

№ 205206-2024-6847
от 26.08.2024

ПРАВИТЕЛЬСТВО ЛЕНИНГРАДСКОЙ ОБЛАСТИ

ПОСТАНОВЛЕНИЕ

от 26 августа 2024 года № 583

О внесении изменений в Генеральный план муниципального образования "Важинское городское поселение Подпорожского муниципального района Ленинградской области"

На основании пункта 4 части 1 статьи 1 областного закона от 7 июля 2014 года № 45-оз "О перераспределении полномочий в области градостроительной деятельности между органами государственной власти Ленинградской области и органами местного самоуправления Ленинградской области" Правительство Ленинградской области **п о с т а н о в л я е т :**

1. Внести в Генеральный план муниципального образования "Важинское городское поселение Подпорожского муниципального района Ленинградской области", утвержденный решением совета депутатов муниципального образования "Важинское городское поселение Подпорожского муниципального района Ленинградской области" от 27 сентября 2012 года № 31, изменения, утвердив его в новой редакции согласно приложению к настоящему постановлению.

2. Комитету градостроительной политики Ленинградской области разместить (опубликовать) настоящее постановление в официальном сетевом издании "Электронное опубликование документов" (www.npa47.ru), а также в установленные частью 9 статьи 9 Градостроительного кодекса Российской Федерации сроки обеспечить размещение Генерального плана муниципального образования "Важинское городское поселение Подпорожского муниципального района Ленинградской области" в новой редакции и материалов по его обоснованию в Федеральной государственной информационной системе территориального планирования.

Губернатор
Ленинградской области



А. Дрозденко

УТВЕРЖДЕН
постановлением Правительства
Ленинградской области
от 26 августа 2024 года № 583
(приложение)

ГЕНЕРАЛЬНЫЙ ПЛАН
муниципального образования "Важинское городское поселение
Подпорожского муниципального района Ленинградской области"
(новая редакция)

ПОЛОЖЕНИЕ
о территориальном планировании

1. Сведения о видах, назначении и наименованиях планируемых для размещения объектов местного значения муниципального образования "Важинское городское поселение Подпорожского муниципального района Ленинградской области", их основные характеристики, их местоположение, а также характеристики зон с особыми условиями использования территорий, если установление таких зон требуется в связи с размещением данных объектов

№ п/п	Наименование объекта	Местоположение объекта	Назначение объекта	Характеристика объекта	Характеристика зоны с особыми условиями использования территории
1	2	3	4	5	6
В сфере культуры и искусства					
1	Городской дом культуры (планируемый к размещению)	Городской поселок Важины, улица Школьная, дом 2, корпус В, общественно-деловая зона	Создание условий для организации досуга и обеспечения жителей поселения услугами организаций культуры	Вместимость зрительного зала 200 мест, библиотека на 6000 экземпляров	Не устанавливаются
В сфере транспорта					
2	Автомобильные дороги местного значения городского поселения (планируемые к реконструкции)	Улица Песочная в городском поселке Важины	Дорожная деятельность в отношении автомобильных дорог местного значения в границах населенных пунктов поселения и обеспечение безопасности дорожного движения на них	Улица в зонах жилой застройки, протяженность 0,6 км	Не устанавливаются
3	Автомобильные дороги местного значения городского поселения (планируемые к реконструкции)	Улица Боровая в городском поселке Важины	Дорожная деятельность в отношении автомобильных дорог местного значения в границах населенных пунктов поселения и обеспечение безопасности дорожного движения на них	Улица в зонах жилой застройки, протяженность 1 км	Не устанавливаются

1	2	3	4	5	6
4	Автомобильные дороги местного значения городского поселения (планируемые к реконструкции)	Улица Спортивная в городском поселке Важины	Дорожная деятельность в отношении автомобильных дорог местного значения в границах населенных пунктов поселения и обеспечение безопасности дорожного движения на них	Улица в зонах жилой застройки, протяженность 0,3 км	Не устанавливаются
5	Автомобильные дороги местного значения городского поселения (планируемые к реконструкции)	Улица Зеленая в городском поселке Важины	Дорожная деятельность в отношении автомобильных дорог местного значения в границах населенных пунктов поселения и обеспечение безопасности дорожного движения на них	Улица в зонах жилой застройки, протяженность 1,3 км	Не устанавливаются
6	Автомобильные дороги местного значения городского поселения (планируемые к реконструкции)	Улица Железнодорожная в городском поселке Важины	Дорожная деятельность в отношении автомобильных дорог местного значения в границах населенных пунктов поселения и обеспечение безопасности дорожного движения на них	Улица в зонах жилой застройки, протяженность 0,7 км	Не устанавливаются
7	Автомобильные дороги местного значения городского поселения (планируемые к реконструкции)	Улица Южная в городском поселке Важины	Дорожная деятельность в отношении автомобильных дорог местного значения в границах населенных пунктов поселения и обеспечение безопасности дорожного движения на них	Улица в зонах жилой застройки, протяженность 0,6 км	Не устанавливаются
8	Автомобильные дороги местного значения городского поселения (планируемые к реконструкции)	Улица Старореченская в городском поселке Важины	Дорожная деятельность в отношении автомобильных дорог местного значения в границах населенных пунктов поселения и обеспечение безопасности дорожного движения на них	Улица в зонах жилой застройки, протяженность 0,5 км	Не устанавливаются
9	Автомобильные дороги местного значения городского поселения	Улица Горная в городском поселке Важины	Дорожная деятельность в отношении автомобильных дорог местного значения в границах населенных	Улица в зонах жилой застройки, протяженность 0,7 км	Не устанавливаются

1	2	3	4	5	6
	поселения (планируемые к реконструкции)		пунктов поселения и обеспечение безопасности дорожного движения на них		
10	Автомобильные дороги местного значения городского поселения (планируемые к реконструкции)	Улица Свирская в городском поселке Важины	Дорожная деятельность в отношении автомобильных дорог местного значения в границах населенных пунктов поселения и обеспечение безопасности дорожного движения на них	Улица в зонах жилой застройки, протяженность 0,8 км	Не устанавливаются
11	Автомобильные дороги местного значения городского поселения (планируемые к реконструкции)	Улица Карьерная в городском поселке Важины	Дорожная деятельность в отношении автомобильных дорог местного значения в границах населенных пунктов поселения и обеспечение безопасности дорожного движения на них	Улица в зонах жилой застройки, протяженность 0,7 км	Не устанавливаются
12	Автомобильные дороги местного значения городского поселения (планируемые к реконструкции)	Улица Заречная в городском поселке Важины	Дорожная деятельность в отношении автомобильных дорог местного значения в границах населенных пунктов поселения и обеспечение безопасности дорожного движения на них	Улица в зонах жилой застройки, протяженность 1 км	Не устанавливаются
13	Автомобильные дороги местного значения городского поселения (планируемые к реконструкции)	Улица Молодежная в городском поселке Важины от Киневичского ручья до улицы Южной	Дорожная деятельность в отношении автомобильных дорог местного значения в границах населенных пунктов поселения и обеспечение безопасности дорожного движения на них	Улица в зонах жилой застройки, протяженность 0,4 км	Не устанавливаются
14	Автомобильные дороги местного значения городского поселения (планируемые к реконструкции)	Улица Труда в городском поселке Важины	Дорожная деятельность в отношении автомобильных дорог местного значения в границах населенных пунктов поселения и обеспечение безопасности дорожного движения на них	Улица в зонах жилой застройки, протяженность 0,6 км	Не устанавливаются

1	2	3	4	5	6
15	Автомобильные дороги местного значения городского поселения (планируемые к реконструкции)	Улица Садовая в городском поселке Важины	Дорожная деятельность в отношении автомобильных дорог местного значения в границах населенных пунктов поселения и обеспечение безопасности дорожного движения на них	Улица в зонах жилой застройки, протяженность 0,2 км	Не устанавливаются
16	Автомобильные дороги местного значения городского поселения (планируемые к реконструкции)	Улица Физкультурная в городском поселке Важины	Дорожная деятельность в отношении автомобильных дорог местного значения в границах населенных пунктов поселения и обеспечение безопасности дорожного движения на них	Улица в зонах жилой застройки, протяженность 0,3 км	Не устанавливаются
17	Автомобильные дороги местного значения городского поселения (планируемые к реконструкции)	Улица Октябрьская в городском поселке Важины	Дорожная деятельность в отношении автомобильных дорог местного значения в границах населенных пунктов поселения и обеспечение безопасности дорожного движения на них	Улица в зонах жилой застройки, протяженность 0,3 км	Не устанавливаются
18	Автомобильные дороги местного значения городского поселения (планируемые к реконструкции)	Улица Луговая в городском поселке Важины	Дорожная деятельность в отношении автомобильных дорог местного значения в границах населенных пунктов поселения и обеспечение безопасности дорожного движения на них	Улица в зонах жилой застройки, протяженность 0,3 км	Не устанавливаются
19	Автомобильные дороги местного значения городского поселения (планируемые к реконструкции)	Улица Пристанская в городском поселке Важины	Дорожная деятельность в отношении автомобильных дорог местного значения в границах населенных пунктов поселения и обеспечение безопасности дорожного движения на них	Улица в зонах жилой застройки, протяженность 0,3 км	Не устанавливаются
20	Автомобильные дороги местного значения городского поселения	Переулок Лесной в городском поселке Важины	Дорожная деятельность в отношении автомобильных дорог местного значения в границах населенных	Улица в зонах жилой застройки, протяженность 0,3 км	Не устанавливаются

1	2	3	4	5	6
	поселения (планируемые к реконструкции)		пунктов поселения и обеспечение безопасности дорожного движения на них		
21	Автомобильные дороги местного значения городского поселения (планируемые к реконструкции)	Улица Прибрежная в деревне Курпово	Дорожная деятельность в отношении автомобильных дорог местного значения в границах населенных пунктов поселения и обеспечение безопасности дорожного движения на них	Улица в зонах жилой застройки, протяженность 0,4 км	Не устанавливаются
22	Автомобильные дороги местного значения городского поселения	Улица Молодежная в деревне Курпово	Дорожная деятельность в отношении автомобильных дорог местного значения в границах населенных пунктов поселения и обеспечение безопасности дорожного движения на них	Улица в зонах жилой застройки, протяженность 0,3 км	Не устанавливаются
23	Автомобильные дороги местного значения городского поселения (планируемые к реконструкции)	Улица Солнечная в деревне Купецкое	Дорожная деятельность в отношении автомобильных дорог местного значения в границах населенных пунктов поселения и обеспечение безопасности дорожного движения на них	Улица в зонах жилой застройки, протяженность 1,4 км	Не устанавливаются
24	Автомобильные дороги местного значения городского поселения (планируемые к реконструкции)	Улица Кашинская в деревне Усланка	Дорожная деятельность в отношении автомобильных дорог местного значения в границах населенных пунктов поселения и обеспечение безопасности дорожного движения на них	Улица в зонах жилой застройки, протяженность 1,8 км	Не устанавливаются
25	Автомобильные дороги местного значения городского поселения (планируемые к реконструкции)	Улица Лиственичная в деревне Ульино	Дорожная деятельность в отношении автомобильных дорог местного значения в границах населенных пунктов поселения и обеспечение безопасности дорожного движения на них	Улица в зонах жилой застройки, протяженность 0,3 км	Не устанавливаются

1	2	3	4	5	6
26	Автомобильные дороги местного значения городского поселения (планируемые к реконструкции)	Улица Петропавловская в деревне Заозерье	Дорожная деятельность в отношении автомобильных дорог местного значения в границах населенных пунктов поселения и обеспечение безопасности дорожного движения на них	Улица в зонах жилой застройки, протяженность 1,1 км	Не устанавливаются
27	Автомобильные дороги местного значения городского поселения (планируемые к реконструкции)	Улица Речная в деревне Гришино	Дорожная деятельность в отношении автомобильных дорог местного значения в границах населенных пунктов поселения и обеспечение безопасности дорожного движения на них	Улица в зонах жилой застройки, протяженность 0,2 км	Не устанавливаются
В сфере электроснабжения					
28	Трансформаторная подстанция (планируемая к размещению)	Улица Заречная в городском поселке Важины; к северу от деревни Курпово, зона застройки индивидуальными жилыми домами	Организация в границах поселения электроснабжения населения	Напряжение 10/0,4 кВ	10 метров (охранная зона объектов электросетевого хозяйства согласно приложению к постановлению Правительства Российской Федерации от 24 февраля 2009 года № 160)
29	Трансформаторная подстанция (планируемая к реконструкции)	Улицы Горная, Механизаторов, Октябрьская, Осташева, Свирская, Советская, Трифанова, Южная в городском поселке Важины; улица Речная в д. Гришино; улица	Организация в границах поселения электроснабжения населения	Напряжение 10/6/0,4 кВ	10 метров (охранная зона объектов электросетевого хозяйства согласно приложению к постановлению Правительства Российской Федерации

1	2	3	4	5	6
		Петропавловская в д. Заозерье; улица Солнечная в д. Купецкое; улица Клубная в д. Курпово; улица Ильинская, улица Прибрежная в д. Согиницы; улицы Воскресенская, Олонецкая, Полюстровская в д. Усланка, зона застройки индивидуальными жилыми домами; зона садоводческих или огороднических некоммерческих объединений граждан			от 24 февраля 2009 года № 160)
30	Линии электропередачи 10 кВ (планируемая к размещению)	Улица Заречная в городском поселке Важины	Организация в границах поселения электроснабжения населения	Протяженность 0,27 км	10 метров (охранная зона объектов электросетевого хозяйства согласно приложению к постановлению Правительства Российской Федерации от 24 февраля 2009 года № 160)

1	2	3	4	5	6
В сфере водоснабжения и водоотведения					
31	Скважина (планируемая к размещению)	Улица Южная в городском поселке Важины, зона индивидуальной жилой застройки	Организация в границах поселения водоснабжения населения	Производительность 2150,75 м ³ в сутки	30 метров зона санитарной охраны источников питьевого водоснабжения, I пояс (согласно СанПиН 2.1.4.1110-02 "Зоны санитарной охраны источников водоснабжения и водопроводов питьевого назначения" п. 2.2.1.1 п.п. 2.2.2.1-5)
32	Сети водоснабжения (планируемые к размещению)	Улица Школьная, улица Новопоселковая в городском поселке Важины	Организация в границах поселения водоснабжения населения	Протяженность 368 м	Не устанавливаются
33	Насосные станции (планируемые к реконструкции)	Водопроводная насосная станция "Центральная" улица Школьная, дом 1В; водопроводная насосная станция "Поселок Рейда" улица Боровая, дом 31; водопроводная насосная станция "Новый Поселок" улица Песочная, дом 23 в городском поселке	Организация в границах поселения водоснабжения населения	Производительность 2150,75 м ³ в сутки	30 метров зона санитарной охраны источников питьевого водоснабжения, I пояс (согласно СанПиН 2.1.4.1110-02 "Зоны санитарной охраны источников водоснабжения и водопроводов питьевого назначения" п. 2.2.1.1,

1	2	3	4	5	6
		Важины, зона инженерной инфраструктуры			п.п. 2.2.2.1-5).
34	Канализационные очистные сооружения (планируемые к реконструкции)	Улица Советская, дом 16 в городском поселке Важины, зона инженерной инфраструктуры	Организация в границах поселения водоотведения	Производительность 1000 м ³ в сутки	150 метров санитарно-защитная зона (согласно п. 7.1.13 (табл. 7.1.2.) СанПиН 2.2.1/2.1.1.1200-03 "Санитарно- защитные зоны и санитарная классификация предприятий, сооружений и иных объектов")
35	Канализационная насосная станция (планируемая к реконструкции)	Улица Школьная, дом 6Б в городском поселке Важины, зона инженерной инфраструктуры	Организация в границах поселения водоотведения	Производительность 1000 м ³ в сутки	20 метров санитарно-защитная зона (согласно п. 7.1.13 (табл. 7.1.2.) СанПиН 2.2.1/2.1.1.1200-03 "Санитарно- защитные зоны и санитарная классификация предприятий, сооружений и иных объектов")
36	Канализационная насосная станция (планируемая к размещению)	Улица Школьная в городском поселке Важины, зона инженерной	Организация в границах поселения водоотведения	Производительность 1000 м ³ в сутки	20 метров санитарно-защитная зона (согласно п. 7.1.13 (табл. 7.1.2.)

1	2	3	4	5	6
		инфраструктуры			СанПиН 2.2.1/2.1.1.1200-03 "Санитарно-защитные зоны и санитарная классификация предприятий, сооружений и иных объектов")
37	Сети самотечной канализации (планируемые к размещению)	Улица Новопоселковая, улица Песочная в городском поселке Важины	Организация в границах поселения водоотведения	Протяженность 1,36 км	Не устанавливаются
38	Сети напорной канализации (планируемые к размещению)	Улица Школьная в городском поселке Важины	Организация в границах поселения водоотведения	Протяженность 180 м	Не устанавливаются
В сфере газоснабжения					
39	Газопровод распределительный среднего давления (планируемый к размещению)	От городского поселка Важины до деревни Курпово	Организация в границах поселения газоснабжения	Протяженность 2,97 км	2 метра с каждой стороны газопровода охранная зона трубопроводов (согласно п. 7 Правил охраны газораспределительных сетей (установлены постановлением Правительства Российской Федерации от 20 ноября 2000 года № 878)
40	Газопровод распределительный	От деревни Курпово до деревни Усланка	Организация в границах поселения газоснабжения	Протяженность 4,9 км	2 метра с каждой стороны

1	2	3	4	5	6
	среднего давления (планируемый к размещению)				газопровода охранная зона трубопроводов (согласно п. 7 Правил охраны газораспределитель ных сетей (установлены постановлением Российской Федерации от 20 ноября 2000 года № 878)
41	Газопровод распределительный среднего давления (планируемый к размещению)	Улица Школьная в городском поселке Важины; от улицы Трифанова по улицы Карьерная в городском поселке Важины до садоводческого некоммерческого товарищества Горняк	Организация в границах поселения газоснабжения	Протяженность 3,5 км	2 метра с каждой стороны газопровода охранная зона трубопроводов (согласно п. 7 Правил охраны газораспределитель ных сетей (установлены постановлением Правительства Российской Федерации от 20 ноября 2000 года № 878)

1	2	3	4	5	6
42	Газопровод распределительный среднего давления (планируемый к реконструкции)	От котельной в городском поселке Важины до ГРС "Подпорожье"	Организация в границах поселения газоснабжения	Протяженность 2,8 км	2 метра с каждой стороны газопровода охранная зона трубопроводов (согласно п. 7 Правил охраны газораспределительных сетей (установлены постановлением Правительства Российской Федерации от 20 ноября 2000 года № 878)
В сфере теплоснабжения					
43	Газовая котельная (планируемая к реконструкции)	Улица Школьная, дом 4В в городском поселке Важины, зона инженерной инфраструктуры	Организация в границах поселения теплоснабжения	Производительность 10 Гкал в час	Санитарно-защитная зона устанавливается на основании натуральных исследований и измерений (согласно примечанию 1 п. 7.1.10 СанПиН 2.2.1/2.1.1.1200-03 "Санитарно-защитные зоны и санитарная классификация предприятий,

1	2	3	4	5	6
					сооружений и иных объектов" для котельных тепловой мощностью менее 200 Гкал, работающих на твердом, жидком и газообразном топливе)
44	Распределительный теплопровод (планируемый к реконструкции)	Улица Осташева в городском поселке Важины	Организация в границах поселения теплоснабжения	Протяженность 328 м	3 метра охранный зона тепловых сетей (Согласно п 4 Приложения к приказу Министерства архитектуры, строительства и жилищно-коммунального хозяйства Российской Федерации "О Типовых правилах охраны коммунальных тепловых сетей" от 17 августа 1992 года № 197)

2. Параметры функциональных зон, а также сведения о планируемых для размещения в них объектах федерального значения, объектах регионального значения, объектах местного значения, за исключением линейных объектов

№ п/п	Функциональные зоны и их параметры		Планируемые для размещения объекты (за исключением линейных объектов)			
	наименование	параметры	федерального значения	регионального значения	местного значения Подпорожского муниципального района	местного значения Важинского городского поселения
1	2	4	5	6	7	8
1	Зона застройки индивидуальными жилыми домами	Площадь 423,55 га. Этажность: до 3 этажей включительно				1 трансформаторная подстанция 1 скважина
2	Зона застройки многоквартирными жилыми домами	Площадь 16,83 га. Этажность: до 5 этажей включительно				1 городской дом культуры
3	Общественно-деловая зона	Площадь 10,19 га. Этажность: до 5 этажей включительно				
4	Производственная и коммунально-складская зоны	Площадь 296,11 га.		Пожарное депо		
5	Зона инженерной инфраструктуры	Площадь 4,23 га.				1 канализационная насосная станция
6	Зона транспортной инфраструктуры	Площадь 300,92 га.				
7	Научно-производственная зона	Площадь 0,26 га.				
8	Зона сельскохозяйственных угодий	Площадь 1425,48 га				

1	2	4	5	6	7	8
9	Зона садоводческих или огороднических некоммерческих объединений граждан	Площадь 52,21 га. Этажность: до 3 этажей включительно				
10	Производственная зона сельскохозяйственных предприятий	Площадь 347,25 га		Зона преимущественно сельскохозяйственного использования территории Подпорожская		
11	Зона озелененных территорий общего пользования	Площадь 10,36 га. Минимальный процент зеленых насаждений – 60 %				
12	Зона отдыха	Площадь 3,43 га.				
13	Иные зоны	Площадь 1848 га				
14	Зона кладбищ	Площадь 11,42 га				
15	Зона акваторий	Площадь 3885,12 га		Государственный природный заказник "Северо-Свирский"		
16	Зона лесов	Площадь 97940,29 га		Государственный природный заказник "Северо-Свирский"		

КАРТЫ

**ВРЕЗКА К КАРТЕ ПЛАНИРУЕМОГО РАЗМЕЩЕНИЯ ОБЪЕКТОВ МЕСТНОГО ЗНАЧЕНИЯ
ГОРОДСКОЙ ПОСЕЛОК ВАЖИНЫ, ДЕРЕВНЯ КУПЕЦКОЕ, ДЕРЕВНЯ КУРПОВО**

УСЛОВНЫЕ ОБОЗНАЧЕНИЯ	Экспликация
Границы	
— — — — —	1 Городской поселок (строительство)
— — — — —	2 Трансформаторная подстанция (строительство)
— — — — —	3 Трансформаторная подстанция (реконструкция)
— — — — —	4 Скважина (строительство)
— — — — —	5 Массовая станция реконструкция
— — — — —	6 Канализационная очистная сооружения (реконструкция)
— — — — —	7 Канализационная насосная станция (реконструкция)
— — — — —	8 Канализационная насосная станция (строительство)
— — — — —	9 Газовая котельная (реконструкция)

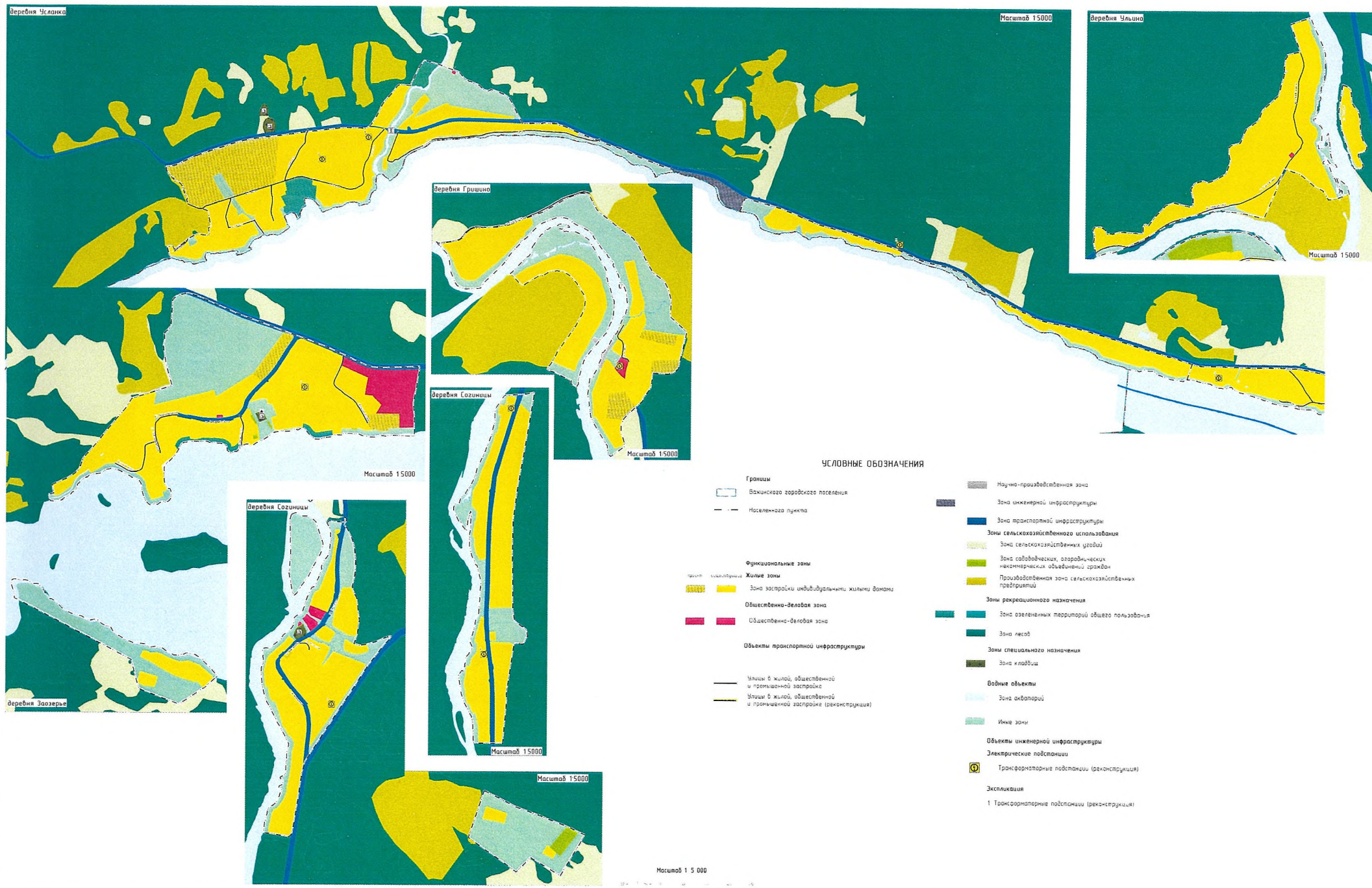


УСЛОВНЫЕ ОБОЗНАЧЕНИЯ	
Функциональные зоны	
Жилые зоны	
	Зона застройки индивидуальными жилыми домами
	Зона застройки многоквартирными жилыми домами
Общественно-деловая зона	
	Общественно-деловая зона
	Производственная, зоны инженерной и транспортной инфраструктуры
	Производственная и коммунально-складская зона
	Зона инженерной инфраструктуры
	Зона транспортной инфраструктуры
Зоны сельскохозяйственного использования	
	Зона сельскохозяйственных угодий
	Зона садоводства, дачно-огородничества, неаграрных общественных объектов
	Производственная зона сельскохозяйственных предприятий
Зоны рекреационного назначения	
	Зона озелененной территории общего пользования
	Зона лесов
Зоны специального назначения	
	Зона кладбища
Водные объекты	
	Зона акватории
	Иные зоны

Объекты местного значения	
Объекты транспортной инфраструктуры	
	Части в жилой, общественной и промышленной застройке
Объекты культуры и искусства	
	Объект культурно-досугового назначения
Объекты инженерной инфраструктуры	
	Линии электропередачи 10 кВ
	Трансформаторная подстанция
	Водопровод
	Артезианская скважина
	Массовая станция
	Канализация наружная
	Канализация самотечная
	Канализационная насосная станция
	Распределительный газопровод городского назначения
	Источники тепловой энергии

Масштаб 1:5 000





УСЛОВНЫЕ ОБОЗНАЧЕНИЯ

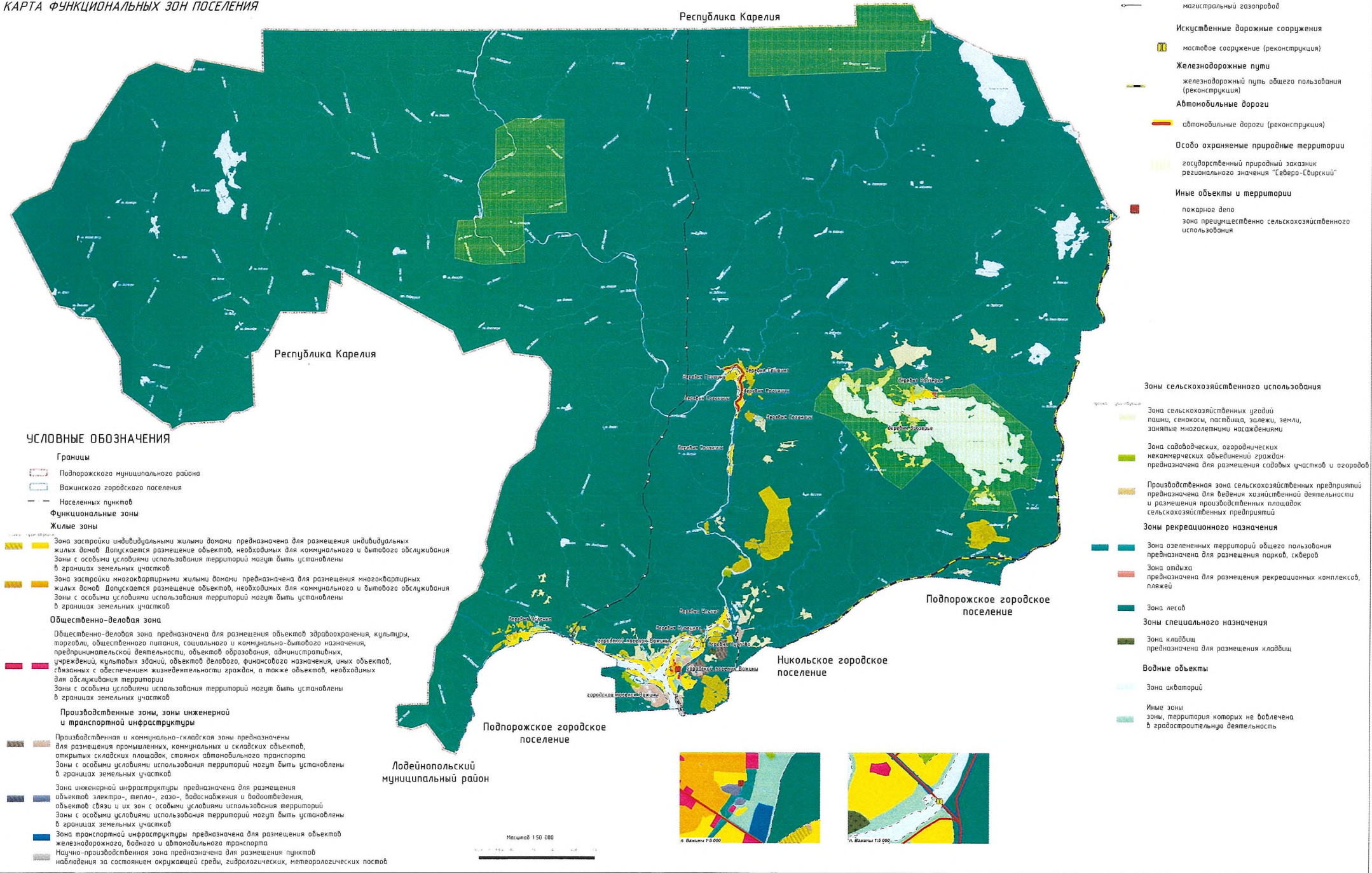
- | | |
|---|--|
| Границы | Научно-производственная зона |
| Вакансиного городского поселения | Зона инженерной инфраструктуры |
| Населенного пункта | Зона транспортной инфраструктуры |
| Функциональные зоны | Зоны сельскохозяйственного использования |
| Жилые зоны | Зона сельскохозяйственных угодий |
| Зона застройки индивидуальными жилыми домами | Зона садоводческих, огороднических, дачных участков |
| Общественно-деловая зона | Производственная зона сельскохозяйственных предприятий |
| Общественно-деловая зона | Зоны рекреационного назначения |
| Объекты транспортной инфраструктуры | Зона озелененных территорий общего пользования |
| Улицы с жилой, общественной и промышленной застройкой | Зона лесов |
| Улицы с жилой, общественной и промышленной застройкой (реконструкция) | Зоны специального назначения |
| | Зона кладбищ |
| | Водные объекты |
| | Зона акваторий |
| | Другие зоны |
| | Объекты инженерной инфраструктуры |
| | Электрические подстанции |
| | Трансформаторные подстанции (реконструкция) |
| | Экспликация |
| | 1 Трансформаторные подстанции (реконструкция) |

Масштаб 1:5 000

ГЕНЕРАЛЬНЫЙ ПЛАН

МУНИЦИПАЛЬНОГО ОБРАЗОВАНИЯ "ВАЖИНСКОЕ ГОРОДСКОЕ ПОСЕЛЕНИЕ
ПОДПОРОЖСКОГО МУНИЦИПАЛЬНОГО РАЙОНА ЛЕНИНГРАДСКОЙ ОБЛАСТИ" (НОВАЯ РЕДАКЦИЯ)

КАРТА ФУНКЦИОНАЛЬНЫХ ЗОН ПОСЕЛЕНИЯ




УСЛОВНЫЕ ОБОЗНАЧЕНИЯ

- Границы**
- Подпорожского муниципального района
 - Важинского городского поселения
 - Населенных пунктов
- Функциональные зоны**
- Жилые зоны**
- Зона застройки индивидуальными жилыми домами предназначена для размещения индивидуальных жилых домов. Допускается размещение объектов, необходимых для коммунального и бытового обслуживания. Зоны с особыми условиями использования территорий могут быть установлены в границах земельных участков.
 - Зона застройки многоквартирными жилыми домами предназначена для размещения многоквартирных жилых домов. Допускается размещение объектов, необходимых для коммунального и бытового обслуживания. Зоны с особыми условиями использования территорий могут быть установлены в границах земельных участков.
- Общественно-деловая зона**
- Общественно-деловая зона предназначена для размещения объектов здравоохранения, культуры, торговли, общественного питания, социального и коммунально-бытового назначения, предпринимательской деятельности, объектов образования, административных, учреждений, культурных зданий, объектов делового, финансового назначения, иных объектов, связанных с обеспечением жизнедеятельности граждан, а также объектов, необходимых для обслуживания территории. Зоны с особыми условиями использования территорий могут быть установлены в границах земельных участков.
- Производственные зоны, зоны инженерной и транспортной инфраструктуры**
- Производственная и коммунально-складская зоны предназначены для размещения промышленных, коммунальных и складских объектов, открытых складских площадок, стоянок автомобильного транспорта. Зоны с особыми условиями использования территорий могут быть установлены в границах земельных участков.
 - Зона инженерной инфраструктуры предназначена для размещения объектов электро-, тепло-, газо-, водоснабжения и водоотведения, объектов связи и их зон с особыми условиями использования территорий. Зоны с особыми условиями использования территорий могут быть установлены в границах земельных участков.
 - Зона транспортной инфраструктуры предназначена для размещения объектов железнодорожного, водного и автомобильного транспорта.
 - Научно-производственная зона предназначена для размещения пунктов наблюдения за состоянием окружающей среды, гидрологических, метеорологических постов.

- Магистральные трубопроводы**
- магистральный газопровод
- Искусственные дорожные сооружения**
- мостовое сооружение (реконструкция)
 - железнодорожный путь общего пользования (реконструкция)
- Автомобильные дороги**
- автомобильные дороги (реконструкция)
- Особо охраняемые природные территории**
- государственный природный заказник регионального значения "Северо-Сибирский"
- Иные объекты и территории**
- пожарное депо
 - зона преимущественно сельскохозяйственного использования
- Зоны сельскохозяйственного использования**
- Зона сельскохозяйственных угодий (пашни, сенокосы, пастбища, залежи, земли, занятые многолетними насаждениями)
 - Зона садоводческих, огороднических некоммерческих объединений граждан предназначена для размещения садовых участков и огородов.
 - Производственная зона сельскохозяйственных предприятий предназначена для ведения хозяйственной деятельности и размещения производственных площадок сельскохозяйственных предприятий.
- Зоны рекреационного назначения**
- Зона озелененных территорий общего пользования предназначена для размещения парков, скверов.
 - Зона отдыха предназначена для размещения рекреационных комплексов, пляжей.
 - Зона лесов
- Зоны специального назначения**
- Зона кладбищ предназначена для размещения кладбищ.
- Водные объекты**
- Зона акваторий
 - Иные зоны, территория которых не подведена в градостроительную деятельность.

Масштаб 1:50 000



Приложение
к Генеральному плану
муниципального образования
"Важинское городское
поселение Подпорожского
муниципального района
Ленинградской области"

Сведения о границах населенных пунктов,
входящих в состав поселения

ОПИСАНИЕ МЕСТОПОЛОЖЕНИЯ ГРАНИЦ

Граница городского поселка Важины

(наименование объекта, местоположение границ которого описано (далее - объект))

Раздел 1

Сведения об объекте

Сведения об объекте		
№ п/п	Характеристики объекта	Описание характеристик
1	2	3
1	Местоположение объекта	187742, Ленинградская обл, Подпорожский р-н, Важины гп
2	Площадь объекта +/- величина погрешности определения площади (Р+/- Дельта Р)	3883351 кв.м ± 395 кв.м
3	Иные характеристики объекта	—

Раздел 2

Сведения о местоположении границ объекта					
1. Система координат <u>МСК-47, зона 3</u>					
2. Сведения о характерных точках границ объекта					
Обозначение характерных точек границ	Координаты, м		Метод определения координат характерной точки	Средняя квадратическая погрешность положения характерной точки (M ₀), м	Описание обозначения точки на местности (при наличии)
	X	Y			
1	2	3	4	5	6
Граница1(1)	-	-	-	-	-
1	550457.13	3252235.77	Картометрический метод	0.10	-
2	550452.40	3252249.81	Картометрический метод	0.10	-
3	550450.74	3252258.73	Картометрический метод	0.10	-
4	550449.72	3252273.89	Картометрический метод	0.10	-
5	550446.27	3252282.19	Картометрический метод	0.10	-
6	550443.46	3252284.74	Картометрический метод	0.10	-
7	550435.16	3252284.23	Картометрический метод	0.10	-
8	550427.90	3252281.56	Картометрический метод	0.10	-
9	550422.79	3252280.54	Картометрический метод	0.10	-
10	550412.35	3252282.83	Картометрический метод	0.10	-
11	550403.54	3252290.11	Картометрический метод	0.10	-
12	550396.40	3252300.48	Картометрический метод	0.10	-
13	550375.58	3252326.65	Картометрический метод	0.10	-
14	550369.36	3252335.81	Картометрический метод	0.10	-
15	550362.08	3252340.03	Картометрический метод	0.10	-
16	550357.86	3252347.56	Картометрический метод	0.10	-
17	550355.82	3252357.39	Картометрический метод	0.10	-
18	550354.81	3252370.12	Картометрический метод	0.10	-
19	550355.71	3252382.63	Картометрический метод	0.10	-
20	550362.22	3252402.24	Картометрический метод	0.10	-
21	550365.03	3252407.48	Картометрический метод	0.10	-
22	550367.33	3252413.99	Картометрический метод	0.10	-
23	550368.09	3252420.07	Картометрический метод	0.10	-
24	550366.94	3252445.99	Картометрический метод	0.10	-
25	550367.33	3252453.01	Картометрический метод	0.10	-

26	550368.46	3252457.96	Картометрический метод	0.10	--
27	550374.72	3252469.45	Картометрический метод	0.10	--
28	550380.09	3252475.58	Картометрический метод	0.10	--
29	550400.00	3252493.14	Картометрический метод	0.10	--
30	550414.57	3252503.61	Картометрический метод	0.10	--
31	550417.89	3252505.02	Картометрический метод	0.10	--
32	550424.79	3252503.36	Картометрический метод	0.10	--
33	550430.41	3252504.38	Картометрический метод	0.10	--
34	550432.19	3252506.17	Картометрический метод	0.10	--
35	550431.30	3252511.15	Картометрический метод	0.10	--
36	550425.68	3252521.11	Картометрический метод	0.10	--
37	550411.90	3252554.40	Картометрический метод	0.10	--
38	550407.07	3252562.53	Картометрический метод	0.10	--
39	550402.09	3252573.00	Картометрический метод	0.10	--
40	550395.45	3252584.23	Картометрический метод	0.10	--
41	550390.62	3252588.73	Картометрический метод	0.10	--
42	550387.39	3252588.64	Картометрический метод	0.10	--
43	550384.23	3252581.41	Картометрический метод	0.10	--
44	550376.48	3252582.85	Картометрический метод	0.10	--
45	550371.03	3252590.51	Картометрический метод	0.10	--
46	550369.58	3252597.24	Картометрический метод	0.10	--
47	550373.34	3252603.77	Картометрический метод	0.10	--
48	550377.85	3252608.45	Картометрический метод	0.10	--
49	550379.56	3252613.64	Картометрический метод	0.10	--
50	550378.71	3252619.52	Картометрический метод	0.10	--
51	550367.80	3252643.58	Картометрический метод	0.10	--
52	550359.89	3252656.18	Картометрический метод	0.10	--
53	550349.43	3252677.34	Картометрический метод	0.10	--
54	550342.53	3252686.79	Картометрический метод	0.10	--
55	550330.67	3252690.45	Картометрический метод	0.10	--
56	550311.92	3252714.93	Картометрический метод	0.10	--
57	550297.00	3252731.87	Картометрический метод	0.10	--
58	550293.93	3252737.11	Картометрический метод	0.10	--
59	550290.99	3252750.00	Картометрический метод	0.10	--

60	550284.63	3252762.98	Картометрический метод	0.10	–
61	550275.94	3252769.11	Картометрический метод	0.10	–
62	550260.00	3252786.97	Картометрический метод	0.10	–
63	550240.62	3252804.68	Картометрический метод	0.10	–
64	550192.44	3252839.15	Картометрический метод	0.10	–
65	550174.56	3252857.79	Картометрический метод	0.10	–
66	550159.92	3252876.36	Картометрический метод	0.10	–
67	550154.08	3252885.04	Картометрический метод	0.10	–
68	550146.29	3252892.91	Картометрический метод	0.10	–
69	550143.11	3252897.85	Картометрический метод	0.10	–
70	550130.99	3252912.21	Картометрический метод	0.10	–
71	550128.31	3252920.58	Картометрический метод	0.10	–
72	550125.80	3252925.85	Картометрический метод	0.10	–
73	550122.88	3252942.97	Картометрический метод	0.10	–
74	550116.85	3252955.86	Картометрический метод	0.10	–
75	550112.68	3252966.70	Картометрический метод	0.10	–
76	550097.96	3252991.46	Картометрический метод	0.10	–
77	550065.71	3253043.26	Картометрический метод	0.10	–
78	550056.29	3253062.01	Картометрический метод	0.10	–
79	550039.86	3253086.91	Картометрический метод	0.10	–
80	550036.02	3253091.34	Картометрический метод	0.10	–
81	550029.83	3253095.96	Картометрический метод	0.10	–
82	549995.30	3253115.10	Картометрический метод	0.10	–
83	549988.52	3253115.76	Картометрический метод	0.10	–
84	549977.26	3253122.93	Картометрический метод	0.10	–
85	549963.70	3253133.00	Картометрический метод	0.10	–
86	549954.57	3253138.29	Картометрический метод	0.10	–
87	549948.95	3253140.43	Картометрический метод	0.10	–
88	549911.00	3253145.79	Картометрический метод	0.10	–
89	549904.23	3253150.82	Картометрический метод	0.10	–
90	549900.59	3253155.28	Картометрический метод	0.10	–
91	549895.02	3253165.27	Картометрический метод	0.10	–
92	549893.54	3253185.11	Картометрический метод	0.10	–
93	549910.23	3253191.55	Картометрический метод	0.10	–

94	549916.34	3253194.58	Картометрический метод	0.10	--
95	549925.62	3253202.30	Картометрический метод	0.10	--
96	549932.81	3253206.96	Картометрический метод	0.10	--
97	549934.78	3253210.08	Картометрический метод	0.10	--
98	549933.22	3253215.74	Картометрический метод	0.10	--
99	549924.59	3253236.27	Картометрический метод	0.10	--
100	549922.72	3253252.42	Картометрический метод	0.10	--
101	549922.80	3253273.47	Картометрический метод	0.10	--
102	549920.35	3253303.80	Картометрический метод	0.10	--
103	549920.48	3253309.59	Картометрический метод	0.10	--
104	549925.44	3253320.69	Картометрический метод	0.10	--
105	549923.22	3253340.48	Картометрический метод	0.10	--
106	549924.14	3253355.82	Картометрический метод	0.10	--
107	549926.94	3253365.84	Картометрический метод	0.10	--
108	549926.53	3253376.19	Картометрический метод	0.10	--
109	549923.22	3253389.16	Картометрический метод	0.10	--
110	549918.41	3253420.09	Картометрический метод	0.10	--
111	549916.31	3253440.67	Картометрический метод	0.10	--
112	549917.02	3253454.45	Картометрический метод	0.10	--
113	549914.71	3253462.58	Картометрический метод	0.10	--
114	549912.33	3253467.92	Картометрический метод	0.10	--
115	549912.50	3253479.95	Картометрический метод	0.10	--
116	549909.21	3253486.62	Картометрический метод	0.10	--
117	549907.95	3253492.63	Картометрический метод	0.10	--
118	549907.70	3253510.46	Картометрический метод	0.10	--
119	549909.36	3253537.42	Картометрический метод	0.10	--
120	549907.88	3253545.47	Картометрический метод	0.10	--
121	549900.79	3253554.45	Картометрический метод	0.10	--
122	549894.50	3253559.88	Картометрический метод	0.10	--
123	549891.18	3253568.62	Картометрический метод	0.10	--
124	549890.68	3253577.13	Картометрический метод	0.10	--
125	549892.50	3253610.10	Картометрический метод	0.10	--
126	549896.44	3253617.00	Картометрический метод	0.10	--
127	549900.88	3253620.04	Картометрический метод	0.10	--

128	549905.44	3253625.69	Картометрический метод	0.10	–
129	549905.69	3253631.11	Картометрический метод	0.10	–
130	549908.48	3253629.14	Картометрический метод	0.10	–
131	549908.32	3253636.12	Картометрический метод	0.10	–
132	549912.67	3253634.23	Картометрический метод	0.10	–
133	549921.00	3253636.89	Картометрический метод	0.10	–
134	549926.25	3253647.24	Картометрический метод	0.10	–
135	549923.13	3253651.51	Картометрический метод	0.10	–
136	549916.06	3253654.41	Картометрический метод	0.10	–
137	549909.85	3253663.12	Картометрический метод	0.10	–
138	549905.00	3253667.55	Картометрический метод	0.10	–
139	549900.23	3253676.43	Картометрический метод	0.10	–
140	549898.26	3253685.30	Картометрический метод	0.10	–
141	549903.01	3253698.82	Картометрический метод	0.10	–
142	549899.80	3253702.60	Картометрический метод	0.10	–
143	549895.12	3253704.24	Картометрический метод	0.10	–
144	549893.23	3253709.25	Картометрический метод	0.10	–
145	549892.25	3253715.60	Картометрический метод	0.10	–
146	549886.67	3253718.06	Картометрический метод	0.10	–
147	549883.54	3253723.32	Картометрический метод	0.10	–
148	549882.90	3253735.62	Картометрический метод	0.10	–
149	549874.85	3253751.54	Картометрический метод	0.10	–
150	549870.78	3253765.71	Картометрический метод	0.10	–
151	549871.10	3253771.72	Картометрический метод	0.10	–
152	549874.23	3253777.09	Картометрический метод	0.10	–
153	549872.62	3253783.61	Картометрический метод	0.10	–
154	549867.71	3253785.75	Картометрический метод	0.10	–
155	549863.49	3253783.77	Картометрический метод	0.10	–
156	549858.51	3253788.10	Картометрический метод	0.10	–
157	549852.35	3253801.94	Картометрический метод	0.10	–
158	549829.44	3253833.67	Картометрический метод	0.10	–
159	549821.74	3253842.48	Картометрический метод	0.10	–
160	549811.04	3253860.08	Картометрический метод	0.10	–
161	549787.64	3253877.30	Картометрический метод	0.10	–

162	549780.86	3253880.65	Картометрический метод	0.10	--
163	549772.35	3253883.29	Картометрический метод	0.10	--
164	549746.65	3253895.22	Картометрический метод	0.10	--
165	549722.14	3253911.65	Картометрический метод	0.10	--
166	549699.51	3253924.20	Картометрический метод	0.10	--
167	549694.14	3253925.49	Картометрический метод	0.10	--
168	549688.84	3253924.68	Картометрический метод	0.10	--
169	549687.88	3253920.92	Картометрический метод	0.10	--
170	549690.65	3253915.68	Картометрический метод	0.10	--
171	549689.36	3253908.54	Картометрический метод	0.10	--
172	549685.59	3253905.01	Картометрический метод	0.10	--
173	549674.12	3253898.68	Картометрический метод	0.10	--
174	549669.31	3253896.67	Картометрический метод	0.10	--
175	549661.70	3253899.17	Картометрический метод	0.10	--
176	549658.28	3253898.42	Картометрический метод	0.10	--
177	549657.37	3253895.54	Картометрический метод	0.10	--
178	549658.55	3253890.94	Картометрический метод	0.10	--
179	549638.73	3253889.19	Картометрический метод	0.10	--
180	549632.12	3253894.14	Картометрический метод	0.10	--
181	549617.68	3253908.09	Картометрический метод	0.10	--
182	549609.68	3253910.23	Картометрический метод	0.10	--
183	549605.72	3253914.20	Картометрический метод	0.10	--
184	549602.47	3253919.31	Картометрический метод	0.10	--
185	549591.62	3253923.12	Картометрический метод	0.10	--
186	549584.23	3253926.69	Картометрический метод	0.10	--
187	549561.61	3253941.93	Картометрический метод	0.10	--
188	549547.18	3253947.61	Картометрический метод	0.10	--
189	549532.76	3253957.50	Картометрический метод	0.10	--
190	549511.19	3253961.48	Картометрический метод	0.10	--
191	549505.29	3253963.59	Картометрический метод	0.10	--
192	549479.90	3253964.72	Картометрический метод	0.10	--
193	549472.59	3253966.74	Картометрический метод	0.10	--
194	549450.39	3253975.83	Картометрический метод	0.10	--
195	549411.69	3253990.18	Картометрический метод	0.10	--

196	549400.93	3253998.03	Картометрический метод	0.10	–
197	549394.11	3254007.60	Картометрический метод	0.10	–
198	549386.49	3254026.89	Картометрический метод	0.10	–
199	549386.17	3254034.68	Картометрический метод	0.10	–
200	549390.55	3254044.66	Картометрический метод	0.10	–
201	549394.61	3254051.31	Картометрический метод	0.10	–
202	549395.49	3254060.96	Картометрический метод	0.10	–
203	549392.97	3254066.88	Картометрический метод	0.10	–
204	549389.33	3254072.07	Картометрический метод	0.10	–
205	549384.30	3254077.10	Картометрический метод	0.10	–
206	549374.82	3254084.23	Картометрический метод	0.10	–
207	549367.11	3254083.29	Картометрический метод	0.10	–
208	549360.60	3254087.21	Картометрический метод	0.10	–
209	549363.67	3254092.80	Картометрический метод	0.10	–
210	549349.39	3254091.11	Картометрический метод	0.10	–
211	549325.82	3254101.64	Картометрический метод	0.10	–
212	549324.03	3254115.36	Картометрический метод	0.10	–
213	549309.03	3254113.66	Картометрический метод	0.10	–
214	549292.30	3254135.02	Картометрический метод	0.10	–
215	549285.31	3254142.32	Картометрический метод	0.10	–
216	549277.81	3254147.40	Картометрический метод	0.10	–
217	549253.73	3254161.26	Картометрический метод	0.10	–
218	549247.98	3254161.53	Картометрический метод	0.10	–
219	549242.42	3254165.01	Картометрический метод	0.10	–
220	549241.08	3254168.32	Картометрический метод	0.10	–
221	549236.29	3254169.94	Картометрический метод	0.10	–
222	549217.39	3254180.67	Картометрический метод	0.10	–
223	549216.84	3254183.16	Картометрический метод	0.10	–
224	549206.40	3254185.60	Картометрический метод	0.10	–
225	549198.00	3254185.96	Картометрический метод	0.10	–
226	549192.52	3254187.91	Картометрический метод	0.10	–
227	549186.43	3254189.01	Картометрический метод	0.10	–
228	549180.60	3254191.43	Картометрический метод	0.10	–
229	549173.41	3254190.21	Картометрический метод	0.10	–

230	549166.46	3254187.27	Картометрический метод	0.10	—
231	549162.98	3254187.53	Картометрический метод	0.10	—
232	549148.64	3254187.81	Картометрический метод	0.10	—
233	549142.40	3254186.00	Картометрический метод	0.10	—
234	549137.98	3254183.03	Картометрический метод	0.10	—
235	549127.61	3254178.83	Картометрический метод	0.10	—
236	549118.10	3254176.49	Картометрический метод	0.10	—
237	549080.21	3254182.37	Картометрический метод	0.10	—
238	549073.78	3254187.52	Картометрический метод	0.10	—
239	549067.46	3254188.16	Картометрический метод	0.10	—
240	549064.71	3254187.29	Картометрический метод	0.10	—
241	549053.65	3254190.95	Картометрический метод	0.10	—
242	549048.86	3254192.81	Картометрический метод	0.10	—
243	549044.77	3254195.78	Картометрический метод	0.10	—
244	549033.00	3254197.71	Картометрический метод	0.10	—
245	549002.31	3254197.63	Картометрический метод	0.10	—
246	548995.61	3254196.67	Картометрический метод	0.10	—
247	548965.16	3254196.18	Картометрический метод	0.10	—
248	548950.28	3254200.74	Картометрический метод	0.10	—
249	548951.72	3254206.48	Картометрический метод	0.10	—
250	548925.73	3254205.13	Картометрический метод	0.10	—
251	548846.83	3254215.07	Картометрический метод	0.10	—
252	548798.11	3254218.71	Картометрический метод	0.10	—
253	548785.80	3254218.18	Картометрический метод	0.10	—
254	548785.33	3254209.81	Картометрический метод	0.10	—
255	548776.27	3254207.92	Картометрический метод	0.10	—
256	548773.22	3254208.97	Картометрический метод	0.10	—
257	548768.89	3254216.99	Картометрический метод	0.10	—
258	548763.67	3254218.12	Картометрический метод	0.10	—
259	548758.94	3254212.18	Картометрический метод	0.10	—
260	548755.25	3254205.20	Картометрический метод	0.10	—
261	548749.57	3254202.79	Картометрический метод	0.10	—
262	548735.33	3254200.59	Картометрический метод	0.10	—
263	548707.79	3254206.30	Картометрический метод	0.10	—

264	548678.84	3254209.27	Картометрический метод	0.10	--
265	548635.74	3254210.25	Картометрический метод	0.10	--
266	548592.39	3254205.86	Картометрический метод	0.10	--
267	548782.10	3254152.22	Картометрический метод	0.10	--
268	548795.83	3254149.43	Картометрический метод	0.10	--
269	548819.97	3254145.07	Картометрический метод	0.10	--
270	548881.18	3254131.50	Картометрический метод	0.10	--
271	548945.89	3254118.30	Картометрический метод	0.10	--
272	548958.60	3254114.11	Картометрический метод	0.10	--
273	548970.16	3254108.38	Картометрический метод	0.10	--
274	548979.32	3254102.39	Картометрический метод	0.10	--
275	548994.17	3254090.15	Картометрический метод	0.10	--
276	549023.39	3254062.12	Картометрический метод	0.10	--
277	549058.21	3254024.42	Картометрический метод	0.10	--
278	549073.84	3254011.57	Картометрический метод	0.10	--
279	549082.29	3254005.99	Картометрический метод	0.10	--
280	549094.06	3254001.06	Картометрический метод	0.10	--
281	549138.14	3253989.06	Картометрический метод	0.10	--
282	549166.09	3253979.42	Картометрический метод	0.10	--
283	549248.84	3253954.93	Картометрический метод	0.10	--
284	549262.13	3253950.34	Картометрический метод	0.10	--
285	549275.01	3253944.41	Картометрический метод	0.10	--
286	549413.87	3253868.48	Картометрический метод	0.10	--
287	549438.80	3253855.75	Картометрический метод	0.10	--
288	549462.14	3253844.97	Картометрический метод	0.10	--
289	549477.76	3253836.44	Картометрический метод	0.10	--
290	549491.17	3253827.88	Картометрический метод	0.10	--
291	549502.86	3253818.45	Картометрический метод	0.10	--
292	549516.02	3253804.89	Картометрический метод	0.10	--
293	549535.26	3253781.09	Картометрический метод	0.10	--
294	549558.35	3253747.63	Картометрический метод	0.10	--
295	549587.24	3253697.44	Картометрический метод	0.10	--
296	549604.07	3253665.43	Картометрический метод	0.10	--
297	549620.33	3253632.57	Картометрический метод	0.10	--

298	549636.04	3253602.96	Картометрический метод	0.10	–
299	549720.89	3253464.85	Картометрический метод	0.10	–
300	549731.76	3253442.98	Картометрический метод	0.10	–
301	549734.52	3253434.49	Картометрический метод	0.10	–
302	549737.57	3253421.17	Картометрический метод	0.10	–
303	549745.75	3253368.64	Картометрический метод	0.10	–
304	549747.63	3253349.53	Картометрический метод	0.10	–
305	549748.75	3253318.21	Картометрический метод	0.10	–
306	549744.68	3253250.01	Картометрический метод	0.10	–
307	549743.06	3253195.19	Картометрический метод	0.10	–
308	549744.31	3253172.88	Картометрический метод	0.10	–
309	549756.67	3253082.71	Картометрический метод	0.10	–
310	549764.96	3253037.48	Картометрический метод	0.10	–
311	549767.68	3253030.00	Картометрический метод	0.10	–
312	549779.50	3253008.49	Картометрический метод	0.10	–
313	549785.81	3253000.95	Картометрический метод	0.10	–
314	549794.49	3252993.72	Картометрический метод	0.10	–
315	549799.51	3252991.56	Картометрический метод	0.10	–
316	549806.42	3252989.64	Картометрический метод	0.10	–
317	549831.97	3252985.80	Картометрический метод	0.10	–
318	549846.64	3252982.07	Картометрический метод	0.10	–
319	549860.84	3252976.86	Картометрический метод	0.10	–
320	549878.79	3252967.18	Картометрический метод	0.10	–
321	549903.58	3252948.87	Картометрический метод	0.10	–
322	549933.83	3252920.38	Картометрический метод	0.10	–
323	549969.07	3252880.40	Картометрический метод	0.10	–
324	549985.63	3252858.34	Картометрический метод	0.10	–
325	549990.96	3252852.25	Картометрический метод	0.10	–
326	550025.98	3252814.97	Картометрический метод	0.10	–
327	550036.42	3252800.86	Картометрический метод	0.10	–
328	550051.55	3252776.20	Картометрический метод	0.10	–
329	550055.68	3252767.56	Картометрический метод	0.10	–
330	550058.06	3252758.62	Картометрический метод	0.10	–
331	550059.22	3252732.65	Картометрический метод	0.10	–

332	550058.66	3252724.88	Картометрический метод	0.10	--
333	550062.27	3252724.91	Картометрический метод	0.10	--
334	550070.20	3252618.42	Картометрический метод	0.10	--
335	550199.65	3252313.76	Картометрический метод	0.10	--
336	550273.97	3252167.35	Картометрический метод	0.10	--
337	550333.00	3252096.67	Картометрический метод	0.10	--
338	550360.01	3252141.55	Картометрический метод	0.10	--
339	550371.61	3252176.53	Картометрический метод	0.10	--
340	550368.35	3252200.13	Картометрический метод	0.10	--
341	550366.52	3252226.16	Картометрический метод	0.10	--
342	550368.96	3252235.72	Картометрический метод	0.10	--
343	550378.52	3252236.33	Картометрический метод	0.10	--
344	550431.40	3252189.83	Картометрический метод	0.10	--
345	550441.31	3252191.85	Картометрический метод	0.10	--
346	550449.32	3252189.50	Картометрический метод	0.10	--
347	550455.11	3252182.18	Картометрический метод	0.10	--
348	550458.18	3252182.27	Картометрический метод	0.10	--
349	550455.28	3252194.10	Картометрический метод	0.10	--
350	550454.09	3252196.57	Картометрический метод	0.10	--
351	550457.64	3252207.97	Картометрический метод	0.10	--
352	550459.43	3252216.52	Картометрический метод	0.10	--
353	550459.18	3252223.67	Картометрический метод	0.10	--
1	550457.13	3252235.77	Картометрический метод	0.10	--
Граница1(2)	--	--	--	--	--
354	551161.72	3254190.58	Картометрический метод	0.10	--
355	551151.36	3254186.26	Картометрический метод	0.10	--
356	551103.83	3254155.66	Картометрический метод	0.10	--
357	551086.73	3254140.34	Картометрический метод	0.10	--
358	551063.59	3254125.65	Картометрический метод	0.10	--
359	551038.79	3254113.71	Картометрический метод	0.10	--
360	551029.48	3254110.26	Картометрический метод	0.10	--
361	551018.96	3254104.71	Картометрический метод	0.10	--
362	550990.52	3254095.78	Картометрический метод	0.10	--
363	550976.54	3254090.62	Картометрический метод	0.10	--

364	550968.63	3254088.73	Картометрический метод	0.10	–
365	550961.50	3254085.46	Картометрический метод	0.10	–
366	550947.83	3254082.27	Картометрический метод	0.10	–
367	550911.35	3254069.41	Картометрический метод	0.10	–
368	550886.18	3254058.58	Картометрический метод	0.10	–
369	550834.25	3254026.66	Картометрический метод	0.10	–
370	550817.68	3254014.58	Картометрический метод	0.10	–
371	550786.83	3253984.10	Картометрический метод	0.10	–
372	550779.82	3253979.66	Картометрический метод	0.10	–
373	550753.81	3253957.24	Картометрический метод	0.10	–
374	550733.86	3253942.41	Картометрический метод	0.10	–
375	550718.26	3253931.89	Картометрический метод	0.10	–
376	550710.04	3253925.12	Картометрический метод	0.10	–
377	550674.54	3253902.14	Картометрический метод	0.10	–
378	550595.39	3253843.03	Картометрический метод	0.10	–
379	550578.73	3253829.19	Картометрический метод	0.10	–
380	550565.28	3253816.54	Картометрический метод	0.10	–
381	550541.09	3253795.93	Картометрический метод	0.10	–
382	550534.13	3253791.73	Картометрический метод	0.10	–
383	550506.48	3253767.62	Картометрический метод	0.10	–
384	550498.70	3253762.73	Картометрический метод	0.10	–
385	550478.29	3253741.61	Картометрический метод	0.10	–
386	550474.03	3253738.48	Картометрический метод	0.10	–
387	550467.00	3253725.69	Картометрический метод	0.10	–
388	550458.92	3253720.82	Картометрический метод	0.10	–
389	550454.03	3253723.82	Картометрический метод	0.10	–
390	550451.40	3253721.94	Картометрический метод	0.10	–
391	550448.28	3253706.48	Картометрический метод	0.10	–
392	550441.38	3253696.08	Картометрический метод	0.10	–
393	550427.85	3253680.18	Картометрический метод	0.10	–
394	550421.46	3253670.91	Картометрический метод	0.10	–
395	550416.25	3253658.56	Картометрический метод	0.10	–
396	550406.49	3253639.59	Картометрический метод	0.10	–
397	550388.04	3253614.74	Картометрический метод	0.10	–

398	550378.97	3253601.15	Картометрический метод	0.10	--
399	550374.95	3253593.88	Картометрический метод	0.10	--
400	550355.29	3253573.40	Картометрический метод	0.10	--
401	550344.69	3253567.32	Картометрический метод	0.10	--
402	550334.72	3253556.44	Картометрический метод	0.10	--
403	550303.15	3253536.15	Картометрический метод	0.10	--
404	550293.00	3253534.01	Картометрический метод	0.10	--
405	550289.47	3253520.26	Картометрический метод	0.10	--
406	550285.37	3253512.03	Картометрический метод	0.10	--
407	550274.58	3253500.25	Картометрический метод	0.10	--
408	550269.56	3253496.74	Картометрический метод	0.10	--
409	550265.63	3253491.64	Картометрический метод	0.10	--
410	550262.64	3253484.85	Картометрический метод	0.10	--
411	550256.74	3253477.61	Картометрический метод	0.10	--
412	550253.73	3253470.93	Картометрический метод	0.10	--
413	550247.64	3253466.43	Картометрический метод	0.10	--
414	550241.51	3253463.26	Картометрический метод	0.10	--
415	550237.55	3253460.14	Картометрический метод	0.10	--
416	550230.99	3253450.87	Картометрический метод	0.10	--
417	550228.43	3253440.34	Картометрический метод	0.10	--
418	550204.63	3253394.18	Картометрический метод	0.10	--
419	550199.73	3253377.25	Картометрический метод	0.10	--
420	550196.83	3253364.43	Картометрический метод	0.10	--
421	550190.83	3253315.57	Картометрический метод	0.10	--
422	550188.39	3253306.04	Картометрический метод	0.10	--
423	550188.83	3253289.66	Картометрический метод	0.10	--
424	550193.85	3253261.81	Картометрический метод	0.10	--
425	550200.99	3253249.44	Картометрический метод	0.10	--
426	550205.32	3253240.34	Картометрический метод	0.10	--
427	550208.93	3253236.42	Картометрический метод	0.10	--
428	550212.12	3253216.95	Картометрический метод	0.10	--
429	550210.21	3253216.09	Картометрический метод	0.10	--
430	550208.90	3253212.55	Картометрический метод	0.10	--
431	550202.14	3253169.17	Картометрический метод	0.10	--

432	550202.81	3253163.94	Картометрический метод	0.10	--
433	550202.18	3253143.15	Картометрический метод	0.10	--
434	550212.69	3253125.67	Картометрический метод	0.10	--
435	550212.22	3253119.01	Картометрический метод	0.10	--
436	550222.61	3253087.44	Картометрический метод	0.10	--
437	550224.97	3253078.34	Картометрический метод	0.10	--
438	550228.58	3253071.83	Картометрический метод	0.10	--
439	550236.27	3253061.39	Картометрический метод	0.10	--
440	550237.37	3253054.58	Картометрический метод	0.10	--
441	550277.12	3253001.12	Картометрический метод	0.10	--
442	550292.91	3252983.02	Картометрический метод	0.10	--
443	550299.06	3252979.26	Картометрический метод	0.10	--
444	550312.14	3252975.98	Картометрический метод	0.10	--
445	550319.44	3252975.11	Картометрический метод	0.10	--
446	550326.78	3252975.44	Картометрический метод	0.10	--
447	550331.41	3252977.79	Картометрический метод	0.10	--
448	550343.82	3252993.73	Картометрический метод	0.10	--
449	550353.03	3253000.61	Картометрический метод	0.10	--
450	550359.40	3253003.13	Картометрический метод	0.10	--
451	550364.61	3253003.97	Картометрический метод	0.10	--
452	550368.70	3253002.48	Картометрический метод	0.10	--
453	550372.87	3252994.07	Картометрический метод	0.10	--
454	550383.93	3252989.19	Картометрический метод	0.10	--
455	550389.09	3252987.67	Картометрический метод	0.10	--
456	550410.60	3252975.46	Картометрический метод	0.10	--
457	550418.89	3252972.16	Картометрический метод	0.10	--
458	550426.78	3252966.77	Картометрический метод	0.10	--
459	550438.99	3252952.75	Картометрический метод	0.10	--
460	550445.26	3252947.75	Картометрический метод	0.10	--
461	550450.29	3252945.71	Картометрический метод	0.10	--
462	550462.30	3252937.19	Картометрический метод	0.10	--
463	550486.63	3252916.25	Картометрический метод	0.10	--
464	550495.65	3252906.11	Картометрический метод	0.10	--
465	550500.22	3252903.22	Картометрический метод	0.10	--

466	550514.67	3252898.44	Картометрический метод	0.10	--
467	550535.09	3252893.20	Картометрический метод	0.10	--
468	550545.04	3252888.42	Картометрический метод	0.10	--
469	550563.26	3252885.81	Картометрический метод	0.10	--
470	550577.03	3252878.10	Картометрический метод	0.10	--
471	550586.01	3252866.72	Картометрический метод	0.10	--
472	550591.18	3252856.97	Картометрический метод	0.10	--
473	550595.96	3252851.91	Картометрический метод	0.10	--
474	550608.48	3252831.26	Картометрический метод	0.10	--
475	550621.00	3252806.27	Картометрический метод	0.10	--
476	550622.11	3252799.31	Картометрический метод	0.10	--
477	550621.81	3252792.25	Картометрический метод	0.10	--
478	550618.58	3252776.12	Картометрический метод	0.10	--
479	550618.68	3252767.24	Картометрический метод	0.10	--
480	550621.61	3252760.38	Картометрический метод	0.10	--
481	550634.71	3252746.48	Картометрический метод	0.10	--
482	550639.25	3252739.32	Картометрический метод	0.10	--
483	550643.19	3252730.34	Картометрический метод	0.10	--
484	550646.02	3252685.49	Картометрический метод	0.10	--
485	550646.96	3252654.87	Картометрический метод	0.10	--
486	550653.94	3252635.18	Картометрический метод	0.10	--
487	550661.06	3252604.82	Картометрический метод	0.10	--
488	550663.96	3252570.96	Картометрический метод	0.10	--
489	550668.57	3252547.12	Картометрический метод	0.10	--
490	550676.34	3252518.96	Картометрический метод	0.10	--
491	550678.48	3252506.94	Картометрический метод	0.10	--
492	550682.89	3252499.53	Картометрический метод	0.10	--
493	550691.37	3252475.69	Картометрический метод	0.10	--
494	550694.09	3252462.14	Картометрический метод	0.10	--
495	550697.57	3252452.99	Картометрический метод	0.10	--
496	550701.31	3252445.31	Картометрический метод	0.10	--
497	550718.34	3252391.24	Картометрический метод	0.10	--
498	550719.41	3252382.93	Картометрический метод	0.10	--
499	550722.01	3252374.65	Картометрический метод	0.10	--

500	550723.35	3252364.60	Картометрический метод	0.10	--
501	550728.62	3252354.11	Картометрический метод	0.10	--
502	550731.11	3252345.77	Картометрический метод	0.10	--
503	550733.56	3252332.44	Картометрический метод	0.10	--
504	550736.34	3252325.30	Картометрический метод	0.10	--
505	550755.77	3252289.61	Картометрический метод	0.10	--
506	550764.57	3252284.21	Картометрический метод	0.10	--
507	550764.97	3252275.47	Картометрический метод	0.10	--
508	550765.91	3252269.70	Картометрический метод	0.10	--
509	550764.09	3252262.93	Картометрический метод	0.10	--
510	550757.88	3252256.65	Картометрический метод	0.10	--
511	550758.67	3252249.50	Картометрический метод	0.10	--
512	550757.02	3252239.48	Картометрический метод	0.10	--
513	550760.08	3252222.67	Картометрический метод	0.10	--
514	550761.34	3252207.71	Картометрический метод	0.10	--
515	550762.60	3252201.11	Картометрический метод	0.10	--
516	550770.61	3252182.42	Картометрический метод	0.10	--
517	550781.62	3252161.89	Картометрический метод	0.10	--
518	550789.94	3252112.31	Картометрический метод	0.10	--
519	550802.73	3252071.10	Картометрический метод	0.10	--
520	550805.75	3252022.37	Картометрический метод	0.10	--
521	550796.16	3252014.20	Картометрический метод	0.10	--
522	550795.53	3252007.76	Картометрический метод	0.10	--
523	550797.80	3251996.25	Картометрический метод	0.10	--
524	550801.69	3251992.71	Картометрический метод	0.10	--
525	550799.09	3251987.00	Картометрический метод	0.10	--
526	550799.70	3251981.91	Картометрический метод	0.10	--
527	550804.80	3251973.58	Картометрический метод	0.10	--
528	550802.46	3251959.75	Картометрический метод	0.10	--
529	550805.57	3251944.63	Картометрический метод	0.10	--
530	550811.96	3251920.32	Картометрический метод	0.10	--
531	550818.44	3251900.87	Картометрический метод	0.10	--
532	550930.15	3251937.25	Картометрический метод	0.10	--
533	550927.49	3251946.30	Картометрический метод	0.10	--

534	550902.96	3252014.77	Картометрический метод	0.10	--
535	550882.56	3252079.19	Картометрический метод	0.10	--
536	550879.42	3252092.61	Картометрический метод	0.10	--
537	550876.94	3252118.60	Картометрический метод	0.10	--
538	550876.09	3252137.82	Картометрический метод	0.10	--
539	550876.11	3252194.54	Картометрический метод	0.10	--
540	550869.55	3252404.85	Картометрический метод	0.10	--
541	550870.45	3252470.53	Картометрический метод	0.10	--
542	550869.85	3252492.96	Картометрический метод	0.10	--
543	550870.38	3252555.31	Картометрический метод	0.10	--
544	550868.02	3252648.82	Картометрический метод	0.10	--
545	550865.94	3252663.49	Картометрический метод	0.10	--
546	550852.37	3252734.43	Картометрический метод	0.10	--
547	550775.17	3253052.21	Картометрический метод	0.10	--
548	550766.65	3253094.34	Картометрический метод	0.10	--
549	550766.48	3253129.89	Картометрический метод	0.10	--
550	550772.04	3253175.12	Картометрический метод	0.10	--
551	550773.79	3253184.12	Картометрический метод	0.10	--
552	550777.15	3253195.42	Картометрический метод	0.10	--
553	550803.61	3253260.58	Картометрический метод	0.10	--
554	550833.47	3253326.34	Картометрический метод	0.10	--
555	550839.24	3253341.64	Картометрический метод	0.10	--
556	550951.02	3253584.34	Картометрический метод	0.10	--
557	550966.92	3253612.90	Картометрический метод	0.10	--
558	551000.00	3253666.03	Картометрический метод	0.10	--
559	551009.54	3253680.06	Картометрический метод	0.10	--
560	551036.29	3253714.21	Картометрический метод	0.10	--
561	551051.83	3253732.17	Картометрический метод	0.10	--
562	551106.32	3253790.78	Картометрический метод	0.10	--
563	551156.96	3253840.73	Картометрический метод	0.10	--
564	551218.01	3253903.57	Картометрический метод	0.10	--
565	551153.69	3253964.59	Картометрический метод	0.10	--
566	551243.44	3254031.55	Картометрический метод	0.10	--
567	551270.39	3254042.92	Картометрический метод	0.10	--

568	551418.06	3254170.33	Картометрический метод	0.10	–
569	551477.68	3254220.02	Картометрический метод	0.10	–
570	551454.28	3254246.17	Картометрический метод	0.10	–
571	551440.59	3254259.24	Картометрический метод	0.10	–
572	551431.98	3254265.62	Картометрический метод	0.10	–
573	551400.02	3254301.75	Картометрический метод	0.10	–
574	551357.45	3254279.29	Картометрический метод	0.10	–
575	551340.65	3254271.37	Картометрический метод	0.10	–
576	551327.15	3254263.60	Картометрический метод	0.10	–
577	551317.46	3254259.30	Картометрический метод	0.10	–
578	551291.74	3254245.51	Картометрический метод	0.10	–
579	551284.83	3254244.41	Картометрический метод	0.10	–
580	551260.67	3254233.21	Картометрический метод	0.10	–
581	551251.94	3254231.02	Картометрический метод	0.10	–
582	551227.87	3254221.46	Картометрический метод	0.10	–
583	551206.33	3254210.73	Картометрический метод	0.10	–
584	551198.64	3254208.22	Картометрический метод	0.10	–
585	551174.70	3254196.61	Картометрический метод	0.10	–
354	551161.72	3254190.58	Картометрический метод	0.10	–
Граница1(3)	–	–	–	–	–
586	551282.72	3255183.26	Картометрический метод	0.10	–
587	551280.58	3255189.61	Картометрический метод	0.10	–
588	551283.17	3255194.06	Картометрический метод	0.10	–
589	551288.26	3255195.91	Картометрический метод	0.10	–
590	551294.66	3255192.43	Картометрический метод	0.10	–
591	551296.12	3255195.42	Картометрический метод	0.10	–
592	551294.25	3255202.14	Картометрический метод	0.10	–
593	551295.63	3255208.72	Картометрический метод	0.10	–
594	551294.82	3255214.39	Картометрический метод	0.10	–
595	551289.05	3255222.34	Картометрический метод	0.10	–
596	551284.51	3255225.82	Картометрический метод	0.10	–
597	551277.79	3255228.57	Картометрический метод	0.10	–
598	551273.44	3255232.72	Картометрический метод	0.10	–
599	551269.76	3255238.10	Картометрический метод	0.10	–

600	551270.69	3255245.30	Картометрический метод	0.10	–
601	551269.96	3255260.31	Картометрический метод	0.10	–
602	551265.87	3255269.78	Картометрический метод	0.10	–
603	551265.95	3255276.90	Картометрический метод	0.10	–
604	551270.52	3255284.91	Картометрический метод	0.10	–
605	551282.55	3255301.45	Картометрический метод	0.10	–
606	551285.71	3255306.79	Картометрический метод	0.10	–
607	551288.06	3255318.44	Картометрический метод	0.10	–
608	551286.68	3255326.85	Картометрический метод	0.10	–
609	551278.41	3255340.87	Картометрический метод	0.10	–
610	551280.54	3255346.68	Картометрический метод	0.10	–
611	551279.82	3255349.27	Картометрический метод	0.10	–
612	551274.35	3255353.84	Картометрический метод	0.10	–
613	551275.87	3255361.96	Картометрический метод	0.10	–
614	551279.76	3255367.55	Картометрический метод	0.10	–
615	551282.07	3255381.26	Картометрический метод	0.10	–
616	551287.98	3255394.20	Картометрический метод	0.10	–
617	551289.84	3255405.05	Картометрический метод	0.10	–
618	551292.97	3255411.96	Картометрический метод	0.10	–
619	551300.50	3255419.00	Картометрический метод	0.10	–
620	551302.64	3255428.15	Картометрический метод	0.10	–
621	551306.81	3255433.16	Картометрический метод	0.10	–
622	551309.12	3255440.57	Картометрический метод	0.10	–
623	551312.48	3255447.16	Картометрический метод	0.10	–
624	551319.49	3255476.74	Картометрический метод	0.10	–
625	551328.00	3255496.51	Картометрический метод	0.10	–
626	551331.93	3255496.80	Картометрический метод	0.10	–
627	551339.56	3255520.24	Картометрический метод	0.10	–
628	551344.74	3255529.71	Картометрический метод	0.10	–
629	551348.38	3255531.37	Картометрический метод	0.10	–
630	551350.75	3255548.30	Картометрический метод	0.10	–
631	551345.76	3255550.02	Картометрический метод	0.10	–
632	551347.22	3255559.73	Картометрический метод	0.10	–
633	551352.64	3255563.04	Картометрический метод	0.10	–

634	551358.15	3255562.80	Картометрический метод	0.10	—
635	551360.22	3255569.80	Картометрический метод	0.10	—
636	551361.76	3255589.05	Картометрический метод	0.10	—
637	551364.35	3255601.11	Картометрический метод	0.10	—
638	551369.24	3255609.81	Картометрический метод	0.10	—
639	551373.61	3255622.51	Картометрический метод	0.10	—
640	551391.51	3255640.31	Картометрический метод	0.10	—
641	551395.84	3255647.46	Картометрический метод	0.10	—
642	551397.62	3255653.05	Картометрический метод	0.10	—
643	551400.13	3255667.04	Картометрический метод	0.10	—
644	551405.39	3255678.29	Картометрический метод	0.10	—
645	551410.13	3255684.96	Картометрический метод	0.10	—
646	551415.39	3255689.01	Картометрический метод	0.10	—
647	551421.06	3255689.82	Картометрический метод	0.10	—
648	551426.97	3255693.46	Картометрический метод	0.10	—
649	551440.63	3255708.91	Картометрический метод	0.10	—
650	551453.30	3255730.15	Картометрический метод	0.10	—
651	551456.29	3255739.69	Картометрический метод	0.10	—
652	551466.17	3255749.16	Картометрический метод	0.10	—
653	551471.55	3255757.94	Картометрический метод	0.10	—
654	551481.83	3255769.42	Картометрический метод	0.10	—
655	551487.98	3255772.82	Картометрический метод	0.10	—
656	551499.03	3255785.24	Картометрический метод	0.10	—
657	551506.24	3255797.04	Картометрический метод	0.10	—
658	551512.18	3255802.50	Картометрический метод	0.10	—
659	551522.07	3255808.52	Картометрический метод	0.10	—
660	551500.77	3255828.82	Картометрический метод	0.10	—
661	551485.47	3255844.80	Картометрический метод	0.10	—
662	551471.24	3255853.64	Картометрический метод	0.10	—
663	551453.50	3255858.41	Картометрический метод	0.10	—
664	551385.03	3255866.52	Картометрический метод	0.10	—
665	551376.50	3255866.68	Картометрический метод	0.10	—
666	551360.47	3255863.89	Картометрический метод	0.10	—
667	551331.82	3255855.88	Картометрический метод	0.10	—

668	551258.48	3255832.17	Картометрический метод	0.10	--
669	551240.58	3255825.74	Картометрический метод	0.10	--
670	551226.87	3255819.29	Картометрический метод	0.10	--
671	551180.56	3255787.03	Картометрический метод	0.10	--
672	551167.00	3255773.94	Картометрический метод	0.10	--
673	551159.21	3255764.76	Картометрический метод	0.10	--
674	551080.08	3255653.32	Картометрический метод	0.10	--
675	551050.54	3255606.72	Картометрический метод	0.10	--
676	551044.47	3255602.33	Картометрический метод	0.10	--
677	550983.86	3255515.54	Картометрический метод	0.10	--
678	550875.92	3255365.77	Картометрический метод	0.10	--
679	550877.95	3255364.30	Картометрический метод	0.10	--
680	550872.01	3255355.85	Картометрический метод	0.10	--
681	550868.82	3255355.63	Картометрический метод	0.10	--
682	550855.18	3255335.83	Картометрический метод	0.10	--
683	550853.41	3255328.87	Картометрический метод	0.10	--
684	550856.48	3255327.18	Картометрический метод	0.10	--
685	550696.52	3255099.53	Картометрический метод	0.10	--
686	550631.90	3255004.66	Картометрический метод	0.10	--
687	550540.77	3254875.03	Картометрический метод	0.10	--
688	550524.90	3254858.57	Картометрический метод	0.10	--
689	550509.27	3254846.43	Картометрический метод	0.10	--
690	550501.65	3254841.57	Картометрический метод	0.10	--
691	550456.59	3254817.75	Картометрический метод	0.10	--
692	550409.15	3254796.93	Картометрический метод	0.10	--
693	550400.56	3254793.90	Картометрический метод	0.10	--
694	550357.09	3254790.53	Картометрический метод	0.10	--
695	550214.28	3254758.72	Картометрический метод	0.10	--
696	550151.07	3254747.46	Картометрический метод	0.10	--
697	550105.93	3254729.35	Картометрический метод	0.10	--
698	550086.17	3254758.77	Картометрический метод	0.10	--
699	550096.08	3254767.26	Картометрический метод	0.10	--
700	550118.19	3254794.37	Картометрический метод	0.10	--
701	550151.43	3254842.10	Картометрический метод	0.10	--

702	550175.55	3254878.18	Картометрический метод	0.10	–
703	550188.30	3254900.96	Картометрический метод	0.10	–
704	550209.93	3254948.08	Картометрический метод	0.10	–
705	550214.53	3254959.42	Картометрический метод	0.10	–
706	550219.82	3254975.96	Картометрический метод	0.10	–
707	550223.36	3254994.69	Картометрический метод	0.10	–
708	550214.97	3255005.79	Картометрический метод	0.10	–
709	550203.66	3255016.77	Картометрический метод	0.10	–
710	550176.34	3255040.26	Картометрический метод	0.10	–
711	550155.00	3255062.21	Картометрический метод	0.10	–
712	550135.31	3255086.44	Картометрический метод	0.10	–
713	550119.19	3255113.80	Картометрический метод	0.10	–
714	550109.13	3255136.24	Картометрический метод	0.10	–
715	550105.16	3255147.88	Картометрический метод	0.10	–
716	550083.45	3255228.37	Картометрический метод	0.10	–
717	549919.74	3255205.61	Картометрический метод	0.10	–
718	549914.08	3255241.07	Картометрический метод	0.10	–
719	549900.66	3255426.59	Картометрический метод	0.10	–
720	549895.81	3255467.01	Картометрический метод	0.10	–
721	549891.97	3255488.44	Картометрический метод	0.10	–
722	549886.59	3255507.45	Картометрический метод	0.10	–
723	549882.00	3255518.68	Картометрический метод	0.10	–
724	549873.47	3255535.13	Картометрический метод	0.10	–
725	549775.51	3255483.49	Картометрический метод	0.10	–
726	549698.12	3255414.72	Картометрический метод	0.10	–
727	549654.58	3255380.77	Картометрический метод	0.10	–
728	549610.43	3255323.91	Картометрический метод	0.10	–
729	549503.51	3255299.08	Картометрический метод	0.10	–
730	549484.50	3255240.02	Картометрический метод	0.10	–
731	549467.44	3255210.51	Картометрический метод	0.10	–
732	549464.17	3255186.01	Картометрический метод	0.10	–
733	549430.67	3254985.21	Картометрический метод	0.10	–
734	549580.89	3254801.84	Картометрический метод	0.10	–
735	549655.98	3254711.82	Картометрический метод	0.10	–

736	549692.72	3254670.92	Картометрический метод	0.10	--
737	549720.99	3254636.93	Картометрический метод	0.10	--
738	549705.58	3254633.02	Картометрический метод	0.10	--
739	549667.49	3254625.22	Картометрический метод	0.10	--
740	549614.66	3254611.37	Картометрический метод	0.10	--
741	549496.80	3254584.39	Картометрический метод	0.10	--
742	549409.69	3254563.66	Картометрический метод	0.10	--
743	549361.89	3254555.49	Картометрический метод	0.10	--
744	549342.62	3254554.48	Картометрический метод	0.10	--
745	549271.44	3254555.72	Картометрический метод	0.10	--
746	549234.90	3254550.49	Картометрический метод	0.10	--
747	549222.47	3254550.18	Картометрический метод	0.10	--
748	549133.59	3254570.87	Картометрический метод	0.10	--
749	549006.70	3254605.82	Картометрический метод	0.10	--
750	548994.55	3254609.18	Картометрический метод	0.10	--
751	548990.23	3254592.93	Картометрический метод	0.10	--
752	548854.52	3254670.63	Картометрический метод	0.10	--
753	548853.70	3254666.49	Картометрический метод	0.10	--
754	548716.49	3254744.70	Картометрический метод	0.10	--
755	548662.17	3254772.55	Картометрический метод	0.10	--
756	548471.27	3254855.20	Картометрический метод	0.10	--
757	548435.40	3254873.87	Картометрический метод	0.10	--
758	548403.87	3254895.26	Картометрический метод	0.10	--
759	548367.96	3254926.89	Картометрический метод	0.10	--
760	548349.45	3254924.83	Картометрический метод	0.10	--
761	548232.06	3254939.78	Картометрический метод	0.10	--
762	548223.41	3254940.88	Картометрический метод	0.10	--
763	548184.55	3254846.66	Картометрический метод	0.10	--
764	548208.16	3254787.20	Картометрический метод	0.10	--
765	548210.60	3254786.47	Картометрический метод	0.10	--
766	548218.51	3254776.41	Картометрический метод	0.10	--
767	548222.79	3254775.68	Картометрический метод	0.10	--
768	548228.09	3254767.72	Картометрический метод	0.10	--
769	548237.63	3254757.62	Картометрический метод	0.10	--

770	548247.24	3254751.55	Картометрический метод	0.10	--
771	548255.72	3254743.97	Картометрический метод	0.10	--
772	548284.69	3254707.74	Картометрический метод	0.10	--
773	548286.66	3254706.13	Картометрический метод	0.10	--
774	548285.74	3254702.31	Картометрический метод	0.10	--
775	548292.94	3254698.58	Картометрический метод	0.10	--
776	548293.69	3254699.80	Картометрический метод	0.10	--
777	548399.92	3254658.44	Картометрический метод	0.10	--
778	548401.11	3254660.94	Картометрический метод	0.10	--
779	548406.28	3254658.90	Картометрический метод	0.10	--
780	548419.82	3254655.64	Картометрический метод	0.10	--
781	548456.30	3254645.05	Картометрический метод	0.10	--
782	548489.68	3254638.55	Картометрический метод	0.10	--
783	548573.09	3254608.84	Картометрический метод	0.10	--
784	548631.20	3254579.03	Картометрический метод	0.10	--
785	548775.07	3254527.19	Картометрический метод	0.10	--
786	548903.70	3254480.84	Картометрический метод	0.10	--
787	548998.52	3254460.90	Картометрический метод	0.10	--
788	549002.29	3254463.44	Картометрический метод	0.10	--
789	549007.73	3254463.79	Картометрический метод	0.10	--
790	549038.07	3254460.09	Картометрический метод	0.10	--
791	549055.60	3254455.03	Картометрический метод	0.10	--
792	549073.54	3254450.80	Картометрический метод	0.10	--
793	549091.76	3254445.58	Картометрический метод	0.10	--
794	549109.53	3254445.83	Картометрический метод	0.10	--
795	549136.88	3254450.73	Картометрический метод	0.10	--
796	549153.17	3254448.73	Картометрический метод	0.10	--
797	549178.92	3254442.04	Картометрический метод	0.10	--
798	549186.75	3254437.80	Картометрический метод	0.10	--
799	549193.28	3254430.42	Картометрический метод	0.10	--
800	549204.53	3254429.28	Картометрический метод	0.10	--
801	549214.72	3254425.49	Картометрический метод	0.10	--
802	549248.40	3254405.72	Картометрический метод	0.10	--
803	549265.12	3254395.13	Картометрический метод	0.10	--

804	549282.58	3254388.57	Картометрический метод	0.10	--
805	549300.37	3254378.52	Картометрический метод	0.10	--
806	549313.30	3254373.25	Картометрический метод	0.10	--
807	549324.65	3254365.86	Картометрический метод	0.10	--
808	549329.75	3254364.86	Картометрический метод	0.10	--
809	549335.49	3254361.51	Картометрический метод	0.10	--
810	549339.87	3254358.06	Картометрический метод	0.10	--
811	549369.31	3254346.84	Картометрический метод	0.10	--
812	549376.42	3254343.33	Картометрический метод	0.10	--
813	549384.68	3254334.21	Картометрический метод	0.10	--
814	549400.69	3254321.37	Картометрический метод	0.10	--
815	549425.97	3254306.70	Картометрический метод	0.10	--
816	549442.06	3254298.41	Картометрический метод	0.10	--
817	549463.38	3254290.08	Картометрический метод	0.10	--
818	549470.05	3254284.56	Картометрический метод	0.10	--
819	549502.16	3254249.47	Картометрический метод	0.10	--
820	549513.10	3254239.07	Картометрический метод	0.10	--
821	549518.12	3254235.70	Картометрический метод	0.10	--
822	549535.21	3254232.58	Картометрический метод	0.10	--
823	549543.68	3254229.06	Картометрический метод	0.10	--
824	549555.60	3254225.98	Картометрический метод	0.10	--
825	549567.16	3254221.56	Картометрический метод	0.10	--
826	549579.08	3254222.11	Картометрический метод	0.10	--
827	549583.82	3254219.41	Картометрический метод	0.10	--
828	549586.55	3254214.96	Картометрический метод	0.10	--
829	549593.30	3254210.16	Картометрический метод	0.10	--
830	549600.92	3254205.89	Картометрический метод	0.10	--
831	549615.35	3254205.67	Картометрический метод	0.10	--
832	549619.44	3254204.23	Картометрический метод	0.10	--
833	549622.53	3254197.73	Картометрический метод	0.10	--
834	549629.14	3254198.74	Картометрический метод	0.10	--
835	549635.37	3254180.01	Картометрический метод	0.10	--
836	549640.11	3254174.08	Картометрический метод	0.10	--
837	549652.75	3254164.76	Картометрический метод	0.10	--

838	549666.65	3254156.17	Картометрический метод	0.10	--
839	549682.88	3254148.42	Картометрический метод	0.10	--
840	549722.42	3254140.05	Картометрический метод	0.10	--
841	549725.66	3254141.78	Картометрический метод	0.10	--
842	549731.94	3254140.84	Картометрический метод	0.10	--
843	549764.37	3254132.51	Картометрический метод	0.10	--
844	549798.97	3254127.21	Картометрический метод	0.10	--
845	549816.63	3254125.31	Картометрический метод	0.10	--
846	549844.99	3254114.94	Картометрический метод	0.10	--
847	549854.98	3254113.51	Картометрический метод	0.10	--
848	549887.37	3254105.57	Картометрический метод	0.10	--
849	549892.68	3254102.52	Картометрический метод	0.10	--
850	549899.86	3254100.23	Картометрический метод	0.10	--
851	549920.47	3254099.34	Картометрический метод	0.10	--
852	549928.01	3254097.36	Картометрический метод	0.10	--
853	549955.51	3254097.12	Картометрический метод	0.10	--
854	549988.41	3254095.43	Картометрический метод	0.10	--
855	549999.68	3254092.70	Картометрический метод	0.10	--
856	550013.26	3254096.36	Картометрический метод	0.10	--
857	550013.19	3254103.11	Картометрический метод	0.10	--
858	550018.21	3254107.77	Картометрический метод	0.10	--
859	550024.46	3254109.42	Картометрический метод	0.10	--
860	550042.78	3254101.99	Картометрический метод	0.10	--
861	550059.29	3254097.65	Картометрический метод	0.10	--
862	550067.70	3254091.12	Картометрический метод	0.10	--
863	550073.37	3254090.05	Картометрический метод	0.10	--
864	550088.41	3254111.12	Картометрический метод	0.10	--
865	550090.13	3254119.44	Картометрический метод	0.10	--
866	550093.22	3254118.58	Картометрический метод	0.10	--
867	550102.54	3254100.57	Картометрический метод	0.10	--
868	550103.26	3254089.52	Картометрический метод	0.10	--
869	550106.83	3254079.72	Картометрический метод	0.10	--
870	550114.88	3254069.31	Картометрический метод	0.10	--
871	550120.19	3254066.23	Картометрический метод	0.10	--

872	550121.83	3254053.49	Картометрический метод	0.10	--
873	550121.68	3254036.12	Картометрический метод	0.10	--
874	550118.60	3254028.02	Картометрический метод	0.10	--
875	550114.65	3254023.07	Картометрический метод	0.10	--
876	550099.16	3254009.45	Картометрический метод	0.10	--
877	550091.84	3253995.96	Картометрический метод	0.10	--
878	550089.19	3253989.67	Картометрический метод	0.10	--
879	550088.76	3253984.00	Картометрический метод	0.10	--
880	550091.49	3253961.79	Картометрический метод	0.10	--
881	550094.58	3253952.39	Картометрический метод	0.10	--
882	550097.89	3253945.79	Картометрический метод	0.10	--
883	550104.56	3253938.79	Картометрический метод	0.10	--
884	550109.23	3253928.53	Картометрический метод	0.10	--
885	550114.11	3253927.31	Картометрический метод	0.10	--
886	550117.42	3253928.25	Картометрический метод	0.10	--
887	550128.11	3253939.41	Картометрический метод	0.10	--
888	550133.79	3253941.20	Картометрический метод	0.10	--
889	550142.12	3253940.56	Картометрический метод	0.10	--
890	550149.03	3253937.18	Картометрический метод	0.10	--
891	550157.93	3253926.31	Картометрический метод	0.10	--
892	550162.38	3253923.16	Картометрический метод	0.10	--
893	550155.13	3253906.94	Картометрический метод	0.10	--
894	550146.08	3253898.33	Картометрический метод	0.10	--
895	550142.06	3253891.41	Картометрический метод	0.10	--
896	550141.49	3253885.09	Картометрический метод	0.10	--
897	550146.30	3253880.14	Картометрический метод	0.10	--
898	550149.17	3253880.14	Картометрический метод	0.10	--
899	550164.46	3253890.08	Картометрический метод	0.10	--
900	550173.09	3253889.24	Картометрический метод	0.10	--
901	550174.67	3253898.25	Картометрический метод	0.10	--
902	550178.26	3253905.06	Картометрический метод	0.10	--
903	550194.20	3253920.31	Картометрический метод	0.10	--
904	550198.36	3253925.70	Картометрический метод	0.10	--
905	550199.91	3253930.72	Картометрический метод	0.10	--

906	550198.69	3253934.78	Картометрический метод	0.10	--
907	550203.39	3253939.09	Картометрический метод	0.10	--
908	550240.93	3253961.06	Картометрический метод	0.10	--
909	550258.75	3253969.08	Картометрический метод	0.10	--
910	550284.30	3253987.05	Картометрический метод	0.10	--
911	550295.57	3253995.80	Картометрический метод	0.10	--
912	550320.83	3254005.84	Картометрический метод	0.10	--
913	550334.44	3254004.10	Картометрический метод	0.10	--
914	550340.71	3254006.27	Картометрический метод	0.10	--
915	550345.85	3254012.27	Картометрический метод	0.10	--
916	550350.59	3254013.42	Картометрический метод	0.10	--
917	550361.11	3254026.73	Картометрический метод	0.10	--
918	550402.82	3254057.44	Картометрический метод	0.10	--
919	550424.85	3254062.75	Картометрический метод	0.10	--
920	550463.97	3254083.08	Картометрический метод	0.10	--
921	550469.45	3254086.69	Картометрический метод	0.10	--
922	550474.18	3254091.06	Картометрический метод	0.10	--
923	550500.40	3254105.90	Картометрический метод	0.10	--
924	550506.74	3254108.70	Картометрический метод	0.10	--
925	550512.28	3254113.57	Картометрический метод	0.10	--
926	550532.66	3254123.09	Картометрический метод	0.10	--
927	550553.43	3254135.03	Картометрический метод	0.10	--
928	550628.40	3254167.54	Картометрический метод	0.10	--
929	550648.39	3254174.27	Картометрический метод	0.10	--
930	550668.98	3254183.53	Картометрический метод	0.10	--
931	550703.36	3254195.53	Картометрический метод	0.10	--
932	550731.73	3254204.45	Картометрический метод	0.10	--
933	550752.48	3254207.70	Картометрический метод	0.10	--
934	550779.45	3254215.41	Картометрический метод	0.10	--
935	550836.91	3254223.88	Картометрический метод	0.10	--
936	550871.72	3254227.68	Картометрический метод	0.10	--
937	550904.35	3254233.61	Картометрический метод	0.10	--
938	550915.74	3254233.80	Картометрический метод	0.10	--
939	550932.20	3254236.00	Картометрический метод	0.10	--

940	550938.52	3254235.41	Картометрический метод	0.10	--
941	550947.67	3254236.67	Картометрический метод	0.10	--
942	551001.42	3254250.53	Картометрический метод	0.10	--
943	551018.07	3254257.73	Картометрический метод	0.10	--
944	551041.72	3254269.66	Картометрический метод	0.10	--
945	551057.86	3254279.45	Картометрический метод	0.10	--
946	551065.31	3254282.78	Картометрический метод	0.10	--
947	551074.99	3254288.72	Картометрический метод	0.10	--
948	551081.53	3254291.85	Картометрический метод	0.10	--
949	551113.78	3254316.80	Картометрический метод	0.10	--
950	551166.04	3254345.48	Картометрический метод	0.10	--
951	551181.51	3254355.08	Картометрический метод	0.10	--
952	551206.33	3254373.36	Картометрический метод	0.10	--
953	551236.14	3254397.01	Картометрический метод	0.10	--
954	551250.83	3254411.28	Картометрический метод	0.10	--
955	551260.00	3254417.94	Картометрический метод	0.10	--
956	551269.34	3254422.68	Картометрический метод	0.10	--
957	551281.21	3254427.01	Картометрический метод	0.10	--
958	551305.54	3254441.91	Картометрический метод	0.10	--
959	551332.15	3254463.44	Картометрический метод	0.10	--
960	551344.16	3254469.11	Картометрический метод	0.10	--
961	551369.46	3254489.04	Картометрический метод	0.10	--
962	551387.19	3254505.09	Картометрический метод	0.10	--
963	551412.09	3254516.61	Картометрический метод	0.10	--
964	551434.69	3254519.91	Картометрический метод	0.10	--
965	551443.39	3254524.73	Картометрический метод	0.10	--
966	551454.41	3254538.70	Картометрический метод	0.10	--
967	551503.67	3254575.04	Картометрический метод	0.10	--
968	551516.72	3254586.38	Картометрический метод	0.10	--
969	551553.26	3254611.86	Картометрический метод	0.10	--
970	551570.25	3254626.03	Картометрический метод	0.10	--
971	551588.57	3254638.77	Картометрический метод	0.10	--
972	551606.41	3254655.94	Картометрический метод	0.10	--
973	551619.53	3254671.14	Картометрический метод	0.10	--

974	551644.55	3254702.49	Картометрический метод	0.10	—
975	551654.27	3254711.54	Картометрический метод	0.10	—
976	551669.46	3254721.12	Картометрический метод	0.10	—
977	551680.72	3254734.45	Картометрический метод	0.10	—
978	551687.15	3254743.24	Картометрический метод	0.10	—
979	551702.51	3254768.06	Картометрический метод	0.10	—
980	551707.43	3254781.76	Картометрический метод	0.10	—
981	551712.71	3254824.35	Картометрический метод	0.10	—
982	551731.48	3254906.57	Картометрический метод	0.10	—
983	551738.96	3254933.47	Картометрический метод	0.10	—
984	551745.58	3254968.44	Картометрический метод	0.10	—
985	551749.43	3254985.34	Картометрический метод	0.10	—
986	551753.02	3255013.36	Картометрический метод	0.10	—
987	551759.45	3255038.03	Картометрический метод	0.10	—
988	551763.40	3255057.64	Картометрический метод	0.10	—
989	551781.71	3255112.27	Картометрический метод	0.10	—
990	551778.31	3255124.94	Картометрический метод	0.10	—
991	551777.27	3255184.12	Картометрический метод	0.10	—
992	551774.43	3255195.93	Картометрический метод	0.10	—
993	551768.90	3255212.05	Картометрический метод	0.10	—
994	551765.50	3255219.61	Картометрический метод	0.10	—
995	551762.95	3255229.44	Картометрический метод	0.10	—
996	551746.58	3255246.64	Картометрический метод	0.10	—
997	551737.03	3255253.73	Картометрический метод	0.10	—
998	551732.37	3255256.35	Картометрический метод	0.10	—
999	551723.57	3255264.95	Картометрический метод	0.10	—
1000	551717.52	3255266.65	Картометрический метод	0.10	—
1001	551704.18	3255268.17	Картометрический метод	0.10	—
1002	551685.39	3255268.73	Картометрический метод	0.10	—
1003	551652.36	3255265.72	Картометрический метод	0.10	—
1004	551651.70	3255268.27	Картометрический метод	0.10	—
1005	551642.90	3255267.98	Картометрический метод	0.10	—
1006	551637.98	3255265.72	Картометрический метод	0.10	—
1007	551636.09	3255262.50	Картометрический метод	0.10	—

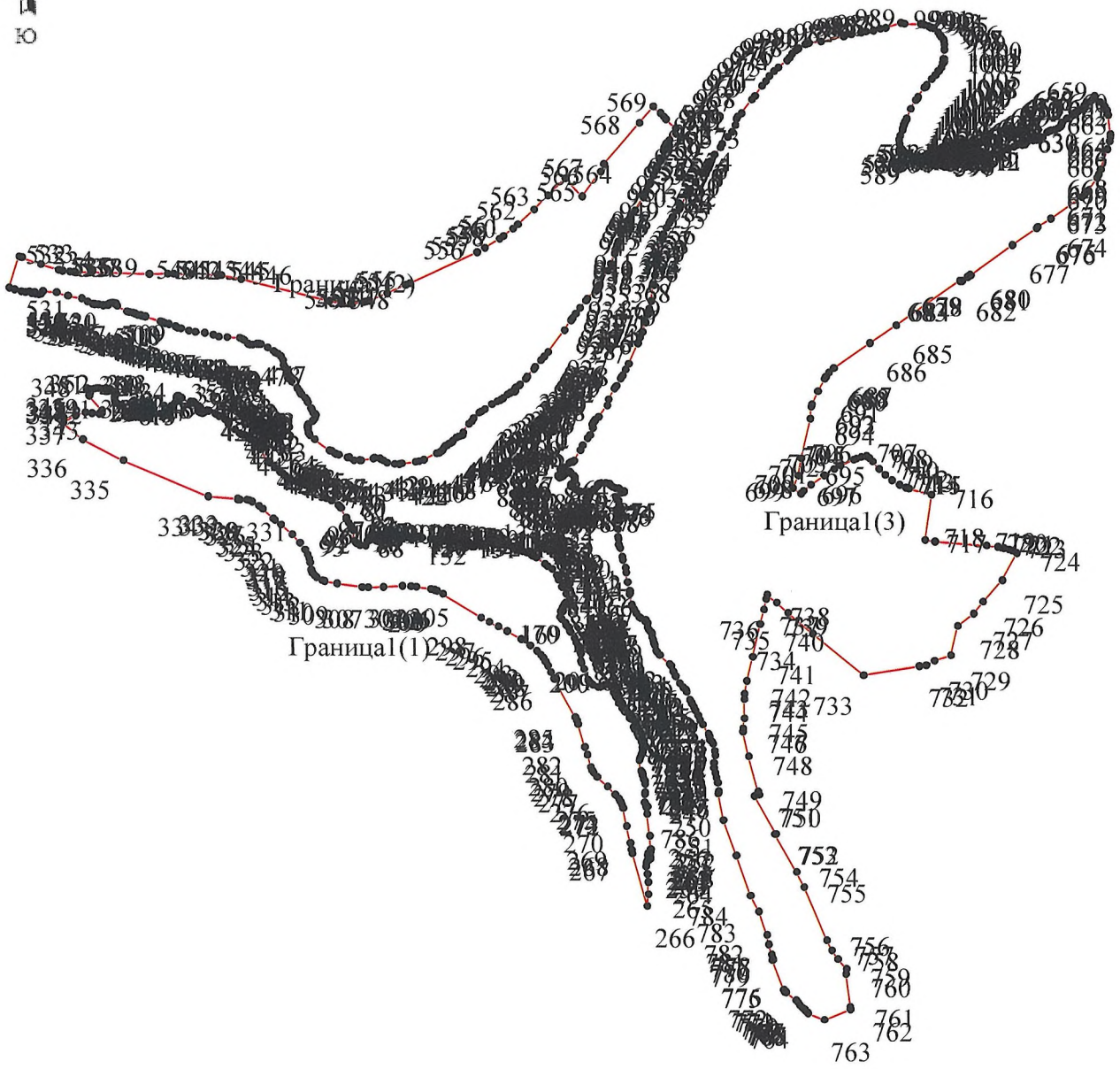
1008	551622.52	3255258.82	Картометрический метод	0.10	--
1009	551610.60	3255250.50	Картометрический метод	0.10	--
1010	551607.44	3255246.17	Картометрический метод	0.10	--
1011	551594.11	3255237.38	Картометрический метод	0.10	--
1012	551580.39	3255223.90	Картометрический метод	0.10	--
1013	551558.37	3255205.71	Картометрический метод	0.10	--
1014	551551.89	3255203.18	Картометрический метод	0.10	--
1015	551549.15	3255196.66	Картометрический метод	0.10	--
1016	551516.46	3255174.00	Картометрический метод	0.10	--
1017	551511.17	3255173.24	Картометрический метод	0.10	--
1018	551504.54	3255166.15	Картометрический метод	0.10	--
1019	551473.39	3255148.31	Картометрический метод	0.10	--
1020	551438.67	3255134.06	Картометрический метод	0.10	--
1021	551433.19	3255133.21	Картометрический метод	0.10	--
1022	551426.57	3255129.05	Картометрический метод	0.10	--
1023	551416.31	3255124.71	Картометрический метод	0.10	--
1024	551406.28	3255122.16	Картометрический метод	0.10	--
1025	551401.18	3255120.08	Картометрический метод	0.10	--
1026	551395.26	3255118.68	Картометрический метод	0.10	--
1027	551377.09	3255111.69	Картометрический метод	0.10	--
1028	551362.93	3255107.92	Картометрический метод	0.10	--
1029	551347.69	3255109.15	Картометрический метод	0.10	--
1030	551328.97	3255113.40	Картометрический метод	0.10	--
1031	551323.26	3255122.16	Картометрический метод	0.10	--
1032	551320.13	3255123.48	Картометрический метод	0.10	--
1033	551307.60	3255148.18	Картометрический метод	0.10	--
1034	551296.43	3255165.45	Картометрический метод	0.10	--
1035	551295.01	3255171.50	Картометрический метод	0.10	--
586	551282.72	3255183.26	Картометрический метод	0.10	--

3. Сведения о характерных точках части (частей) границы объекта

Обозначение характерных точек части границы	Координаты, м		Метод определения координат характерной точки	Средняя квадратическая погрешность положения характерной точки (M), м	Описание обозначения точки на местности (при наличии)
	X	Y			
1	2	3	4	5	6

-	-	-	-	-	-
---	---	---	---	---	---

План границ объекта



Масштаб 1: 23000









Используемые условные знаки и обозначения:

Обозначения земельных участков, размеры которых не могут быть переданы в масштабе разделов графической части:

- Обозначение точки земельных участков, имеющиеся в ГКН сведения о границе которых достаточны для определения ее положения на местности.
- Обозначение точки земельных участков, имеющиеся в ГКН сведения о границе которых не достаточны для определения ее положения на местности.
- Обозначение точки земельных участков, представляющих собой единое землепользование с преобладанием обособленных участков, имеющиеся в ГКН сведения о границах которых достаточны для определения их положения на местности.
- Обозначение точки ранее учтенных земельных участков, представляющих собой единое землепользование с преобладанием обособленных участков, имеющиеся в ГКН сведения о границах которых не достаточны для определения их положения на местности.
- ==== Граница ранее учтенного земельного участка, представляющего собой единое землепользование с преобладанием условных участков, имеющиеся в ГКН сведения о границах которых достаточны для определения их положения на местности.
- Граница земельного участка, представляющего собой единое землепользование с преобладанием условных участков, имеющиеся в ГКН сведения о границах которых не достаточны для определения их положения на местности.

Обозначения земельных участков, размеры которых могут быть переданы в масштабе разделов графической части:

- Характерная точка границы, сведения о которой не позволяют однозначно определить ее положение на местности.
- Характерная точка границы, сведения о которой позволяют однозначно определить ее положение на местности.
- Существующая часть границы земельных участков, имеющиеся в ГКН сведения о которой достаточны для определения ее местоположения.
- Вновь образованная часть границы земельных участков, сведения о которой достаточны для определения ее местоположения.
- Существующая часть границы земельных участков, имеющиеся сведения о которой не достаточны для определения ее местоположения.
- Вновь образованная часть границы земельных участков, сведения о которой не достаточны для определения ее местоположения.
- ⊙ Базовая станция при спутниковых наблюдениях (GPS или ГЛОНАСС)
- △ Пункты опорной межевой сети (ОМС), (пункт ГГС)

-  Пункты съемочного обоснования, созданные при проведении кадастровых работ
-  Межевые знаки, которые использовались в качестве опорной сети или съемочного обоснования
-  Внемасштабный площадной участок, границы которого установлены декларативно
-  Граница субъекта Российской Федерации
-  Граница муниципального образования
-  Граница кадастрового округа
-  Граница кадастрового района
-  Граница кадастрового квартала

Подпись _____



(Лаврищев Сергей

Сергеевич)

Дата 25.07.2019г.

Место для оттиска печати (при наличии) лица, составившего описание местоположения границ объекта

ОПИСАНИЕ МЕСТОПОЛОЖЕНИЯ ГРАНИЦ

Граница деревни Гришино

(наименование объекта, местоположение границ которого описано (далее - объект))

Раздел 1

Сведения об объекте

Сведения об объекте		
№ п/п	Характеристики объекта	Описание характеристик
1	2	3
1	Местоположение объекта	187780, Ленинградская обл, Подпорожский р-н, Гришино д
2	Площадь объекта +/- величина погрешности определения площади (Р+/- Дельта Р)	395426 кв.м ± 126 кв.м
3	Иные характеристики объекта	—

Раздел 2

Сведения о местоположении границ объекта					
1. Система координат <u>МСК-47, зона 3</u>					
2. Сведения о характерных точках границ объекта					
Обозначение характерных точек границ	Координаты, м		Метод определения координат характерной точки	Средняя квадратическая погрешность положения характерной точки (M _п), м	Описание обозначения точки на местности (при наличии)
	X	Y			
1	2	3	4	5	6
Граница 1(1)	–	–	–	–	–
1	564529.99	3257142.09	Картометрический метод	0.10	–
2	564581.82	3257178.62	Картометрический метод	0.10	–
3	564588.30	3257192.88	Картометрический метод	0.10	–
4	564597.63	3257193.39	Картометрический метод	0.10	–
5	564597.89	3257199.61	Картометрический метод	0.10	–
6	564603.33	3257204.01	Картометрический метод	0.10	–
7	564604.36	3257209.20	Картометрический метод	0.10	–
8	564610.06	3257214.38	Картометрический метод	0.10	–
9	564611.62	3257221.12	Картометрический метод	0.10	–
10	564610.58	3257224.74	Картометрический метод	0.10	–
11	564615.25	3257230.71	Картометрический метод	0.10	–
12	564617.06	3257240.55	Картометрический метод	0.10	–
13	564619.66	3257248.07	Картометрический метод	0.10	–
14	564625.35	3257252.73	Картометрический метод	0.10	–
15	564629.24	3257270.35	Картометрический метод	0.10	–
16	564624.84	3257286.68	Картометрический метод	0.10	–
17	564614.47	3257297.56	Картометрический метод	0.10	–
18	564613.17	3257296.53	Картометрический метод	0.10	–
19	564614.47	3257284.86	Картометрический метод	0.10	–
20	564610.58	3257281.75	Картометрический метод	0.10	–
21	564609.03	3257273.98	Картометрический метод	0.10	–
22	564607.47	3257263.87	Картометрический метод	0.10	–
23	564606.69	3257254.80	Картометрический метод	0.10	–
24	564605.66	3257254.29	Картометрический метод	0.10	–
25	564604.36	3257265.95	Картометрический метод	0.10	–

26	564600.74	3257274.75	Картометрический метод	0.10	--
27	564598.41	3257274.75	Картометрический метод	0.10	--
28	564594.26	3257266.20	Картометрический метод	0.10	--
29	564592.18	3257266.98	Картометрический метод	0.10	--
30	564594.00	3257279.68	Картометрический метод	0.10	--
31	564596.08	3257282.79	Картометрический метод	0.10	--
32	564594.78	3257289.53	Картометрический метод	0.10	--
33	564591.93	3257296.01	Картометрический метод	0.10	--
34	564594.00	3257299.89	Картометрический метод	0.10	--
35	564593.74	3257319.33	Картометрический метод	0.10	--
36	564584.15	3257345.24	Картометрический метод	0.10	--
37	564560.05	3257378.15	Картометрический метод	0.10	--
38	564491.91	3257420.13	Картометрический метод	0.10	--
39	564439.82	3257449.15	Картометрический метод	0.10	--
40	564424.27	3257455.62	Картометрический метод	0.10	--
41	564400.69	3257454.85	Картометрический метод	0.10	--
42	564394.47	3257458.22	Картометрический метод	0.10	--
43	564385.40	3257459.25	Картометрический метод	0.10	--
44	564375.04	3257464.18	Картометрический метод	0.10	--
45	564368.30	3257462.88	Картометрический метод	0.10	--
46	564357.68	3257469.62	Картометрический метод	0.10	--
47	564316.47	3257480.25	Картометрический метод	0.10	--
48	564301.71	3257486.98	Картометрический метод	0.10	--
49	564280.20	3257487.56	Картометрический метод	0.10	--
50	564227.59	3257482.32	Картометрический метод	0.10	--
51	564184.58	3257462.37	Картометрический метод	0.10	--
52	564170.85	3257458.74	Картометрический метод	0.10	--
53	564159.96	3257449.15	Картометрический метод	0.10	--
54	564111.25	3257408.73	Картометрический метод	0.10	--
55	564064.35	3257370.12	Картометрический метод	0.10	--
56	564045.95	3257359.49	Картометрический метод	0.10	--
57	563966.92	3257337.21	Картометрический метод	0.10	--
58	563949.29	3257337.99	Картометрический метод	0.10	--
59	563941.26	3257332.80	Картометрический метод	0.10	--

60	563932.71	3257333.32	Картометрический метод	0.10	–
61	563950.07	3257307.66	Картометрический метод	0.10	–
62	563960.43	3257309.48	Картометрический метод	0.10	–
63	563961.99	3257308.71	Картометрический метод	0.10	–
64	564001.12	3257231.49	Картометрический метод	0.10	–
65	564006.56	3257212.31	Картометрический метод	0.10	–
66	564009.16	3257208.16	Картометрический метод	0.10	–
67	564013.04	3257207.64	Картометрический метод	0.10	–
68	564019.52	3257211.79	Картометрический метод	0.10	–
69	564034.29	3257223.71	Картометрический метод	0.10	–
70	564089.22	3257253.25	Картометрический метод	0.10	–
71	564149.85	3257295.75	Картометрический метод	0.10	–
72	564200.13	3257329.44	Картометрический метод	0.10	–
73	564264.39	3257361.30	Картометрический метод	0.10	–
74	564306.63	3257365.97	Картометрический метод	0.10	–
75	564328.91	3257358.45	Картометрический метод	0.10	–
76	564378.15	3257327.36	Картометрический метод	0.10	–
77	564410.79	3257297.56	Картометрический метод	0.10	–
78	564421.68	3257278.65	Картометрический метод	0.10	–
79	564428.94	3257247.03	Картометрический метод	0.10	–
80	564423.75	3257213.61	Картометрический метод	0.10	–
81	564406.91	3257182.77	Картометрический метод	0.10	–
82	564411.58	3257177.07	Картометрический метод	0.10	–
83	564364.15	3257099.59	Картометрический метод	0.10	–
84	564417.02	3257050.87	Картометрический метод	0.10	–
85	564421.16	3257058.13	Картометрический метод	0.10	–
86	564483.87	3257115.14	Картометрический метод	0.10	–
87	564488.53	3257124.46	Картометрический метод	0.10	–
88	564492.16	3257129.39	Картометрический метод	0.10	–
89	564507.46	3257138.97	Картометрический метод	0.10	–
90	564512.11	3257138.72	Картометрический метод	0.10	–
91	564515.22	3257141.05	Картометрический метод	0.10	–
92	564519.11	3257140.27	Картометрический метод	0.10	–
93	564519.37	3257139.24	Картометрический метод	0.10	–

1	564529.99	3257142.09	Картометрический метод	0.10	--
Граница1(2)	--	--	--	--	--
94	564600.16	3256879.26	Картометрический метод	0.10	--
95	564607.16	3256892.46	Картометрический метод	0.10	--
96	564610.16	3256940.94	Картометрический метод	0.10	--
97	564612.08	3256994.82	Картометрический метод	0.10	--
98	564619.86	3257023.58	Картометрический метод	0.10	--
99	564631.51	3257061.42	Картометрический метод	0.10	--
100	564674.41	3257181.48	Картометрический метод	0.10	--
101	564740.51	3257296.18	Картометрический метод	0.10	--
102	564757.34	3257346.97	Картометрический метод	0.10	--
103	564755.52	3257375.22	Картометрический метод	0.10	--
104	564686.92	3257412.79	Картометрический метод	0.10	--
105	564661.57	3257441.81	Картометрический метод	0.10	--
106	564624.78	3257487.93	Картометрический метод	0.10	--
107	564566.99	3257564.37	Картометрический метод	0.10	--
108	564539.01	3257586.66	Картометрический метод	0.10	--
109	564447.27	3257635.66	Картометрический метод	0.10	--
110	564423.18	3257649.66	Картометрический метод	0.10	--
111	564385.35	3257698.38	Картометрический метод	0.10	--
112	564351.92	3257715.50	Картометрический метод	0.10	--
113	564303.72	3257729.23	Картометрический метод	0.10	--
114	564245.94	3257724.83	Картометрический метод	0.10	--
115	564231.42	3257728.71	Картометрический метод	0.10	--
116	564170.53	3257796.37	Картометрический метод	0.10	--
117	564015.05	3257760.60	Картометрический метод	0.10	--
118	563996.65	3257740.38	Картометрический метод	0.10	--
119	563992.51	3257709.27	Картометрический метод	0.10	--
120	563996.92	3257653.27	Картометрический метод	0.10	--
121	563933.94	3257644.98	Картометрический метод	0.10	--
122	563890.15	3257613.87	Картометрический метод	0.10	--
123	563876.42	3257609.49	Картометрический метод	0.10	--
124	563825.11	3257551.68	Картометрический метод	0.10	--
125	563802.57	3257531.21	Картометрический метод	0.10	--

126	563771.99	3257519.29	Картометрический метод	0.10	--
127	563742.42	3257519.29	Картометрический метод	0.10	--
128	563709.88	3257530.74	Картометрический метод	0.10	--
129	563684.62	3257534.58	Картометрический метод	0.10	--
130	563660.25	3257500.63	Картометрический метод	0.10	--
131	563642.88	3257476.79	Картометрический метод	0.10	--
132	563664.15	3257463.32	Картометрический метод	0.10	--
133	563686.44	3257463.32	Картометрический метод	0.10	--
134	563727.48	3257437.49	Картометрический метод	0.10	--
135	563781.58	3257405.53	Картометрический метод	0.10	--
136	563811.39	3257391.90	Картометрический метод	0.10	--
137	563876.94	3257384.03	Картометрический метод	0.10	--
138	563899.45	3257378.43	Картометрический метод	0.10	--
139	563970.74	3257386.62	Картометрический метод	0.10	--
140	563975.15	3257400.35	Картометрический метод	0.10	--
141	563992.51	3257406.05	Картометрический метод	0.10	--
142	564002.62	3257412.79	Картометрический метод	0.10	--
143	564025.42	3257421.34	Картометрический метод	0.10	--
144	564029.56	3257423.93	Картометрический метод	0.10	--
145	564034.33	3257425.52	Картометрический метод	0.10	--
146	564052.63	3257433.26	Картометрический метод	0.10	--
147	564058.46	3257437.28	Картометрический метод	0.10	--
148	564063.77	3257437.14	Картометрический метод	0.10	--
149	564075.43	3257435.07	Картометрический метод	0.10	--
150	564080.35	3257436.89	Картометрический метод	0.10	--
151	564082.42	3257443.89	Картометрический метод	0.10	--
152	564092.27	3257451.14	Картометрический метод	0.10	--
153	564104.32	3257462.41	Картометрический метод	0.10	--
154	564134.38	3257477.57	Картометрический метод	0.10	--
155	564145.14	3257484.57	Картометрический метод	0.10	--
156	564152.39	3257486.12	Картометрический метод	0.10	--
157	564158.61	3257492.34	Картометрический метод	0.10	--
158	564164.57	3257499.85	Картометрический метод	0.10	--
159	564220.02	3257521.88	Картометрический метод	0.10	--

160	564233.24	3257524.47	Картометрический метод	0.10	–
161	564241.01	3257530.69	Картометрический метод	0.10	–
162	564246.97	3257536.13	Картометрический метод	0.10	–
163	564283.25	3257545.98	Картометрический метод	0.10	–
164	564298.30	3257543.18	Картометрический метод	0.10	–
165	564344.66	3257536.65	Картометрический метод	0.10	–
166	564369.28	3257525.76	Картометрический метод	0.10	–
167	564371.35	3257519.03	Картометрический метод	0.10	–
168	564357.36	3257516.18	Картометрический метод	0.10	–
169	564356.59	3257511.51	Картометрический метод	0.10	–
170	564359.43	3257510.02	Картометрический метод	0.10	–
171	564366.69	3257508.93	Картометрический метод	0.10	–
172	564384.05	3257511.78	Картометрический метод	0.10	–
173	564411.26	3257505.56	Картометрический метод	0.10	–
174	564454.01	3257481.72	Картометрический метод	0.10	–
175	564461.79	3257484.83	Картометрический метод	0.10	–
176	564470.60	3257477.31	Картометрический метод	0.10	–
177	564472.67	3257472.90	Картометрический метод	0.10	–
178	564477.85	3257471.35	Картометрический метод	0.10	–
179	564484.59	3257467.20	Картометрический метод	0.10	–
180	564488.48	3257461.24	Картометрический метод	0.10	–
181	564498.32	3257456.32	Картометрический метод	0.10	–
182	564505.58	3257447.51	Картометрический метод	0.10	–
183	564569.84	3257400.18	Картометрический метод	0.10	–
184	564582.80	3257394.91	Картометрический метод	0.10	–
185	564599.64	3257375.47	Картометрический метод	0.10	–
186	564615.96	3257346.97	Картометрический метод	0.10	–
187	564625.04	3257323.91	Картометрический метод	0.10	–
188	564650.69	3257288.15	Картометрический метод	0.10	–
189	564653.80	3257273.77	Картометрический метод	0.10	–
190	564652.50	3257238.39	Картометрический метод	0.10	–
191	564631.51	3257184.24	Картометрический метод	0.10	–
192	564611.56	3257157.03	Картометрический метод	0.10	–
193	564566.47	3257115.05	Картометрический метод	0.10	–

194	564559.99	3257104.17	Картометрический метод	0.10	--
195	564555.07	3257093.55	Картометрический метод	0.10	--
196	564544.71	3257091.73	Картометрический метод	0.10	--
197	564507.91	3257058.30	Картометрический метод	0.10	--
198	564490.55	3257043.79	Картометрический метод	0.10	--
199	564485.37	3257043.79	Картометрический метод	0.10	--
200	564438.21	3257003.88	Картометрический метод	0.10	--
201	564428.04	3256992.02	Картометрический метод	0.10	--
202	564398.04	3256960.35	Картометрический метод	0.10	--
203	564379.65	3256942.47	Картометрический метод	0.10	--
204	564374.46	3256936.77	Картометрический метод	0.10	--
205	564360.21	3256931.07	Картометрический метод	0.10	--
206	564353.99	3256924.34	Картометрический метод	0.10	--
207	564351.92	3256905.16	Картометрический метод	0.10	--
208	564350.10	3256863.18	Картометрический метод	0.10	--
209	564355.02	3256846.34	Картометрический метод	0.10	--
210	564364.87	3256826.45	Картометрический метод	0.10	--
211	564376.02	3256818.94	Картометрический метод	0.10	--
212	564423.69	3256799.93	Картометрический метод	0.10	--
213	564471.37	3256793.70	Картометрический метод	0.10	--
214	564501.43	3256781.27	Картометрический метод	0.10	--
215	564525.79	3256760.65	Картометрический метод	0.10	--
216	564542.38	3256742.00	Картометрический метод	0.10	--
217	564542.89	3256765.05	Картометрический метод	0.10	--
218	564549.89	3256809.08	Картометрический метод	0.10	--
219	564556.89	3256834.72	Картометрический метод	0.10	--
220	564564.14	3256846.11	Картометрический метод	0.10	--
221	564585.91	3256862.95	Картометрический метод	0.10	--
94	564600.16	3256879.26	Картометрический метод	0.10	--

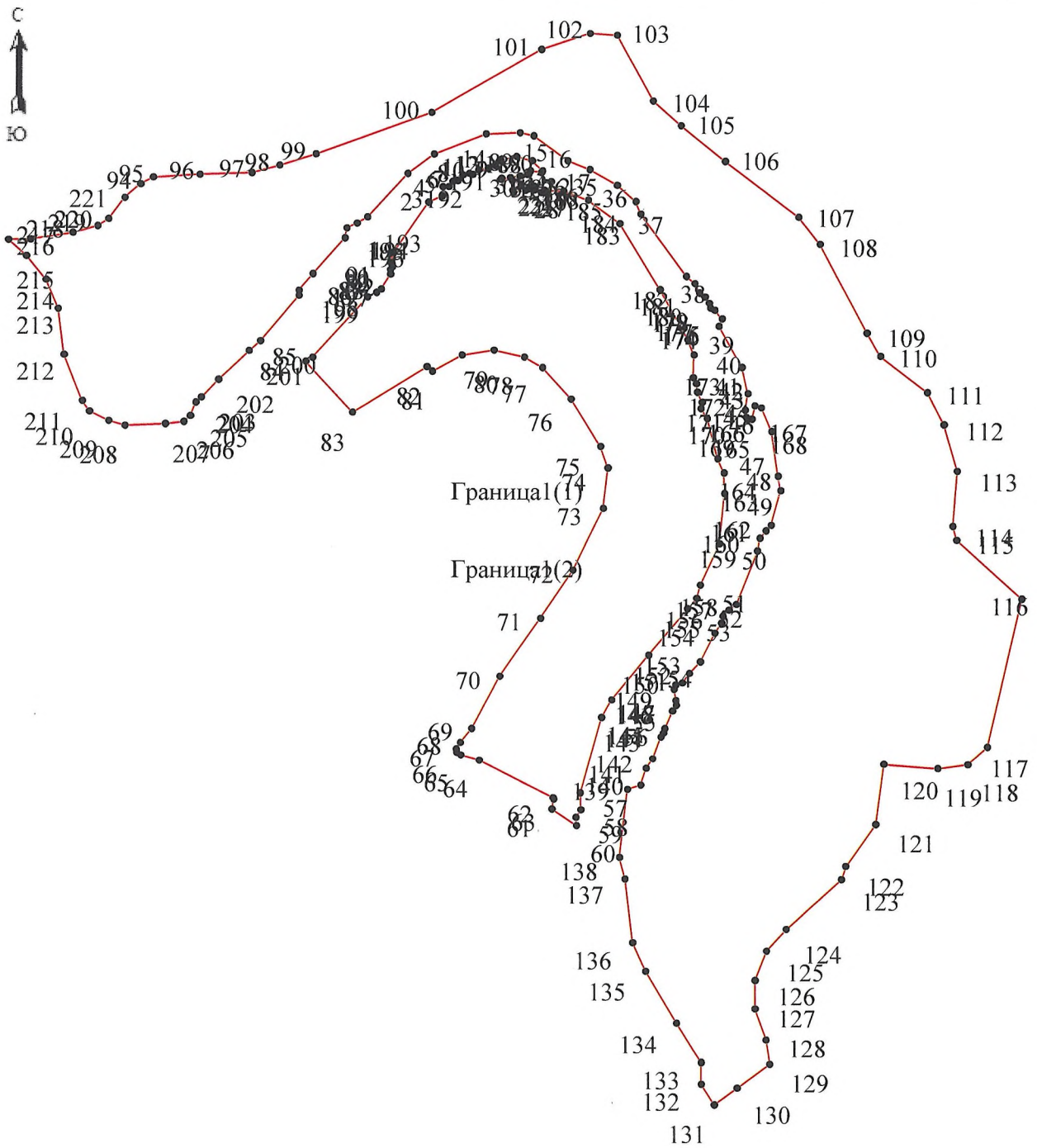
3. Сведения о характерных точках части (частей) границы объекта

Обозначение характерных точек части границы	Координаты, м		Метод определения координат характерной точки	Средняя квадратическая погрешность положения характерной точки (M_t), м	Описание обозначения точки на местности (при наличии)
	X	Y			
1	2	3	4	5	6

-	-	-	-	-	-
---	---	---	---	---	---

Раздел 4

План границ объекта



Масштаб 1: 6200









Используемые условные знаки и обозначения:


Обозначения земельных участков, размеры которых не могут быть переданы в масштабе разделов графической части:

- Обозначение точки земельных участков, имеющиеся в ГКН сведения о границе которых достаточны для определения ее положения на местности.
- Обозначение точки земельных участков, имеющиеся в ГКН сведения о границе которых не достаточны для определения ее положения на местности.
- Обозначение точки земельных участков, представляющих собой единое землепользование с преобладанием обособленных участков, имеющиеся в ГКН сведения о границах которых достаточны для определения их положения на местности.
- Обозначение точки ранее учтенных земельных участков, представляющих собой единое землепользование с преобладанием обособленных участков, имеющиеся в ГКН сведения о границах которых не достаточны для определения их положения на местности.
- ==== Граница ранее учтенного земельного участка, представляющего собой единое землепользование с преобладанием условных участков, имеющиеся в ГКН сведения о границах которых достаточны для определения их положения на местности.
- Граница земельного участка, представляющего собой единое землепользование с преобладанием условных участков, имеющиеся в ГКН сведения о границах которых не достаточны для определения их положения на местности.

Обозначения земельных участков, размеры которых могут быть переданы в масштабе разделов графической части:

- Характерная точка границы, сведения о которой не позволяют однозначно определить ее положение на местности.
- Характерная точка границы, сведения о которой позволяют однозначно определить ее положение на местности.
- Существующая часть границы земельных участков, имеющиеся в ГКН сведения о которой достаточны для определения ее местоположения.
- Вновь образованная часть границы земельных участков, сведения о которой достаточны для определения ее местоположения.
- Существующая часть границы земельных участков, имеющиеся сведения о которой не достаточны для определения ее местоположения.
- Вновь образованная часть границы земельных участков, сведения о которой не достаточны для определения ее местоположения.
- ⊙ Базовая станция при спутниковых наблюдениях (GPS или ГЛОНАСС)
- △ Пункты опорной межевой сети (ОМС), (пункт ГГС)

-  Пункты съемочного обоснования, созданные при проведении кадастровых работ
-  Межевые знаки, которые использовались в качестве опорной сети или съемочного обоснования
-  Внемасштабный площадной участок, границы которого установлены декларативно
-  Граница субъекта Российской Федерации
-  Граница муниципального образования
-  Граница кадастрового округа
-  Граница кадастрового района
-  Граница кадастрового квартала

Подпись _____  (Лаврищев Сергей Сергеевич) Дата 25.07.2019г.

Место для оттиска печати (при наличии) лица, составившего описание местоположения границ объекта

ОПИСАНИЕ МЕСТОПОЛОЖЕНИЯ ГРАНИЦ

Граница деревни Заозерье

(наименование объекта, местоположение границ которого описано (далее - объект))

Раздел 1

Сведения об объекте

Сведения об объекте		
№ п/п	Характеристики объекта	Описание характеристик
1	2	3
1	Местоположение объекта	Ленинградская обл, Подпорожский р-н, Заозерье д
2	Площадь объекта +/- величина погрешности определения площади (Р+/- Дельта Р)	674796 кв.м ± 164 кв.м
3	Иные характеристики объекта	–

Раздел 2

Сведения о местоположении границ объекта					
1. Система координат <u>МСК-47, зона 3</u>					
2. Сведения о характерных точках границ объекта					
Обозначение характерных точек границ	Координаты, м		Метод определения координат характерной точки	Средняя квадратическая погрешность положения характерной точки (M_t), м	Описание обозначения точки на местности (при наличии)
	X	Y			
1	2	3	4	5	6
Граница1(1)	–	–	–	–	–
1	563623.73	3265717.95	Картометрический метод	0.10	–
2	563655.38	3265745.80	Картометрический метод	0.10	–
3	563764.25	3265752.13	Картометрический метод	0.10	–
4	563779.44	3265764.79	Картометрический метод	0.10	–
5	563788.30	3265785.04	Картометрический метод	0.10	–
6	563795.17	3265817.22	Картометрический метод	0.10	–
7	563785.37	3265850.83	Картометрический метод	0.10	–
8	563773.32	3265879.13	Картометрический метод	0.10	–
9	563712.17	3266015.06	Картометрический метод	0.10	–
10	563685.79	3266082.67	Картометрический метод	0.10	–
11	563575.55	3266381.07	Картометрический метод	0.10	–
12	563535.72	3266474.36	Картометрический метод	0.10	–
13	563511.60	3266522.06	Картометрический метод	0.10	–
14	563494.48	3266562.94	Картометрический метод	0.10	–
15	563484.18	3266593.34	Картометрический метод	0.10	–
16	563481.56	3266624.79	Картометрический метод	0.10	–
17	563483.83	3266717.21	Картометрический метод	0.10	–
18	563487.68	3266793.39	Картометрический метод	0.10	–
19	563379.86	3266775.43	Картометрический метод	0.10	–
20	563367.71	3266771.81	Картометрический метод	0.10	–
21	563328.15	3266765.59	Картометрический метод	0.10	–
22	563281.21	3266770.53	Картометрический метод	0.10	–
23	563192.29	3266770.53	Картометрический метод	0.10	–
24	563194.77	3266706.30	Картометрический метод	0.10	–
25	563196.68	3266670.71	Картометрический метод	0.10	–

26	563192.38	3266649.29	Картометрический метод	0.10	--
27	563196.07	3266629.72	Картометрический метод	0.10	--
28	563192.70	3266619.01	Картометрический метод	0.10	--
29	563189.02	3266613.81	Картометрический метод	0.10	--
30	563188.10	3266604.63	Картометрический метод	0.10	--
31	563189.32	3266579.65	Картометрический метод	0.10	--
32	563192.08	3266561.92	Картометрический метод	0.10	--
33	563196.68	3266545.70	Картометрический метод	0.10	--
34	563202.19	3266535.30	Картометрический метод	0.10	--
35	563202.80	3266524.71	Картометрический метод	0.10	--
36	563201.27	3266519.50	Картометрический метод	0.10	--
37	563200.96	3266514.61	Картометрический метод	0.10	--
38	563203.10	3266507.57	Картометрический метод	0.10	--
39	563202.57	3266493.36	Картометрический метод	0.10	--
40	563202.80	3266480.35	Картометрический метод	0.10	--
41	563204.64	3266475.75	Картометрический метод	0.10	--
42	563204.33	3266471.78	Картометрический метод	0.10	--
43	563200.96	3266469.64	Картометрический метод	0.10	--
44	563197.19	3266466.07	Картометрический метод	0.10	--
45	563196.07	3266461.07	Картометрический метод	0.10	--
46	563196.37	3266448.84	Картометрический метод	0.10	--
47	563197.60	3266445.17	Картометрический метод	0.10	--
48	563196.07	3266434.88	Картометрический метод	0.10	--
49	563192.38	3266425.09	Картометрический метод	0.10	--
50	563191.46	3266420.19	Картометрический метод	0.10	--
51	563188.71	3266415.91	Картометрический метод	0.10	--
52	563185.65	3266403.98	Картометрический метод	0.10	--
53	563186.26	3266395.41	Картометрический метод	0.10	--
54	563184.73	3266386.23	Картометрический метод	0.10	--
55	563179.84	3266375.03	Картометрический метод	0.10	--
56	563177.85	3266359.74	Картометрический метод	0.10	--
57	563178.92	3266351.47	Картометрический метод	0.10	--
58	563184.74	3266340.46	Картометрический метод	0.10	--
59	563194.85	3266328.38	Картометрический метод	0.10	--

60	563211.53	3266314.22	Картометрический метод	0.10	--
61	563218.11	3266310.25	Картометрический метод	0.10	--
62	563222.24	3266306.12	Картометрический метод	0.10	--
63	563222.24	3266300.46	Картометрический метод	0.10	--
64	563222.04	3266300.16	Картометрический метод	0.10	--
65	563219.79	3266295.11	Картометрический метод	0.10	--
66	563220.55	3266290.67	Картометрический метод	0.10	--
67	563221.93	3266286.23	Картометрический метод	0.10	--
68	563218.41	3266281.95	Картометрический метод	0.10	--
69	563216.12	3266276.14	Картометрический метод	0.10	--
70	563217.95	3266273.09	Картометрический метод	0.10	--
71	563220.71	3266267.57	Картометрический метод	0.10	--
72	563218.41	3266261.00	Картометрический метод	0.10	--
73	563213.82	3266252.82	Картометрический метод	0.10	--
74	563210.76	3266239.51	Картометрический метод	0.10	--
75	563210.15	3266232.78	Картометрический метод	0.10	--
76	563211.81	3266204.94	Картометрический метод	0.10	--
77	563206.91	3266178.71	Картометрический метод	0.10	--
78	563203.52	3266174.12	Картометрический метод	0.10	--
79	563201.15	3266170.39	Картометрический метод	0.10	--
80	563198.80	3266165.25	Картометрический метод	0.10	--
81	563194.67	3266160.66	Картометрический метод	0.10	--
82	563188.09	3266152.40	Картометрический метод	0.10	--
83	563181.05	3266140.01	Картометрический метод	0.10	--
84	563175.42	3266129.99	Картометрический метод	0.10	--
85	563167.47	3266114.39	Картометрический метод	0.10	--
86	563162.11	3266103.53	Картометрический метод	0.10	--
87	563153.39	3266091.45	Картометрический метод	0.10	--
88	563148.68	3266083.41	Картометрический метод	0.10	--
89	563146.51	3266079.04	Картометрический метод	0.10	--
90	563147.19	3266077.21	Картометрический метод	0.10	--
91	563149.57	3266075.69	Картометрический метод	0.10	--
92	563151.48	3266075.94	Картометрический метод	0.10	--
93	563152.81	3266075.77	Картометрический метод	0.10	--

94	563155.72	3266073.32	Картометрический метод	0.10	--
95	563157.25	3266069.95	Картометрический метод	0.10	--
96	563155.21	3266058.16	Картометрический метод	0.10	--
97	563148.82	3266046.06	Картометрический метод	0.10	--
98	563128.41	3266026.21	Картометрический метод	0.10	--
99	563123.94	3266021.94	Картометрический метод	0.10	--
100	563125.26	3266011.79	Картометрический метод	0.10	--
101	563121.19	3266007.59	Картометрический метод	0.10	--
102	563117.45	3265998.18	Картометрический метод	0.10	--
103	563119.87	3265994.66	Картометрический метод	0.10	--
104	563124.35	3265991.45	Картометрический метод	0.10	--
105	563129.55	3265982.93	Картометрический метод	0.10	--
106	563142.26	3265982.32	Картометрический метод	0.10	--
107	563149.86	3265979.15	Картометрический метод	0.10	--
108	563159.98	3265954.95	Картометрический метод	0.10	--
109	563159.98	3265950.97	Картометрический метод	0.10	--
110	563160.29	3265944.70	Картометрический метод	0.10	--
111	563161.66	3265939.96	Картометрический метод	0.10	--
112	563162.28	3265936.50	Картометрический метод	0.10	--
113	563162.12	3265932.83	Картометрический метод	0.10	--
114	563161.97	3265926.40	Картометрический метод	0.10	--
115	563161.80	3265921.28	Картометрический метод	0.10	--
116	563160.44	3265919.67	Картометрический метод	0.10	--
117	563160.29	3265916.76	Картометрический метод	0.10	--
118	563163.50	3265910.09	Картометрический метод	0.10	--
119	563166.56	3265905.04	Картометрический метод	0.10	--
120	563168.24	3265900.91	Картометрический метод	0.10	--
121	563168.55	3265897.40	Картометрический метод	0.10	--
122	563169.47	3265893.72	Картометрический метод	0.10	--
123	563168.24	3265868.41	Картометрический метод	0.10	--
124	563167.33	3265864.43	Картометрический метод	0.10	--
125	563167.94	3265859.08	Картометрический метод	0.10	--
126	563167.63	3265852.96	Картометрический метод	0.10	--
127	563168.55	3265845.16	Картометрический метод	0.10	--

128	563167.56	3265840.09	Картометрический метод	0.10	–
129	563166.67	3265837.32	Картометрический метод	0.10	–
130	563166.87	3265830.70	Картометрический метод	0.10	–
131	563167.44	3265824.32	Картометрический метод	0.10	–
132	563163.96	3265812.35	Картометрический метод	0.10	–
133	563163.81	3265807.91	Картометрический метод	0.10	–
134	563163.30	3265804.29	Картометрический метод	0.10	–
135	563160.44	3265797.67	Картометрический метод	0.10	–
136	563158.03	3265793.09	Картометрический метод	0.10	–
137	563156.00	3265791.39	Картометрический метод	0.10	–
138	563149.03	3265788.39	Картометрический метод	0.10	–
139	563144.17	3265785.65	Картометрический метод	0.10	–
140	563111.23	3265766.67	Картометрический метод	0.10	–
141	563092.77	3265749.60	Картометрический метод	0.10	–
142	563073.80	3265729.10	Картометрический метод	0.10	–
143	563059.33	3265720.00	Картометрический метод	0.10	–
144	563053.96	3265718.70	Картометрический метод	0.10	–
145	563001.55	3265719.62	Картометрический метод	0.10	–
146	562989.92	3265720.84	Картометрический метод	0.10	–
147	562984.72	3265722.53	Картометрический метод	0.10	–
148	562981.17	3265725.44	Картометрический метод	0.10	–
149	562979.36	3265726.81	Картометрический метод	0.10	–
150	562973.85	3265729.10	Картометрический метод	0.10	–
151	562966.66	3265736.90	Картометрический метод	0.10	–
152	562966.40	3265740.88	Картометрический метод	0.10	–
153	562965.78	3265742.40	Картометрический метод	0.10	–
154	562964.41	3265743.94	Картометрический метод	0.10	–
155	562959.67	3265746.08	Картометрический метод	0.10	–
156	562954.01	3265747.76	Картометрический метод	0.10	–
157	562947.43	3265748.53	Картометрический метод	0.10	–
158	562942.93	3265748.67	Картометрический метод	0.10	–
159	562933.25	3265747.30	Картометрический метод	0.10	–
160	562924.68	3265746.39	Картометрический метод	0.10	–
161	562922.52	3265745.54	Картометрический метод	0.10	–

162	562918.72	3265742.10	Картометрический метод	0.10	--
163	562914.89	3265737.67	Картометрический метод	0.10	--
164	562909.50	3265730.73	Картометрический метод	0.10	--
165	562908.68	3265728.40	Картометрический метод	0.10	--
166	562909.53	3265722.99	Картометрический метод	0.10	--
167	562910.91	3265718.86	Картометрический метод	0.10	--
168	562912.13	3265711.36	Картометрический метод	0.10	--
169	562911.06	3265706.21	Картометрический метод	0.10	--
170	562909.53	3265704.38	Картометрический метод	0.10	--
171	562898.97	3265691.23	Картометрический метод	0.10	--
172	562900.11	3265686.05	Картометрический метод	0.10	--
173	562902.34	3265682.66	Картометрический метод	0.10	--
174	562903.37	3265680.32	Картометрический метод	0.10	--
175	562897.14	3265665.07	Картометрический метод	0.10	--
176	562897.60	3265660.86	Картометрический метод	0.10	--
177	562899.13	3265657.38	Картометрический метод	0.10	--
178	562905.09	3265650.31	Картометрический метод	0.10	--
179	562917.60	3265640.37	Картометрический метод	0.10	--
180	562928.16	3265634.86	Картометрический метод	0.10	--
181	562959.80	3265624.50	Картометрический метод	0.10	--
182	562986.23	3265621.90	Картометрический метод	0.10	--
183	562992.65	3265618.99	Картометрический метод	0.10	--
184	562999.85	3265614.56	Картометрический метод	0.10	--
185	563004.86	3265607.12	Картометрический метод	0.10	--
186	563013.32	3265586.53	Картометрический метод	0.10	--
187	563014.93	3265582.79	Картометрический метод	0.10	--
188	563020.46	3265574.22	Картометрический метод	0.10	--
189	563041.77	3265534.88	Картометрический метод	0.10	--
190	563052.43	3265500.37	Картометрический метод	0.10	--
191	563045.70	3265473.76	Картометрический метод	0.10	--
192	563032.32	3265453.34	Картометрический метод	0.10	--
193	563028.86	3265433.64	Картометрический метод	0.10	--
194	563027.95	3265425.07	Картометрический метод	0.10	--
195	563023.61	3265412.92	Картометрический метод	0.10	--

196	563023.55	3265409.29	Картометрический метод	0.10	--
197	563023.41	3265407.29	Картометрический метод	0.10	--
198	563021.98	3265402.59	Картометрический метод	0.10	--
199	563021.44	3265402.03	Картометрический метод	0.10	--
200	563019.28	3265400.50	Картометрический метод	0.10	--
201	563016.50	3265397.77	Картометрический метод	0.10	--
202	563015.30	3265396.22	Картометрический метод	0.10	--
203	563013.93	3265390.41	Картометрический метод	0.10	--
204	563009.64	3265382.61	Картометрический метод	0.10	--
205	563007.65	3265376.64	Картометрический метод	0.10	--
206	563004.74	3265373.43	Картометрический метод	0.10	--
207	562982.60	3265355.65	Картометрический метод	0.10	--
208	562971.57	3265354.29	Картометрический метод	0.10	--
209	562963.93	3265350.09	Картометрический метод	0.10	--
210	562960.26	3265346.72	Картометрический метод	0.10	--
211	562953.88	3265340.66	Картометрический метод	0.10	--
212	562951.43	3265336.99	Картометрический метод	0.10	--
213	562950.21	3265333.62	Картометрический метод	0.10	--
214	562949.29	3265331.63	Картометрический метод	0.10	--
215	562948.89	3265331.38	Картометрический метод	0.10	--
216	562947.14	3265331.33	Картометрический метод	0.10	--
217	562945.46	3265330.76	Картометрический метод	0.10	--
218	562943.52	3265329.02	Картометрический метод	0.10	--
219	562939.95	3265323.37	Картометрический метод	0.10	--
220	562938.12	3265320.93	Картометрический метод	0.10	--
221	562934.14	3265317.87	Картометрический метод	0.10	--
222	562932.15	3265313.59	Картометрический метод	0.10	--
223	562931.08	3265307.47	Картометрический метод	0.10	--
224	562929.00	3265304.78	Картометрический метод	0.10	--
225	562925.41	3265299.51	Картометрический метод	0.10	--
226	562919.58	3265293.90	Картометрический метод	0.10	--
227	562917.14	3265289.94	Картометрический метод	0.10	--
228	562915.76	3265284.67	Картометрический метод	0.10	--
229	562914.70	3265280.75	Картометрический метод	0.10	--

230	562911.94	3265274.32	Картометрический метод	0.10	–
231	562911.81	3265272.76	Картометрический метод	0.10	–
232	562912.55	3265267.29	Картометрический метод	0.10	–
233	562911.94	3265261.78	Картометрический метод	0.10	–
234	562911.94	3265255.36	Картометрический метод	0.10	–
235	562912.80	3265248.83	Картометрический метод	0.10	–
236	562912.46	3265241.93	Картометрический метод	0.10	–
237	562938.66	3265234.36	Картометрический метод	0.10	–
238	562944.83	3265257.21	Картометрический метод	0.10	–
239	562981.31	3265250.41	Картометрический метод	0.10	–
240	563008.30	3265310.39	Картометрический метод	0.10	–
241	563029.16	3265345.14	Картометрический метод	0.10	–
242	563048.54	3265363.39	Картометрический метод	0.10	–
243	563092.14	3265377.11	Картометрический метод	0.10	–
244	563140.87	3265419.51	Картометрический метод	0.10	–
245	563308.37	3265556.94	Картометрический метод	0.10	–
246	563348.12	3265580.92	Картометрический метод	0.10	–
247	563376.65	3265674.12	Картометрический метод	0.10	–
248	563399.78	3265742.79	Картометрический метод	0.10	–
249	563402.75	3265748.54	Картометрический метод	0.10	–
250	563407.42	3265749.93	Картометрический метод	0.10	–
251	563432.76	3265742.79	Картометрический метод	0.10	–
252	563492.32	3265726.55	Картометрический метод	0.10	–
253	563575.33	3265713.78	Картометрический метод	0.10	–
254	563598.93	3265719.98	Картометрический метод	0.10	–
1	563623.73	3265717.95	Картометрический метод	0.10	–
Граница1(2)	–	–	–	–	–
255	562575.13	3265082.30	Картометрический метод	0.10	–
256	562578.62	3265086.61	Картометрический метод	0.10	–
257	562580.00	3265092.95	Картометрический метод	0.10	–
258	562578.25	3265109.39	Картометрический метод	0.10	–
259	562576.05	3265121.97	Картометрический метод	0.10	–
260	562576.14	3265127.85	Картометрический метод	0.10	–
261	562576.84	3265138.09	Картометрический метод	0.10	–

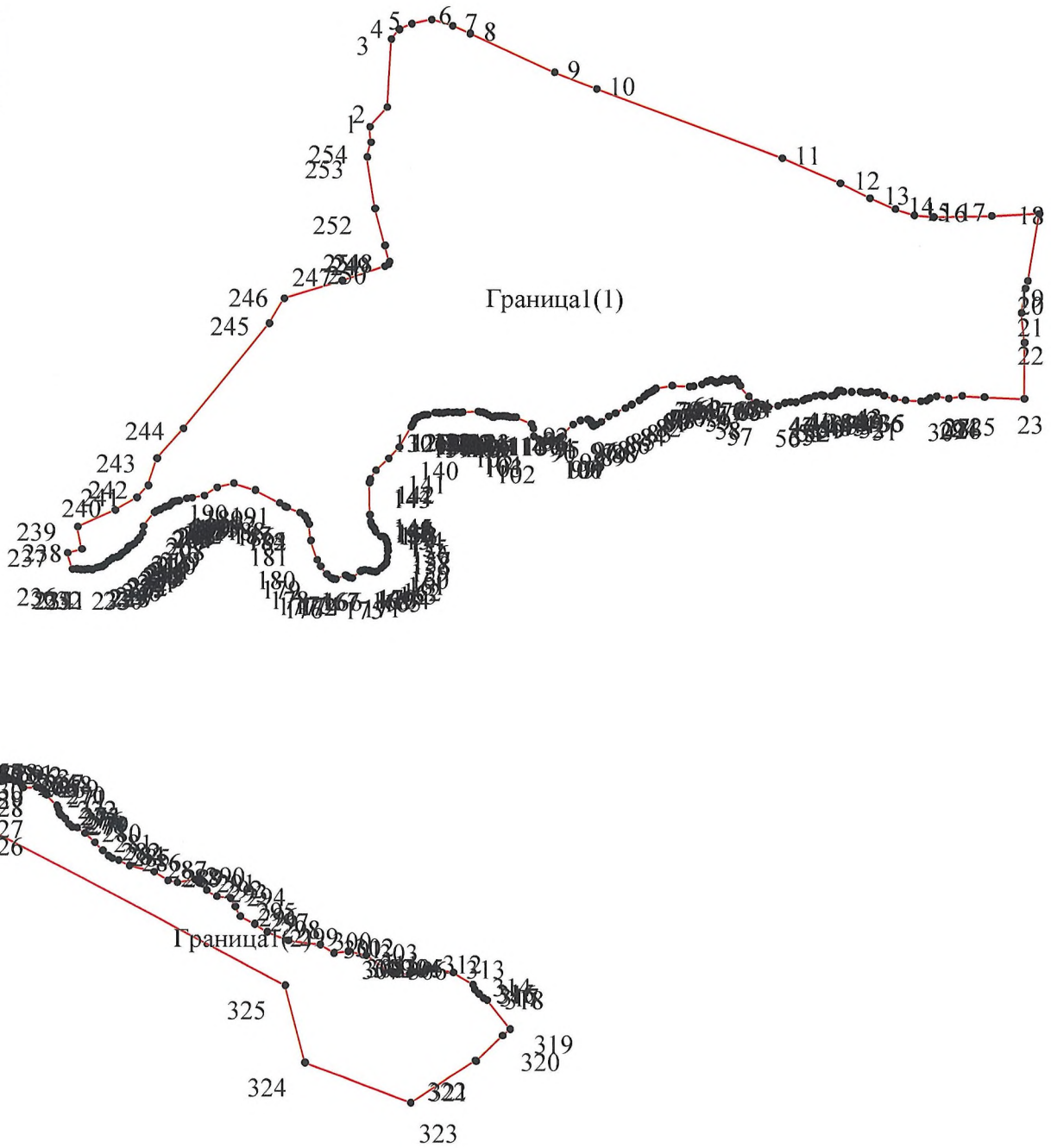
262	562575.40	3265145.22	Картометрический метод	0.10	--
263	562572.64	3265152.75	Картометрический метод	0.10	--
264	562569.06	3265157.79	Картометрический метод	0.10	--
265	562566.58	3265159.63	Картометрический метод	0.10	--
266	562560.80	3265162.85	Картометрический метод	0.10	--
267	562561.71	3265185.07	Картометрический метод	0.10	--
268	562560.43	3265191.50	Картометрический метод	0.10	--
269	562558.68	3265194.81	Картометрический метод	0.10	--
270	562554.55	3265198.85	Картометрический метод	0.10	--
271	562549.23	3265201.14	Картометрический метод	0.10	--
272	562532.03	3265217.43	Картометрический метод	0.10	--
273	562526.91	3265219.69	Картометрический метод	0.10	--
274	562519.47	3265221.72	Картометрический метод	0.10	--
275	562516.26	3265224.19	Картометрический метод	0.10	--
276	562511.02	3265230.72	Картометрический метод	0.10	--
277	562502.39	3265236.87	Картометрический метод	0.10	--
278	562497.89	3265241.82	Картометрический метод	0.10	--
279	562496.77	3265249.74	Картометрический метод	0.10	--
280	562488.25	3265262.58	Картометрический метод	0.10	--
281	562473.27	3265278.38	Картометрический метод	0.10	--
282	562460.05	3265290.87	Картометрический метод	0.10	--
283	562451.05	3265300.23	Картометрический метод	0.10	--
284	562447.38	3265306.11	Картометрический метод	0.10	--
285	562444.07	3265316.40	Картометрический метод	0.10	--
286	562435.17	3265333.94	Картометрический метод	0.10	--
287	562425.25	3265373.43	Картометрический метод	0.10	--
288	562410.92	3265395.47	Картометрический метод	0.10	--
289	562407.98	3265410.16	Картометрический метод	0.10	--
290	562412.76	3265438.82	Картометрический метод	0.10	--
291	562406.88	3265445.43	Картометрический метод	0.10	--
292	562395.49	3265457.55	Картометрический метод	0.10	--
293	562385.57	3265473.72	Картометрический метод	0.10	--
294	562382.64	3265495.76	Картометрический метод	0.10	--
295	562369.04	3265503.47	Картометрический метод	0.10	--

296	562353.61	3265511.19	Картометрический метод	0.10	--
297	562341.86	3265534.33	Картометрический метод	0.10	--
298	562329.37	3265554.53	Картометрический метод	0.10	--
299	562315.41	3265588.70	Картометрический метод	0.10	--
300	562308.80	3265640.13	Картометрический метод	0.10	--
301	562295.20	3265662.17	Картометрический метод	0.10	--
302	562298.14	3265685.31	Картометрический метод	0.10	--
303	562291.90	3265714.14	Картометрический метод	0.10	--
304	562266.37	3265752.54	Картометрический метод	0.10	--
305	562266.00	3265757.86	Картометрический метод	0.10	--
306	562262.51	3265763.75	Картометрический метод	0.10	--
307	562262.51	3265784.32	Картометрический метод	0.10	--
308	562265.63	3265791.67	Картометрический метод	0.10	--
309	562265.26	3265803.62	Картометрический метод	0.10	--
310	562267.82	3265809.76	Картометрический метод	0.10	--
311	562271.14	3265815.74	Картометрический метод	0.10	--
312	562270.96	3265824.18	Картометрический метод	0.10	--
313	562264.71	3265854.68	Картометрический метод	0.10	--
314	562245.35	3265885.89	Картометрический метод	0.10	--
315	562237.89	3265888.68	Картометрический метод	0.10	--
316	562230.73	3265895.47	Картометрический метод	0.10	--
317	562223.94	3265902.82	Картометрический метод	0.10	--
318	562220.62	3265909.26	Картометрический метод	0.10	--
319	562174.58	3265946.00	Картометрический метод	0.10	--
320	562164.11	3265933.89	Картометрический метод	0.10	--
321	562123.28	3265891.07	Картометрический метод	0.10	--
322	562124.62	3265890.11	Картометрический метод	0.10	--
323	562056.37	3265785.98	Картометрический метод	0.10	--
324	562121.33	3265615.44	Картометрический метод	0.10	--
325	562243.91	3265583.85	Картометрический метод	0.10	--
326	562501.92	3265094.02	Картометрический метод	0.10	--
327	562521.01	3265094.02	Картометрический метод	0.10	--
328	562557.73	3265081.53	Картометрический метод	0.10	--
329	562564.84	3265080.00	Картометрический метод	0.10	--

330	562571.00	3265080.00	Картометрический метод	0.10	–
255	562575.13	3265082.30	Картометрический метод	0.10	–
3. Сведения о характерных точках части (частей) границы объекта					
Обозначение характерных точек части границы	Координаты, м		Метод определения координат характерной точки	Средняя квадратическая погрешность положения характерной точки (M_t), м	Описание обозначения точки на местности (при наличии)
	X	Y			
1	2	3	4	5	6
–	–	–	–	–	–

Раздел 4

План границ объекта



Масштаб 1: 10000









Используемые условные знаки и обозначения:

Обозначения земельных участков, размеры которых не могут быть переданы в масштабе разделов графической части:

- Обозначение точки земельных участков, имеющиеся в ГКН сведения о границе которых достаточны для определения ее положения на местности.
- Обозначение точки земельных участков, имеющиеся в ГКН сведения о границе которых не достаточны для определения ее положения на местности.
- Обозначение точки земельных участков, представляющих собой единое землепользование с преобладанием обособленных участков, имеющиеся в ГКН сведения о границах которых достаточны для определения их положения на местности.
- Обозначение точки ранее учтенных земельных участков, представляющих собой единое землепользование с преобладанием обособленных участков, имеющиеся в ГКН сведения о границах которых не достаточны для определения их положения на местности.
- ==== Граница ранее учтенного земельного участка, представляющего собой единое землепользование с преобладанием условных участков, имеющиеся в ГКН сведения о границах которых достаточны для определения их положения на местности.
- Граница земельного участка, представляющего собой единое землепользование с преобладанием условных участков, имеющиеся в ГКН сведения о границах которых не достаточны для определения их положения на местности.

Обозначения земельных участков, размеры которых могут быть переданы в масштабе разделов графической части:

- Характерная точка границы, сведения о которой не позволяют однозначно определить ее положение на местности.
- Характерная точка границы, сведения о которой позволяют однозначно определить ее положение на местности.
- Существующая часть границы земельных участков, имеющиеся в ГКН сведения о которой достаточны для определения ее местоположения.
- Вновь образованная часть границы земельных участков, сведения о которой достаточны для определения ее местоположения.
- Существующая часть границы земельных участков, имеющиеся сведения о которой не достаточны для определения ее местоположения.
- Вновь образованная часть границы земельных участков, сведения о которой не достаточны для определения ее местоположения.
- ⊙ Базовая станция при спутниковых наблюдениях (GPS или ГЛОНАСС)
- △ Пункты опорной межевой сети (ОМС), (пункт ГГС)

-  Пункты съемочного обоснования, созданные при проведении кадастровых работ
-  Межевые знаки, которые использовались в качестве опорной сети или съемочного обоснования
-  Внемасштабный площадной участок, границы которого установлены декларативно
-  Граница субъекта Российской Федерации
-  Граница муниципального образования
-  Граница кадастрового округа
-  Граница кадастрового района
-  Граница кадастрового квартала

Подпись _____



(Лаврищев Сергей

Сергеевич)

Дата 25.07.2019 г.

Место для оттиска печати (при наличии) лица, составившего описание местоположения границ объекта

ОПИСАНИЕ МЕСТОПОЛОЖЕНИЯ ГРАНИЦ

Граница деревни Купецкое

(наименование объекта, местоположение границ которого описано (далее - объект))

Раздел 1

Сведения об объекте

Сведения об объекте		
№ п/п	Характеристики объекта	Описание характеристик
1	2	3
1	Местоположение объекта	187742, Ленинградская обл, Подпорожский р-н, Купецкое д
2	Площадь объекта +/- величина погрешности определения площади (Р+/- Дельта Р)	241950 кв.м ± 100 кв.м
3	Иные характеристики объекта	-

Раздел 2

Сведения о местоположении границ объекта					
1. Система координат <u>МСК-47, зона 3</u>					
2. Сведения о характерных точках границ объекта					
Обозначение характерных точек границ	Координаты, м		Метод определения координат характерной точки	Средняя квадратическая погрешность положения характерной точки (M _i), м	Описание обозначения точки на местности (при наличии)
	X	Y			
1	2	3	4	5	6
1	552211.87	3256047.03	Картометрический метод	0.10	–
2	552271.05	3256154.28	Картометрический метод	0.10	–
3	552376.64	3256290.49	Картометрический метод	0.10	–
4	552424.48	3256385.03	Картометрический метод	0.10	–
5	552449.93	3256483.62	Картометрический метод	0.10	–
6	552448.11	3256618.26	Картометрический метод	0.10	–
7	552415.32	3256677.78	Картометрический метод	0.10	–
8	552436.69	3256653.38	Картометрический метод	0.10	–
9	552398.01	3256713.35	Картометрический метод	0.10	–
10	552323.71	3256788.57	Картометрический метод	0.10	–
11	552303.43	3256778.68	Картометрический метод	0.10	–
12	552294.16	3256769.04	Картометрический метод	0.10	–
13	552282.97	3256758.36	Картометрический метод	0.10	–
14	552239.77	3256744.37	Картометрический метод	0.10	–
15	552168.62	3256720.48	Картометрический метод	0.10	–
16	552138.77	3256747.47	Картометрический метод	0.10	–
17	552105.60	3256748.94	Картометрический метод	0.10	–
18	552098.99	3256747.41	Картометрический метод	0.10	–
19	552095.43	3256737.25	Картометрический метод	0.10	–
20	552094.42	3256728.62	Картометрический метод	0.10	–
21	552097.47	3256723.53	Картометрический метод	0.10	–
22	552106.11	3256723.02	Картометрический метод	0.10	–
23	552106.11	3256694.06	Картометрический метод	0.10	–
24	552113.22	3256646.80	Картометрический метод	0.10	–
25	552117.80	3256606.15	Картометрический метод	0.10	–

26	552112.31	3256551.10	Картометрический метод	0.10	--
27	552121.47	3256529.73	Картометрический метод	0.10	--
28	552158.10	3256510.40	Картометрический метод	0.10	--
29	552180.31	3256510.40	Картометрический метод	0.10	--
30	552193.53	3256509.09	Картометрический метод	0.10	--
31	552200.75	3256502.88	Картометрический метод	0.10	--
32	552208.98	3256481.91	Картометрический метод	0.10	--
33	552208.98	3256417.81	Картометрический метод	0.10	--
34	552195.05	3256372.38	Картометрический метод	0.10	--
35	552176.42	3256337.43	Картометрический метод	0.10	--
36	552140.67	3256305.81	Картометрический метод	0.10	--
37	552104.17	3256285.53	Картометрический метод	0.10	--
38	552074.60	3256272.27	Картометрический метод	0.10	--
39	552049.44	3256267.70	Картометрический метод	0.10	--
40	552028.38	3256266.15	Картометрический метод	0.10	--
41	552022.80	3256268.52	Картометрический метод	0.10	--
42	551988.48	3256271.94	Картометрический метод	0.10	--
43	551954.68	3256239.67	Картометрический метод	0.10	--
44	551951.64	3256206.89	Картометрический метод	0.10	--
45	551947.32	3256181.98	Картометрический метод	0.10	--
46	551940.34	3256162.41	Картометрический метод	0.10	--
47	551923.68	3256127.10	Картометрический метод	0.10	--
48	551913.77	3256105.50	Картометрический метод	0.10	--
49	551901.06	3256083.64	Картометрический метод	0.10	--
50	551870.13	3256041.33	Картометрический метод	0.10	--
51	551842.12	3256010.45	Картометрический метод	0.10	--
52	551809.36	3255985.55	Картометрический метод	0.10	--
53	551772.78	3255968.77	Картометрический метод	0.10	--
54	551773.47	3255952.81	Картометрический метод	0.10	--
55	551847.75	3255968.07	Картометрический метод	0.10	--
56	551931.58	3255960.12	Картометрический метод	0.10	--
57	552058.04	3255952.00	Картометрический метод	0.10	--
58	552092.80	3255957.62	Картометрический метод	0.10	--
59	552103.85	3255964.20	Картометрический метод	0.10	--

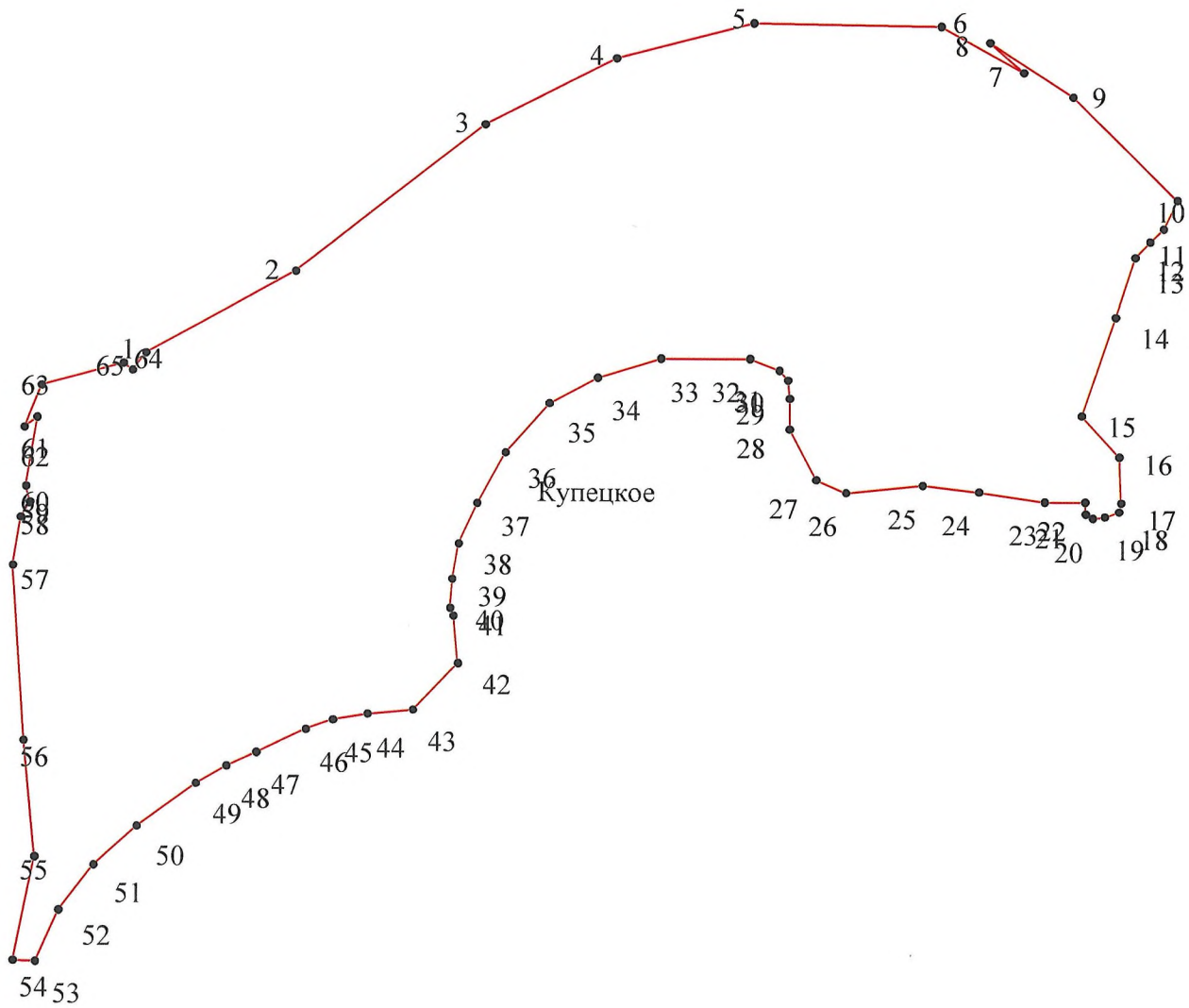
60	552115.14	3255961.23	Картометрический метод	0.10	–
61	552164.92	3255969.28	Картометрический метод	0.10	–
62	552157.80	3255960.13	Картометрический метод	0.10	–
63	552188.33	3255972.33	Картометрический метод	0.10	–
64	552204.48	3256031.02	Картометрический метод	0.10	–
65	552199.53	3256037.39	Картометрический метод	0.10	–
1	552211.87	3256047.03	Картометрический метод	0.10	–

3. Сведения о характерных точках части (частей) границы объекта

Обозначение характерных точек части границы	Координаты, м		Метод определения координат характерной точки	Средняя квадратическая погрешность положения характерной точки (M_t), м	Описание обозначения точки на местности (при наличии)
	X	Y			
1	2	3	4	5	6
–	–	–	–	–	–

Раздел 4

План границ объекта



Масштаб 1: 4900









Используемые условные знаки и обозначения:

Обозначения земельных участков, размеры которых не могут быть переданы в масштабе разделов графической части:

- Обозначение точки земельных участков, имеющиеся в ГКН сведения о границе которых достаточны для определения ее положения на местности.
- Обозначение точки земельных участков, имеющиеся в ГКН сведения о границе которых не достаточны для определения ее положения на местности.
- Обозначение точки земельных участков, представляющих собой единое землепользование с преобладанием обособленных участков, имеющиеся в ГКН сведения о границах которых достаточны для определения их положения на местности.
- Обозначение точки ранее учтенных земельных участков, представляющих собой единое землепользование с преобладанием обособленных участков, имеющиеся в ГКН сведения о границах которых не достаточны для определения их положения на местности.
- ==== Граница ранее учтенного земельного участка, представляющего собой единое землепользование с преобладанием условных участков, имеющиеся в ГКН сведения о границах которых достаточны для определения их положения на местности.
- Граница земельного участка, представляющего собой единое землепользование с преобладанием условных участков, имеющиеся в ГКН сведения о границах которых не достаточны для определения их положения на местности.

Обозначения земельных участков, размеры которых могут быть переданы в масштабе разделов графической части:

- Характерная точка границы, сведения о которой не позволяют однозначно определить ее положение на местности.
- Характерная точка границы, сведения о которой позволяют однозначно определить ее положение на местности.
- Существующая часть границы земельных участков, имеющиеся в ГКН сведения о которой достаточны для определения ее местоположения.
- Вновь образованная часть границы земельных участков, сведения о которой достаточны для определения ее местоположения.
- Существующая часть границы земельных участков, имеющиеся сведения о которой не достаточны для определения ее местоположения.
- Вновь образованная часть границы земельных участков, сведения о которой не достаточны для определения ее местоположения.
- ⊙ Базовая станция при спутниковых наблюдениях (GPS или ГЛОНАСС)
- △ Пункты опорной межевой сети (ОМС), (пункт ГГС)

-  Пункты съемочного обоснования, созданные при проведении кадастровых работ
-  Межевые знаки, которые использовались в качестве опорной сети или съемочного обоснования
-  Внемасштабный площадной участок, границы которого установлены декларативно
-  Граница субъекта Российской Федерации
-  Граница муниципального образования
-  Граница кадастрового округа
-  Граница кадастрового района
-  Граница кадастрового квартала

Подпись _____ (Лаврищев Сергей Сергеевич) Дата 25.07.2019г.

Место для оттиска печати (при наличии) лица, составившего описание местоположения границ объекта

ОПИСАНИЕ МЕСТОПОЛОЖЕНИЯ ГРАНИЦ

Граница деревни Курпово

(наименование объекта, местоположение границ которого описано (далее - объект))

Раздел 1

Сведения об объекте

Сведения об объекте		
№ п/п	Характеристики объекта	Описание характеристик
1	2	3
1	Местоположение объекта	Ленинградская обл, Подпорожский р-н, Курпово д
2	Площадь объекта +/- величина погрешности определения площади (Р+/- Дельта Р)	498449 кв.м ± 160 кв.м
3	Иные характеристики объекта	–

Раздел 2

Сведения о местоположении границ объекта					
1. Система координат <u>МСК-47, зона 3</u>					
2. Сведения о характерных точках границ объекта					
Обозначение характерных точек границ	Координаты, м		Метод определения координат характерной точки	Средняя квадратическая погрешность положения характерной точки (M _t), м	Описание обозначения точки на местности (при наличии)
	X	Y			
1	2	3	4	5	6
1	551863.38	3255902.13	Картометрический метод	0.10	--
2	551868.81	3255898.51	Картометрический метод	0.10	--
3	551879.87	3255898.98	Картометрический метод	0.10	--
4	551885.97	3255897.84	Картометрический метод	0.10	--
5	551891.63	3255897.43	Картометрический метод	0.10	--
6	551895.88	3255896.09	Картометрический метод	0.10	--
7	551879.57	3255877.81	Картометрический метод	0.10	--
8	551896.30	3255895.94	Картометрический метод	0.10	--
9	551900.21	3255894.51	Картометрический метод	0.10	--
10	551902.64	3255893.89	Картометрический метод	0.10	--
11	551907.55	3255893.46	Картометрический метод	0.10	--
12	551909.20	3255893.64	Картометрический метод	0.10	--
13	551911.41	3255894.11	Картометрический метод	0.10	--
14	551912.51	3255894.13	Картометрический метод	0.10	--
15	551914.35	3255893.78	Картометрический метод	0.10	--
16	551917.95	3255892.60	Картометрический метод	0.10	--
17	551919.57	3255891.77	Картометрический метод	0.10	--
18	551921.67	3255890.57	Картометрический метод	0.10	--
19	551922.81	3255890.22	Картометрический метод	0.10	--
20	551924.14	3255890.18	Картометрический метод	0.10	--
21	551925.92	3255890.36	Картометрический метод	0.10	--
22	551926.81	3255890.41	Картометрический метод	0.10	--
23	551928.43	3255890.40	Картометрический метод	0.10	--
24	551929.24	3255890.22	Картометрический метод	0.10	--
25	551929.92	3255889.65	Картометрический метод	0.10	--

26	551930.49	3255888.53	Картометрический метод	0.10	–
27	551930.86	3255888.03	Картометрический метод	0.10	–
28	551932.78	3255886.24	Картометрический метод	0.10	–
29	551933.91	3255885.65	Картометрический метод	0.10	–
30	551935.14	3255885.48	Картометрический метод	0.10	–
31	551937.63	3255885.93	Картометрический метод	0.10	–
32	551943.25	3255887.74	Картометрический метод	0.10	–
33	551944.65	3255888.45	Картометрический метод	0.10	–
34	551946.52	3255889.47	Картометрический метод	0.10	–
35	551947.45	3255889.74	Картометрический метод	0.10	–
36	551948.69	3255889.54	Картометрический метод	0.10	–
37	551951.17	3255887.93	Картометрический метод	0.10	–
38	551952.40	3255886.71	Картометрический метод	0.10	–
39	551953.85	3255885.03	Картометрический метод	0.10	–
40	551954.79	3255884.60	Картометрический метод	0.10	–
41	551959.37	3255884.03	Картометрический метод	0.10	–
42	551963.22	3255883.46	Картометрический метод	0.10	–
43	551965.95	3255883.41	Картометрический метод	0.10	–
44	551967.78	3255883.64	Картометрический метод	0.10	–
45	551971.42	3255884.41	Картометрический метод	0.10	–
46	551973.22	3255885.22	Картометрический метод	0.10	–
47	551975.46	3255886.61	Картометрический метод	0.10	–
48	551976.67	3255886.98	Картометрический метод	0.10	–
49	551978.47	3255887.09	Картометрический метод	0.10	–
50	551982.10	3255886.70	Картометрический метод	0.10	–
51	551988.68	3255885.08	Картометрический метод	0.10	–
52	551995.24	3255884.14	Картометрический метод	0.10	–
53	551998.51	3255884.03	Картометрический метод	0.10	–
54	552000.71	3255884.28	Картометрический метод	0.10	–
55	552003.63	3255884.87	Картометрический метод	0.10	–
56	552005.09	3255885.08	Картометрический метод	0.10	–
57	552008.75	3255885.28	Картометрический метод	0.10	–
58	552016.05	3255885.17	Картометрический метод	0.10	–
59	552017.97	3255884.70	Картометрический метод	0.10	–

60	552020.51	3255883.73	Картометрический метод	0.10	--
61	552021.77	3255883.55	Картометрический метод	0.10	--
62	552023.78	3255883.97	Картометрический метод	0.10	--
63	552026.44	3255885.00	Картометрический метод	0.10	--
64	552027.78	3255885.36	Картометрический метод	0.10	--
65	552031.37	3255885.84	Картометрический метод	0.10	--
66	552033.12	3255885.55	Картометрический метод	0.10	--
67	552034.97	3255884.50	Картометрический метод	0.10	--
68	552037.21	3255882.65	Картометрический метод	0.10	--
69	552038.40	3255881.85	Картометрический метод	0.10	--
70	552043.17	3255879.08	Картометрический метод	0.10	--
71	552044.86	3255878.58	Картометрический метод	0.10	--
72	552045.74	3255878.52	Картометрический метод	0.10	--
73	552053.08	3255878.61	Картометрический метод	0.10	--
74	552053.08	3255878.61	Картометрический метод	0.10	--
75	552064.73	3255877.65	Картометрический метод	0.10	--
76	552077.52	3255875.53	Картометрический метод	0.10	--
77	552080.74	3255875.03	Картометрический метод	0.10	--
78	552082.86	3255873.92	Картометрический метод	0.10	--
79	552084.97	3255872.83	Картометрический метод	0.10	--
80	552090.21	3255871.72	Картометрический метод	0.10	--
81	552101.39	3255870.21	Картометрический метод	0.10	--
82	552108.80	3255869.81	Картометрический метод	0.10	--
83	552114.74	3255870.11	Картометрический метод	0.10	--
84	552068.23	3255552.53	Картометрический метод	0.10	--
85	552023.08	3255391.22	Картометрический метод	0.10	--
86	551978.65	3255328.74	Картометрический метод	0.10	--
87	552032.23	3255274.76	Картометрический метод	0.10	--
88	552048.83	3255021.03	Картометрический метод	0.10	--
89	551999.84	3254987.91	Картометрический метод	0.10	--
90	551985.55	3254957.51	Картометрический метод	0.10	--
91	551979.08	3254949.17	Картометрический метод	0.10	--
92	551949.02	3254878.77	Картометрический метод	0.10	--
93	551927.40	3254828.96	Картометрический метод	0.10	--

94	551903.38	3254777.13	Картометрический метод	0.10	–
95	551779.90	3254495.68	Картометрический метод	0.10	–
96	551764.24	3254471.64	Картометрический метод	0.10	–
97	551667.13	3254364.58	Картометрический метод	0.10	–
98	551487.76	3254183.59	Картометрический метод	0.10	–
99	551216.33	3253908.58	Картометрический метод	0.10	–
100	551166.91	3253956.51	Картометрический метод	0.10	–
101	551160.21	3253964.76	Картометрический метод	0.10	–
102	551171.02	3253973.52	Картометрический метод	0.10	–
103	551245.52	3254029.06	Картометрический метод	0.10	–
104	551273.60	3254040.65	Картометрический метод	0.10	–
105	551289.58	3254049.41	Картометрический метод	0.10	–
106	551370.72	3254122.83	Картометрический метод	0.10	–
107	551386.29	3254137.64	Картометрический метод	0.10	–
108	551390.17	3254141.50	Картометрический метод	0.10	–
109	551397.25	3254147.55	Картометрический метод	0.10	–
110	551420.04	3254167.77	Картометрический метод	0.10	–
111	551470.66	3254210.28	Картометрический метод	0.10	–
112	551480.83	3254219.42	Картометрический метод	0.10	–
113	551460.04	3254240.61	Картометрический метод	0.10	–
114	551454.04	3254248.66	Картометрический метод	0.10	–
115	551440.26	3254260.64	Картометрический метод	0.10	–
116	551433.82	3254266.82	Картометрический метод	0.10	–
117	551427.77	3254272.62	Картометрический метод	0.10	–
118	551419.66	3254280.73	Картометрический метод	0.10	–
119	551417.73	3254283.05	Картометрический метод	0.10	–
120	551407.29	3254294.51	Картометрический метод	0.10	–
121	551401.37	3254301.21	Картометрический метод	0.10	–
122	551414.38	3254309.04	Картометрический метод	0.10	–
123	551444.51	3254330.59	Картометрический метод	0.10	–
124	551456.77	3254344.82	Картометрический метод	0.10	–
125	551498.56	3254408.82	Картометрический метод	0.10	–
126	551529.53	3254439.49	Картометрический метод	0.10	–
127	551654.91	3254510.91	Картометрический метод	0.10	–

128	551738.46	3254619.15	Картометрический метод	0.10	–
129	551743.48	3254632.96	Картометрический метод	0.10	–
130	551784.70	3254711.05	Картометрический метод	0.10	–
131	551780.62	3254719.58	Картометрический метод	0.10	–
132	551782.85	3254723.80	Картометрический метод	0.10	–
133	551827.39	3254768.15	Картометрический метод	0.10	–
134	551850.47	3254822.00	Картометрический метод	0.10	–
135	551852.36	3254832.07	Картометрический метод	0.10	–
136	551856.93	3254837.67	Картометрический метод	0.10	–
137	551867.18	3254891.41	Картометрический метод	0.10	–
138	551864.89	3254910.11	Картометрический метод	0.10	–
139	551890.42	3255057.32	Картометрический метод	0.10	–
140	551894.94	3255072.86	Картометрический метод	0.10	–
141	551888.01	3255200.43	Картометрический метод	0.10	–
142	551845.06	3255299.79	Картометрический метод	0.10	–
143	551803.13	3255350.77	Картометрический метод	0.10	–
144	551729.19	3255382.35	Картометрический метод	0.10	–
145	551706.31	3255382.97	Картометрический метод	0.10	–
146	551698.26	3255385.64	Картометрический метод	0.10	–
147	551659.13	3255377.55	Картометрический метод	0.10	–
148	551645.21	3255368.36	Картометрический метод	0.10	–
149	551547.24	3255326.51	Картометрический метод	0.10	–
150	551537.50	3255311.83	Картометрический метод	0.10	–
151	551522.99	3255299.02	Картометрический метод	0.10	–
152	551516.30	3255293.56	Картометрический метод	0.10	–
153	551527.04	3255297.14	Картометрический метод	0.10	–
154	551529.40	3255294.13	Картометрический метод	0.10	–
155	551523.18	3255286.32	Картометрический метод	0.10	–
156	551501.89	3255275.30	Картометрический метод	0.10	–
157	551484.81	3255265.64	Картометрический метод	0.10	–
158	551477.67	3255257.40	Картометрический метод	0.10	–
159	551466.68	3255251.74	Картометрический метод	0.10	–
160	551466.78	3255246.45	Картометрический метод	0.10	–
161	551478.97	3255246.25	Картометрический метод	0.10	–

162	551485.94	3255248.13	Картометрический метод	0.10	--
163	551492.89	3255256.88	Картометрический метод	0.10	--
164	551497.62	3255257.45	Картометрический метод	0.10	--
165	551515.07	3255271.55	Картометрический метод	0.10	--
166	551519.61	3255273.87	Картометрический метод	0.10	--
167	551523.09	3255269.13	Картометрический метод	0.10	--
168	551519.65	3255261.61	Картометрический метод	0.10	--
169	551512.21	3255252.12	Картометрический метод	0.10	--
170	551510.61	3255247.61	Картометрический метод	0.10	--
171	551505.51	3255245.91	Картометрический метод	0.10	--
172	551495.16	3255237.82	Картометрический метод	0.10	--
173	551481.49	3255230.66	Картометрический метод	0.10	--
174	551447.39	3255217.81	Картометрический метод	0.10	--
175	551417.42	3255218.57	Картометрический метод	0.10	--
176	551409.80	3255221.71	Картометрический метод	0.10	--
177	551390.92	3255236.03	Картометрический метод	0.10	--
178	551369.54	3255267.43	Картометрический метод	0.10	--
179	551365.02	3255307.06	Картометрический метод	0.10	--
180	551362.39	3255319.60	Картометрический метод	0.10	--
181	551367.65	3255366.55	Картометрический метод	0.10	--
182	551374.32	3255396.65	Картометрический метод	0.10	--
183	551378.03	3255400.76	Картометрический метод	0.10	--
184	551378.53	3255412.78	Картометрический метод	0.10	--
185	551381.29	3255418.02	Картометрический метод	0.10	--
186	551385.69	3255417.89	Картометрический метод	0.10	--
187	551388.26	3255411.06	Картометрический метод	0.10	--
188	551386.78	3255400.87	Картометрический метод	0.10	--
189	551382.08	3255391.42	Картометрический метод	0.10	--
190	551377.24	3255385.38	Картометрический метод	0.10	--
191	551377.92	3255375.04	Картометрический метод	0.10	--
192	551383.36	3255376.24	Картометрический метод	0.10	--
193	551395.23	3255411.73	Картометрический метод	0.10	--
194	551393.61	3255417.40	Картометрический метод	0.10	--
195	551395.69	3255422.13	Картометрический метод	0.10	--

196	551396.67	3255448.03	Картометрический метод	0.10	--
197	551403.73	3255458.01	Картометрический метод	0.10	--
198	551409.40	3255486.77	Картометрический метод	0.10	--
199	551408.45	3255502.90	Картометрический метод	0.10	--
200	551415.91	3255518.49	Картометрический метод	0.10	--
201	551429.22	3255561.50	Картометрический метод	0.10	--
202	551430.92	3255569.88	Картометрический метод	0.10	--
203	551435.96	3255577.73	Картометрический метод	0.10	--
204	551451.99	3255609.58	Картометрический метод	0.10	--
205	551464.99	3255625.96	Картометрический метод	0.10	--
206	551471.12	3255627.11	Картометрический метод	0.10	--
207	551502.34	3255690.69	Картометрический метод	0.10	--
208	551498.19	3255707.79	Картометрический метод	0.10	--
209	551514.55	3255735.47	Картометрический метод	0.10	--
210	551519.34	3255735.72	Картометрический метод	0.10	--
211	551520.47	3255736.73	Картометрический метод	0.10	--
212	551518.08	3255740.75	Картометрический метод	0.10	--
213	551521.47	3255750.06	Картометрический метод	0.10	--
214	551521.73	3255757.48	Картометрический метод	0.10	--
215	551533.93	3255770.59	Картометрический метод	0.10	--
216	551537.61	3255771.09	Картометрический метод	0.10	--
217	551537.38	3255766.09	Картометрический метод	0.10	--
218	551539.50	3255765.36	Картометрический метод	0.10	--
219	551545.27	3255769.97	Картометрический метод	0.10	--
220	551546.83	3255773.65	Картометрический метод	0.10	--
221	551544.99	3255778.17	Картометрический метод	0.10	--
222	551546.94	3255781.48	Картометрический метод	0.10	--
223	551553.46	3255783.01	Картометрический метод	0.10	--
224	551561.92	3255781.47	Картометрический метод	0.10	--
225	551565.27	3255776.38	Картометрический метод	0.10	--
226	551566.72	3255762.85	Картометрический метод	0.10	--
227	551565.59	3255760.96	Картометрический метод	0.10	--
228	551563.32	3255759.70	Картометрический метод	0.10	--
229	551560.81	3255760.33	Картометрический метод	0.10	--

230	551556.02	3255765.49	Картометрический метод	0.10	--
231	551529.72	3255731.53	Картометрический метод	0.10	--
232	551532.74	3255726.75	Картометрический метод	0.10	--
233	551537.02	3255727.75	Картометрический метод	0.10	--
234	551551.11	3255736.68	Картометрический метод	0.10	--
235	551552.63	3255736.05	Картометрический метод	0.10	--
236	551552.50	3255734.04	Картометрический метод	0.10	--
237	551546.58	3255718.32	Картометрический метод	0.10	--
238	551547.34	3255716.05	Картометрический метод	0.10	--
239	551552.25	3255716.93	Картометрический метод	0.10	--
240	551575.03	3255737.94	Картометрический метод	0.10	--
241	551576.66	3255747.13	Картометрический метод	0.10	--
242	551582.58	3255752.66	Картометрический метод	0.10	--
243	551587.99	3255762.22	Картометрический метод	0.10	--
244	551592.48	3255764.83	Картометрический метод	0.10	--
245	551601.29	3255775.40	Картометрический метод	0.10	--
246	551609.35	3255778.65	Картометрический метод	0.10	--
247	551610.69	3255780.76	Картометрический метод	0.10	--
248	551608.81	3255788.81	Картометрический метод	0.10	--
249	551611.07	3255791.64	Картометрический метод	0.10	--
250	551614.04	3255792.34	Картометрический метод	0.10	--
251	551618.56	3255800.81	Картометрический метод	0.10	--
252	551621.77	3255800.77	Картометрический метод	0.10	--
253	551629.86	3255808.86	Картометрический метод	0.10	--
254	551642.47	3255814.35	Картометрический метод	0.10	--
255	551647.70	3255819.15	Картометрический метод	0.10	--
256	551653.59	3255822.04	Картометрический метод	0.10	--
257	551659.00	3255822.96	Картометрический метод	0.10	--
258	551660.13	3255825.51	Картометрический метод	0.10	--
259	551668.75	3255826.21	Картометрический метод	0.10	--
260	551704.13	3255850.84	Картометрический метод	0.10	--
261	551720.11	3255857.25	Картометрический метод	0.10	--
262	551724.67	3255862.59	Картометрический метод	0.10	--
263	551729.28	3255862.86	Картометрический метод	0.10	--

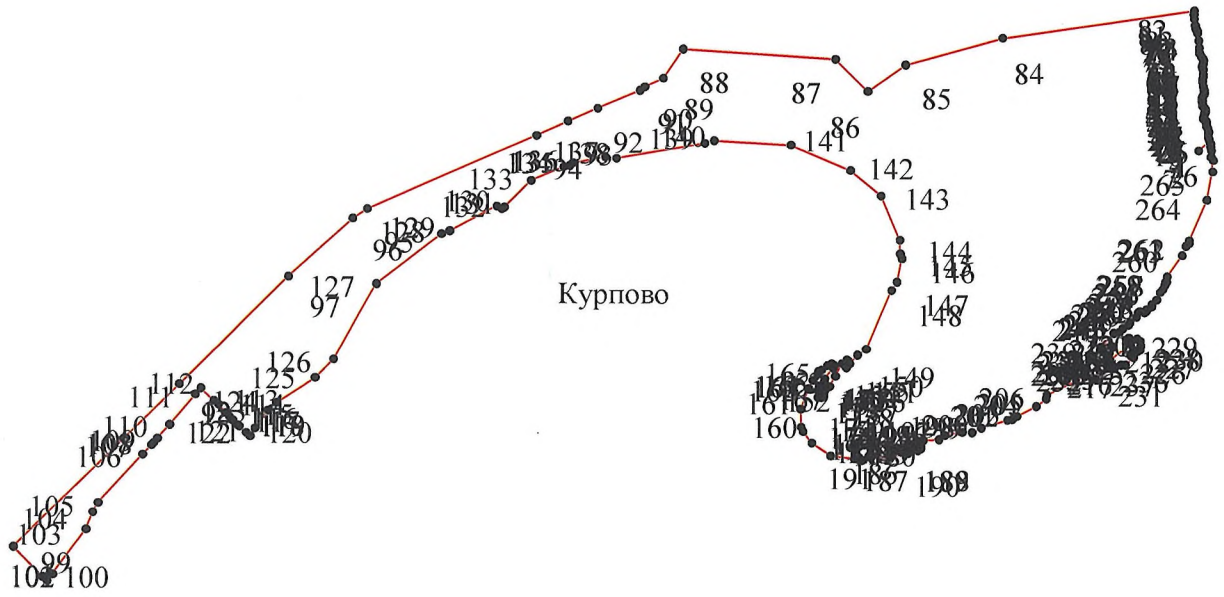
264	551797.25	3255891.75	Картометрический метод	0.10	–
265	551844.10	3255901.08	Картометрический метод	0.10	–
1	551863.38	3255902.13	Картометрический метод	0.10	–

3. Сведения о характерных точках части (частей) границы объекта

Обозначение характерных точек части границы	Координаты, м		Метод определения координат характерной точки	Средняя квадратическая погрешность положения характерной точки (M ₁), м	Описание обозначения точки на местности (при наличии)
	X	Y			
1	2	3	4	5	6
–	–	–	–	–	–

Раздел 4

План границ объекта



Масштаб 1: 12000









Используемые условные знаки и обозначения:


Обозначения земельных участков, размеры которых не могут быть переданы в масштабе разделов графической части:

- Обозначение точки земельных участков, имеющиеся в ГКН сведения о границе которых достаточны для определения ее положения на местности.
- Обозначение точки земельных участков, имеющиеся в ГКН сведения о границе которых не достаточны для определения ее положения на местности.
- Обозначение точки земельных участков, представляющих собой единое землепользование с преобладанием обособленных участков, имеющиеся в ГКН сведения о границах которых достаточны для определения их положения на местности.
- Обозначение точки ранее учтенных земельных участков, представляющих собой единое землепользование с преобладанием обособленных участков, имеющиеся в ГКН сведения о границах которых не достаточны для определения их положения на местности.
- ==== Граница ранее учтенного земельного участка, представляющего собой единое землепользование с преобладанием условных участков, имеющиеся в ГКН сведения о границах которых достаточны для определения их положения на местности.
- ===== Граница земельного участка, представляющего собой единое землепользование с преобладанием условных участков, имеющиеся в ГКН сведения о границах которых не достаточны для определения их положения на местности.

Обозначения земельных участков, размеры которых могут быть переданы в масштабе разделов графической части:

- Характерная точка границы, сведения о которой не позволяют однозначно определить ее положение на местности.
- Характерная точка границы, сведения о которой позволяют однозначно определить ее положение на местности.
- Существующая часть границы земельных участков, имеющиеся в ГКН сведения о которой достаточны для определения ее местоположения.
- Вновь образованная часть границы земельных участков, сведения о которой достаточны для определения ее местоположения.
- - - - - Существующая часть границы земельных участков, имеющиеся сведения о которой не достаточны для определения ее местоположения.
- - - - - Вновь образованная часть границы земельных участков, сведения о которой не достаточны для определения ее местоположения.
- ⊙ Базовая станция при спутниковых наблюдениях (GPS или ГЛОНАСС)
- △ Пункты опорной межевой сети (ОМС), (пункт ГГС)

-  Пункты съемочного обоснования, созданные при проведении кадастровых работ
-  Межевые знаки, которые использовались в качестве опорной сети или съемочного обоснования
-  Внемасштабный площадной участок, границы которого установлены декларативно
-  Граница субъекта Российской Федерации
-  Граница муниципального образования
-  Граница кадастрового округа
-  Граница кадастрового района
-  Граница кадастрового квартала

Подпись  (Лаврищев Сергей Сергеевич) Дата 25.07.2019г.

Место для оттиска печати (при наличии) лица, составившего описание местоположения границ объекта

ОПИСАНИЕ МЕСТОПОЛОЖЕНИЯ ГРАНИЦ

Граница деревни Согиницы

(наименование объекта, местоположение границ которого описано (далее - объект))

Раздел 1

Сведения об объекте

Сведения об объекте		
№ п/п	Характеристики объекта	Описание характеристик
1	2	3
1	Местоположение объекта	187742, Ленинградская обл, Подпорожский р-н, Согиницы д
2	Площадь объекта +/- величина погрешности определения площади (Р+/- Дельта Р)	654640 кв.м ± 191 кв.м
3	Иные характеристики объекта	—

Раздел 2

Сведения о местоположении границ объекта					
1. Система координат <u>МСК-47, зона 3</u>					
2. Сведения о характерных точках границ объекта					
Обозначение характерных точек границ	Координаты, м		Метод определения координат характерной точки	Средняя квадратическая погрешность положения характерной точки (M_t), м	Описание обозначения точки на местности (при наличии)
	X	Y			
1	2	3	4	5	6
Граница1(1)	–	–	–	–	–
1	563589.08	3257400.67	Картометрический метод	0.10	–
2	563596.53	3257418.48	Картометрический метод	0.10	–
3	563581.31	3257446.97	Картометрический метод	0.10	–
4	563582.28	3257473.85	Картометрический метод	0.10	–
5	563558.22	3257501.66	Картометрический метод	0.10	–
6	563467.76	3257532.12	Картометрический метод	0.10	–
7	563445.98	3257531.13	Картометрический метод	0.10	–
8	563423.37	3257522.15	Картометрический метод	0.10	–
9	563363.61	3257488.47	Картометрический метод	0.10	–
10	563326.53	3257470.85	Картометрический метод	0.10	–
11	563290.33	3257444.44	Картометрический метод	0.10	–
12	563254.78	3257421.50	Картометрический метод	0.10	–
13	563246.63	3257412.07	Картометрический метод	0.10	–
14	563258.04	3257405.89	Картометрический метод	0.10	–
15	563337.88	3257390.86	Картометрический метод	0.10	–
16	563423.39	3257397.20	Картометрический метод	0.10	–
17	563568.36	3257393.55	Картометрический метод	0.10	–
1	563589.08	3257400.67	Картометрический метод	0.10	–
Граница1(2)	–	–	–	–	–
18	563554.21	3257548.57	Картометрический метод	0.10	–
19	563563.20	3257562.07	Картометрический метод	0.10	–
20	563561.37	3257563.70	Картометрический метод	0.10	–
21	563558.24	3257583.26	Картометрический метод	0.10	–
22	563556.39	3257625.93	Картометрический метод	0.10	–
23	563562.34	3257627.20	Картометрический метод	0.10	–

24	563575.71	3257626.99	Картометрический метод	0.10	--
25	563575.66	3257627.20	Картометрический метод	0.10	--
26	563575.51	3257627.52	Картометрический метод	0.10	--
27	563574.49	3257629.62	Картометрический метод	0.10	--
28	563570.63	3257633.07	Картометрический метод	0.10	--
29	563561.74	3257633.21	Картометрический метод	0.10	--
30	563545.14	3257624.42	Картометрический метод	0.10	--
31	563526.20	3257638.36	Картометрический метод	0.10	--
32	563482.52	3257658.01	Картометрический метод	0.10	--
33	563462.90	3257664.68	Картометрический метод	0.10	--
34	563442.88	3257668.27	Картометрический метод	0.10	--
35	563402.73	3257671.71	Картометрический метод	0.10	--
36	563370.55	3257672.25	Картометрический метод	0.10	--
37	563325.74	3257668.70	Картометрический метод	0.10	--
38	563284.19	3257657.91	Картометрический метод	0.10	--
39	563255.36	3257668.11	Картометрический метод	0.10	--
40	563231.81	3257679.01	Картометрический метод	0.10	--
41	563216.69	3257682.18	Картометрический метод	0.10	--
42	563186.84	3257685.29	Картометрический метод	0.10	--
43	563142.51	3257691.32	Картометрический метод	0.10	--
44	563077.47	3257681.12	Картометрический метод	0.10	--
45	563071.14	3257677.34	Картометрический метод	0.10	--
46	563044.62	3257667.56	Картометрический метод	0.10	--
47	563041.86	3257672.91	Картометрический метод	0.10	--
48	563036.41	3257695.18	Картометрический метод	0.10	--
49	563040.34	3257721.57	Картометрический метод	0.10	--
50	563049.99	3257755.70	Картометрический метод	0.10	--
51	563069.21	3257802.58	Картометрический метод	0.10	--
52	563076.88	3257824.35	Картометрический метод	0.10	--
53	563072.04	3257825.82	Картометрический метод	0.10	--
54	563046.68	3257801.24	Картометрический метод	0.10	--
55	562950.38	3257727.56	Картометрический метод	0.10	--
56	562703.49	3257563.59	Картометрический метод	0.10	--
57	562593.14	3257489.82	Картометрический метод	0.10	--

58	562549.50	3257463.11	Картометрический метод	0.10	–
59	562540.30	3257458.48	Картометрический метод	0.10	–
60	562498.97	3257448.06	Картометрический метод	0.10	–
61	562398.58	3257433.39	Картометрический метод	0.10	–
62	562243.09	3257407.56	Картометрический метод	0.10	–
63	562234.56	3257399.98	Картометрический метод	0.10	–
64	562230.00	3257394.18	Картометрический метод	0.10	–
65	562235.34	3257364.45	Картометрический метод	0.10	–
66	562240.98	3257330.14	Картометрический метод	0.10	–
67	562247.45	3257287.51	Картометрический метод	0.10	–
68	562262.62	3257290.57	Картометрический метод	0.10	–
69	562290.70	3257293.73	Картометрический метод	0.10	–
70	562296.41	3257295.14	Картометрический метод	0.10	–
71	562301.61	3257298.04	Картометрический метод	0.10	–
72	562310.52	3257297.65	Картометрический метод	0.10	–
73	562313.45	3257298.10	Картометрический метод	0.10	–
74	562313.69	3257298.14	Картометрический метод	0.10	–
75	562313.95	3257298.32	Картометрический метод	0.10	–
76	562319.34	3257302.07	Картометрический метод	0.10	–
77	562326.56	3257304.06	Картометрический метод	0.10	–
78	562342.29	3257305.43	Картометрический метод	0.10	–
79	562346.97	3257307.99	Картометрический метод	0.10	–
80	562356.17	3257315.64	Картометрический метод	0.10	–
81	562359.90	3257322.21	Картометрический метод	0.10	–
82	562362.47	3257329.72	Картометрический метод	0.10	–
83	562370.44	3257338.10	Картометрический метод	0.10	–
84	562383.47	3257345.95	Картометрический метод	0.10	–
85	562400.33	3257355.34	Картометрический метод	0.10	–
86	562411.47	3257357.64	Картометрический метод	0.10	–
87	562416.81	3257362.81	Картометрический метод	0.10	–
88	562420.64	3257364.73	Картометрический метод	0.10	–
89	562428.46	3257364.04	Картометрический метод	0.10	–
90	562431.65	3257358.34	Картометрический метод	0.10	–
91	562434.06	3257354.19	Картометрический метод	0.10	–

92	562437.89	3257353.43	Картометрический метод	0.10	--
93	562441.72	3257354.19	Картометрический метод	0.10	--
94	562444.02	3257356.87	Картометрический метод	0.10	--
95	562444.10	3257357.15	Картометрический метод	0.10	--
96	562446.60	3257364.14	Картометрический метод	0.10	--
97	562449.66	3257367.40	Картометрический метод	0.10	--
98	562464.99	3257370.65	Картометрический метод	0.10	--
99	562468.63	3257369.12	Картометрический метод	0.10	--
100	562473.23	3257362.99	Картометрический метод	0.10	--
101	562475.92	3257358.78	Картометрический метод	0.10	--
102	562479.75	3257358.20	Картометрический метод	0.10	--
103	562482.24	3257360.88	Картометрический метод	0.10	--
104	562486.26	3257370.85	Картометрический метод	0.10	--
105	562488.37	3257374.11	Картометрический метод	0.10	--
106	562496.23	3257378.88	Картометрический метод	0.10	--
107	562519.03	3257381.56	Картометрический метод	0.10	--
108	562542.41	3257381.76	Картометрический метод	0.10	--
109	562552.41	3257383.66	Картометрический метод	0.10	--
110	562564.10	3257385.39	Картометрический метод	0.10	--
111	562589.78	3257385.39	Картометрический метод	0.10	--
112	562594.57	3257386.54	Картометрический метод	0.10	--
113	562608.56	3257391.33	Картометрический метод	0.10	--
114	562619.73	3257393.99	Картометрический метод	0.10	--
115	562619.76	3257393.98	Картометрический метод	0.10	--
116	562629.64	3257388.45	Картометрический метод	0.10	--
117	562639.41	3257382.33	Картометрический метод	0.10	--
118	562647.08	3257380.41	Картометрический метод	0.10	--
119	562670.62	3257368.66	Картометрический метод	0.10	--
120	562677.48	3257363.23	Картометрический метод	0.10	--
121	562677.51	3257363.21	Картометрический метод	0.10	--
122	562695.88	3257354.65	Картометрический метод	0.10	--
123	562707.93	3257346.84	Картометрический метод	0.10	--
124	562755.16	3257322.99	Картометрический метод	0.10	--
125	562782.48	3257309.42	Картометрический метод	0.10	--

126	562797.29	3257300.92	Картометрический метод	0.10	--
127	562822.39	3257291.46	Картометрический метод	0.10	--
128	562833.04	3257288.51	Картометрический метод	0.10	--
129	562843.23	3257286.52	Картометрический метод	0.10	--
130	562866.60	3257280.56	Картометрический метод	0.10	--
131	562919.54	3257275.68	Картометрический метод	0.10	--
132	562928.76	3257276.80	Картометрический метод	0.10	--
133	562941.93	3257277.17	Картометрический метод	0.10	--
134	562944.60	3257277.84	Картометрический метод	0.10	--
135	562950.07	3257281.82	Картометрический метод	0.10	--
136	562969.46	3257285.53	Картометрический метод	0.10	--
137	562980.07	3257285.39	Картометрический метод	0.10	--
138	562987.11	3257282.81	Картометрический метод	0.10	--
139	562994.40	3257283.68	Картометрический метод	0.10	--
140	563004.76	3257280.07	Картометрический метод	0.10	--
141	563013.62	3257281.08	Картометрический метод	0.10	--
142	563023.44	3257288.27	Картометрический метод	0.10	--
143	563024.01	3257296.81	Картометрический метод	0.10	--
144	563022.07	3257308.21	Картометрический метод	0.10	--
145	563023.33	3257312.64	Картометрический метод	0.10	--
146	563026.54	3257314.85	Картометрический метод	0.10	--
147	563063.48	3257359.49	Картометрический метод	0.10	--
148	563068.45	3257361.46	Картометрический метод	0.10	--
149	563073.63	3257365.24	Картометрический метод	0.10	--
150	563073.92	3257365.45	Картометрический метод	0.10	--
151	563078.64	3257367.93	Картометрический метод	0.10	--
152	563102.93	3257397.17	Картометрический метод	0.10	--
153	563114.92	3257407.50	Картометрический метод	0.10	--
154	563118.94	3257409.72	Картометрический метод	0.10	--
155	563132.27	3257411.09	Картометрический метод	0.10	--
156	563139.97	3257410.34	Картометрический метод	0.10	--
157	563145.17	3257410.95	Картометрический метод	0.10	--
158	563152.23	3257414.20	Картометрический метод	0.10	--
159	563152.26	3257414.21	Картометрический метод	0.10	--

160	563152.30	3257414.25	Картометрический метод	0.10	--
161	563158.12	3257420.03	Картометрический метод	0.10	--
162	563163.65	3257428.98	Картометрический метод	0.10	--
163	563165.58	3257436.00	Картометрический метод	0.10	--
164	563168.47	3257441.63	Картометрический метод	0.10	--
165	563168.71	3257441.85	Картометрический метод	0.10	--
166	563174.18	3257445.33	Картометрический метод	0.10	--
167	563180.17	3257448.98	Картометрический метод	0.10	--
168	563186.80	3257451.05	Картометрический метод	0.10	--
169	563192.21	3257452.18	Картометрический метод	0.10	--
170	563192.52	3257452.40	Картометрический метод	0.10	--
171	563195.24	3257454.70	Картометрический метод	0.10	--
172	563200.35	3257456.28	Картометрический метод	0.10	--
173	563204.02	3257456.23	Картометрический метод	0.10	--
174	563208.49	3257455.76	Картометрический метод	0.10	--
175	563243.40	3257469.66	Картометрический метод	0.10	--
176	563245.44	3257470.19	Картометрический метод	0.10	--
177	563245.64	3257470.22	Картометрический метод	0.10	--
178	563248.83	3257470.35	Картометрический метод	0.10	--
179	563280.40	3257486.74	Картометрический метод	0.10	--
180	563281.33	3257489.30	Картометрический метод	0.10	--
181	563282.22	3257495.05	Картометрический метод	0.10	--
182	563286.28	3257500.15	Картометрический метод	0.10	--
183	563305.80	3257508.55	Картометрический метод	0.10	--
184	563309.40	3257509.10	Картометрический метод	0.10	--
185	563321.08	3257515.30	Картометрический метод	0.10	--
186	563326.87	3257517.29	Картометрический метод	0.10	--
187	563338.85	3257520.26	Картометрический метод	0.10	--
188	563344.19	3257523.52	Картометрический метод	0.10	--
189	563359.19	3257528.48	Картометрический метод	0.10	--
190	563363.04	3257526.70	Картометрический метод	0.10	--
191	563370.42	3257527.71	Картометрический метод	0.10	--
192	563398.15	3257540.58	Картометрический метод	0.10	--
193	563403.13	3257546.28	Картометрический метод	0.10	--

194	563410.58	3257551.76	Картометрический метод	0.10	--
195	563420.57	3257556.25	Картометрический метод	0.10	--
196	563424.07	3257556.41	Картометрический метод	0.10	--
197	563432.22	3257560.15	Картометрический метод	0.10	--
198	563459.44	3257563.18	Картометрический метод	0.10	--
199	563466.65	3257563.42	Картометрический метод	0.10	--
200	563472.82	3257565.35	Картометрический метод	0.10	--
201	563480.24	3257566.98	Картометрический метод	0.10	--
202	563490.51	3257565.39	Картометрический метод	0.10	--
203	563506.85	3257565.47	Картометрический метод	0.10	--
204	563531.33	3257560.95	Картометрический метод	0.10	--
205	563549.96	3257550.86	Картометрический метод	0.10	--
18	563554.21	3257548.57	Картометрический метод	0.10	--
Граница1(3)	--	--	--	--	--
206	562426.48	3258223.40	Картометрический метод	0.10	--
207	562360.67	3258354.47	Картометрический метод	0.10	--
208	562316.06	3258472.63	Картометрический метод	0.10	--
209	562277.49	3258572.32	Картометрический метод	0.10	--
210	562242.35	3258648.07	Картометрический метод	0.10	--
211	562070.73	3258545.47	Картометрический метод	0.10	--
212	562146.76	3258419.47	Картометрический метод	0.10	--
213	562086.25	3258359.55	Картометрический метод	0.10	--
214	562229.65	3258157.24	Картометрический метод	0.10	--
206	562426.48	3258223.40	Картометрический метод	0.10	--
Граница1(4)	--	--	--	--	--
215	560946.57	3257100.19	Картометрический метод	0.10	--
216	560998.68	3257135.45	Картометрический метод	0.10	--
217	561001.42	3257181.04	Картометрический метод	0.10	--
218	561003.90	3257222.49	Картометрический метод	0.10	--
219	561011.22	3257260.37	Картометрический метод	0.10	--
220	560915.61	3257244.33	Картометрический метод	0.10	--
221	560590.84	3257190.24	Картометрический метод	0.10	--
222	560467.64	3257174.25	Картометрический метод	0.10	--
223	560347.57	3257172.22	Картометрический метод	0.10	--
224	560095.31	3257175.09	Картометрический метод	0.10	--

225	560045.04	3257183.45	Картометрический метод	0.10	--
226	560009.07	3257231.87	Картометрический метод	0.10	--
227	559983.58	3257237.15	Картометрический метод	0.10	--
228	559952.19	3257221.62	Картометрический метод	0.10	--
229	559949.08	3257217.58	Картометрический метод	0.10	--
230	559949.70	3257212.54	Картометрический метод	0.10	--
231	559952.18	3257187.68	Картометрический метод	0.10	--
232	559944.91	3257180.62	Картометрический метод	0.10	--
233	559740.99	3257149.26	Картометрический метод	0.10	--
234	559709.70	3257151.08	Картометрический метод	0.10	--
235	559530.30	3257135.00	Картометрический метод	0.10	--
236	559531.54	3257014.37	Картометрический метод	0.10	--
237	559545.79	3257012.19	Картометрический метод	0.10	--
238	559611.81	3257010.42	Картометрический метод	0.10	--
239	559644.12	3257004.04	Картометрический метод	0.10	--
240	559702.84	3256973.00	Картометрический метод	0.10	--
241	559739.24	3256961.00	Картометрический метод	0.10	--
242	559815.36	3256947.82	Картометрический метод	0.10	--
243	559836.23	3256962.00	Картометрический метод	0.10	--
244	559835.77	3256965.77	Картометрический метод	0.10	--
245	559834.12	3256965.87	Картометрический метод	0.10	--
246	559831.43	3256964.70	Картометрический метод	0.10	--
247	559830.37	3256965.65	Картометрический метод	0.10	--
248	559831.66	3256968.11	Картометрический метод	0.10	--
249	559833.19	3256968.69	Картометрический метод	0.10	--
250	559836.82	3256967.98	Картометрический метод	0.10	--
251	559839.28	3256970.80	Картометрический метод	0.10	--
252	559847.11	3256972.01	Картометрический метод	0.10	--
253	559854.08	3256975.30	Картометрический метод	0.10	--
254	559862.41	3256974.95	Картометрический метод	0.10	--
255	559865.10	3256975.78	Картометрический метод	0.10	--
256	559868.74	3256978.58	Картометрический метод	0.10	--
257	559872.84	3256978.70	Картометрический метод	0.10	--
258	559875.77	3256976.71	Картометрический метод	0.10	--

259	559876.94	3256977.07	Картометрический метод	0.10	--
260	559881.87	3256979.43	Картометрический метод	0.10	--
261	559888.32	3256977.91	Картометрический метод	0.10	--
262	559891.48	3256979.20	Картометрический метод	0.10	--
263	559900.39	3256986.11	Картометрический метод	0.10	--
264	559903.91	3256989.98	Картометрический метод	0.10	--
265	559912.00	3256994.67	Картометрический метод	0.10	--
266	559919.39	3257002.99	Картометрический метод	0.10	--
267	559927.13	3257004.28	Картометрический метод	0.10	--
268	559940.19	3257004.78	Картометрический метод	0.10	--
269	559952.85	3256998.56	Картометрический метод	0.10	--
270	559963.64	3256997.27	Картометрический метод	0.10	--
271	559969.03	3256999.85	Картометрический метод	0.10	--
272	559974.19	3256999.39	Картометрический метод	0.10	--
273	559982.28	3257001.96	Картометрический метод	0.10	--
274	559984.47	3257005.73	Картометрический метод	0.10	--
275	559997.25	3257009.48	Картометрический метод	0.10	--
276	560031.95	3257017.79	Картометрический метод	0.10	--
277	560035.94	3257017.45	Картометрический метод	0.10	--
278	560058.18	3257023.27	Картометрический метод	0.10	--
279	560060.06	3257027.74	Картометрический метод	0.10	--
280	560073.07	3257031.37	Картометрический метод	0.10	--
281	560078.58	3257032.54	Картометрический метод	0.10	--
282	560111.71	3257034.03	Картометрический метод	0.10	--
283	560140.08	3257037.43	Картометрический метод	0.10	--
284	560150.87	3257034.73	Картометрический метод	0.10	--
285	560178.20	3257037.75	Картометрический метод	0.10	--
286	560183.24	3257039.51	Картометрический метод	0.10	--
287	560209.62	3257040.21	Картометрический метод	0.10	--
288	560228.03	3257037.27	Картометрический метод	0.10	--
289	560254.40	3257029.68	Картометрический метод	0.10	--
290	560277.97	3257025.35	Картометрический метод	0.10	--
291	560281.83	3257022.53	Картометрический метод	0.10	--
292	560282.07	3257018.54	Картометрический метод	0.10	--

293	560284.88	3257017.25	Картометрический метод	0.10	--
294	560289.81	3257017.96	Картометрический метод	0.10	--
295	560295.84	3257014.71	Картометрический метод	0.10	--
296	560318.35	3257002.53	Картометрический метод	0.10	--
297	560324.45	3257001.70	Картометрический метод	0.10	--
298	560337.93	3256997.25	Картометрический метод	0.10	--
299	560341.09	3256996.91	Картометрический метод	0.10	--
300	560356.80	3256992.68	Картометрический метод	0.10	--
301	560376.21	3256992.82	Картометрический метод	0.10	--
302	560383.36	3256991.65	Картометрический метод	0.10	--
303	560412.44	3256992.94	Картометрический метод	0.10	--
304	560428.62	3256995.76	Картометрический метод	0.10	--
305	560451.25	3256997.37	Картометрический метод	0.10	--
306	560460.39	3256996.67	Картометрический метод	0.10	--
307	560472.59	3256997.83	Картометрический метод	0.10	--
308	560479.85	3256997.25	Картометрический метод	0.10	--
309	560482.96	3256998.10	Картометрический метод	0.10	--
310	560488.85	3257001.13	Картометрический метод	0.10	--
311	560490.60	3256997.27	Картометрический метод	0.10	--
312	560495.86	3256997.69	Картометрический метод	0.10	--
313	560506.18	3256997.57	Картометрический метод	0.10	--
314	560509.81	3256995.58	Картометрический метод	0.10	--
315	560505.35	3256994.87	Картометрический метод	0.10	--
316	560497.85	3256991.59	Картометрический метод	0.10	--
317	560487.53	3256990.89	Картометрический метод	0.10	--
318	560485.31	3256989.25	Картометрический метод	0.10	--
319	560475.34	3256985.51	Картометрический метод	0.10	--
320	560439.05	3256980.11	Картометрический метод	0.10	--
321	560429.32	3256979.16	Картометрический метод	0.10	--
322	560427.33	3256977.05	Картометрический метод	0.10	--
323	560428.38	3256975.07	Картометрический метод	0.10	--
324	560433.19	3256973.08	Картометрический метод	0.10	--
325	560443.39	3256964.40	Картометрический метод	0.10	--
326	560464.96	3256954.67	Картометрический метод	0.10	--

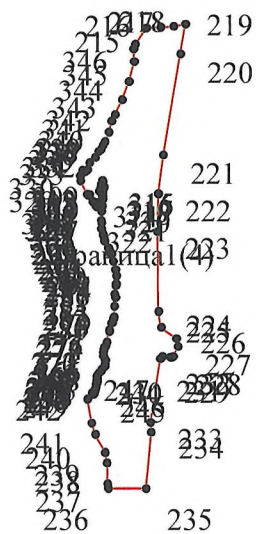
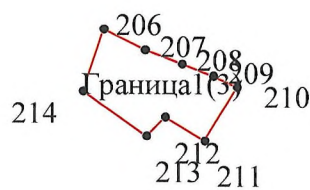
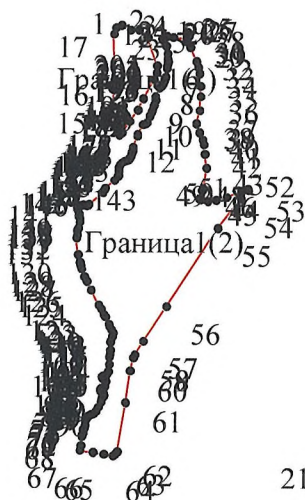
327	560463.79	3256949.76	Картометрический метод	0.10	–
328	560465.54	3256947.06	Картометрический метод	0.10	–
329	560508.31	3256925.27	Картометрический метод	0.10	–
330	560524.13	3256924.56	Картометрический метод	0.10	–
331	560541.72	3256931.75	Картометрический метод	0.10	–
332	560538.55	3256942.31	Картометрический метод	0.10	–
333	560543.13	3256947.40	Картометрический метод	0.10	–
334	560566.16	3256955.32	Картометрический метод	0.10	–
335	560583.22	3256973.42	Картометрический метод	0.10	–
336	560602.21	3256984.14	Картометрический метод	0.10	–
337	560609.07	3256991.53	Картометрический метод	0.10	–
338	560620.68	3256996.81	Картометрический метод	0.10	–
339	560633.82	3257004.04	Картометрический метод	0.10	–
340	560664.25	3257016.34	Картометрический метод	0.10	–
341	560699.24	3257024.96	Картометрический метод	0.10	–
342	560719.56	3257036.34	Картометрический метод	0.10	–
343	560767.22	3257058.14	Картометрический метод	0.10	–
344	560825.86	3257079.97	Картометрический метод	0.10	–
345	560890.58	3257096.32	Картометрический метод	0.10	–
346	560931.28	3257094.79	Картометрический метод	0.10	–
215	560946.57	3257100.19	Картометрический метод	0.10	–

3. Сведения о характерных точках части (частей) границы объекта

Обозначение характерных точек части границы	Координаты, м		Метод определения координат характерной точки	Средняя квадратическая погрешность положения характерной точки (M _t), м	Описание обозначения точки на местности (при наличии)
	X	Y			
1	2	3	4	5	6
–	–	–	–	–	–

Раздел 4

План границ объекта



Масштаб 1: 23000









Используемые условные знаки и обозначения:


Обозначения земельных участков, размеры которых не могут быть переданы в масштабе разделов графической части:

- Обозначение точки земельных участков, имеющиеся в ГКН сведения о границе которых достаточны для определения ее положения на местности.
- Обозначение точки земельных участков, имеющиеся в ГКН сведения о границе которых не достаточны для определения ее положения на местности.
- Обозначение точки земельных участков, представляющих собой единое землепользование с преобладанием обособленных участков, имеющиеся в ГКН сведения о границах которых достаточны для определения их положения на местности.
- Обозначение точки ранее учтенных земельных участков, представляющих собой единое землепользование с преобладанием обособленных участков, имеющиеся в ГКН сведения о границах которых не достаточны для определения их положения на местности.
- ==== Граница ранее учтенного земельного участка, представляющего собой единое землепользование с преобладанием условных участков, имеющиеся в ГКН сведения о границах которых достаточны для определения их положения на местности.
- Граница земельного участка, представляющего собой единое землепользование с преобладанием условных участков, имеющиеся в ГКН сведения о границах которых не достаточны для определения их положения на местности.

Обозначения земельных участков, размеры которых могут быть переданы в масштабе разделов графической части:

- Характерная точка границы, сведения о которой не позволяют однозначно определить ее положение на местности.
- Характерная точка границы, сведения о которой позволяют однозначно определить ее положение на местности.
- Существующая часть границы земельных участков, имеющиеся в ГКН сведения о которой достаточны для определения ее местоположения.
- Вновь образованная часть границы земельных участков, сведения о которой достаточны для определения ее местоположения.
- Существующая часть границы земельных участков, имеющиеся сведения о которой не достаточны для определения ее местоположения.
- Вновь образованная часть границы земельных участков, сведения о которой не достаточны для определения ее местоположения.
- ⊙ Базовая станция при спутниковых наблюдениях (GPS или ГЛОНАСС)
- △ Пункты опорной межевой сети (ОМС), (пункт ГТС)

-  Пункты съемочного обоснования, созданные при проведении кадастровых работ
-  Межевые знаки, которые использовались в качестве опорной сети или съемочного обоснования
-  Внемасштабный площадной участок, границы которого установлены декларативно
-  Граница субъекта Российской Федерации
-  Граница муниципального образования
-  Граница кадастрового округа
-  Граница кадастрового района
-  Граница кадастрового квартала

Подпись  (Лаврищев Сергей Сергеевич) Дата 25.07.2019г.

Место для оттиска печати (при наличии) лица, составившего описание местоположения границ объекта

ОПИСАНИЕ МЕСТОПОЛОЖЕНИЯ ГРАНИЦ

Граница деревни Ульино

(наименование объекта, местоположение границ которого описано (далее - объект))

Раздел I

Сведения об объекте

Сведения об объекте		
№ п/п	Характеристики объекта	Описание характеристик
1	2	3
1	Местоположение объекта	Ленинградская обл, Подпорожский р-н, Ульино д
2	Площадь объекта +/- величина погрешности определения площади (Р+/- Дельта Р)	265330 кв.м ± 103 кв.м
3	Иные характеристики объекта	—

Раздел 2

Сведения о местоположении границ объекта					
1. Система координат <u>МСК-47, зона 3</u>					
2. Сведения о характерных точках границ объекта					
Обозначение характерных точек границ	Координаты, м		Метод определения координат характерной точки	Средняя квадратическая погрешность положения характерной точки (M _i), м	Описание обозначения точки на местности (при наличии)
	X	Y			
1	2	3	4	5	6
Граница 1(1)	–	–	–	–	–
1	553073.00	3257016.84	Картометрический метод	0.10	–
2	553063.00	3257039.97	Картометрический метод	0.10	–
3	553053.71	3257050.96	Картометрический метод	0.10	–
4	552999.54	3257055.06	Картометрический метод	0.10	–
5	552981.92	3257066.25	Картометрический метод	0.10	–
6	552961.69	3257083.84	Картометрический метод	0.10	–
7	552936.18	3257090.01	Картометрический метод	0.10	–
8	552883.85	3257093.37	Картометрический метод	0.10	–
9	552868.89	3257094.92	Картометрический метод	0.10	–
10	552838.17	3257105.96	Картометрический метод	0.10	–
11	552818.49	3257119.14	Картометрический метод	0.10	–
12	552814.53	3257121.01	Картометрический метод	0.10	–
13	552810.35	3257121.12	Картометрический метод	0.10	–
14	552802.87	3257120.35	Картометрический метод	0.10	–
15	552796.50	3257116.07	Картометрический метод	0.10	–
16	552790.12	3257102.99	Картометрический метод	0.10	–
17	552786.72	3257088.70	Картометрический метод	0.10	–
18	552782.21	3257085.51	Картометрический метод	0.10	–
19	552776.82	3257084.41	Картометрический метод	0.10	–
20	552737.92	3257105.07	Картометрический метод	0.10	–
21	552731.21	3257106.51	Картометрический метод	0.10	–
22	552724.07	3257101.89	Картометрический метод	0.10	–
23	552720.69	3257093.52	Картометрический метод	0.10	–
24	552720.11	3257078.92	Картометрический метод	0.10	–
25	552723.34	3257068.01	Картометрический метод	0.10	–

26	552789.45	3257044.20	Картометрический метод	0.10	--
27	552875.81	3257016.12	Картометрический метод	0.10	--
28	552960.87	3257002.02	Картометрический метод	0.10	--
1	553073.00	3257016.84	Картометрический метод	0.10	--
Граница1(2)	--	--	--	--	--
29	552802.96	3256538.20	Картометрический метод	0.10	--
30	552813.51	3256548.32	Картометрический метод	0.10	--
31	552824.94	3256587.90	Картометрический метод	0.10	--
32	552881.24	3256611.21	Картометрический метод	0.10	--
33	552918.16	3256662.58	Картометрический метод	0.10	--
34	552962.60	3256681.29	Картометрический метод	0.10	--
35	553024.61	3256748.41	Картометрический метод	0.10	--
36	553124.43	3256774.58	Картометрический метод	0.10	--
37	553123.77	3256783.82	Картометрический метод	0.10	--
38	553129.00	3256780.00	Картометрический метод	0.10	--
39	553129.27	3256773.04	Картометрический метод	0.10	--
40	553140.97	3256771.80	Картометрический метод	0.10	--
41	553153.24	3256773.70	Картометрический метод	0.10	--
42	553169.34	3256775.70	Картометрический метод	0.10	--
43	553182.44	3256777.78	Картометрический метод	0.10	--
44	553189.96	3256783.82	Картометрический метод	0.10	--
45	553197.66	3256784.25	Картометрический метод	0.10	--
46	553211.08	3256838.13	Картометрический метод	0.10	--
47	553326.84	3256797.24	Картометрический метод	0.10	--
48	553355.88	3256879.89	Картометрический метод	0.10	--
49	553310.13	3256898.35	Картометрический метод	0.10	--
50	553282.86	3256911.54	Картометрический метод	0.10	--
51	553238.97	3256930.89	Картометрический метод	0.10	--
52	553203.77	3256942.32	Картометрический метод	0.10	--
53	553170.33	3256943.19	Картометрический метод	0.10	--
54	553133.38	3256941.43	Картометрический метод	0.10	--
55	553086.73	3256938.80	Картометрический метод	0.10	--
56	553067.15	3256931.04	Картометрический метод	0.10	--
57	553061.76	3256926.46	Картометрический метод	0.10	--

58	553055.62	3256926.90	Картометрический метод	0.10	—
59	553050.17	3256925.34	Картометрический метод	0.10	—
60	553025.04	3256916.79	Картометрический метод	0.10	—
61	553019.77	3256924.71	Картометрический метод	0.10	—
62	553007.89	3256923.39	Картометрический метод	0.10	—
63	553004.60	3256911.96	Картометрический метод	0.10	—
64	552998.44	3256913.71	Картометрический метод	0.10	—
65	552985.68	3256912.40	Картометрический метод	0.10	—
66	552965.90	3256911.96	Картометрический метод	0.10	—
67	552930.93	3256903.60	Картометрический метод	0.10	—
68	552929.94	3256896.84	Картометрический метод	0.10	—
69	552922.80	3256895.96	Картометрический метод	0.10	—
70	552892.02	3256931.74	Картометрический метод	0.10	—
71	552832.47	3256930.80	Картометрический метод	0.10	—
72	552826.29	3256914.79	Картометрический метод	0.10	—
73	552804.18	3256917.69	Картометрический метод	0.10	—
74	552806.92	3256936.95	Картометрический метод	0.10	—
75	552822.55	3256955.57	Картометрический метод	0.10	—
76	552847.81	3256948.89	Картометрический метод	0.10	—
77	552870.69	3256958.12	Картометрический метод	0.10	—
78	552821.21	3256965.60	Картометрический метод	0.10	—
79	552800.10	3256965.60	Картометрический метод	0.10	—
80	552769.75	3256971.31	Картометрический метод	0.10	—
81	552726.88	3256997.22	Картометрический метод	0.10	—
82	552729.51	3256987.10	Картометрический метод	0.10	—
83	552745.13	3256965.60	Картометрический метод	0.10	—
84	552765.36	3256951.96	Картометрический метод	0.10	—
85	552768.00	3256945.37	Картометрический метод	0.10	—
86	552754.58	3256941.85	Картометрический метод	0.10	—
87	552747.54	3256936.57	Картометрический метод	0.10	—
88	552741.83	3256937.46	Картометрический метод	0.10	—
89	552738.31	3256948.38	Картометрический метод	0.10	—
90	552738.09	3256959.88	Картометрический метод	0.10	—
91	552684.88	3256981.86	Картометрический метод	0.10	—

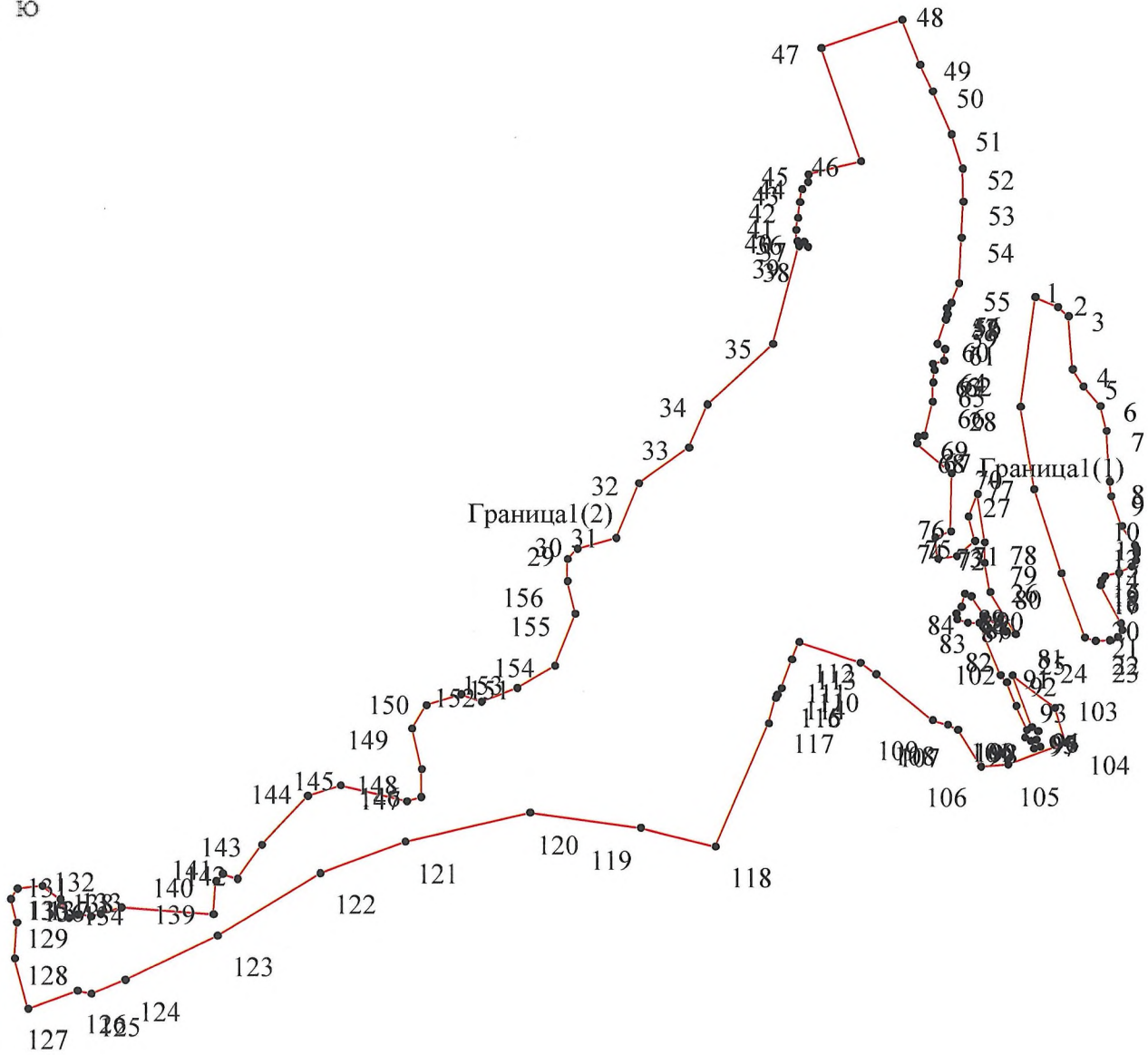
92	552677.41	3256988.46	Картометрический метод	0.10	--
93	552652.77	3256998.13	Картометрический метод	0.10	--
94	552628.14	3257009.12	Картометрический метод	0.10	--
95	552620.23	3257006.92	Картометрический метод	0.10	--
96	552616.71	3257013.08	Картометрический метод	0.10	--
97	552608.79	3257016.15	Картометрический метод	0.10	--
98	552610.56	3257022.75	Картометрический метод	0.10	--
99	552618.04	3257018.79	Картометрический метод	0.10	--
100	552626.83	3257020.55	Картометрический метод	0.10	--
101	552631.23	3257013.96	Картометрический метод	0.10	--
102	552684.44	3256994.17	Картометрический метод	0.10	--
103	552650.79	3257037.70	Картометрический метод	0.10	--
104	552614.73	3257048.69	Картометрический метод	0.10	--
105	552592.53	3256989.76	Картометрический метод	0.10	--
106	552590.32	3256962.06	Картометрический метод	0.10	--
107	552628.14	3256938.32	Картометрический метод	0.10	--
108	552633.31	3256927.90	Картометрический метод	0.10	--
109	552638.04	3256912.42	Картометрический метод	0.10	--
110	552685.54	3256854.39	Картометрический метод	0.10	--
111	552697.19	3256838.35	Картометрический метод	0.10	--
112	552718.52	3256775.46	Картометрический метод	0.10	--
113	552700.49	3256767.99	Картометрический метод	0.10	--
114	552670.95	3256757.46	Картометрический метод	0.10	--
115	552664.21	3256753.03	Картометрический метод	0.10	--
116	552660.69	3256751.49	Картометрический метод	0.10	--
117	552634.52	3256744.49	Картометрический метод	0.10	--
118	552507.65	3256690.14	Картометрический метод	0.10	--
119	552526.77	3256613.40	Картометрический метод	0.10	--
120	552542.17	3256499.94	Картометрический метод	0.10	--
121	552512.26	3256371.96	Картометрический метод	0.10	--
122	552480.16	3256284.45	Картометрический метод	0.10	--
123	552416.39	3256179.34	Картометрический метод	0.10	--
124	552371.52	3256085.28	Картометрический метод	0.10	--
125	552357.45	3256050.54	Картометрический метод	0.10	--

126	552360.52	3256036.47	Картометрический метод	0.10	--
127	552342.05	3255985.91	Картометрический метод	0.10	--
128	552393.21	3255972.12	Картометрический метод	0.10	--
129	552429.84	3255974.59	Картометрический метод	0.10	--
130	552453.76	3255968.32	Картометрический метод	0.10	--
131	552464.38	3255975.07	Картометрический метод	0.10	--
132	552467.40	3256000.42	Картометрический метод	0.10	--
133	552453.75	3256018.82	Картометрический метод	0.10	--
134	552434.49	3256027.65	Картометрический метод	0.10	--
135	552438.09	3256036.76	Картометрический метод	0.10	--
136	552436.20	3256050.14	Картометрический метод	0.10	--
137	552438.85	3256060.01	Картометрический метод	0.10	--
138	552445.41	3256081.32	Картометрический метод	0.10	--
139	552438.48	3256175.21	Картометрический метод	0.10	--
140	552472.42	3256177.87	Картометрический метод	0.10	--
141	552479.64	3256184.70	Картометрический метод	0.10	--
142	552474.58	3256199.79	Картометрический метод	0.10	--
143	552509.13	3256224.84	Картометрический метод	0.10	--
144	552559.35	3256271.63	Картометрический метод	0.10	--
145	552570.07	3256305.51	Картометрический метод	0.10	--
146	552553.63	3256373.55	Картометрический метод	0.10	--
147	552558.04	3256388.21	Картометрический метод	0.10	--
148	552587.03	3256388.67	Картометрический метод	0.10	--
149	552628.60	3256378.86	Картометрический метод	0.10	--
150	552652.61	3256393.47	Картометрический метод	0.10	--
151	552664.02	3256429.16	Картометрический метод	0.10	--
152	552656.34	3256450.03	Картометрический метод	0.10	--
153	552670.66	3256486.47	Картометрический метод	0.10	--
154	552693.44	3256525.10	Картометрический метод	0.10	--
155	552746.67	3256546.11	Картометрический метод	0.10	--
156	552780.22	3256538.14	Картометрический метод	0.10	--
29	552802.96	3256538.20	Картометрический метод	0.10	--
3. Сведения о характерных точках части (частей) границы объекта					
Обозначение	Координаты, м				

характерных точек части границы	X	Y	Метод определения координат характерной точки	Средняя квадратическая погрешность положения характерной точки (M_t), м	Описание обозначения точки на местности (при наличии)
1	2	3	4	5	6
-	-	-	-	-	-

Раздел 4

План границ объекта



Масштаб 1: 6700









Используемые условные знаки и обозначения:


Обозначения земельных участков, размеры которых не могут быть переданы в масштабе разделов графической части:

- Обозначение точки земельных участков, имеющиеся в ГКН сведения о границе которых достаточны для определения ее положения на местности.
- Обозначение точки земельных участков, имеющиеся в ГКН сведения о границе которых не достаточны для определения ее положения на местности.
- Обозначение точки земельных участков, представляющих собой единое землепользование с преобладанием обособленных участков, имеющиеся в ГКН сведения о границах которых достаточны для определения их положения на местности.
- Обозначение точки ранее учтенных земельных участков, представляющих собой единое землепользование с преобладанием обособленных участков, имеющиеся в ГКН сведения о границах которых не достаточны для определения их положения на местности.
- ==== Граница ранее учтенного земельного участка, представляющего собой единое землепользование с преобладанием условных участков, имеющиеся в ГКН сведения о границах которых достаточны для определения их положения на местности.
- Граница земельного участка, представляющего собой единое землепользование с преобладанием условных участков, имеющиеся в ГКН сведения о границах которых не достаточны для определения их положения на местности.

Обозначения земельных участков, размеры которых могут быть переданы в масштабе разделов графической части:

- Характерная точка границы, сведения о которой не позволяют однозначно определить ее положение на местности.
- Характерная точка границы, сведения о которой позволяют однозначно определить ее положение на местности.
- Существующая часть границы земельных участков, имеющиеся в ГКН сведения о которой достаточны для определения ее местоположения.
- Вновь образованная часть границы земельных участков, сведения о которой достаточны для определения ее местоположения.
- Существующая часть границы земельных участков, имеющиеся сведения о которой не достаточны для определения ее местоположения.
- Вновь образованная часть границы земельных участков, сведения о которой не достаточны для определения ее местоположения.
- ⊙ Базовая станция при спутниковых наблюдениях (GPS или ГЛОНАСС)
- △ Пункты опорной межевой сети (ОМС), (пункт ГТС)

-  Пункты съемочного обоснования, созданные при проведении кадастровых работ
-  Межевые знаки, которые использовались в качестве опорной сети или съемочного обоснования
-  Внемасштабный площадной участок, границы которого установлены декларативно
-  Граница субъекта Российской Федерации
-  Граница муниципального образования
-  Граница кадастрового округа
-  Граница кадастрового района
-  Граница кадастрового квартала

Подпись  (Лаврищев Сергей Сергеевич) Дата 25.07.2019г.

Место для оттиска печати (при наличии) лица, составившего описание местоположения границ объекта

ОПИСАНИЕ МЕСТОПОЛОЖЕНИЯ ГРАНИЦ

Граница деревни Усланка

(наименование объекта, местоположение границ которого описано (далее - объект))

Раздел 1

Сведения об объекте

Сведения об объекте		
№ п/п	Характеристики объекта	Описание характеристик
1	2	3
1	Местоположение объекта	187742, Ленинградская обл, Подпорожский р-н, Усланка д
2	Площадь объекта +/- величина погрешности определения площади (Р+/- Дельта Р)	1018512 кв.м ± 268 кв.м
3	Иные характеристики объекта	—

Раздел 2

Сведения о местоположении границ объекта					
1. Система координат <u>МСК-47, зона 3</u>					
2. Сведения о характерных точках границ объекта					
Обозначение характерных точек границ	Координаты, м		Метод определения координат характерной точки	Средняя квадратическая погрешность положения характерной точки (M _i), м	Описание обозначения точки на местности (при наличии)
	X	Y			
1	2	3	4	5	6
1	552011.65	3246593.89	Картометрический метод	0.10	–
2	551998.56	3246563.66	Картометрический метод	0.10	–
3	551981.84	3246530.75	Картометрический метод	0.10	–
4	551968.64	3246502.37	Картометрический метод	0.10	–
5	551959.48	3246481.02	Картометрический метод	0.10	–
6	551954.97	3246465.91	Картометрический метод	0.10	–
7	551950.78	3246432.11	Картометрический метод	0.10	–
8	551950.89	3246425.53	Картометрический метод	0.10	–
9	551950.91	3246424.49	Картометрический метод	0.10	–
10	551939.40	3246427.31	Картометрический метод	0.10	–
11	551930.26	3246429.04	Картометрический метод	0.10	–
12	551928.57	3246429.54	Картометрический метод	0.10	–
13	551925.38	3246431.09	Картометрический метод	0.10	–
14	551924.07	3246432.45	Картометрический метод	0.10	–
15	551922.77	3246434.42	Картометрический метод	0.10	–
16	551921.98	3246435.01	Картометрический метод	0.10	–
17	551915.89	3246437.44	Картометрический метод	0.10	–
18	551913.81	3246438.07	Картометрический метод	0.10	–
19	551910.98	3246438.96	Картометрический метод	0.10	–
20	551909.59	3246439.73	Картометрический метод	0.10	–
21	551907.32	3246441.88	Картометрический метод	0.10	–
22	551904.92	3246445.16	Картометрический метод	0.10	–
23	551903.69	3246446.71	Картометрический метод	0.10	–
24	551899.29	3246451.61	Картометрический метод	0.10	–
25	551892.65	3246457.01	Картометрический метод	0.10	–

26	551889.15	3246459.87	Картометрический метод	0.10	--
27	551887.39	3246461.52	Картометрический метод	0.10	--
28	551886.71	3246462.70	Картометрический метод	0.10	--
29	551886.29	3246465.27	Картометрический метод	0.10	--
30	551886.43	3246466.59	Картометрический метод	0.10	--
31	551886.68	3246468.12	Картометрический метод	0.10	--
32	551886.41	3246468.64	Картометрический метод	0.10	--
33	551885.77	3246469.05	Картометрический метод	0.10	--
34	551884.06	3246469.22	Картометрический метод	0.10	--
35	551881.25	3246469.22	Картометрический метод	0.10	--
36	551878.27	3246467.48	Картометрический метод	0.10	--
37	551875.76	3246467.72	Картометрический метод	0.10	--
38	551874.47	3246468.20	Картометрический метод	0.10	--
39	551872.65	3246469.34	Картометрический метод	0.10	--
40	551871.56	3246470.54	Картометрический метод	0.10	--
41	551871.24	3246471.36	Картометрический метод	0.10	--
42	551871.27	3246473.15	Картометрический метод	0.10	--
43	551871.75	3246475.35	Картометрический метод	0.10	--
44	551871.74	3246476.33	Картометрический метод	0.10	--
45	551870.60	3246481.70	Картометрический метод	0.10	--
46	551869.79	3246484.35	Картометрический метод	0.10	--
47	551866.21	3246493.40	Картометрический метод	0.10	--
48	551863.39	3246499.34	Картометрический метод	0.10	--
49	551861.80	3246502.22	Картометрический метод	0.10	--
50	551860.22	3246504.47	Картометрический метод	0.10	--
51	551859.31	3246505.45	Картометрический метод	0.10	--
52	551857.74	3246506.75	Картометрический метод	0.10	--
53	551851.34	3246510.44	Картометрический метод	0.10	--
54	551849.03	3246512.11	Картометрический метод	0.10	--
55	551846.03	3246514.37	Картометрический метод	0.10	--
56	551844.46	3246515.36	Картометрический метод	0.10	--
57	551842.42	3246516.30	Картометрический метод	0.10	--
58	551838.03	3246517.53	Картометрический метод	0.10	--
59	551834.80	3246518.15	Картометрический метод	0.10	--

60	551833.19	3246518.26	Картометрический метод	0.10	--
61	551828.77	3246518.26	Картометрический метод	0.10	--
62	551825.87	3246518.26	Картометрический метод	0.10	--
63	551825.72	3246518.22	Картометрический метод	0.10	--
64	551825.46	3246517.79	Картометрический метод	0.10	--
65	551825.21	3246515.49	Картометрический метод	0.10	--
66	551824.77	3246514.32	Картометрический метод	0.10	--
67	551823.21	3246512.25	Картометрический метод	0.10	--
68	551822.20	3246511.56	Картометрический метод	0.10	--
69	551821.07	3246511.86	Картометрический метод	0.10	--
70	551820.37	3246512.45	Картометрический метод	0.10	--
71	551819.39	3246513.91	Картометрический метод	0.10	--
72	551819.36	3246514.89	Картометрический метод	0.10	--
73	551819.77	3246515.95	Картометрический метод	0.10	--
74	551819.88	3246516.38	Картометрический метод	0.10	--
75	551820.37	3246521.96	Картометрический метод	0.10	--
76	551820.27	3246523.21	Картометрический метод	0.10	--
77	551820.10	3246523.73	Картометрический метод	0.10	--
78	551819.52	3246524.57	Картометрический метод	0.10	--
79	551818.40	3246525.45	Картометрический метод	0.10	--
80	551817.67	3246525.77	Картометрический метод	0.10	--
81	551816.23	3246526.12	Картометрический метод	0.10	--
82	551815.79	3246525.92	Картометрический метод	0.10	--
83	551814.81	3246525.12	Картометрический метод	0.10	--
84	551814.01	3246525.17	Картометрический метод	0.10	--
85	551813.10	3246525.94	Картометрический метод	0.10	--
86	551811.97	3246527.75	Картометрический метод	0.10	--
87	551812.01	3246528.71	Картометрический метод	0.10	--
88	551812.33	3246529.63	Картометрический метод	0.10	--
89	551812.28	3246529.85	Картометрический метод	0.10	--
90	551811.27	3246530.90	Картометрический метод	0.10	--
91	551810.98	3246531.04	Картометрический метод	0.10	--
92	551810.71	3246530.75	Картометрический метод	0.10	--
93	551809.75	3246529.21	Картометрический метод	0.10	--

94	551808.99	3246528.65	Картометрический метод	0.10	–
95	551805.78	3246527.85	Картометрический метод	0.10	–
96	551804.13	3246527.63	Картометрический метод	0.10	–
97	551799.66	3246527.38	Картометрический метод	0.10	–
98	551796.40	3246527.38	Картометрический метод	0.10	–
99	551794.84	3246527.58	Картометрический метод	0.10	–
100	551794.01	3246527.90	Картометрический метод	0.10	–
101	551792.87	3246528.75	Картометрический метод	0.10	–
102	551791.67	3246530.34	Картометрический метод	0.10	–
103	551791.48	3246532.40	Картометрический метод	0.10	–
104	551792.75	3246535.18	Картометрический метод	0.10	–
105	551793.05	3246536.80	Картометрический метод	0.10	–
106	551792.86	3246537.46	Картометрический метод	0.10	–
107	551791.95	3246538.49	Картометрический метод	0.10	–
108	551791.23	3246539.00	Картометрический метод	0.10	–
109	551789.47	3246539.69	Картометрический метод	0.10	–
110	551784.11	3246540.66	Картометрический метод	0.10	–
111	551778.80	3246541.17	Картометрический метод	0.10	–
112	551777.86	3246541.88	Картометрический метод	0.10	–
113	551777.13	3246543.14	Картометрический метод	0.10	–
114	551776.80	3246543.40	Картометрический метод	0.10	–
115	551775.43	3246543.69	Картометрический метод	0.10	–
116	551774.43	3246543.70	Картометрический метод	0.10	–
117	551772.48	3246543.39	Картометрический метод	0.10	–
118	551772.13	3246543.22	Картометрический метод	0.10	–
119	551771.28	3246542.50	Картометрический метод	0.10	–
120	551770.06	3246541.27	Картометрический метод	0.10	–
121	551769.29	3246540.75	Картометрический метод	0.10	–
122	551768.06	3246540.65	Картометрический метод	0.10	–
123	551762.04	3246542.91	Картометрический метод	0.10	–
124	551757.86	3246544.38	Картометрический метод	0.10	–
125	551754.93	3246545.30	Картометрический метод	0.10	–
126	551753.50	3246545.58	Картометрический метод	0.10	–
127	551750.88	3246545.43	Картометрический метод	0.10	–

128	551748.83	3246542.97	Картометрический метод	0.10	--
129	551746.97	3246542.52	Картометрический метод	0.10	--
130	551720.41	3246604.24	Картометрический метод	0.10	--
131	551719.26	3246629.58	Картометрический метод	0.10	--
132	551708.31	3246656.64	Картометрический метод	0.10	--
133	551617.30	3246674.49	Картометрический метод	0.10	--
134	551613.84	3246658.95	Картометрический метод	0.10	--
135	551585.62	3246665.17	Картометрический метод	0.10	--
136	551582.83	3246665.37	Картометрический метод	0.10	--
137	551578.77	3246664.23	Картометрический метод	0.10	--
138	551576.93	3246662.58	Картометрический метод	0.10	--
139	551575.18	3246658.08	Картометрический метод	0.10	--
140	551574.15	3246645.78	Картометрический метод	0.10	--
141	551575.18	3246630.41	Картометрический метод	0.10	--
142	551576.80	3246622.08	Картометрический метод	0.10	--
143	551578.74	3246614.29	Картометрический метод	0.10	--
144	551579.27	3246610.74	Картометрический метод	0.10	--
145	551579.28	3246606.32	Картометрический метод	0.10	--
146	551578.28	3246600.07	Картометрический метод	0.10	--
147	551576.42	3246593.27	Картометрический метод	0.10	--
148	551569.67	3246577.84	Картометрический метод	0.10	--
149	551567.03	3246572.88	Картометрический метод	0.10	--
150	551559.97	3246560.73	Картометрический метод	0.10	--
151	551546.44	3246539.54	Картометрический метод	0.10	--
152	551544.08	3246538.81	Картометрический метод	0.10	--
153	551535.93	3246532.27	Картометрический метод	0.10	--
154	551494.32	3246471.18	Картометрический метод	0.10	--
155	551511.32	3246465.09	Картометрический метод	0.10	--
156	551511.52	3246433.44	Картометрический метод	0.10	--
157	551491.82	3246438.11	Картометрический метод	0.10	--
158	551460.45	3246445.88	Картометрический метод	0.10	--
159	551458.15	3246451.33	Картометрический метод	0.10	--
160	551446.21	3246455.15	Картометрический метод	0.10	--
161	551444.48	3246467.11	Картометрический метод	0.10	--

162	551442.21	3246472.34	Картометрический метод	0.10	--
163	551439.35	3246480.53	Картометрический метод	0.10	--
164	551437.08	3246495.72	Картометрический метод	0.10	--
165	551433.53	3246503.02	Картометрический метод	0.10	--
166	551433.43	3246505.88	Картометрический метод	0.10	--
167	551435.01	3246513.77	Картометрический метод	0.10	--
168	551434.62	3246517.81	Картометрический метод	0.10	--
169	551433.34	3246519.72	Картометрический метод	0.10	--
170	551426.43	3246526.13	Картометрический метод	0.10	--
171	551424.86	3246529.19	Картометрический метод	0.10	--
172	551424.76	3246531.86	Картометрический метод	0.10	--
173	551425.99	3246543.93	Картометрический метод	0.10	--
174	551425.74	3246553.56	Картометрический метод	0.10	--
175	551426.83	3246558.88	Картометрический метод	0.10	--
176	551426.93	3246561.75	Картометрический метод	0.10	--
177	551425.55	3246564.71	Картометрический метод	0.10	--
178	551422.09	3246569.05	Картометрический метод	0.10	--
179	551416.47	3246573.68	Картометрический метод	0.10	--
180	551415.38	3246576.35	Картометрический метод	0.10	--
181	551415.09	3246584.73	Картометрический метод	0.10	--
182	551426.13	3246628.80	Картометрический метод	0.10	--
183	551428.39	3246644.04	Картометрический метод	0.10	--
184	551430.56	3246648.88	Картометрический метод	0.10	--
185	551433.72	3246650.26	Картометрический метод	0.10	--
186	551435.99	3246649.96	Картометрический метод	0.10	--
187	551444.18	3246644.93	Картометрический метод	0.10	--
188	551444.34	3246644.87	Картометрический метод	0.10	--
189	551450.61	3246642.52	Картометрический метод	0.10	--
190	551450.77	3246642.46	Картометрический метод	0.10	--
191	551456.69	3246641.97	Картометрический метод	0.10	--
192	551461.92	3246643.45	Картометрический метод	0.10	--
193	551470.70	3246645.12	Картометрический метод	0.10	--
194	551472.58	3246648.28	Картометрический метод	0.10	--
195	551473.96	3246651.73	Картометрический метод	0.10	--

196	551475.93	3246655.18	Картометрический метод	0.10	—
197	551476.23	3246657.45	Картометрический метод	0.10	—
198	551475.54	3246665.44	Картометрический метод	0.10	—
199	551474.65	3246668.80	Картометрический метод	0.10	—
200	551470.60	3246674.32	Картометрический метод	0.10	—
201	551469.91	3246677.28	Картометрический метод	0.10	—
202	551470.31	3246681.52	Картометрический метод	0.10	—
203	551471.54	3246685.14	Картометрический метод	0.10	—
204	551471.69	3246693.14	Картометрический метод	0.10	—
205	551471.69	3246693.16	Картометрический метод	0.10	—
206	551471.69	3246693.20	Картометрический метод	0.10	—
207	551472.08	3246696.12	Картометрический метод	0.10	—
208	551474.16	3246701.45	Картометрический метод	0.10	—
209	551475.44	3246706.04	Картометрический метод	0.10	—
210	551476.13	3246711.86	Картометрический метод	0.10	—
211	551472.67	3246726.66	Картометрический метод	0.10	—
212	551473.26	3246730.30	Картометрический метод	0.10	—
213	551476.62	3246739.28	Картометрический метод	0.10	—
214	551477.59	3246755.23	Картометрический метод	0.10	—
215	551480.65	3246767.85	Картометрический метод	0.10	—
216	551484.79	3246776.04	Картометрический метод	0.10	—
217	551486.27	3246790.15	Картометрический метод	0.10	—
218	551486.86	3246812.74	Картометрический метод	0.10	—
219	551486.17	3246816.82	Картометрический метод	0.10	—
220	551486.14	3246816.88	Картометрический метод	0.10	—
221	551481.93	3246821.56	Картометрический метод	0.10	—
222	551479.17	3246822.05	Картометрический метод	0.10	—
223	551474.33	3246819.29	Картометрический метод	0.10	—
224	551472.26	3246816.43	Картометрический метод	0.10	—
225	551471.17	3246812.28	Картометрический метод	0.10	—
226	551469.89	3246810.61	Картометрический метод	0.10	—
227	551466.63	3246810.31	Картометрический метод	0.10	—
228	551465.55	3246811.89	Картометрический метод	0.10	—
229	551465.05	3246813.76	Картометрический метод	0.10	—

230	551465.65	3246820.27	Картометрический метод	0.10	--
231	551470.09	3246839.80	Картометрический метод	0.10	--
232	551475.12	3246855.88	Картометрический метод	0.10	--
233	551478.38	3246863.09	Картометрический метод	0.10	--
234	551482.52	3246869.00	Картометрический метод	0.10	--
235	551484.30	3246872.46	Картометрический метод	0.10	--
236	551492.75	3246889.48	Картометрический метод	0.10	--
237	551495.12	3246892.14	Картометрический метод	0.10	--
238	551497.00	3246893.03	Картометрический метод	0.10	--
239	551500.55	3246893.03	Картометрический метод	0.10	--
240	551504.30	3246889.78	Картометрический метод	0.10	--
241	551504.69	3246886.52	Картометрический метод	0.10	--
242	551504.10	3246882.57	Картометрический метод	0.10	--
243	551503.21	3246879.22	Картометрический метод	0.10	--
244	551504.00	3246877.35	Картометрический метод	0.10	--
245	551505.78	3246876.66	Картометрический метод	0.10	--
246	551509.14	3246878.53	Картометрический метод	0.10	--
247	551512.29	3246881.49	Картометрический метод	0.10	--
248	551522.65	3246887.11	Картометрический метод	0.10	--
249	551524.92	3246888.89	Картометрический метод	0.10	--
250	551530.65	3246891.85	Картометрический метод	0.10	--
251	551543.52	3246900.89	Картометрический метод	0.10	--
252	551548.85	3246907.79	Картометрический метод	0.10	--
253	551550.82	3246910.26	Картометрический метод	0.10	--
254	551552.30	3246915.09	Картометрический метод	0.10	--
255	551555.36	3246920.13	Картометрический метод	0.10	--
256	551556.84	3246924.86	Картометрический метод	0.10	--
257	551558.42	3246930.19	Картометрический метод	0.10	--
258	551560.39	3246934.53	Картометрический метод	0.10	--
259	551562.96	3246938.47	Картометрический метод	0.10	--
260	551566.12	3246942.12	Картометрический метод	0.10	--
261	551572.63	3246948.04	Картометрический метод	0.10	--
262	551574.21	3246950.31	Картометрический метод	0.10	--
263	551575.39	3246953.17	Картометрический метод	0.10	--

264	551576.48	3246957.51	Картометрический метод	0.10	—
265	551576.08	3246962.05	Картометрический метод	0.10	—
266	551573.17	3246973.44	Картометрический метод	0.10	—
267	551571.69	3246978.17	Картометрический метод	0.10	—
268	551571.49	3246981.72	Картометрический метод	0.10	—
269	551573.47	3246984.78	Картометрический метод	0.10	—
270	551576.83	3246986.55	Картометрический метод	0.10	—
271	551577.92	3246987.24	Картометрический метод	0.10	—
272	551578.01	3246987.43	Картометрический метод	0.10	—
273	551578.59	3246991.12	Картометрический метод	0.10	—
274	551579.79	3247005.09	Картометрический метод	0.10	—
275	551580.48	3247012.19	Картометрический метод	0.10	—
276	551578.41	3247019.30	Картометрический метод	0.10	—
277	551576.54	3247024.23	Картометрический метод	0.10	—
278	551574.76	3247029.06	Картометрический метод	0.10	—
279	551576.16	3247036.25	Картометрический метод	0.10	—
280	551576.24	3247036.56	Картометрический метод	0.10	—
281	551577.62	3247040.50	Картометрический метод	0.10	—
282	551579.79	3247045.73	Картометрический метод	0.10	—
283	551583.91	3247052.77	Картометрический метод	0.10	—
284	551585.20	3247054.96	Картометрический метод	0.10	—
285	551588.36	3247057.63	Картометрический метод	0.10	—
286	551591.61	3247064.63	Картометрический метод	0.10	—
287	551594.97	3247068.87	Картометрический метод	0.10	—
288	551598.82	3247073.51	Картометрический метод	0.10	—
289	551609.18	3247087.02	Картометрический метод	0.10	—
290	551611.03	3247091.33	Картометрический метод	0.10	—
291	551614.58	3247095.77	Картометрический метод	0.10	—
292	551617.74	3247096.86	Картометрический метод	0.10	—
293	551620.50	3247096.76	Картометрический метод	0.10	—
294	551624.74	3247095.48	Картометрический метод	0.10	—
295	551627.80	3247092.12	Картометрический метод	0.10	—
296	551629.58	3247086.70	Картометрический метод	0.10	—
297	551631.16	3247085.02	Картометрический метод	0.10	—

298	551643.39	3247082.26	Картометрический метод	0.10	--
299	551647.93	3247082.75	Картометрический метод	0.10	--
300	551650.60	3247082.36	Картометрический метод	0.10	--
301	551656.91	3247080.19	Картометрический метод	0.10	--
302	551672.85	3247071.71	Картометрический метод	0.10	--
303	551676.11	3247070.92	Картометрический метод	0.10	--
304	551678.58	3247070.92	Картометрический метод	0.10	--
305	551681.73	3247072.40	Картометрический метод	0.10	--
306	551688.15	3247080.09	Картометрический метод	0.10	--
307	551687.46	3247084.53	Картометрический метод	0.10	--
308	551687.56	3247085.81	Картометрический метод	0.10	--
309	551689.43	3247088.58	Картометрический метод	0.10	--
310	551694.07	3247094.69	Картометрический метод	0.10	--
311	551698.81	3247103.67	Картометрический метод	0.10	--
312	551700.09	3247107.02	Картометрический метод	0.10	--
313	551698.49	3247114.66	Картометрический метод	0.10	--
314	551696.61	3247117.43	Картометрический метод	0.10	--
315	551696.12	3247119.82	Картометрический метод	0.10	--
316	551695.72	3247125.12	Картометрический метод	0.10	--
317	551695.71	3247125.14	Картометрический метод	0.10	--
318	551690.18	3247129.96	Картометрический метод	0.10	--
319	551682.99	3247134.29	Картометрический метод	0.10	--
320	551679.64	3247134.39	Картометрический метод	0.10	--
321	551677.76	3247135.38	Картометрический метод	0.10	--
322	551675.10	3247138.04	Картометрический метод	0.10	--
323	551670.17	3247140.41	Картометрический метод	0.10	--
324	551666.75	3247141.30	Картометрический метод	0.10	--
325	551664.48	3247140.90	Картометрический метод	0.10	--
326	551661.73	3247140.71	Картометрический метод	0.10	--
327	551661.62	3247140.80	Картометрический метод	0.10	--
328	551663.00	3247144.85	Картометрический метод	0.10	--
329	551665.37	3247147.32	Картометрический метод	0.10	--
330	551673.06	3247153.43	Картометрический метод	0.10	--
331	551677.31	3247156.09	Картометрический метод	0.10	--

332	551681.95	3247156.39	Картометрический метод	0.10	--
333	551686.98	3247155.50	Картометрический метод	0.10	--
334	551694.97	3247155.11	Картометрический метод	0.10	--
335	551698.68	3247155.40	Картометрический метод	0.10	--
336	551704.30	3247158.06	Картометрический метод	0.10	--
337	551710.32	3247162.60	Картометрический метод	0.10	--
338	551713.58	3247165.17	Картометрический метод	0.10	--
339	551718.31	3247166.45	Картометрический метод	0.10	--
340	551723.94	3247165.36	Картометрический метод	0.10	--
341	551727.56	3247165.14	Картометрический метод	0.10	--
342	551728.75	3247166.52	Картометрический метод	0.10	--
343	551729.73	3247169.68	Картометрический метод	0.10	--
344	551729.24	3247171.36	Картометрический метод	0.10	--
345	551729.34	3247173.33	Картометрический метод	0.10	--
346	551732.60	3247181.22	Картометрический метод	0.10	--
347	551734.18	3247185.17	Картометрический метод	0.10	--
348	551737.53	3247186.25	Картометрический метод	0.10	--
349	551739.50	3247184.87	Картометрический метод	0.10	--
350	551740.79	3247182.40	Картометрический метод	0.10	--
351	551742.47	3247181.32	Картометрический метод	0.10	--
352	551744.83	3247180.92	Картометрический метод	0.10	--
353	551774.19	3247179.54	Картометрический метод	0.10	--
354	551777.44	3247181.81	Картометрический метод	0.10	--
355	551778.83	3247184.37	Картометрический метод	0.10	--
356	551779.02	3247187.14	Картометрический метод	0.10	--
357	551777.05	3247192.17	Картометрический метод	0.10	--
358	551777.05	3247194.44	Картометрический метод	0.10	--
359	551778.04	3247197.00	Картометрический метод	0.10	--
360	551776.85	3247202.62	Картометрический метод	0.10	--
361	551776.16	3247205.09	Картометрический метод	0.10	--
362	551776.06	3247209.33	Картометрический метод	0.10	--
363	551773.00	3247219.39	Картометрический метод	0.10	--
364	551768.66	3247227.38	Картометрический метод	0.10	--
365	551766.59	3247228.96	Картометрический метод	0.10	--

366	551762.84	3247231.53	Картометрический метод	0.10	—
367	551761.26	3247233.70	Картометрический метод	0.10	—
368	551754.29	3247243.82	Картометрический метод	0.10	—
369	551751.33	3247246.48	Картометрический метод	0.10	—
370	551744.23	3247250.20	Картометрический метод	0.10	—
371	551743.44	3247251.48	Картометрический метод	0.10	—
372	551741.37	3247257.89	Картометрический метод	0.10	—
373	551740.38	3247259.17	Картометрический метод	0.10	—
374	551738.01	3247259.96	Картометрический метод	0.10	—
375	551732.69	3247260.95	Картометрический метод	0.10	—
376	551728.42	3247260.81	Картометрический метод	0.10	—
377	551724.79	3247261.24	Картометрический метод	0.10	—
378	551721.73	3247264.20	Картометрический метод	0.10	—
379	551720.25	3247268.25	Картометрический метод	0.10	—
380	551718.67	3247269.93	Картометрический метод	0.10	—
381	551715.91	3247271.41	Картометрический метод	0.10	—
382	551711.57	3247273.08	Картометрический метод	0.10	—
383	551706.70	3247273.86	Картометрический метод	0.10	—
384	551704.43	3247275.98	Картометрический метод	0.10	—
385	551703.28	3247280.18	Картометрический метод	0.10	—
386	551704.46	3247286.60	Картометрический метод	0.10	—
387	551710.68	3247297.35	Картометрический метод	0.10	—
388	551713.76	3247305.35	Картометрический метод	0.10	—
389	551714.03	3247308.89	Картометрический метод	0.10	—
390	551717.87	3247321.49	Картометрический метод	0.10	—
391	551721.92	3247326.82	Картометрический метод	0.10	—
392	551729.32	3247339.84	Картометрический метод	0.10	—
393	551731.00	3247353.65	Картометрический метод	0.10	—
394	551730.60	3247362.53	Картометрический метод	0.10	—
395	551730.50	3247368.25	Картометрический метод	0.10	—
396	551734.82	3247384.67	Картометрический метод	0.10	—
397	551740.64	3247395.62	Картометрический метод	0.10	—
398	551749.03	3247407.46	Картометрический метод	0.10	—
399	551753.67	3247416.34	Картометрический метод	0.10	—

400	551754.46	3247423.93	Картометрический метод	0.10	--
401	551757.71	3247433.21	Картометрический метод	0.10	--
402	551757.88	3247437.69	Картометрический метод	0.10	--
403	551759.17	3247452.19	Картометрический метод	0.10	--
404	551759.27	3247458.30	Картометрический метод	0.10	--
405	551757.10	3247462.74	Картометрический метод	0.10	--
406	551755.90	3247469.18	Картометрический метод	0.10	--
407	551751.90	3247480.57	Картометрический метод	0.10	--
408	551748.74	3247485.80	Картометрический метод	0.10	--
409	551747.01	3247485.98	Картометрический метод	0.10	--
410	551746.87	3247485.90	Картометрический метод	0.10	--
411	551745.70	3247483.74	Картометрический метод	0.10	--
412	551744.11	3247480.77	Картометрический метод	0.10	--
413	551741.74	3247479.98	Картометрический метод	0.10	--
414	551740.36	3247481.16	Картометрический метод	0.10	--
415	551739.50	3247483.57	Картометрический метод	0.10	--
416	551738.39	3247488.38	Картометрический метод	0.10	--
417	551738.38	3247488.46	Картометрический метод	0.10	--
418	551741.84	3247497.64	Картометрический метод	0.10	--
419	551745.59	3247506.02	Картометрический метод	0.10	--
420	551747.76	3247512.14	Картометрический метод	0.10	--
421	551748.05	3247515.20	Картометрический метод	0.10	--
422	551747.95	3247523.09	Картометрический метод	0.10	--
423	551749.53	3247528.32	Картометрический метод	0.10	--
424	551753.48	3247536.31	Картометрический метод	0.10	--
425	551759.17	3247543.56	Картометрический метод	0.10	--
426	551761.93	3247544.64	Картометрический метод	0.10	--
427	551764.99	3247544.74	Картометрический метод	0.10	--
428	551767.95	3247542.97	Картометрический метод	0.10	--
429	551769.14	3247540.01	Картометрический метод	0.10	--
430	551771.61	3247537.34	Картометрический метод	0.10	--
431	551774.37	3247539.02	Картометрический метод	0.10	--
432	551780.49	3247543.36	Картометрический метод	0.10	--
433	551783.87	3247543.79	Картометрический метод	0.10	--

434	551784.00	3247543.81	Картометрический метод	0.10	--
435	551785.91	3247544.05	Картометрический метод	0.10	--
436	551805.85	3247551.65	Картометрический метод	0.10	--
437	551806.09	3247551.80	Картометрический метод	0.10	--
438	551810.43	3247554.58	Картометрический метод	0.10	--
439	551816.65	3247560.30	Картометрический метод	0.10	--
440	551820.20	3247564.25	Картометрический метод	0.10	--
441	551822.36	3247569.04	Картометрический метод	0.10	--
442	551825.43	3247574.80	Картометрический метод	0.10	--
443	551832.93	3247577.96	Картометрический метод	0.10	--
444	551844.38	3247578.06	Картометрический метод	0.10	--
445	551852.11	3247575.58	Картометрический метод	0.10	--
446	551861.32	3247575.29	Картометрический метод	0.10	--
447	551886.55	3247576.18	Картометрический метод	0.10	--
448	551893.56	3247577.06	Картометрический метод	0.10	--
449	551901.29	3247577.27	Картометрический метод	0.10	--
450	551906.56	3247583.35	Картометрический метод	0.10	--
451	551910.69	3247589.89	Картометрический метод	0.10	--
452	551914.61	3247604.52	Картометрический метод	0.10	--
453	551913.22	3247610.41	Картометрический метод	0.10	--
454	551910.16	3247615.64	Картометрический метод	0.10	--
455	551905.82	3247619.59	Картометрический метод	0.10	--
456	551900.42	3247624.09	Картометрический метод	0.10	--
457	551891.83	3247637.31	Картометрический метод	0.10	--
458	551888.28	3247642.34	Картометрический метод	0.10	--
459	551877.92	3247649.55	Картометрический метод	0.10	--
460	551876.44	3247651.22	Картометрический метод	0.10	--
461	551876.44	3247652.80	Картометрический метод	0.10	--
462	551877.82	3247654.78	Картометрический метод	0.10	--
463	551883.84	3247660.89	Картометрический метод	0.10	--
464	551885.02	3247663.06	Картометрический метод	0.10	--
465	551889.37	3247667.11	Картометрический метод	0.10	--
466	551892.53	3247671.84	Картометрический метод	0.10	--
467	551895.19	3247674.21	Картометрический метод	0.10	--

468	551905.63	3247687.50	Картометрический метод	0.10	--
469	551915.30	3247694.02	Картометрический метод	0.10	--
470	551919.25	3247697.67	Картометрический метод	0.10	--
471	551925.86	3247701.22	Картометрический метод	0.10	--
472	551932.67	3247706.05	Картометрический метод	0.10	--
473	551947.42	3247715.10	Картометрический метод	0.10	--
474	551961.93	3247720.72	Картометрический метод	0.10	--
475	551976.44	3247724.57	Картометрический метод	0.10	--
476	551986.70	3247726.86	Картометрический метод	0.10	--
477	551993.34	3247728.69	Картометрический метод	0.10	--
478	552001.51	3247732.46	Картометрический метод	0.10	--
479	552007.18	3247736.19	Картометрический метод	0.10	--
480	552014.62	3247744.00	Картометрический метод	0.10	--
481	552020.09	3247751.57	Картометрический метод	0.10	--
482	552022.26	3247755.32	Картометрический метод	0.10	--
483	552033.81	3247771.50	Картометрический метод	0.10	--
484	552037.56	3247783.34	Картометрический метод	0.10	--
485	552038.65	3247786.89	Картометрический метод	0.10	--
486	552043.95	3247796.62	Картометрический метод	0.10	--
487	552057.27	3247825.73	Картометрический метод	0.10	--
488	552057.67	3247829.87	Картометрический метод	0.10	--
489	552059.05	3247834.41	Картометрический метод	0.10	--
490	552060.82	3247838.06	Картометрический метод	0.10	--
491	552068.48	3247851.63	Картометрический метод	0.10	--
492	552078.06	3247864.16	Картометрический метод	0.10	--
493	552086.84	3247872.15	Картометрический метод	0.10	--
494	552088.81	3247874.72	Картометрический метод	0.10	--
495	552090.79	3247878.76	Картометрический метод	0.10	--
496	552096.81	3247894.55	Картометрический метод	0.10	--
497	552098.77	3247902.37	Картометрический метод	0.10	--
498	552099.34	3247910.77	Картометрический метод	0.10	--
499	552101.12	3247925.22	Картометрический метод	0.10	--
500	552102.30	3247943.92	Картометрический метод	0.10	--
501	552101.81	3247948.55	Картометрический метод	0.10	--

502	552102.10	3247958.42	Картометрический метод	0.10	--
503	552105.56	3247985.01	Картометрический метод	0.10	--
504	552107.33	3248016.19	Картометрический метод	0.10	--
505	552109.59	3248046.31	Картометрический метод	0.10	--
506	552109.59	3248051.54	Картометрический метод	0.10	--
507	552110.77	3248059.23	Картометрический метод	0.10	--
508	552111.86	3248069.79	Картометрический метод	0.10	--
509	552112.85	3248081.53	Картометрический метод	0.10	--
510	552117.98	3248108.27	Картометрический метод	0.10	--
511	552118.47	3248115.69	Картометрический метод	0.10	--
512	552117.97	3248122.80	Картометрический метод	0.10	--
513	552115.61	3248129.51	Картометрический метод	0.10	--
514	552115.80	3248134.64	Картометрический метод	0.10	--
515	552115.31	3248137.30	Картометрический метод	0.10	--
516	552112.84	3248141.54	Картометрический метод	0.10	--
517	552112.94	3248151.21	Картометрический метод	0.10	--
518	552115.31	3248163.15	Картометрический метод	0.10	--
519	552114.82	3248166.80	Картометрический метод	0.10	--
520	552113.73	3248169.27	Картометрический метод	0.10	--
521	552114.03	3248173.02	Картометрический метод	0.10	--
522	552116.10	3248176.57	Картометрический метод	0.10	--
523	552118.17	3248179.23	Картометрический метод	0.10	--
524	552125.94	3248200.30	Картометрический метод	0.10	--
525	552127.61	3248206.80	Картометрический метод	0.10	--
526	552128.31	3248211.65	Картометрический метод	0.10	--
527	552128.11	3248220.04	Картометрический метод	0.10	--
528	552128.31	3248227.73	Картометрический метод	0.10	--
529	552127.20	3248230.56	Картометрический метод	0.10	--
530	552125.58	3248232.88	Картометрический метод	0.10	--
531	552124.95	3248234.83	Картометрический метод	0.10	--
532	552126.04	3248249.17	Картометрический метод	0.10	--
533	552126.73	3248250.75	Картометрический метод	0.10	--
534	552127.76	3248251.93	Картометрический метод	0.10	--
535	552129.54	3248254.02	Картометрический метод	0.10	--

536	552130.12	3248255.46	Картометрический метод	0.10	--
537	552129.49	3248275.71	Картометрический метод	0.10	--
538	552128.31	3248283.90	Картометрический метод	0.10	--
539	552127.91	3248294.66	Картометрический метод	0.10	--
540	552126.04	3248300.58	Картометрический метод	0.10	--
541	552125.94	3248302.55	Картометрический метод	0.10	--
542	552128.42	3248322.83	Картометрический метод	0.10	--
543	552128.52	3248334.18	Картометрический метод	0.10	--
544	552129.57	3248339.27	Картометрический метод	0.10	--
545	552128.81	3248349.57	Картометрический метод	0.10	--
546	552127.04	3248358.45	Картометрический метод	0.10	--
547	552126.64	3248364.47	Картометрический метод	0.10	--
548	552127.13	3248371.47	Картометрический метод	0.10	--
549	552128.81	3248384.25	Картометрический метод	0.10	--
550	552132.56	3248403.19	Картометрический метод	0.10	--
551	552132.16	3248408.13	Картометрический метод	0.10	--
552	552130.98	3248420.06	Картометрический метод	0.10	--
553	552131.07	3248434.68	Картометрический метод	0.10	--
554	552129.42	3248445.40	Картометрический метод	0.10	--
555	552129.40	3248445.47	Картометрический метод	0.10	--
556	552128.81	3248450.70	Картометрический метод	0.10	--
557	552128.41	3248456.72	Картометрический метод	0.10	--
558	552128.12	3248467.08	Картометрический метод	0.10	--
559	552126.67	3248473.59	Картометрический метод	0.10	--
560	552123.88	3248482.02	Картометрический метод	0.10	--
561	552122.89	3248487.16	Картометрический метод	0.10	--
562	552122.10	3248494.16	Картометрический метод	0.10	--
563	552122.49	3248505.51	Картометрический метод	0.10	--
564	552122.59	3248525.83	Картометрический метод	0.10	--
565	552120.82	3248543.59	Картометрический метод	0.10	--
566	552121.02	3248562.68	Картометрический метод	0.10	--
567	552120.52	3248573.83	Картометрический метод	0.10	--
568	552117.28	3248606.93	Картометрический метод	0.10	--
569	552113.43	3248625.58	Картометрический метод	0.10	--

570	552110.86	3248631.30	Картометрический метод	0.10	–
571	552105.63	3248645.80	Картометрический метод	0.10	–
572	552095.40	3248684.85	Картометрический метод	0.10	–
573	552092.34	3248697.48	Картометрический метод	0.10	–
574	552091.95	3248703.33	Картометрический метод	0.10	–
575	552092.04	3248707.97	Картометрический метод	0.10	–
576	552093.13	3248719.32	Картометрический метод	0.10	–
577	552090.07	3248734.91	Картометрический метод	0.10	–
578	552083.26	3248753.36	Картометрический метод	0.10	–
579	552081.48	3248760.16	Картометрический метод	0.10	–
580	552079.32	3248773.62	Картометрический метод	0.10	–
581	552077.74	3248779.74	Картометрический метод	0.10	–
582	552075.37	3248793.55	Картометрический метод	0.10	–
583	552063.26	3248825.00	Картометрический метод	0.10	–
584	552041.80	3248866.01	Картометрический метод	0.10	–
585	552031.19	3248878.26	Картометрический метод	0.10	–
586	552025.42	3248888.40	Картометрический метод	0.10	–
587	552020.68	3248904.29	Картометрический метод	0.10	–
588	552017.42	3248911.88	Картометрический метод	0.10	–
589	552016.83	3248919.48	Картометрический метод	0.10	–
590	552011.82	3248928.11	Картометрический метод	0.10	–
591	552003.13	3248940.15	Картометрический метод	0.10	–
592	551978.69	3248966.37	Картометрический метод	0.10	–
593	551974.65	3248971.69	Картометрический метод	0.10	–
594	551972.18	3248977.91	Картометрический метод	0.10	–
595	551970.11	3248982.55	Картометрический метод	0.10	–
596	551968.23	3248989.55	Картометрический метод	0.10	–
597	551969.91	3249001.29	Картометрический метод	0.10	–
598	551969.22	3249009.88	Картометрический метод	0.10	–
599	551966.26	3249016.44	Картометрический метод	0.10	–
600	551965.47	3249019.99	Картометрический метод	0.10	–
601	551965.67	3249022.85	Картометрический метод	0.10	–
602	551969.02	3249032.91	Картометрический метод	0.10	–
603	551969.62	3249036.56	Картометрический метод	0.10	–

604	551968.73	3249042.38	Картометрический метод	0.10	--
605	551965.37	3249048.99	Картометрический метод	0.10	--
606	551954.81	3249070.50	Картометрический метод	0.10	--
607	551950.92	3249076.38	Картометрический метод	0.10	--
608	551942.03	3249085.95	Картометрический метод	0.10	--
609	551940.06	3249088.22	Картометрический метод	0.10	--
610	551928.71	3249095.82	Картометрический метод	0.10	--
611	551921.31	3249100.55	Картометрический метод	0.10	--
612	551915.88	3249103.32	Картометрический метод	0.10	--
613	551911.93	3249105.59	Картометрический метод	0.10	--
614	551909.50	3249107.43	Картометрический метод	0.10	--
615	551908.51	3249107.82	Картометрический метод	0.10	--
616	551907.62	3249107.82	Картометрический метод	0.10	--
617	551905.08	3249106.08	Картометрический метод	0.10	--
618	551904.26	3249106.14	Картометрический метод	0.10	--
619	551903.38	3249107.33	Картометрический метод	0.10	--
620	551903.18	3249108.71	Картометрический метод	0.10	--
621	551905.35	3249115.22	Картометрический метод	0.10	--
622	551907.82	3249118.58	Картометрический метод	0.10	--
623	551909.89	3249119.46	Картометрический метод	0.10	--
624	551912.85	3249121.93	Картометрический метод	0.10	--
625	551913.34	3249126.27	Картометрический метод	0.10	--
626	551916.11	3249131.40	Картометрический метод	0.10	--
627	551920.85	3249142.35	Картометрический метод	0.10	--
628	551921.24	3249147.98	Картометрический метод	0.10	--
629	551921.93	3249157.35	Картометрический метод	0.10	--
630	551923.69	3249164.90	Картометрический метод	0.10	--
631	551928.92	3249180.89	Картометрический метод	0.10	--
632	551928.72	3249184.24	Картометрический метод	0.10	--
633	551928.43	3249199.83	Картометрический метод	0.10	--
634	551927.69	3249222.22	Картометрический метод	0.10	--
635	551926.57	3249229.33	Картометрический метод	0.10	--
636	551920.58	3249248.78	Картометрический метод	0.10	--
637	551907.88	3249284.87	Картометрический метод	0.10	--

638	551906.89	3249305.69	Картометрический метод	0.10	–
639	551904.52	3249324.27	Картометрический метод	0.10	–
640	551902.02	3249330.75	Картометрический метод	0.10	–
641	551890.05	3249354.94	Картометрический метод	0.10	–
642	551885.07	3249370.71	Картометрический метод	0.10	–
643	551880.83	3249378.82	Картометрический метод	0.10	–
644	551875.96	3249392.03	Картометрический метод	0.10	–
645	551868.85	3249407.87	Картометрический метод	0.10	–
646	551861.56	3249421.88	Картометрический метод	0.10	–
647	551855.20	3249431.10	Картометрический метод	0.10	–
648	551842.10	3249442.95	Картометрический метод	0.10	–
649	551837.49	3249445.57	Картометрический метод	0.10	–
650	551790.66	3249455.28	Картометрический метод	0.10	–
651	551781.56	3249458.52	Картометрический метод	0.10	–
652	551768.34	3249467.75	Картометрический метод	0.10	–
653	551753.74	3249479.72	Картометрический метод	0.10	–
654	551749.06	3249485.29	Картометрический метод	0.10	–
655	551741.00	3249501.46	Картометрический метод	0.10	–
656	551736.96	3249510.97	Картометрический метод	0.10	–
657	551732.97	3249525.44	Картометрический метод	0.10	–
658	551728.36	3249537.03	Картометрический метод	0.10	–
659	551723.37	3249549.00	Картометрический метод	0.10	–
660	551719.88	3249559.60	Картометрический метод	0.10	–
661	551714.66	3249582.73	Картометрический метод	0.10	–
662	551714.66	3249590.34	Картометрический метод	0.10	–
663	551714.28	3249601.56	Картометрический метод	0.10	–
664	551713.16	3249606.42	Картометрический метод	0.10	–
665	551709.42	3249612.78	Картометрический метод	0.10	–
666	551707.55	3249616.89	Картометрический метод	0.10	–
667	551706.30	3249632.35	Картометрический метод	0.10	–
668	551701.71	3249649.38	Картометрический метод	0.10	–
669	551695.97	3249660.85	Картометрический метод	0.10	–
670	551683.25	3249671.82	Картометрический метод	0.10	–
671	551670.44	3249676.92	Картометрический метод	0.10	–

672	551659.22	3249685.27	Картометрический метод	0.10	–
673	551651.11	3249687.89	Картометрический метод	0.10	–
674	551638.69	3249686.75	Картометрический метод	0.10	–
675	551633.95	3249687.25	Картометрический метод	0.10	–
676	551629.71	3249688.87	Картометрический метод	0.10	–
677	551625.47	3249691.74	Картометрический метод	0.10	–
678	551621.35	3249696.47	Картометрический метод	0.10	–
679	551613.24	3249713.55	Картометрический метод	0.10	–
680	551606.31	3249730.70	Картометрический метод	0.10	–
681	551602.82	3249743.17	Картометрический метод	0.10	–
682	551598.08	3249757.26	Картометрический метод	0.10	–
683	551595.96	3249766.36	Картометрический метод	0.10	–
684	551594.96	3249777.33	Картометрический метод	0.10	–
685	551593.71	3249793.54	Картометрический метод	0.10	–
686	551593.96	3249798.52	Картометрический метод	0.10	–
687	551597.70	3249809.25	Картометрический метод	0.10	–
688	551599.74	3249819.52	Картометрический метод	0.10	–
689	551599.07	3249838.46	Картометрический метод	0.10	–
690	551603.31	3249868.01	Картометрический метод	0.10	–
691	551605.68	3249879.10	Картометрический метод	0.10	–
692	551605.56	3249891.57	Картометрический метод	0.10	–
693	551594.71	3249909.65	Картометрический метод	0.10	–
694	551583.49	3249922.70	Картометрический метод	0.10	–
695	551579.25	3249929.18	Картометрический метод	0.10	–
696	551572.52	3249946.01	Картометрический метод	0.10	–
697	551563.30	3249953.84	Картометрический метод	0.10	–
698	551561.05	3249958.57	Картометрический метод	0.10	–
699	551561.67	3249962.19	Картометрический метод	0.10	–
700	551563.42	3249964.81	Картометрический метод	0.10	–
701	551572.40	3249973.16	Картометрический метод	0.10	–
702	551574.15	3249976.65	Картометрический метод	0.10	–
703	551574.90	3249981.39	Картометрический метод	0.10	–
704	551575.39	3249995.48	Картометрический метод	0.10	–
705	551575.89	3250004.67	Картометрический метод	0.10	–

706	551580.13	3250014.02	Картометрический метод	0.10	—
707	551581.50	3250020.75	Картометрический метод	0.10	—
708	551577.14	3250031.72	Картометрический метод	0.10	—
709	551575.82	3250039.75	Картометрический метод	0.10	—
710	551575.18	3250054.45	Картометрический метод	0.10	—
711	551576.15	3250069.58	Картометрический метод	0.10	—
712	551575.84	3250079.23	Картометрический метод	0.10	—
713	551570.78	3250102.70	Картометрический метод	0.10	—
714	551570.78	3250124.77	Картометрический метод	0.10	—
715	551569.91	3250139.73	Картометрический метод	0.10	—
716	551567.54	3250144.59	Картометрический метод	0.10	—
717	551560.68	3250149.58	Картометрический метод	0.10	—
718	551555.47	3250156.15	Картометрический метод	0.10	—
719	551553.23	3250157.65	Картометрический метод	0.10	—
720	551542.50	3250160.76	Картометрический метод	0.10	—
721	551541.26	3250162.01	Картометрический метод	0.10	—
722	551541.01	3250165.63	Картометрический метод	0.10	—
723	551541.63	3250171.61	Картометрический метод	0.10	—
724	551539.39	3250177.84	Картометрический метод	0.10	—
725	551531.53	3250187.19	Картометрический метод	0.10	—
726	551530.05	3250203.99	Картометрический метод	0.10	—
727	551527.99	3250215.87	Картометрический метод	0.10	—
728	551528.86	3250227.72	Картометрический метод	0.10	—
729	551528.49	3250230.96	Картометрический метод	0.10	—
730	551526.74	3250234.32	Картометрический метод	0.10	—
731	551519.01	3250244.55	Картометрический метод	0.10	—
732	551513.39	3250262.13	Картометрический метод	0.10	—
733	551513.21	3250269.84	Картометрический метод	0.10	—
734	551512.70	3250281.75	Картометрический метод	0.10	—
735	551511.71	3250287.12	Картометрический метод	0.10	—
736	551508.55	3250296.89	Картометрический метод	0.10	—
737	551504.54	3250309.32	Картометрический метод	0.10	—
738	551503.38	3250315.05	Картометрический метод	0.10	—
739	551501.03	3250324.14	Картометрический метод	0.10	—

740	551498.36	3250341.35	Картометрический метод	0.10	–
741	551495.62	3250356.44	Картометрический метод	0.10	–
742	551493.50	3250371.40	Картометрический метод	0.10	–
743	551491.99	3250384.66	Картометрический метод	0.10	–
744	551485.65	3250405.10	Картометрический метод	0.10	–
745	551479.91	3250415.32	Картометрический метод	0.10	–
746	551472.56	3250419.06	Картометрический метод	0.10	–
747	551470.56	3250421.18	Картометрический метод	0.10	–
748	551469.94	3250423.42	Картометрический метод	0.10	–
749	551473.55	3250438.76	Картометрический метод	0.10	–
750	551474.55	3250442.50	Картометрический метод	0.10	–
751	551474.18	3250451.23	Картометрический метод	0.10	–
752	551475.03	3250462.58	Картометрический метод	0.10	–
753	551469.31	3250472.92	Картометрический метод	0.10	–
754	551467.60	3250474.46	Картометрический метод	0.10	–
755	551463.23	3250476.70	Картометрический метод	0.10	–
756	551461.24	3250479.07	Картометрический метод	0.10	–
757	551456.62	3250493.53	Картометрический метод	0.10	–
758	551453.38	3250507.37	Картометрический метод	0.10	–
759	551453.38	3250510.85	Картометрический метод	0.10	–
760	551454.38	3250523.95	Картометрический метод	0.10	–
761	551453.88	3250529.69	Картометрический метод	0.10	–
762	551451.78	3250536.49	Картометрический метод	0.10	–
763	551451.76	3250536.55	Картометрический метод	0.10	–
764	551444.27	3250551.13	Картометрический метод	0.10	–
765	551439.93	3250562.37	Картометрический метод	0.10	–
766	551436.59	3250570.99	Картометрический метод	0.10	–
767	551431.20	3250584.85	Картометрический метод	0.10	–
768	551428.23	3250596.40	Картометрический метод	0.10	–
769	551425.16	3250605.83	Картометрический метод	0.10	–
770	551424.09	3250609.12	Картометрический метод	0.10	–
771	551419.90	3250627.12	Картометрический метод	0.10	–
772	551408.92	3250669.55	Картометрический метод	0.10	–
773	551398.57	3250700.34	Картометрический метод	0.10	–

774	551390.71	3250717.55	Картометрический метод	0.10	--
775	551385.22	3250726.03	Картометрический метод	0.10	--
776	551383.97	3250731.14	Картометрический метод	0.10	--
777	551384.22	3250734.55	Картометрический метод	0.10	--
778	551385.43	3250742.88	Картометрический метод	0.10	--
779	551383.97	3250746.48	Картометрический метод	0.10	--
780	551373.37	3250753.33	Картометрический метод	0.10	--
781	551367.42	3250760.37	Картометрический метод	0.10	--
782	551365.42	3250765.48	Картометрический метод	0.10	--
783	551361.93	3250772.46	Картометрический метод	0.10	--
784	551353.45	3250777.95	Картометрический метод	0.10	--
785	551349.70	3250782.69	Картометрический метод	0.10	--
786	551347.71	3250787.92	Картометрический метод	0.10	--
787	551346.59	3250795.40	Картометрический метод	0.10	--
788	551346.51	3250808.29	Картометрический метод	0.10	--
789	551346.51	3250808.34	Картометрический метод	0.10	--
790	551342.02	3250815.20	Картометрический метод	0.10	--
791	551335.66	3250822.31	Картометрический метод	0.10	--
792	551325.47	3250827.82	Картометрический метод	0.10	--
793	551316.45	3250830.28	Картометрический метод	0.10	--
794	551310.09	3250831.41	Картометрический метод	0.10	--
795	551308.84	3250832.28	Картометрический метод	0.10	--
796	551306.85	3250836.39	Картометрический метод	0.10	--
797	551304.68	3250843.97	Картометрический метод	0.10	--
798	551302.10	3250850.88	Картометрический метод	0.10	--
799	551294.20	3250861.29	Картометрический метод	0.10	--
800	551284.22	3250868.64	Картометрический метод	0.10	--
801	551282.47	3250870.76	Картометрический метод	0.10	--
802	551281.60	3250874.50	Картометрический метод	0.10	--
803	551280.60	3250885.35	Картометрический метод	0.10	--
804	551275.99	3250903.05	Картометрический метод	0.10	--
805	551268.28	3250915.59	Картометрический метод	0.10	--
806	551266.11	3250927.31	Картометрический метод	0.10	--
807	551264.16	3250944.77	Картометрический метод	0.10	--

808	551262.54	3250947.76	Картометрический метод	0.10	--
809	551257.30	3250953.12	Картометрический метод	0.10	--
810	551248.70	3250958.36	Картометрический метод	0.10	--
811	551242.11	3250966.69	Картометрический метод	0.10	--
812	551230.26	3250978.65	Картометрический метод	0.10	--
813	551207.56	3250990.60	Картометрический метод	0.10	--
814	551202.02	3250997.30	Картометрический метод	0.10	--
815	551200.82	3250999.97	Картометрический метод	0.10	--
816	551194.41	3251008.95	Картометрический метод	0.10	--
817	551185.11	3251019.88	Картометрический метод	0.10	--
818	551175.73	3251028.81	Картометрический метод	0.10	--
819	551164.60	3251040.66	Картометрический метод	0.10	--
820	551160.87	3251045.94	Картометрический метод	0.10	--
821	551156.72	3251053.96	Картометрический метод	0.10	--
822	551155.37	3251060.80	Картометрический метод	0.10	--
823	551154.79	3251081.81	Картометрический метод	0.10	--
824	551154.60	3251089.05	Картометрический метод	0.10	--
825	551150.92	3251099.49	Картометрический метод	0.10	--
826	551148.14	3251104.13	Картометрический метод	0.10	--
827	551144.43	3251106.91	Картометрический метод	0.10	--
828	551140.03	3251107.41	Картометрический метод	0.10	--
829	551135.80	3251107.19	Картометрический метод	0.10	--
830	551130.60	3251109.56	Картометрический метод	0.10	--
831	551126.77	3251116.85	Картометрический метод	0.10	--
832	551124.49	3251122.78	Картометрический метод	0.10	--
833	551122.49	3251126.51	Картометрический метод	0.10	--
834	551120.57	3251128.06	Картометрический метод	0.10	--
835	551114.83	3251130.52	Картометрический метод	0.10	--
836	551110.82	3251133.71	Картометрический метод	0.10	--
837	551102.80	3251143.10	Картометрический метод	0.10	--
838	551095.23	3251158.49	Картометрический метод	0.10	--
839	551084.40	3251184.22	Картометрический метод	0.10	--
840	551080.16	3251191.64	Картометрический метод	0.10	--
841	551068.47	3251210.46	Картометрический метод	0.10	--

842	551060.81	3251228.41	Картометрический метод	0.10	–
843	551057.66	3251247.32	Картометрический метод	0.10	–
844	551057.93	3251256.89	Картометрический метод	0.10	–
845	551058.66	3251262.90	Картометрический метод	0.10	–
846	551059.57	3251269.74	Картометрический метод	0.10	–
847	551059.75	3251277.30	Картометрический метод	0.10	–
848	551059.12	3251286.41	Картометрический метод	0.10	–
849	551057.38	3251296.16	Картометрический метод	0.10	–
850	551055.39	3251307.22	Картометрический метод	0.10	–
851	551051.29	3251320.40	Картометрический метод	0.10	–
852	551048.50	3251327.23	Картометрический метод	0.10	–
853	551044.82	3251332.37	Картометрический метод	0.10	–
854	551041.81	3251335.56	Картометрический метод	0.10	–
855	551037.84	3251336.91	Картометрический метод	0.10	–
856	551035.53	3251338.64	Картометрический метод	0.10	–
857	551035.29	3251338.82	Картометрический метод	0.10	–
858	551030.17	3251343.76	Картометрический метод	0.10	–
859	551027.61	3251347.78	Картометрический метод	0.10	–
860	551024.44	3251350.70	Картометрический метод	0.10	–
861	551010.54	3251358.99	Картометрический метод	0.10	–
862	550994.81	3251368.50	Картометрический метод	0.10	–
863	550986.28	3251376.18	Картометрический метод	0.10	–
864	550981.65	3251385.44	Картометрический метод	0.10	–
865	550980.92	3251392.26	Картометрический метод	0.10	–
866	550982.50	3251406.40	Картометрический метод	0.10	–
867	550982.26	3251410.67	Картометрический метод	0.10	–
868	550978.94	3251421.84	Картометрический метод	0.10	–
869	550978.66	3251425.30	Картометрический метод	0.10	–
870	550974.65	3251440.24	Картометрический метод	0.10	–
871	550969.55	3251459.20	Картометрический метод	0.10	–
872	550967.91	3251470.40	Картометрический метод	0.10	–
873	550965.78	3251475.96	Картометрический метод	0.10	–
874	550962.62	3251481.43	Картометрический метод	0.10	–
875	550960.25	3251486.40	Картометрический метод	0.10	–

876	550960.22	3251486.52	Картометрический метод	0.10	--
877	550958.41	3251493.36	Картометрический метод	0.10	--
878	550957.70	3251496.87	Картометрический метод	0.10	--
879	550955.70	3251501.16	Картометрический метод	0.10	--
880	550947.86	3251514.37	Картометрический метод	0.10	--
881	550935.64	3251531.05	Картометрический метод	0.10	--
882	550930.76	3251536.03	Картометрический метод	0.10	--
883	550925.30	3251540.04	Картометрический метод	0.10	--
884	550917.10	3251544.33	Картометрический метод	0.10	--
885	550914.99	3251546.06	Картометрический метод	0.10	--
886	550913.54	3251548.52	Картометрический метод	0.10	--
887	550910.98	3251555.81	Картометрический метод	0.10	--
888	550907.18	3251569.98	Картометрический метод	0.10	--
889	550900.62	3251585.93	Картометрический метод	0.10	--
890	550896.52	3251596.59	Картометрический метод	0.10	--
891	550890.62	3251610.31	Картометрический метод	0.10	--
892	550886.06	3251624.80	Картометрический метод	0.10	--
893	550884.61	3251632.91	Картометрический метод	0.10	--
894	550879.05	3251654.51	Картометрический метод	0.10	--
895	550876.33	3251668.49	Картометрический метод	0.10	--
896	550871.59	3251681.34	Картометрический метод	0.10	--
897	550869.22	3251689.45	Картометрический метод	0.10	--
898	550866.54	3251693.71	Картометрический метод	0.10	--
899	550862.29	3251700.11	Картометрический метод	0.10	--
900	550859.01	3251710.22	Картометрический метод	0.10	--
901	550857.74	3251724.21	Картометрический метод	0.10	--
902	550855.74	3251733.60	Картометрический метод	0.10	--
903	550853.82	3251741.53	Картометрический метод	0.10	--
904	550852.09	3251745.54	Картометрический метод	0.10	--
905	550851.27	3251748.82	Картометрический метод	0.10	--
906	550850.73	3251752.37	Картометрический метод	0.10	--
907	550848.90	3251755.19	Картометрический метод	0.10	--
908	550849.45	3251757.11	Картометрический метод	0.10	--
909	550852.71	3251759.41	Картометрический метод	0.10	--

910	550852.64	3251761.39	Картометрический метод	0.10	--
911	550852.56	3251761.49	Картометрический метод	0.10	--
912	550849.36	3251765.31	Картометрический метод	0.10	--
913	550847.53	3251769.77	Картометрический метод	0.10	--
914	550847.99	3251772.60	Картометрический метод	0.10	--
915	550851.02	3251775.23	Картометрический метод	0.10	--
916	550851.45	3251781.07	Картометрический метод	0.10	--
917	550852.05	3251784.65	Картометрический метод	0.10	--
918	550855.40	3251788.66	Картометрический метод	0.10	--
919	550857.22	3251790.73	Картометрический метод	0.10	--
920	550858.31	3251794.86	Картометрический метод	0.10	--
921	550857.46	3251799.65	Картометрический метод	0.10	--
922	550854.64	3251809.13	Картометрический метод	0.10	--
923	550852.36	3251815.87	Картометрический метод	0.10	--
924	550851.17	3251820.34	Картометрический метод	0.10	--
925	550850.54	3251826.53	Картометрический метод	0.10	--
926	550850.99	3251830.72	Картометрический метод	0.10	--
927	550851.72	3251840.02	Картометрический метод	0.10	--
928	550850.99	3251843.57	Картометрический метод	0.10	--
929	550848.35	3251850.59	Картометрический метод	0.10	--
930	550845.28	3251855.47	Картометрический метод	0.10	--
931	550840.99	3251859.11	Картометрический метод	0.10	--
932	550834.06	3251867.97	Картометрический метод	0.10	--
933	550830.87	3251872.41	Картометрический метод	0.10	--
934	550828.87	3251877.43	Картометрический метод	0.10	--
935	550827.23	3251884.62	Картометрический метод	0.10	--
936	550825.95	3251888.91	Картометрический метод	0.10	--
937	550824.21	3251892.23	Картометрический метод	0.10	--
938	550926.17	3251935.83	Картометрический метод	0.10	--
939	550929.23	3251926.43	Картометрический метод	0.10	--
940	550938.43	3251898.37	Картометрический метод	0.10	--
941	550958.53	3251833.51	Картометрический метод	0.10	--
942	550973.91	3251783.89	Картометрический метод	0.10	--
943	551020.93	3251635.17	Картометрический метод	0.10	--

944	551038.62	3251578.13	Картометрический метод	0.10	—
945	551055.62	3251521.30	Картометрический метод	0.10	—
946	551067.01	3251483.15	Картометрический метод	0.10	—
947	551080.46	3251429.29	Картометрический метод	0.10	—
948	551095.52	3251358.63	Картометрический метод	0.10	—
949	551106.36	3251302.30	Картометрический метод	0.10	—
950	551116.35	3251258.63	Картометрический метод	0.10	—
951	551122.44	3251237.20	Картометрический метод	0.10	—
952	551127.74	3251220.34	Картометрический метод	0.10	—
953	551127.84	3251220.39	Картометрический метод	0.10	—
954	551136.69	3251202.85	Картометрический метод	0.10	—
955	551144.86	3251186.68	Картометрический метод	0.10	—
956	551142.96	3251185.41	Картометрический метод	0.10	—
957	551165.99	3251149.28	Картометрический метод	0.10	—
958	551162.50	3251147.16	Картометрический метод	0.10	—
959	551167.40	3251137.03	Картометрический метод	0.10	—
960	551191.30	3251092.83	Картометрический метод	0.10	—
961	551208.37	3251060.28	Картометрический метод	0.10	—
962	551210.97	3251052.95	Картометрический метод	0.10	—
963	551218.18	3251039.45	Картометрический метод	0.10	—
964	551233.77	3251011.96	Картометрический метод	0.10	—
965	551255.23	3250974.11	Картометрический метод	0.10	—
966	551283.50	3250920.07	Картометрический метод	0.10	—
967	551299.60	3250894.33	Картометрический метод	0.10	—
968	551337.69	3250852.38	Картометрический метод	0.10	—
969	551371.21	3250813.46	Картометрический метод	0.10	—
970	551383.26	3250792.52	Картометрический метод	0.10	—
971	551406.33	3250737.42	Картометрический метод	0.10	—
972	551411.70	3250722.84	Картометрический метод	0.10	—
973	551424.12	3250677.54	Картометрический метод	0.10	—
974	551437.87	3250613.61	Картометрический метод	0.10	—
975	551450.38	3250571.14	Картометрический метод	0.10	—
976	551467.36	3250532.77	Картометрический метод	0.10	—
977	551497.22	3250468.10	Картометрический метод	0.10	—

978	551497.23	3250468.07	Картометрический метод	0.10	--
979	551504.37	3250454.96	Картометрический метод	0.10	--
980	551512.16	3250437.00	Картометрический метод	0.10	--
981	551514.88	3250427.83	Картометрический метод	0.10	--
982	551517.39	3250421.54	Картометрический метод	0.10	--
983	551524.85	3250401.62	Картометрический метод	0.10	--
984	551537.83	3250360.51	Картометрический метод	0.10	--
985	551558.71	3250300.48	Картометрический метод	0.10	--
986	551575.61	3250250.09	Картометрический метод	0.10	--
987	551593.89	3250192.31	Картометрический метод	0.10	--
988	551609.22	3250138.93	Картометрический метод	0.10	--
989	551619.06	3250102.85	Картометрический метод	0.10	--
990	551639.99	3250027.98	Картометрический метод	0.10	--
991	551652.21	3249994.50	Картометрический метод	0.10	--
992	551681.74	3249924.32	Картометрический метод	0.10	--
993	551706.38	3249866.55	Картометрический метод	0.10	--
994	551730.52	3249808.02	Картометрический метод	0.10	--
995	551739.97	3249780.56	Картометрический метод	0.10	--
996	551751.64	3249739.00	Картометрический метод	0.10	--
997	551772.97	3249658.64	Картометрический метод	0.10	--
998	551781.22	3249628.38	Картометрический метод	0.10	--
999	551798.90	3249590.75	Картометрический метод	0.10	--
1000	551825.60	3249549.47	Картометрический метод	0.10	--
1001	551853.75	3249507.06	Картометрический метод	0.10	--
1002	551871.01	3249481.18	Картометрический метод	0.10	--
1003	551890.61	3249443.59	Картометрический метод	0.10	--
1004	551898.71	3249420.11	Картометрический метод	0.10	--
1005	551919.18	3249339.72	Картометрический метод	0.10	--
1006	551933.89	3249251.67	Картометрический метод	0.10	--
1007	551946.24	3249196.35	Картометрический метод	0.10	--
1008	551959.21	3249153.54	Картометрический метод	0.10	--
1009	551983.50	3249088.37	Картометрический метод	0.10	--
1010	552018.74	3248996.96	Картометрический метод	0.10	--
1011	552020.83	3248993.45	Картометрический метод	0.10	--

1012	552023.79	3248994.30	Картометрический метод	0.10	--
1013	552065.19	3248894.02	Картометрический метод	0.10	--
1014	552060.61	3248891.11	Картометрический метод	0.10	--
1015	552066.48	3248877.09	Картометрический метод	0.10	--
1016	552087.20	3248822.86	Картометрический метод	0.10	--
1017	552102.22	3248792.08	Картометрический метод	0.10	--
1018	552110.35	3248763.50	Картометрический метод	0.10	--
1019	552135.57	3248700.76	Картометрический метод	0.10	--
1020	552149.92	3248666.80	Картометрический метод	0.10	--
1021	552169.12	3248627.31	Картометрический метод	0.10	--
1022	552181.54	3248596.98	Картометрический метод	0.10	--
1023	552187.31	3248572.38	Картометрический метод	0.10	--
1024	552192.30	3248572.18	Картометрический метод	0.10	--
1025	552196.67	3248488.96	Картометрический метод	0.10	--
1026	552193.17	3248488.91	Картометрический метод	0.10	--
1027	552193.53	3248377.05	Картометрический метод	0.10	--
1028	552213.45	3248366.41	Картометрический метод	0.10	--
1029	552259.75	3248341.74	Картометрический метод	0.10	--
1030	552289.24	3248328.01	Картометрический метод	0.10	--
1031	552322.86	3248308.76	Картометрический метод	0.10	--
1032	552335.30	3248298.88	Картометрический метод	0.10	--
1033	552344.67	3248287.37	Картометрический метод	0.10	--
1034	552357.64	3248260.89	Картометрический метод	0.10	--
1035	552374.53	3248217.83	Картометрический метод	0.10	--
1036	552377.66	3248204.90	Картометрический метод	0.10	--
1037	552370.71	3248190.19	Картометрический метод	0.10	--
1038	552371.73	3248181.04	Картометрический метод	0.10	--
1039	552375.98	3248169.06	Картометрический метод	0.10	--
1040	552381.84	3248159.17	Картометрический метод	0.10	--
1041	552391.59	3248147.85	Картометрический метод	0.10	--
1042	552397.74	3248142.89	Картометрический метод	0.10	--
1043	552405.87	3248131.02	Картометрический метод	0.10	--
1044	552409.31	3248123.18	Картометрический метод	0.10	--
1045	552415.40	3248106.97	Картометрический метод	0.10	--

1046	552418.89	3248099.16	Картометрический метод	0.10	--
1047	552422.67	3248092.11	Картометрический метод	0.10	--
1048	552422.84	3248090.40	Картометрический метод	0.10	--
1049	552423.50	3248083.55	Картометрический метод	0.10	--
1050	552437.32	3248059.57	Картометрический метод	0.10	--
1051	552471.35	3248031.30	Картометрический метод	0.10	--
1052	552475.21	3248026.75	Картометрический метод	0.10	--
1053	552489.71	3247985.43	Картометрический метод	0.10	--
1054	552502.21	3247955.33	Картометрический метод	0.10	--
1055	552513.44	3247922.88	Картометрический метод	0.10	--
1056	552538.84	3247836.33	Картометрический метод	0.10	--
1057	552497.62	3247807.62	Картометрический метод	0.10	--
1058	552451.82	3247785.15	Картометрический метод	0.10	--
1059	552400.61	3247760.60	Картометрический метод	0.10	--
1060	552401.72	3247736.56	Картометрический метод	0.10	--
1061	552403.80	3247722.03	Картометрический метод	0.10	--
1062	552405.15	3247710.23	Картометрический метод	0.10	--
1063	552403.99	3247701.10	Картометрический метод	0.10	--
1064	552402.85	3247697.81	Картометрический метод	0.10	--
1065	552401.35	3247694.83	Картометрический метод	0.10	--
1066	552399.50	3247692.11	Картометрический метод	0.10	--
1067	552394.82	3247687.53	Картометрический метод	0.10	--
1068	552377.68	3247675.63	Картометрический метод	0.10	--
1069	552346.42	3247651.89	Картометрический метод	0.10	--
1070	552330.87	3247636.31	Картометрический метод	0.10	--
1071	552311.93	3247620.23	Картометрический метод	0.10	--
1072	552299.11	3247611.82	Картометрический метод	0.10	--
1073	552279.53	3247601.55	Картометрический метод	0.10	--
1074	552261.37	3247594.08	Картометрический метод	0.10	--
1075	552234.10	3247579.80	Картометрический метод	0.10	--
1076	552194.17	3247554.75	Картометрический метод	0.10	--
1077	552182.21	3247545.86	Картометрический метод	0.10	--
1078	552174.44	3247537.94	Картометрический метод	0.10	--
1079	552168.76	3247528.57	Картометрический метод	0.10	--


1080	552162.58	3247517.50	Картометрический метод	0.10	–
1081	552164.06	3247495.71	Картометрический метод	0.10	–
1082	552165.54	3247463.56	Картометрический метод	0.10	–
1083	552165.80	3247395.27	Картометрический метод	0.10	–
1084	552164.10	3247371.58	Картометрический метод	0.10	–
1085	552156.25	3247303.90	Картометрический метод	0.10	–
1086	552149.72	3247256.93	Картометрический метод	0.10	–
1087	552142.86	3247193.87	Картометрический метод	0.10	–
1088	552137.94	3247157.93	Картометрический метод	0.10	–
1089	552133.57	3247126.73	Картометрический метод	0.10	–
1090	552118.35	3247007.69	Картометрический метод	0.10	–
1091	552110.45	3246939.54	Картометрический метод	0.10	–
1092	552103.22	3246894.69	Картометрический метод	0.10	–
1093	552092.00	3246840.36	Картометрический метод	0.10	–
1094	552083.21	3246808.18	Картометрический метод	0.10	–
1095	552062.11	3246741.52	Картометрический метод	0.10	–
1096	552045.08	3246690.13	Картометрический метод	0.10	–
1097	552028.04	3246638.74	Картометрический метод	0.10	–
1	552011.65	3246593.89	Картометрический метод	0.10	–

3. Сведения о характерных точках части (частей) границы объекта

Обозначение характерных точек части границы	Координаты, м		Метод определения координат характерной точки	Средняя квадратическая погрешность положения характерной точки (M _п), м	Описание обозначения точки на местности (при наличии)
	X	Y			
1	2	3	4	5	6
–	–	–	–	–	–

Раздел 4

План границ объекта



Масштаб 1: 32000

Используемые условные знаки и обозначения:

Обозначения земельных участков, размеры которых не могут быть переданы в масштабе разделов графической части:

- Обозначение точки земельных участков, имеющиеся в ГКН сведения о границе которых достаточны для определения ее положения на местности.
- Обозначение точки земельных участков, имеющиеся в ГКН сведения о границе которых не достаточны для определения ее положения на местности.
- Обозначение точки земельных участков, представляющих собой единое землепользование с преобладанием обособленных участков, имеющиеся в ГКН сведения о границах которых достаточны для определения их положения на местности.
- Обозначение точки ранее учтенных земельных участков, представляющих собой единое землепользование с преобладанием обособленных участков, имеющиеся в ГКН сведения о границах которых не достаточны для определения их положения на местности.
- ==== Граница ранее учтенного земельного участка, представляющего собой единое землепользование с преобладанием условных участков, имеющиеся в ГКН сведения о границах которых достаточны для определения их положения на местности.
- Граница земельного участка, представляющего собой единое землепользование с преобладанием условных участков, имеющиеся в ГКН сведения о границах которых не достаточны для определения их положения на местности.

Обозначения земельных участков, размеры которых могут быть переданы в масштабе разделов графической части:

- Характерная точка границы, сведения о которой не позволяют однозначно определить ее положение на местности.
- Характерная точка границы, сведения о которой позволяют однозначно определить ее положение на местности.
- Существующая часть границы земельных участков, имеющиеся в ГКН сведения о которой достаточны для определения ее местоположения.
- Вновь образованная часть границы земельных участков, сведения о которой достаточны для определения ее местоположения.
- Существующая часть границы земельных участков, имеющиеся сведения о которой не достаточны для определения ее местоположения.
- Вновь образованная часть границы земельных участков, сведения о которой не достаточны для определения ее местоположения.
- ⊕ Базовая станция при спутниковых наблюдениях (GPS или ГЛОНАСС)
- △ Пункты опорной межевой сети (ОМС), (пункт ГТС)



Пункты съемочного обоснования, созданные при проведении кадастровых работ



Межевые знаки, которые использовались в качестве опорной сети или съемочного обоснования



Внемасштабный площадной участок, границы которого установлены декларативно



Граница субъекта Российской Федерации



Граница муниципального образования



Граница кадастрового округа



Граница кадастрового района



Граница кадастрового квартала

Подпись

(Лаврищев Сергей

Дата 25.07.2019г.

Сергеевич)

Место для оттиска печати (при наличии) лица, составившего описание местоположения границ объекта