



КОМИТЕТ ГРАДОСТРОИТЕЛЬНОЙ ПОЛИТИКИ
ЛЕНИНГРАДСКОЙ ОБЛАСТИ

ПРИКАЗ

от 01 октября 2024 года № 156

**О внесении изменений
в Правила землепользования и застройки
муниципального образования
Сосновоборский городской округ
Ленинградской области**

В соответствии Градостроительным кодексом Российской Федерации, пунктом 1 части 2 статьи 1 областного закона от 7 июля 2014 года № 45-оз «О перераспределении полномочий в области градостроительной деятельности между органами государственной власти Ленинградской области и органами местного самоуправления Ленинградской области», пунктом 2.13 Положения о Комитете градостроительной политики Ленинградской области, утвержденного постановлением Правительства Ленинградской области от 9 сентября 2019 года № 421, приказываю:

внести в Правила землепользования и застройки муниципального образования Сосновоборский городской округ Ленинградской области, утвержденные приказом Комитета по архитектуре и градостроительству Ленинградской области от 3 сентября 2019 года № 59 (с изменениями), изменения согласно приложению к настоящему приказу.

Председатель комитета

И.Я. Кулаков

Изменения в Правила землепользования и застройки
муниципального образования Сосновоборский городской округ
Ленинградской области

1. В оглавлении:

1.1. Главу 6 части I дополнить позицией следующего содержания:

«Статья 23.1 Требования к архитектурно-градостроительному облику объектов капитального строительства».

1.2. Наименование части II изложить в следующей редакции:

«ЧАСТЬ II. КАРТА ГРАДОСТРОИТЕЛЬНОГО ЗОНИРОВАНИЯ. КАРТА ЗОН С ОСОБЫМИ УСЛОВИЯМИ ИСПОЛЬЗОВАНИЯ ТЕРРИТОРИЙ. КАРТА ТЕРРИТОРИЙ, В ГРАНИЦАХ КОТОРЫХ ПРЕДУСМАТРИВАЮТСЯ ТРЕБОВАНИЯ К АРХИТЕКТУРНО-ГРАДОСТРОИТЕЛЬНОМУ ОБЛИКУ ОБЪЕКТОВ КАПИТАЛЬНОГО СТРОИТЕЛЬСТВА.».

1.3. Часть II дополнить позицией следующего содержания:

«Статья 26.1 Карта территорий, в границах которых предусматриваются требования к архитектурно-градостроительному облику объектов капитального строительства».

2. Главу 6 части I дополнить статьей 23.1 следующего содержания:

«Требования к архитектурно-градостроительному облику объектов капитального строительства и Правила согласования архитектурно-градостроительного облика объекта капитального строительства регулируются положениями Градостроительного кодекса Российской Федерации, постановлением Правительства Российской Федерации от 29 мая 2023 года № 857 и настоящими Правилами.

Архитектурно-градостроительный облик – замысел архитектурного решения объекта капитального строительства, достигнутый композиционной взаимосвязкой форм, фактурной совместимостью отделочных материалов, цветового решения и характера размещения деталей и элементов объекта капитального строительства, включающего подчинение системе композиционных осей, членение фасадов с учетом принятых приемов архитектурно-художественной композиции, объемно-пространственного построения объекта капитального строительства.

1. В градостроительном регламенте территориальной зоны «Р-4 Зона туристско-рекреационной деятельности (ТРЗ «Сосновоборская - 2»)» настоящих Правил, установлены требования к архитектурно-градостроительному облику объектов капитального строительства с учетом положений настоящей статьи.

2. Архитектурно-градостроительный облик объекта капитального строительства, расположенного в границах территорий, отображенных на карте «Карта градостроительного зонирования. Карта территорий, в границах которых предусматриваются требования к архитектурно-градостроительному облику объектов капитального строительства», подлежит согласованию с уполномоченным органом в соответствии с законодательством Российской Федерации при осуществлении строительства, реконструкции объекта капитального строительства.

3. Решение о согласовании архитектурно-градостроительного облика объекта капитального строительства принимается уполномоченным органом с учетом рекомендаций консультативно-экспертного совета по рассмотрению архитектурно-градостроительного облика населенных пунктов, зданий, сооружений Ленинградской области, образованного постановлением Губернатора Ленинградской области от 31 мая 2021 года № 40-пг.

4. Согласование архитектурно-градостроительного облика объекта капитального строительства не требуется в отношении:

1) объектов капитального строительства, расположенных на земельных участках, действие градостроительного регламента на которые не распространяется;

2) объектов, для строительства или реконструкции которых не требуется получение разрешения на строительство;

3) объектов, расположенных на земельных участках, находящихся в пользовании учреждений, исполняющих наказание;

4) объектов обороны и безопасности, объектов Вооруженных Сил Российской Федерации, других войск, воинских формирований и органов, осуществляющих функции в области обороны страны и безопасности государства;

5) гидротехнических сооружений;

6) объектов и инженерных сооружений, предназначенных для производства и поставок товаров в сферах электро-, газо-, тепло-, водоснабжения и водоотведения;

7) подземных сооружений;

8) объектов капитального строительства, предназначенных для наблюдений за физическими и химическими процессами, происходящими в окружающей среде, определения ее гидрометеорологических, агрометеорологических и гелиогеофизических характеристик, уровня загрязнения атмосферного воздуха, почв и водных объектов;

9) объектов капитального строительства, предназначенных (используемых) для обработки, утилизации, обезвреживания и размещения отходов производства и потребления;

10) объектов капитального строительства, предназначенных для обезвреживания, размещения и утилизации медицинских отходов;

11) объектов капитального строительства, предназначенных для хранения, переработки и утилизации биологических отходов;

12) объектов капитального строительства, связанных с обращением с радиоактивными отходами;

- 13) объектов капитального строительства, связанных с обращением веществ, разрушающих озоновый слой;
- 14) объектов использования атомной энергии;
- 15) опасных производственных объектов, определяемых в соответствии с законодательством Российской Федерации.».

3. Часть II дополнить статьей 26.1 следующего содержания:

«Статья 26.1 Карта территорий, в границах которых предусматриваются требования к архитектурно-градостроительному облику объектов капитального строительства

Согласно Градостроительному кодексу Российской Федерации границы территорий, в которых предусматриваются требования к архитектурно-градостроительному облику объектов капитального строительства, могут не совпадать с границами территориальных зон и могут отображаться на отдельной карте.».

4. В таблице «Перечень территориальных зон» статьи 27.1 части III раздел «РЕКРЕАЦИОННЫЕ ЗОНЫ» дополнить строкой:

«

Р-4	Зона туристско-рекреационной деятельности (ТРЗ «Сосновоборская -2»)»
-----	----------------------------------------------------------------------

 ».

5. Раздел «РЕКРЕАЦИОННЫЕ ЗОНЫ» в статье 27.2. части III дополнить градостроительным регламентом следующего содержания:

«Р-4 Зона туристско-рекреационной деятельности (ТРЗ «Сосновоборская -2»)»

Зона предназначена для размещения объектов регионального значения в области отдыха и туризма в границах туристско-рекреационной зоны «Сосновоборская – 2».

1. Виды разрешенного использования земельных участков и объектов капитального строительства.

№ п/п	Наименование вида разрешенного использования земельных участков	Код
Основные виды разрешенного использования		
1	Предоставление коммунальных услуг	3.1.1
2	Административные здания организаций, обеспечивающих предоставление коммунальных услуг	3.1.2
3	Объекты культурно-досуговой деятельности	3.6.1
4	Общественное питание	4.6
5	Гостиничное обслуживание	4.7
6	Обеспечение спортивно-зрелищных мероприятий	5.1.1
7	Обеспечение занятий спортом в помещениях	5.1.2
8	Площадки для занятий спортом	5.1.3

9	Оборудованные площадки для занятий спортом	5.1.4
10	Водный спорт	5.1.5
11	Спортивные базы	5.1.7
12	Природно-познавательный туризм	5.2
13	Туристическое обслуживание	5.2.1
14	Охота и рыбалка	5.3
15	Причалы для маломерных судов	5.4
16	Обеспечение внутреннего правопорядка	8.3
17	Общее пользование водными объектами	11.1
18	Улично-дорожная сеть	12.0.1
19	Благоустройство территории	12.0.2
Условно разрешенные виды использования		
	Не установлены	
Вспомогательные виды разрешенного использования		
20	Служебные гаражи	4.9
21	Стоянка транспортных средств	4.9.2

2. Предельные (минимальные и (или) максимальные) размеры земельных участков и предельные параметры разрешенного строительства, реконструкции объектов капитального строительства

№ п/п	Вид разрешенного использования земельного участка (код)	Предельные значения	
		Минимальные	Максимальные
1	Предельные (минимальные и (или) максимальные) размеры земельных участков, в том числе их площадь, кв. м		
1.1	3.1.1, 3.1.2, 3.6.1, 4.6, 4.7, 5.1.1, 5.1.2, 5.1.3, 5.1.4, 5.1.5, 5.1.7, 5.2, 5.2.1, 5.3, 5.4, 8.3, 11.1, 12.0.1, 12.0.2	Не подлежат установлению	
2	Минимальные отступы от границ земельных участков в целях определения мест допустимого размещения зданий, строений, сооружений, за пределами которых запрещено строительство зданий, строений, сооружений, м		
2.1	3.1.2, 3.6.1, 4.6, 4.7, 5.1.2, 5.1.4, 5.2.1	3	
2.2	3.1.1, 4.9, 4.9.2, 5.1.1, 5.1.5, 5.2, 5.3, 5.4, 8.3, 11.1, 12.0, 12.0.1	Не подлежат установлению	
	Предельное количество этажей или предельная высота зданий, строений, сооружений		

№ п/п	Вид разрешенного использования земельного участка (код)	Предельные значения	
		Минимальные	Максимальные
3	Предельное количество этажей зданий, строений, сооружений, эт.		
3.1	4.9.2, 5.1.3, 5.2, 11.1, 12.0.2	0	
3.2	3.1.2, 3.6.1, 4.6, 4.7, 4.9, 5.1, 5.1.2, 5.1.4, 5.1.7, 5.2.1	Не подлежат установлению	3
3.3	3.1.1, 5.1.1, 5.1.5, 5.2, 5.3, 5.4, 8.3, 12.0.1, 12.0.2	Не подлежат установлению	
4	Максимальный процент застройки в границах земельного участка, определяемый как отношение суммарной площади земельного участка, которая может быть застроена, ко всей площади земельного участка, %		
4.1	5.1.3, 5.2, 12.0.2	0	
4.2	3.1.2, 4.6, 4.7, 5.1.1, 5.1.2, 5.1.4, 5.1.5, 5.1.7, 5.2.1, 5.3, 5.4	40	
4.3	3.1.1, 3.6.1, 8.3, 11.1, 12.0.1	Не подлежит установлению	
4.4	4.9	Суммарная площадь частей земельного участка, застроенных объектами капитального строительства вспомогательных видов разрешённого использования, не должна превышать 20 % от суммарной площади частей земельного участка, застроенных объектами капитального строительства основных видов разрешенного использования и (или) условно разрешенных видов использования	

3. Требования к архитектурно-градостроительному облику объектов капитального строительства (далее - требования).

1) К цветовым решениям объектов капитального строительства:

Цветовое решение должно быть обосновано композиционными решениями здания и гармонично сочетаться с окружающей застройкой территории.

Цветовые решения зданий, строений, сооружений следует принимать в соответствии с рекомендуемыми колористическими палитрами.

а) К отделке фасадов:



б) К металлическим элементам фасадов (кровля, водостоки, ограждения, двери):



2) К отделочным и (или) строительным материалам объектов капитального строительства:

– цоколь должен выполняться из антивандальных негорючих материалов – природный камень (гранит или аналог), клинкерный кирпич, керамогранит (толщина не менее 10 мм) и другие подобные материалы;

– для объектов общественного назначения, общая площадь которых составляет не более чем 1500 квадратных метров, не менее 20% облицовки фасада должно выполняться из природных материалов или имитирующих природные материалы;

– покрытия, полученные на основе лакокрасочных материалов на водной основе (дисперсионные акриловые краски для фасадных работ, дисперсионные силикатные краски, силиконовые краски, золь-силикатные краски, золь-силикатные краски для бетона, известковые краски), при соблюдении требований нормативно-технической документации на проведение окрасочных работ должны обеспечивать срок службы не менее 5 лет в условиях умеренного макроклимата при эксплуатации на открытом воздухе с воздействием любых атмосферных факторов (дождь, ливень, снег, пыль при сильном ветре) при максимальной температуре 40° С, минимальной температуре -45° С и относительной влажности в пределах от 40% до 95%.

В течение данного срока должны быть сохранены защитные свойства покрытия: растрескивание выветривание, отслаивание, сморщивание, образование пузырей - не более 1 балла по ГОСТ 9.407-2015 п. 9.1.2, декоративные свойства (изменение цвета, грязеудержание, меление) - не более 3 баллов по ГОСТ 9.407-2015 п.п. 8.2, 8.3, 8.4.

– скатная кровля выполняется из металла, черепицы (керамической, минеральной, металлической, гибкой или аналога), светопрозрачных конструкций.

Не допускается:

- окраска поверхностей, облицованных натуральным (природным) камнем;
- бетонная необлицованная поверхность для первого и цокольного этажа;
- использование белых стеклопакетов ПВХ (за исключением объектов, возводимых за счет бюджетного финансирования);
- использование в качестве отделочных материалов фасадов объектов капитального строительства:
 - сайдинга (винилового) и(или) профилированного металлического листа;
 - асбестоцементных листов, самоклеящейся пленки, баннерной ткани, сотового поликарбоната;
 - пластика, профилированных металлических листов, асбестоцементных листов (плоские и волнистые), МГЛ-листов для устройства глухой части лоджии или балкона;
 - цветного остекления, не соответствующего цветовому решению объекта капитального строительства, искажающего восприятие архитектурно-градостроительного облика объектов капитального строительства и окружающего их пространства, включая объекты и элементы благоустройства;
 - фасадных систем с открытым типом крепления (визуально заметные соединения облицовочных элементов, видимые крепежные детали).

3) К размещению технического и инженерного оборудования на фасадах и кровлях объектов капитального строительства.

Техническое и инженерное оборудование фасадов объектов капитального строительства включает в себя системы газоснабжения, освещения, связи, телекоммуникации, видеонаблюдения, кондиционирования и вентиляции воздуха (далее – оборудование).

Оборудование должно располагаться с учетом системы композиционных осей фасадов объекта и иметь комплексный характер.

При строительстве объемно-пластическое решение фасада объекта капитального строительства должно предусматривать скрытое размещение (декоративные решетки, короба) наружных блоков систем кондиционирования, вентиляции и их комплексов, скрытую систему водоотведения, либо предусматривать их внутреннее размещение. Открытая система водоотведения допускается для объектов этажностью не выше 3 этажей.

При реконструкции объекта капитального строительства:

- размещение дополнительного оборудования должно обеспечивать сохранность отделки фасада либо ее восстановление;
- при размещении наружных блоков систем кондиционирования и вентиляции на просматриваемых с территорий общего пользования фасадах необходимо применять защитные декоративные решетки, выполненные с учетом архитектурного решения объекта капитального строительства.

Габариты, форма оборудования, декоративных коробов, в которых оно размещено, декоративных решеток не должны ухудшать визуальные характеристики объекта.

Устанавливаемое на фасадах зданий оборудование должно быть окрашено в цвет поверхностей, на которых оно установлено.

Не допускается:

- размещение оборудования на архитектурных элементах и деталях декора, порталах, козырьках, пилонах, консолях, на настенной росписи, фреске, мозаичном панно, сграффито и иных видах монументального искусства, являющихся частью архитектурного решения фасада;
- наружная открытая прокладка по фасаду подводящих сетей и иных коммуникаций, прокладка сетей с нарушением пластики фасада;
- размещение оборудования, выступающего от плоскости фасада более чем на 20 см, на высоте менее 2,5 м от уровня земли или крыльца.

4) К подсветке фасадов объектов капитального строительства

- предусматривать архитектурную подсветку фасадов для подчеркивания выразительности архитектурного облика в темное время суток с использованием источников белого цвета.
- архитектурная подсветка зданий должна включать:
 - освещение входных групп;
 - подсветку информационных знаков и конструкций;
 - размещение архитектурно-художественного освещения на фасадах, визуально воспринимаемых со стороны улиц, дорог, территорий общего пользования (для архитектурных доминант, общественно значимых объектов).

5) К объемно-пространственным характеристикам объектов капитального строительства:

– главный фасад вновь строящихся зданий должен быть ориентирован на основные элементы улично-дорожной сети с учетом существующей или планируемой планировочной структуры застройки;

– размеры входной площадки (ширина x глубина) для объектов общественного назначения, общая площадь которых составляет не более чем 1500 квадратных метров, должны быть не менее 2,2 x 2,2 м;

– здание или сооружение не должно создавать визуальный дискомфорт, должно органично вписываться в ландшафт и сохранять масштаб и характер существующей застройки;

– здания необходимо размещать с учетом сложившейся линии застройки улицы (квартала);

– ограждение участка (в случае необходимости его установки) должно выполняться в едином стиле общего архитектурного решения и не должно препятствовать визуальному восприятию фасадов здания со стороны территорий общего пользования;

– если проектируемое в целях строительства или реконструкции здание, строение, сооружение располагается на расстоянии 50 метров и менее от границ лесного массива, парка, водного объекта, индивидуальной, блокированной жилой застройки, территории ведения садоводства (далее – объект), его высота должна быть не более половины расстояния до объекта; при этом застройка должна по высоте носить ступенчатый характер, повышаясь с удалением от объекта в пределах трех линий застройки, высота зданий, строений, сооружений второй и третьей линии застройки должна быть не более 50 % расстояния до объекта;

– высота отдельно стоящих гаражей, предназначенных для хранения автотранспорта, в том числе с разделением на машино-места, при их размещении на расстоянии 25 метров и менее от окон жилых помещений не должна превышать 13 метров;

– открытые стоянки (парковки) автомобилей по длинной стороне должны быть разделены пешеходными зонами (дорожками, проходами) с шагом не более 100 метров;

– для объектов общественного назначения, общая площадь которых составляет не более чем 1500 квадратных метров, приобъектные стоянки автомобилей следует размещать в пределах отведенного земельного участка.

б) К архитектурно-стилистическим характеристикам объектов капитального строительства:

– архитектурный облик объекта должен быть подчинен единому стилистическому решению;

– входные группы:

• входы в здание должны быть оборудованы навесами или заглублены в нишу не менее чем на 60 сантиметров;

• входы в здание должны быть организованы в одной отметке с уровнем земли;

- входы в общественные здания должны быть ориентированы на территории общего пользования или к основному подъезду к зданию или сооружению;

- цоколь – должен быть визуально выделен на фасаде и подчеркивать внешний вид всего здания (может быть расположенным в плоскости стены, западающим или выступающим за плоскость стены);

- первый и цокольный этаж должен быть выполнен из облицовочного, прочного и антивандального материала (без применения штукатурки).

- фасад: при использовании нескольких цветовых/фактурных покрытий на площади одного фасада, такие покрытия должны быть отделены выразительными архитектурными элементами;

- окна, лоджии, балконы должны быть остеклены. Остекление следует выполнять в едином стиле. Допускается отсутствие остекления балконов уникальных по характеру размещения на фасадах зданий, в т.ч. по высоте здания (изменяющие тип и конфигурацию плана на отдельных этажах, расположенные дискретно и т.д.), по геометрии элементов (созданные на основе треугольника, круга, трапеции, сложной формы и т.д.);

- информационные носители: при оформлении необходимо использовать ровные шрифты, без засечек и декоративных элементов.

Запрещается использовать крышу зданий для размещения рекламных конструкций.

4. Ограничения использования земельных участков и объектов капитального строительства, устанавливаемые в соответствии с законодательством Российской Федерации.

Оборот земельных участков осуществляется в соответствии с гражданским законодательством и Земельным кодексом Российской Федерации. Содержание ограничений оборота земельных участков устанавливается Земельным кодексом Российской Федерации, федеральными законами.

Ограничения использования земельных участков и объектов капитального строительства в границах зон с особыми условиями использования территории, установленные федеральными законами или иными нормативными правовыми актами, указаны в статьях 28. 28.1, 28.2 настоящих Правил.»

6. На карте градостроительного зонирования:

6.1. Изменить границы территориальных зон Р-1 «Зона зеленых насаждений территорий общего пользования (парки, скверы, бульвары, сады и т.д.)», Р-2 «Зона отдыха (рекреации)», Р-3 «Зона зеленых насаждений».

6.2 Установить границы территориальной зоны Р-4 «Зона туристско-рекреационной деятельности (ТРЗ «Сосновоборская -2»)».

7. В приложении «Сведения о границах территориальных зон»:

7.1. Изменить описание местоположения границ территориальных зон Р-1 «Зона зеленых насаждений территорий общего пользования (парки, скверы, бульвары, сады и т.д.)», Р-2 «Зона отдыха (рекреации)», Р-3 «Зона зеленых насаждений».

7.2. Дополнить описанием местоположения границ территориальной зоны Р-4 «Зона туристско-рекреационной деятельности (ТРЗ «Сосновоборская -2»)».

Изменения в Правила землепользования и застройки муниципального образования
Сосновоборский городской округ Ленинградской области

Карта градостроительного зонирования.
Карта территорий, в границах которых предусматриваются требования
к архитектурно-градостроительному облику
объектов капитального строительства

Условные обозначения

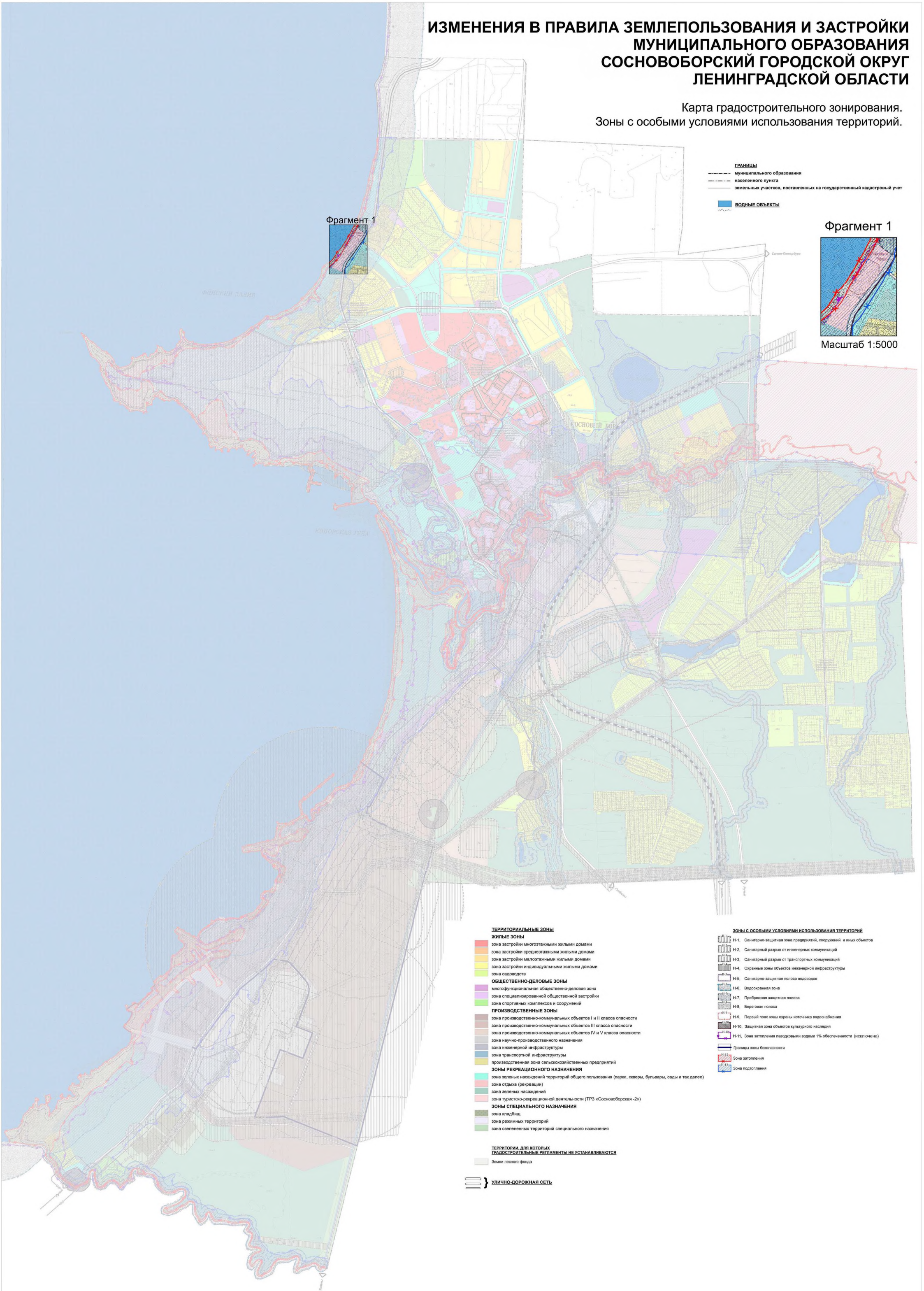
Границы

- Городского округа
- Населенного пункта
- Земельных участков, сведения о которых внесены в ЕФРН на сентябрь 2024 г.
- Территории, в границах которых предусматриваются требования к архитектурно-градостроительному облику объектов капитального строительства

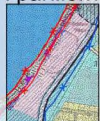


ИЗМЕНЕНИЯ В ПРАВИЛА ЗЕМЛЕПОЛЬЗОВАНИЯ И ЗАСТРОЙКИ МУНИЦИПАЛЬНОГО ОБРАЗОВАНИЯ СОСНОВОБОРСКИЙ ГОРОДСКОЙ ОКРУГ ЛЕНИНГРАДСКОЙ ОБЛАСТИ

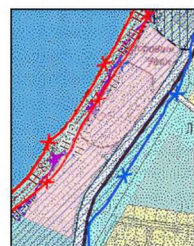
Карта градостроительного зонирования.
Зоны с особыми условиями использования территорий.



Фрагмент 1



Фрагмент 1



Масштаб 1:5000

- ГРАНИЦЫ**
- муниципального образования
 - населенного пункта
 - земельных участков, поставленных на государственный кадастровый учет
- ВОДНЫЕ ОБЪЕКТЫ**

- ТЕРРИТОРИАЛЬНЫЕ ЗОНЫ**
- ЖИЛЫЕ ЗОНЫ**
- зона застройки многоквартирными жилыми домами
 - зона застройки среднеэтажными жилыми домами
 - зона застройки малоэтажными жилыми домами
 - зона застройки индивидуальными жилыми домами
 - зона садоводства
- ОБЩЕСТВЕННО-ДЕЛОВЫЕ ЗОНЫ**
- многофункциональная общественно-деловая зона
 - зона специализированной общественной застройки
 - зона спортивных комплексов и сооружений
- ПРОИЗВОДСТВЕННЫЕ ЗОНЫ**
- зона производственно-коммунальных объектов I и II класса опасности
 - зона производственно-коммунальных объектов III класса опасности
 - зона производственно-коммунальных объектов IV и V класса опасности
 - зона научно-производственного назначения
 - зона инженерной инфраструктуры
 - зона транспортной инфраструктуры
 - производственная зона сельскохозяйственных предприятий
- ЗОНЫ РЕКРЕАЦИОННОГО НАЗНАЧЕНИЯ**
- зона зеленых насаждений территорий общего пользования (парки, скверы, бульвары, сады и так далее)
 - зона отдыха (рекреации)
 - зона зеленых насаждений
 - зона туристско-рекреационной деятельности (ТРЗ «Сосновоборская -2»)
- ЗОНЫ СПЕЦИАЛЬНОГО НАЗНАЧЕНИЯ**
- зона кладбищ
 - зона режимных территорий
 - зона озелененных территорий специального назначения
- ТЕРРИТОРИИ, ДЛЯ КОТОРЫХ ГРАДОСТРОИТЕЛЬНЫЕ РЕГЛАМЕНТЫ НЕ УСТАНАВЛИВАЮТСЯ**
- Земли лесного фонда
- УЛИЧНО-ДОРОЖНАЯ СЕТЬ**

- ЗОНЫ С ОСОБЫМИ УСЛОВИЯМИ ИСПОЛЬЗОВАНИЯ ТЕРРИТОРИЙ**
- N-1. Санитарно-защитная зона предприятий, сооружений и иных объектов
 - N-2. Санитарный разрыв от инженерных коммуникаций
 - N-3. Санитарный разрыв от транспортных коммуникаций
 - N-4. Охраняемые зоны объектов инженерной инфраструктуры
 - N-5. Санитарно-защитная полоса водоводов
 - N-6. Водозащитная зона
 - N-7. Прибрежная защитная полоса
 - N-8. Береговая полоса
 - N-9. Первый пояс зоны охраны источника водоснабжения
 - N-10. Защитная зона объектов культурного наследия
 - N-11. Зона затопления паводковыми водами 1% обеспеченности (исключена)
- Границы зоны безопасности**
- Зона затопления
 - Зона подтопления

ИЗМЕНЕНИЯ В ПРАВИЛА ЗЕМЛЕПОЛЬЗОВАНИЯ И ЗАСТРОЙКИ МУНИЦИПАЛЬНОГО ОБРАЗОВАНИЯ СОСНОВОБОРСКИЙ ГОРОДСКОЙ ОКРУГ ЛЕНИНГРАДСКОЙ ОБЛАСТИ

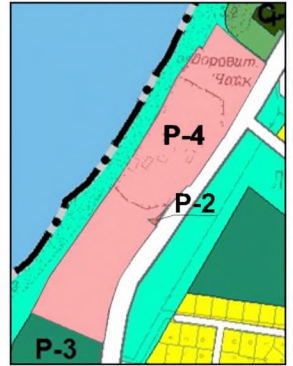
Карта градостроительного зонирования

Утверждены приказом Комитета по архитектуре и градостроительству Ленинградской области №59 от 03.09.2019 г. (с изм. от 23.10.2020г. №61)

ГРАНИЦЫ
 - - - - - муниципального образования
 - - - - - населенного пункта
 - - - - - земельных участков, поставленных на государственный кадастровый учет
ВОДНЫЕ ОБЪЕКТЫ

Фрагмент 1

Фрагмент 1



Масштаб 1:5000

ТЕРРИТОРИАЛЬНЫЕ ЗОНЫ

ЖИЛЬЕ ЗОНЫ

- Ж-1 зона застройки многоквартирными жилыми домами
- Ж-2 зона застройки среднеэтажными жилыми домами
- Ж-3 зона застройки малоэтажными жилыми домами
- Ж-4 зона застройки индивидуальными жилыми домами
- Ж-5 Зона садоводств

ОБЩЕСТВЕННО-ДЕЛОВЫЕ ЗОНЫ

- О-1 многофункциональная общественно-деловая зона
- О-2 зона специализированной общественной застройки
- О-3 зона спортивных комплексов и сооружений

ПРОИЗВОДСТВЕННЫЕ ЗОНЫ

- П-1 зона производственно-коммунальных объектов I и II класса опасности
- П-2 зона производственно-коммунальных объектов III класса опасности
- П-3 зона производственно-коммунальных объектов IV и V класса опасности
- П-4 зона научно-производственного назначения
- П-5 зона инженерной инфраструктуры
- П-6 зона транспортной инфраструктуры
- СХ-1 производственная зона сельскохозяйственных предприятий

ЗОНЫ РЕКРЕАЦИОННОГО НАЗНАЧЕНИЯ

- Р-1 зона зеленых насаждений территорий общего пользования (парки, скверы, бульвары, сады и так далее)
- Р-2 зона отдыха (рекреации)
- Р-3 зона зеленых насаждений
- Р-4 зона туристско-рекреационной деятельности (ТРЗ «Сосновоборская -2»)

ЗОНЫ СПЕЦИАЛЬНОГО НАЗНАЧЕНИЯ

- С-1 зона кладбищ
- С-2 зона режимных территорий
- С-3 зона озелененных территорий специального назначения

**ТЕРРИТОРИИ, ДЛЯ КОТОРЫХ
ГРАДОСТРОИТЕЛЬНЫЕ РЕГЛАМЕНТЫ НЕ УСТАНОВЛИВАЮТСЯ**

- Земли лесного фонда

**ТЕРРИТОРИИ, В ГРАНИЦАХ КОТОРЫХ ДЕЙСТВИЕ
ГРАДОСТРОИТЕЛЬНОГО РЕГЛАМЕНТА НЕ РАСПРОСТРАНЯЕТСЯ**

- Территории объектов культурного наследия

} **УЛИЧНО-ДОРОЖНАЯ СЕТЬ**

МАСШТАБ 1 : 15 000

ГРАФИЧЕСКОЕ ОПИСАНИЕ

местоположения границ населенных пунктов, территориальных зон, особо охраняемых природных территорий, зон с особыми условиями использования территории

Зона зеленых насаждений территорий общего пользования (парки, скверы, бульвары, сады и т.д.)

(наименование объекта, местоположение границ которого описано (далее - объект))

Раздел 1

Сведения об объекте

№ п/п	Характеристики объекта	Описание характеристик
1	2	3
1.	Местоположение объекта	Ленинградская область, г.о Сосновоборский
2.	Площадь объекта +/- величина погрешности определения площади (P +/- Дельта P)	5108208 +/- 39552 м ²
3.	Иные характеристики объекта	-

Раздел 2

Сведения о местоположении границ объекта

1. Система координат -

2. Сведения о характерных точках границ объекта

Обозначение характерных точек границ	Координаты, м		Метод определения координат характерной точки	Средняя квадратическая погрешность положения характерной точки (Mt), м	Описание обозначения точки на местности (при наличии)
	X	Y			
1	2	3	4	5	6
-	-	-	-	-	-

3. Сведения о характерных точках части (частей) границы объекта

Обозначение характерных точек части границы	Координаты, м		Метод определения координат характерной точки	Средняя квадратическая погрешность положения характерной точки (Mt), м	Описание обозначения точки на местности (при наличии)
	X	Y			
1	2	3	4	5	6
-	-	-	-	-	-

Раздел 3

Сведения о местоположении измененных (уточненных) границ объекта

1. Система координат МСК-47, зона 2

2. Сведения о характерных точках границ объекта

Обозначение характерных точек границ	Существующие координаты, м		Измененные (уточненные) координаты, м		Метод определения координат характерной точки	Средняя квадратическая погрешность положения характерной точки (Mt), м	Описание обозначения точки на местности (при наличии)
	X	Y	X	Y			
1	2	3	4	5	6	7	8
1	-	-	434110.11	2147382.10	Картометрический метод	5.0	Закрепление отсутствует
2	-	-	434097.58	2147381.74	Картометрический метод	5.0	Закрепление отсутствует
3	-	-	434088.00	2147381.46	Картометрический метод	5.0	Закрепление отсутствует
4	-	-	434067.60	2147380.51	Картометрический метод	5.0	Закрепление отсутствует
5	-	-	434037.63	2147379.11	Картометрический метод	5.0	Закрепление отсутствует
6	-	-	433891.12	2147372.27	Картометрический метод	5.0	Закрепление отсутствует
7	-	-	433779.87	2147367.07	Картометрический метод	5.0	Закрепление отсутствует
8	-	-	433781.27	2147337.12	Картометрический метод	5.0	Закрепление отсутствует
9	-	-	433955.01	2147345.23	Картометрический метод	5.0	Закрепление отсутствует
10	-	-	434039.02	2147349.16	Картометрический метод	5.0	Закрепление отсутствует
11	-	-	434051.63	2147079.51	Картометрический метод	5.0	Закрепление отсутствует
12	-	-	434051.81	2147069.12	Картометрический метод	5.0	Закрепление отсутствует
13	-	-	434051.40	2147059.18	Картометрический метод	5.0	Закрепление отсутствует
14	-	-	434050.41	2147049.29	Картометрический метод	5.0	Закрепление отсутствует
15	-	-	434048.85	2147039.46	Картометрический метод	5.0	Закрепление отсутствует
16	-	-	434046.72	2147029.75	Картометрический метод	5.0	Закрепление отсутствует
17	-	-	434045.17	2147024.27	Картометрический метод	5.0	Закрепление отсутствует
18	-	-	434072.19	2147009.84	Картометрический метод	5.0	Закрепление отсутствует
19	-	-	434068.84	2147000.14	Картометрический метод	5.0	Закрепление отсутствует
20	-	-	434064.37	2146989.32	Картометрический метод	5.0	Закрепление отсутствует
21	-	-	434059.29	2146978.79	Картометрический метод	5.0	Закрепление отсутствует
22	-	-	434051.67	2146964.11	Картометрический метод	5.0	Закрепление отсутствует

2. Сведения о характерных точках границ объекта							
Обозначение характерных точек границ	Существующие координаты, м		Измененные (уточненные) координаты, м		Метод определения координат характерной точки	Средняя квадратическая погрешность положения характерной точки (Mt), м	Описание обозначения точки на местности (при наличии)
	X	Y	X	Y			
1	2	3	4	5	6	7	8
23	-	-	434041.45	2146944.43	Картометрический метод	5.0	Закрепление отсутствует
24	-	-	434067.90	2146930.31	Картометрический метод	5.0	Закрепление отсутствует
25	-	-	434083.69	2146960.72	Картометрический метод	5.0	Закрепление отсутствует
26	-	-	434085.90	2146964.98	Картометрический метод	5.0	Закрепление отсутствует
27	-	-	434086.30	2146965.76	Картометрический метод	5.0	Закрепление отсутствует
28	-	-	434091.38	2146976.30	Картометрический метод	5.0	Закрепление отсутствует
29	-	-	434092.06	2146977.79	Картометрический метод	5.0	Закрепление отсутствует
30	-	-	434096.56	2146988.71	Картометрический метод	5.0	Закрепление отсутствует
31	-	-	434097.18	2146990.35	Картометрический метод	5.0	Закрепление отсутствует
32	-	-	434098.98	2146995.54	Картометрический метод	5.0	Закрепление отсутствует
33	-	-	434101.01	2147001.41	Картометрический метод	5.0	Закрепление отсутствует
34	-	-	434101.53	2147003.08	Картометрический метод	5.0	Закрепление отсутствует
35	-	-	434104.70	2147014.34	Картометрический метод	5.0	Закрепление отсутствует
36	-	-	434105.07	2147015.79	Картометрический метод	5.0	Закрепление отсутствует
37	-	-	434107.64	2147027.47	Картометрический метод	5.0	Закрепление отсутствует
38	-	-	434107.96	2147029.19	Картометрический метод	5.0	Закрепление отсутствует
39	-	-	434109.80	2147040.75	Картометрический метод	5.0	Закрепление отсутствует
40	-	-	434110.03	2147042.48	Картометрический метод	5.0	Закрепление отсутствует
41	-	-	434111.19	2147054.12	Картометрический метод	5.0	Закрепление отсутствует
42	-	-	434111.26	2147055.06	Картометрический метод	5.0	Закрепление отсутствует
43	-	-	434111.31	2147055.87	Картометрический метод	5.0	Закрепление отсутствует
44	-	-	434111.79	2147067.56	Картометрический метод	5.0	Закрепление отсутствует
45	-	-	434111.81	2147069.31	Картометрический метод	5.0	Закрепление отсутствует
46	-	-	434111.61	2147081.01	Картометрический метод	5.0	Закрепление отсутствует
47	-	-	434111.58	2147081.89	Картометрический метод	5.0	Закрепление отсутствует

2. Сведения о характерных точках границ объекта							
Обозначение характерных точек границ	Существующие координаты, м		Измененные (уточненные) координаты, м		Метод определения координат характерной точки	Средняя квадратическая погрешность положения характерной точки (Mt), м	Описание обозначения точки на местности (при наличии)
	X	Y	X	Y			
1	2	3	4	5	6	7	8
48	-	-	434098.97	2147351.78	Картометрический метод	5.0	Закрепление отсутствует
49	-	-	434110.42	2147352.11	Картометрический метод	5.0	Закрепление отсутствует
50	-	-	434131.46	2147351.96	Картометрический метод	5.0	Закрепление отсутствует
51	-	-	434152.48	2147351.06	Картометрический метод	5.0	Закрепление отсутствует
52	-	-	434173.46	2147349.40	Картометрический метод	5.0	Закрепление отсутствует
53	-	-	434194.36	2147346.99	Картометрический метод	5.0	Закрепление отсутствует
54	-	-	434215.17	2147343.84	Картометрический метод	5.0	Закрепление отсутствует
55	-	-	434235.85	2147339.94	Картометрический метод	5.0	Закрепление отсутствует
56	-	-	434245.30	2147337.80	Картометрический метод	5.0	Закрепление отсутствует
57	-	-	434256.37	2147335.30	Картометрический метод	5.0	Закрепление отсутствует
58	-	-	434276.72	2147329.93	Картометрический метод	5.0	Закрепление отсутствует
59	-	-	434296.86	2147323.83	Картометрический метод	5.0	Закрепление отсутствует
60	-	-	434316.76	2147317.02	Картометрический метод	5.0	Закрепление отсутствует
61	-	-	434336.41	2147309.49	Картометрический метод	5.0	Закрепление отсутствует
62	-	-	434355.78	2147301.27	Картометрический метод	5.0	Закрепление отсутствует
63	-	-	434374.84	2147292.35	Картометрический метод	5.0	Закрепление отсутствует
64	-	-	434393.81	2147282.64	Картометрический метод	5.0	Закрепление отсутствует
65	-	-	434457.89	2147248.36	Картометрический метод	5.0	Закрепление отсутствует
66	-	-	434461.40	2147246.48	Картометрический метод	5.0	Закрепление отсутствует
67	-	-	434469.86	2147241.96	Картометрический метод	5.0	Закрепление отсутствует
68	-	-	434482.97	2147234.94	Картометрический метод	5.0	Закрепление отсутствует
69	-	-	434523.15	2147213.44	Картометрический метод	5.0	Закрепление отсутствует
70	-	-	434436.50	2147051.91	Картометрический метод	5.0	Закрепление отсутствует
71	-	-	434337.80	2146867.90	Картометрический метод	5.0	Закрепление отсутствует
72	-	-	434303.68	2146804.30	Картометрический метод	5.0	Закрепление отсутствует

2. Сведения о характерных точках границ объекта							
Обозначение характерных точек границ	Существующие координаты, м		Измененные (уточненные) координаты, м		Метод определения координат характерной точки	Средняя квадратическая погрешность положения характерной точки (Mt), м	Описание обозначения точки на местности (при наличии)
	X	Y	X	Y			
1	2	3	4	5	6	7	8
73	-	-	434338.47	2146785.72	Картометрический метод	5.0	Закрепление отсутствует
74	-	-	434347.88	2146780.68	Картометрический метод	5.0	Закрепление отсутствует
75	-	-	434436.94	2146946.90	Картометрический метод	5.0	Закрепление отсутствует
76	-	-	434461.74	2146993.17	Картометрический метод	5.0	Закрепление отсутствует
77	-	-	434480.28	2146983.27	Картометрический метод	5.0	Закрепление отсутствует
78	-	-	434544.34	2147103.57	Картометрический метод	5.0	Закрепление отсутствует
79	-	-	434584.34	2147177.59	Картометрический метод	5.0	Закрепление отсутствует
80	-	-	434610.52	2147163.60	Картометрический метод	5.0	Закрепление отсутствует
81	-	-	434644.17	2147146.35	Картометрический метод	5.0	Закрепление отсутствует
82	-	-	434665.55	2147110.75	Картометрический метод	5.0	Закрепление отсутствует
83	-	-	434667.15	2147113.74	Картометрический метод	5.0	Закрепление отсутствует
84	-	-	434966.00	2146953.88	Картометрический метод	5.0	Закрепление отсутствует
85	-	-	435037.55	2146915.61	Картометрический метод	5.0	Закрепление отсутствует
86	-	-	434986.17	2146819.62	Картометрический метод	5.0	Закрепление отсутствует
87	-	-	434982.51	2146812.25	Картометрический метод	5.0	Закрепление отсутствует
88	-	-	434978.39	2146803.94	Картометрический метод	5.0	Закрепление отсутствует
89	-	-	434943.63	2146739.00	Картометрический метод	5.0	Закрепление отсутствует
90	-	-	434931.21	2146715.77	Картометрический метод	5.0	Закрепление отсутствует
91	-	-	434907.18	2146670.82	Картометрический метод	5.0	Закрепление отсутствует
92	-	-	434904.55	2146665.89	Картометрический метод	5.0	Закрепление отсутствует
93	-	-	434875.12	2146610.90	Картометрический метод	5.0	Закрепление отсутствует
94	-	-	434866.30	2146595.76	Картометрический метод	5.0	Закрепление отсутствует
95	-	-	434844.89	2146555.75	Картометрический метод	5.0	Закрепление отсутствует
96	-	-	434818.87	2146507.15	Картометрический метод	5.0	Закрепление отсутствует
97	-	-	434840.49	2146495.59	Картометрический метод	5.0	Закрепление отсутствует

2. Сведения о характерных точках границ объекта							
Обозначение характерных точек границ	Существующие координаты, м		Измененные (уточненные) координаты, м		Метод определения координат характерной точки	Средняя квадратическая погрешность положения характерной точки (Mt), м	Описание обозначения точки на местности (при наличии)
	X	Y	X	Y			
1	2	3	4	5	6	7	8
98	-	-	434830.99	2146477.86	Картометрический метод	5.0	Закрепление отсутствует
99	-	-	434809.42	2146489.37	Картометрический метод	5.0	Закрепление отсутствует
100	-	-	434762.23	2146514.56	Картометрический метод	5.0	Закрепление отсутствует
101	-	-	434739.34	2146526.77	Картометрический метод	5.0	Закрепление отсутствует
102	-	-	434634.04	2146582.96	Картометрический метод	5.0	Закрепление отсутствует
103	-	-	434629.70	2146585.28	Картометрический метод	5.0	Закрепление отсутствует
104	-	-	434567.98	2146618.21	Картометрический метод	5.0	Закрепление отсутствует
105	-	-	434484.48	2146662.78	Картометрический метод	5.0	Закрепление отсутствует
106	-	-	434329.12	2146745.68	Картометрический метод	5.0	Закрепление отсутствует
107	-	-	434319.71	2146750.71	Картометрический метод	5.0	Закрепление отсутствует
108	-	-	434303.46	2146759.41	Картометрический метод	5.0	Закрепление отсутствует
109	-	-	434299.88	2146761.33	Картометрический метод	5.0	Закрепление отсутствует
110	-	-	434292.90	2146748.41	Картометрический метод	5.0	Закрепление отсутствует
111	-	-	434294.24	2146747.69	Картометрический метод	5.0	Закрепление отсутствует
112	-	-	434294.07	2146741.87	Картометрический метод	5.0	Закрепление отсутствует
113	-	-	434272.21	2146698.05	Картометрический метод	5.0	Закрепление отсутствует
114	-	-	434238.45	2146715.07	Картометрический метод	5.0	Закрепление отсутствует
115	-	-	434242.31	2146724.12	Картометрический метод	5.0	Закрепление отсутствует
116	-	-	434223.17	2146734.33	Картометрический метод	5.0	Закрепление отсутствует
117	-	-	434216.93	2146728.50	Картометрический метод	5.0	Закрепление отсутствует
118	-	-	434213.07	2146721.24	Картометрический метод	5.0	Закрепление отсутствует
119	-	-	434211.78	2146718.82	Картометрический метод	5.0	Закрепление отсутствует
120	-	-	434213.71	2146717.80	Картометрический метод	5.0	Закрепление отсутствует
121	-	-	434232.87	2146707.58	Картометрический метод	5.0	Закрепление отсутствует
122	-	-	434233.25	2146707.36	Картометрический метод	5.0	Закрепление отсутствует

2. Сведения о характерных точках границ объекта							
Обозначение характерных точек границ	Существующие координаты, м		Измененные (уточненные) координаты, м		Метод определения координат характерной точки	Средняя квадратическая погрешность положения характерной точки (Mt), м	Описание обозначения точки на местности (при наличии)
	X	Y	X	Y			
1	2	3	4	5	6	7	8
123	-	-	434229.39	2146698.32	Картометрический метод	5.0	Закрепление отсутствует
124	-	-	434255.21	2146685.29	Картометрический метод	5.0	Закрепление отсутствует
125	-	-	434263.71	2146681.01	Картометрический метод	5.0	Закрепление отсутствует
126	-	-	434259.46	2146672.49	Картометрический метод	5.0	Закрепление отсутствует
127	-	-	434242.59	2146638.67	Картометрический метод	5.0	Закрепление отсутствует
128	-	-	434235.66	2146637.65	Картометрический метод	5.0	Закрепление отсутствует
129	-	-	434234.09	2146637.98	Картометрический метод	5.0	Закрепление отсутствует
130	-	-	434200.30	2146655.56	Картометрический метод	5.0	Закрепление отсутствует
131	-	-	434182.76	2146664.69	Картометрический метод	5.0	Закрепление отсутствует
132	-	-	434191.93	2146682.22	Картометрический метод	5.0	Закрепление отсутствует
133	-	-	434175.68	2146690.57	Картометрический метод	5.0	Закрепление отсутствует
134	-	-	434167.08	2146674.45	Картометрический метод	5.0	Закрепление отсутствует
135	-	-	434164.68	2146673.61	Картометрический метод	5.0	Закрепление отсутствует
136	-	-	434161.39	2146668.12	Картометрический метод	5.0	Закрепление отсутствует
137	-	-	434154.85	2146655.18	Картометрический метод	5.0	Закрепление отсутствует
138	-	-	434230.90	2146616.64	Картометрический метод	5.0	Закрепление отсутствует
139	-	-	434211.27	2146578.99	Картометрический метод	5.0	Закрепление отсутствует
140	-	-	434188.62	2146535.58	Картометрический метод	5.0	Закрепление отсутствует
141	-	-	434183.37	2146525.57	Картометрический метод	5.0	Закрепление отсутствует
142	-	-	434160.75	2146482.50	Картометрический метод	5.0	Закрепление отсутствует
143	-	-	434155.49	2146472.47	Картометрический метод	5.0	Закрепление отсутствует
144	-	-	434132.82	2146429.30	Картометрический метод	5.0	Закрепление отсутствует
145	-	-	434128.77	2146421.57	Картометрический метод	5.0	Закрепление отсутствует
146	-	-	434118.60	2146402.23	Картометрический метод	5.0	Закрепление отсутствует
147	-	-	434058.03	2146433.95	Картометрический метод	5.0	Закрепление отсутствует

2. Сведения о характерных точках границ объекта							
Обозначение характерных точек границ	Существующие координаты, м		Измененные (уточненные) координаты, м		Метод определения координат характерной точки	Средняя квадратическая погрешность положения характерной точки (Mt), м	Описание обозначения точки на местности (при наличии)
	X	Y	X	Y			
1	2	3	4	5	6	7	8
148	-	-	434024.25	2146369.56	Картометрический метод	5.0	Закрепление отсутствует
149	-	-	434069.95	2146345.64	Картометрический метод	5.0	Закрепление отсутствует
150	-	-	434084.36	2146338.10	Картометрический метод	5.0	Закрепление отсутствует
151	-	-	434067.90	2146314.84	Картометрический метод	5.0	Закрепление отсутствует
152	-	-	434052.34	2146297.45	Картометрический метод	5.0	Закрепление отсутствует
153	-	-	434014.48	2146262.44	Картометрический метод	5.0	Закрепление отсутствует
154	-	-	433977.58	2146233.70	Картометрический метод	5.0	Закрепление отсутствует
155	-	-	433956.20	2146220.19	Картометрический метод	5.0	Закрепление отсутствует
156	-	-	433944.72	2146220.37	Картометрический метод	5.0	Закрепление отсутствует
157	-	-	433918.27	2146225.91	Картометрический метод	5.0	Закрепление отсутствует
158	-	-	433903.28	2146232.02	Картометрический метод	5.0	Закрепление отсутствует
159	-	-	433885.81	2146258.26	Картометрический метод	5.0	Закрепление отсутствует
160	-	-	433889.17	2146262.48	Картометрический метод	5.0	Закрепление отсутствует
161	-	-	433790.40	2146405.29	Картометрический метод	5.0	Закрепление отсутствует
162	-	-	433809.91	2146418.84	Картометрический метод	5.0	Закрепление отсутствует
163	-	-	433789.60	2146427.62	Картометрический метод	5.0	Закрепление отсутствует
164	-	-	433819.52	2146484.34	Картометрический метод	5.0	Закрепление отсутствует
165	-	-	433800.34	2146497.87	Картометрический метод	5.0	Закрепление отсутствует
166	-	-	433778.78	2146482.24	Картометрический метод	5.0	Закрепление отсутствует
167	-	-	433731.44	2146447.91	Картометрический метод	5.0	Закрепление отсутствует
168	-	-	433770.06	2146391.38	Картометрический метод	5.0	Закрепление отсутствует
169	-	-	433775.71	2146383.11	Картометрический метод	5.0	Закрепление отсутствует
170	-	-	433867.77	2146246.12	Картометрический метод	5.0	Закрепление отсутствует
171	-	-	433879.11	2146229.24	Картометрический метод	5.0	Закрепление отсутствует
172	-	-	433903.74	2146192.90	Картометрический метод	5.0	Закрепление отсутствует

2. Сведения о характерных точках границ объекта							
Обозначение характерных точек границ	Существующие координаты, м		Измененные (уточненные) координаты, м		Метод определения координат характерной точки	Средняя квадратическая погрешность положения характерной точки (Mt), м	Описание обозначения точки на местности (при наличии)
	X	Y	X	Y			
1	2	3	4	5	6	7	8
173	-	-	433901.38	2146191.39	Картометрический метод	5.0	Закрепление отсутствует
174	-	-	433897.92	2146188.50	Картометрический метод	5.0	Закрепление отсутствует
175	-	-	433894.96	2146185.12	Картометрический метод	5.0	Закрепление отсутствует
176	-	-	433892.55	2146181.32	Картометрический метод	5.0	Закрепление отсутствует
177	-	-	433890.76	2146177.19	Картометрический метод	5.0	Закрепление отсутствует
178	-	-	433889.63	2146172.84	Картометрический метод	5.0	Закрепление отсутствует
179	-	-	433889.18	2146168.36	Картометрический метод	5.0	Закрепление отсутствует
180	-	-	433889.43	2146163.87	Картометрический метод	5.0	Закрепление отсутствует
181	-	-	433890.37	2146159.47	Картометрический метод	5.0	Закрепление отсутствует
182	-	-	433891.98	2146155.27	Картометрический метод	5.0	Закрепление отсутствует
183	-	-	433894.22	2146151.36	Картометрический метод	5.0	Закрепление отсутствует
184	-	-	433894.40	2146151.11	Картометрический метод	5.0	Закрепление отсутствует
185	-	-	433854.05	2146123.72	Картометрический метод	5.0	Закрепление отсутствует
186	-	-	433852.66	2146117.23	Картометрический метод	5.0	Закрепление отсутствует
187	-	-	433846.66	2146118.69	Картометрический метод	5.0	Закрепление отсутствует
188	-	-	433813.12	2146126.78	Картометрический метод	5.0	Закрепление отсутствует
189	-	-	433691.16	2146040.71	Картометрический метод	5.0	Закрепление отсутствует
190	-	-	433616.35	2146057.90	Картометрический метод	5.0	Закрепление отсутствует
191	-	-	433584.27	2146069.14	Картометрический метод	5.0	Закрепление отсутствует
192	-	-	433569.55	2146090.42	Картометрический метод	5.0	Закрепление отсутствует
193	-	-	433554.87	2146080.26	Картометрический метод	5.0	Закрепление отсутствует
194	-	-	433547.34	2146072.17	Картометрический метод	5.0	Закрепление отсутствует
195	-	-	433534.38	2146058.25	Картометрический метод	5.0	Закрепление отсутствует
196	-	-	433531.43	2146031.83	Картометрический метод	5.0	Закрепление отсутствует
197	-	-	433530.54	2146026.67	Картометрический метод	5.0	Закрепление отсутствует

2. Сведения о характерных точках границ объекта							
Обозначение характерных точек границ	Существующие координаты, м		Измененные (уточненные) координаты, м		Метод определения координат характерной точки	Средняя квадратическая погрешность положения характерной точки (Mt), м	Описание обозначения точки на местности (при наличии)
	X	Y	X	Y			
1	2	3	4	5	6	7	8
198	-	-	433528.27	2146013.46	Картометрический метод	5.0	Закрепление отсутствует
199	-	-	433524.06	2145994.65	Картометрический метод	5.0	Закрепление отсутствует
200	-	-	433580.08	2145996.32	Картометрический метод	5.0	Закрепление отсутствует
201	-	-	433583.63	2145971.95	Картометрический метод	5.0	Закрепление отсутствует
202	-	-	433589.95	2145962.27	Картометрический метод	5.0	Закрепление отсутствует
203	-	-	433459.92	2145874.95	Картометрический метод	5.0	Закрепление отсутствует
204	-	-	433435.92	2145876.92	Картометрический метод	5.0	Закрепление отсутствует
205	-	-	433415.37	2145907.47	Картометрический метод	5.0	Закрепление отсутствует
206	-	-	433394.59	2145938.34	Картометрический метод	5.0	Закрепление отсутствует
207	-	-	433381.09	2145958.29	Картометрический метод	5.0	Закрепление отсутствует
208	-	-	433351.24	2146001.52	Картометрический метод	5.0	Закрепление отсутствует
209	-	-	433324.62	2146038.09	Картометрический метод	5.0	Закрепление отсутствует
210	-	-	433278.45	2146101.53	Картометрический метод	5.0	Закрепление отсутствует
211	-	-	433296.82	2146145.24	Картометрический метод	5.0	Закрепление отсутствует
212	-	-	433294.98	2146149.66	Картометрический метод	5.0	Закрепление отсутствует
213	-	-	433293.94	2146152.19	Картометрический метод	5.0	Закрепление отсутствует
214	-	-	433295.38	2146157.99	Картометрический метод	5.0	Закрепление отсутствует
215	-	-	433294.35	2146158.25	Картометрический метод	5.0	Закрепление отсутствует
216	-	-	433299.57	2146180.95	Картометрический метод	5.0	Закрепление отсутствует
217	-	-	433301.29	2146181.66	Картометрический метод	5.0	Закрепление отсутствует
218	-	-	433304.59	2146194.90	Картометрический метод	5.0	Закрепление отсутствует
219	-	-	433288.96	2146232.59	Картометрический метод	5.0	Закрепление отсутствует
220	-	-	433278.75	2146226.07	Картометрический метод	5.0	Закрепление отсутствует
221	-	-	433266.16	2146218.04	Картометрический метод	5.0	Закрепление отсутствует
222	-	-	433230.73	2146275.97	Картометрический метод	5.0	Закрепление отсутствует

2. Сведения о характерных точках границ объекта							
Обозначение характерных точек границ	Существующие координаты, м		Измененные (уточненные) координаты, м		Метод определения координат характерной точки	Средняя квадратическая погрешность положения характерной точки (Mt), м	Описание обозначения точки на местности (при наличии)
	X	Y	X	Y			
1	2	3	4	5	6	7	8
223	-	-	433213.01	2146304.93	Картометрический метод	5.0	Закрепление отсутствует
224	-	-	433174.23	2146279.56	Картометрический метод	5.0	Закрепление отсутствует
225	-	-	433146.56	2146214.45	Картометрический метод	5.0	Закрепление отсутствует
226	-	-	433138.91	2146196.45	Картометрический метод	5.0	Закрепление отсутствует
227	-	-	433132.01	2146180.21	Картометрический метод	5.0	Закрепление отсутствует
228	-	-	433126.30	2146166.79	Картометрический метод	5.0	Закрепление отсутствует
229	-	-	433127.31	2146166.33	Картометрический метод	5.0	Закрепление отсутствует
230	-	-	433120.22	2146150.76	Картометрический метод	5.0	Закрепление отсутствует
231	-	-	433218.49	2146106.78	Картометрический метод	5.0	Закрепление отсутствует
232	-	-	433224.35	2146103.64	Картометрический метод	5.0	Закрепление отсутствует
233	-	-	433243.01	2146092.52	Картометрический метод	5.0	Закрепление отсутствует
234	-	-	433224.10	2146041.86	Картометрический метод	5.0	Закрепление отсутствует
235	-	-	433249.82	2146029.84	Картометрический метод	5.0	Закрепление отсутствует
236	-	-	433245.95	2146021.03	Картометрический метод	5.0	Закрепление отсутствует
237	-	-	433225.32	2145974.19	Картометрический метод	5.0	Закрепление отсутствует
238	-	-	433264.86	2145974.63	Картометрический метод	5.0	Закрепление отсутствует
239	-	-	433298.96	2145975.02	Картометрический метод	5.0	Закрепление отсутствует
240	-	-	433299.33	2145942.34	Картометрический метод	5.0	Закрепление отсутствует
241	-	-	433305.25	2145933.78	Картометрический метод	5.0	Закрепление отсутствует
242	-	-	433332.74	2145916.51	Картометрический метод	5.0	Закрепление отсутствует
243	-	-	433336.48	2145911.01	Картометрический метод	5.0	Закрепление отсутствует
244	-	-	433335.79	2145877.39	Картометрический метод	5.0	Закрепление отсутствует
245	-	-	433363.87	2145860.42	Картометрический метод	5.0	Закрепление отсутствует
246	-	-	433370.82	2145854.30	Картометрический метод	5.0	Закрепление отсутствует
247	-	-	433371.33	2145831.37	Картометрический метод	5.0	Закрепление отсутствует

2. Сведения о характерных точках границ объекта							
Обозначение характерных точек границ	Существующие координаты, м		Измененные (уточненные) координаты, м		Метод определения координат характерной точки	Средняя квадратическая погрешность положения характерной точки (Mt), м	Описание обозначения точки на местности (при наличии)
	X	Y	X	Y			
1	2	3	4	5	6	7	8
248	-	-	433369.32	2145827.58	Картометрический метод	5.0	Закрепление отсутствует
249	-	-	433365.47	2145826.29	Картометрический метод	5.0	Закрепление отсутствует
250	-	-	433341.97	2145825.99	Картометрический метод	5.0	Закрепление отсутствует
251	-	-	433342.69	2145795.87	Картометрический метод	5.0	Закрепление отсутствует
252	-	-	433334.91	2145790.59	Картометрический метод	5.0	Закрепление отсутствует
253	-	-	433316.00	2145777.76	Картометрический метод	5.0	Закрепление отсутствует
254	-	-	433277.65	2145777.03	Картометрический метод	5.0	Закрепление отсутствует
255	-	-	433266.78	2145776.83	Картометрический метод	5.0	Закрепление отсутствует
256	-	-	433262.01	2145776.74	Картометрический метод	5.0	Закрепление отсутствует
257	-	-	433262.04	2145774.19	Картометрический метод	5.0	Закрепление отсутствует
258	-	-	433262.41	2145748.53	Картометрический метод	5.0	Закрепление отсутствует
259	-	-	433247.21	2145748.05	Картометрический метод	5.0	Закрепление отсутствует
260	-	-	433247.56	2145724.00	Картометрический метод	5.0	Закрепление отсутствует
261	-	-	433173.93	2145722.12	Картометрический метод	5.0	Закрепление отсутствует
262	-	-	433099.45	2145763.77	Картометрический метод	5.0	Закрепление отсутствует
263	-	-	433085.20	2145771.89	Картометрический метод	5.0	Закрепление отсутствует
264	-	-	433061.10	2145783.56	Картометрический метод	5.0	Закрепление отсутствует
265	-	-	432989.46	2145818.26	Картометрический метод	5.0	Закрепление отсутствует
266	-	-	432867.90	2145866.68	Картометрический метод	5.0	Закрепление отсутствует
267	-	-	432829.55	2145881.53	Картометрический метод	5.0	Закрепление отсутствует
268	-	-	432834.21	2145893.73	Картометрический метод	5.0	Закрепление отсутствует
269	-	-	432766.49	2145919.60	Картометрический метод	5.0	Закрепление отсутствует
270	-	-	432757.60	2145932.54	Картометрический метод	5.0	Закрепление отсутствует
271	-	-	432773.45	2145943.44	Картометрический метод	5.0	Закрепление отсутствует
272	-	-	432776.98	2145975.49	Картометрический метод	5.0	Закрепление отсутствует

2. Сведения о характерных точках границ объекта							
Обозначение характерных точек границ	Существующие координаты, м		Измененные (уточненные) координаты, м		Метод определения координат характерной точки	Средняя квадратическая погрешность положения характерной точки (Mt), м	Описание обозначения точки на местности (при наличии)
	X	Y	X	Y			
1	2	3	4	5	6	7	8
273	-	-	432761.03	2146003.11	Картометрический метод	5.0	Закрепление отсутствует
274	-	-	432767.77	2146007.22	Картометрический метод	5.0	Закрепление отсутствует
275	-	-	432775.49	2146010.57	Картометрический метод	5.0	Закрепление отсутствует
276	-	-	432828.77	2146019.12	Картометрический метод	5.0	Закрепление отсутствует
277	-	-	432840.37	2146022.20	Картометрический метод	5.0	Закрепление отсутствует
278	-	-	432869.54	2146041.40	Картометрический метод	5.0	Закрепление отсутствует
279	-	-	432921.70	2146073.07	Картометрический метод	5.0	Закрепление отсутствует
280	-	-	432924.72	2146074.90	Картометрический метод	5.0	Закрепление отсутствует
281	-	-	432926.85	2146074.93	Картометрический метод	5.0	Закрепление отсутствует
282	-	-	432904.64	2146109.22	Картометрический метод	5.0	Закрепление отсутствует
283	-	-	432896.69	2146103.88	Картометрический метод	5.0	Закрепление отсутствует
284	-	-	432857.15	2146077.24	Картометрический метод	5.0	Закрепление отсутствует
285	-	-	432855.45	2146075.90	Картометрический метод	5.0	Закрепление отсутствует
286	-	-	432842.03	2146066.50	Картометрический метод	5.0	Закрепление отсутствует
287	-	-	432833.31	2146063.64	Картометрический метод	5.0	Закрепление отсутствует
288	-	-	432782.76	2146055.68	Картометрический метод	5.0	Закрепление отсутствует
289	-	-	432777.62	2146048.65	Картометрический метод	5.0	Закрепление отсутствует
290	-	-	432761.17	2146046.12	Картометрический метод	5.0	Закрепление отсутствует
291	-	-	432749.53	2146062.53	Картометрический метод	5.0	Закрепление отсутствует
292	-	-	432664.33	2146067.30	Картометрический метод	5.0	Закрепление отсутствует
293	-	-	432647.45	2146068.22	Картометрический метод	5.0	Закрепление отсутствует
294	-	-	432628.96	2146095.13	Картометрический метод	5.0	Закрепление отсутствует
295	-	-	432620.14	2146088.45	Картометрический метод	5.0	Закрепление отсутствует
296	-	-	432586.86	2146063.20	Картометрический метод	5.0	Закрепление отсутствует
297	-	-	432578.89	2146073.44	Картометрический метод	5.0	Закрепление отсутствует

2. Сведения о характерных точках границ объекта							
Обозначение характерных точек границ	Существующие координаты, м		Измененные (уточненные) координаты, м		Метод определения координат характерной точки	Средняя квадратическая погрешность положения характерной точки (Mt), м	Описание обозначения точки на местности (при наличии)
	X	Y	X	Y			
1	2	3	4	5	6	7	8
298	-	-	432569.81	2146067.01	Картометрический метод	5.0	Закрепление отсутствует
299	-	-	432559.98	2146055.56	Картометрический метод	5.0	Закрепление отсутствует
300	-	-	432564.56	2146050.79	Картометрический метод	5.0	Закрепление отсутствует
301	-	-	432562.02	2146048.27	Картометрический метод	5.0	Закрепление отсутствует
302	-	-	432562.08	2146046.40	Картометрический метод	5.0	Закрепление отсутствует
303	-	-	432545.17	2146025.17	Картометрический метод	5.0	Закрепление отсутствует
304	-	-	432539.97	2146031.85	Картометрический метод	5.0	Закрепление отсутствует
305	-	-	432537.01	2146036.07	Картометрический метод	5.0	Закрепление отсутствует
306	-	-	432535.72	2146038.50	Картометрический метод	5.0	Закрепление отсутствует
307	-	-	432544.89	2146054.73	Картометрический метод	5.0	Закрепление отсутствует
308	-	-	432541.14	2146059.74	Картометрический метод	5.0	Закрепление отсутствует
309	-	-	432546.08	2146063.33	Картометрический метод	5.0	Закрепление отсутствует
310	-	-	432540.87	2146065.44	Картометрический метод	5.0	Закрепление отсутствует
311	-	-	432538.27	2146064.25	Картометрический метод	5.0	Закрепление отсутствует
312	-	-	432536.21	2146061.30	Картометрический метод	5.0	Закрепление отсутствует
313	-	-	432534.99	2146026.59	Картометрический метод	5.0	Закрепление отсутствует
314	-	-	432542.99	2146008.33	Картометрический метод	5.0	Закрепление отсутствует
315	-	-	432553.13	2145987.83	Картометрический метод	5.0	Закрепление отсутствует
316	-	-	432549.95	2146004.00	Картометрический метод	5.0	Закрепление отсутствует
317	-	-	432633.64	2146021.07	Картометрический метод	5.0	Закрепление отсутствует
318	-	-	432638.57	2146001.97	Картометрический метод	5.0	Закрепление отсутствует
319	-	-	432641.86	2145989.25	Картометрический метод	5.0	Закрепление отсутствует
320	-	-	432655.17	2145998.10	Картометрический метод	5.0	Закрепление отсутствует
321	-	-	432665.75	2146005.21	Картометрический метод	5.0	Закрепление отсутствует
322	-	-	432706.89	2145944.73	Картометрический метод	5.0	Закрепление отсутствует

2. Сведения о характерных точках границ объекта							
Обозначение характерных точек границ	Существующие координаты, м		Измененные (уточненные) координаты, м		Метод определения координат характерной точки	Средняя квадратическая погрешность положения характерной точки (Mt), м	Описание обозначения точки на местности (при наличии)
	X	Y	X	Y			
1	2	3	4	5	6	7	8
323	-	-	432714.05	2145949.59	Картометрический метод	5.0	Закрепление отсутствует
324	-	-	432717.02	2145945.20	Картометрический метод	5.0	Закрепление отсутствует
325	-	-	432757.02	2145886.42	Картометрический метод	5.0	Закрепление отсутствует
326	-	-	432721.42	2145823.29	Картометрический метод	5.0	Закрепление отсутствует
327	-	-	432676.35	2145743.23	Картометрический метод	5.0	Закрепление отсутствует
328	-	-	432667.77	2145728.37	Картометрический метод	5.0	Закрепление отсутствует
329	-	-	432650.23	2145697.99	Картометрический метод	5.0	Закрепление отсутствует
330	-	-	432630.11	2145656.85	Картометрический метод	5.0	Закрепление отсутствует
331	-	-	432626.90	2145649.93	Картометрический метод	5.0	Закрепление отсутствует
332	-	-	432601.12	2145603.65	Картометрический метод	5.0	Закрепление отсутствует
333	-	-	432586.62	2145578.64	Картометрический метод	5.0	Закрепление отсутствует
334	-	-	432583.48	2145573.15	Картометрический метод	5.0	Закрепление отсутствует
335	-	-	432502.66	2145610.03	Картометрический метод	5.0	Закрепление отсутствует
336	-	-	432500.12	2145611.07	Картометрический метод	5.0	Закрепление отсутствует
337	-	-	432508.17	2145617.05	Картометрический метод	5.0	Закрепление отсутствует
338	-	-	432510.21	2145621.63	Картометрический метод	5.0	Закрепление отсутствует
339	-	-	432511.48	2145624.48	Картометрический метод	5.0	Закрепление отсутствует
340	-	-	432510.87	2145626.91	Картометрический метод	5.0	Закрепление отсутствует
341	-	-	432517.52	2145639.22	Картометрический метод	5.0	Закрепление отсутствует
342	-	-	432492.90	2145653.76	Картометрический метод	5.0	Закрепление отсутствует
343	-	-	432481.78	2145644.38	Картометрический метод	5.0	Закрепление отсутствует
344	-	-	432439.64	2145667.54	Картометрический метод	5.0	Закрепление отсутствует
345	-	-	432428.79	2145663.15	Картометрический метод	5.0	Закрепление отсутствует
346	-	-	432399.66	2145679.94	Картометрический метод	5.0	Закрепление отсутствует
347	-	-	432394.60	2145679.98	Картометрический метод	5.0	Закрепление отсутствует

2. Сведения о характерных точках границ объекта							
Обозначение характерных точек границ	Существующие координаты, м		Измененные (уточненные) координаты, м		Метод определения координат характерной точки	Средняя квадратическая погрешность положения характерной точки (Mt), м	Описание обозначения точки на местности (при наличии)
	X	Y	X	Y			
1	2	3	4	5	6	7	8
348	-	-	432372.28	2145691.95	Картометрический метод	5.0	Закрепление отсутствует
349	-	-	432359.75	2145713.10	Картометрический метод	5.0	Закрепление отсутствует
350	-	-	432359.96	2145718.02	Картометрический метод	5.0	Закрепление отсутствует
351	-	-	432343.34	2145746.16	Картометрический метод	5.0	Закрепление отсутствует
352	-	-	432333.43	2145754.87	Картометрический метод	5.0	Закрепление отсутствует
353	-	-	432332.14	2145754.62	Картометрический метод	5.0	Закрепление отсутствует
354	-	-	432321.31	2145740.02	Картометрический метод	5.0	Закрепление отсутствует
355	-	-	432312.32	2145727.92	Картометрический метод	5.0	Закрепление отсутствует
356	-	-	432289.80	2145699.19	Картометрический метод	5.0	Закрепление отсутствует
357	-	-	432277.70	2145684.13	Картометрический метод	5.0	Закрепление отсутствует
358	-	-	432276.26	2145681.49	Картометрический метод	5.0	Закрепление отсутствует
359	-	-	432272.35	2145664.99	Картометрический метод	5.0	Закрепление отсутствует
360	-	-	432276.64	2145663.97	Картометрический метод	5.0	Закрепление отсутствует
361	-	-	432272.95	2145647.76	Картометрический метод	5.0	Закрепление отсутствует
362	-	-	432270.39	2145639.75	Картометрический метод	5.0	Закрепление отсутствует
363	-	-	432295.27	2145636.10	Картометрический метод	5.0	Закрепление отсутствует
364	-	-	432332.09	2145631.24	Картометрический метод	5.0	Закрепление отсутствует
365	-	-	432348.19	2145629.11	Картометрический метод	5.0	Закрепление отсутствует
366	-	-	432346.81	2145616.50	Картометрический метод	5.0	Закрепление отсутствует
367	-	-	432346.07	2145609.83	Картометрический метод	5.0	Закрепление отсутствует
368	-	-	432333.06	2145605.58	Картометрический метод	5.0	Закрепление отсутствует
369	-	-	432288.98	2145534.97	Картометрический метод	5.0	Закрепление отсутствует
370	-	-	432236.53	2145546.86	Картометрический метод	5.0	Закрепление отсутствует
371	-	-	432235.35	2145540.95	Картометрический метод	5.0	Закрепление отсутствует
372	-	-	432227.78	2145542.35	Картометрический метод	5.0	Закрепление отсутствует

2. Сведения о характерных точках границ объекта							
Обозначение характерных точек границ	Существующие координаты, м		Измененные (уточненные) координаты, м		Метод определения координат характерной точки	Средняя квадратическая погрешность положения характерной точки (Mt), м	Описание обозначения точки на местности (при наличии)
	X	Y	X	Y			
1	2	3	4	5	6	7	8
373	-	-	432214.99	2145544.71	Картометрический метод	5.0	Закрепление отсутствует
374	-	-	432206.44	2145546.59	Картометрический метод	5.0	Закрепление отсутствует
375	-	-	432209.15	2145559.05	Картометрический метод	5.0	Закрепление отсутствует
376	-	-	432214.61	2145584.59	Картометрический метод	5.0	Закрепление отсутствует
377	-	-	432214.66	2145594.83	Картометрический метод	5.0	Закрепление отсутствует
378	-	-	432216.30	2145639.19	Картометрический метод	5.0	Закрепление отсутствует
379	-	-	432216.80	2145652.57	Картометрический метод	5.0	Закрепление отсутствует
380	-	-	432212.67	2145654.08	Картометрический метод	5.0	Закрепление отсутствует
381	-	-	432193.92	2145660.91	Картометрический метод	5.0	Закрепление отсутствует
382	-	-	432158.39	2145679.26	Картометрический метод	5.0	Закрепление отсутствует
383	-	-	432149.74	2145663.40	Картометрический метод	5.0	Закрепление отсутствует
384	-	-	432143.67	2145652.26	Картометрический метод	5.0	Закрепление отсутствует
385	-	-	432131.68	2145630.25	Картометрический метод	5.0	Закрепление отсутствует
386	-	-	432122.58	2145619.48	Картометрический метод	5.0	Закрепление отсутствует
387	-	-	432108.48	2145601.02	Картометрический метод	5.0	Закрепление отсутствует
388	-	-	432100.55	2145595.42	Картометрический метод	5.0	Закрепление отсутствует
389	-	-	432086.94	2145590.26	Картометрический метод	5.0	Закрепление отсутствует
390	-	-	432088.13	2145621.27	Картометрический метод	5.0	Закрепление отсутствует
391	-	-	432076.04	2145658.64	Картометрический метод	5.0	Закрепление отсутствует
392	-	-	432065.62	2145694.76	Картометрический метод	5.0	Закрепление отсутствует
393	-	-	432063.41	2145711.26	Картометрический метод	5.0	Закрепление отсутствует
394	-	-	432070.88	2145725.70	Картометрический метод	5.0	Закрепление отсутствует
395	-	-	432059.54	2145733.82	Картометрический метод	5.0	Закрепление отсутствует
396	-	-	432058.08	2145734.86	Картометрический метод	5.0	Закрепление отсутствует
397	-	-	432057.17	2145735.71	Картометрический метод	5.0	Закрепление отсутствует

2. Сведения о характерных точках границ объекта							
Обозначение характерных точек границ	Существующие координаты, м		Измененные (уточненные) координаты, м		Метод определения координат характерной точки	Средняя квадратическая погрешность положения характерной точки (Mt), м	Описание обозначения точки на местности (при наличии)
	X	Y	X	Y			
1	2	3	4	5	6	7	8
398	-	-	432041.53	2145750.14	Картометрический метод	5.0	Закрепление отсутствует
399	-	-	432028.91	2145766.05	Картометрический метод	5.0	Закрепление отсутствует
400	-	-	432018.21	2145787.42	Картометрический метод	5.0	Закрепление отсутствует
401	-	-	432013.69	2145799.05	Картометрический метод	5.0	Закрепление отсутствует
402	-	-	432008.17	2145813.27	Картометрический метод	5.0	Закрепление отсутствует
403	-	-	432000.57	2145840.61	Картометрический метод	5.0	Закрепление отсутствует
404	-	-	431998.98	2145846.32	Картометрический метод	5.0	Закрепление отсутствует
405	-	-	431989.82	2145863.97	Картометрический метод	5.0	Закрепление отсутствует
406	-	-	431976.23	2145880.58	Картометрический метод	5.0	Закрепление отсутствует
407	-	-	431960.69	2145894.70	Картометрический метод	5.0	Закрепление отсутствует
408	-	-	431931.31	2145912.27	Картометрический метод	5.0	Закрепление отсутствует
409	-	-	431917.31	2145920.64	Картометрический метод	5.0	Закрепление отсутствует
410	-	-	431902.60	2145932.15	Картометрический метод	5.0	Закрепление отсутствует
411	-	-	431863.95	2145888.28	Картометрический метод	5.0	Закрепление отсутствует
412	-	-	431859.02	2145882.78	Картометрический метод	5.0	Закрепление отсутствует
413	-	-	431788.04	2145802.21	Картометрический метод	5.0	Закрепление отсутствует
414	-	-	431787.28	2145772.19	Картометрический метод	5.0	Закрепление отсутствует
415	-	-	431786.92	2145737.11	Картометрический метод	5.0	Закрепление отсутствует
416	-	-	431786.79	2145725.31	Картометрический метод	5.0	Закрепление отсутствует
417	-	-	431786.73	2145719.76	Картометрический метод	5.0	Закрепление отсутствует
418	-	-	431823.37	2145706.21	Картометрический метод	5.0	Закрепление отсутствует
419	-	-	431829.51	2145704.77	Картометрический метод	5.0	Закрепление отсутствует
420	-	-	431831.77	2145704.35	Картометрический метод	5.0	Закрепление отсутствует
421	-	-	431834.72	2145704.02	Картометрический метод	5.0	Закрепление отсутствует
422	-	-	431843.60	2145703.56	Картометрический метод	5.0	Закрепление отсутствует

2. Сведения о характерных точках границ объекта							
Обозначение характерных точек границ	Существующие координаты, м		Измененные (уточненные) координаты, м		Метод определения координат характерной точки	Средняя квадратическая погрешность положения характерной точки (Mt), м	Описание обозначения точки на местности (при наличии)
	X	Y	X	Y			
1	2	3	4	5	6	7	8
423	-	-	431864.66	2145705.85	Картометрический метод	5.0	Закрепление отсутствует
424	-	-	431868.54	2145706.29	Картометрический метод	5.0	Закрепление отсутствует
425	-	-	431877.48	2145707.39	Картометрический метод	5.0	Закрепление отсутствует
426	-	-	431899.51	2145710.27	Картометрический метод	5.0	Закрепление отсутствует
427	-	-	431914.50	2145713.30	Картометрический метод	5.0	Закрепление отсутствует
428	-	-	431916.51	2145711.79	Картометрический метод	5.0	Закрепление отсутствует
429	-	-	431924.65	2145707.14	Картометрический метод	5.0	Закрепление отсутствует
430	-	-	431906.76	2145675.69	Картометрический метод	5.0	Закрепление отсутствует
431	-	-	431937.20	2145658.38	Картометрический метод	5.0	Закрепление отсутствует
432	-	-	431963.50	2145661.34	Картометрический метод	5.0	Закрепление отсутствует
433	-	-	431972.89	2145672.15	Картометрический метод	5.0	Закрепление отсутствует
434	-	-	432023.65	2145658.28	Картометрический метод	5.0	Закрепление отсутствует
435	-	-	432041.78	2145636.89	Картометрический метод	5.0	Закрепление отсутствует
436	-	-	432045.65	2145625.85	Картометрический метод	5.0	Закрепление отсутствует
437	-	-	432045.73	2145594.47	Картометрический метод	5.0	Закрепление отсутствует
438	-	-	432049.58	2145588.97	Картометрический метод	5.0	Закрепление отсутствует
439	-	-	432055.70	2145587.46	Картометрический метод	5.0	Закрепление отсутствует
440	-	-	432055.60	2145543.10	Картометрический метод	5.0	Закрепление отсутствует
441	-	-	432055.59	2145539.04	Картометрический метод	5.0	Закрепление отсутствует
442	-	-	432055.56	2145529.15	Картометрический метод	5.0	Закрепление отсутствует
443	-	-	432095.13	2145529.68	Картометрический метод	5.0	Закрепление отсутствует
444	-	-	432106.57	2145529.84	Картометрический метод	5.0	Закрепление отсутствует
445	-	-	432117.76	2145533.02	Картометрический метод	5.0	Закрепление отсутствует
446	-	-	432133.69	2145546.29	Картометрический метод	5.0	Закрепление отсутствует
447	-	-	432139.07	2145548.55	Картометрический метод	5.0	Закрепление отсутствует

2. Сведения о характерных точках границ объекта							
Обозначение характерных точек границ	Существующие координаты, м		Измененные (уточненные) координаты, м		Метод определения координат характерной точки	Средняя квадратическая погрешность положения характерной точки (Mt), м	Описание обозначения точки на местности (при наличии)
	X	Y	X	Y			
1	2	3	4	5	6	7	8
448	-	-	432153.13	2145549.13	Картометрический метод	5.0	Закрепление отсутствует
449	-	-	432164.87	2145547.25	Картометрический метод	5.0	Закрепление отсутствует
450	-	-	432190.79	2145538.06	Картометрический метод	5.0	Закрепление отсутствует
451	-	-	432217.88	2145523.12	Картометрический метод	5.0	Закрепление отсутствует
452	-	-	432208.93	2145496.86	Картометрический метод	5.0	Закрепление отсутствует
453	-	-	432169.33	2145490.26	Картометрический метод	5.0	Закрепление отсутствует
454	-	-	432169.08	2145488.97	Картометрический метод	5.0	Закрепление отсутствует
455	-	-	432203.55	2145482.27	Картометрический метод	5.0	Закрепление отсутствует
456	-	-	432181.53	2145366.64	Картометрический метод	5.0	Закрепление отсутствует
457	-	-	432179.04	2145353.53	Картометрический метод	5.0	Закрепление отсутствует
458	-	-	432149.27	2145352.18	Картометрический метод	5.0	Закрепление отсутствует
459	-	-	432149.34	2145350.07	Картометрический метод	5.0	Закрепление отсутствует
460	-	-	432151.06	2145299.35	Картометрический метод	5.0	Закрепление отсутствует
461	-	-	432153.21	2145235.93	Картометрический метод	5.0	Закрепление отсутствует
462	-	-	432156.30	2145213.41	Картометрический метод	5.0	Закрепление отсутствует
463	-	-	432160.34	2145183.79	Картометрический метод	5.0	Закрепление отсутствует
464	-	-	432153.58	2145179.43	Картометрический метод	5.0	Закрепление отсутствует
465	-	-	432146.68	2145175.85	Картометрический метод	5.0	Закрепление отсутствует
466	-	-	432143.28	2145172.30	Картометрический метод	5.0	Закрепление отсутствует
467	-	-	432141.81	2145169.14	Картометрический метод	5.0	Закрепление отсутствует
468	-	-	432140.29	2145160.44	Картометрический метод	5.0	Закрепление отсутствует
469	-	-	432140.31	2145160.05	Картометрический метод	5.0	Закрепление отсутствует
470	-	-	432140.47	2145157.82	Картометрический метод	5.0	Закрепление отсутствует
471	-	-	432139.26	2145111.93	Картометрический метод	5.0	Закрепление отсутствует
472	-	-	432178.45	2145072.81	Картометрический метод	5.0	Закрепление отсутствует

2. Сведения о характерных точках границ объекта							
Обозначение характерных точек границ	Существующие координаты, м		Измененные (уточненные) координаты, м		Метод определения координат характерной точки	Средняя квадратическая погрешность положения характерной точки (Mt), м	Описание обозначения точки на местности (при наличии)
	X	Y	X	Y			
1	2	3	4	5	6	7	8
473	-	-	432174.02	2145056.75	Картометрический метод	5.0	Закрепление отсутствует
474	-	-	432191.94	2145041.87	Картометрический метод	5.0	Закрепление отсутствует
475	-	-	432228.21	2145049.26	Картометрический метод	5.0	Закрепление отсутствует
476	-	-	432250.33	2145038.97	Картометрический метод	5.0	Закрепление отсутствует
477	-	-	432275.46	2145030.91	Картометрический метод	5.0	Закрепление отсутствует
478	-	-	432306.74	2145040.30	Картометрический метод	5.0	Закрепление отсутствует
479	-	-	432308.67	2145036.44	Картометрический метод	5.0	Закрепление отсутствует
480	-	-	432322.47	2145008.82	Картометрический метод	5.0	Закрепление отсутствует
481	-	-	432301.96	2144971.56	Картометрический метод	5.0	Закрепление отсутствует
482	-	-	432279.01	2144929.85	Картометрический метод	5.0	Закрепление отсутствует
483	-	-	432273.75	2144920.31	Картометрический метод	5.0	Закрепление отсутствует
484	-	-	432265.12	2144904.70	Картометрический метод	5.0	Закрепление отсутствует
485	-	-	432220.64	2144866.18	Картометрический метод	5.0	Закрепление отсутствует
486	-	-	432215.20	2144873.27	Картометрический метод	5.0	Закрепление отсутствует
487	-	-	432194.32	2144900.50	Картометрический метод	5.0	Закрепление отсутствует
488	-	-	432236.76	2144933.96	Картометрический метод	5.0	Закрепление отсутствует
489	-	-	432240.75	2144939.43	Картометрический метод	5.0	Закрепление отсутствует
490	-	-	432174.77	2144987.27	Картометрический метод	5.0	Закрепление отсутствует
491	-	-	432127.23	2145025.60	Картометрический метод	5.0	Закрепление отсутствует
492	-	-	432024.46	2145106.36	Картометрический метод	5.0	Закрепление отсутствует
493	-	-	432013.90	2145125.40	Картометрический метод	5.0	Закрепление отсутствует
494	-	-	431974.20	2145196.96	Картометрический метод	5.0	Закрепление отсутствует
495	-	-	431906.43	2145319.15	Картометрический метод	5.0	Закрепление отсутствует
496	-	-	431901.18	2145328.61	Картометрический метод	5.0	Закрепление отсутствует
497	-	-	431899.76	2145331.17	Картометрический метод	5.0	Закрепление отсутствует

2. Сведения о характерных точках границ объекта							
Обозначение характерных точек границ	Существующие координаты, м		Измененные (уточненные) координаты, м		Метод определения координат характерной точки	Средняя квадратическая погрешность положения характерной точки (Mt), м	Описание обозначения точки на местности (при наличии)
	X	Y	X	Y			
1	2	3	4	5	6	7	8
498	-	-	431875.34	2145318.25	Картометрический метод	5.0	Закрепление отсутствует
499	-	-	431876.34	2145318.18	Картометрический метод	5.0	Закрепление отсутствует
500	-	-	431877.57	2145316.60	Картометрический метод	5.0	Закрепление отсутствует
501	-	-	431877.88	2145314.62	Картометрический метод	5.0	Закрепление отсутствует
502	-	-	431877.03	2145312.79	Картометрический метод	5.0	Закрепление отсутствует
503	-	-	431875.69	2145311.25	Картометрический метод	5.0	Закрепление отсутствует
504	-	-	431872.10	2145309.54	Картометрический метод	5.0	Закрепление отсутствует
505	-	-	431870.55	2145308.18	Картометрический метод	5.0	Закрепление отсутствует
506	-	-	431867.92	2145303.94	Картометрический метод	5.0	Закрепление отсутствует
507	-	-	431866.25	2145301.27	Картометрический метод	5.0	Закрепление отсутствует
508	-	-	431865.90	2145299.26	Картометрический метод	5.0	Закрепление отсутствует
509	-	-	431866.18	2145293.29	Картометрический метод	5.0	Закрепление отсутствует
510	-	-	431869.15	2145283.62	Картометрический метод	5.0	Закрепление отсутствует
511	-	-	431872.30	2145281.14	Картометрический метод	5.0	Закрепление отсутствует
512	-	-	431873.38	2145279.41	Картометрический метод	5.0	Закрепление отсутствует
513	-	-	431880.06	2145262.36	Картометрический метод	5.0	Закрепление отсутствует
514	-	-	431880.51	2145260.39	Картометрический метод	5.0	Закрепление отсутствует
515	-	-	431883.75	2145253.21	Картометрический метод	5.0	Закрепление отсутствует
516	-	-	431883.97	2145251.20	Картометрический метод	5.0	Закрепление отсутствует
517	-	-	431886.31	2145245.62	Картометрический метод	5.0	Закрепление отсутствует
518	-	-	431886.39	2145241.50	Картометрический метод	5.0	Закрепление отсутствует
519	-	-	431887.70	2145235.54	Картометрический метод	5.0	Закрепление отсутствует
520	-	-	431890.61	2145228.01	Картометрический метод	5.0	Закрепление отсутствует
521	-	-	431893.53	2145213.87	Картометрический метод	5.0	Закрепление отсутствует
522	-	-	431894.35	2145211.96	Картометрический метод	5.0	Закрепление отсутствует

2. Сведения о характерных точках границ объекта							
Обозначение характерных точек границ	Существующие координаты, м		Измененные (уточненные) координаты, м		Метод определения координат характерной точки	Средняя квадратическая погрешность положения характерной точки (Mt), м	Описание обозначения точки на местности (при наличии)
	X	Y	X	Y			
1	2	3	4	5	6	7	8
523	-	-	431895.44	2145206.04	Картометрический метод	5.0	Закрепление отсутствует
524	-	-	431893.90	2145201.24	Картометрический метод	5.0	Закрепление отсутствует
525	-	-	431893.63	2145200.40	Картометрический метод	5.0	Закрепление отсутствует
526	-	-	431893.92	2145196.36	Картометрический метод	5.0	Закрепление отсутствует
527	-	-	431897.61	2145194.76	Картометрический метод	5.0	Закрепление отсутствует
528	-	-	431898.72	2145193.10	Картометрический метод	5.0	Закрепление отсутствует
529	-	-	431900.21	2145183.06	Картометрический метод	5.0	Закрепление отсутствует
530	-	-	431899.79	2145181.03	Картометрический метод	5.0	Закрепление отсутствует
531	-	-	431897.13	2145173.46	Картометрический метод	5.0	Закрепление отсутствует
532	-	-	431896.00	2145171.77	Картометрический метод	5.0	Закрепление отсутствует
533	-	-	431895.42	2145171.12	Картометрический метод	5.0	Закрепление отсутствует
534	-	-	431890.60	2145165.73	Картометрический метод	5.0	Закрепление отсутствует
535	-	-	431893.31	2145166.87	Картометрический метод	5.0	Закрепление отсутствует
536	-	-	431915.15	2145158.65	Картометрический метод	5.0	Закрепление отсутствует
537	-	-	431944.95	2145104.60	Картометрический метод	5.0	Закрепление отсутствует
538	-	-	431963.97	2145070.10	Картометрический метод	5.0	Закрепление отсутствует
539	-	-	431962.93	2145038.65	Картометрический метод	5.0	Закрепление отсутствует
540	-	-	431957.96	2145039.64	Картометрический метод	5.0	Закрепление отсутствует
541	-	-	431951.60	2145040.90	Картометрический метод	5.0	Закрепление отсутствует
542	-	-	431893.83	2145048.33	Картометрический метод	5.0	Закрепление отсутствует
543	-	-	431891.06	2145048.68	Картометрический метод	5.0	Закрепление отсутствует
544	-	-	431878.47	2145047.83	Картометрический метод	5.0	Закрепление отсутствует
545	-	-	431876.18	2145047.68	Картометрический метод	5.0	Закрепление отсутствует
546	-	-	431875.04	2145042.89	Картометрический метод	5.0	Закрепление отсутствует
547	-	-	431880.55	2145034.57	Картометрический метод	5.0	Закрепление отсутствует

2. Сведения о характерных точках границ объекта							
Обозначение характерных точек границ	Существующие координаты, м		Измененные (уточненные) координаты, м		Метод определения координат характерной точки	Средняя квадратическая погрешность положения характерной точки (Mt), м	Описание обозначения точки на местности (при наличии)
	X	Y	X	Y			
1	2	3	4	5	6	7	8
548	-	-	431869.58	2145025.65	Картометрический метод	5.0	Закрепление отсутствует
549	-	-	431872.37	2145022.66	Картометрический метод	5.0	Закрепление отсутствует
550	-	-	431874.22	2145021.72	Картометрический метод	5.0	Закрепление отсутствует
551	-	-	431880.04	2145016.18	Картометрический метод	5.0	Закрепление отсутствует
552	-	-	431883.40	2145013.92	Картометрический метод	5.0	Закрепление отсутствует
553	-	-	431884.89	2145012.57	Картометрический метод	5.0	Закрепление отсутствует
554	-	-	431885.84	2145010.79	Картометрический метод	5.0	Закрепление отсутствует
555	-	-	431891.37	2145008.35	Картометрический метод	5.0	Закрепление отсутствует
556	-	-	431893.42	2145008.09	Картометрический метод	5.0	Закрепление отсутствует
557	-	-	431894.80	2145006.60	Картометрический метод	5.0	Закрепление отсутствует
558	-	-	431898.14	2145004.28	Картометрический метод	5.0	Закрепление отсутствует
559	-	-	431901.94	2145002.82	Картометрический метод	5.0	Закрепление отсутствует
560	-	-	431904.40	2144999.60	Картометрический метод	5.0	Закрепление отсутствует
561	-	-	431907.74	2144997.27	Картометрический метод	5.0	Закрепление отсутствует
562	-	-	431911.99	2144992.82	Картометрический метод	5.0	Закрепление отсутствует
563	-	-	431913.60	2144989.13	Картометрический метод	5.0	Закрепление отсутствует
564	-	-	431917.64	2144984.58	Картометрический метод	5.0	Закрепление отсутствует
565	-	-	431923.40	2144982.81	Картометрический метод	5.0	Закрепление отсутствует
566	-	-	431925.03	2144981.58	Картометрический метод	5.0	Закрепление отсутствует
567	-	-	431926.16	2144979.88	Картометрический метод	5.0	Закрепление отсутствует
568	-	-	431933.01	2144975.63	Картометрический метод	5.0	Закрепление отсутствует
569	-	-	431937.41	2144971.29	Картометрический метод	5.0	Закрепление отсутствует
570	-	-	431941.16	2144966.50	Картометрический метод	5.0	Закрепление отсутствует
571	-	-	431941.77	2144964.58	Картометрический метод	5.0	Закрепление отсутствует
572	-	-	431943.80	2144964.36	Картометрический метод	5.0	Закрепление отсутствует

2. Сведения о характерных точках границ объекта							
Обозначение характерных точек границ	Существующие координаты, м		Измененные (уточненные) координаты, м		Метод определения координат характерной точки	Средняя квадратическая погрешность положения характерной точки (Mt), м	Описание обозначения точки на местности (при наличии)
	X	Y	X	Y			
1	2	3	4	5	6	7	8
573	-	-	431945.56	2144963.35	Картометрический метод	5.0	Закрепление отсутствует
574	-	-	431946.83	2144961.76	Картометрический метод	5.0	Закрепление отсутствует
575	-	-	431950.74	2144960.56	Картометрический метод	5.0	Закрепление отсутствует
576	-	-	431952.09	2144959.59	Картометрический метод	5.0	Закрепление отсутствует
577	-	-	431954.08	2144959.37	Картометрический метод	5.0	Закрепление отсутствует
578	-	-	431955.55	2144957.95	Картометрический метод	5.0	Закрепление отсутствует
579	-	-	431957.38	2144957.04	Картометрический метод	5.0	Закрепление отсутствует
580	-	-	431958.93	2144953.26	Картометрический метод	5.0	Закрепление отсутствует
581	-	-	431960.80	2144952.52	Картометрический метод	5.0	Закрепление отсутствует
582	-	-	431963.57	2144949.57	Картометрический метод	5.0	Закрепление отсутствует
583	-	-	431965.44	2144948.80	Картометрический метод	5.0	Закрепление отсутствует
584	-	-	431968.59	2144946.27	Картометрический метод	5.0	Закрепление отсутствует
585	-	-	431970.44	2144945.52	Картометрический метод	5.0	Закрепление отсутствует
586	-	-	431970.73	2144943.51	Картометрический метод	5.0	Закрепление отсутствует
587	-	-	431971.55	2144941.67	Картометрический метод	5.0	Закрепление отсутствует
588	-	-	431974.74	2144939.18	Картометрический метод	5.0	Закрепление отсутствует
589	-	-	431975.34	2144937.28	Картометрический метод	5.0	Закрепление отсутствует
590	-	-	431975.07	2144935.28	Картометрический метод	5.0	Закрепление отсутствует
591	-	-	431973.08	2144935.03	Картометрический метод	5.0	Закрепление отсутствует
592	-	-	431969.83	2144932.62	Картометрический метод	5.0	Закрепление отсутствует
593	-	-	431969.09	2144930.71	Картометрический метод	5.0	Закрепление отсутствует
594	-	-	431968.76	2144928.74	Картометрический метод	5.0	Закрепление отсутствует
595	-	-	431969.83	2144925.76	Картометрический метод	5.0	Закрепление отсутствует
596	-	-	431974.57	2144918.26	Картометрический метод	5.0	Закрепление отсутствует
597	-	-	431976.25	2144917.12	Картометрический метод	5.0	Закрепление отсутствует

2. Сведения о характерных точках границ объекта							
Обозначение характерных точек границ	Существующие координаты, м		Измененные (уточненные) координаты, м		Метод определения координат характерной точки	Средняя квадратическая погрешность положения характерной точки (Mt), м	Описание обозначения точки на местности (при наличии)
	X	Y	X	Y			
1	2	3	4	5	6	7	8
598	-	-	431980.75	2144912.19	Картометрический метод	5.0	Закрепление отсутствует
599	-	-	431988.20	2144907.65	Картометрический метод	5.0	Закрепление отсутствует
600	-	-	431992.09	2144906.81	Картометрический метод	5.0	Закрепление отсутствует
601	-	-	431996.25	2144901.90	Картометрический метод	5.0	Закрепление отсутствует
602	-	-	431997.17	2144900.58	Картометрический метод	5.0	Закрепление отсутствует
603	-	-	431998.86	2144899.50	Картометрический метод	5.0	Закрепление отсутствует
604	-	-	432001.91	2144896.82	Картометрический метод	5.0	Закрепление отсутствует
605	-	-	432001.92	2144890.64	Картометрический метод	5.0	Закрепление отсутствует
606	-	-	432004.15	2144884.96	Картометрический метод	5.0	Закрепление отсутствует
607	-	-	432005.73	2144883.66	Картометрический метод	5.0	Закрепление отсутствует
608	-	-	432006.96	2144882.05	Картометрический метод	5.0	Закрепление отсутствует
609	-	-	432008.66	2144880.96	Картометрический метод	5.0	Закрепление отсутствует
610	-	-	432012.58	2144876.36	Картометрический метод	5.0	Закрепление отсутствует
611	-	-	432017.35	2144873.60	Картометрический метод	5.0	Закрепление отсутствует
612	-	-	432020.04	2144872.33	Картометрический метод	5.0	Закрепление отсутствует
613	-	-	432022.83	2144869.35	Картометрический метод	5.0	Закрепление отсутствует
614	-	-	432023.96	2144868.37	Картометрический метод	5.0	Закрепление отсутствует
615	-	-	432024.31	2144868.06	Картометрический метод	5.0	Закрепление отсутствует
616	-	-	432027.01	2144866.06	Картометрический метод	5.0	Закрепление отсутствует
617	-	-	432028.06	2144863.34	Картометрический метод	5.0	Закрепление отсутствует
618	-	-	432028.06	2144861.30	Картометрический метод	5.0	Закрепление отсутствует
619	-	-	432029.07	2144855.29	Картометрический метод	5.0	Закрепление отсутствует
620	-	-	432032.28	2144852.82	Картометрический метод	5.0	Закрепление отсутствует
621	-	-	432035.82	2144847.97	Картометрический метод	5.0	Закрепление отсутствует
622	-	-	432037.39	2144846.79	Картометрический метод	5.0	Закрепление отсутствует

2. Сведения о характерных точках границ объекта							
Обозначение характерных точек границ	Существующие координаты, м		Измененные (уточненные) координаты, м		Метод определения координат характерной точки	Средняя квадратическая погрешность положения характерной точки (Mt), м	Описание обозначения точки на местности (при наличии)
	X	Y	X	Y			
1	2	3	4	5	6	7	8
623	-	-	432039.25	2144845.97	Картометрический метод	5.0	Закрепление отсутствует
624	-	-	432042.33	2144843.38	Картометрический метод	5.0	Закрепление отсутствует
625	-	-	432044.15	2144842.52	Картометрический метод	5.0	Закрепление отсутствует
626	-	-	432046.79	2144839.53	Картометрический метод	5.0	Закрепление отсутствует
627	-	-	432055.37	2144833.69	Картометрический метод	5.0	Закрепление отсутствует
628	-	-	432059.31	2144826.93	Картометрический метод	5.0	Закрепление отсутствует
629	-	-	432061.40	2144825.08	Картометрический метод	5.0	Закрепление отсутствует
630	-	-	432063.84	2144821.01	Картометрический метод	5.0	Закрепление отсутствует
631	-	-	432067.30	2144819.96	Картометрический метод	5.0	Закрепление отсутствует
632	-	-	432069.80	2144820.10	Картометрический метод	5.0	Закрепление отсутствует
633	-	-	432074.79	2144818.44	Картометрический метод	5.0	Закрепление отсутствует
634	-	-	432080.49	2144814.18	Картометрический метод	5.0	Закрепление отсутствует
635	-	-	432085.46	2144812.69	Картометрический метод	5.0	Закрепление отсутствует
636	-	-	432089.83	2144809.72	Картометрический метод	5.0	Закрепление отсутствует
637	-	-	432091.48	2144806.91	Картометрический метод	5.0	Закрепление отсутствует
638	-	-	432091.10	2144803.46	Картометрический метод	5.0	Закрепление отсутствует
639	-	-	432092.44	2144799.88	Картометрический метод	5.0	Закрепление отсутствует
640	-	-	432096.37	2144799.20	Картометрический метод	5.0	Закрепление отсутствует
641	-	-	432100.12	2144796.36	Картометрический метод	5.0	Закрепление отсутствует
642	-	-	432100.87	2144794.12	Картометрический метод	5.0	Закрепление отсутствует
643	-	-	432105.89	2144789.01	Картометрический метод	5.0	Закрепление отсутствует
644	-	-	432113.01	2144779.76	Картометрический метод	5.0	Закрепление отсутствует
645	-	-	432122.04	2144769.98	Картометрический метод	5.0	Закрепление отсутствует
646	-	-	432131.99	2144759.74	Картометрический метод	5.0	Закрепление отсутствует
647	-	-	432135.00	2144757.23	Картометрический метод	5.0	Закрепление отсутствует

2. Сведения о характерных точках границ объекта							
Обозначение характерных точек границ	Существующие координаты, м		Измененные (уточненные) координаты, м		Метод определения координат характерной точки	Средняя квадратическая погрешность положения характерной точки (Mt), м	Описание обозначения точки на местности (при наличии)
	X	Y	X	Y			
1	2	3	4	5	6	7	8
648	-	-	432137.90	2144753.71	Картометрический метод	5.0	Закрепление отсутствует
649	-	-	432147.10	2144745.02	Картометрический метод	5.0	Закрепление отсутствует
650	-	-	432150.39	2144742.57	Картометрический метод	5.0	Закрепление отсутствует
651	-	-	432154.03	2144737.31	Картометрический метод	5.0	Закрепление отсутствует
652	-	-	432162.37	2144730.57	Картометрический метод	5.0	Закрепление отсутствует
653	-	-	432164.08	2144726.62	Картометрический метод	5.0	Закрепление отсутствует
654	-	-	432165.42	2144724.85	Картометрический метод	5.0	Закрепление отсутствует
655	-	-	432174.91	2144716.77	Картометрический метод	5.0	Закрепление отсутствует
656	-	-	432180.39	2144713.91	Картометрический метод	5.0	Закрепление отсутствует
657	-	-	432188.28	2144706.82	Картометрический метод	5.0	Закрепление отсутствует
658	-	-	432192.31	2144705.46	Картометрический метод	5.0	Закрепление отсутствует
659	-	-	432205.01	2144699.11	Картометрический метод	5.0	Закрепление отсутствует
660	-	-	432210.93	2144697.24	Картометрический метод	5.0	Закрепление отсутствует
661	-	-	432214.75	2144695.07	Картометрический метод	5.0	Закрепление отсутствует
662	-	-	432218.57	2144693.57	Картометрический метод	5.0	Закрепление отсутствует
663	-	-	432221.95	2144691.06	Картометрический метод	5.0	Закрепление отсутствует
664	-	-	432223.81	2144690.25	Картометрический метод	5.0	Закрепление отсутствует
665	-	-	432231.53	2144684.02	Картометрический метод	5.0	Закрепление отсутствует
666	-	-	432237.06	2144680.72	Картометрический метод	5.0	Закрепление отсутствует
667	-	-	432242.71	2144678.17	Картометрический метод	5.0	Закрепление отсутствует
668	-	-	432245.96	2144677.29	Картометрический метод	5.0	Закрепление отсутствует
669	-	-	432264.77	2144669.82	Картометрический метод	5.0	Закрепление отсутствует
670	-	-	432281.49	2144668.80	Картометрический метод	5.0	Закрепление отсутствует
671	-	-	432282.46	2144669.02	Картометрический метод	5.0	Закрепление отсутствует
672	-	-	432286.68	2144671.26	Картометрический метод	5.0	Закрепление отсутствует

2. Сведения о характерных точках границ объекта							
Обозначение характерных точек границ	Существующие координаты, м		Измененные (уточненные) координаты, м		Метод определения координат характерной точки	Средняя квадратическая погрешность положения характерной точки (Mt), м	Описание обозначения точки на местности (при наличии)
	X	Y	X	Y			
1	2	3	4	5	6	7	8
673	-	-	432286.91	2144671.84	Картометрический метод	5.0	Закрепление отсутствует
674	-	-	432286.59	2144675.80	Картометрический метод	5.0	Закрепление отсутствует
675	-	-	432286.22	2144676.54	Картометрический метод	5.0	Закрепление отсутствует
676	-	-	432285.66	2144677.66	Картометрический метод	5.0	Закрепление отсутствует
677	-	-	432284.58	2144678.22	Картометрический метод	5.0	Закрепление отсутствует
678	-	-	432283.82	2144678.60	Картометрический метод	5.0	Закрепление отсутствует
679	-	-	432282.38	2144680.04	Картометрический метод	5.0	Закрепление отсутствует
680	-	-	432280.58	2144681.63	Картометрический метод	5.0	Закрепление отсутствует
681	-	-	432278.88	2144682.78	Картометрический метод	5.0	Закрепление отсутствует
682	-	-	432277.51	2144684.28	Картометрический метод	5.0	Закрепление отсутствует
683	-	-	432269.95	2144689.20	Картометрический метод	5.0	Закрепление отсутствует
684	-	-	432267.92	2144689.62	Картометрический метод	5.0	Закрепление отсутствует
685	-	-	432266.15	2144690.67	Картометрический метод	5.0	Закрепление отсутствует
686	-	-	432262.94	2144693.27	Картометрический метод	5.0	Закрепление отсутствует
687	-	-	432261.93	2144695.08	Картометрический метод	5.0	Закрепление отсутствует
688	-	-	432261.38	2144699.10	Картометрический метод	5.0	Закрепление отсутствует
689	-	-	432259.89	2144700.49	Картометрический метод	5.0	Закрепление отсутствует
690	-	-	432256.04	2144701.98	Картометрический метод	5.0	Закрепление отсутствует
691	-	-	432252.02	2144702.92	Картометрический метод	5.0	Закрепление отсутствует
692	-	-	432246.70	2144706.16	Картометрический метод	5.0	Закрепление отсутствует
693	-	-	432241.01	2144711.96	Картометрический метод	5.0	Закрепление отсутствует
694	-	-	432240.05	2144713.77	Картометрический метод	5.0	Закрепление отсутствует
695	-	-	432237.84	2144721.09	Картометрический метод	5.0	Закрепление отсутствует
696	-	-	432236.96	2144722.87	Картометрический метод	5.0	Закрепление отсутствует
697	-	-	432234.49	2144726.26	Картометрический метод	5.0	Закрепление отсутствует

2. Сведения о характерных точках границ объекта							
Обозначение характерных точек границ	Существующие координаты, м		Измененные (уточненные) координаты, м		Метод определения координат характерной точки	Средняя квадратическая погрешность положения характерной точки (Mt), м	Описание обозначения точки на местности (при наличии)
	X	Y	X	Y			
1	2	3	4	5	6	7	8
698	-	-	432232.77	2144727.40	Картометрический метод	5.0	Закрепление отсутствует
699	-	-	432228.33	2144731.63	Картометрический метод	5.0	Закрепление отсутствует
700	-	-	432227.52	2144733.54	Картометрический метод	5.0	Закрепление отсутствует
701	-	-	432227.04	2144737.62	Картометрический метод	5.0	Закрепление отсутствует
702	-	-	432224.92	2144743.29	Картометрический метод	5.0	Закрепление отсутствует
703	-	-	432224.17	2144748.10	Картометрический метод	5.0	Закрепление отсутствует
704	-	-	432224.82	2144754.22	Картометрический метод	5.0	Закрепление отсутствует
705	-	-	432225.60	2144756.13	Картометрический метод	5.0	Закрепление отсутствует
706	-	-	432226.76	2144766.36	Картометрический метод	5.0	Закрепление отсутствует
707	-	-	432228.53	2144772.31	Картометрический метод	5.0	Закрепление отсутствует
708	-	-	432229.65	2144774.10	Картометрический метод	5.0	Закрепление отсутствует
709	-	-	432230.66	2144780.45	Картометрический метод	5.0	Закрепление отсутствует
710	-	-	432230.35	2144782.87	Картометрический метод	5.0	Закрепление отсутствует
711	-	-	432229.24	2144785.09	Картометрический метод	5.0	Закрепление отсутствует
712	-	-	432227.31	2144787.42	Картометрический метод	5.0	Закрепление отсутствует
713	-	-	432223.53	2144790.61	Картометрический метод	5.0	Закрепление отсутствует
714	-	-	432221.29	2144792.60	Картометрический метод	5.0	Закрепление отсутствует
715	-	-	432221.34	2144794.56	Картометрический метод	5.0	Закрепление отсутствует
716	-	-	432222.26	2144795.59	Картометрический метод	5.0	Закрепление отсутствует
717	-	-	432222.59	2144798.22	Картометрический метод	5.0	Закрепление отсутствует
718	-	-	432219.94	2144801.65	Картометрический метод	5.0	Закрепление отсутствует
719	-	-	432214.29	2144803.43	Картометрический метод	5.0	Закрепление отсутствует
720	-	-	432209.42	2144803.14	Картометрический метод	5.0	Закрепление отсутствует
721	-	-	432206.01	2144802.93	Картометрический метод	5.0	Закрепление отсутствует
722	-	-	432198.89	2144804.79	Картометрический метод	5.0	Закрепление отсутствует

2. Сведения о характерных точках границ объекта							
Обозначение характерных точек границ	Существующие координаты, м		Измененные (уточненные) координаты, м		Метод определения координат характерной точки	Средняя квадратическая погрешность положения характерной точки (Mt), м	Описание обозначения точки на местности (при наличии)
	X	Y	X	Y			
1	2	3	4	5	6	7	8
723	-	-	432193.57	2144806.59	Картометрический метод	5.0	Закрепление отсутствует
724	-	-	432188.24	2144808.55	Картометрический метод	5.0	Закрепление отсутствует
725	-	-	432185.42	2144809.36	Картометрический метод	5.0	Закрепление отсутствует
726	-	-	432182.50	2144809.19	Картометрический метод	5.0	Закрепление отсутствует
727	-	-	432179.45	2144808.36	Картометрический метод	5.0	Закрепление отсутствует
728	-	-	432174.90	2144808.08	Картометрический метод	5.0	Закрепление отсутствует
729	-	-	432171.61	2144808.70	Картометрический метод	5.0	Закрепление отсутствует
730	-	-	432163.66	2144810.83	Картометрический метод	5.0	Закрепление отсутствует
731	-	-	432155.80	2144811.34	Картометрический метод	5.0	Закрепление отсутствует
732	-	-	432144.78	2144813.13	Картометрический метод	5.0	Закрепление отсутствует
733	-	-	432132.56	2144815.82	Картометрический метод	5.0	Закрепление отсутствует
734	-	-	432124.40	2144815.99	Картометрический метод	5.0	Закрепление отсутствует
735	-	-	432119.90	2144817.67	Картометрический метод	5.0	Закрепление отсутствует
736	-	-	432118.93	2144820.22	Картометрический метод	5.0	Закрепление отсутствует
737	-	-	432119.61	2144822.55	Картометрический метод	5.0	Закрепление отсутствует
738	-	-	432121.79	2144824.14	Картометрический метод	5.0	Закрепление отсутствует
739	-	-	432125.20	2144824.35	Картометрический метод	5.0	Закрепление отсутствует
740	-	-	432130.60	2144824.02	Картометрический метод	5.0	Закрепление отсутствует
741	-	-	432166.79	2144821.12	Картометрический метод	5.0	Закрепление отсутствует
742	-	-	432201.34	2144815.69	Картометрический метод	5.0	Закрепление отсутствует
743	-	-	432213.10	2144812.48	Картометрический метод	5.0	Закрепление отсутствует
744	-	-	432222.73	2144806.70	Картометрический метод	5.0	Закрепление отсутствует
745	-	-	432232.93	2144799.65	Картометрический метод	5.0	Закрепление отсутствует
746	-	-	432240.87	2144789.53	Картометрический метод	5.0	Закрепление отсутствует
747	-	-	432243.88	2144786.25	Картометрический метод	5.0	Закрепление отсутствует

2. Сведения о характерных точках границ объекта							
Обозначение характерных точек границ	Существующие координаты, м		Измененные (уточненные) координаты, м		Метод определения координат характерной точки	Средняя квадратическая погрешность положения характерной точки (Mt), м	Описание обозначения точки на местности (при наличии)
	X	Y	X	Y			
1	2	3	4	5	6	7	8
748	-	-	432249.92	2144777.64	Картометрический метод	5.0	Закрепление отсутствует
749	-	-	432253.14	2144773.06	Картометрический метод	5.0	Закрепление отсутствует
750	-	-	432256.57	2144768.17	Картометрический метод	5.0	Закрепление отсутствует
751	-	-	432260.95	2144761.92	Картометрический метод	5.0	Закрепление отсутствует
752	-	-	432262.95	2144759.08	Картометрический метод	5.0	Закрепление отсутствует
753	-	-	432270.15	2144748.82	Картометрический метод	5.0	Закрепление отсутствует
754	-	-	432272.39	2144736.49	Картометрический метод	5.0	Закрепление отсутствует
755	-	-	432278.42	2144725.15	Картометрический метод	5.0	Закрепление отсутствует
756	-	-	432281.85	2144719.88	Картометрический метод	5.0	Закрепление отсутствует
757	-	-	432285.10	2144717.53	Картометрический метод	5.0	Закрепление отсутствует
758	-	-	432289.29	2144721.54	Картометрический метод	5.0	Закрепление отсутствует
759	-	-	432292.90	2144716.40	Картометрический метод	5.0	Закрепление отсутствует
760	-	-	432292.52	2144716.02	Картометрический метод	5.0	Закрепление отсутствует
761	-	-	432290.35	2144711.49	Картометрический метод	5.0	Закрепление отсутствует
762	-	-	432289.88	2144708.37	Картометрический метод	5.0	Закрепление отсутствует
763	-	-	432291.59	2144704.23	Картометрический метод	5.0	Закрепление отсутствует
764	-	-	432296.86	2144700.64	Картометрический метод	5.0	Закрепление отсутствует
765	-	-	432300.64	2144697.44	Картометрический метод	5.0	Закрепление отсутствует
766	-	-	432307.05	2144692.07	Картометрический метод	5.0	Закрепление отсутствует
767	-	-	432308.85	2144691.10	Картометрический метод	5.0	Закрепление отсутствует
768	-	-	432310.32	2144689.62	Картометрический метод	5.0	Закрепление отсутствует
769	-	-	432312.20	2144686.05	Картометрический метод	5.0	Закрепление отсутствует
770	-	-	432317.44	2144679.61	Картометрический метод	5.0	Закрепление отсутствует
771	-	-	432325.66	2144673.38	Картометрический метод	5.0	Закрепление отсутствует
772	-	-	432329.72	2144672.67	Картометрический метод	5.0	Закрепление отсутствует

2. Сведения о характерных точках границ объекта							
Обозначение характерных точек границ	Существующие координаты, м		Измененные (уточненные) координаты, м		Метод определения координат характерной точки	Средняя квадратическая погрешность положения характерной точки (Mt), м	Описание обозначения точки на местности (при наличии)
	X	Y	X	Y			
1	2	3	4	5	6	7	8
773	-	-	432333.91	2144672.66	Картометрический метод	5.0	Закрепление отсутствует
774	-	-	432346.44	2144671.62	Картометрический метод	5.0	Закрепление отсутствует
775	-	-	432354.03	2144668.54	Картометрический метод	5.0	Закрепление отсутствует
776	-	-	432360.10	2144667.22	Картометрический метод	5.0	Закрепление отсутствует
777	-	-	432362.15	2144667.20	Картометрический метод	5.0	Закрепление отсутствует
778	-	-	432373.01	2144664.76	Картометрический метод	5.0	Закрепление отсутствует
779	-	-	432376.81	2144663.08	Картометрический метод	5.0	Закрепление отсутствует
780	-	-	432378.40	2144661.68	Картометрический метод	5.0	Закрепление отсутствует
781	-	-	432381.90	2144659.65	Картометрический метод	5.0	Закрепление отсутствует
782	-	-	432385.81	2144658.25	Картометрический метод	5.0	Закрепление отсутствует
783	-	-	432394.36	2144656.32	Картометрический метод	5.0	Закрепление отсутствует
784	-	-	432398.62	2144655.72	Картометрический метод	5.0	Закрепление отсутствует
785	-	-	432404.54	2144654.28	Картометрический метод	5.0	Закрепление отсутствует
786	-	-	432418.81	2144651.26	Картометрический метод	5.0	Закрепление отсутствует
787	-	-	432426.82	2144648.69	Картометрический метод	5.0	Закрепление отсутствует
788	-	-	432428.50	2144647.40	Картометрический метод	5.0	Закрепление отсутствует
789	-	-	432434.08	2144641.22	Картометрический метод	5.0	Закрепление отсутствует
790	-	-	432444.28	2144641.99	Картометрический метод	5.0	Закрепление отсутствует
791	-	-	432448.38	2144641.21	Картометрический метод	5.0	Закрепление отсутствует
792	-	-	432461.43	2144635.04	Картометрический метод	5.0	Закрепление отсутствует
793	-	-	432466.51	2144631.49	Картометрический метод	5.0	Закрепление отсутствует
794	-	-	432474.10	2144627.86	Картометрический метод	5.0	Закрепление отсутствует
795	-	-	432479.50	2144624.67	Картометрический метод	5.0	Закрепление отсутствует
796	-	-	432488.01	2144618.18	Картометрический метод	5.0	Закрепление отсутствует
797	-	-	432493.53	2144611.92	Картометрический метод	5.0	Закрепление отсутствует

2. Сведения о характерных точках границ объекта							
Обозначение характерных точек границ	Существующие координаты, м		Измененные (уточненные) координаты, м		Метод определения координат характерной точки	Средняя квадратическая погрешность положения характерной точки (Mt), м	Описание обозначения точки на местности (при наличии)
	X	Y	X	Y			
1	2	3	4	5	6	7	8
798	-	-	432501.49	2144605.68	Картометрический метод	5.0	Закрепление отсутствует
799	-	-	432506.85	2144602.75	Картометрический метод	5.0	Закрепление отсутствует
800	-	-	432522.45	2144592.64	Картометрический метод	5.0	Закрепление отсутствует
801	-	-	432526.33	2144591.02	Картометрический метод	5.0	Закрепление отсутствует
802	-	-	432529.81	2144588.86	Картометрический метод	5.0	Закрепление отсутствует
803	-	-	432531.83	2144588.34	Картометрический метод	5.0	Закрепление отсутствует
804	-	-	432549.98	2144578.97	Картометрический метод	5.0	Закрепление отсутствует
805	-	-	432553.78	2144577.44	Картометрический метод	5.0	Закрепление отсутствует
806	-	-	432561.87	2144571.04	Картометрический метод	5.0	Закрепление отсутствует
807	-	-	432572.20	2144564.46	Картометрический метод	5.0	Закрепление отсутствует
808	-	-	432576.15	2144562.52	Картометрический метод	5.0	Закрепление отсутствует
809	-	-	432577.89	2144561.48	Картометрический метод	5.0	Закрепление отсутствует
810	-	-	432584.03	2144556.13	Картометрический метод	5.0	Закрепление отсутствует
811	-	-	432585.17	2144554.49	Картометрический метод	5.0	Закрепление отсутствует
812	-	-	432587.04	2144553.67	Картометрический метод	5.0	Закрепление отсутствует
813	-	-	432591.40	2144549.36	Картометрический метод	5.0	Закрепление отсутствует
814	-	-	432593.22	2144548.49	Картометрический метод	5.0	Закрепление отсутствует
815	-	-	432596.15	2144545.64	Картометрический метод	5.0	Закрепление отсутствует
816	-	-	432596.92	2144543.78	Картометрический метод	5.0	Закрепление отсутствует
817	-	-	432612.15	2144530.04	Картометрический метод	5.0	Закрепление отсутствует
818	-	-	432619.30	2144522.76	Картометрический метод	5.0	Закрепление отсутствует
819	-	-	432621.63	2144519.48	Картометрический метод	5.0	Закрепление отсутствует
820	-	-	432624.75	2144516.82	Картометрический метод	5.0	Закрепление отсутствует
821	-	-	432628.19	2144511.74	Картометрический метод	5.0	Закрепление отсутствует
822	-	-	432629.76	2144510.43	Картометрический метод	5.0	Закрепление отсутствует

2. Сведения о характерных точках границ объекта							
Обозначение характерных точек границ	Существующие координаты, м		Измененные (уточненные) координаты, м		Метод определения координат характерной точки	Средняя квадратическая погрешность положения характерной точки (Mt), м	Описание обозначения точки на местности (при наличии)
	X	Y	X	Y			
1	2	3	4	5	6	7	8
823	-	-	432630.69	2144508.67	Картометрический метод	5.0	Закрепление отсутствует
824	-	-	432632.02	2144507.11	Картометрический метод	5.0	Закрепление отсутствует
825	-	-	432632.89	2144505.31	Картометрический метод	5.0	Закрепление отсутствует
826	-	-	432634.29	2144504.11	Картометрический метод	5.0	Закрепление отсутствует
827	-	-	432651.59	2144528.46	Картометрический метод	5.0	Закрепление отсутствует
828	-	-	432664.54	2144543.78	Картометрический метод	5.0	Закрепление отсутствует
829	-	-	432666.14	2144545.49	Картометрический метод	5.0	Закрепление отсутствует
830	-	-	432669.05	2144542.69	Картометрический метод	5.0	Закрепление отсутствует
831	-	-	432700.43	2144514.24	Картометрический метод	5.0	Закрепление отсутствует
832	-	-	432717.08	2144499.63	Картометрический метод	5.0	Закрепление отсутствует
833	-	-	432734.61	2144483.84	Картометрический метод	5.0	Закрепление отсутствует
834	-	-	432723.58	2144471.65	Картометрический метод	5.0	Закрепление отсутствует
835	-	-	432719.67	2144467.26	Картометрический метод	5.0	Закрепление отсутствует
836	-	-	432715.42	2144460.72	Картометрический метод	5.0	Закрепление отсутствует
837	-	-	432706.69	2144447.12	Картометрический метод	5.0	Закрепление отсутствует
838	-	-	432730.01	2144434.42	Картометрический метод	5.0	Закрепление отсутствует
839	-	-	432812.22	2144385.13	Картометрический метод	5.0	Закрепление отсутствует
840	-	-	432816.07	2144362.94	Картометрический метод	5.0	Закрепление отсутствует
841	-	-	432826.34	2144360.95	Картометрический метод	5.0	Закрепление отсутствует
842	-	-	432827.70	2144350.39	Картометрический метод	5.0	Закрепление отсутствует
843	-	-	432828.23	2144346.30	Картометрический метод	5.0	Закрепление отсутствует
844	-	-	432815.27	2144335.28	Картометрический метод	5.0	Закрепление отсутствует
845	-	-	432821.40	2144323.79	Картометрический метод	5.0	Закрепление отсутствует
846	-	-	432824.90	2144317.22	Картометрический метод	5.0	Закрепление отсутствует
847	-	-	432860.09	2144289.81	Картометрический метод	5.0	Закрепление отсутствует

2. Сведения о характерных точках границ объекта							
Обозначение характерных точек границ	Существующие координаты, м		Измененные (уточненные) координаты, м		Метод определения координат характерной точки	Средняя квадратическая погрешность положения характерной точки (Mt), м	Описание обозначения точки на местности (при наличии)
	X	Y	X	Y			
1	2	3	4	5	6	7	8
848	-	-	432865.19	2144280.87	Картометрический метод	5.0	Закрепление отсутствует
849	-	-	432877.25	2144259.75	Картометрический метод	5.0	Закрепление отсутствует
850	-	-	432873.34	2144255.82	Картометрический метод	5.0	Закрепление отсутствует
851	-	-	432899.15	2144244.80	Картометрический метод	5.0	Закрепление отсутствует
852	-	-	432995.92	2144203.48	Картометрический метод	5.0	Закрепление отсутствует
853	-	-	433005.28	2144213.53	Картометрический метод	5.0	Закрепление отсутствует
854	-	-	432901.52	2144267.45	Картометрический метод	5.0	Закрепление отсутствует
855	-	-	432875.79	2144299.57	Картометрический метод	5.0	Закрепление отсутствует
856	-	-	432838.23	2144346.46	Картометрический метод	5.0	Закрепление отсутствует
857	-	-	432886.07	2144414.09	Картометрический метод	5.0	Закрепление отсутствует
858	-	-	432945.36	2144377.58	Картометрический метод	5.0	Закрепление отсутствует
859	-	-	432992.83	2144329.51	Картометрический метод	5.0	Закрепление отсутствует
860	-	-	432999.02	2144341.50	Картометрический метод	5.0	Закрепление отсутствует
861	-	-	433009.14	2144358.33	Картометрический метод	5.0	Закрепление отсутствует
862	-	-	433020.34	2144374.45	Картометрический метод	5.0	Закрепление отсутствует
863	-	-	433032.57	2144389.81	Картометрический метод	5.0	Закрепление отсутствует
864	-	-	433045.78	2144404.33	Картометрический метод	5.0	Закрепление отсутствует
865	-	-	433059.91	2144417.96	Картометрический метод	5.0	Закрепление отсутствует
866	-	-	433074.91	2144430.64	Картометрический метод	5.0	Закрепление отсутствует
867	-	-	433090.70	2144442.31	Картометрический метод	5.0	Закрепление отсутствует
868	-	-	433103.08	2144450.26	Картометрический метод	5.0	Закрепление отсутствует
869	-	-	433103.25	2144450.80	Картометрический метод	5.0	Закрепление отсутствует
870	-	-	433104.64	2144453.60	Картометрический метод	5.0	Закрепление отсутствует
871	-	-	433106.67	2144457.08	Картометрический метод	5.0	Закрепление отсутствует
872	-	-	433108.24	2144460.13	Картометрический метод	5.0	Закрепление отсутствует

2. Сведения о характерных точках границ объекта							
Обозначение характерных точек границ	Существующие координаты, м		Измененные (уточненные) координаты, м		Метод определения координат характерной точки	Средняя квадратическая погрешность положения характерной точки (Mt), м	Описание обозначения точки на местности (при наличии)
	X	Y	X	Y			
1	2	3	4	5	6	7	8
873	-	-	433109.53	2144462.37	Картометрический метод	5.0	Закрепление отсутствует
874	-	-	433110.67	2144464.24	Картометрический метод	5.0	Закрепление отсутствует
875	-	-	433111.81	2144466.09	Картометрический метод	5.0	Закрепление отсутствует
876	-	-	433113.15	2144468.26	Картометрический метод	5.0	Закрепление отсутствует
877	-	-	433114.28	2144470.72	Картометрический метод	5.0	Закрепление отсутствует
878	-	-	433114.67	2144472.85	Картометрический метод	5.0	Закрепление отсутствует
879	-	-	433114.75	2144474.76	Картометрический метод	5.0	Закрепление отсутствует
880	-	-	433115.29	2144476.56	Картометрический метод	5.0	Закрепление отсутствует
881	-	-	433116.14	2144478.29	Картометрический метод	5.0	Закрепление отсутствует
882	-	-	433116.92	2144480.20	Картометрический метод	5.0	Закрепление отсутствует
883	-	-	433117.87	2144482.53	Картометрический метод	5.0	Закрепление отсутствует
884	-	-	433119.20	2144484.90	Картометрический метод	5.0	Закрепление отсутствует
885	-	-	433120.48	2144486.80	Картометрический метод	5.0	Закрепление отсутствует
886	-	-	433121.49	2144488.73	Картометрический метод	5.0	Закрепление отсутствует
887	-	-	433122.42	2144491.11	Картометрический метод	5.0	Закрепление отсутствует
888	-	-	433123.48	2144493.66	Картометрический метод	5.0	Закрепление отсутствует
889	-	-	433124.47	2144495.73	Картометрический метод	5.0	Закрепление отсутствует
890	-	-	433125.78	2144497.39	Картометрический метод	5.0	Закрепление отсутствует
891	-	-	433127.31	2144499.26	Картометрический метод	5.0	Закрепление отсутствует
892	-	-	433128.52	2144501.61	Картометрический метод	5.0	Закрепление отсутствует
893	-	-	433129.27	2144503.87	Картометрический метод	5.0	Закрепление отсутствует
894	-	-	433130.31	2144505.30	Картометрический метод	5.0	Закрепление отсутствует
895	-	-	433132.45	2144507.07	Картометрический метод	5.0	Закрепление отсутствует
896	-	-	433134.74	2144509.60	Картометрический метод	5.0	Закрепление отсутствует
897	-	-	433135.54	2144510.36	Картометрический метод	5.0	Закрепление отсутствует

2. Сведения о характерных точках границ объекта							
Обозначение характерных точек границ	Существующие координаты, м		Измененные (уточненные) координаты, м		Метод определения координат характерной точки	Средняя квадратическая погрешность положения характерной точки (Mt), м	Описание обозначения точки на местности (при наличии)
	X	Y	X	Y			
1	2	3	4	5	6	7	8
898	-	-	433136.09	2144510.97	Картометрический метод	5.0	Закрепление отсутствует
899	-	-	433137.90	2144511.97	Картометрический метод	5.0	Закрепление отсутствует
900	-	-	433138.76	2144513.80	Картометрический метод	5.0	Закрепление отсутствует
901	-	-	433138.13	2144515.75	Картометрический метод	5.0	Закрепление отсутствует
902	-	-	433138.99	2144517.55	Картометрический метод	5.0	Закрепление отсутствует
903	-	-	433140.89	2144516.82	Картометрический метод	5.0	Закрепление отсутствует
904	-	-	433142.88	2144517.18	Картометрический метод	5.0	Закрепление отсутствует
905	-	-	433143.85	2144518.93	Картометрический метод	5.0	Закрепление отсутствует
906	-	-	433144.04	2144522.96	Картометрический метод	5.0	Закрепление отсутствует
907	-	-	433147.89	2144527.78	Картометрический метод	5.0	Закрепление отсутствует
908	-	-	433148.43	2144529.72	Картометрический метод	5.0	Закрепление отсутствует
909	-	-	433150.19	2144533.44	Картометрический метод	5.0	Закрепление отсутствует
910	-	-	433151.81	2144534.64	Картометрический метод	5.0	Закрепление отсутствует
911	-	-	433153.11	2144536.23	Картометрический метод	5.0	Закрепление отсутствует
912	-	-	433152.73	2144538.22	Картометрический метод	5.0	Закрепление отсутствует
913	-	-	433155.35	2144541.37	Картометрический метод	5.0	Закрепление отсутствует
914	-	-	433157.21	2144542.30	Картометрический метод	5.0	Закрепление отсутствует
915	-	-	433158.33	2144544.00	Картометрический метод	5.0	Закрепление отсутствует
916	-	-	433157.91	2144546.04	Картометрический метод	5.0	Закрепление отсутствует
917	-	-	433158.11	2144548.08	Картометрический метод	5.0	Закрепление отсутствует
918	-	-	433158.31	2144548.56	Картометрический метод	5.0	Закрепление отсутствует
919	-	-	433158.90	2144549.98	Картометрический метод	5.0	Закрепление отсутствует
920	-	-	433162.65	2144551.43	Картометрический метод	5.0	Закрепление отсутствует
921	-	-	433163.83	2144555.31	Картометрический метод	5.0	Закрепление отсутствует
922	-	-	433165.19	2144556.78	Картометрический метод	5.0	Закрепление отсутствует

2. Сведения о характерных точках границ объекта							
Обозначение характерных точек границ	Существующие координаты, м		Измененные (уточненные) координаты, м		Метод определения координат характерной точки	Средняя квадратическая погрешность положения характерной точки (Mt), м	Описание обозначения точки на местности (при наличии)
	X	Y	X	Y			
1	2	3	4	5	6	7	8
923	-	-	433169.22	2144556.85	Картометрический метод	5.0	Закрепление отсутствует
924	-	-	433170.18	2144558.61	Картометрический метод	5.0	Закрепление отсутствует
925	-	-	433170.49	2144562.60	Картометрический метод	5.0	Закрепление отсутствует
926	-	-	433171.50	2144564.38	Картометрический метод	5.0	Закрепление отсутствует
927	-	-	433172.02	2144566.38	Картометрический метод	5.0	Закрепление отсутствует
928	-	-	433170.55	2144570.19	Картометрический метод	5.0	Закрепление отсутствует
929	-	-	433172.80	2144573.85	Картометрический метод	5.0	Закрепление отсутствует
930	-	-	433173.71	2144575.35	Картометрический метод	5.0	Закрепление отсутствует
931	-	-	433174.23	2144577.28	Картометрический метод	5.0	Закрепление отсутствует
932	-	-	433174.42	2144581.40	Картометрический метод	5.0	Закрепление отсутствует
933	-	-	433173.59	2144583.30	Картометрический метод	5.0	Закрепление отсутствует
934	-	-	433172.37	2144584.90	Картометрический метод	5.0	Закрепление отсутствует
935	-	-	433172.58	2144588.96	Картометрический метод	5.0	Закрепление отсутствует
936	-	-	433173.08	2144590.95	Картометрический метод	5.0	Закрепление отсутствует
937	-	-	433172.24	2144592.80	Картометрический метод	5.0	Закрепление отсутствует
938	-	-	433170.66	2144594.08	Картометрический метод	5.0	Закрепление отсутствует
939	-	-	433164.90	2144596.33	Картометрический метод	5.0	Закрепление отсутствует
940	-	-	433162.90	2144596.59	Картометрический метод	5.0	Закрепление отсутствует
941	-	-	433161.22	2144597.78	Картометрический метод	5.0	Закрепление отсутствует
942	-	-	433160.40	2144599.63	Картометрический метод	5.0	Закрепление отсутствует
943	-	-	433159.13	2144605.59	Картометрический метод	5.0	Закрепление отсутствует
944	-	-	433159.57	2144609.70	Картометрический метод	5.0	Закрепление отсутствует
945	-	-	433160.82	2144611.35	Картометрический метод	5.0	Закрепление отсутствует
946	-	-	433162.78	2144611.82	Картометрический метод	5.0	Закрепление отсутствует
947	-	-	433164.78	2144611.63	Картометрический метод	5.0	Закрепление отсутствует

2. Сведения о характерных точках границ объекта							
Обозначение характерных точек границ	Существующие координаты, м		Измененные (уточненные) координаты, м		Метод определения координат характерной точки	Средняя квадратическая погрешность положения характерной точки (Mt), м	Описание обозначения точки на местности (при наличии)
	X	Y	X	Y			
1	2	3	4	5	6	7	8
948	-	-	433168.82	2144611.98	Картометрический метод	5.0	Закрепление отсутствует
949	-	-	433174.64	2144614.09	Картометрический метод	5.0	Закрепление отсутствует
950	-	-	433176.12	2144615.51	Картометрический метод	5.0	Закрепление отсутствует
951	-	-	433176.35	2144621.57	Картометрический метод	5.0	Закрепление отсутствует
952	-	-	433175.78	2144625.67	Картометрический метод	5.0	Закрепление отсутствует
953	-	-	433174.90	2144627.51	Картометрический метод	5.0	Закрепление отсутствует
954	-	-	433167.69	2144634.68	Картометрический метод	5.0	Закрепление отсутствует
955	-	-	433164.58	2144640.65	Картометрический метод	5.0	Закрепление отсутствует
956	-	-	433163.92	2144641.93	Картометрический метод	5.0	Закрепление отсутствует
957	-	-	433163.61	2144643.92	Картометрический метод	5.0	Закрепление отсутствует
958	-	-	433165.14	2144647.65	Картометрический метод	5.0	Закрепление отсутствует
959	-	-	433166.64	2144649.10	Картометрический метод	5.0	Закрепление отсутствует
960	-	-	433168.63	2144649.58	Картометрический метод	5.0	Закрепление отсутствует
961	-	-	433172.70	2144649.49	Картометрический метод	5.0	Закрепление отсутствует
962	-	-	433179.85	2144645.61	Картометрический метод	5.0	Закрепление отсутствует
963	-	-	433181.92	2144645.76	Картометрический метод	5.0	Закрепление отсутствует
964	-	-	433185.54	2144647.66	Картометрический метод	5.0	Закрепление отсутствует
965	-	-	433187.59	2144647.89	Картометрический метод	5.0	Закрепление отсутствует
966	-	-	433191.51	2144646.67	Картометрический метод	5.0	Закрепление отсутствует
967	-	-	433199.23	2144637.22	Картометрический метод	5.0	Закрепление отсутствует
968	-	-	433201.17	2144636.47	Картометрический метод	5.0	Закрепление отсутствует
969	-	-	433202.59	2144637.94	Картометрический метод	5.0	Закрепление отсутствует
970	-	-	433203.68	2144639.67	Картометрический метод	5.0	Закрепление отсутствует
971	-	-	433205.44	2144638.68	Картометрический метод	5.0	Закрепление отсутствует
972	-	-	433205.94	2144636.69	Картометрический метод	5.0	Закрепление отсутствует

2. Сведения о характерных точках границ объекта							
Обозначение характерных точек границ	Существующие координаты, м		Измененные (уточненные) координаты, м		Метод определения координат характерной точки	Средняя квадратическая погрешность положения характерной точки (Mt), м	Описание обозначения точки на местности (при наличии)
	X	Y	X	Y			
1	2	3	4	5	6	7	8
973	-	-	433204.82	2144630.08	Картометрический метод	5.0	Закрепление отсутствует
974	-	-	433202.02	2144624.68	Картометрический метод	5.0	Закрепление отсутствует
975	-	-	433198.98	2144621.89	Картометрический метод	5.0	Закрепление отсутствует
976	-	-	433198.88	2144618.46	Картометрический метод	5.0	Закрепление отсутствует
977	-	-	433198.86	2144617.84	Картометрический метод	5.0	Закрепление отсутствует
978	-	-	433198.02	2144616.00	Картометрический метод	5.0	Закрепление отсутствует
979	-	-	433198.08	2144613.97	Картометрический метод	5.0	Закрепление отсутствует
980	-	-	433197.51	2144612.05	Картометрический метод	5.0	Закрепление отсутствует
981	-	-	433196.11	2144610.61	Картометрический метод	5.0	Закрепление отсутствует
982	-	-	433195.44	2144608.67	Картометрический метод	5.0	Закрепление отсутствует
983	-	-	433193.68	2144607.60	Картометрический метод	5.0	Закрепление отсутствует
984	-	-	433192.45	2144605.96	Картометрический метод	5.0	Закрепление отсутствует
985	-	-	433190.41	2144605.84	Картометрический метод	5.0	Закрепление отсутствует
986	-	-	433188.75	2144604.61	Картометрический метод	5.0	Закрепление отсутствует
987	-	-	433189.35	2144602.62	Картометрический метод	5.0	Закрепление отсутствует
988	-	-	433192.54	2144600.02	Картометрический метод	5.0	Закрепление отсутствует
989	-	-	433192.75	2144597.99	Картометрический метод	5.0	Закрепление отсутствует
990	-	-	433191.79	2144596.17	Картометрический метод	5.0	Закрепление отсутствует
991	-	-	433189.83	2144595.76	Картометрический метод	5.0	Закрепление отсутствует
992	-	-	433189.38	2144591.76	Картометрический метод	5.0	Закрепление отсутствует
993	-	-	433188.83	2144589.75	Картометрический метод	5.0	Закрепление отсутствует
994	-	-	433187.00	2144588.90	Картометрический метод	5.0	Закрепление отсутствует
995	-	-	433185.70	2144587.34	Картометрический метод	5.0	Закрепление отсутствует
996	-	-	433186.48	2144585.47	Картометрический метод	5.0	Закрепление отсутствует
997	-	-	433189.42	2144582.70	Картометрический метод	5.0	Закрепление отсутствует

2. Сведения о характерных точках границ объекта							
Обозначение характерных точек границ	Существующие координаты, м		Измененные (уточненные) координаты, м		Метод определения координат характерной точки	Средняя квадратическая погрешность положения характерной точки (Mt), м	Описание обозначения точки на местности (при наличии)
	X	Y	X	Y			
1	2	3	4	5	6	7	8
998	-	-	433188.71	2144580.79	Картометрический метод	5.0	Закрепление отсутствует
999	-	-	433187.95	2144576.79	Картометрический метод	5.0	Закрепление отсутствует
1000	-	-	433186.26	2144575.71	Картометрический метод	5.0	Закрепление отсутствует
1001	-	-	433185.16	2144574.01	Картометрический метод	5.0	Закрепление отсутствует
1002	-	-	433184.33	2144570.06	Картометрический метод	5.0	Закрепление отсутствует
1003	-	-	433183.53	2144568.21	Картометрический метод	5.0	Закрепление отсутствует
1004	-	-	433183.82	2144566.21	Картометрический метод	5.0	Закрепление отсутствует
1005	-	-	433184.66	2144564.37	Картометрический метод	5.0	Закрепление отсутствует
1006	-	-	433183.30	2144562.88	Картометрический метод	5.0	Закрепление отсутствует
1007	-	-	433181.47	2144562.01	Картометрический метод	5.0	Закрепление отсутствует
1008	-	-	433181.40	2144557.95	Картометрический метод	5.0	Закрепление отсутствует
1009	-	-	433179.91	2144556.55	Картометрический метод	5.0	Закрепление отсутствует
1010	-	-	433179.78	2144554.50	Картометрический метод	5.0	Закрепление отсутствует
1011	-	-	433180.25	2144552.53	Картометрический метод	5.0	Закрепление отсутствует
1012	-	-	433179.77	2144550.55	Картометрический метод	5.0	Закрепление отсутствует
1013	-	-	433176.26	2144552.61	Картометрический метод	5.0	Закрепление отсутствует
1014	-	-	433175.07	2144550.99	Картометрический метод	5.0	Закрепление отсутствует
1015	-	-	433174.29	2144549.10	Картометрический метод	5.0	Закрепление отсутствует
1016	-	-	433173.12	2144548.54	Картометрический метод	5.0	Закрепление отсутствует
1017	-	-	433172.49	2144548.24	Картометрический метод	5.0	Закрепление отсутствует
1018	-	-	433170.47	2144548.06	Картометрический метод	5.0	Закрепление отсутствует
1019	-	-	433168.62	2144547.48	Картометрический метод	5.0	Закрепление отсутствует
1020	-	-	433167.72	2144545.62	Картометрический метод	5.0	Закрепление отсутствует
1021	-	-	433165.96	2144539.73	Картометрический метод	5.0	Закрепление отсутствует
1022	-	-	433164.77	2144538.04	Картометрический метод	5.0	Закрепление отсутствует

2. Сведения о характерных точках границ объекта							
Обозначение характерных точек границ	Существующие координаты, м		Измененные (уточненные) координаты, м		Метод определения координат характерной точки	Средняя квадратическая погрешность положения характерной точки (Mt), м	Описание обозначения точки на местности (при наличии)
	X	Y	X	Y			
1	2	3	4	5	6	7	8
1023	-	-	433163.18	2144536.82	Картометрический метод	5.0	Закрепление отсутствует
1024	-	-	433161.35	2144535.97	Картометрический метод	5.0	Закрепление отсутствует
1025	-	-	433159.88	2144534.59	Картометрический метод	5.0	Закрепление отсутствует
1026	-	-	433159.30	2144532.66	Картометрический метод	5.0	Закрепление отсутствует
1027	-	-	433160.02	2144530.77	Картометрический метод	5.0	Закрепление отсутствует
1028	-	-	433161.32	2144529.24	Картометрический метод	5.0	Закрепление отсутствует
1029	-	-	433161.06	2144527.24	Картометрический метод	5.0	Закрепление отсутствует
1030	-	-	433157.04	2144527.50	Картометрический метод	5.0	Закрепление отсутствует
1031	-	-	433156.09	2144525.72	Картометрический метод	5.0	Закрепление отсутствует
1032	-	-	433155.59	2144523.77	Картометрический метод	5.0	Закрепление отсутствует
1033	-	-	433153.86	2144522.71	Картометрический метод	5.0	Закрепление отсутствует
1034	-	-	433152.05	2144523.61	Картометрический метод	5.0	Закрепление отсутствует
1035	-	-	433150.12	2144522.94	Картометрический метод	5.0	Закрепление отсутствует
1036	-	-	433145.41	2144519.05	Картометрический метод	5.0	Закрепление отсутствует
1037	-	-	433144.52	2144517.21	Картометрический метод	5.0	Закрепление отсутствует
1038	-	-	433145.28	2144513.25	Картометрический метод	5.0	Закрепление отсутствует
1039	-	-	433144.44	2144509.31	Картометрический метод	5.0	Закрепление отсутствует
1040	-	-	433142.45	2144505.81	Картометрический метод	5.0	Закрепление отсутствует
1041	-	-	433142.55	2144501.76	Картометрический метод	5.0	Закрепление отсутствует
1042	-	-	433141.39	2144500.09	Картометрический метод	5.0	Закрепление отсутствует
1043	-	-	433138.60	2144498.68	Картометрический метод	5.0	Закрепление отсутствует
1044	-	-	433137.90	2144498.16	Картометрический метод	5.0	Закрепление отсутствует
1045	-	-	433138.12	2144496.13	Картометрический метод	5.0	Закрепление отсутствует
1046	-	-	433137.22	2144494.28	Картометрический метод	5.0	Закрепление отсутствует
1047	-	-	433135.79	2144493.28	Картометрический метод	5.0	Закрепление отсутствует

2. Сведения о характерных точках границ объекта							
Обозначение характерных точек границ	Существующие координаты, м		Измененные (уточненные) координаты, м		Метод определения координат характерной точки	Средняя квадратическая погрешность положения характерной точки (Mt), м	Описание обозначения точки на местности (при наличии)
	X	Y	X	Y			
1	2	3	4	5	6	7	8
1048	-	-	433134.44	2144492.59	Картометрический метод	5.0	Закрепление отсутствует
1049	-	-	433130.97	2144490.79	Картометрический метод	5.0	Закрепление отсутствует
1050	-	-	433129.74	2144490.82	Картометрический метод	5.0	Закрепление отсутствует
1051	-	-	433128.59	2144490.46	Картометрический метод	5.0	Закрепление отсутствует
1052	-	-	433127.80	2144488.75	Картометрический метод	5.0	Закрепление отсутствует
1053	-	-	433126.27	2144486.10	Картометрический метод	5.0	Закрепление отсутствует
1054	-	-	433125.63	2144483.90	Картометрический метод	5.0	Закрепление отсутствует
1055	-	-	433124.97	2144482.18	Картометрический метод	5.0	Закрепление отсутствует
1056	-	-	433123.93	2144480.77	Картометрический метод	5.0	Закрепление отсутствует
1057	-	-	433123.36	2144479.22	Картометрический метод	5.0	Закрепление отсутствует
1058	-	-	433123.59	2144477.58	Картометрический метод	5.0	Закрепление отсутствует
1059	-	-	433123.78	2144475.80	Картометрический метод	5.0	Закрепление отсутствует
1060	-	-	433123.26	2144473.52	Картометрический метод	5.0	Закрепление отсутствует
1061	-	-	433122.42	2144470.88	Картометрический метод	5.0	Закрепление отсутствует
1062	-	-	433121.99	2144467.92	Картометрический метод	5.0	Закрепление отсутствует
1063	-	-	433122.12	2144464.81	Картометрический метод	5.0	Закрепление отсутствует
1064	-	-	433121.95	2144462.89	Картометрический метод	5.0	Закрепление отсутствует
1065	-	-	433121.43	2144461.26	Картометрический метод	5.0	Закрепление отсутствует
1066	-	-	433121.19	2144460.66	Картометрический метод	5.0	Закрепление отсутствует
1067	-	-	433124.39	2144462.43	Картометрический метод	5.0	Закрепление отсутствует
1068	-	-	433142.16	2144470.79	Картометрический метод	5.0	Закрепление отсутствует
1069	-	-	433160.43	2144477.98	Картометрический метод	5.0	Закрепление отсутствует
1070	-	-	433175.84	2144483.00	Картометрический метод	5.0	Закрепление отсутствует
1071	-	-	433176.67	2144483.24	Картометрический метод	5.0	Закрепление отсутствует
1072	-	-	433179.11	2144486.56	Картометрический метод	5.0	Закрепление отсутствует

2. Сведения о характерных точках границ объекта							
Обозначение характерных точек границ	Существующие координаты, м		Измененные (уточненные) координаты, м		Метод определения координат характерной точки	Средняя квадратическая погрешность положения характерной точки (Mt), м	Описание обозначения точки на местности (при наличии)
	X	Y	X	Y			
1	2	3	4	5	6	7	8
1073	-	-	433191.34	2144501.92	Картометрический метод	5.0	Закрепление отсутствует
1074	-	-	433204.55	2144516.45	Картометрический метод	5.0	Закрепление отсутствует
1075	-	-	433218.68	2144530.08	Картометрический метод	5.0	Закрепление отсутствует
1076	-	-	433233.67	2144542.75	Картометрический метод	5.0	Закрепление отсутствует
1077	-	-	433249.47	2144554.42	Картометрический метод	5.0	Закрепление отсутствует
1078	-	-	433265.98	2144565.03	Картометрический метод	5.0	Закрепление отсутствует
1079	-	-	433283.16	2144574.54	Картометрический метод	5.0	Закрепление отсутствует
1080	-	-	433300.92	2144582.91	Картометрический метод	5.0	Закрепление отсутствует
1081	-	-	433319.20	2144590.09	Картометрический метод	5.0	Закрепление отсутствует
1082	-	-	433324.41	2144591.89	Картометрический метод	5.0	Закрепление отсутствует
1083	-	-	433337.66	2144596.33	Картометрический метод	5.0	Закрепление отсутствует
1084	-	-	433338.22	2144596.57	Картометрический метод	5.0	Закрепление отсутствует
1085	-	-	433347.16	2144600.09	Картометрический метод	5.0	Закрепление отсутствует
1086	-	-	433341.59	2144602.66	Картометрический метод	5.0	Закрепление отсутствует
1087	-	-	433344.36	2144608.69	Картометрический метод	5.0	Закрепление отсутствует
1088	-	-	433283.13	2144636.79	Картометрический метод	5.0	Закрепление отсутствует
1089	-	-	433368.67	2144823.33	Картометрический метод	5.0	Закрепление отсутствует
1090	-	-	433378.44	2144908.84	Картометрический метод	5.0	Закрепление отсутствует
1091	-	-	433373.58	2144908.30	Картометрический метод	5.0	Закрепление отсутствует
1092	-	-	433367.04	2144907.99	Картометрический метод	5.0	Закрепление отсутствует
1093	-	-	433360.50	2144908.11	Картометрический метод	5.0	Закрепление отсутствует
1094	-	-	433357.84	2144908.28	Картометрический метод	5.0	Закрепление отсутствует
1095	-	-	433335.17	2144910.04	Картометрический метод	5.0	Закрепление отсутствует
1096	-	-	433331.31	2144910.41	Картометрический метод	5.0	Закрепление отсутствует
1097	-	-	433324.83	2144911.38	Картометрический метод	5.0	Закрепление отсутствует

2. Сведения о характерных точках границ объекта							
Обозначение характерных точек границ	Существующие координаты, м		Измененные (уточненные) координаты, м		Метод определения координат характерной точки	Средняя квадратическая погрешность положения характерной точки (Mt), м	Описание обозначения точки на местности (при наличии)
	X	Y	X	Y			
1	2	3	4	5	6	7	8
1098	-	-	433318.44	2144912.77	Картометрический метод	5.0	Закрепление отсутствует
1099	-	-	433312.15	2144914.58	Картометрический метод	5.0	Закрепление отсутствует
1100	-	-	433305.99	2144916.80	Картометрический метод	5.0	Закрепление отсутствует
1101	-	-	433299.99	2144919.41	Картометрический метод	5.0	Закрепление отсутствует
1102	-	-	433294.17	2144922.41	Картометрический метод	5.0	Закрепление отсутствует
1103	-	-	433288.57	2144925.79	Картометрический метод	5.0	Закрепление отсутствует
1104	-	-	433286.92	2144926.87	Картометрический метод	5.0	Закрепление отсутствует
1105	-	-	433281.00	2144929.01	Картометрический метод	5.0	Закрепление отсутствует
1106	-	-	433275.00	2144931.63	Картометрический метод	5.0	Закрепление отсутствует
1107	-	-	433269.18	2144934.63	Картометрический метод	5.0	Закрепление отсутствует
1108	-	-	433263.57	2144938.00	Картометрический метод	5.0	Закрепление отсутствует
1109	-	-	433258.20	2144941.74	Картометрический метод	5.0	Закрепление отсутствует
1110	-	-	433253.08	2144945.81	Картометрический метод	5.0	Закрепление отсутствует
1111	-	-	433248.24	2144950.21	Картометрический метод	5.0	Закрепление отсутствует
1112	-	-	433243.69	2144954.92	Картометрический метод	5.0	Закрепление отсутствует
1113	-	-	433239.47	2144959.92	Картометрический метод	5.0	Закрепление отсутствует
1114	-	-	433235.58	2144965.19	Картометрический метод	5.0	Закрепление отсутствует
1115	-	-	433232.85	2144969.43	Картометрический метод	5.0	Закрепление отсутствует
1116	-	-	433224.63	2144972.37	Картометрический метод	5.0	Закрепление отсутствует
1117	-	-	433225.81	2144984.22	Картометрический метод	5.0	Закрепление отсутствует
1118	-	-	433226.32	2144991.08	Картометрический метод	5.0	Закрепление отсутствует
1119	-	-	433226.45	2144997.96	Картометрический метод	5.0	Закрепление отсутствует
1120	-	-	433226.28	2145019.85	Картометрический метод	5.0	Закрепление отсутствует
1121	-	-	433225.91	2145028.68	Картометрический метод	5.0	Закрепление отсутствует
1122	-	-	433224.97	2145041.21	Картометрический метод	5.0	Закрепление отсутствует

2. Сведения о характерных точках границ объекта							
Обозначение характерных точек границ	Существующие координаты, м		Измененные (уточненные) координаты, м		Метод определения координат характерной точки	Средняя квадратическая погрешность положения характерной точки (Mt), м	Описание обозначения точки на местности (при наличии)
	X	Y	X	Y			
1	2	3	4	5	6	7	8
1123	-	-	433223.39	2145062.20	Картометрический метод	5.0	Закрепление отсутствует
1124	-	-	433223.42	2145067.01	Картометрический метод	5.0	Закрепление отсутствует
1125	-	-	433224.24	2145071.76	Картометрический метод	5.0	Закрепление отсутствует
1126	-	-	433225.81	2145076.31	Картометрический метод	5.0	Закрепление отсутствует
1127	-	-	433228.10	2145080.52	Картометрический метод	5.0	Закрепление отсутствует
1128	-	-	433229.44	2145082.25	Картометрический метод	5.0	Закрепление отсутствует
1129	-	-	433231.07	2145084.34	Картометрический метод	5.0	Закрепление отсутствует
1130	-	-	433233.77	2145087.28	Картометрический метод	5.0	Закрепление отсутствует
1131	-	-	433250.62	2145105.63	Картометрический метод	5.0	Закрепление отсутствует
1132	-	-	433273.39	2145130.42	Картометрический метод	5.0	Закрепление отсутствует
1133	-	-	433278.06	2145135.51	Картометрический метод	5.0	Закрепление отсутствует
1134	-	-	433285.55	2145132.18	Картометрический метод	5.0	Закрепление отсутствует
1135	-	-	433312.89	2145120.04	Картометрический метод	5.0	Закрепление отсутствует
1136	-	-	433318.02	2145117.94	Картометрический метод	5.0	Закрепление отсутствует
1137	-	-	433323.43	2145131.80	Картометрический метод	5.0	Закрепление отсутствует
1138	-	-	433332.74	2145155.54	Картометрический метод	5.0	Закрепление отсутствует
1139	-	-	433336.41	2145154.10	Картометрический метод	5.0	Закрепление отсутствует
1140	-	-	433339.88	2145162.63	Картометрический метод	5.0	Закрепление отсутствует
1141	-	-	433383.92	2145145.53	Картометрический метод	5.0	Закрепление отсутствует
1142	-	-	433395.13	2145141.16	Картометрический метод	5.0	Закрепление отсутствует
1143	-	-	433390.61	2145129.42	Картометрический метод	5.0	Закрепление отсутствует
1144	-	-	433376.92	2145093.81	Картометрический метод	5.0	Закрепление отсутствует
1145	-	-	433409.13	2145080.61	Картометрический метод	5.0	Закрепление отсутствует
1146	-	-	433493.85	2145045.89	Картометрический метод	5.0	Закрепление отсутствует
1147	-	-	433536.80	2145028.29	Картометрический метод	5.0	Закрепление отсутствует

2. Сведения о характерных точках границ объекта							
Обозначение характерных точек границ	Существующие координаты, м		Измененные (уточненные) координаты, м		Метод определения координат характерной точки	Средняя квадратическая погрешность положения характерной точки (Mt), м	Описание обозначения точки на местности (при наличии)
	X	Y	X	Y			
1	2	3	4	5	6	7	8
1148	-	-	433522.25	2144996.56	Картометрический метод	5.0	Закрепление отсутствует
1149	-	-	433537.59	2144989.54	Картометрический метод	5.0	Закрепление отсутствует
1150	-	-	433567.25	2144975.37	Картометрический метод	5.0	Закрепление отсутствует
1151	-	-	433587.27	2144963.72	Картометрический метод	5.0	Закрепление отсутствует
1152	-	-	433636.82	2144929.05	Картометрический метод	5.0	Закрепление отсутствует
1153	-	-	433665.15	2144903.82	Картометрический метод	5.0	Закрепление отсутствует
1154	-	-	433687.99	2144878.87	Картометрический метод	5.0	Закрепление отсутствует
1155	-	-	433702.99	2144862.49	Картометрический метод	5.0	Закрепление отсутствует
1156	-	-	433711.26	2144853.46	Картометрический метод	5.0	Закрепление отсутствует
1157	-	-	433711.22	2144852.80	Картометрический метод	5.0	Закрепление отсутствует
1158	-	-	433716.52	2144847.11	Картометрический метод	5.0	Закрепление отсутствует
1159	-	-	433721.19	2144841.57	Картометрический метод	5.0	Закрепление отсутствует
1160	-	-	433740.75	2144818.37	Картометрический метод	5.0	Закрепление отсутствует
1161	-	-	433743.18	2144815.53	Картометрический метод	5.0	Закрепление отсутствует
1162	-	-	433745.89	2144812.37	Картометрический метод	5.0	Закрепление отсутствует
1163	-	-	433772.66	2144781.37	Картометрический метод	5.0	Закрепление отсутствует
1164	-	-	433774.18	2144742.58	Картометрический метод	5.0	Закрепление отсутствует
1165	-	-	433774.21	2144742.02	Картометрический метод	5.0	Закрепление отсутствует
1166	-	-	433781.29	2144735.16	Картометрический метод	5.0	Закрепление отсутствует
1167	-	-	433817.55	2144700.03	Картометрический метод	5.0	Закрепление отсутствует
1168	-	-	433839.51	2144719.44	Картометрический метод	5.0	Закрепление отсутствует
1169	-	-	433851.54	2144705.21	Картометрический метод	5.0	Закрепление отсутствует
1170	-	-	433873.21	2144678.64	Картометрический метод	5.0	Закрепление отсутствует
1171	-	-	433894.22	2144653.13	Картометрический метод	5.0	Закрепление отсутствует
1172	-	-	433908.30	2144636.04	Картометрический метод	5.0	Закрепление отсутствует

2. Сведения о характерных точках границ объекта							
Обозначение характерных точек границ	Существующие координаты, м		Измененные (уточненные) координаты, м		Метод определения координат характерной точки	Средняя квадратическая погрешность положения характерной точки (Mt), м	Описание обозначения точки на местности (при наличии)
	X	Y	X	Y			
1	2	3	4	5	6	7	8
1173	-	-	433912.53	2144630.89	Картометрический метод	5.0	Закрепление отсутствует
1174	-	-	433919.64	2144622.27	Картометрический метод	5.0	Закрепление отсутствует
1175	-	-	433926.11	2144614.39	Картометрический метод	5.0	Закрепление отсутствует
1176	-	-	433945.43	2144590.95	Картометрический метод	5.0	Закрепление отсутствует
1177	-	-	433950.75	2144583.31	Картометрический метод	5.0	Закрепление отсутствует
1178	-	-	433987.47	2144537.00	Картометрический метод	5.0	Закрепление отсутствует
1179	-	-	434003.52	2144518.16	Картометрический метод	5.0	Закрепление отсутствует
1180	-	-	434016.72	2144501.92	Картометрический метод	5.0	Закрепление отсутствует
1181	-	-	434031.02	2144484.33	Картометрический метод	5.0	Закрепление отсутствует
1182	-	-	434051.71	2144459.41	Картометрический метод	5.0	Закрепление отсутствует
1183	-	-	434063.08	2144471.83	Картометрический метод	5.0	Закрепление отсутствует
1184	-	-	434082.81	2144450.11	Картометрический метод	5.0	Закрепление отсутствует
1185	-	-	434087.77	2144445.02	Картометрический метод	5.0	Закрепление отсутствует
1186	-	-	434089.92	2144442.81	Картометрический метод	5.0	Закрепление отсутствует
1187	-	-	434095.48	2144437.12	Картометрический метод	5.0	Закрепление отсутствует
1188	-	-	434104.44	2144427.93	Картометрический метод	5.0	Закрепление отсутствует
1189	-	-	434125.07	2144410.37	Картометрический метод	5.0	Закрепление отсутствует
1190	-	-	434141.27	2144397.77	Картометрический метод	5.0	Закрепление отсутствует
1191	-	-	434153.73	2144389.58	Картометрический метод	5.0	Закрепление отсутствует
1192	-	-	434160.37	2144385.21	Картометрический метод	5.0	Закрепление отсутствует
1193	-	-	434186.08	2144371.28	Картометрический метод	5.0	Закрепление отсутствует
1194	-	-	434216.04	2144357.58	Картометрический метод	5.0	Закрепление отсутствует
1195	-	-	434238.31	2144348.67	Картометрический метод	5.0	Закрепление отсутствует
1196	-	-	434376.18	2144299.48	Картометрический метод	5.0	Закрепление отсутствует
1197	-	-	434433.46	2144279.05	Картометрический метод	5.0	Закрепление отсутствует

2. Сведения о характерных точках границ объекта							
Обозначение характерных точек границ	Существующие координаты, м		Измененные (уточненные) координаты, м		Метод определения координат характерной точки	Средняя квадратическая погрешность положения характерной точки (Mt), м	Описание обозначения точки на местности (при наличии)
	X	Y	X	Y			
1	2	3	4	5	6	7	8
1198	-	-	434473.55	2144264.74	Картометрический метод	5.0	Закрепление отсутствует
1199	-	-	434626.68	2144210.11	Картометрический метод	5.0	Закрепление отсутствует
1200	-	-	434645.95	2144203.23	Картометрический метод	5.0	Закрепление отсутствует
1201	-	-	434772.04	2144158.25	Картометрический метод	5.0	Закрепление отсутствует
1202	-	-	434781.37	2144154.92	Картометрический метод	5.0	Закрепление отсутствует
1203	-	-	434919.96	2144105.47	Картометрический метод	5.0	Закрепление отсутствует
1204	-	-	434940.92	2144097.99	Картометрический метод	5.0	Закрепление отсутствует
1205	-	-	435072.83	2144050.93	Картометрический метод	5.0	Закрепление отсутствует
1206	-	-	435167.26	2144017.33	Картометрический метод	5.0	Закрепление отсутствует
1207	-	-	435236.56	2144187.81	Картометрический метод	5.0	Закрепление отсутствует
1208	-	-	435287.12	2144312.19	Картометрический метод	5.0	Закрепление отсутствует
1209	-	-	435292.15	2144324.57	Картометрический метод	5.0	Закрепление отсутствует
1210	-	-	435295.01	2144331.59	Картометрический метод	5.0	Закрепление отсутствует
1211	-	-	435321.36	2144396.40	Картометрический метод	5.0	Закрепление отсутствует
1212	-	-	435351.75	2144467.58	Картометрический метод	5.0	Закрепление отсутствует
1213	-	-	435370.74	2144512.06	Картометрический метод	5.0	Закрепление отсутствует
1214	-	-	435382.10	2144538.66	Картометрический метод	5.0	Закрепление отсутствует
1215	-	-	435393.56	2144567.51	Картометрический метод	5.0	Закрепление отсутствует
1216	-	-	435433.87	2144668.96	Картометрический метод	5.0	Закрепление отсутствует
1217	-	-	435434.22	2144669.85	Картометрический метод	5.0	Закрепление отсутствует
1218	-	-	435443.86	2144694.12	Картометрический метод	5.0	Закрепление отсутствует
1219	-	-	435451.21	2144716.72	Картометрический метод	5.0	Закрепление отсутствует
1220	-	-	435453.75	2144725.02	Картометрический метод	5.0	Закрепление отсутствует
1221	-	-	435459.04	2144742.24	Картометрический метод	5.0	Закрепление отсутствует
1222	-	-	435464.67	2144766.74	Картометрический метод	5.0	Закрепление отсутствует

2. Сведения о характерных точках границ объекта							
Обозначение характерных точек границ	Существующие координаты, м		Измененные (уточненные) координаты, м		Метод определения координат характерной точки	Средняя квадратическая погрешность положения характерной точки (Mt), м	Описание обозначения точки на местности (при наличии)
	X	Y	X	Y			
1	2	3	4	5	6	7	8
1223	-	-	435467.44	2144782.91	Картометрический метод	5.0	Закрепление отсутствует
1224	-	-	435469.29	2144793.73	Картометрический метод	5.0	Закрепление отсутствует
1225	-	-	435469.57	2144795.42	Картометрический метод	5.0	Закрепление отсутствует
1226	-	-	435473.40	2144830.30	Картометрический метод	5.0	Закрепление отсутствует
1227	-	-	435474.45	2144859.85	Картометрический метод	5.0	Закрепление отсутствует
1228	-	-	435474.31	2144874.31	Картометрический метод	5.0	Закрепление отсутствует
1229	-	-	435539.89	2144857.63	Картометрический метод	5.0	Закрепление отсутствует
1230	-	-	435588.30	2144841.52	Картометрический метод	5.0	Закрепление отсутствует
1231	-	-	435615.44	2144830.05	Картометрический метод	5.0	Закрепление отсутствует
1232	-	-	435627.65	2144824.09	Картометрический метод	5.0	Закрепление отсутствует
1233	-	-	435634.34	2144820.82	Картометрический метод	5.0	Закрепление отсутствует
1234	-	-	435651.74	2144811.18	Картометрический метод	5.0	Закрепление отсутствует
1235	-	-	435655.51	2144808.98	Картометрический метод	5.0	Закрепление отсутствует
1236	-	-	435659.11	2144806.87	Картометрический метод	5.0	Закрепление отсутствует
1237	-	-	435662.87	2144804.68	Картометрический метод	5.0	Закрепление отсутствует
1238	-	-	435664.26	2144803.86	Картометрический метод	5.0	Закрепление отсутствует
1239	-	-	435665.59	2144803.08	Картометрический метод	5.0	Закрепление отсутствует
1240	-	-	435666.90	2144802.29	Картометрический метод	5.0	Закрепление отсутствует
1241	-	-	435668.22	2144801.49	Картометрический метод	5.0	Закрепление отсутствует
1242	-	-	435669.52	2144800.70	Картометрический метод	5.0	Закрепление отсутствует
1243	-	-	435670.84	2144799.89	Картометрический метод	5.0	Закрепление отсутствует
1244	-	-	435672.15	2144799.08	Картометрический метод	5.0	Закрепление отсутствует
1245	-	-	435673.45	2144798.27	Картометрический метод	5.0	Закрепление отсутствует
1246	-	-	435674.74	2144797.45	Картометрический метод	5.0	Закрепление отсутствует
1247	-	-	435676.04	2144796.63	Картометрический метод	5.0	Закрепление отсутствует

2. Сведения о характерных точках границ объекта							
Обозначение характерных точек границ	Существующие координаты, м		Измененные (уточненные) координаты, м		Метод определения координат характерной точки	Средняя квадратическая погрешность положения характерной точки (Mt), м	Описание обозначения точки на местности (при наличии)
	X	Y	X	Y			
1	2	3	4	5	6	7	8
1248	-	-	435677.34	2144795.79	Картометрический метод	5.0	Закрепление отсутствует
1249	-	-	435678.63	2144794.96	Картометрический метод	5.0	Закрепление отсутствует
1250	-	-	435679.91	2144794.12	Картометрический метод	5.0	Закрепление отсутствует
1251	-	-	435681.19	2144793.27	Картометрический метод	5.0	Закрепление отсутствует
1252	-	-	435682.47	2144792.42	Картометрический метод	5.0	Закрепление отсутствует
1253	-	-	435683.74	2144791.56	Картометрический метод	5.0	Закрепление отсутствует
1254	-	-	435685.01	2144790.70	Картометрический метод	5.0	Закрепление отсутствует
1255	-	-	435686.29	2144789.83	Картометрический метод	5.0	Закрепление отсутствует
1256	-	-	435687.55	2144788.96	Картометрический метод	5.0	Закрепление отсутствует
1257	-	-	435688.81	2144788.08	Картометрический метод	5.0	Закрепление отсутствует
1258	-	-	435690.07	2144787.21	Картометрический метод	5.0	Закрепление отсутствует
1259	-	-	435691.33	2144786.32	Картометрический метод	5.0	Закрепление отсутствует
1260	-	-	435692.57	2144785.43	Картометрический метод	5.0	Закрепление отсутствует
1261	-	-	435694.07	2144784.35	Картометрический метод	5.0	Закрепление отсутствует
1262	-	-	435732.82	2144756.59	Картометрический метод	5.0	Закрепление отсутствует
1263	-	-	435888.50	2144612.26	Картометрический метод	5.0	Закрепление отсутствует
1264	-	-	436023.21	2144487.37	Картометрический метод	5.0	Закрепление отсутствует
1265	-	-	436057.18	2144455.87	Картометрический метод	5.0	Закрепление отсутствует
1266	-	-	436098.51	2144404.40	Картометрический метод	5.0	Закрепление отсутствует
1267	-	-	436261.14	2144201.83	Картометрический метод	5.0	Закрепление отсутствует
1268	-	-	436061.43	2144085.52	Картометрический метод	5.0	Закрепление отсутствует
1269	-	-	436022.24	2144062.95	Картометрический метод	5.0	Закрепление отсутствует
1270	-	-	436008.22	2144054.87	Картометрический метод	5.0	Закрепление отсутствует
1271	-	-	435969.00	2144032.28	Картометрический метод	5.0	Закрепление отсутствует
1272	-	-	435939.18	2144014.66	Картометрический метод	5.0	Закрепление отсутствует

2. Сведения о характерных точках границ объекта							
Обозначение характерных точек границ	Существующие координаты, м		Измененные (уточненные) координаты, м		Метод определения координат характерной точки	Средняя квадратическая погрешность положения характерной точки (Mt), м	Описание обозначения точки на местности (при наличии)
	X	Y	X	Y			
1	2	3	4	5	6	7	8
1273	-	-	435936.01	2144012.79	Картометрический метод	5.0	Закрепление отсутствует
1274	-	-	435929.89	2144009.17	Картометрический метод	5.0	Закрепление отсутствует
1275	-	-	435929.62	2144009.26	Картометрический метод	5.0	Закрепление отсутствует
1276	-	-	435909.20	2143994.02	Картометрический метод	5.0	Закрепление отсутствует
1277	-	-	435868.03	2143967.47	Картометрический метод	5.0	Закрепление отсутствует
1278	-	-	435867.55	2143932.39	Картометрический метод	5.0	Закрепление отсутствует
1279	-	-	435949.27	2143942.86	Картометрический метод	5.0	Закрепление отсутствует
1280	-	-	436033.91	2143958.33	Картометрический метод	5.0	Закрепление отсутствует
1281	-	-	436065.78	2143968.45	Картометрический метод	5.0	Закрепление отсутствует
1282	-	-	436090.77	2143979.23	Картометрический метод	5.0	Закрепление отсутствует
1283	-	-	436107.83	2143989.82	Картометрический метод	5.0	Закрепление отсутствует
1284	-	-	436125.48	2144003.63	Картометрический метод	5.0	Закрепление отсутствует
1285	-	-	436179.81	2144043.98	Картометрический метод	5.0	Закрепление отсутствует
1286	-	-	436310.16	2144140.78	Картометрический метод	5.0	Закрепление отсутствует
1287	-	-	436333.85	2144158.38	Картометрический метод	5.0	Закрепление отсутствует
1288	-	-	436345.48	2144166.60	Картометрический метод	5.0	Закрепление отсутствует
1289	-	-	436352.63	2144156.50	Картометрический метод	5.0	Закрепление отсутствует
1290	-	-	436352.50	2144156.70	Картометрический метод	5.0	Закрепление отсутствует
1291	-	-	436492.06	2144237.49	Картометрический метод	5.0	Закрепление отсутствует
1292	-	-	436503.36	2144221.10	Картометрический метод	5.0	Закрепление отсутствует
1293	-	-	436519.14	2144201.09	Картометрический метод	5.0	Закрепление отсутствует
1294	-	-	436538.33	2144176.71	Картометрический метод	5.0	Закрепление отсутствует
1295	-	-	436566.79	2144144.04	Картометрический метод	5.0	Закрепление отсутствует
1296	-	-	436518.13	2144116.26	Картометрический метод	5.0	Закрепление отсутствует
1297	-	-	436523.37	2144110.92	Картометрический метод	5.0	Закрепление отсутствует

2. Сведения о характерных точках границ объекта							
Обозначение характерных точек границ	Существующие координаты, м		Измененные (уточненные) координаты, м		Метод определения координат характерной точки	Средняя квадратическая погрешность положения характерной точки (Mt), м	Описание обозначения точки на местности (при наличии)
	X	Y	X	Y			
1	2	3	4	5	6	7	8
1298	-	-	436466.18	2144070.09	Картометрический метод	5.0	Закрепление отсутствует
1299	-	-	436389.39	2144030.32	Картометрический метод	5.0	Закрепление отсутствует
1300	-	-	436296.19	2143973.32	Картометрический метод	5.0	Закрепление отсутствует
1301	-	-	436250.99	2143941.49	Картометрический метод	5.0	Закрепление отсутствует
1302	-	-	436098.76	2143834.26	Картометрический метод	5.0	Закрепление отсутствует
1303	-	-	436095.80	2143832.68	Картометрический метод	5.0	Закрепление отсутствует
1304	-	-	436081.42	2143825.41	Картометрический метод	5.0	Закрепление отсутствует
1305	-	-	436058.30	2143813.73	Картометрический метод	5.0	Закрепление отсутствует
1306	-	-	436013.46	2143788.95	Картометрический метод	5.0	Закрепление отсутствует
1307	-	-	435968.32	2143759.74	Картометрический метод	5.0	Закрепление отсутствует
1308	-	-	435868.84	2143737.09	Картометрический метод	5.0	Закрепление отсутствует
1309	-	-	435782.20	2143680.19	Картометрический метод	5.0	Закрепление отсутствует
1310	-	-	435709.79	2143632.63	Картометрический метод	5.0	Закрепление отсутствует
1311	-	-	435684.62	2143606.92	Картометрический метод	5.0	Закрепление отсутствует
1312	-	-	435638.75	2143563.53	Картометрический метод	5.0	Закрепление отсутствует
1313	-	-	435637.66	2143566.81	Картометрический метод	5.0	Закрепление отсутствует
1314	-	-	435636.95	2143570.20	Картометрический метод	5.0	Закрепление отсутствует
1315	-	-	435636.64	2143573.65	Картометрический метод	5.0	Закрепление отсутствует
1316	-	-	435636.63	2143574.17	Картометрический метод	5.0	Закрепление отсутствует
1317	-	-	435636.63	2143574.53	Картометрический метод	5.0	Закрепление отсутствует
1318	-	-	435636.55	2143605.66	Картометрический метод	5.0	Закрепление отсутствует
1319	-	-	435636.54	2143606.20	Картометрический метод	5.0	Закрепление отсутствует
1320	-	-	435636.46	2143607.88	Картометрический метод	5.0	Закрепление отсутствует
1321	-	-	435636.36	2143608.85	Картометрический метод	5.0	Закрепление отсутствует
1322	-	-	435635.68	2143614.45	Картометрический метод	5.0	Закрепление отсутствует

2. Сведения о характерных точках границ объекта							
Обозначение характерных точек границ	Существующие координаты, м		Измененные (уточненные) координаты, м		Метод определения координат характерной точки	Средняя квадратическая погрешность положения характерной точки (Mt), м	Описание обозначения точки на местности (при наличии)
	X	Y	X	Y			
1	2	3	4	5	6	7	8
1323	-	-	435635.63	2143614.78	Картометрический метод	5.0	Закрепление отсутствует
1324	-	-	435635.34	2143616.38	Картометрический метод	5.0	Закрепление отсутствует
1325	-	-	435634.96	2143617.93	Картометрический метод	5.0	Закрепление отсутствует
1326	-	-	435634.83	2143618.36	Картометрический метод	5.0	Закрепление отсутствует
1327	-	-	435634.37	2143619.83	Картометрический метод	5.0	Закрепление отсутствует
1328	-	-	435634.09	2143620.64	Картометрический метод	5.0	Закрепление отсутствует
1329	-	-	435633.54	2143622.05	Картометрический метод	5.0	Закрепление отсутствует
1330	-	-	435632.98	2143623.23	Картометрический метод	5.0	Закрепление отсутствует
1331	-	-	435632.35	2143624.38	Картометрический метод	5.0	Закрепление отсутствует
1332	-	-	435631.65	2143625.47	Картометрический метод	5.0	Закрепление отсутствует
1333	-	-	435630.87	2143626.53	Картометрический метод	5.0	Закрепление отсутствует
1334	-	-	435630.03	2143627.53	Картометрический метод	5.0	Закрепление отсутствует
1335	-	-	435628.82	2143628.78	Картометрический метод	5.0	Закрепление отсутствует
1336	-	-	435627.91	2143629.65	Картометрический метод	5.0	Закрепление отсутствует
1337	-	-	435625.85	2143631.84	Картометрический метод	5.0	Закрепление отсутствует
1338	-	-	435624.54	2143633.38	Картометрический метод	5.0	Закрепление отсутствует
1339	-	-	435623.34	2143634.62	Картометрический метод	5.0	Закрепление отсутствует
1340	-	-	435616.24	2143641.30	Картометрический метод	5.0	Закрепление отсутствует
1341	-	-	435615.33	2143642.11	Картометрический метод	5.0	Закрепление отсутствует
1342	-	-	435614.21	2143643.01	Картометрический метод	5.0	Закрепление отсутствует
1343	-	-	435613.14	2143643.75	Картометрический метод	5.0	Закрепление отсутствует
1344	-	-	435611.86	2143644.52	Картометрический метод	5.0	Закрепление отсутствует
1345	-	-	435610.76	2143645.10	Картометрический метод	5.0	Закрепление отсутствует
1346	-	-	435607.56	2143647.07	Картометрический метод	5.0	Закрепление отсутствует
1347	-	-	435604.63	2143649.42	Картометрический метод	5.0	Закрепление отсутствует

2. Сведения о характерных точках границ объекта							
Обозначение характерных точек границ	Существующие координаты, м		Измененные (уточненные) координаты, м		Метод определения координат характерной точки	Средняя квадратическая погрешность положения характерной точки (Mt), м	Описание обозначения точки на местности (при наличии)
	X	Y	X	Y			
1	2	3	4	5	6	7	8
1348	-	-	435602.02	2143652.11	Картометрический метод	5.0	Закрепление отсутствует
1349	-	-	435600.81	2143653.53	Картометрический метод	5.0	Закрепление отсутствует
1350	-	-	435599.85	2143654.53	Картометрический метод	5.0	Закрепление отсутствует
1351	-	-	435598.88	2143655.41	Картометрический метод	5.0	Закрепление отсутствует
1352	-	-	435597.70	2143656.35	Картометрический метод	5.0	Закрепление отсутствует
1353	-	-	435597.02	2143656.84	Картометрический метод	5.0	Закрепление отсутствует
1354	-	-	435594.03	2143658.89	Картометрический метод	5.0	Закрепление отсутствует
1355	-	-	435593.64	2143659.15	Картометрический метод	5.0	Закрепление отсутствует
1356	-	-	435592.27	2143659.97	Картометрический метод	5.0	Закрепление отсутствует
1357	-	-	435590.70	2143660.79	Картометрический метод	5.0	Закрепление отсутствует
1358	-	-	435589.69	2143661.26	Картометрический метод	5.0	Закрепление отсутствует
1359	-	-	435588.10	2143661.95	Картометрический метод	5.0	Закрепление отсутствует
1360	-	-	435586.86	2143662.40	Картометрический метод	5.0	Закрепление отсутствует
1361	-	-	435585.48	2143662.80	Картометрический метод	5.0	Закрепление отсутствует
1362	-	-	435583.90	2143663.15	Картометрический метод	5.0	Закрепление отсутствует
1363	-	-	435580.35	2143664.19	Картометрический метод	5.0	Закрепление отсутствует
1364	-	-	435576.95	2143665.66	Картометрический метод	5.0	Закрепление отсутствует
1365	-	-	435573.75	2143667.53	Картометрический метод	5.0	Закрепление отсутствует
1366	-	-	435570.82	2143669.79	Картометрический метод	5.0	Закрепление отсутствует
1367	-	-	435566.25	2143673.77	Картометрический метод	5.0	Закрепление отсутствует
1368	-	-	435564.84	2143674.89	Картометрический метод	5.0	Закрепление отсутствует
1369	-	-	435563.71	2143675.68	Картометрический метод	5.0	Закрепление отсутствует
1370	-	-	435560.74	2143677.66	Картометрический метод	5.0	Закрепление отсутствует
1371	-	-	435559.29	2143678.53	Картометрический метод	5.0	Закрепление отсутствует
1372	-	-	435558.13	2143679.13	Картометрический метод	5.0	Закрепление отсутствует

2. Сведения о характерных точках границ объекта							
Обозначение характерных точек границ	Существующие координаты, м		Измененные (уточненные) координаты, м		Метод определения координат характерной точки	Средняя квадратическая погрешность положения характерной точки (Mt), м	Описание обозначения точки на местности (при наличии)
	X	Y	X	Y			
1	2	3	4	5	6	7	8
1373	-	-	435556.92	2143679.66	Картометрический метод	5.0	Закрепление отсутствует
1374	-	-	435555.27	2143680.25	Картометрический метод	5.0	Закрепление отсутствует
1375	-	-	435542.62	2143684.36	Картометрический метод	5.0	Закрепление отсутствует
1376	-	-	435540.91	2143684.85	Картометрический метод	5.0	Закрепление отсутствует
1377	-	-	435539.64	2143685.13	Картометрический метод	5.0	Закрепление отсутствует
1378	-	-	435538.34	2143685.32	Картометрический метод	5.0	Закрепление отсутствует
1379	-	-	435537.04	2143685.43	Картометрический метод	5.0	Закрепление отсутствует
1380	-	-	435535.33	2143685.46	Картометрический метод	5.0	Закрепление отсутствует
1381	-	-	435530.19	2143685.33	Картометрический метод	5.0	Закрепление отсутствует
1382	-	-	435529.19	2143680.45	Картометрический метод	5.0	Закрепление отсутствует
1383	-	-	435523.64	2143677.14	Картометрический метод	5.0	Закрепление отсутствует
1384	-	-	435522.64	2143676.55	Картометрический метод	5.0	Закрепление отсутствует
1385	-	-	435515.58	2143674.23	Картометрический метод	5.0	Закрепление отсутствует
1386	-	-	435502.47	2143672.30	Картометрический метод	5.0	Закрепление отсутствует
1387	-	-	435488.49	2143671.15	Картометрический метод	5.0	Закрепление отсутствует
1388	-	-	435481.66	2143670.58	Картометрический метод	5.0	Закрепление отсутствует
1389	-	-	435481.20	2143671.53	Картометрический метод	5.0	Закрепление отсутствует
1390	-	-	435480.74	2143672.46	Картометрический метод	5.0	Закрепление отсутствует
1391	-	-	435479.10	2143675.77	Картометрический метод	5.0	Закрепление отсутствует
1392	-	-	435468.10	2143669.68	Картометрический метод	5.0	Закрепление отсутствует
1393	-	-	435464.55	2143671.29	Картометрический метод	5.0	Закрепление отсутствует
1394	-	-	435455.71	2143666.10	Картометрический метод	5.0	Закрепление отсутствует
1395	-	-	435436.90	2143674.72	Картометрический метод	5.0	Закрепление отсутствует
1396	-	-	435431.62	2143675.87	Картометрический метод	5.0	Закрепление отсутствует
1397	-	-	435417.02	2143689.00	Картометрический метод	5.0	Закрепление отсутствует

2. Сведения о характерных точках границ объекта							
Обозначение характерных точек границ	Существующие координаты, м		Измененные (уточненные) координаты, м		Метод определения координат характерной точки	Средняя квадратическая погрешность положения характерной точки (Mt), м	Описание обозначения точки на местности (при наличии)
	X	Y	X	Y			
1	2	3	4	5	6	7	8
1398	-	-	435413.84	2143684.17	Картометрический метод	5.0	Закрепление отсутствует
1399	-	-	435406.67	2143675.35	Картометрический метод	5.0	Закрепление отсутствует
1400	-	-	435398.65	2143671.62	Картометрический метод	5.0	Закрепление отсутствует
1401	-	-	435387.85	2143666.98	Картометрический метод	5.0	Закрепление отсутствует
1402	-	-	435373.27	2143665.21	Картометрический метод	5.0	Закрепление отсутствует
1403	-	-	435359.42	2143673.78	Картометрический метод	5.0	Закрепление отсутствует
1404	-	-	435352.39	2143679.03	Картометрический метод	5.0	Закрепление отсутствует
1405	-	-	435355.30	2143682.94	Картометрический метод	5.0	Закрепление отсутствует
1406	-	-	435358.32	2143686.99	Картометрический метод	5.0	Закрепление отсутствует
1407	-	-	435317.19	2143700.29	Картометрический метод	5.0	Закрепление отсутствует
1408	-	-	435325.30	2143694.35	Картометрический метод	5.0	Закрепление отсутствует
1409	-	-	435327.31	2143692.88	Картометрический метод	5.0	Закрепление отсутствует
1410	-	-	435326.82	2143690.59	Картометрический метод	5.0	Закрепление отсутствует
1411	-	-	435314.17	2143691.61	Картометрический метод	5.0	Закрепление отсутствует
1412	-	-	435306.13	2143690.98	Картометрический метод	5.0	Закрепление отсутствует
1413	-	-	435296.53	2143699.77	Картометрический метод	5.0	Закрепление отсутствует
1414	-	-	435293.19	2143702.13	Картометрический метод	5.0	Закрепление отсутствует
1415	-	-	435288.47	2143705.46	Картометрический метод	5.0	Закрепление отсутствует
1416	-	-	435282.17	2143707.16	Картометрический метод	5.0	Закрепление отсутствует
1417	-	-	435276.40	2143708.71	Картометрический метод	5.0	Закрепление отсутствует
1418	-	-	435272.38	2143711.35	Картометрический метод	5.0	Закрепление отсутствует
1419	-	-	435266.78	2143715.03	Картометрический метод	5.0	Закрепление отсутствует
1420	-	-	435272.94	2143724.77	Картометрический метод	5.0	Закрепление отсутствует
1421	-	-	435273.52	2143725.70	Картометрический метод	5.0	Закрепление отсутствует
1422	-	-	435273.27	2143727.03	Картометрический метод	5.0	Закрепление отсутствует

2. Сведения о характерных точках границ объекта							
Обозначение характерных точек границ	Существующие координаты, м		Измененные (уточненные) координаты, м		Метод определения координат характерной точки	Средняя квадратическая погрешность положения характерной точки (Mt), м	Описание обозначения точки на местности (при наличии)
	X	Y	X	Y			
1	2	3	4	5	6	7	8
1423	-	-	435272.98	2143728.56	Картометрический метод	5.0	Закрепление отсутствует
1424	-	-	435271.96	2143730.33	Картометрический метод	5.0	Закрепление отсутствует
1425	-	-	435267.99	2143737.24	Картометрический метод	5.0	Закрепление отсутствует
1426	-	-	435270.36	2143739.42	Картометрический метод	5.0	Закрепление отсутствует
1427	-	-	435265.35	2143744.02	Картометрический метод	5.0	Закрепление отсутствует
1428	-	-	435262.83	2143748.68	Картометрический метод	5.0	Закрепление отсутствует
1429	-	-	435262.55	2143751.45	Картометрический метод	5.0	Закрепление отсутствует
1430	-	-	435274.84	2143781.49	Картометрический метод	5.0	Закрепление отсутствует
1431	-	-	435276.24	2143801.73	Картометрический метод	5.0	Закрепление отсутствует
1432	-	-	435277.53	2143812.12	Картометрический метод	5.0	Закрепление отсутствует
1433	-	-	435290.91	2143824.25	Картометрический метод	5.0	Закрепление отсутствует
1434	-	-	435302.61	2143834.81	Картометрический метод	5.0	Закрепление отсутствует
1435	-	-	435342.15	2143867.80	Картометрический метод	5.0	Закрепление отсутствует
1436	-	-	435377.36	2143889.02	Картометрический метод	5.0	Закрепление отсутствует
1437	-	-	435383.23	2143905.72	Картометрический метод	5.0	Закрепление отсутствует
1438	-	-	435383.18	2143906.05	Картометрический метод	5.0	Закрепление отсутствует
1439	-	-	435382.17	2143913.98	Картометрический метод	5.0	Закрепление отсутствует
1440	-	-	435382.48	2143917.30	Картометрический метод	5.0	Закрепление отсутствует
1441	-	-	435383.10	2143917.10	Картометрический метод	5.0	Закрепление отсутствует
1442	-	-	435390.49	2143938.16	Картометрический метод	5.0	Закрепление отсутствует
1443	-	-	435380.37	2143941.75	Картометрический метод	5.0	Закрепление отсутствует
1444	-	-	435378.85	2143942.29	Картометрический метод	5.0	Закрепление отсутствует
1445	-	-	435309.30	2143966.96	Картометрический метод	5.0	Закрепление отсутствует
1446	-	-	435297.55	2143942.26	Картометрический метод	5.0	Закрепление отсутствует
1447	-	-	435321.67	2143956.03	Картометрический метод	5.0	Закрепление отсутствует

2. Сведения о характерных точках границ объекта							
Обозначение характерных точек границ	Существующие координаты, м		Измененные (уточненные) координаты, м		Метод определения координат характерной точки	Средняя квадратическая погрешность положения характерной точки (Mt), м	Описание обозначения точки на местности (при наличии)
	X	Y	X	Y			
1	2	3	4	5	6	7	8
1448	-	-	435328.26	2143946.55	Картометрический метод	5.0	Закрепление отсутствует
1449	-	-	435288.16	2143922.51	Картометрический метод	5.0	Закрепление отсутствует
1450	-	-	435239.50	2143820.19	Картометрический метод	5.0	Закрепление отсутствует
1451	-	-	435223.48	2143786.50	Картометрический метод	5.0	Закрепление отсутствует
1452	-	-	435243.61	2143776.96	Картометрический метод	5.0	Закрепление отсутствует
1453	-	-	435246.69	2143773.39	Картометрический метод	5.0	Закрепление отсутствует
1454	-	-	435248.22	2143768.93	Картометрический метод	5.0	Закрепление отсутствует
1455	-	-	435248.65	2143767.66	Картометрический метод	5.0	Закрепление отсутствует
1456	-	-	435250.21	2143760.74	Картометрический метод	5.0	Закрепление отсутствует
1457	-	-	435258.96	2143721.99	Картометрический метод	5.0	Закрепление отсутствует
1458	-	-	435258.00	2143714.79	Картометрический метод	5.0	Закрепление отсутствует
1459	-	-	435264.20	2143704.29	Картометрический метод	5.0	Закрепление отсутствует
1460	-	-	435268.91	2143696.40	Картометрический метод	5.0	Закрепление отсутствует
1461	-	-	435275.35	2143696.91	Картометрический метод	5.0	Закрепление отсутствует
1462	-	-	435279.99	2143693.81	Картометрический метод	5.0	Закрепление отсутствует
1463	-	-	435303.59	2143682.59	Картометрический метод	5.0	Закрепление отсутствует
1464	-	-	435310.23	2143680.69	Картометрический метод	5.0	Закрепление отсутствует
1465	-	-	435312.32	2143679.79	Картометрический метод	5.0	Закрепление отсутствует
1466	-	-	435316.15	2143676.61	Картометрический метод	5.0	Закрепление отсутствует
1467	-	-	435318.49	2143680.07	Картометрический метод	5.0	Закрепление отсутствует
1468	-	-	435326.20	2143678.50	Картометрический метод	5.0	Закрепление отсутствует
1469	-	-	435327.67	2143677.50	Картометрический метод	5.0	Закрепление отсутствует
1470	-	-	435335.24	2143668.01	Картометрический метод	5.0	Закрепление отсутствует
1471	-	-	435331.71	2143663.73	Картометрический метод	5.0	Закрепление отсутствует
1472	-	-	435337.08	2143659.46	Картометрический метод	5.0	Закрепление отсутствует

2. Сведения о характерных точках границ объекта							
Обозначение характерных точек границ	Существующие координаты, м		Измененные (уточненные) координаты, м		Метод определения координат характерной точки	Средняя квадратическая погрешность положения характерной точки (Mt), м	Описание обозначения точки на местности (при наличии)
	X	Y	X	Y			
1	2	3	4	5	6	7	8
1473	-	-	435347.65	2143672.80	Картометрический метод	5.0	Закрепление отсутствует
1474	-	-	435352.94	2143669.50	Картометрический метод	5.0	Закрепление отсутствует
1475	-	-	435370.65	2143658.42	Картометрический метод	5.0	Закрепление отсутствует
1476	-	-	435374.27	2143654.17	Картометрический метод	5.0	Закрепление отсутствует
1477	-	-	435385.49	2143657.71	Картометрический метод	5.0	Закрепление отсутствует
1478	-	-	435404.32	2143657.97	Картометрический метод	5.0	Закрепление отсутствует
1479	-	-	435420.61	2143658.25	Картометрический метод	5.0	Закрепление отсутствует
1480	-	-	435429.62	2143659.21	Картометрический метод	5.0	Закрепление отсутствует
1481	-	-	435450.87	2143650.30	Картометрический метод	5.0	Закрепление отсутствует
1482	-	-	435470.03	2143648.49	Картометрический метод	5.0	Закрепление отсутствует
1483	-	-	435480.37	2143648.96	Картометрический метод	5.0	Закрепление отсутствует
1484	-	-	435486.47	2143648.76	Картометрический метод	5.0	Закрепление отсутствует
1485	-	-	435491.72	2143637.80	Картометрический метод	5.0	Закрепление отсутствует
1486	-	-	435494.82	2143641.62	Картометрический метод	5.0	Закрепление отсутствует
1487	-	-	435506.47	2143642.81	Картометрический метод	5.0	Закрепление отсутствует
1488	-	-	435507.28	2143642.91	Картометрический метод	5.0	Закрепление отсутствует
1489	-	-	435521.53	2143644.71	Картометрический метод	5.0	Закрепление отсутствует
1490	-	-	435526.21	2143644.93	Картометрический метод	5.0	Закрепление отсутствует
1491	-	-	435530.86	2143644.42	Картометрический метод	5.0	Закрепление отсутствует
1492	-	-	435535.38	2143643.20	Картометрический метод	5.0	Закрепление отсутствует
1493	-	-	435539.65	2143641.29	Картометрический метод	5.0	Закрепление отсутствует
1494	-	-	435543.57	2143638.73	Картометрический метод	5.0	Закрепление отсутствует
1495	-	-	435547.05	2143635.60	Картометрический метод	5.0	Закрепление отсутствует
1496	-	-	435547.20	2143635.44	Картометрический метод	5.0	Закрепление отсутствует
1497	-	-	435548.40	2143634.19	Картометрический метод	5.0	Закрепление отсутствует

2. Сведения о характерных точках границ объекта							
Обозначение характерных точек границ	Существующие координаты, м		Измененные (уточненные) координаты, м		Метод определения координат характерной точки	Средняя квадратическая погрешность положения характерной точки (Mt), м	Описание обозначения точки на местности (при наличии)
	X	Y	X	Y			
1	2	3	4	5	6	7	8
1498	-	-	435548.98	2143633.60	Картометрический метод	5.0	Закрепление отсутствует
1499	-	-	435550.10	2143632.58	Картометрический метод	5.0	Закрепление отсутствует
1500	-	-	435551.12	2143631.77	Картометрический метод	5.0	Закрепление отсутствует
1501	-	-	435552.19	2143631.02	Картометрический метод	5.0	Закрепление отсутствует
1502	-	-	435553.32	2143630.35	Картометрический метод	5.0	Закрепление отсутствует
1503	-	-	435554.76	2143629.60	Картометрический метод	5.0	Закрепление отсутствует
1504	-	-	435555.07	2143629.46	Картометрический метод	5.0	Закрепление отсутствует
1505	-	-	435560.11	2143627.21	Картометрический метод	5.0	Закрепление отсутствует
1506	-	-	435561.00	2143626.84	Картометрический метод	5.0	Закрепление отсутствует
1507	-	-	435562.39	2143626.33	Картометрический метод	5.0	Закрепление отсутствует
1508	-	-	435563.80	2143625.93	Картометрический метод	5.0	Закрепление отсутствует
1509	-	-	435565.15	2143625.62	Картометрический метод	5.0	Закрепление отсутствует
1510	-	-	435569.10	2143624.42	Картометрический метод	5.0	Закрепление отсутствует
1511	-	-	435572.85	2143622.70	Картометрический метод	5.0	Закрепление отсутствует
1512	-	-	435576.33	2143620.47	Картометрический метод	5.0	Закрепление отсутствует
1513	-	-	435579.64	2143617.65	Картометрический метод	5.0	Закрепление отсутствует
1514	-	-	435579.81	2143617.48	Картометрический метод	5.0	Закрепление отсутствует
1515	-	-	435581.04	2143616.36	Картометрический метод	5.0	Закрепление отсутствует
1516	-	-	435582.37	2143615.30	Картометрический метод	5.0	Закрепление отсутствует
1517	-	-	435584.21	2143613.96	Картометрический метод	5.0	Закрепление отсутствует
1518	-	-	435587.78	2143610.91	Картометрический метод	5.0	Закрепление отсутствует
1519	-	-	435590.83	2143607.35	Картометрический метод	5.0	Закрепление отсутствует
1520	-	-	435593.29	2143603.35	Картометрический метод	5.0	Закрепление отсутствует
1521	-	-	435595.10	2143599.01	Картометрический метод	5.0	Закрепление отсутствует
1522	-	-	435596.20	2143594.44	Картометрический метод	5.0	Закрепление отсутствует

2. Сведения о характерных точках границ объекта							
Обозначение характерных точек границ	Существующие координаты, м		Измененные (уточненные) координаты, м		Метод определения координат характерной точки	Средняя квадратическая погрешность положения характерной точки (Mt), м	Описание обозначения точки на местности (при наличии)
	X	Y	X	Y			
1	2	3	4	5	6	7	8
1523	-	-	435596.58	2143589.76	Картометрический метод	5.0	Закрепление отсутствует
1524	-	-	435596.66	2143560.50	Картометрический метод	5.0	Закрепление отсутствует
1525	-	-	435596.43	2143556.74	Картометрический метод	5.0	Закрепление отсутствует
1526	-	-	435595.74	2143553.04	Картометрический метод	5.0	Закрепление отсутствует
1527	-	-	435595.36	2143551.34	Картометрический метод	5.0	Закрепление отсутствует
1528	-	-	435595.17	2143550.05	Картометрический метод	5.0	Закрепление отсутствует
1529	-	-	435595.04	2143548.45	Картометрический метод	5.0	Закрепление отсутствует
1530	-	-	435595.02	2143548.04	Картометрический метод	5.0	Закрепление отсутствует
1531	-	-	435595.00	2143547.02	Картометрический метод	5.0	Закрепление отсутствует
1532	-	-	435595.08	2143543.83	Картометрический метод	5.0	Закрепление отсутствует
1533	-	-	435595.20	2143542.83	Картометрический метод	5.0	Закрепление отсутствует
1534	-	-	435595.43	2143541.54	Картометрический метод	5.0	Закрепление отсутствует
1535	-	-	435595.75	2143540.27	Картометрический метод	5.0	Закрепление отсутствует
1536	-	-	435596.14	2143539.03	Картометрический метод	5.0	Закрепление отсутствует
1537	-	-	435596.70	2143537.61	Картометрический метод	5.0	Закрепление отсутствует
1538	-	-	435597.04	2143536.86	Картометрический метод	5.0	Закрепление отсутствует
1539	-	-	435597.69	2143535.51	Картометрический метод	5.0	Закрепление отсутствует
1540	-	-	435597.90	2143535.07	Картометрический метод	5.0	Закрепление отсутствует
1541	-	-	435598.67	2143533.68	Картометрический метод	5.0	Закрепление отсутствует
1542	-	-	435599.38	2143532.58	Картометрический метод	5.0	Закрепление отсутствует
1543	-	-	435600.16	2143531.53	Картометрический метод	5.0	Закрепление отсутствует
1544	-	-	435601.00	2143530.53	Картометрический метод	5.0	Закрепление отсутствует
1545	-	-	435602.16	2143529.33	Картометрический метод	5.0	Закрепление отсутствует
1546	-	-	435602.37	2143529.12	Картометрический метод	5.0	Закрепление отсутствует
1547	-	-	435469.83	2143403.76	Картометрический метод	5.0	Закрепление отсутствует

2. Сведения о характерных точках границ объекта							
Обозначение характерных точек границ	Существующие координаты, м		Измененные (уточненные) координаты, м		Метод определения координат характерной точки	Средняя квадратическая погрешность положения характерной точки (Mt), м	Описание обозначения точки на местности (при наличии)
	X	Y	X	Y			
1	2	3	4	5	6	7	8
1548	-	-	435379.65	2143197.61	Картометрический метод	5.0	Закрепление отсутствует
1549	-	-	435364.97	2143164.05	Картометрический метод	5.0	Закрепление отсутствует
1550	-	-	435358.68	2143149.67	Картометрический метод	5.0	Закрепление отсутствует
1551	-	-	435347.31	2143123.69	Картометрический метод	5.0	Закрепление отсутствует
1552	-	-	435336.53	2143099.05	Картометрический метод	5.0	Закрепление отсутствует
1553	-	-	435325.32	2143073.42	Картометрический метод	5.0	Закрепление отсутствует
1554	-	-	435314.15	2143047.88	Картометрический метод	5.0	Закрепление отсутствует
1555	-	-	435304.76	2143026.42	Картометрический метод	5.0	Закрепление отсутствует
1556	-	-	435302.46	2143021.16	Картометрический метод	5.0	Закрепление отсутствует
1557	-	-	435299.85	2143015.20	Картометрический метод	5.0	Закрепление отсутствует
1558	-	-	435290.35	2142993.48	Картометрический метод	5.0	Закрепление отсутствует
1559	-	-	435287.23	2142983.47	Картометрический метод	5.0	Закрепление отсутствует
1560	-	-	435284.30	2142973.91	Картометрический метод	5.0	Закрепление отсутствует
1561	-	-	435277.74	2142952.47	Картометрический метод	5.0	Закрепление отсутствует
1562	-	-	435262.64	2142903.15	Картометрический метод	5.0	Закрепление отсутствует
1563	-	-	435238.13	2142872.59	Картометрический метод	5.0	Закрепление отсутствует
1564	-	-	435155.88	2142770.07	Картометрический метод	5.0	Закрепление отсутствует
1565	-	-	435189.83	2142695.98	Картометрический метод	5.0	Закрепление отсутствует
1566	-	-	435199.09	2142678.41	Картометрический метод	5.0	Закрепление отсутствует
1567	-	-	435220.88	2142716.51	Картометрический метод	5.0	Закрепление отсутствует
1568	-	-	435263.22	2142779.07	Картометрический метод	5.0	Закрепление отсутствует
1569	-	-	435290.66	2142817.11	Картометрический метод	5.0	Закрепление отсутствует
1570	-	-	435340.81	2142877.11	Картометрический метод	5.0	Закрепление отсутствует
1571	-	-	435364.80	2142895.79	Картометрический метод	5.0	Закрепление отсутствует
1572	-	-	435363.96	2142951.95	Картометрический метод	5.0	Закрепление отсутствует

2. Сведения о характерных точках границ объекта							
Обозначение характерных точек границ	Существующие координаты, м		Измененные (уточненные) координаты, м		Метод определения координат характерной точки	Средняя квадратическая погрешность положения характерной точки (Mt), м	Описание обозначения точки на местности (при наличии)
	X	Y	X	Y			
1	2	3	4	5	6	7	8
1573	-	-	435364.06	2142998.40	Картометрический метод	5.0	Закрепление отсутствует
1574	-	-	435374.84	2143045.00	Картометрический метод	5.0	Закрепление отсутствует
1575	-	-	435421.68	2143106.07	Картометрический метод	5.0	Закрепление отсутствует
1576	-	-	435428.62	2143136.44	Картометрический метод	5.0	Закрепление отсутствует
1577	-	-	435444.30	2143187.20	Картометрический метод	5.0	Закрепление отсутствует
1578	-	-	435469.09	2143236.93	Картометрический метод	5.0	Закрепление отсутствует
1579	-	-	435517.91	2143302.89	Картометрический метод	5.0	Закрепление отсутствует
1580	-	-	435551.37	2143345.41	Картометрический метод	5.0	Закрепление отсутствует
1581	-	-	435579.44	2143372.94	Картометрический метод	5.0	Закрепление отсутствует
1582	-	-	435606.78	2143384.11	Картометрический метод	5.0	Закрепление отсутствует
1583	-	-	435625.55	2143412.18	Картометрический метод	5.0	Закрепление отсутствует
1584	-	-	435678.95	2143464.45	Картометрический метод	5.0	Закрепление отсутствует
1585	-	-	435708.16	2143482.09	Картометрический метод	5.0	Закрепление отсутствует
1586	-	-	435742.21	2143519.16	Картометрический метод	5.0	Закрепление отсутствует
1587	-	-	435751.52	2143534.75	Картометрический метод	5.0	Закрепление отсутствует
1588	-	-	435867.21	2143618.92	Картометрический метод	5.0	Закрепление отсутствует
1589	-	-	435916.02	2143645.29	Картометрический метод	5.0	Закрепление отсутствует
1590	-	-	435956.41	2143657.31	Картометрический метод	5.0	Закрепление отсутствует
1591	-	-	435976.88	2143658.34	Картометрический метод	5.0	Закрепление отсутствует
1592	-	-	436007.74	2143655.61	Картометрический метод	5.0	Закрепление отсутствует
1593	-	-	436065.13	2143703.88	Картометрический метод	5.0	Закрепление отсутствует
1594	-	-	436084.61	2143746.39	Картометрический метод	5.0	Закрепление отсутствует
1595	-	-	436120.17	2143788.68	Картометрический метод	5.0	Закрепление отсутствует
1596	-	-	436134.74	2143802.41	Картометрический метод	5.0	Закрепление отсутствует
1597	-	-	436205.23	2143850.46	Картометрический метод	5.0	Закрепление отсутствует

2. Сведения о характерных точках границ объекта							
Обозначение характерных точек границ	Существующие координаты, м		Измененные (уточненные) координаты, м		Метод определения координат характерной точки	Средняя квадратическая погрешность положения характерной точки (Mt), м	Описание обозначения точки на местности (при наличии)
	X	Y	X	Y			
1	2	3	4	5	6	7	8
1598	-	-	436234.13	2143859.64	Картометрический метод	5.0	Закрепление отсутствует
1599	-	-	436266.34	2143900.32	Картометрический метод	5.0	Закрепление отсутствует
1600	-	-	436299.96	2143927.59	Картометрический метод	5.0	Закрепление отсутствует
1601	-	-	436397.29	2143988.51	Картометрический метод	5.0	Закрепление отсутствует
1602	-	-	436472.52	2144029.82	Картометрический метод	5.0	Закрепление отсутствует
1603	-	-	436502.52	2144049.33	Картометрический метод	5.0	Закрепление отсутствует
1604	-	-	436576.44	2144086.41	Картометрический метод	5.0	Закрепление отсутствует
1605	-	-	436670.22	2144133.97	Картометрический метод	5.0	Закрепление отсутствует
1606	-	-	436728.11	2144159.32	Картометрический метод	5.0	Закрепление отсутствует
1607	-	-	436751.60	2144170.55	Картометрический метод	5.0	Закрепление отсутствует
1608	-	-	436784.71	2144180.27	Картометрический метод	5.0	Закрепление отсутствует
1609	-	-	436901.19	2144210.33	Картометрический метод	5.0	Закрепление отсутствует
1610	-	-	436963.79	2144233.28	Картометрический метод	5.0	Закрепление отсутствует
1611	-	-	437000.55	2144247.72	Картометрический метод	5.0	Закрепление отсутствует
1612	-	-	437046.68	2144260.53	Картометрический метод	5.0	Закрепление отсутствует
1613	-	-	437075.37	2144266.64	Картометрический метод	5.0	Закрепление отсутствует
1614	-	-	437105.82	2144272.61	Картометрический метод	5.0	Закрепление отсутствует
1615	-	-	437178.39	2144284.45	Картометрический метод	5.0	Закрепление отсутствует
1616	-	-	437238.08	2144299.41	Картометрический метод	5.0	Закрепление отсутствует
1617	-	-	437319.88	2144317.47	Картометрический метод	5.0	Закрепление отсутствует
1618	-	-	437363.34	2144327.50	Картометрический метод	5.0	Закрепление отсутствует
1619	-	-	437431.04	2144342.13	Картометрический метод	5.0	Закрепление отсутствует
1620	-	-	437560.14	2144385.20	Картометрический метод	5.0	Закрепление отсутствует
1621	-	-	437602.98	2144396.58	Картометрический метод	5.0	Закрепление отсутствует
1622	-	-	437642.62	2144400.90	Картометрический метод	5.0	Закрепление отсутствует

2. Сведения о характерных точках границ объекта							
Обозначение характерных точек границ	Существующие координаты, м		Измененные (уточненные) координаты, м		Метод определения координат характерной точки	Средняя квадратическая погрешность положения характерной точки (Mt), м	Описание обозначения точки на местности (при наличии)
	X	Y	X	Y			
1	2	3	4	5	6	7	8
1623	-	-	437791.98	2144413.19	Картометрический метод	5.0	Закрепление отсутствует
1624	-	-	437791.58	2144506.93	Картометрический метод	5.0	Закрепление отсутствует
1625	-	-	437754.70	2144502.13	Картометрический метод	5.0	Закрепление отсутствует
1626	-	-	437407.59	2144457.02	Картометрический метод	5.0	Закрепление отсутствует
1627	-	-	437237.29	2144434.91	Картометрический метод	5.0	Закрепление отсутствует
1628	-	-	436930.27	2144395.06	Картометрический метод	5.0	Закрепление отсутствует
1629	-	-	436913.07	2144392.80	Картометрический метод	5.0	Закрепление отсутствует
1630	-	-	436739.88	2144370.06	Картометрический метод	5.0	Закрепление отсутствует
1631	-	-	436739.52	2144370.01	Картометрический метод	5.0	Закрепление отсутствует
1632	-	-	436726.89	2144367.96	Картометрический метод	5.0	Закрепление отсутствует
1633	-	-	436718.08	2144366.52	Картометрический метод	5.0	Закрепление отсутствует
1634	-	-	436695.43	2144362.83	Картометрический метод	5.0	Закрепление отсутствует
1635	-	-	436686.37	2144361.35	Картометрический метод	5.0	Закрепление отсутствует
1636	-	-	436676.39	2144359.72	Картометрический метод	5.0	Закрепление отсутствует
1637	-	-	436655.52	2144352.00	Картометрический метод	5.0	Закрепление отсутствует
1638	-	-	436643.59	2144345.65	Картометрический метод	5.0	Закрепление отсутствует
1639	-	-	436645.61	2144343.57	Картометрический метод	5.0	Закрепление отсутствует
1640	-	-	436654.09	2144334.30	Картометрический метод	5.0	Закрепление отсутствует
1641	-	-	436654.31	2144334.06	Картометрический метод	5.0	Закрепление отсутствует
1642	-	-	436656.42	2144331.56	Картометрический метод	5.0	Закрепление отсутствует
1643	-	-	436658.37	2144328.93	Картометрический метод	5.0	Закрепление отсутствует
1644	-	-	436660.14	2144326.17	Картометрический метод	5.0	Закрепление отсутствует
1645	-	-	436661.72	2144323.31	Картометрический метод	5.0	Закрепление отсутствует
1646	-	-	436663.11	2144320.35	Картометрический метод	5.0	Закрепление отсутствует
1647	-	-	436664.31	2144317.31	Картометрический метод	5.0	Закрепление отсутствует

2. Сведения о характерных точках границ объекта							
Обозначение характерных точек границ	Существующие координаты, м		Измененные (уточненные) координаты, м		Метод определения координат характерной точки	Средняя квадратическая погрешность положения характерной точки (Mt), м	Описание обозначения точки на местности (при наличии)
	X	Y	X	Y			
1	2	3	4	5	6	7	8
1648	-	-	436665.31	2144314.19	Картометрический метод	5.0	Закрепление отсутствует
1649	-	-	436666.10	2144311.01	Картометрический метод	5.0	Закрепление отсутствует
1650	-	-	436666.68	2144307.79	Картометрический метод	5.0	Закрепление отсутствует
1651	-	-	436667.05	2144304.54	Картометрический метод	5.0	Закрепление отсутствует
1652	-	-	436667.20	2144301.27	Картометрический метод	5.0	Закрепление отсутствует
1653	-	-	436667.14	2144298.00	Картометрический метод	5.0	Закрепление отсутствует
1654	-	-	436666.95	2144295.52	Картометрический метод	5.0	Закрепление отсутствует
1655	-	-	436663.72	2144263.45	Картометрический метод	5.0	Закрепление отсутствует
1656	-	-	436661.79	2144244.37	Картометрический метод	5.0	Закрепление отсутствует
1657	-	-	436661.71	2144243.59	Картометрический метод	5.0	Закрепление отсутствует
1658	-	-	436661.22	2144240.36	Картометрический метод	5.0	Закрепление отсутствует
1659	-	-	436660.53	2144237.16	Картометрический метод	5.0	Закрепление отсутствует
1660	-	-	436659.62	2144234.02	Картометрический метод	5.0	Закрепление отсутствует
1661	-	-	436658.52	2144230.94	Картометрический метод	5.0	Закрепление отсутствует
1662	-	-	436657.21	2144227.94	Картометрический метод	5.0	Закрепление отсутствует
1663	-	-	436655.71	2144225.03	Картометрический метод	5.0	Закрепление отсутствует
1664	-	-	436654.02	2144222.22	Картометрический метод	5.0	Закрепление отсутствует
1665	-	-	436652.15	2144219.54	Картометрический метод	5.0	Закрепление отсутствует
1666	-	-	436650.12	2144216.98	Картометрический метод	5.0	Закрепление отсутствует
1667	-	-	436648.38	2144215.05	Картометрический метод	5.0	Закрепление отсутствует
1668	-	-	436647.89	2144211.73	Картометрический метод	5.0	Закрепление отсутствует
1669	-	-	436647.19	2144208.53	Картометрический метод	5.0	Закрепление отсутствует
1670	-	-	436646.29	2144205.39	Картометрический метод	5.0	Закрепление отсутствует
1671	-	-	436645.18	2144202.31	Картометрический метод	5.0	Закрепление отсутствует
1672	-	-	436643.88	2144199.31	Картометрический метод	5.0	Закрепление отсутствует

2. Сведения о характерных точках границ объекта							
Обозначение характерных точек границ	Существующие координаты, м		Измененные (уточненные) координаты, м		Метод определения координат характерной точки	Средняя квадратическая погрешность положения характерной точки (Mt), м	Описание обозначения точки на местности (при наличии)
	X	Y	X	Y			
1	2	3	4	5	6	7	8
1673	-	-	436642.38	2144196.40	Картометрический метод	5.0	Закрепление отсутствует
1674	-	-	436640.69	2144193.59	Картометрический метод	5.0	Закрепление отсутствует
1675	-	-	436638.82	2144190.91	Картометрический метод	5.0	Закрепление отсутствует
1676	-	-	436636.78	2144188.35	Картометрический метод	5.0	Закрепление отсутствует
1677	-	-	436634.58	2144185.93	Картометрический метод	5.0	Закрепление отсутствует
1678	-	-	436632.22	2144183.65	Картометрический метод	5.0	Закрепление отсутствует
1679	-	-	436629.88	2144181.67	Картометрический метод	5.0	Закрепление отсутствует
1680	-	-	436624.62	2144177.46	Картометрический метод	5.0	Закрепление отсутствует
1681	-	-	436621.98	2144175.52	Картометрический метод	5.0	Закрепление отсутствует
1682	-	-	436619.23	2144173.75	Картометрический метод	5.0	Закрепление отсутствует
1683	-	-	436618.01	2144173.05	Картометрический метод	5.0	Закрепление отсутствует
1684	-	-	436609.51	2144168.29	Картометрический метод	5.0	Закрепление отсутствует
1685	-	-	436602.49	2144164.36	Картометрический метод	5.0	Закрепление отсутствует
1686	-	-	436600.85	2144163.49	Картометрический метод	5.0	Закрепление отсутствует
1687	-	-	436597.89	2144162.09	Картометрический метод	5.0	Закрепление отсутствует
1688	-	-	436594.84	2144160.90	Картометрический метод	5.0	Закрепление отсутствует
1689	-	-	436591.73	2144159.90	Картометрический метод	5.0	Закрепление отсутствует
1690	-	-	436588.55	2144159.11	Картометрический метод	5.0	Закрепление отсутствует
1691	-	-	436585.33	2144158.53	Картометрический метод	5.0	Закрепление отсутствует
1692	-	-	436582.08	2144158.16	Картометрический метод	5.0	Закрепление отсутствует
1693	-	-	436578.81	2144158.01	Картометрический метод	5.0	Закрепление отсутствует
1694	-	-	436575.54	2144158.07	Картометрический метод	5.0	Закрепление отсутствует
1695	-	-	436572.28	2144158.34	Картометрический метод	5.0	Закрепление отсутствует
1696	-	-	436569.04	2144158.83	Картометрический метод	5.0	Закрепление отсутствует
1697	-	-	436565.85	2144159.52	Картометрический метод	5.0	Закрепление отсутствует

2. Сведения о характерных точках границ объекта							
Обозначение характерных точек границ	Существующие координаты, м		Измененные (уточненные) координаты, м		Метод определения координат характерной точки	Средняя квадратическая погрешность положения характерной точки (Mt), м	Описание обозначения точки на местности (при наличии)
	X	Y	X	Y			
1	2	3	4	5	6	7	8
1698	-	-	436562.70	2144160.43	Картометрический метод	5.0	Закрепление отсутствует
1699	-	-	436559.62	2144161.53	Картометрический метод	5.0	Закрепление отсутствует
1700	-	-	436556.62	2144162.84	Картометрический метод	5.0	Закрепление отсутствует
1701	-	-	436553.71	2144164.34	Картометрический метод	5.0	Закрепление отсутствует
1702	-	-	436550.91	2144166.03	Картометрический метод	5.0	Закрепление отсутствует
1703	-	-	436548.22	2144167.89	Картометрический метод	5.0	Закрепление отсутствует
1704	-	-	436538.90	2144176.93	Картометрический метод	5.0	Закрепление отсутствует
1705	-	-	436530.19	2144187.91	Картометрический метод	5.0	Закрепление отсутствует
1706	-	-	436519.64	2144201.22	Картометрический метод	5.0	Закрепление отсутствует
1707	-	-	436504.67	2144220.10	Картометрический метод	5.0	Закрепление отсутствует
1708	-	-	436502.73	2144222.73	Картометрический метод	5.0	Закрепление отсутствует
1709	-	-	436501.85	2144224.09	Картометрический метод	5.0	Закрепление отсутствует
1710	-	-	436485.10	2144249.60	Картометрический метод	5.0	Закрепление отсутствует
1711	-	-	436474.54	2144267.95	Картометрический метод	5.0	Закрепление отсутствует
1712	-	-	436437.11	2144266.78	Картометрический метод	5.0	Закрепление отсутствует
1713	-	-	436420.11	2144296.38	Картометрический метод	5.0	Закрепление отсутствует
1714	-	-	436414.03	2144293.53	Картометрический метод	5.0	Закрепление отсутствует
1715	-	-	436395.72	2144280.73	Картометрический метод	5.0	Закрепление отсутствует
1716	-	-	436395.09	2144280.31	Картометрический метод	5.0	Закрепление отсутствует
1717	-	-	436389.65	2144276.51	Картометрический метод	5.0	Закрепление отсутствует
1718	-	-	436359.63	2144255.70	Картометрический метод	5.0	Закрепление отсутствует
1719	-	-	436350.99	2144249.67	Картометрический метод	5.0	Закрепление отсутствует
1720	-	-	436348.54	2144252.73	Картометрический метод	5.0	Закрепление отсутствует
1721	-	-	436339.74	2144263.68	Картометрический метод	5.0	Закрепление отсутствует
1722	-	-	436176.49	2144467.01	Картометрический метод	5.0	Закрепление отсутствует

2. Сведения о характерных точках границ объекта							
Обозначение характерных точек границ	Существующие координаты, м		Измененные (уточненные) координаты, м		Метод определения координат характерной точки	Средняя квадратическая погрешность положения характерной точки (Mt), м	Описание обозначения точки на местности (при наличии)
	X	Y	X	Y			
1	2	3	4	5	6	7	8
1723	-	-	436130.56	2144524.22	Картометрический метод	5.0	Закрепление отсутствует
1724	-	-	436091.20	2144560.71	Картометрический метод	5.0	Закрепление отсутствует
1725	-	-	436090.35	2144561.50	Картометрический метод	5.0	Закрепление отсутствует
1726	-	-	435956.49	2144685.60	Картометрический метод	5.0	Закрепление отсутствует
1727	-	-	435796.18	2144834.22	Картометрический метод	5.0	Закрепление отсутствует
1728	-	-	435801.45	2144839.91	Картометрический метод	5.0	Закрепление отсутствует
1729	-	-	435806.40	2144845.25	Картометрический метод	5.0	Закрепление отсутствует
1730	-	-	435947.80	2144997.81	Картометрический метод	5.0	Закрепление отсутствует
1731	-	-	436063.30	2145122.42	Картометрический метод	5.0	Закрепление отсутствует
1732	-	-	436073.37	2145133.25	Картометрический метод	5.0	Закрепление отсутствует
1733	-	-	436092.96	2145154.39	Картометрический метод	5.0	Закрепление отсутствует
1734	-	-	436139.98	2145205.12	Картометрический метод	5.0	Закрепление отсутствует
1735	-	-	436162.51	2145229.42	Картометрический метод	5.0	Закрепление отсутствует
1736	-	-	436179.63	2145247.92	Картометрический метод	5.0	Закрепление отсутствует
1737	-	-	436259.73	2145334.33	Картометрический метод	5.0	Закрепление отсутствует
1738	-	-	436317.69	2145396.82	Картометрический метод	5.0	Закрепление отсутствует
1739	-	-	436379.35	2145463.34	Картометрический метод	5.0	Закрепление отсутствует
1740	-	-	436385.14	2145456.06	Картометрический метод	5.0	Закрепление отсутствует
1741	-	-	436417.27	2145415.62	Картометрический метод	5.0	Закрепление отсутствует
1742	-	-	436426.97	2145403.42	Картометрический метод	5.0	Закрепление отсутствует
1743	-	-	436496.49	2145315.94	Картометрический метод	5.0	Закрепление отсутствует
1744	-	-	436497.88	2145314.11	Картометрический метод	5.0	Закрепление отсутствует
1745	-	-	436504.78	2145304.43	Картометрический метод	5.0	Закрепление отсутствует
1746	-	-	436506.61	2145301.67	Картометрический метод	5.0	Закрепление отсутствует
1747	-	-	436565.39	2145293.73	Картометрический метод	5.0	Закрепление отсутствует

2. Сведения о характерных точках границ объекта							
Обозначение характерных точек границ	Существующие координаты, м		Измененные (уточненные) координаты, м		Метод определения координат характерной точки	Средняя квадратическая погрешность положения характерной точки (Mt), м	Описание обозначения точки на местности (при наличии)
	X	Y	X	Y			
1	2	3	4	5	6	7	8
1748	-	-	436568.47	2145296.44	Картометрический метод	5.0	Закрепление отсутствует
1749	-	-	436593.57	2145285.67	Картометрический метод	5.0	Закрепление отсутствует
1750	-	-	436598.95	2145283.36	Картометрический метод	5.0	Закрепление отсутствует
1751	-	-	436641.37	2145260.11	Картометрический метод	5.0	Закрепление отсутствует
1752	-	-	436663.54	2145247.96	Картометрический метод	5.0	Закрепление отсутствует
1753	-	-	436684.62	2145236.41	Картометрический метод	5.0	Закрепление отсутствует
1754	-	-	436720.71	2145216.63	Картометрический метод	5.0	Закрепление отсутствует
1755	-	-	436727.31	2145213.02	Картометрический метод	5.0	Закрепление отсутствует
1756	-	-	436782.92	2145182.54	Картометрический метод	5.0	Закрепление отсутствует
1757	-	-	436786.04	2145180.83	Картометрический метод	5.0	Закрепление отсутствует
1758	-	-	436874.78	2145132.21	Картометрический метод	5.0	Закрепление отсутствует
1759	-	-	436880.25	2145129.21	Картометрический метод	5.0	Закрепление отсутствует
1760	-	-	436906.48	2145114.83	Картометрический метод	5.0	Закрепление отсутствует
1761	-	-	436947.86	2145072.52	Картометрический метод	5.0	Закрепление отсутствует
1762	-	-	436949.67	2145070.66	Картометрический метод	5.0	Закрепление отсутствует
1763	-	-	436954.18	2145066.05	Картометрический метод	5.0	Закрепление отсутствует
1764	-	-	436957.69	2145062.46	Картометрический метод	5.0	Закрепление отсутствует
1765	-	-	437001.94	2145017.21	Картометрический метод	5.0	Закрепление отсутствует
1766	-	-	437055.57	2144988.61	Картометрический метод	5.0	Закрепление отсутствует
1767	-	-	437063.81	2144984.22	Картометрический метод	5.0	Закрепление отсутствует
1768	-	-	437069.48	2144981.19	Картометрический метод	5.0	Закрепление отсутствует
1769	-	-	437077.21	2144970.54	Картометрический метод	5.0	Закрепление отсутствует
1770	-	-	437084.40	2144960.63	Картометрический метод	5.0	Закрепление отсутствует
1771	-	-	437096.77	2144943.60	Картометрический метод	5.0	Закрепление отсутствует
1772	-	-	437101.24	2144937.43	Картометрический метод	5.0	Закрепление отсутствует

2. Сведения о характерных точках границ объекта							
Обозначение характерных точек границ	Существующие координаты, м		Измененные (уточненные) координаты, м		Метод определения координат характерной точки	Средняя квадратическая погрешность положения характерной точки (Mt), м	Описание обозначения точки на местности (при наличии)
	X	Y	X	Y			
1	2	3	4	5	6	7	8
1773	-	-	437108.27	2144927.75	Картометрический метод	5.0	Закрепление отсутствует
1774	-	-	437113.53	2144920.50	Картометрический метод	5.0	Закрепление отсутствует
1775	-	-	437137.30	2144952.78	Картометрический метод	5.0	Закрепление отсутствует
1776	-	-	437121.43	2144966.14	Картометрический метод	5.0	Закрепление отсутствует
1777	-	-	436969.23	2145094.29	Картометрический метод	5.0	Закрепление отсутствует
1778	-	-	436920.10	2145135.66	Картометрический метод	5.0	Закрепление отсутствует
1779	-	-	436808.17	2145202.50	Картометрический метод	5.0	Закрепление отсутствует
1780	-	-	436713.15	2145259.25	Картометрический метод	5.0	Закрепление отсутствует
1781	-	-	436615.83	2145317.37	Картометрический метод	5.0	Закрепление отсутствует
1782	-	-	436527.80	2145329.26	Картометрический метод	5.0	Закрепление отсутствует
1783	-	-	436439.64	2145437.02	Картометрический метод	5.0	Закрепление отсутствует
1784	-	-	436401.64	2145483.47	Картометрический метод	5.0	Закрепление отсутствует
1785	-	-	436405.07	2145486.31	Картометрический метод	5.0	Закрепление отсутствует
1786	-	-	436416.16	2145494.57	Картометрический метод	5.0	Закрепление отсутствует
1787	-	-	436427.66	2145502.23	Картометрический метод	5.0	Закрепление отсутствует
1788	-	-	436439.55	2145509.29	Картометрический метод	5.0	Закрепление отсутствует
1789	-	-	436451.79	2145515.71	Картометрический метод	5.0	Закрепление отсутствует
1790	-	-	436464.35	2145521.48	Картометрический метод	5.0	Закрепление отсутствует
1791	-	-	436477.19	2145526.59	Картометрический метод	5.0	Закрепление отсутствует
1792	-	-	436490.29	2145531.01	Картометрический метод	5.0	Закрепление отсутствует
1793	-	-	436503.60	2145534.75	Картометрический метод	5.0	Закрепление отсутствует
1794	-	-	436517.08	2145537.79	Картометрический метод	5.0	Закрепление отсутствует
1795	-	-	436530.70	2145540.11	Картометрический метод	5.0	Закрепление отсутствует
1796	-	-	436620.32	2145553.01	Картометрический метод	5.0	Закрепление отсутствует
1797	-	-	436761.91	2145573.38	Картометрический метод	5.0	Закрепление отсутствует

2. Сведения о характерных точках границ объекта							
Обозначение характерных точек границ	Существующие координаты, м		Измененные (уточненные) координаты, м		Метод определения координат характерной точки	Средняя квадратическая погрешность положения характерной точки (Mt), м	Описание обозначения точки на местности (при наличии)
	X	Y	X	Y			
1	2	3	4	5	6	7	8
1798	-	-	436785.71	2145576.80	Картометрический метод	5.0	Закрепление отсутствует
1799	-	-	436982.13	2145605.07	Картометрический метод	5.0	Закрепление отсутствует
1800	-	-	437011.82	2145609.34	Картометрический метод	5.0	Закрепление отсутствует
1801	-	-	437019.76	2145610.48	Картометрический метод	5.0	Закрепление отсутствует
1802	-	-	437119.21	2145624.79	Картометрический метод	5.0	Закрепление отсутствует
1803	-	-	437359.99	2145659.43	Картометрический метод	5.0	Закрепление отсутствует
1804	-	-	437381.37	2145662.51	Картометрический метод	5.0	Закрепление отсутствует
1805	-	-	437412.66	2145666.71	Картометрический метод	5.0	Закрепление отсутствует
1806	-	-	437443.80	2145670.28	Картометрический метод	5.0	Закрепление отсутствует
1807	-	-	437459.11	2145671.74	Картометрический метод	5.0	Закрепление отсутствует
1808	-	-	437475.02	2145673.26	Картометрический метод	5.0	Закрепление отсутствует
1809	-	-	437506.27	2145675.65	Картометрический метод	5.0	Закрепление отсутствует
1810	-	-	437537.55	2145677.43	Картометрический метод	5.0	Закрепление отсутствует
1811	-	-	437568.88	2145678.63	Картометрический метод	5.0	Закрепление отсутствует
1812	-	-	437600.48	2145679.22	Картометрический метод	5.0	Закрепление отсутствует
1813	-	-	437752.62	2145680.64	Картометрический метод	5.0	Закрепление отсутствует
1814	-	-	437755.96	2145680.68	Картометрический метод	5.0	Закрепление отсутствует
1815	-	-	437755.50	2145730.57	Картометрический метод	5.0	Закрепление отсутствует
1816	-	-	437752.15	2145730.65	Картометрический метод	5.0	Закрепление отсутствует
1817	-	-	437599.76	2145729.22	Картометрический метод	5.0	Закрепление отсутствует
1818	-	-	437567.93	2145728.62	Картометрический метод	5.0	Закрепление отсутствует
1819	-	-	437566.98	2145728.59	Картометрический метод	5.0	Закрепление отсутствует
1820	-	-	437535.66	2145727.40	Картометрический метод	5.0	Закрепление отсутствует
1821	-	-	437534.70	2145727.36	Картометрический метод	5.0	Закрепление отсутствует
1822	-	-	437503.42	2145725.57	Картометрический метод	5.0	Закрепление отсутствует

2. Сведения о характерных точках границ объекта							
Обозначение характерных точек границ	Существующие координаты, м		Измененные (уточненные) координаты, м		Метод определения координат характерной точки	Средняя квадратическая погрешность положения характерной точки (Mt), м	Описание обозначения точки на местности (при наличии)
	X	Y	X	Y			
1	2	3	4	5	6	7	8
1823	-	-	437502.46	2145725.51	Картометрический метод	5.0	Закрепление отсутствует
1824	-	-	437471.22	2145723.13	Картометрический метод	5.0	Закрепление отсутствует
1825	-	-	437470.27	2145723.04	Картометрический метод	5.0	Закрепление отсутствует
1826	-	-	437439.05	2145720.06	Картометрический метод	5.0	Закрепление отсутствует
1827	-	-	437438.10	2145719.96	Картометрический метод	5.0	Закрепление отсутствует
1828	-	-	437406.96	2145716.39	Картометрический метод	5.0	Закрепление отсутствует
1829	-	-	437406.01	2145716.27	Картометрический метод	5.0	Закрепление отсутствует
1830	-	-	437374.45	2145712.03	Картометрический метод	5.0	Закрепление отсутствует
1831	-	-	437281.91	2145698.72	Картометрический метод	5.0	Закрепление отсутствует
1832	-	-	437034.00	2145663.05	Картометрический метод	5.0	Закрепление отсутствует
1833	-	-	436959.70	2146151.45	Картометрический метод	5.0	Закрепление отсутствует
1834	-	-	437750.50	2146264.82	Картометрический метод	5.0	Закрепление отсутствует
1835	-	-	437750.04	2146314.93	Картометрический метод	5.0	Закрепление отсутствует
1836	-	-	437749.78	2146342.18	Картометрический метод	5.0	Закрепление отсутствует
1837	-	-	437749.62	2146359.12	Картометрический метод	5.0	Закрепление отсутствует
1838	-	-	437749.56	2146366.27	Картометрический метод	5.0	Закрепление отсутствует
1839	-	-	437673.19	2146355.28	Картометрический метод	5.0	Закрепление отсутствует
1840	-	-	437659.67	2146353.34	Картометрический метод	5.0	Закрепление отсутствует
1841	-	-	437433.77	2146320.83	Картометрический метод	5.0	Закрепление отсутствует
1842	-	-	437158.24	2146281.19	Картометрический метод	5.0	Закрепление отсутствует
1843	-	-	436914.94	2146246.18	Картометрический метод	5.0	Закрепление отсутствует
1844	-	-	436765.74	2146224.71	Картометрический метод	5.0	Закрепление отсутствует
1845	-	-	436694.29	2146214.43	Картометрический метод	5.0	Закрепление отсутствует
1846	-	-	436644.84	2146207.00	Картометрический метод	5.0	Закрепление отсутствует
1847	-	-	436397.65	2146171.56	Картометрический метод	5.0	Закрепление отсутствует

2. Сведения о характерных точках границ объекта							
Обозначение характерных точек границ	Существующие координаты, м		Измененные (уточненные) координаты, м		Метод определения координат характерной точки	Средняя квадратическая погрешность положения характерной точки (Mt), м	Описание обозначения точки на местности (при наличии)
	X	Y	X	Y			
1	2	3	4	5	6	7	8
1848	-	-	436293.40	2146156.62	Картометрический метод	5.0	Закрепление отсутствует
1849	-	-	436243.90	2146149.52	Картометрический метод	5.0	Закрепление отсутствует
1850	-	-	436194.40	2146142.42	Картометрический метод	5.0	Закрепление отсутствует
1851	-	-	436144.90	2146135.32	Картометрический метод	5.0	Закрепление отсутствует
1852	-	-	436070.74	2146124.69	Картометрический метод	5.0	Закрепление отсутствует
1853	-	-	436067.27	2146124.20	Картометрический метод	5.0	Закрепление отсутствует
1854	-	-	436063.89	2146123.73	Картометрический метод	5.0	Закрепление отсутствует
1855	-	-	436060.50	2146123.26	Картометрический метод	5.0	Закрепление отсутствует
1856	-	-	436057.10	2146122.80	Картометрический метод	5.0	Закрепление отсутствует
1857	-	-	436053.72	2146122.35	Картометрический метод	5.0	Закрепление отсутствует
1858	-	-	436050.33	2146121.91	Картометрический метод	5.0	Закрепление отсутствует
1859	-	-	436046.89	2146121.46	Картометрический метод	5.0	Закрепление отсутствует
1860	-	-	436043.53	2146121.04	Картометрический метод	5.0	Закрепление отсутствует
1861	-	-	436040.05	2146120.60	Картометрический метод	5.0	Закрепление отсутствует
1862	-	-	436036.66	2146120.19	Картометрический метод	5.0	Закрепление отсутствует
1863	-	-	436033.27	2146119.79	Картометрический метод	5.0	Закрепление отсутствует
1864	-	-	436029.86	2146119.39	Картометрический метод	5.0	Закрепление отсутствует
1865	-	-	436026.45	2146119.00	Картометрический метод	5.0	Закрепление отсутствует
1866	-	-	436023.04	2146118.61	Картометрический метод	5.0	Закрепление отсутствует
1867	-	-	436019.67	2146118.24	Картометрический метод	5.0	Закрепление отсутствует
1868	-	-	436016.27	2146117.87	Картометрический метод	5.0	Закрепление отсутствует
1869	-	-	436015.74	2146117.81	Картометрический метод	5.0	Закрепление отсутствует
1870	-	-	436014.25	2146211.10	Картометрический метод	5.0	Закрепление отсутствует
1871	-	-	436014.16	2146239.37	Картометрический метод	5.0	Закрепление отсутствует
1872	-	-	436014.77	2146267.45	Картометрический метод	5.0	Закрепление отсутствует

2. Сведения о характерных точках границ объекта							
Обозначение характерных точек границ	Существующие координаты, м		Измененные (уточненные) координаты, м		Метод определения координат характерной точки	Средняя квадратическая погрешность положения характерной точки (Mt), м	Описание обозначения точки на местности (при наличии)
	X	Y	X	Y			
1	2	3	4	5	6	7	8
1873	-	-	436016.10	2146295.50	Картометрический метод	5.0	Закрепление отсутствует
1874	-	-	436018.14	2146323.51	Картометрический метод	5.0	Закрепление отсутствует
1875	-	-	436020.88	2146351.46	Картометрический метод	5.0	Закрепление отсутствует
1876	-	-	436021.95	2146360.15	Картометрический метод	5.0	Закрепление отсутствует
1877	-	-	436002.35	2146359.79	Картометрический метод	5.0	Закрепление отсутствует
1878	-	-	436002.48	2146360.44	Картометрический метод	5.0	Закрепление отсутствует
1879	-	-	435991.74	2146360.22	Картометрический метод	5.0	Закрепление отсутствует
1880	-	-	435991.06	2146354.77	Картометрический метод	5.0	Закрепление отсутствует
1881	-	-	435976.08	2146393.27	Картометрический метод	5.0	Закрепление отсутствует
1882	-	-	435957.58	2146436.38	Картометрический метод	5.0	Закрепление отсутствует
1883	-	-	435921.78	2146485.40	Картометрический метод	5.0	Закрепление отсутствует
1884	-	-	435877.98	2146521.80	Картометрический метод	5.0	Закрепление отсутствует
1885	-	-	435786.25	2146571.80	Картометрический метод	5.0	Закрепление отсутствует
1886	-	-	435711.55	2146611.76	Картометрический метод	5.0	Закрепление отсутствует
1887	-	-	435852.87	2146875.67	Картометрический метод	5.0	Закрепление отсутствует
1888	-	-	435876.47	2146919.74	Картометрический метод	5.0	Закрепление отсутствует
1889	-	-	435875.33	2146920.35	Картометрический метод	5.0	Закрепление отсутствует
1890	-	-	435853.56	2146931.99	Картометрический метод	5.0	Закрепление отсутствует
1891	-	-	435829.86	2146944.67	Картометрический метод	5.0	Закрепление отсутствует
1892	-	-	435807.76	2146899.79	Картометрический метод	5.0	Закрепление отсутствует
1893	-	-	435681.27	2146661.98	Картометрический метод	5.0	Закрепление отсутствует
1894	-	-	435611.07	2146699.53	Картометрический метод	5.0	Закрепление отсутствует
1895	-	-	435190.09	2146924.72	Картометрический метод	5.0	Закрепление отсутствует
1896	-	-	435119.54	2146962.46	Картометрический метод	5.0	Закрепление отсутствует
1897	-	-	435104.59	2146974.27	Картометрический метод	5.0	Закрепление отсутствует

2. Сведения о характерных точках границ объекта							
Обозначение характерных точек границ	Существующие координаты, м		Измененные (уточненные) координаты, м		Метод определения координат характерной точки	Средняя квадратическая погрешность положения характерной точки (Mt), м	Описание обозначения точки на местности (при наличии)
	X	Y	X	Y			
1	2	3	4	5	6	7	8
1898	-	-	435088.79	2146944.89	Картометрический метод	5.0	Закрепление отсутствует
1899	-	-	435082.79	2146948.10	Картометрический метод	5.0	Закрепление отсутствует
1900	-	-	435061.24	2146959.63	Картометрический метод	5.0	Закрепление отсутствует
1901	-	-	434690.78	2147157.79	Картометрический метод	5.0	Закрепление отсутствует
1902	-	-	434625.41	2147192.76	Картометрический метод	5.0	Закрепление отсутствует
1903	-	-	434614.64	2147198.53	Картометрический метод	5.0	Закрепление отсутствует
1904	-	-	434581.32	2147216.35	Картометрический метод	5.0	Закрепление отсутствует
1905	-	-	434537.33	2147239.88	Картометрический метод	5.0	Закрепление отсутствует
1906	-	-	434521.58	2147248.30	Картометрический метод	5.0	Закрепление отсутствует
1907	-	-	434407.74	2147309.20	Картометрический метод	5.0	Закрепление отсутствует
1908	-	-	434388.05	2147319.28	Картометрический метод	5.0	Закрепление отсутствует
1909	-	-	434368.02	2147328.65	Картометрический метод	5.0	Закрепление отсутствует
1910	-	-	434347.66	2147337.30	Картометрический метод	5.0	Закрепление отсутствует
1911	-	-	434327.00	2147345.21	Картометрический метод	5.0	Закрепление отсутствует
1912	-	-	434306.08	2147352.37	Картометрический метод	5.0	Закрепление отсутствует
1913	-	-	434284.91	2147358.78	Картометрический метод	5.0	Закрепление отсутствует
1914	-	-	434263.52	2147364.43	Картометрический метод	5.0	Закрепление отсутствует
1915	-	-	434241.95	2147369.30	Картометрический метод	5.0	Закрепление отсутствует
1916	-	-	434220.21	2147373.40	Картометрический метод	5.0	Закрепление отсутствует
1917	-	-	434198.34	2147376.72	Картометрический метод	5.0	Закрепление отсутствует
1918	-	-	434176.37	2147379.25	Картометрический метод	5.0	Закрепление отсутствует
1919	-	-	434154.32	2147380.99	Картометрический метод	5.0	Закрепление отсутствует
1920	-	-	434132.22	2147381.94	Картометрический метод	5.0	Закрепление отсутствует
1	-	-	434110.11	2147382.10	Картометрический метод	5.0	Закрепление отсутствует
1921	-	-	434462.21	2145665.43	Картометрический метод	5.0	Закрепление отсутствует

2. Сведения о характерных точках границ объекта							
Обозначение характерных точек границ	Существующие координаты, м		Измененные (уточненные) координаты, м		Метод определения координат характерной точки	Средняя квадратическая погрешность положения характерной точки (Mt), м	Описание обозначения точки на местности (при наличии)
	X	Y	X	Y			
1	2	3	4	5	6	7	8
1922	-	-	434477.49	2145657.27	Картометрический метод	5.0	Закрепление отсутствует
1923	-	-	434482.55	2145654.59	Картометрический метод	5.0	Закрепление отсутствует
1924	-	-	434488.48	2145651.43	Картометрический метод	5.0	Закрепление отсутствует
1925	-	-	434490.63	2145655.46	Картометрический метод	5.0	Закрепление отсутствует
1926	-	-	434567.98	2145614.03	Картометрический метод	5.0	Закрепление отсутствует
1927	-	-	434565.54	2145609.51	Картометрический метод	5.0	Закрепление отсутствует
1928	-	-	434577.28	2145603.22	Картометрический метод	5.0	Закрепление отсутствует
1929	-	-	434607.00	2145587.17	Картометрический метод	5.0	Закрепление отсутствует
1930	-	-	434619.62	2145580.28	Картометрический метод	5.0	Закрепление отсутствует
1931	-	-	434632.63	2145604.44	Картометрический метод	5.0	Закрепление отсутствует
1932	-	-	434655.64	2145591.76	Картометрический метод	5.0	Закрепление отсутствует
1933	-	-	434681.87	2145576.33	Картометрический метод	5.0	Закрепление отсутствует
1934	-	-	434695.89	2145565.83	Картометрический метод	5.0	Закрепление отсутствует
1935	-	-	434715.99	2145548.25	Картометрический метод	5.0	Закрепление отсутствует
1936	-	-	434740.49	2145523.67	Картометрический метод	5.0	Закрепление отсутствует
1937	-	-	434704.86	2145485.45	Картометрический метод	5.0	Закрепление отсутствует
1938	-	-	434667.07	2145415.34	Картометрический метод	5.0	Закрепление отсутствует
1939	-	-	434653.15	2145389.53	Картометрический метод	5.0	Закрепление отсутствует
1940	-	-	434644.64	2145373.72	Картометрический метод	5.0	Закрепление отсутствует
1941	-	-	434728.67	2145360.15	Картометрический метод	5.0	Закрепление отсутствует
1942	-	-	434738.71	2145358.85	Картометрический метод	5.0	Закрепление отсутствует
1943	-	-	434748.81	2145358.16	Картометрический метод	5.0	Закрепление отсутствует
1944	-	-	434758.93	2145358.10	Картометрический метод	5.0	Закрепление отсутствует
1945	-	-	434769.03	2145358.66	Картометрический метод	5.0	Закрепление отсутствует
1946	-	-	434779.08	2145359.84	Картометрический метод	5.0	Закрепление отсутствует

2. Сведения о характерных точках границ объекта							
Обозначение характерных точек границ	Существующие координаты, м		Измененные (уточненные) координаты, м		Метод определения координат характерной точки	Средняя квадратическая погрешность положения характерной точки (Mt), м	Описание обозначения точки на местности (при наличии)
	X	Y	X	Y			
1	2	3	4	5	6	7	8
1947	-	-	434789.05	2145361.63	Картометрический метод	5.0	Закрепление отсутствует
1948	-	-	434798.88	2145364.04	Картометрический метод	5.0	Закрепление отсутствует
1949	-	-	434804.03	2145365.64	Картометрический метод	5.0	Закрепление отсутствует
1950	-	-	434851.36	2145258.16	Картометрический метод	5.0	Закрепление отсутствует
1951	-	-	434863.41	2145231.44	Картометрический метод	5.0	Закрепление отсутствует
1952	-	-	434872.84	2145213.94	Картометрический метод	5.0	Закрепление отсутствует
1953	-	-	434885.79	2145193.85	Картометрический метод	5.0	Закрепление отсутствует
1954	-	-	434900.22	2145174.63	Картометрический метод	5.0	Закрепление отсутствует
1955	-	-	434913.47	2145158.58	Картометрический метод	5.0	Закрепление отсутствует
1956	-	-	434927.40	2145143.13	Картометрический метод	5.0	Закрепление отсутствует
1957	-	-	434941.99	2145128.28	Картометрический метод	5.0	Закрепление отсутствует
1958	-	-	434954.08	2145116.92	Картометрический метод	5.0	Закрепление отсутствует
1959	-	-	434969.22	2145103.70	Картометрический метод	5.0	Закрепление отсутствует
1960	-	-	434985.47	2145090.70	Картометрический метод	5.0	Закрепление отсутствует
1961	-	-	435001.82	2145078.72	Картометрический метод	5.0	Закрепление отсутствует
1962	-	-	435019.05	2145067.20	Картометрический метод	5.0	Закрепление отсутствует
1963	-	-	435036.21	2145056.76	Картометрический метод	5.0	Закрепление отсутствует
1964	-	-	435051.01	2145048.49	Картометрический метод	5.0	Закрепление отсутствует
1965	-	-	435069.08	2145039.30	Картометрический метод	5.0	Закрепление отсутствует
1966	-	-	435083.74	2145032.53	Картометрический метод	5.0	Закрепление отсутствует
1967	-	-	435097.62	2145026.67	Картометрический метод	5.0	Закрепление отсутствует
1968	-	-	435112.69	2145020.86	Картометрический метод	5.0	Закрепление отсутствует
1969	-	-	435130.32	2145014.59	Картометрический метод	5.0	Закрепление отсутствует
1970	-	-	435154.94	2145007.55	Картометрический метод	5.0	Закрепление отсутствует
1971	-	-	435195.67	2144996.80	Картометрический метод	5.0	Закрепление отсутствует

2. Сведения о характерных точках границ объекта							
Обозначение характерных точек границ	Существующие координаты, м		Измененные (уточненные) координаты, м		Метод определения координат характерной точки	Средняя квадратическая погрешность положения характерной точки (Mt), м	Описание обозначения точки на местности (при наличии)
	X	Y	X	Y			
1	2	3	4	5	6	7	8
1972	-	-	435413.68	2144941.34	Картометрический метод	5.0	Закрепление отсутствует
1973	-	-	435414.05	2144904.69	Картометрический метод	5.0	Закрепление отсутствует
1974	-	-	435414.04	2144901.51	Картометрический метод	5.0	Закрепление отсутствует
1975	-	-	435414.13	2144897.71	Картометрический метод	5.0	Закрепление отсутствует
1976	-	-	435414.31	2144873.73	Картометрический метод	5.0	Закрепление отсутствует
1977	-	-	435414.39	2144871.04	Картометрический метод	5.0	Закрепление отсутствует
1978	-	-	435414.40	2144869.94	Картометрический метод	5.0	Закрепление отсутствует
1979	-	-	435414.43	2144860.62	Картометрический метод	5.0	Закрепление отсутствует
1980	-	-	435413.79	2144842.32	Картометрический метод	5.0	Закрепление отсутствует
1981	-	-	435413.51	2144834.64	Картометрический метод	5.0	Закрепление отсутствует
1982	-	-	435410.12	2144803.75	Картометрический метод	5.0	Закрепление отсутствует
1983	-	-	435405.81	2144778.53	Картометрический метод	5.0	Закрепление отсутствует
1984	-	-	435401.04	2144757.79	Картометрический метод	5.0	Закрепление отсутствует
1985	-	-	435393.98	2144734.79	Картометрический метод	5.0	Закрепление отсутствует
1986	-	-	435387.39	2144714.49	Картометрический метод	5.0	Закрепление отсутствует
1987	-	-	435377.77	2144690.29	Картометрический метод	5.0	Закрепление отсутствует
1988	-	-	435377.46	2144689.51	Картометрический метод	5.0	Закрепление отсутствует
1989	-	-	435374.01	2144680.83	Картометрический метод	5.0	Закрепление отсутствует
1990	-	-	435366.34	2144661.51	Картометрический метод	5.0	Закрепление отсутствует
1991	-	-	435337.15	2144588.05	Картометрический метод	5.0	Закрепление отсутствует
1992	-	-	435326.61	2144561.53	Картометрический метод	5.0	Закрепление отсутствует
1993	-	-	435315.55	2144535.62	Картометрический метод	5.0	Закрепление отсутствует
1994	-	-	435315.30	2144535.02	Картометрический метод	5.0	Закрепление отсутствует
1995	-	-	435266.17	2144419.97	Картометрический метод	5.0	Закрепление отсутствует
1996	-	-	435265.84	2144419.18	Картометрический метод	5.0	Закрепление отсутствует

2. Сведения о характерных точках границ объекта							
Обозначение характерных точек границ	Существующие координаты, м		Измененные (уточненные) координаты, м		Метод определения координат характерной точки	Средняя квадратическая погрешность положения характерной точки (Mt), м	Описание обозначения точки на местности (при наличии)
	X	Y	X	Y			
1	2	3	4	5	6	7	8
1997	-	-	435238.59	2144352.14	Картометрический метод	5.0	Закрепление отсутствует
1998	-	-	435237.70	2144352.46	Картометрический метод	5.0	Закрепление отсутствует
1999	-	-	435235.01	2144346.17	Картометрический метод	5.0	Закрепление отсутствует
2000	-	-	435253.75	2144339.09	Картометрический метод	5.0	Закрепление отсутствует
2001	-	-	435148.15	2144081.44	Картометрический метод	5.0	Закрепление отсутствует
2002	-	-	435116.73	2144073.21	Картометрический метод	5.0	Закрепление отсутствует
2003	-	-	434953.15	2144132.31	Картометрический метод	5.0	Закрепление отсутствует
2004	-	-	434954.93	2144137.32	Картометрический метод	5.0	Закрепление отсутствует
2005	-	-	434655.49	2144246.19	Картометрический метод	5.0	Закрепление отсутствует
2006	-	-	434640.80	2144251.53	Картометрический метод	5.0	Закрепление отсутствует
2007	-	-	434625.57	2144257.06	Картометрический метод	5.0	Закрепление отсутствует
2008	-	-	434592.65	2144269.03	Картометрический метод	5.0	Закрепление отсутствует
2009	-	-	434559.85	2144280.96	Картометрический метод	5.0	Закрепление отсутствует
2010	-	-	434526.67	2144293.01	Картометрический метод	5.0	Закрепление отсутствует
2011	-	-	434493.17	2144305.19	Картометрический метод	5.0	Закрепление отсутствует
2012	-	-	434461.04	2144316.87	Картометрический метод	5.0	Закрепление отсутствует
2013	-	-	434448.79	2144321.33	Картометрический метод	5.0	Закрепление отсутствует
2014	-	-	434433.73	2144326.59	Картометрический метод	5.0	Закрепление отсутствует
2015	-	-	434416.05	2144332.80	Картометрический метод	5.0	Закрепление отсутствует
2016	-	-	434395.41	2144353.39	Картометрический метод	5.0	Закрепление отсутствует
2017	-	-	434402.02	2144373.64	Картометрический метод	5.0	Закрепление отсутствует
2018	-	-	434372.98	2144383.77	Картометрический метод	5.0	Закрепление отсутствует
2019	-	-	434347.94	2144392.49	Картометрический метод	5.0	Закрепление отсутствует
2020	-	-	434351.06	2144401.13	Картометрический метод	5.0	Закрепление отсутствует
2021	-	-	434301.18	2144418.88	Картометрический метод	5.0	Закрепление отсутствует

2. Сведения о характерных точках границ объекта							
Обозначение характерных точек границ	Существующие координаты, м		Измененные (уточненные) координаты, м		Метод определения координат характерной точки	Средняя квадратическая погрешность положения характерной точки (Mt), м	Описание обозначения точки на местности (при наличии)
	X	Y	X	Y			
1	2	3	4	5	6	7	8
2022	-	-	434276.90	2144427.54	Картометрический метод	5.0	Закрепление отсутствует
2023	-	-	434273.04	2144429.12	Картометрический метод	5.0	Закрепление отсутствует
2024	-	-	434272.95	2144428.94	Картометрический метод	5.0	Закрепление отсутствует
2025	-	-	434251.76	2144436.49	Картометрический метод	5.0	Закрепление отсутствует
2026	-	-	434245.44	2144422.53	Картометрический метод	5.0	Закрепление отсутствует
2027	-	-	434232.98	2144395.00	Картометрический метод	5.0	Закрепление отсутствует
2028	-	-	434182.08	2144413.48	Картометрический метод	5.0	Закрепление отсутствует
2029	-	-	434120.41	2144461.45	Картометрический метод	5.0	Закрепление отсутствует
2030	-	-	434108.78	2144481.33	Картометрический метод	5.0	Закрепление отсутствует
2031	-	-	434108.67	2144481.51	Картометрический метод	5.0	Закрепление отсутствует
2032	-	-	434106.11	2144485.89	Картометрический метод	5.0	Закрепление отсутствует
2033	-	-	434093.20	2144472.25	Картометрический метод	5.0	Закрепление отсутствует
2034	-	-	434083.06	2144484.41	Картометрический метод	5.0	Закрепление отсутствует
2035	-	-	434077.19	2144491.45	Картометрический метод	5.0	Закрепление отсутствует
2036	-	-	434080.90	2144494.57	Картометрический метод	5.0	Закрепление отсутствует
2037	-	-	434081.30	2144520.50	Картометрический метод	5.0	Закрепление отсутствует
2038	-	-	433862.01	2144781.87	Картометрический метод	5.0	Закрепление отсутствует
2039	-	-	433936.69	2144893.00	Картометрический метод	5.0	Закрепление отсутствует
2040	-	-	433969.84	2144944.47	Картометрический метод	5.0	Закрепление отсутствует
2041	-	-	434017.89	2145019.05	Картометрический метод	5.0	Закрепление отсутствует
2042	-	-	434050.66	2145069.50	Картометрический метод	5.0	Закрепление отсутствует
2043	-	-	434067.36	2145095.20	Картометрический метод	5.0	Закрепление отсутствует
2044	-	-	434121.71	2145114.45	Картометрический метод	5.0	Закрепление отсутствует
2045	-	-	434126.78	2145116.25	Картометрический метод	5.0	Закрепление отсутствует
2046	-	-	434110.65	2145161.79	Картометрический метод	5.0	Закрепление отсутствует

2. Сведения о характерных точках границ объекта							
Обозначение характерных точек границ	Существующие координаты, м		Измененные (уточненные) координаты, м		Метод определения координат характерной точки	Средняя квадратическая погрешность положения характерной точки (Mt), м	Описание обозначения точки на местности (при наличии)
	X	Y	X	Y			
1	2	3	4	5	6	7	8
2047	-	-	434123.31	2145181.28	Картометрический метод	5.0	Закрепление отсутствует
2048	-	-	434175.51	2145191.16	Картометрический метод	5.0	Закрепление отсутствует
2049	-	-	434165.20	2145245.73	Картометрический метод	5.0	Закрепление отсутствует
2050	-	-	434178.38	2145266.02	Картометрический метод	5.0	Закрепление отсутствует
2051	-	-	434231.18	2145276.00	Картометрический метод	5.0	Закрепление отсутствует
2052	-	-	434220.75	2145331.20	Картометрический метод	5.0	Закрепление отсутствует
2053	-	-	434235.22	2145353.46	Картометрический метод	5.0	Закрепление отсутствует
2054	-	-	434242.17	2145363.97	Картометрический метод	5.0	Закрепление отсутствует
2055	-	-	434266.12	2145373.33	Картометрический метод	5.0	Закрепление отсутствует
2056	-	-	434272.27	2145386.51	Картометрический метод	5.0	Закрепление отсутствует
2057	-	-	434277.19	2145408.15	Картометрический метод	5.0	Закрепление отсутствует
2058	-	-	434276.50	2145409.80	Картометрический метод	5.0	Закрепление отсутствует
2059	-	-	434274.73	2145414.01	Картометрический метод	5.0	Закрепление отсутствует
2060	-	-	434361.28	2145548.50	Картометрический метод	5.0	Закрепление отсутствует
2061	-	-	434365.95	2145555.74	Картометрический метод	5.0	Закрепление отсутствует
2062	-	-	434394.92	2145607.10	Картометрический метод	5.0	Закрепление отсутствует
2063	-	-	434397.03	2145613.19	Картометрический метод	5.0	Закрепление отсутствует
2064	-	-	434404.03	2145627.09	Картометрический метод	5.0	Закрепление отсутствует
2065	-	-	434405.71	2145630.43	Картометрический метод	5.0	Закрепление отсутствует
2066	-	-	434407.33	2145633.60	Картометрический метод	5.0	Закрепление отсутствует
2067	-	-	434410.42	2145639.73	Картометрический метод	5.0	Закрепление отсутствует
2068	-	-	434414.95	2145648.75	Картометрический метод	5.0	Закрепление отсутствует
2069	-	-	434431.73	2145681.74	Картометрический метод	5.0	Закрепление отсутствует
1921	-	-	434462.21	2145665.43	Картометрический метод	5.0	Закрепление отсутствует
2070	-	-	434879.52	2146399.08	Картометрический метод	5.0	Закрепление отсутствует

2. Сведения о характерных точках границ объекта							
Обозначение характерных точек границ	Существующие координаты, м		Измененные (уточненные) координаты, м		Метод определения координат характерной точки	Средняя квадратическая погрешность положения характерной точки (Mt), м	Описание обозначения точки на местности (при наличии)
	X	Y	X	Y			
1	2	3	4	5	6	7	8
2071	-	-	434878.82	2146397.77	Картометрический метод	5.0	Закрепление отсутствует
2072	-	-	434983.19	2146341.94	Картометрический метод	5.0	Закрепление отсутствует
2073	-	-	435002.92	2146331.38	Картометрический метод	5.0	Закрепление отсутствует
2074	-	-	435153.73	2146255.53	Картометрический метод	5.0	Закрепление отсутствует
2075	-	-	435184.32	2146241.53	Картометрический метод	5.0	Закрепление отсутствует
2076	-	-	435239.24	2146212.82	Картометрический метод	5.0	Закрепление отсутствует
2077	-	-	435255.67	2146204.81	Картометрический метод	5.0	Закрепление отсутствует
2078	-	-	435256.88	2146207.18	Картометрический метод	5.0	Закрепление отсутствует
2079	-	-	435291.33	2146189.31	Картометрический метод	5.0	Закрепление отсутствует
2080	-	-	435291.94	2146187.34	Картометрический метод	5.0	Закрепление отсутствует
2081	-	-	435336.31	2146165.96	Картометрический метод	5.0	Закрепление отсутствует
2082	-	-	435379.59	2146143.52	Картометрический метод	5.0	Закрепление отсутствует
2083	-	-	435400.13	2146075.66	Картометрический метод	5.0	Закрепление отсутствует
2084	-	-	435404.50	2145812.35	Картометрический метод	5.0	Закрепление отсутствует
2085	-	-	435407.00	2145661.91	Картометрический метод	5.0	Закрепление отсутствует
2086	-	-	435421.60	2145654.30	Картометрический метод	5.0	Закрепление отсутствует
2087	-	-	435422.55	2145574.19	Картометрический метод	5.0	Закрепление отсутствует
2088	-	-	435407.82	2145574.02	Картометрический метод	5.0	Закрепление отсутствует
2089	-	-	435410.31	2145307.99	Картометрический метод	5.0	Закрепление отсутствует
2090	-	-	435410.77	2145258.00	Картометрический метод	5.0	Закрепление отсутствует
2091	-	-	435413.19	2144993.05	Картометрический метод	5.0	Закрепление отсутствует
2092	-	-	435272.59	2145028.81	Картометрический метод	5.0	Закрепление отсутствует
2093	-	-	435197.70	2145047.86	Картометрический метод	5.0	Закрепление отсутствует
2094	-	-	435167.91	2145055.83	Картометрический метод	5.0	Закрепление отсутствует
2095	-	-	435166.92	2145162.32	Картометрический метод	5.0	Закрепление отсутствует

2. Сведения о характерных точках границ объекта							
Обозначение характерных точек границ	Существующие координаты, м		Измененные (уточненные) координаты, м		Метод определения координат характерной точки	Средняя квадратическая погрешность положения характерной точки (Mt), м	Описание обозначения точки на местности (при наличии)
	X	Y	X	Y			
1	2	3	4	5	6	7	8
2096	-	-	435166.05	2145255.70	Картометрический метод	5.0	Закрепление отсутствует
2097	-	-	435149.35	2145255.54	Картометрический метод	5.0	Закрепление отсутствует
2098	-	-	435138.72	2145255.10	Картометрический метод	5.0	Закрепление отсутствует
2099	-	-	435128.13	2145253.97	Картометрический метод	5.0	Закрепление отсутствует
2100	-	-	435117.64	2145252.17	Картометрический метод	5.0	Закрепление отсутствует
2101	-	-	435107.29	2145249.69	Картометрический метод	5.0	Закрепление отсутствует
2102	-	-	435097.11	2145246.55	Картометрический метод	5.0	Закрепление отсутствует
2103	-	-	435087.16	2145242.77	Картометрический метод	5.0	Закрепление отсутствует
2104	-	-	435077.48	2145238.35	Картометрический метод	5.0	Закрепление отсутствует
2105	-	-	435068.10	2145233.31	Картометрический метод	5.0	Закрепление отсутствует
2106	-	-	435059.06	2145227.68	Картометрический метод	5.0	Закрепление отсутствует
2107	-	-	435050.41	2145221.49	Картометрический метод	5.0	Закрепление отсутствует
2108	-	-	435042.17	2145214.74	Картометрический метод	5.0	Закрепление отсутствует
2109	-	-	435034.38	2145207.48	Картометрический метод	5.0	Закрепление отсутствует
2110	-	-	435027.08	2145199.74	Картометрический метод	5.0	Закрепление отсутствует
2111	-	-	434987.07	2145154.48	Картометрический метод	5.0	Закрепление отсутствует
2112	-	-	434984.90	2145156.49	Картометрический метод	5.0	Закрепление отсутствует
2113	-	-	434983.65	2145157.64	Картометрический метод	5.0	Закрепление отсутствует
2114	-	-	434980.25	2145160.84	Картометрический метод	5.0	Закрепление отсутствует
2115	-	-	434976.90	2145164.08	Картометрический метод	5.0	Закрепление отсутствует
2116	-	-	434973.57	2145167.35	Картометрический метод	5.0	Закрепление отсутствует
2117	-	-	434970.28	2145170.66	Картометрический метод	5.0	Закрепление отсутствует
2118	-	-	434967.03	2145174.00	Картометрический метод	5.0	Закрепление отсутствует
2119	-	-	434963.82	2145177.38	Картометрический метод	5.0	Закрепление отсутствует
2120	-	-	434960.64	2145180.79	Картометрический метод	5.0	Закрепление отсутствует

2. Сведения о характерных точках границ объекта							
Обозначение характерных точек границ	Существующие координаты, м		Измененные (уточненные) координаты, м		Метод определения координат характерной точки	Средняя квадратическая погрешность положения характерной точки (Mt), м	Описание обозначения точки на местности (при наличии)
	X	Y	X	Y			
1	2	3	4	5	6	7	8
2121	-	-	434958.45	2145183.20	Картометрический метод	5.0	Закрепление отсутствует
2122	-	-	434957.50	2145184.24	Картометрический метод	5.0	Закрепление отсутствует
2123	-	-	434954.40	2145187.72	Картометрический метод	5.0	Закрепление отсутствует
2124	-	-	434951.33	2145191.24	Картометрический метод	5.0	Закрепление отсутствует
2125	-	-	434948.31	2145194.78	Картометрический метод	5.0	Закрепление отсутствует
2126	-	-	434945.32	2145198.36	Картометрический метод	5.0	Закрепление отсутствует
2127	-	-	434942.37	2145201.97	Картометрический метод	5.0	Закрепление отсутствует
2128	-	-	434939.46	2145205.62	Картометрический метод	5.0	Закрепление отсутствует
2129	-	-	434936.58	2145209.29	Картометрический метод	5.0	Закрепление отсутствует
2130	-	-	434933.75	2145213.00	Картометрический метод	5.0	Закрепление отсутствует
2131	-	-	434930.96	2145216.73	Картометрический метод	5.0	Закрепление отсутствует
2132	-	-	434928.71	2145219.81	Картометрический метод	5.0	Закрепление отсутствует
2133	-	-	434926.80	2145222.46	Картометрический метод	5.0	Закрепление отсутствует
2134	-	-	434924.92	2145225.15	Картометрический метод	5.0	Закрепление отсутствует
2135	-	-	434923.09	2145227.86	Картометрический метод	5.0	Закрепление отсутствует
2136	-	-	434921.29	2145230.59	Картометрический метод	5.0	Закрепление отсутствует
2137	-	-	434919.54	2145233.35	Картометрический метод	5.0	Закрепление отсутствует
2138	-	-	434917.82	2145236.14	Картометрический метод	5.0	Закрепление отсутствует
2139	-	-	434916.15	2145238.94	Картометрический метод	5.0	Закрепление отсутствует
2140	-	-	434914.51	2145241.78	Картометрический метод	5.0	Закрепление отсутствует
2141	-	-	434912.91	2145244.63	Картометрический метод	5.0	Закрепление отсутствует
2142	-	-	434911.36	2145247.51	Картометрический метод	5.0	Закрепление отсутствует
2143	-	-	434909.84	2145250.41	Картометрический метод	5.0	Закрепление отсутствует
2144	-	-	434908.37	2145253.33	Картометрический метод	5.0	Закрепление отсутствует
2145	-	-	434906.94	2145256.27	Картометрический метод	5.0	Закрепление отсутствует

2. Сведения о характерных точках границ объекта							
Обозначение характерных точек границ	Существующие координаты, м		Измененные (уточненные) координаты, м		Метод определения координат характерной точки	Средняя квадратическая погрешность положения характерной точки (Mt), м	Описание обозначения точки на местности (при наличии)
	X	Y	X	Y			
1	2	3	4	5	6	7	8
2146	-	-	434905.55	2145259.24	Картометрический метод	5.0	Закрепление отсутствует
2147	-	-	434904.21	2145262.22	Картометрический метод	5.0	Закрепление отсутствует
2148	-	-	434851.53	2145381.86	Картометрический метод	5.0	Закрепление отсутствует
2149	-	-	434837.66	2145415.77	Картометрический метод	5.0	Закрепление отсутствует
2150	-	-	434831.00	2145430.26	Картометрический метод	5.0	Закрепление отсутствует
2151	-	-	434820.44	2145448.49	Картометрический метод	5.0	Закрепление отсутствует
2152	-	-	434816.38	2145455.49	Картометрический метод	5.0	Закрепление отсутствует
2153	-	-	434791.68	2145496.86	Картометрический метод	5.0	Закрепление отсутствует
2154	-	-	434782.35	2145508.94	Картометрический метод	5.0	Закрепление отсутствует
2155	-	-	434761.63	2145533.40	Картометрический метод	5.0	Закрепление отсутствует
2156	-	-	434757.52	2145537.48	Картометрический метод	5.0	Закрепление отсутствует
2157	-	-	434755.37	2145539.60	Картометрический метод	5.0	Закрепление отсутствует
2158	-	-	434741.67	2145553.18	Картометрический метод	5.0	Закрепление отсутствует
2159	-	-	434740.08	2145554.74	Картометрический метод	5.0	Закрепление отсутствует
2160	-	-	434726.86	2145567.84	Картометрический метод	5.0	Закрепление отсутствует
2161	-	-	434715.73	2145577.22	Картометрический метод	5.0	Закрепление отсутствует
2162	-	-	434700.75	2145589.85	Картометрический метод	5.0	Закрепление отсутствует
2163	-	-	434679.52	2145603.11	Картометрический метод	5.0	Закрепление отсутствует
2164	-	-	434649.65	2145620.57	Картометрический метод	5.0	Закрепление отсутствует
2165	-	-	434648.37	2145621.31	Картометрический метод	5.0	Закрепление отсутствует
2166	-	-	434643.19	2145624.03	Картометрический метод	5.0	Закрепление отсутствует
2167	-	-	434635.74	2145627.92	Картометрический метод	5.0	Закрепление отсутствует
2168	-	-	434633.60	2145629.04	Картометрический метод	5.0	Закрепление отсутствует
2169	-	-	434611.79	2145640.46	Картометрический метод	5.0	Закрепление отсутствует
2170	-	-	434588.61	2145652.79	Картометрический метод	5.0	Закрепление отсутствует

2. Сведения о характерных точках границ объекта							
Обозначение характерных точек границ	Существующие координаты, м		Измененные (уточненные) координаты, м		Метод определения координат характерной точки	Средняя квадратическая погрешность положения характерной точки (Mt), м	Описание обозначения точки на местности (при наличии)
	X	Y	X	Y			
1	2	3	4	5	6	7	8
2171	-	-	434529.25	2145684.36	Картометрический метод	5.0	Закрепление отсутствует
2172	-	-	434511.15	2145693.99	Картометрический метод	5.0	Закрепление отсутствует
2173	-	-	434503.61	2145698.00	Картометрический метод	5.0	Закрепление отсутствует
2174	-	-	434491.42	2145704.48	Картометрический метод	5.0	Закрепление отсутствует
2175	-	-	434515.92	2145750.26	Картометрический метод	5.0	Закрепление отсутствует
2176	-	-	434517.19	2145752.63	Картометрический метод	5.0	Закрепление отсутствует
2177	-	-	434548.57	2145811.22	Картометрический метод	5.0	Закрепление отсутствует
2178	-	-	434549.48	2145812.92	Картометрический метод	5.0	Закрепление отсутствует
2179	-	-	434616.41	2145937.89	Картометрический метод	5.0	Закрепление отсутствует
2180	-	-	434644.55	2145990.43	Картометрический метод	5.0	Закрепление отсутствует
2181	-	-	434670.96	2146039.75	Картометрический метод	5.0	Закрепление отсутствует
2182	-	-	434689.77	2146074.87	Картометрический метод	5.0	Закрепление отсутствует
2183	-	-	434730.50	2146150.91	Картометрический метод	5.0	Закрепление отсутствует
2184	-	-	434695.29	2146169.58	Картометрический метод	5.0	Закрепление отсутствует
2185	-	-	434703.83	2146185.71	Картометрический метод	5.0	Закрепление отсутствует
2186	-	-	434737.37	2146248.35	Картометрический метод	5.0	Закрепление отсутствует
2187	-	-	434790.17	2146347.01	Картометрический метод	5.0	Закрепление отсутствует
2188	-	-	434814.05	2146333.85	Картометрический метод	5.0	Закрепление отсутствует
2189	-	-	434836.74	2146376.11	Картометрический метод	5.0	Закрепление отсутствует
2190	-	-	434843.02	2146387.84	Картометрический метод	5.0	Закрепление отсутствует
2191	-	-	434854.70	2146410.45	Картометрический метод	5.0	Закрепление отсутствует
2192	-	-	434856.35	2146409.59	Картометрический метод	5.0	Закрепление отсутствует
2193	-	-	434857.16	2146411.13	Картометрический метод	5.0	Закрепление отсутствует
2070	-	-	434879.52	2146399.08	Картометрический метод	5.0	Закрепление отсутствует
2194	-	-	434351.31	2146711.81	Картометрический метод	5.0	Закрепление отсутствует

2. Сведения о характерных точках границ объекта							
Обозначение характерных точек границ	Существующие координаты, м		Измененные (уточненные) координаты, м		Метод определения координат характерной точки	Средняя квадратическая погрешность положения характерной точки (Mt), м	Описание обозначения точки на местности (при наличии)
	X	Y	X	Y			
1	2	3	4	5	6	7	8
2195	-	-	434536.98	2146612.60	Картометрический метод	5.0	Закрепление отсутствует
2196	-	-	434545.73	2146607.94	Картометрический метод	5.0	Закрепление отсутствует
2197	-	-	434546.62	2146607.48	Картометрический метод	5.0	Закрепление отсутствует
2198	-	-	434574.56	2146592.55	Картометрический метод	5.0	Закрепление отсутствует
2199	-	-	434624.98	2146565.52	Картометрический метод	5.0	Закрепление отсутствует
2200	-	-	434753.04	2146496.83	Картометрический метод	5.0	Закрепление отсутствует
2201	-	-	434793.61	2146475.25	Картометрический метод	5.0	Закрепление отсутствует
2202	-	-	434793.71	2146475.00	Картометрический метод	5.0	Закрепление отсутствует
2203	-	-	434800.00	2146471.63	Картометрический метод	5.0	Закрепление отсутствует
2204	-	-	434797.18	2146466.32	Картометрический метод	5.0	Закрепление отсутствует
2205	-	-	434797.31	2146466.01	Картометрический метод	5.0	Закрепление отсутствует
2206	-	-	434732.31	2146344.16	Картометрический метод	5.0	Закрепление отсутствует
2207	-	-	434727.82	2146335.70	Картометрический метод	5.0	Закрепление отсутствует
2208	-	-	434701.27	2146285.77	Картометрический метод	5.0	Закрепление отсутствует
2209	-	-	434664.69	2146218.04	Картометрический метод	5.0	Закрепление отсутствует
2210	-	-	434655.98	2146201.91	Картометрический метод	5.0	Закрепление отсутствует
2211	-	-	434643.30	2146177.05	Картометрический метод	5.0	Закрепление отсутствует
2212	-	-	434612.22	2146119.02	Картометрический метод	5.0	Закрепление отсутствует
2213	-	-	434603.81	2146113.45	Картометрический метод	5.0	Закрепление отсутствует
2214	-	-	434589.35	2146103.87	Картометрический метод	5.0	Закрепление отсутствует
2215	-	-	434582.22	2146099.14	Картометрический метод	5.0	Закрепление отсутствует
2216	-	-	434592.92	2146083.00	Картометрический метод	5.0	Закрепление отсутствует
2217	-	-	434567.38	2146035.30	Картометрический метод	5.0	Закрепление отсутствует
2218	-	-	434561.70	2146024.70	Картометрический метод	5.0	Закрепление отсутствует
2219	-	-	434494.38	2145980.08	Картометрический метод	5.0	Закрепление отсутствует

2. Сведения о характерных точках границ объекта							
Обозначение характерных точек границ	Существующие координаты, м		Измененные (уточненные) координаты, м		Метод определения координат характерной точки	Средняя квадратическая погрешность положения характерной точки (Mt), м	Описание обозначения точки на местности (при наличии)
	X	Y	X	Y			
1	2	3	4	5	6	7	8
2220	-	-	434514.94	2145949.07	Картометрический метод	5.0	Закрепление отсутствует
2221	-	-	434490.49	2145903.42	Картометрический метод	5.0	Закрепление отсутствует
2222	-	-	434406.52	2145847.77	Картометрический метод	5.0	Закрепление отсутствует
2223	-	-	434436.47	2145802.57	Картометрический метод	5.0	Закрепление отсутствует
2224	-	-	434407.83	2145749.08	Картометрический метод	5.0	Закрепление отсутствует
2225	-	-	434409.99	2145747.92	Картометрический метод	5.0	Закрепление отсутствует
2226	-	-	434351.91	2145637.40	Картометрический метод	5.0	Закрепление отсутствует
2227	-	-	434336.83	2145614.01	Картометрический метод	5.0	Закрепление отсутствует
2228	-	-	434281.55	2145528.26	Картометрический метод	5.0	Закрепление отсутствует
2229	-	-	434125.59	2145468.48	Картометрический метод	5.0	Закрепление отсутствует
2230	-	-	434072.83	2145492.19	Картометрический метод	5.0	Закрепление отсутствует
2231	-	-	434039.56	2145507.14	Картометрический метод	5.0	Закрепление отсутствует
2232	-	-	433983.15	2145532.50	Картометрический метод	5.0	Закрепление отсутствует
2233	-	-	433982.91	2145550.77	Картометрический метод	5.0	Закрепление отсутствует
2234	-	-	433950.50	2145550.35	Картометрический метод	5.0	Закрепление отсутствует
2235	-	-	433950.30	2145565.64	Картометрический метод	5.0	Закрепление отсутствует
2236	-	-	433919.41	2145565.24	Картометрический метод	5.0	Закрепление отсутствует
2237	-	-	433760.73	2145636.56	Картометрический метод	5.0	Закрепление отсутствует
2238	-	-	433760.65	2145661.87	Картометрический метод	5.0	Закрепление отсутствует
2239	-	-	433760.65	2145663.39	Картометрический метод	5.0	Закрепление отсутствует
2240	-	-	433760.61	2145677.77	Картометрический метод	5.0	Закрепление отсутствует
2241	-	-	433760.55	2145701.89	Картометрический метод	5.0	Закрепление отсутствует
2242	-	-	433747.60	2145701.77	Картометрический метод	5.0	Закрепление отсутствует
2243	-	-	433728.71	2145701.59	Картометрический метод	5.0	Закрепление отсутствует
2244	-	-	433670.42	2145787.09	Картометрический метод	5.0	Закрепление отсутствует

2. Сведения о характерных точках границ объекта							
Обозначение характерных точек границ	Существующие координаты, м		Измененные (уточненные) координаты, м		Метод определения координат характерной точки	Средняя квадратическая погрешность положения характерной точки (Mt), м	Описание обозначения точки на местности (при наличии)
	X	Y	X	Y			
1	2	3	4	5	6	7	8
2245	-	-	433650.40	2145816.47	Картометрический метод	5.0	Закрепление отсутствует
2246	-	-	433649.72	2145863.41	Картометрический метод	5.0	Закрепление отсутствует
2247	-	-	433629.66	2145892.98	Картометрический метод	5.0	Закрепление отсутствует
2248	-	-	433668.03	2145919.02	Картометрический метод	5.0	Закрепление отсутствует
2249	-	-	433670.50	2145920.70	Картометрический метод	5.0	Закрепление отсутствует
2250	-	-	433808.58	2146014.42	Картометрический метод	5.0	Закрепление отсутствует
2251	-	-	433813.45	2146017.72	Картометрический метод	5.0	Закрепление отсутствует
2252	-	-	433854.66	2146045.21	Картометрический метод	5.0	Закрепление отсутствует
2253	-	-	433864.23	2146051.72	Картометрический метод	5.0	Закрепление отсутствует
2254	-	-	433956.83	2146114.57	Картометрический метод	5.0	Закрепление отсутствует
2255	-	-	434012.36	2146152.25	Картометрический метод	5.0	Закрепление отсутствует
2256	-	-	434021.44	2146158.42	Картометрический метод	5.0	Закрепление отсутствует
2257	-	-	434074.59	2146194.49	Картометрический метод	5.0	Закрепление отсутствует
2258	-	-	434080.56	2146198.54	Картометрический метод	5.0	Закрепление отсутствует
2259	-	-	434081.24	2146198.99	Картометрический метод	5.0	Закрепление отсутствует
2260	-	-	434119.03	2146224.64	Картометрический метод	5.0	Закрепление отсутствует
2261	-	-	434128.55	2146210.50	Картометрический метод	5.0	Закрепление отсутствует
2262	-	-	434124.87	2146207.88	Картометрический метод	5.0	Закрепление отсутствует
2263	-	-	434133.37	2146195.29	Картометрический метод	5.0	Закрепление отсутствует
2264	-	-	434136.19	2146193.55	Картометрический метод	5.0	Закрепление отсутствует
2265	-	-	434231.95	2146257.64	Картометрический метод	5.0	Закрепление отсутствует
2266	-	-	434211.83	2146287.62	Картометрический метод	5.0	Закрепление отсутствует
2267	-	-	434181.83	2146332.36	Картометрический метод	5.0	Закрепление отсутствует
2268	-	-	434168.15	2146339.10	Картометрический метод	5.0	Закрепление отсутствует
2269	-	-	434210.23	2146415.16	Картометрический метод	5.0	Закрепление отсутствует

2. Сведения о характерных точках границ объекта							
Обозначение характерных точек границ	Существующие координаты, м		Измененные (уточненные) координаты, м		Метод определения координат характерной точки	Средняя квадратическая погрешность положения характерной точки (Mt), м	Описание обозначения точки на местности (при наличии)
	X	Y	X	Y			
1	2	3	4	5	6	7	8
2270	-	-	434228.16	2146449.52	Картометрический метод	5.0	Закрепление отсутствует
2271	-	-	434297.49	2146582.37	Картометрический метод	5.0	Закрепление отсутствует
2272	-	-	434306.53	2146599.66	Картометрический метод	5.0	Закрепление отсутствует
2273	-	-	434286.60	2146610.33	Картометрический метод	5.0	Закрепление отсутствует
2274	-	-	434284.81	2146616.22	Картометрический метод	5.0	Закрепление отсутствует
2275	-	-	434333.29	2146708.30	Картометрический метод	5.0	Закрепление отсутствует
2276	-	-	434343.38	2146716.06	Картометрический метод	5.0	Закрепление отсутствует
2194	-	-	434351.31	2146711.81	Картометрический метод	5.0	Закрепление отсутствует
2277	-	-	433649.56	2145666.28	Картометрический метод	5.0	Закрепление отсутствует
2278	-	-	433689.39	2145647.91	Картометрический метод	5.0	Закрепление отсутствует
2279	-	-	433743.24	2145623.08	Картометрический метод	5.0	Закрепление отсутствует
2280	-	-	433757.41	2145616.54	Картометрический метод	5.0	Закрепление отсутствует
2281	-	-	433737.09	2145556.41	Картометрический метод	5.0	Закрепление отсутствует
2282	-	-	433716.91	2145496.66	Картометрический метод	5.0	Закрепление отсутствует
2283	-	-	433833.04	2145513.30	Картометрический метод	5.0	Закрепление отсутствует
2284	-	-	433873.92	2145494.92	Картометрический метод	5.0	Закрепление отсутствует
2285	-	-	433922.19	2145473.23	Картометрический метод	5.0	Закрепление отсутствует
2286	-	-	433943.07	2145463.83	Картометрический метод	5.0	Закрепление отсутствует
2287	-	-	433946.50	2145462.30	Картометрический метод	5.0	Закрепление отсутствует
2288	-	-	434050.88	2145415.39	Картометрический метод	5.0	Закрепление отсутствует
2289	-	-	434057.05	2145412.62	Картометрический метод	5.0	Закрепление отсутствует
2290	-	-	434061.78	2145422.51	Картометрический метод	5.0	Закрепление отсутствует
2291	-	-	434066.42	2145432.18	Картометрический метод	5.0	Закрепление отсутствует
2292	-	-	434073.03	2145435.37	Картометрический метод	5.0	Закрепление отсутствует
2293	-	-	434075.76	2145441.92	Картометрический метод	5.0	Закрепление отсутствует

2. Сведения о характерных точках границ объекта							
Обозначение характерных точек границ	Существующие координаты, м		Измененные (уточненные) координаты, м		Метод определения координат характерной точки	Средняя квадратическая погрешность положения характерной точки (Mt), м	Описание обозначения точки на местности (при наличии)
	X	Y	X	Y			
1	2	3	4	5	6	7	8
2294	-	-	434080.65	2145453.64	Картометрический метод	5.0	Закрепление отсутствует
2295	-	-	434099.47	2145445.09	Картометрический метод	5.0	Закрепление отсутствует
2296	-	-	434108.49	2145441.01	Картометрический метод	5.0	Закрепление отсутствует
2297	-	-	434201.34	2145399.21	Картометрический метод	5.0	Закрепление отсутствует
2298	-	-	434201.34	2145385.64	Картометрический метод	5.0	Закрепление отсутствует
2299	-	-	434168.71	2145336.11	Картометрический метод	5.0	Закрепление отсутствует
2300	-	-	434129.06	2145275.77	Картометрический метод	5.0	Закрепление отсутствует
2301	-	-	434118.59	2145259.85	Картометрический метод	5.0	Закрепление отсутствует
2302	-	-	434075.92	2145194.97	Картометрический метод	5.0	Закрепление отсутствует
2303	-	-	434066.40	2145180.53	Картометрический метод	5.0	Закрепление отсутствует
2304	-	-	434057.53	2145166.64	Картометрический метод	5.0	Закрепление отсутствует
2305	-	-	434042.96	2145144.85	Картометрический метод	5.0	Закрепление отсутствует
2306	-	-	434010.77	2145159.54	Картометрический метод	5.0	Закрепление отсутствует
2307	-	-	434003.50	2145162.79	Картометрический метод	5.0	Закрепление отсутствует
2308	-	-	433971.30	2145068.07	Картометрический метод	5.0	Закрепление отсутствует
2309	-	-	433948.13	2144999.93	Картометрический метод	5.0	Закрепление отсутствует
2310	-	-	433923.43	2144981.32	Картометрический метод	5.0	Закрепление отсутствует
2311	-	-	433918.08	2144966.07	Картометрический метод	5.0	Закрепление отсутствует
2312	-	-	433901.06	2144941.56	Картометрический метод	5.0	Закрепление отсутствует
2313	-	-	433826.02	2144824.74	Картометрический метод	5.0	Закрепление отсутствует
2314	-	-	433740.48	2144925.75	Картометрический метод	5.0	Закрепление отсутствует
2315	-	-	433751.07	2145011.25	Картометрический метод	5.0	Закрепление отсутствует
2316	-	-	433750.06	2145032.65	Картометрический метод	5.0	Закрепление отсутствует
2317	-	-	433781.86	2145045.19	Картометрический метод	5.0	Закрепление отсутствует
2318	-	-	433791.10	2145041.02	Картометрический метод	5.0	Закрепление отсутствует

2. Сведения о характерных точках границ объекта							
Обозначение характерных точек границ	Существующие координаты, м		Измененные (уточненные) координаты, м		Метод определения координат характерной точки	Средняя квадратическая погрешность положения характерной точки (Mt), м	Описание обозначения точки на местности (при наличии)
	X	Y	X	Y			
1	2	3	4	5	6	7	8
2319	-	-	433797.06	2145051.51	Картометрический метод	5.0	Закрепление отсутствует
2320	-	-	433794.54	2145058.17	Картометрический метод	5.0	Закрепление отсутствует
2321	-	-	433793.88	2145059.91	Картометрический метод	5.0	Закрепление отсутствует
2322	-	-	433781.45	2145055.30	Картометрический метод	5.0	Закрепление отсутствует
2323	-	-	433769.38	2145050.81	Картометрический метод	5.0	Закрепление отсутствует
2324	-	-	433761.35	2145047.83	Картометрический метод	5.0	Закрепление отсутствует
2325	-	-	433749.55	2145043.44	Картометрический метод	5.0	Закрепление отсутствует
2326	-	-	433728.65	2145035.69	Картометрический метод	5.0	Закрепление отсутствует
2327	-	-	433697.83	2145077.18	Картометрический метод	5.0	Закрепление отсутствует
2328	-	-	433659.43	2145092.31	Картометрический метод	5.0	Закрепление отсутствует
2329	-	-	433655.88	2145093.70	Картометрический метод	5.0	Закрепление отсутствует
2330	-	-	433646.61	2145067.17	Картометрический метод	5.0	Закрепление отсутствует
2331	-	-	433643.11	2145057.86	Картометрический метод	5.0	Закрепление отсутствует
2332	-	-	433641.91	2145055.02	Картометрический метод	5.0	Закрепление отсутствует
2333	-	-	433516.98	2145102.33	Картометрический метод	5.0	Закрепление отсутствует
2334	-	-	433523.35	2145117.92	Картометрический метод	5.0	Закрепление отсутствует
2335	-	-	433403.62	2145163.26	Картометрический метод	5.0	Закрепление отсутствует
2336	-	-	433409.17	2145177.72	Картометрический метод	5.0	Закрепление отсутствует
2337	-	-	433284.16	2145224.79	Картометрический метод	5.0	Закрепление отсутствует
2338	-	-	433282.70	2145220.91	Картометрический метод	5.0	Закрепление отсутствует
2339	-	-	433240.51	2145237.24	Картометрический метод	5.0	Закрепление отсутствует
2340	-	-	433221.27	2145277.83	Картометрический метод	5.0	Закрепление отсутствует
2341	-	-	433228.76	2145297.25	Картометрический метод	5.0	Закрепление отсутствует
2342	-	-	433219.27	2145300.73	Картометрический метод	5.0	Закрепление отсутствует
2343	-	-	433255.31	2145393.47	Картометрический метод	5.0	Закрепление отсутствует

2. Сведения о характерных точках границ объекта							
Обозначение характерных точек границ	Существующие координаты, м		Измененные (уточненные) координаты, м		Метод определения координат характерной точки	Средняя квадратическая погрешность положения характерной точки (Mt), м	Описание обозначения точки на местности (при наличии)
	X	Y	X	Y			
1	2	3	4	5	6	7	8
2344	-	-	433262.19	2145390.53	Картометрический метод	5.0	Закрепление отсутствует
2345	-	-	433271.00	2145368.83	Картометрический метод	5.0	Закрепление отсутствует
2346	-	-	433286.25	2145411.05	Картометрический метод	5.0	Закрепление отсутствует
2347	-	-	433324.78	2145396.64	Картометрический метод	5.0	Закрепление отсутствует
2348	-	-	433324.30	2145387.90	Картометрический метод	5.0	Закрепление отсутствует
2349	-	-	433338.35	2145368.81	Картометрический метод	5.0	Закрепление отсутствует
2350	-	-	433362.38	2145336.15	Картометрический метод	5.0	Закрепление отсутствует
2351	-	-	433350.54	2145304.72	Картометрический метод	5.0	Закрепление отсутствует
2352	-	-	433351.31	2145304.42	Картометрический метод	5.0	Закрепление отсутствует
2353	-	-	433372.86	2145295.85	Картометрический метод	5.0	Закрепление отсутствует
2354	-	-	433447.13	2145268.15	Картометрический метод	5.0	Закрепление отсутствует
2355	-	-	433479.86	2145351.72	Картометрический метод	5.0	Закрепление отсутствует
2356	-	-	433501.73	2145407.56	Картометрический метод	5.0	Закрепление отсутствует
2357	-	-	433482.47	2145438.84	Картометрический метод	5.0	Закрепление отсутствует
2358	-	-	433522.03	2145464.93	Картометрический метод	5.0	Закрепление отсутствует
2359	-	-	433576.30	2145383.60	Картометрический метод	5.0	Закрепление отсутствует
2360	-	-	433619.05	2145400.03	Картометрический метод	5.0	Закрепление отсутствует
2361	-	-	433633.09	2145342.94	Картометрический метод	5.0	Закрепление отсутствует
2362	-	-	433653.97	2145321.93	Картометрический метод	5.0	Закрепление отсутствует
2363	-	-	433654.23	2145310.17	Картометрический метод	5.0	Закрепление отсутствует
2364	-	-	433655.37	2145294.18	Картометрический метод	5.0	Закрепление отсутствует
2365	-	-	433655.88	2145283.24	Картометрический метод	5.0	Закрепление отсутствует
2366	-	-	433658.38	2145257.23	Картометрический метод	5.0	Закрепление отсутствует
2367	-	-	433655.83	2145254.34	Картометрический метод	5.0	Закрепление отсутствует
2368	-	-	433651.78	2145246.49	Картометрический метод	5.0	Закрепление отсутствует

2. Сведения о характерных точках границ объекта							
Обозначение характерных точек границ	Существующие координаты, м		Измененные (уточненные) координаты, м		Метод определения координат характерной точки	Средняя квадратическая погрешность положения характерной точки (Mt), м	Описание обозначения точки на местности (при наличии)
	X	Y	X	Y			
1	2	3	4	5	6	7	8
2369	-	-	433648.02	2145237.59	Картометрический метод	5.0	Закрепление отсутствует
2370	-	-	433645.56	2145227.94	Картометрический метод	5.0	Закрепление отсутствует
2371	-	-	433617.73	2145217.27	Картометрический метод	5.0	Закрепление отсутствует
2372	-	-	433615.97	2145213.12	Картометрический метод	5.0	Закрепление отсутствует
2373	-	-	433575.56	2145202.12	Картометрический метод	5.0	Закрепление отсутствует
2374	-	-	433671.01	2145166.81	Картометрический метод	5.0	Закрепление отсутствует
2375	-	-	433673.82	2145165.77	Картометрический метод	5.0	Закрепление отсутствует
2376	-	-	433673.94	2145171.70	Картометрический метод	5.0	Закрепление отсутствует
2377	-	-	433674.01	2145175.15	Картометрический метод	5.0	Закрепление отсутствует
2378	-	-	433673.65	2145185.62	Картометрический метод	5.0	Закрепление отсутствует
2379	-	-	433669.10	2145252.30	Картометрический метод	5.0	Закрепление отсутствует
2380	-	-	433668.60	2145262.56	Картометрический метод	5.0	Закрепление отсутствует
2381	-	-	433668.49	2145272.83	Картометрический метод	5.0	Закрепление отсутствует
2382	-	-	433668.78	2145283.10	Картометрический метод	5.0	Закрепление отсутствует
2383	-	-	433672.13	2145353.85	Картометрический метод	5.0	Закрепление отсутствует
2384	-	-	433672.64	2145361.95	Картометрический метод	5.0	Закрепление отсутствует
2385	-	-	433673.54	2145366.61	Картометрический метод	5.0	Закрепление отсутствует
2386	-	-	433673.83	2145367.81	Картометрический метод	5.0	Закрепление отсутствует
2387	-	-	433675.16	2145373.35	Картометрический метод	5.0	Закрепление отсутствует
2388	-	-	433675.83	2145375.96	Картометрический метод	5.0	Закрепление отсутствует
2389	-	-	433676.02	2145376.72	Картометрический метод	5.0	Закрепление отсутствует
2390	-	-	433678.25	2145383.95	Картометрический метод	5.0	Закрепление отсутствует
2391	-	-	433702.71	2145456.83	Картометрический метод	5.0	Закрепление отсутствует
2392	-	-	433688.65	2145458.58	Картометрический метод	5.0	Закрепление отсутствует
2393	-	-	433677.77	2145459.93	Картометрический метод	5.0	Закрепление отсутствует

2. Сведения о характерных точках границ объекта							
Обозначение характерных точек границ	Существующие координаты, м		Измененные (уточненные) координаты, м		Метод определения координат характерной точки	Средняя квадратическая погрешность положения характерной точки (Mt), м	Описание обозначения точки на местности (при наличии)
	X	Y	X	Y			
1	2	3	4	5	6	7	8
2394	-	-	433682.19	2145512.66	Картометрический метод	5.0	Закрепление отсутствует
2395	-	-	433667.74	2145513.82	Картометрический метод	5.0	Закрепление отсутствует
2396	-	-	433667.40	2145527.84	Картометрический метод	5.0	Закрепление отсутствует
2397	-	-	433658.78	2145560.41	Картометрический метод	5.0	Закрепление отсутствует
2398	-	-	433634.44	2145601.64	Картометрический метод	5.0	Закрепление отсутствует
2399	-	-	433634.30	2145657.65	Картометрический метод	5.0	Закрепление отсутствует
2400	-	-	433634.27	2145673.33	Картометрический метод	5.0	Закрепление отсутствует
2277	-	-	433649.56	2145666.28	Картометрический метод	5.0	Закрепление отсутствует
2401	-	-	435616.21	2146047.05	Картометрический метод	5.0	Закрепление отсутствует
2402	-	-	435657.06	2146026.98	Картометрический метод	5.0	Закрепление отсутствует
2403	-	-	435676.52	2146027.36	Картометрический метод	5.0	Закрепление отсутствует
2404	-	-	435736.52	2146028.24	Картометрический метод	5.0	Закрепление отсутствует
2405	-	-	435796.52	2146029.12	Картометрический метод	5.0	Закрепление отсутствует
2406	-	-	435856.51	2146030.18	Картометрический метод	5.0	Закрепление отсутствует
2407	-	-	435894.28	2146030.78	Картометрический метод	5.0	Закрепление отсутствует
2408	-	-	435937.09	2146031.55	Картометрический метод	5.0	Закрепление отсутствует
2409	-	-	435939.41	2145887.18	Картометрический метод	5.0	Закрепление отсутствует
2410	-	-	435943.62	2145623.88	Картометрический метод	5.0	Закрепление отсутствует
2411	-	-	435944.51	2145568.21	Картометрический метод	5.0	Закрепление отсутствует
2412	-	-	435946.99	2145413.01	Картометрический метод	5.0	Закрепление отсутствует
2413	-	-	435948.59	2145313.01	Картометрический метод	5.0	Закрепление отсутствует
2414	-	-	435895.01	2145312.51	Картометрический метод	5.0	Закрепление отсутствует
2415	-	-	435715.99	2145310.84	Картометрический метод	5.0	Закрепление отсутствует
2416	-	-	435616.78	2145309.91	Картометрический метод	5.0	Закрепление отсутствует
2417	-	-	435530.25	2145309.10	Картометрический метод	5.0	Закрепление отсутствует

2. Сведения о характерных точках границ объекта							
Обозначение характерных точек границ	Существующие координаты, м		Измененные (уточненные) координаты, м		Метод определения координат характерной точки	Средняя квадратическая погрешность положения характерной точки (Mt), м	Описание обозначения точки на местности (при наличии)
	X	Y	X	Y			
1	2	3	4	5	6	7	8
2418	-	-	435530.15	2145320.22	Картометрический метод	5.0	Закрепление отсутствует
2419	-	-	435527.55	2145599.04	Картометрический метод	5.0	Закрепление отсутствует
2420	-	-	435526.32	2145731.02	Картометрический метод	5.0	Закрепление отсутствует
2421	-	-	435526.27	2145736.06	Картометрический метод	5.0	Закрепление отсутствует
2422	-	-	435553.90	2145728.08	Картометрический метод	5.0	Закрепление отсутствует
2423	-	-	435560.48	2145737.76	Картометрический метод	5.0	Закрепление отсутствует
2424	-	-	435541.32	2145743.44	Картометрический метод	5.0	Закрепление отсутствует
2425	-	-	435484.97	2145760.05	Картометрический метод	5.0	Закрепление отсутствует
2426	-	-	435484.18	2145798.91	Картометрический метод	5.0	Закрепление отсутствует
2427	-	-	435540.43	2145799.45	Картометрический метод	5.0	Закрепление отсутствует
2428	-	-	435548.77	2145799.36	Картометрический метод	5.0	Закрепление отсутствует
2429	-	-	435554.03	2145799.85	Картометрический метод	5.0	Закрепление отсутствует
2430	-	-	435559.18	2145801.02	Картометрический метод	5.0	Закрепление отсутствует
2431	-	-	435564.13	2145802.84	Картометрический метод	5.0	Закрепление отсутствует
2432	-	-	435568.82	2145805.30	Картометрический метод	5.0	Закрепление отсутствует
2433	-	-	435573.13	2145808.34	Картометрический метод	5.0	Закрепление отсутствует
2434	-	-	435575.15	2145810.07	Картометрический метод	5.0	Закрепление отсутствует
2435	-	-	435575.15	2145810.46	Картометрический метод	5.0	Закрепление отсутствует
2436	-	-	435576.37	2145811.57	Картометрический метод	5.0	Закрепление отсутствует
2437	-	-	435576.75	2145812.03	Картометрический метод	5.0	Закрепление отсутствует
2438	-	-	435579.01	2145815.05	Картометрический метод	5.0	Закрепление отсутствует
2439	-	-	435579.31	2145815.47	Картометрический метод	5.0	Закрепление отсутствует
2440	-	-	435581.82	2145819.72	Картометрический метод	5.0	Закрепление отсутствует
2441	-	-	435584.59	2145827.47	Картометрический метод	5.0	Закрепление отсутствует
2442	-	-	435585.58	2145834.63	Картометрический метод	5.0	Закрепление отсутствует

2. Сведения о характерных точках границ объекта							
Обозначение характерных точек границ	Существующие координаты, м		Измененные (уточненные) координаты, м		Метод определения координат характерной точки	Средняя квадратическая погрешность положения характерной точки (Mt), м	Описание обозначения точки на местности (при наличии)
	X	Y	X	Y			
1	2	3	4	5	6	7	8
2443	-	-	435583.54	2145986.21	Картометрический метод	5.0	Закрепление отсутствует
2444	-	-	435583.34	2145999.71	Картометрический метод	5.0	Закрепление отсутствует
2445	-	-	435582.76	2146039.65	Картометрический метод	5.0	Закрепление отсутствует
2446	-	-	435592.71	2146058.60	Картометрический метод	5.0	Закрепление отсутствует
2401	-	-	435616.21	2146047.05	Картометрический метод	5.0	Закрепление отсутствует
2447	-	-	435152.19	2146854.28	Картометрический метод	5.0	Закрепление отсутствует
2448	-	-	435573.29	2146629.02	Картометрический метод	5.0	Закрепление отсутствует
2449	-	-	435643.70	2146591.34	Картометрический метод	5.0	Закрепление отсутствует
2450	-	-	435615.55	2146538.42	Картометрический метод	5.0	Закрепление отсутствует
2451	-	-	435460.74	2146249.30	Картометрический метод	5.0	Закрепление отсутствует
2452	-	-	435407.94	2146234.32	Картометрический метод	5.0	Закрепление отсутствует
2453	-	-	435338.14	2146271.66	Картометрический метод	5.0	Закрепление отсутствует
2454	-	-	435329.98	2146276.03	Картометрический метод	5.0	Закрепление отсутствует
2455	-	-	435329.10	2146276.50	Картометрический метод	5.0	Закрепление отсутствует
2456	-	-	435327.60	2146277.30	Картометрический метод	5.0	Закрепление отсутствует
2457	-	-	435326.72	2146277.76	Картометрический метод	5.0	Закрепление отсутствует
2458	-	-	435306.29	2146288.43	Картометрический метод	5.0	Закрепление отсутствует
2459	-	-	435305.93	2146288.62	Картометрический метод	5.0	Закрепление отсутствует
2460	-	-	435272.70	2146306.45	Картометрический метод	5.0	Закрепление отсутствует
2461	-	-	435267.48	2146309.25	Картометрический метод	5.0	Закрепление отсутствует
2462	-	-	434950.39	2146478.88	Картометрический метод	5.0	Закрепление отсутствует
2463	-	-	434880.47	2146516.30	Картометрический метод	5.0	Закрепление отсутствует
2464	-	-	435081.64	2146892.01	Картометрический метод	5.0	Закрепление отсутствует
2447	-	-	435152.19	2146854.28	Картометрический метод	5.0	Закрепление отсутствует
2465	-	-	436724.28	2145652.94	Картометрический метод	5.0	Закрепление отсутствует

2. Сведения о характерных точках границ объекта							
Обозначение характерных точек границ	Существующие координаты, м		Измененные (уточненные) координаты, м		Метод определения координат характерной точки	Средняя квадратическая погрешность положения характерной точки (Mt), м	Описание обозначения точки на местности (при наличии)
	X	Y	X	Y			
1	2	3	4	5	6	7	8
2466	-	-	436729.12	2145619.18	Картометрический метод	5.0	Закрепление отсутствует
2467	-	-	436669.72	2145610.63	Картометрический метод	5.0	Закрепление отсутствует
2468	-	-	436641.49	2145606.57	Картометрический метод	5.0	Закрепление отсутствует
2469	-	-	436637.78	2145606.04	Картометрический метод	5.0	Закрепление отсутствует
2470	-	-	436582.68	2145598.11	Картометрический метод	5.0	Закрепление отсутствует
2471	-	-	436523.58	2145589.61	Картометрический метод	5.0	Закрепление отсутствует
2472	-	-	436522.29	2145589.41	Картометрический метод	5.0	Закрепление отсутствует
2473	-	-	436508.67	2145587.08	Картометрический метод	5.0	Закрепление отсутствует
2474	-	-	436506.10	2145586.57	Картометрический метод	5.0	Закрепление отсутствует
2475	-	-	436492.61	2145583.53	Картометрический метод	5.0	Закрепление отсутствует
2476	-	-	436490.26	2145582.94	Картометрический метод	5.0	Закрепление отсутствует
2477	-	-	436476.77	2145579.16	Картометрический метод	5.0	Закрепление отсутствует
2478	-	-	436474.27	2145578.38	Картометрический метод	5.0	Закрепление отсутствует
2479	-	-	436461.18	2145573.96	Картометрический метод	5.0	Закрепление отсутствует
2480	-	-	436458.72	2145573.05	Картометрический метод	5.0	Закрепление отсутствует
2481	-	-	436448.28	2145568.90	Картометрический метод	5.0	Закрепление отсутствует
2482	-	-	436445.88	2145567.95	Картометрический метод	5.0	Закрепление отсутствует
2483	-	-	436445.26	2145567.70	Картометрический метод	5.0	Закрепление отсутствует
2484	-	-	436443.47	2145566.92	Картометрический метод	5.0	Закрепление отсутствует
2485	-	-	436430.91	2145561.15	Картометрический метод	5.0	Закрепление отсутствует
2486	-	-	436428.56	2145559.99	Картометрический метод	5.0	Закрепление отсутствует
2487	-	-	436416.32	2145553.57	Картометрический метод	5.0	Закрепление отсутствует
2488	-	-	436414.82	2145552.75	Картометрический метод	5.0	Закрепление отсутствует
2489	-	-	436414.03	2145552.29	Картометрический метод	5.0	Закрепление отсутствует
2490	-	-	436402.15	2145545.24	Картометрический метод	5.0	Закрепление отсутствует

2. Сведения о характерных точках границ объекта							
Обозначение характерных точек границ	Существующие координаты, м		Измененные (уточненные) координаты, м		Метод определения координат характерной точки	Средняя квадратическая погрешность положения характерной точки (Mt), м	Описание обозначения точки на местности (при наличии)
	X	Y	X	Y			
1	2	3	4	5	6	7	8
2491	-	-	436399.93	2145543.85	Картометрический метод	5.0	Закрепление отсутствует
2492	-	-	436388.43	2145536.18	Картометрический метод	5.0	Закрепление отсутствует
2493	-	-	436386.29	2145534.67	Картометрический метод	5.0	Закрепление отсутствует
2494	-	-	436375.15	2145526.38	Картометрический метод	5.0	Закрепление отсутствует
2495	-	-	436373.15	2145524.80	Картометрический метод	5.0	Закрепление отсутствует
2496	-	-	436370.55	2145522.64	Картометрический метод	5.0	Закрепление отсутствует
2497	-	-	436338.49	2145562.98	Картометрический метод	5.0	Закрепление отсутствует
2498	-	-	436334.84	2145567.57	Картометрический метод	5.0	Закрепление отсутствует
2499	-	-	436328.50	2145576.05	Картометрический метод	5.0	Закрепление отсутствует
2500	-	-	436327.57	2145577.29	Картометрический метод	5.0	Закрепление отсутствует
2501	-	-	436321.13	2145587.06	Картометрический метод	5.0	Закрепление отсутствует
2502	-	-	436315.27	2145597.18	Картометрический метод	5.0	Закрепление отсутствует
2503	-	-	436310.02	2145607.63	Картометрический метод	5.0	Закрепление отсутствует
2504	-	-	436305.39	2145618.37	Картометрический метод	5.0	Закрепление отсутствует
2505	-	-	436301.40	2145629.37	Картометрический метод	5.0	Закрепление отсутствует
2506	-	-	436298.06	2145640.57	Картометрический метод	5.0	Закрепление отсутствует
2507	-	-	436295.39	2145651.96	Картометрический метод	5.0	Закрепление отсутствует
2508	-	-	436295.23	2145652.85	Картометрический метод	5.0	Закрепление отсутствует
2509	-	-	436293.31	2145663.92	Картометрический метод	5.0	Закрепление отсутствует
2510	-	-	436286.25	2145713.18	Картометрический метод	5.0	Закрепление отсутствует
2511	-	-	436246.76	2145988.62	Картометрический метод	5.0	Закрепление отсутствует
2512	-	-	436238.25	2146048.02	Картометрический метод	5.0	Закрепление отсутствует
2513	-	-	436258.05	2146050.85	Картометрический метод	5.0	Закрепление отсутствует
2514	-	-	436307.55	2146057.95	Картометрический метод	5.0	Закрепление отсутствует
2515	-	-	436327.06	2146060.75	Картометрический метод	5.0	Закрепление отсутствует

2. Сведения о характерных точках границ объекта							
Обозначение характерных точек границ	Существующие координаты, м		Измененные (уточненные) координаты, м		Метод определения координат характерной точки	Средняя квадратическая погрешность положения характерной точки (Mt), м	Описание обозначения точки на местности (при наличии)
	X	Y	X	Y			
1	2	3	4	5	6	7	8
2516	-	-	436639.17	2146105.50	Картометрический метод	5.0	Закрепление отсутствует
2517	-	-	436658.99	2146108.34	Картометрический метод	5.0	Закрепление отсутствует
2465	-	-	436724.28	2145652.94	Картометрический метод	5.0	Закрепление отсутствует
2518	-	-	436177.05	2145911.06	Картометрический метод	5.0	Закрепление отсутствует
2519	-	-	436201.79	2145738.54	Картометрический метод	5.0	Закрепление отсутствует
2520	-	-	436215.83	2145640.62	Картометрический метод	5.0	Закрепление отсутствует
2521	-	-	436216.14	2145640.66	Картометрический метод	5.0	Закрепление отсутствует
2522	-	-	436216.40	2145639.18	Картометрический метод	5.0	Закрепление отсутствует
2523	-	-	436216.71	2145637.41	Картометрический метод	5.0	Закрепление отсутствует
2524	-	-	436217.00	2145635.87	Картометрический метод	5.0	Закрепление отсутствует
2525	-	-	436217.29	2145634.53	Картометрический метод	5.0	Закрепление отсутствует
2526	-	-	436220.37	2145621.43	Картометрический метод	5.0	Закрепление отсутствует
2527	-	-	436221.13	2145618.59	Картометрический метод	5.0	Закрепление отсутствует
2528	-	-	436224.97	2145605.69	Картометрический метод	5.0	Закрепление отсутствует
2529	-	-	436225.57	2145603.81	Картометрический метод	5.0	Закрепление отсутствует
2530	-	-	436225.89	2145602.90	Картометрический метод	5.0	Закрепление отсутствует
2531	-	-	436230.48	2145590.25	Картометрический метод	5.0	Закрепление отсутствует
2532	-	-	436231.57	2145587.51	Картометрический метод	5.0	Закрепление отсутствует
2533	-	-	436236.89	2145575.15	Картометрический метод	5.0	Закрепление отсутствует
2534	-	-	436237.89	2145572.99	Картометрический метод	5.0	Закрепление отсутствует
2535	-	-	436238.14	2145572.49	Картометрический метод	5.0	Закрепление отсутствует
2536	-	-	436244.18	2145560.46	Картометрический метод	5.0	Закрепление отсутствует
2537	-	-	436245.57	2145557.89	Картометрический метод	5.0	Закрепление отсутствует
2538	-	-	436252.05	2145546.69	Картометрический метод	5.0	Закрепление отсутствует
2539	-	-	436252.32	2145546.22	Картометрический метод	5.0	Закрепление отсутствует

2. Сведения о характерных точках границ объекта							
Обозначение характерных точек границ	Существующие координаты, м		Измененные (уточненные) координаты, м		Метод определения координат характерной точки	Средняя квадратическая погрешность положения характерной точки (Mt), м	Описание обозначения точки на местности (при наличии)
	X	Y	X	Y			
1	2	3	4	5	6	7	8
2540	-	-	436253.82	2145543.79	Картометрический метод	5.0	Закрепление отсутствует
2541	-	-	436261.28	2145532.49	Картометрический метод	5.0	Закрепление отсутствует
2542	-	-	436263.07	2145529.94	Картометрический метод	5.0	Закрепление отсутствует
2543	-	-	436264.42	2145528.14	Картометрический метод	5.0	Закрепление отсутствует
2544	-	-	436271.03	2145519.30	Картометрический метод	5.0	Закрепление отсутствует
2545	-	-	436271.93	2145518.14	Картометрический метод	5.0	Закрепление отсутствует
2546	-	-	436313.49	2145465.85	Картометрический метод	5.0	Закрепление отсутствует
2547	-	-	436167.54	2145308.40	Картометрический метод	5.0	Закрепление отсутствует
2548	-	-	436135.20	2145273.51	Картометрический метод	5.0	Закрепление отсутствует
2549	-	-	436120.59	2145282.47	Картометрический метод	5.0	Закрепление отсутствует
2550	-	-	436119.24	2145283.23	Картометрический метод	5.0	Закрепление отсутствует
2551	-	-	436117.88	2145283.98	Картометрический метод	5.0	Закрепление отсутствует
2552	-	-	436116.52	2145284.72	Картометрический метод	5.0	Закрепление отсутствует
2553	-	-	436115.14	2145285.46	Картометрический метод	5.0	Закрепление отсутствует
2554	-	-	436113.78	2145286.18	Картометрический метод	5.0	Закрепление отсутствует
2555	-	-	436112.41	2145286.89	Картометрический метод	5.0	Закрепление отсутствует
2556	-	-	436111.03	2145287.60	Картометрический метод	5.0	Закрепление отсутствует
2557	-	-	436109.64	2145288.29	Картометрический метод	5.0	Закрепление отсутствует
2558	-	-	436108.26	2145288.98	Картометрический метод	5.0	Закрепление отсутствует
2559	-	-	436106.86	2145289.66	Картометрический метод	5.0	Закрепление отсутствует
2560	-	-	436105.47	2145290.33	Картометрический метод	5.0	Закрепление отсутствует
2561	-	-	436104.06	2145290.99	Картометрический метод	5.0	Закрепление отсутствует
2562	-	-	436102.66	2145291.64	Картометрический метод	5.0	Закрепление отсутствует
2563	-	-	436101.25	2145292.28	Картометрический метод	5.0	Закрепление отсутствует
2564	-	-	436099.83	2145292.92	Картометрический метод	5.0	Закрепление отсутствует

2. Сведения о характерных точках границ объекта							
Обозначение характерных точек границ	Существующие координаты, м		Измененные (уточненные) координаты, м		Метод определения координат характерной точки	Средняя квадратическая погрешность положения характерной точки (Mt), м	Описание обозначения точки на местности (при наличии)
	X	Y	X	Y			
1	2	3	4	5	6	7	8
2565	-	-	436098.42	2145293.54	Картометрический метод	5.0	Закрепление отсутствует
2566	-	-	436096.99	2145294.15	Картометрический метод	5.0	Закрепление отсутствует
2567	-	-	436095.57	2145294.76	Картометрический метод	5.0	Закрепление отсутствует
2568	-	-	436094.14	2145295.36	Картометрический метод	5.0	Закрепление отсутствует
2569	-	-	436092.70	2145295.94	Картометрический метод	5.0	Закрепление отсутствует
2570	-	-	436091.26	2145296.52	Картометрический метод	5.0	Закрепление отсутствует
2571	-	-	436089.82	2145297.09	Картометрический метод	5.0	Закрепление отсутствует
2572	-	-	436088.38	2145297.65	Картометрический метод	5.0	Закрепление отсутствует
2573	-	-	436086.97	2145298.18	Картометрический метод	5.0	Закрепление отсутствует
2574	-	-	436085.48	2145298.74	Картометрический метод	5.0	Закрепление отсутствует
2575	-	-	436084.02	2145299.27	Картометрический метод	5.0	Закрепление отсутствует
2576	-	-	436082.56	2145299.79	Картометрический метод	5.0	Закрепление отсутствует
2577	-	-	436081.10	2145300.30	Картометрический метод	5.0	Закрепление отсутствует
2578	-	-	436079.64	2145300.81	Картометрический метод	5.0	Закрепление отсутствует
2579	-	-	436078.17	2145301.30	Картометрический метод	5.0	Закрепление отсутствует
2580	-	-	436076.70	2145301.78	Картометрический метод	5.0	Закрепление отсутствует
2581	-	-	436075.22	2145302.26	Картометрический метод	5.0	Закрепление отсутствует
2582	-	-	436073.74	2145302.72	Картометрический метод	5.0	Закрепление отсутствует
2583	-	-	436072.26	2145303.18	Картометрический метод	5.0	Закрепление отсутствует
2584	-	-	436070.78	2145303.62	Картометрический метод	5.0	Закрепление отсутствует
2585	-	-	436069.29	2145304.06	Картометрический метод	5.0	Закрепление отсутствует
2586	-	-	436067.80	2145304.48	Картометрический метод	5.0	Закрепление отсутствует
2587	-	-	436066.31	2145304.90	Картометрический метод	5.0	Закрепление отсутствует
2588	-	-	436064.81	2145305.31	Картометрический метод	5.0	Закрепление отсутствует
2589	-	-	436063.32	2145305.70	Картометрический метод	5.0	Закрепление отсутствует

2. Сведения о характерных точках границ объекта							
Обозначение характерных точек границ	Существующие координаты, м		Измененные (уточненные) координаты, м		Метод определения координат характерной точки	Средняя квадратическая погрешность положения характерной точки (Mt), м	Описание обозначения точки на местности (при наличии)
	X	Y	X	Y			
1	2	3	4	5	6	7	8
2590	-	-	436061.82	2145306.09	Картометрический метод	5.0	Закрепление отсутствует
2591	-	-	436060.31	2145306.47	Картометрический метод	5.0	Закрепление отсутствует
2592	-	-	436058.81	2145306.84	Картометрический метод	5.0	Закрепление отсутствует
2593	-	-	436057.30	2145307.19	Картометрический метод	5.0	Закрепление отсутствует
2594	-	-	436055.79	2145307.54	Картометрический метод	5.0	Закрепление отсутствует
2595	-	-	436054.28	2145307.88	Картометрический метод	5.0	Закрепление отсутствует
2596	-	-	436052.76	2145308.21	Картометрический метод	5.0	Закрепление отсутствует
2597	-	-	436051.25	2145308.53	Картометрический метод	5.0	Закрепление отсутствует
2598	-	-	436049.73	2145308.84	Картометрический метод	5.0	Закрепление отсутствует
2599	-	-	436048.21	2145309.14	Картометрический метод	5.0	Закрепление отсутствует
2600	-	-	436046.69	2145309.43	Картометрический метод	5.0	Закрепление отсутствует
2601	-	-	436045.17	2145309.71	Картометрический метод	5.0	Закрепление отсутствует
2602	-	-	436043.64	2145309.98	Картометрический метод	5.0	Закрепление отсутствует
2603	-	-	436042.11	2145310.24	Картометрический метод	5.0	Закрепление отсутствует
2604	-	-	436040.58	2145310.49	Картометрический метод	5.0	Закрепление отсутствует
2605	-	-	436039.05	2145310.73	Картометрический метод	5.0	Закрепление отсутствует
2606	-	-	436037.52	2145310.96	Картометрический метод	5.0	Закрепление отсутствует
2607	-	-	436035.99	2145311.18	Картометрический метод	5.0	Закрепление отсутствует
2608	-	-	436034.45	2145311.39	Картометрический метод	5.0	Закрепление отсутствует
2609	-	-	436032.91	2145311.59	Картометрический метод	5.0	Закрепление отсутствует
2610	-	-	436031.38	2145311.78	Картометрический метод	5.0	Закрепление отсутствует
2611	-	-	436029.79	2145311.97	Картометрический метод	5.0	Закрепление отсутствует
2612	-	-	436028.62	2145312.09	Картометрический метод	5.0	Закрепление отсутствует
2613	-	-	436026.99	2145413.77	Картометрический метод	5.0	Закрепление отсутствует
2614	-	-	436025.32	2145517.93	Картометрический метод	5.0	Закрепление отсутствует

2. Сведения о характерных точках границ объекта							
Обозначение характерных точек границ	Существующие координаты, м		Измененные (уточненные) координаты, м		Метод определения координат характерной точки	Средняя квадратическая погрешность положения характерной точки (Mt), м	Описание обозначения точки на местности (при наличии)
	X	Y	X	Y			
1	2	3	4	5	6	7	8
2615	-	-	436023.61	2145625.16	Картометрический метод	5.0	Закрепление отсутствует
2616	-	-	436019.41	2145888.46	Картометрический метод	5.0	Закрепление отсутствует
2617	-	-	436017.10	2146032.95	Картометрический метод	5.0	Закрепление отсутствует
2618	-	-	436149.64	2146035.31	Картометрический метод	5.0	Закрепление отсутствует
2619	-	-	436159.05	2146036.66	Картометрический метод	5.0	Закрепление отсутствует
2518	-	-	436177.05	2145911.06	Картометрический метод	5.0	Закрепление отсутствует
2620	-	-	432536.32	2145469.24	Картометрический метод	5.0	Закрепление отсутствует
2621	-	-	432542.40	2145468.02	Картометрический метод	5.0	Закрепление отсутствует
2622	-	-	432549.59	2145467.21	Картометрический метод	5.0	Закрепление отсутствует
2623	-	-	432557.08	2145463.81	Картометрический метод	5.0	Закрепление отсутствует
2624	-	-	432560.48	2145461.53	Картометрический метод	5.0	Закрепление отсутствует
2625	-	-	432567.66	2145457.72	Картометрический метод	5.0	Закрепление отсутствует
2626	-	-	432569.11	2145456.33	Картометрический метод	5.0	Закрепление отсутствует
2627	-	-	432572.49	2145454.06	Картометрический метод	5.0	Закрепление отсутствует
2628	-	-	432575.20	2145451.06	Картометрический метод	5.0	Закрепление отсутствует
2629	-	-	432577.07	2145450.21	Картометрический метод	5.0	Закрепление отсутствует
2630	-	-	432579.05	2145449.77	Картометрический метод	5.0	Закрепление отсутствует
2631	-	-	432593.67	2145449.11	Картометрический метод	5.0	Закрепление отсутствует
2632	-	-	432602.70	2145447.73	Картометрический метод	5.0	Закрепление отсутствует
2633	-	-	432612.01	2145443.50	Картометрический метод	5.0	Закрепление отсутствует
2634	-	-	432620.07	2145441.24	Картометрический метод	5.0	Закрепление отсутствует
2635	-	-	432629.62	2145437.09	Картометрический метод	5.0	Закрепление отсутствует
2636	-	-	432639.62	2145434.98	Картометрический метод	5.0	Закрепление отсутствует
2637	-	-	432648.84	2145430.69	Картометрический метод	5.0	Закрепление отсутствует
2638	-	-	432652.07	2145428.12	Картометрический метод	5.0	Закрепление отсутствует

2. Сведения о характерных точках границ объекта							
Обозначение характерных точек границ	Существующие координаты, м		Измененные (уточненные) координаты, м		Метод определения координат характерной точки	Средняя квадратическая погрешность положения характерной точки (Mt), м	Описание обозначения точки на местности (при наличии)
	X	Y	X	Y			
1	2	3	4	5	6	7	8
2639	-	-	432653.30	2145426.51	Картометрический метод	5.0	Закрепление отсутствует
2640	-	-	432654.37	2145422.63	Картометрический метод	5.0	Закрепление отсутствует
2641	-	-	432658.33	2145417.88	Картометрический метод	5.0	Закрепление отсутствует
2642	-	-	432663.39	2145414.19	Картометрический метод	5.0	Закрепление отсутствует
2643	-	-	432665.98	2145411.26	Картометрический метод	5.0	Закрепление отсутствует
2644	-	-	432671.59	2145404.90	Картометрический метод	5.0	Закрепление отсутствует
2645	-	-	432673.33	2145401.22	Картометрический метод	5.0	Закрепление отсутствует
2646	-	-	432673.06	2145399.24	Картометрический метод	5.0	Закрепление отсутствует
2647	-	-	432674.16	2145397.53	Картометрический метод	5.0	Закрепление отсутствует
2648	-	-	432675.67	2145396.23	Картометрический метод	5.0	Закрепление отсутствует
2649	-	-	432679.40	2145394.58	Картометрический метод	5.0	Закрепление отсутствует
2650	-	-	432685.93	2145389.53	Картометрический метод	5.0	Закрепление отсутствует
2651	-	-	432690.38	2145385.19	Картометрический метод	5.0	Закрепление отсутствует
2652	-	-	432692.06	2145384.05	Картометрический метод	5.0	Закрепление отсутствует
2653	-	-	432696.08	2145383.02	Картометрический метод	5.0	Закрепление отсутствует
2654	-	-	432697.96	2145382.15	Картометрический метод	5.0	Закрепление отсутствует
2655	-	-	432702.42	2145378.04	Картометрический метод	5.0	Закрепление отсутствует
2656	-	-	432705.17	2145374.98	Картометрический метод	5.0	Закрепление отсутствует
2657	-	-	432713.52	2145368.41	Картометрический метод	5.0	Закрепление отсутствует
2658	-	-	432715.41	2145366.78	Картометрический метод	5.0	Закрепление отсутствует
2659	-	-	432716.62	2145364.18	Картометрический метод	5.0	Закрепление отсутствует
2660	-	-	432720.15	2145359.09	Картометрический метод	5.0	Закрепление отсутствует
2661	-	-	432721.55	2145357.60	Картометрический метод	5.0	Закрепление отсутствует
2662	-	-	432723.69	2145354.02	Картометрический метод	5.0	Закрепление отсутствует
2663	-	-	432726.76	2145351.31	Картометрический метод	5.0	Закрепление отсутствует

2. Сведения о характерных точках границ объекта							
Обозначение характерных точек границ	Существующие координаты, м		Измененные (уточненные) координаты, м		Метод определения координат характерной точки	Средняя квадратическая погрешность положения характерной точки (Mt), м	Описание обозначения точки на местности (при наличии)
	X	Y	X	Y			
1	2	3	4	5	6	7	8
2664	-	-	432730.44	2145345.58	Картометрический метод	5.0	Закрепление отсутствует
2665	-	-	432732.19	2145342.85	Картометрический метод	5.0	Закрепление отсутствует
2666	-	-	432733.84	2145341.64	Картометрический метод	5.0	Закрепление отсутствует
2667	-	-	432734.78	2145339.73	Картометрический метод	5.0	Закрепление отсутствует
2668	-	-	432735.67	2145336.58	Картометрический метод	5.0	Закрепление отсутствует
2669	-	-	432745.75	2145348.98	Картометрический метод	5.0	Закрепление отсутствует
2670	-	-	432752.38	2145357.84	Картометрический метод	5.0	Закрепление отсутствует
2671	-	-	432767.40	2145376.93	Картометрический метод	5.0	Закрепление отсутствует
2672	-	-	432804.90	2145353.35	Картометрический метод	5.0	Закрепление отсутствует
2673	-	-	432832.41	2145378.56	Картометрический метод	5.0	Закрепление отсутствует
2674	-	-	432832.84	2145378.03	Картометрический метод	5.0	Закрепление отсутствует
2675	-	-	432833.08	2145377.74	Картометрический метод	5.0	Закрепление отсутствует
2676	-	-	432839.06	2145371.70	Картометрический метод	5.0	Закрепление отсутствует
2677	-	-	432865.07	2145345.38	Картометрический метод	5.0	Закрепление отсутствует
2678	-	-	432872.65	2145337.71	Картометрический метод	5.0	Закрепление отсутствует
2679	-	-	432885.70	2145327.70	Картометрический метод	5.0	Закрепление отсутствует
2680	-	-	432901.42	2145315.64	Картометрический метод	5.0	Закрепление отсутствует
2681	-	-	432927.06	2145300.16	Картометрический метод	5.0	Закрепление отсутствует
2682	-	-	432950.59	2145288.63	Картометрический метод	5.0	Закрепление отсутствует
2683	-	-	432958.51	2145284.74	Картометрический метод	5.0	Закрепление отсутствует
2684	-	-	433032.21	2145254.71	Картометрический метод	5.0	Закрепление отсутствует
2685	-	-	433052.31	2145246.52	Картометрический метод	5.0	Закрепление отсутствует
2686	-	-	433156.58	2145204.02	Картометрический метод	5.0	Закрепление отсутствует
2687	-	-	433162.79	2145201.34	Картометрический метод	5.0	Закрепление отсутствует
2688	-	-	433163.76	2145200.92	Картометрический метод	5.0	Закрепление отсутствует

2. Сведения о характерных точках границ объекта							
Обозначение характерных точек границ	Существующие координаты, м		Измененные (уточненные) координаты, м		Метод определения координат характерной точки	Средняя квадратическая погрешность положения характерной точки (Mt), м	Описание обозначения точки на местности (при наличии)
	X	Y	X	Y			
1	2	3	4	5	6	7	8
2689	-	-	433183.98	2145192.17	Картометрический метод	5.0	Закрепление отсутствует
2690	-	-	433188.54	2145190.20	Картометрический метод	5.0	Закрепление отсутствует
2691	-	-	433213.64	2145175.22	Картометрический метод	5.0	Закрепление отсутствует
2692	-	-	433243.05	2145154.48	Картометрический метод	5.0	Закрепление отсутствует
2693	-	-	433255.12	2145147.66	Картометрический метод	5.0	Закрепление отсутствует
2694	-	-	433260.31	2145144.73	Картометрический метод	5.0	Закрепление отсутствует
2695	-	-	433271.34	2145138.49	Картометрический метод	5.0	Закрепление отсутствует
2696	-	-	433272.90	2145137.79	Картометрический метод	5.0	Закрепление отсутствует
2697	-	-	433254.40	2145134.31	Картометрический метод	5.0	Закрепление отсутствует
2698	-	-	433221.36	2145129.02	Картометрический метод	5.0	Закрепление отсутствует
2699	-	-	433192.54	2145124.40	Картометрический метод	5.0	Закрепление отсутствует
2700	-	-	433176.45	2145082.27	Картометрический метод	5.0	Закрепление отсутствует
2701	-	-	433164.25	2145050.28	Картометрический метод	5.0	Закрепление отсутствует
2702	-	-	433145.34	2145000.68	Картометрический метод	5.0	Закрепление отсутствует
2703	-	-	433148.34	2144999.72	Картометрический метод	5.0	Закрепление отсутствует
2704	-	-	433140.67	2144980.60	Картометрический метод	5.0	Закрепление отсутствует
2705	-	-	433132.62	2144983.48	Картометрический метод	5.0	Закрепление отсутствует
2706	-	-	433107.99	2144963.70	Картометрический метод	5.0	Закрепление отсутствует
2707	-	-	433096.13	2144968.17	Картометрический метод	5.0	Закрепление отсутствует
2708	-	-	433091.80	2144956.21	Картометрический метод	5.0	Закрепление отсутствует
2709	-	-	433072.39	2144937.30	Картометрический метод	5.0	Закрепление отсутствует
2710	-	-	433023.04	2144889.24	Картометрический метод	5.0	Закрепление отсутствует
2711	-	-	432931.94	2144922.84	Картометрический метод	5.0	Закрепление отсутствует
2712	-	-	432910.47	2144952.97	Картометрический метод	5.0	Закрепление отсутствует
2713	-	-	432932.89	2145029.73	Картометрический метод	5.0	Закрепление отсутствует

2. Сведения о характерных точках границ объекта							
Обозначение характерных точек границ	Существующие координаты, м		Измененные (уточненные) координаты, м		Метод определения координат характерной точки	Средняя квадратическая погрешность положения характерной точки (Mt), м	Описание обозначения точки на местности (при наличии)
	X	Y	X	Y			
1	2	3	4	5	6	7	8
2714	-	-	432927.42	2145061.49	Картометрический метод	5.0	Закрепление отсутствует
2715	-	-	432921.37	2145064.41	Картометрический метод	5.0	Закрепление отсутствует
2716	-	-	432928.10	2145082.51	Картометрический метод	5.0	Закрепление отсутствует
2717	-	-	432932.14	2145080.57	Картометрический метод	5.0	Закрепление отсутствует
2718	-	-	432954.63	2145140.56	Картометрический метод	5.0	Закрепление отсутствует
2719	-	-	432908.96	2145159.68	Картометрический метод	5.0	Закрепление отсутствует
2720	-	-	432905.03	2145150.31	Картометрический метод	5.0	Закрепление отсутствует
2721	-	-	432905.73	2145149.85	Картометрический метод	5.0	Закрепление отсутствует
2722	-	-	432905.82	2145149.46	Картометрический метод	5.0	Закрепление отсутствует
2723	-	-	432906.49	2145146.57	Картометрический метод	5.0	Закрепление отсутствует
2724	-	-	432906.91	2145146.26	Картометрический метод	5.0	Закрепление отсутствует
2725	-	-	432910.38	2145141.90	Картометрический метод	5.0	Закрепление отсутствует
2726	-	-	432911.52	2145141.62	Картометрический метод	5.0	Закрепление отсутствует
2727	-	-	432912.25	2145141.19	Картометрический метод	5.0	Закрепление отсутствует
2728	-	-	432912.78	2145140.46	Картометрический метод	5.0	Закрепление отсутствует
2729	-	-	432913.03	2145138.45	Картометрический метод	5.0	Закрепление отсутствует
2730	-	-	432911.46	2145136.89	Картометрический метод	5.0	Закрепление отсутствует
2731	-	-	432908.19	2145136.30	Картометрический метод	5.0	Закрепление отсутствует
2732	-	-	432907.44	2145135.77	Картометрический метод	5.0	Закрепление отсутствует
2733	-	-	432906.83	2145134.83	Картометрический метод	5.0	Закрепление отсутствует
2734	-	-	432906.10	2145133.71	Картометрический метод	5.0	Закрепление отсутствует
2735	-	-	432904.09	2145132.24	Картометрический метод	5.0	Закрепление отсутствует
2736	-	-	432899.99	2145131.20	Картометрический метод	5.0	Закрепление отсутствует
2737	-	-	432896.28	2145129.46	Картометрический метод	5.0	Закрепление отсутствует
2738	-	-	432895.23	2145127.73	Картометрический метод	5.0	Закрепление отсутствует

2. Сведения о характерных точках границ объекта							
Обозначение характерных точек границ	Существующие координаты, м		Измененные (уточненные) координаты, м		Метод определения координат характерной точки	Средняя квадратическая погрешность положения характерной точки (Mt), м	Описание обозначения точки на местности (при наличии)
	X	Y	X	Y			
1	2	3	4	5	6	7	8
2739	-	-	432895.47	2145125.68	Картометрический метод	5.0	Закрепление отсутствует
2740	-	-	432895.01	2145123.72	Картометрический метод	5.0	Закрепление отсутствует
2741	-	-	432891.13	2145122.60	Картометрический метод	5.0	Закрепление отсутствует
2742	-	-	432889.57	2145121.32	Картометрический метод	5.0	Закрепление отсутствует
2743	-	-	432888.68	2145119.49	Картометрический метод	5.0	Закрепление отсутствует
2744	-	-	432888.63	2145117.43	Картометрический метод	5.0	Закрепление отсутствует
2745	-	-	432886.54	2145113.95	Картометрический метод	5.0	Закрепление отсутствует
2746	-	-	432882.61	2145112.99	Картометрический метод	5.0	Закрепление отсутствует
2747	-	-	432881.43	2145111.34	Картометрический метод	5.0	Закрепление отсутствует
2748	-	-	432881.55	2145107.26	Картометрический метод	5.0	Закрепление отсутствует
2749	-	-	432878.96	2145104.04	Картометрический метод	5.0	Закрепление отсутствует
2750	-	-	432877.15	2145103.11	Картометрический метод	5.0	Закрепление отсутствует
2751	-	-	432875.16	2145102.58	Картометрический метод	5.0	Закрепление отсутствует
2752	-	-	432873.11	2145103.01	Картометрический метод	5.0	Закрепление отсутствует
2753	-	-	432871.23	2145103.92	Картометрический метод	5.0	Закрепление отсутствует
2754	-	-	432867.17	2145103.47	Картометрический метод	5.0	Закрепление отсутствует
2755	-	-	432865.37	2145102.46	Картометрический метод	5.0	Закрепление отсутствует
2756	-	-	432863.43	2145101.84	Картометрический метод	5.0	Закрепление отсутствует
2757	-	-	432859.88	2145097.99	Картометрический метод	5.0	Закрепление отсутствует
2758	-	-	432855.86	2145097.56	Картометрический метод	5.0	Закрепление отсутствует
2759	-	-	432854.10	2145096.61	Картометрический метод	5.0	Закрепление отсутствует
2760	-	-	432852.81	2145094.98	Картометрический метод	5.0	Закрепление отсутствует
2761	-	-	432850.96	2145094.02	Картометрический метод	5.0	Закрепление отсутствует
2762	-	-	432848.89	2145094.08	Картометрический метод	5.0	Закрепление отсутствует
2763	-	-	432846.92	2145093.72	Картометрический метод	5.0	Закрепление отсутствует

2. Сведения о характерных точках границ объекта							
Обозначение характерных точек границ	Существующие координаты, м		Измененные (уточненные) координаты, м		Метод определения координат характерной точки	Средняя квадратическая погрешность положения характерной точки (Mt), м	Описание обозначения точки на местности (при наличии)
	X	Y	X	Y			
1	2	3	4	5	6	7	8
2764	-	-	432844.21	2145090.69	Картометрический метод	5.0	Закрепление отсутствует
2765	-	-	432840.55	2145088.98	Картометрический метод	5.0	Закрепление отсутствует
2766	-	-	432838.99	2145090.31	Картометрический метод	5.0	Закрепление отсутствует
2767	-	-	432836.97	2145090.74	Картометрический метод	5.0	Закрепление отсутствует
2768	-	-	432833.04	2145089.37	Картометрический метод	5.0	Закрепление отсутствует
2769	-	-	432828.96	2145089.05	Картометрический метод	5.0	Закрепление отсутствует
2770	-	-	432821.33	2145091.91	Картометрический метод	5.0	Закрепление отсутствует
2771	-	-	432819.25	2145092.08	Картометрический метод	5.0	Закрепление отсутствует
2772	-	-	432813.86	2145094.65	Картометрический метод	5.0	Закрепление отсутствует
2773	-	-	432811.73	2145100.41	Картометрический метод	5.0	Закрепление отсутствует
2774	-	-	432812.10	2145102.42	Картометрический метод	5.0	Закрепление отсутствует
2775	-	-	432811.50	2145104.38	Картометрический метод	5.0	Закрепление отсутствует
2776	-	-	432809.76	2145105.37	Картометрический метод	5.0	Закрепление отсутствует
2777	-	-	432807.83	2145104.71	Картометрический метод	5.0	Закрепление отсутствует
2778	-	-	432806.78	2145102.97	Картометрический метод	5.0	Закрепление отсутствует
2779	-	-	432803.92	2145099.99	Картометрический метод	5.0	Закрепление отсутствует
2780	-	-	432801.94	2145099.49	Картометрический метод	5.0	Закрепление отсутствует
2781	-	-	432801.03	2145101.29	Картометрический метод	5.0	Закрепление отсутствует
2782	-	-	432801.78	2145103.17	Картометрический метод	5.0	Закрепление отсутствует
2783	-	-	432800.24	2145104.46	Картометрический метод	5.0	Закрепление отсутствует
2784	-	-	432798.38	2145105.37	Картометрический метод	5.0	Закрепление отсутствует
2785	-	-	432797.37	2145107.10	Картометрический метод	5.0	Закрепление отсутствует
2786	-	-	432795.90	2145108.50	Картометрический метод	5.0	Закрепление отсутствует
2787	-	-	432793.86	2145112.03	Картометрический метод	5.0	Закрепление отсутствует
2788	-	-	432792.57	2145115.85	Картометрический метод	5.0	Закрепление отсутствует

2. Сведения о характерных точках границ объекта							
Обозначение характерных точек границ	Существующие координаты, м		Измененные (уточненные) координаты, м		Метод определения координат характерной точки	Средняя квадратическая погрешность положения характерной точки (Mt), м	Описание обозначения точки на местности (при наличии)
	X	Y	X	Y			
1	2	3	4	5	6	7	8
2789	-	-	432792.14	2145119.89	Картометрический метод	5.0	Закрепление отсутствует
2790	-	-	432790.58	2145121.22	Картометрический метод	5.0	Закрепление отсутствует
2791	-	-	432789.87	2145125.20	Картометрический метод	5.0	Закрепление отсутствует
2792	-	-	432789.19	2145127.16	Картометрический метод	5.0	Закрепление отсутствует
2793	-	-	432787.83	2145128.64	Картометрический метод	5.0	Закрепление отсутствует
2794	-	-	432787.38	2145132.67	Картометрический метод	5.0	Закрепление отсутствует
2795	-	-	432788.76	2145140.66	Картометрический метод	5.0	Закрепление отсутствует
2796	-	-	432787.82	2145144.55	Картометрический метод	5.0	Закрепление отсутствует
2797	-	-	432787.06	2145146.41	Картометрический метод	5.0	Закрепление отсутствует
2798	-	-	432787.15	2145154.48	Картометрический метод	5.0	Закрепление отсутствует
2799	-	-	432787.83	2145161.16	Картометрический метод	5.0	Закрепление отсутствует
2800	-	-	432786.51	2145173.47	Картометрический метод	5.0	Закрепление отсутствует
2801	-	-	432784.51	2145181.42	Картометрический метод	5.0	Закрепление отсутствует
2802	-	-	432782.79	2145185.03	Картометрический метод	5.0	Закрепление отсутствует
2803	-	-	432781.39	2145195.27	Картометрический метод	5.0	Закрепление отсутствует
2804	-	-	432780.20	2145199.12	Картометрический метод	5.0	Закрепление отсутствует
2805	-	-	432776.37	2145203.86	Картометрический метод	5.0	Закрепление отсутствует
2806	-	-	432776.88	2145207.97	Картометрический метод	5.0	Закрепление отсутствует
2807	-	-	432776.07	2145213.96	Картометрический метод	5.0	Закрепление отсутствует
2808	-	-	432771.52	2145227.49	Картометрический метод	5.0	Закрепление отсутствует
2809	-	-	432770.40	2145229.23	Картометрический метод	5.0	Закрепление отсутствует
2810	-	-	432769.87	2145231.19	Картометрический метод	5.0	Закрепление отсутствует
2811	-	-	432769.65	2145239.32	Картометрический метод	5.0	Закрепление отсутствует
2812	-	-	432766.95	2145253.50	Картометрический метод	5.0	Закрепление отсутствует
2813	-	-	432765.34	2145257.26	Картометрический метод	5.0	Закрепление отсутствует

2. Сведения о характерных точках границ объекта							
Обозначение характерных точек границ	Существующие координаты, м		Измененные (уточненные) координаты, м		Метод определения координат характерной точки	Средняя квадратическая погрешность положения характерной точки (Mt), м	Описание обозначения точки на местности (при наличии)
	X	Y	X	Y			
1	2	3	4	5	6	7	8
2814	-	-	432762.01	2145259.71	Картометрический метод	5.0	Закрепление отсутствует
2815	-	-	432761.04	2145261.50	Картометрический метод	5.0	Закрепление отсутствует
2816	-	-	432760.47	2145262.18	Картометрический метод	5.0	Закрепление отсутствует
2817	-	-	432759.72	2145263.08	Картометрический метод	5.0	Закрепление отсутствует
2818	-	-	432758.41	2145269.12	Картометрический метод	5.0	Закрепление отсутствует
2819	-	-	432757.13	2145272.95	Картометрический метод	5.0	Закрепление отсутствует
2820	-	-	432756.15	2145274.72	Картометрический метод	5.0	Закрепление отсутствует
2821	-	-	432751.27	2145280.37	Картометрический метод	5.0	Закрепление отсутствует
2822	-	-	432748.23	2145283.12	Картометрический метод	5.0	Закрепление отсутствует
2823	-	-	432747.40	2145285.12	Картометрический метод	5.0	Закрепление отсутствует
2824	-	-	432747.08	2145287.10	Картометрический метод	5.0	Закрепление отсутствует
2825	-	-	432746.32	2145288.97	Картометрический метод	5.0	Закрепление отсутствует
2826	-	-	432746.14	2145291.01	Картометрический метод	5.0	Закрепление отсутствует
2827	-	-	432746.80	2145292.90	Картометрический метод	5.0	Закрепление отсутствует
2828	-	-	432748.36	2145294.16	Картометрический метод	5.0	Закрепление отсутствует
2829	-	-	432748.14	2145296.17	Картометрический метод	5.0	Закрепление отсутствует
2830	-	-	432743.98	2145303.34	Картометрический метод	5.0	Закрепление отсутствует
2831	-	-	432743.12	2145307.40	Картометрический метод	5.0	Закрепление отсутствует
2832	-	-	432742.00	2145309.11	Картометрический метод	5.0	Закрепление отсутствует
2833	-	-	432738.55	2145311.20	Картометрический метод	5.0	Закрепление отсутствует
2834	-	-	432735.69	2145316.82	Картометрический метод	5.0	Закрепление отсутствует
2835	-	-	432734.33	2145320.85	Картометрический метод	5.0	Закрепление отсутствует
2836	-	-	432731.26	2145323.52	Картометрический метод	5.0	Закрепление отсутствует
2837	-	-	432729.70	2145327.32	Картометрический метод	5.0	Закрепление отсутствует
2838	-	-	432725.08	2145334.21	Картометрический метод	5.0	Закрепление отсутствует

2. Сведения о характерных точках границ объекта							
Обозначение характерных точек границ	Существующие координаты, м		Измененные (уточненные) координаты, м		Метод определения координат характерной точки	Средняя квадратическая погрешность положения характерной точки (Mt), м	Описание обозначения точки на местности (при наличии)
	X	Y	X	Y			
1	2	3	4	5	6	7	8
2839	-	-	432724.56	2145334.51	Картометрический метод	5.0	Закрепление отсутствует
2840	-	-	432723.28	2145335.24	Картометрический метод	5.0	Закрепление отсутствует
2841	-	-	432721.21	2145338.26	Картометрический метод	5.0	Закрепление отсутствует
2842	-	-	432720.66	2145340.31	Картометрический метод	5.0	Закрепление отсутствует
2843	-	-	432719.02	2145341.58	Картометрический метод	5.0	Закрепление отсутствует
2844	-	-	432715.34	2145346.51	Картометрический метод	5.0	Закрепление отсутствует
2845	-	-	432714.58	2145348.39	Картометрический метод	5.0	Закрепление отсутствует
2846	-	-	432713.91	2145348.86	Картометрический метод	5.0	Закрепление отсутствует
2847	-	-	432712.94	2145349.53	Картометрический метод	5.0	Закрепление отсутствует
2848	-	-	432711.76	2145349.50	Картометрический метод	5.0	Закрепление отсутствует
2849	-	-	432708.84	2145349.42	Картометрический метод	5.0	Закрепление отсутствует
2850	-	-	432707.01	2145350.26	Картометрический метод	5.0	Закрепление отсутствует
2851	-	-	432706.09	2145352.05	Картометрический метод	5.0	Закрепление отсутствует
2852	-	-	432706.19	2145354.10	Картометрический метод	5.0	Закрепление отсутствует
2853	-	-	432704.35	2145359.91	Картометрический метод	5.0	Закрепление отсутствует
2854	-	-	432702.83	2145361.29	Картометрический метод	5.0	Закрепление отсутствует
2855	-	-	432699.33	2145364.57	Картометрический метод	5.0	Закрепление отсутствует
2856	-	-	432696.63	2145368.17	Картометрический метод	5.0	Закрепление отсутствует
2857	-	-	432695.37	2145369.87	Картометрический метод	5.0	Закрепление отсутствует
2858	-	-	432694.81	2145371.84	Картометрический метод	5.0	Закрепление отсутствует
2859	-	-	432693.55	2145373.51	Картометрический метод	5.0	Закрепление отсутствует
2860	-	-	432689.94	2145375.44	Картометрический метод	5.0	Закрепление отсутствует
2861	-	-	432687.84	2145375.60	Картометрический метод	5.0	Закрепление отсутствует
2862	-	-	432684.01	2145377.11	Картометрический метод	5.0	Закрепление отсутствует
2863	-	-	432681.16	2145380.19	Картометрический метод	5.0	Закрепление отсутствует

2. Сведения о характерных точках границ объекта							
Обозначение характерных точек границ	Существующие координаты, м		Измененные (уточненные) координаты, м		Метод определения координат характерной точки	Средняя квадратическая погрешность положения характерной точки (Mt), м	Описание обозначения точки на местности (при наличии)
	X	Y	X	Y			
1	2	3	4	5	6	7	8
2864	-	-	432679.18	2145383.80	Картометрический метод	5.0	Закрепление отсутствует
2865	-	-	432677.76	2145385.36	Картометрический метод	5.0	Закрепление отсутствует
2866	-	-	432674.02	2145387.04	Картометрический метод	5.0	Закрепление отсутствует
2867	-	-	432672.34	2145388.20	Картометрический метод	5.0	Закрепление отсутствует
2868	-	-	432669.37	2145393.70	Картометрический метод	5.0	Закрепление отсутствует
2869	-	-	432664.90	2145398.82	Картометрический метод	5.0	Закрепление отсутствует
2870	-	-	432663.83	2145400.61	Картометрический метод	5.0	Закрепление отсутствует
2871	-	-	432662.41	2145404.47	Картометрический метод	5.0	Закрепление отсутствует
2872	-	-	432659.67	2145407.55	Картометрический метод	5.0	Закрепление отсутствует
2873	-	-	432652.75	2145412.10	Картометрический метод	5.0	Закрепление отсутствует
2874	-	-	432652.01	2145416.07	Картометрический метод	5.0	Закрепление отсутствует
2875	-	-	432651.23	2145418.01	Картометрический метод	5.0	Закрепление отсутствует
2876	-	-	432648.77	2145421.34	Картометрический метод	5.0	Закрепление отсутствует
2877	-	-	432647.20	2145422.64	Картометрический метод	5.0	Закрепление отсутствует
2878	-	-	432641.46	2145425.10	Картометрический метод	5.0	Закрепление отсутствует
2879	-	-	432635.43	2145427.08	Картометрический метод	5.0	Закрепление отсутствует
2880	-	-	432631.31	2145427.31	Картометрический метод	5.0	Закрепление отсутствует
2881	-	-	432627.18	2145426.63	Картометрический метод	5.0	Закрепление отсутствует
2882	-	-	432620.98	2145426.85	Картометрический метод	5.0	Закрепление отсутствует
2883	-	-	432619.11	2145427.71	Картометрический метод	5.0	Закрепление отсутствует
2884	-	-	432615.87	2145430.18	Картометрический метод	5.0	Закрепление отсутствует
2885	-	-	432612.00	2145431.58	Картометрический метод	5.0	Закрепление отсутствует
2886	-	-	432604.72	2145432.30	Картометрический метод	5.0	Закрепление отсутствует
2887	-	-	432596.45	2145432.15	Картометрический метод	5.0	Закрепление отсутствует
2888	-	-	432588.58	2145434.60	Картометрический метод	5.0	Закрепление отсутствует

2. Сведения о характерных точках границ объекта							
Обозначение характерных точек границ	Существующие координаты, м		Измененные (уточненные) координаты, м		Метод определения координат характерной точки	Средняя квадратическая погрешность положения характерной точки (Mt), м	Описание обозначения точки на местности (при наличии)
	X	Y	X	Y			
1	2	3	4	5	6	7	8
2889	-	-	432586.81	2145435.61	Картометрический метод	5.0	Закрепление отсутствует
2890	-	-	432580.48	2145440.93	Картометрический метод	5.0	Закрепление отсутствует
2891	-	-	432577.77	2145444.02	Картометрический метод	5.0	Закрепление отсутствует
2892	-	-	432574.65	2145446.67	Картометрический метод	5.0	Закрепление отсутствует
2893	-	-	432570.75	2145447.70	Картометрический метод	5.0	Закрепление отсутствует
2894	-	-	432568.92	2145448.65	Картометрический метод	5.0	Закрепление отсутствует
2895	-	-	432565.75	2145451.17	Картометрический метод	5.0	Закрепление отсутствует
2896	-	-	432563.83	2145451.82	Картометрический метод	5.0	Закрепление отсутствует
2897	-	-	432551.66	2145460.54	Картометрический метод	5.0	Закрепление отсутствует
2898	-	-	432546.19	2145463.41	Картометрический метод	5.0	Закрепление отсутствует
2899	-	-	432542.18	2145464.11	Картометрический метод	5.0	Закрепление отсутствует
2900	-	-	432534.13	2145463.27	Картометрический метод	5.0	Закрепление отсутствует
2901	-	-	432532.37	2145464.31	Картометрический метод	5.0	Закрепление отсутствует
2902	-	-	432529.90	2145467.05	Картометрический метод	5.0	Закрепление отсутствует
2903	-	-	432527.81	2145467.54	Картометрический метод	5.0	Закрепление отсутствует
2904	-	-	432525.72	2145468.03	Картометрический метод	5.0	Закрепление отсутствует
2905	-	-	432519.21	2145468.20	Картометрический метод	5.0	Закрепление отсутствует
2906	-	-	432515.05	2145467.10	Картометрический метод	5.0	Закрепление отсутствует
2907	-	-	432512.34	2145465.75	Картометрический метод	5.0	Закрепление отсутствует
2908	-	-	432508.45	2145464.54	Картометрический метод	5.0	Закрепление отсутствует
2909	-	-	432506.68	2145463.48	Картометрический метод	5.0	Закрепление отсутствует
2910	-	-	432505.33	2145461.99	Картометрический метод	5.0	Закрепление отсутствует
2911	-	-	432501.55	2145452.53	Картометрический метод	5.0	Закрепление отсутствует
2912	-	-	432501.94	2145447.78	Картометрический метод	5.0	Закрепление отсутствует
2913	-	-	432502.80	2145443.82	Картометрический метод	5.0	Закрепление отсутствует

2. Сведения о характерных точках границ объекта							
Обозначение характерных точек границ	Существующие координаты, м		Измененные (уточненные) координаты, м		Метод определения координат характерной точки	Средняя квадратическая погрешность положения характерной точки (Mt), м	Описание обозначения точки на местности (при наличии)
	X	Y	X	Y			
1	2	3	4	5	6	7	8
2914	-	-	432503.95	2145442.19	Картометрический метод	5.0	Закрепление отсутствует
2915	-	-	432507.26	2145439.88	Картометрический метод	5.0	Закрепление отсутствует
2916	-	-	432509.31	2145436.42	Картометрический метод	5.0	Закрепление отсутствует
2917	-	-	432513.25	2145431.81	Картометрический метод	5.0	Закрепление отсутствует
2918	-	-	432515.01	2145430.84	Картометрический метод	5.0	Закрепление отсутствует
2919	-	-	432517.05	2145431.22	Картометрический метод	5.0	Закрепление отсутствует
2920	-	-	432518.71	2145432.44	Картометрический метод	5.0	Закрепление отсутствует
2921	-	-	432520.58	2145433.24	Картометрический метод	5.0	Закрепление отсутствует
2922	-	-	432521.86	2145431.68	Картометрический метод	5.0	Закрепление отсутствует
2923	-	-	432522.76	2145429.86	Картометрический метод	5.0	Закрепление отсутствует
2924	-	-	432524.39	2145428.67	Картометрический метод	5.0	Закрепление отсутствует
2925	-	-	432528.79	2145424.39	Картометрический метод	5.0	Закрепление отсутствует
2926	-	-	432540.65	2145416.31	Картометрический метод	5.0	Закрепление отсутствует
2927	-	-	432552.84	2145413.07	Картометрический метод	5.0	Закрепление отсутствует
2928	-	-	432556.30	2145410.84	Картометрический метод	5.0	Закрепление отсутствует
2929	-	-	432562.59	2145405.58	Картометрический метод	5.0	Закрепление отсутствует
2930	-	-	432574.42	2145391.42	Картометрический метод	5.0	Закрепление отсутствует
2931	-	-	432578.07	2145386.45	Картометрический метод	5.0	Закрепление отсутствует
2932	-	-	432578.65	2145384.41	Картометрический метод	5.0	Закрепление отсутствует
2933	-	-	432579.61	2145382.57	Картометрический метод	5.0	Закрепление отсутствует
2934	-	-	432583.05	2145380.35	Картометрический метод	5.0	Закрепление отсутствует
2935	-	-	432587.41	2145376.04	Картометрический метод	5.0	Закрепление отсутствует
2936	-	-	432592.13	2145366.64	Картометрический метод	5.0	Закрепление отсутствует
2937	-	-	432594.70	2145361.04	Картометрический метод	5.0	Закрепление отсутствует
2938	-	-	432600.16	2145350.66	Картометрический метод	5.0	Закрепление отсутствует

2. Сведения о характерных точках границ объекта							
Обозначение характерных точек границ	Существующие координаты, м		Измененные (уточненные) координаты, м		Метод определения координат характерной точки	Средняя квадратическая погрешность положения характерной точки (Mt), м	Описание обозначения точки на местности (при наличии)
	X	Y	X	Y			
1	2	3	4	5	6	7	8
2939	-	-	432600.61	2145346.56	Картометрический метод	5.0	Закрепление отсутствует
2940	-	-	432599.95	2145342.60	Картометрический метод	5.0	Закрепление отсутствует
2941	-	-	432600.13	2145340.56	Картометрический метод	5.0	Закрепление отсутствует
2942	-	-	432601.45	2145336.69	Картометрический метод	5.0	Закрепление отсутствует
2943	-	-	432601.86	2145332.51	Картометрический метод	5.0	Закрепление отсутствует
2944	-	-	432601.01	2145330.68	Картометрический метод	5.0	Закрепление отсутствует
2945	-	-	432599.65	2145329.21	Картометрический метод	5.0	Закрепление отсутствует
2946	-	-	432598.82	2145327.37	Картометрический метод	5.0	Закрепление отсутствует
2947	-	-	432599.47	2145325.47	Картометрический метод	5.0	Закрепление отсутствует
2948	-	-	432600.58	2145323.76	Картометрический метод	5.0	Закрепление отсутствует
2949	-	-	432596.98	2145322.10	Картометрический метод	5.0	Закрепление отсутствует
2950	-	-	432595.84	2145320.37	Картометрический метод	5.0	Закрепление отсутствует
2951	-	-	432595.39	2145316.32	Картометрический метод	5.0	Закрепление отсутствует
2952	-	-	432594.83	2145314.30	Картометрический метод	5.0	Закрепление отсутствует
2953	-	-	432594.56	2145308.23	Картометрический метод	5.0	Закрепление отсутствует
2954	-	-	432596.43	2145304.60	Картометрический метод	5.0	Закрепление отсутствует
2955	-	-	432600.49	2145304.41	Картометрический метод	5.0	Закрепление отсутствует
2956	-	-	432600.55	2145302.32	Картометрический метод	5.0	Закрепление отсутствует
2957	-	-	432599.43	2145300.99	Картометрический метод	5.0	Закрепление отсутствует
2958	-	-	432597.47	2145299.40	Картометрический метод	5.0	Закрепление отсутствует
2959	-	-	432597.23	2145297.75	Картометрический метод	5.0	Закрепление отсутствует
2960	-	-	432596.93	2145296.72	Картометрический метод	5.0	Закрепление отсутствует
2961	-	-	432595.94	2145297.17	Картометрический метод	5.0	Закрепление отсутствует
2962	-	-	432595.03	2145297.90	Картометрический метод	5.0	Закрепление отсутствует
2963	-	-	432594.93	2145299.00	Картометрический метод	5.0	Закрепление отсутствует

2. Сведения о характерных точках границ объекта							
Обозначение характерных точек границ	Существующие координаты, м		Измененные (уточненные) координаты, м		Метод определения координат характерной точки	Средняя квадратическая погрешность положения характерной точки (Mt), м	Описание обозначения точки на местности (при наличии)
	X	Y	X	Y			
1	2	3	4	5	6	7	8
2964	-	-	432595.19	2145299.97	Картометрический метод	5.0	Закрепление отсутствует
2965	-	-	432594.67	2145300.58	Картометрический метод	5.0	Закрепление отсутствует
2966	-	-	432593.76	2145302.20	Картометрический метод	5.0	Закрепление отсутствует
2967	-	-	432593.01	2145302.80	Картометрический метод	5.0	Закрепление отсутствует
2968	-	-	432591.60	2145303.09	Картометрический метод	5.0	Закрепление отсутствует
2969	-	-	432590.46	2145301.78	Картометрический метод	5.0	Закрепление отсутствует
2970	-	-	432590.53	2145289.90	Картометрический метод	5.0	Закрепление отсутствует
2971	-	-	432589.64	2145281.60	Картометрический метод	5.0	Закрепление отсутствует
2972	-	-	432587.11	2145271.47	Картометрический метод	5.0	Закрепление отсутствует
2973	-	-	432586.37	2145261.09	Картометрический метод	5.0	Закрепление отсутствует
2974	-	-	432587.84	2145250.82	Картометрический метод	5.0	Закрепление отсутствует
2975	-	-	432587.99	2145246.64	Картометрический метод	5.0	Закрепление отсутствует
2976	-	-	432588.40	2145244.59	Картометрический метод	5.0	Закрепление отсутствует
2977	-	-	432589.60	2145242.97	Картометрический метод	5.0	Закрепление отсутствует
2978	-	-	432590.90	2145239.08	Картометрический метод	5.0	Закрепление отсутствует
2979	-	-	432591.09	2145237.07	Картометрический метод	5.0	Закрепление отсутствует
2980	-	-	432590.64	2145228.84	Картометрический метод	5.0	Закрепление отсутствует
2981	-	-	432589.86	2145224.88	Картометрический метод	5.0	Закрепление отсутствует
2982	-	-	432591.32	2145219.44	Картометрический метод	5.0	Закрепление отсутствует
2983	-	-	432591.35	2145217.41	Картометрический метод	5.0	Закрепление отсутствует
2984	-	-	432590.47	2145213.43	Картометрический метод	5.0	Закрепление отсутствует
2985	-	-	432590.54	2145210.46	Картометрический метод	5.0	Закрепление отсутствует
2986	-	-	432592.43	2145202.51	Картометрический метод	5.0	Закрепление отсутствует
2987	-	-	432592.22	2145196.42	Картометрический метод	5.0	Закрепление отсутствует
2988	-	-	432593.52	2145190.48	Картометрический метод	5.0	Закрепление отсутствует

2. Сведения о характерных точках границ объекта							
Обозначение характерных точек границ	Существующие координаты, м		Измененные (уточненные) координаты, м		Метод определения координат характерной точки	Средняя квадратическая погрешность положения характерной точки (Mt), м	Описание обозначения точки на местности (при наличии)
	X	Y	X	Y			
1	2	3	4	5	6	7	8
2989	-	-	432593.35	2145186.43	Картометрический метод	5.0	Закрепление отсутствует
2990	-	-	432593.07	2145185.34	Картометрический метод	5.0	Закрепление отсутствует
2991	-	-	432592.85	2145184.49	Картометрический метод	5.0	Закрепление отсутствует
2992	-	-	432591.58	2145182.91	Картометрический метод	5.0	Закрепление отсутствует
2993	-	-	432589.71	2145183.66	Картометрический метод	5.0	Закрепление отсутствует
2994	-	-	432588.18	2145184.98	Картометрический метод	5.0	Закрепление отсутствует
2995	-	-	432587.24	2145186.76	Картометрический метод	5.0	Закрепление отсутствует
2996	-	-	432587.46	2145194.79	Картометрический метод	5.0	Закрепление отсутствует
2997	-	-	432586.92	2145196.72	Картометрический метод	5.0	Закрепление отсутствует
2998	-	-	432585.98	2145204.80	Картометрический метод	5.0	Закрепление отсутствует
2999	-	-	432585.49	2145206.75	Картометрический метод	5.0	Закрепление отсутствует
3000	-	-	432584.10	2145208.23	Картометрический метод	5.0	Закрепление отсутствует
3001	-	-	432578.06	2145208.15	Картометрический метод	5.0	Закрепление отсутствует
3002	-	-	432577.14	2145208.65	Картометрический метод	5.0	Закрепление отсутствует
3003	-	-	432576.29	2145209.11	Картометрический метод	5.0	Закрепление отсутствует
3004	-	-	432574.92	2145210.57	Картометрический метод	5.0	Закрепление отсутствует
3005	-	-	432575.01	2145212.63	Картометрический метод	5.0	Закрепление отсутствует
3006	-	-	432575.57	2145214.58	Картометрический метод	5.0	Закрепление отсутствует
3007	-	-	432575.68	2145216.60	Картометрический метод	5.0	Закрепление отсутствует
3008	-	-	432574.40	2145220.39	Картометрический метод	5.0	Закрепление отсутствует
3009	-	-	432573.22	2145222.06	Картометрический метод	5.0	Закрепление отсутствует
3010	-	-	432572.98	2145223.45	Картометрический метод	5.0	Закрепление отсутствует
3011	-	-	432571.83	2145225.10	Картометрический метод	5.0	Закрепление отсутствует
3012	-	-	432571.77	2145225.88	Картометрический метод	5.0	Закрепление отсутствует
3013	-	-	432571.66	2145227.10	Картометрический метод	5.0	Закрепление отсутствует

2. Сведения о характерных точках границ объекта							
Обозначение характерных точек границ	Существующие координаты, м		Измененные (уточненные) координаты, м		Метод определения координат характерной точки	Средняя квадратическая погрешность положения характерной точки (Mt), м	Описание обозначения точки на местности (при наличии)
	X	Y	X	Y			
1	2	3	4	5	6	7	8
3014	-	-	432572.77	2145227.75	Картометрический метод	5.0	Закрепление отсутствует
3015	-	-	432573.41	2145228.14	Картометрический метод	5.0	Закрепление отсутствует
3016	-	-	432575.38	2145231.66	Картометрический метод	5.0	Закрепление отсутствует
3017	-	-	432575.69	2145233.67	Картометрический метод	5.0	Закрепление отсутствует
3018	-	-	432575.46	2145239.80	Картометрический метод	5.0	Закрепление отсутствует
3019	-	-	432575.87	2145241.47	Картометрический метод	5.0	Закрепление отсутствует
3020	-	-	432576.90	2145245.69	Картометрический метод	5.0	Закрепление отсутствует
3021	-	-	432576.15	2145249.44	Картометрический метод	5.0	Закрепление отсутствует
3022	-	-	432576.79	2145263.67	Картометрический метод	5.0	Закрепление отсутствует
3023	-	-	432576.41	2145271.77	Картометрический метод	5.0	Закрепление отсутствует
3024	-	-	432576.89	2145275.92	Картометрический метод	5.0	Закрепление отсутствует
3025	-	-	432579.34	2145285.51	Картометрический метод	5.0	Закрепление отсутствует
3026	-	-	432582.43	2145290.87	Картометрический метод	5.0	Закрепление отсутствует
3027	-	-	432584.04	2145305.16	Картометрический метод	5.0	Закрепление отсутствует
3028	-	-	432583.95	2145315.25	Картометрический метод	5.0	Закрепление отсутствует
3029	-	-	432586.29	2145326.13	Картометрический метод	5.0	Закрепление отсутствует
3030	-	-	432585.34	2145330.07	Картометрический метод	5.0	Закрепление отсутствует
3031	-	-	432584.29	2145331.88	Картометрический метод	5.0	Закрепление отсутствует
3032	-	-	432581.37	2145341.76	Картометрический метод	5.0	Закрепление отсутствует
3033	-	-	432579.24	2145345.34	Картометрический метод	5.0	Закрепление отсутствует
3034	-	-	432578.45	2145349.32	Картометрический метод	5.0	Закрепление отсутствует
3035	-	-	432576.64	2145352.96	Картометрический метод	5.0	Закрепление отсутствует
3036	-	-	432573.81	2145364.15	Картометрический метод	5.0	Закрепление отсутствует
3037	-	-	432573.27	2145366.36	Картометрический метод	5.0	Закрепление отсутствует
3038	-	-	432570.24	2145377.32	Картометрический метод	5.0	Закрепление отсутствует

2. Сведения о характерных точках границ объекта							
Обозначение характерных точек границ	Существующие координаты, м		Измененные (уточненные) координаты, м		Метод определения координат характерной точки	Средняя квадратическая погрешность положения характерной точки (Mt), м	Описание обозначения точки на местности (при наличии)
	X	Y	X	Y			
1	2	3	4	5	6	7	8
3039	-	-	432564.23	2145385.51	Картометрический метод	5.0	Закрепление отсутствует
3040	-	-	432557.89	2145390.74	Картометрический метод	5.0	Закрепление отсутствует
3041	-	-	432549.08	2145394.88	Картометрический метод	5.0	Закрепление отсутствует
3042	-	-	432539.35	2145397.85	Картометрический метод	5.0	Закрепление отсутствует
3043	-	-	432531.95	2145401.86	Картометрический метод	5.0	Закрепление отсутствует
3044	-	-	432522.93	2145410.32	Картометрический метод	5.0	Закрепление отсутствует
3045	-	-	432519.36	2145412.43	Картометрический метод	5.0	Закрепление отсутствует
3046	-	-	432515.46	2145413.67	Картометрический метод	5.0	Закрепление отсутствует
3047	-	-	432513.54	2145413.05	Картометрический метод	5.0	Закрепление отсутствует
3048	-	-	432511.53	2145412.90	Картометрический метод	5.0	Закрепление отсутствует
3049	-	-	432509.60	2145413.50	Картометрический метод	5.0	Закрепление отсутствует
3050	-	-	432505.35	2145417.63	Картометрический метод	5.0	Закрепление отсутствует
3051	-	-	432499.35	2145418.02	Картометрический метод	5.0	Закрепление отсутствует
3052	-	-	432497.51	2145417.06	Картометрический метод	5.0	Закрепление отсутствует
3053	-	-	432496.78	2145415.17	Картометрический метод	5.0	Закрепление отсутствует
3054	-	-	432496.68	2145413.11	Картометрический метод	5.0	Закрепление отсутствует
3055	-	-	432496.16	2145411.11	Картометрический метод	5.0	Закрепление отсутствует
3056	-	-	432494.88	2145409.53	Картометрический метод	5.0	Закрепление отсутствует
3057	-	-	432492.83	2145409.69	Картометрический метод	5.0	Закрепление отсутствует
3058	-	-	432491.85	2145411.45	Картометрический метод	5.0	Закрепление отсутствует
3059	-	-	432491.35	2145413.41	Картометрический метод	5.0	Закрепление отсутствует
3060	-	-	432488.69	2145416.52	Картометрический метод	5.0	Закрепление отсутствует
3061	-	-	432488.10	2145418.44	Картометрический метод	5.0	Закрепление отсутствует
3062	-	-	432487.42	2145424.50	Картометрический метод	5.0	Закрепление отсутствует
3063	-	-	432485.38	2145430.35	Картометрический метод	5.0	Закрепление отсутствует

2. Сведения о характерных точках границ объекта							
Обозначение характерных точек границ	Существующие координаты, м		Измененные (уточненные) координаты, м		Метод определения координат характерной точки	Средняя квадратическая погрешность положения характерной точки (Mt), м	Описание обозначения точки на местности (при наличии)
	X	Y	X	Y			
1	2	3	4	5	6	7	8
3064	-	-	432484.99	2145434.34	Картометрический метод	5.0	Закрепление отсутствует
3065	-	-	432485.85	2145440.45	Картометрический метод	5.0	Закрепление отсутствует
3066	-	-	432486.62	2145442.33	Картометрический метод	5.0	Закрепление отсутствует
3067	-	-	432488.03	2145448.23	Картометрический метод	5.0	Закрепление отсутствует
3068	-	-	432490.06	2145454.03	Картометрический метод	5.0	Закрепление отсутствует
3069	-	-	432491.20	2145455.70	Картометрический метод	5.0	Закрепление отсутствует
3070	-	-	432494.74	2145463.85	Картометрический метод	5.0	Закрепление отсутствует
3071	-	-	432496.34	2145465.78	Картометрический метод	5.0	Закрепление отсутствует
3072	-	-	432499.88	2145467.69	Картометрический метод	5.0	Закрепление отсутствует
3073	-	-	432509.74	2145470.23	Картометрический метод	5.0	Закрепление отсутствует
3074	-	-	432526.15	2145471.28	Картометрический метод	5.0	Закрепление отсутствует
2620	-	-	432536.32	2145469.24	Картометрический метод	5.0	Закрепление отсутствует
3075	-	-	435754.08	2146532.29	Картометрический метод	5.0	Закрепление отсутствует
3076	-	-	435775.98	2146520.58	Картометрический метод	5.0	Закрепление отсутствует
3077	-	-	435798.36	2146508.61	Картометрический метод	5.0	Закрепление отсутствует
3078	-	-	435857.19	2146463.36	Картометрический метод	5.0	Закрепление отсутствует
3079	-	-	435885.11	2146436.25	Картометрический метод	5.0	Закрепление отсутствует
3080	-	-	435907.92	2146396.36	Картометрический метод	5.0	Закрепление отсутствует
3081	-	-	435926.03	2146315.29	Картометрический метод	5.0	Закрепление отсутствует
3082	-	-	435935.83	2146111.36	Картометрический метод	5.0	Закрепление отсутствует
3083	-	-	435934.16	2146111.27	Картометрический метод	5.0	Закрепление отсутствует
3084	-	-	435930.65	2146111.09	Картометрический метод	5.0	Закрепление отсутствует
3085	-	-	435927.24	2146110.92	Картометрический метод	5.0	Закрепление отсутствует
3086	-	-	435923.82	2146110.76	Картометрический метод	5.0	Закрепление отсутствует
3087	-	-	435920.40	2146110.60	Картометрический метод	5.0	Закрепление отсутствует

2. Сведения о характерных точках границ объекта							
Обозначение характерных точек границ	Существующие координаты, м		Измененные (уточненные) координаты, м		Метод определения координат характерной точки	Средняя квадратическая погрешность положения характерной точки (Mt), м	Описание обозначения точки на местности (при наличии)
	X	Y	X	Y			
1	2	3	4	5	6	7	8
3088	-	-	435916.99	2146110.45	Картометрический метод	5.0	Закрепление отсутствует
3089	-	-	435913.57	2146110.31	Картометрический метод	5.0	Закрепление отсутствует
3090	-	-	435910.15	2146110.18	Картометрический метод	5.0	Закрепление отсутствует
3091	-	-	435906.70	2146110.05	Картометрический метод	5.0	Закрепление отсутствует
3092	-	-	435903.22	2146109.93	Картометрический метод	5.0	Закрепление отсутствует
3093	-	-	435899.80	2146109.82	Картометрический метод	5.0	Закрепление отсутствует
3094	-	-	435896.38	2146109.72	Картометрический метод	5.0	Закрепление отсутствует
3095	-	-	435892.96	2146109.62	Картометрический метод	5.0	Закрепление отсутствует
3096	-	-	435889.55	2146109.53	Картометрический метод	5.0	Закрепление отсутствует
3097	-	-	435886.11	2146109.46	Картометрический метод	5.0	Закрепление отсутствует
3098	-	-	435882.71	2146109.38	Картометрический метод	5.0	Закрепление отсутствует
3099	-	-	435879.23	2146109.32	Картометрический метод	5.0	Закрепление отсутствует
3100	-	-	435732.23	2146106.70	Картометрический метод	5.0	Закрепление отсутствует
3101	-	-	435730.68	2146106.68	Картометрический метод	5.0	Закрепление отсутствует
3102	-	-	435729.15	2146106.66	Картометрический метод	5.0	Закрепление отсутствует
3103	-	-	435727.62	2146106.65	Картометрический метод	5.0	Закрепление отсутствует
3104	-	-	435726.09	2146106.65	Картометрический метод	5.0	Закрепление отсутствует
3105	-	-	435724.56	2146106.65	Картометрический метод	5.0	Закрепление отсутствует
3106	-	-	435723.07	2146106.66	Картометрический метод	5.0	Закрепление отсутствует
3107	-	-	435721.54	2146106.68	Картометрический метод	5.0	Закрепление отсутствует
3108	-	-	435720.05	2146106.70	Картометрический метод	5.0	Закрепление отсутствует
3109	-	-	435718.48	2146106.74	Картометрический метод	5.0	Закрепление отсутствует
3110	-	-	435716.99	2146106.77	Картометрический метод	5.0	Закрепление отсутствует
3111	-	-	435715.46	2146106.82	Картометрический метод	5.0	Закрепление отсутствует
3112	-	-	435713.94	2146106.88	Картометрический метод	5.0	Закрепление отсутствует

2. Сведения о характерных точках границ объекта							
Обозначение характерных точек границ	Существующие координаты, м		Измененные (уточненные) координаты, м		Метод определения координат характерной точки	Средняя квадратическая погрешность положения характерной точки (Mt), м	Описание обозначения точки на местности (при наличии)
	X	Y	X	Y			
1	2	3	4	5	6	7	8
3113	-	-	435712.41	2146106.94	Картометрический метод	5.0	Закрепление отсутствует
3114	-	-	435710.92	2146107.00	Картометрический метод	5.0	Закрепление отсутствует
3115	-	-	435709.39	2146107.07	Картометрический метод	5.0	Закрепление отсутствует
3116	-	-	435707.86	2146107.16	Картометрический метод	5.0	Закрепление отсутствует
3117	-	-	435706.33	2146107.24	Картометрический метод	5.0	Закрепление отсутствует
3118	-	-	435704.85	2146107.34	Картометрический метод	5.0	Закрепление отсутствует
3119	-	-	435703.37	2146107.43	Картометрический метод	5.0	Закрепление отсутствует
3120	-	-	435701.84	2146107.54	Картометрический метод	5.0	Закрепление отсутствует
3121	-	-	435700.27	2146107.66	Картометрический метод	5.0	Закрепление отсутствует
3122	-	-	435698.74	2146107.79	Картометрический метод	5.0	Закрепление отсутствует
3123	-	-	435697.27	2146107.91	Картометрический метод	5.0	Закрепление отсутствует
3124	-	-	435695.79	2146108.05	Картометрический метод	5.0	Закрепление отсутствует
3125	-	-	435694.22	2146108.20	Картометрический метод	5.0	Закрепление отсутствует
3126	-	-	435692.74	2146108.34	Картометрический метод	5.0	Закрепление отсутствует
3127	-	-	435691.21	2146108.50	Картометрический метод	5.0	Закрепление отсутствует
3128	-	-	435689.73	2146108.66	Картометрический метод	5.0	Закрепление отсутствует
3129	-	-	435688.17	2146108.84	Картометрический метод	5.0	Закрепление отсутствует
3130	-	-	435686.69	2146109.01	Картометрический метод	5.0	Закрепление отсутствует
3131	-	-	435685.17	2146109.20	Картометрический метод	5.0	Закрепление отсутствует
3132	-	-	435683.70	2146109.38	Картометрический метод	5.0	Закрепление отсутствует
3133	-	-	435682.17	2146109.59	Картометрический метод	5.0	Закрепление отсутствует
3134	-	-	435680.65	2146109.79	Картометрический метод	5.0	Закрепление отсутствует
3135	-	-	435679.14	2146110.01	Картометрический метод	5.0	Закрепление отсутствует
3136	-	-	435677.67	2146110.22	Картометрический метод	5.0	Закрепление отсутствует
3137	-	-	435676.15	2146110.45	Картометрический метод	5.0	Закрепление отсутствует

2. Сведения о характерных точках границ объекта							
Обозначение характерных точек границ	Существующие координаты, м		Измененные (уточненные) координаты, м		Метод определения координат характерной точки	Средняя квадратическая погрешность положения характерной точки (Mt), м	Описание обозначения точки на местности (при наличии)
	X	Y	X	Y			
1	2	3	4	5	6	7	8
3138	-	-	435674.64	2146110.68	Картометрический метод	5.0	Закрепление отсутствует
3139	-	-	435673.17	2146110.92	Картометрический метод	5.0	Закрепление отсутствует
3140	-	-	435671.65	2146111.17	Картометрический метод	5.0	Закрепление отсутствует
3141	-	-	435670.18	2146111.41	Картометрический метод	5.0	Закрепление отсутствует
3142	-	-	435668.63	2146111.68	Картометрический метод	5.0	Закрепление отсутствует
3143	-	-	435667.16	2146111.95	Картометрический метод	5.0	Закрепление отсутствует
3144	-	-	435665.65	2146112.22	Картометрический метод	5.0	Закрепление отсутствует
3145	-	-	435664.15	2146112.50	Картометрический метод	5.0	Закрепление отсутствует
3146	-	-	435662.69	2146112.79	Картометрический метод	5.0	Закрепление отсутствует
3147	-	-	435661.18	2146113.09	Картометрический метод	5.0	Закрепление отсутствует
3148	-	-	435659.68	2146113.39	Картометрический метод	5.0	Закрепление отсутствует
3149	-	-	435658.22	2146113.69	Картометрический метод	5.0	Закрепление отсутствует
3150	-	-	435656.72	2146114.01	Картометрический метод	5.0	Закрепление отсутствует
3151	-	-	435655.25	2146114.33	Картометрический метод	5.0	Закрепление отсутствует
3152	-	-	435653.75	2146114.66	Картометрический метод	5.0	Закрепление отсутствует
3153	-	-	435652.25	2146115.00	Картометрический метод	5.0	Закрепление отсутствует
3154	-	-	435650.80	2146115.33	Картометрический метод	5.0	Закрепление отсутствует
3155	-	-	435649.35	2146115.67	Картометрический метод	5.0	Закрепление отсутствует
3156	-	-	435647.86	2146116.03	Картометрический метод	5.0	Закрепление отсутствует
3157	-	-	435646.41	2146116.39	Картометрический метод	5.0	Закрепление отсутствует
3158	-	-	435644.87	2146116.78	Картометрический метод	5.0	Закрепление отсутствует
3159	-	-	435643.43	2146117.14	Картометрический метод	5.0	Закрепление отсутствует
3160	-	-	435641.97	2146117.52	Картометрический метод	5.0	Закрепление отсутствует
3161	-	-	435640.46	2146117.92	Картометрический метод	5.0	Закрепление отсутствует
3162	-	-	435639.01	2146118.31	Картометрический метод	5.0	Закрепление отсутствует

2. Сведения о характерных точках границ объекта							
Обозначение характерных точек границ	Существующие координаты, м		Измененные (уточненные) координаты, м		Метод определения координат характерной точки	Средняя квадратическая погрешность положения характерной точки (Mt), м	Описание обозначения точки на местности (при наличии)
	X	Y	X	Y			
1	2	3	4	5	6	7	8
3163	-	-	435637.57	2146118.71	Картометрический метод	5.0	Закрепление отсутствует
3164	-	-	435636.09	2146119.12	Картометрический метод	5.0	Закрепление отсутствует
3165	-	-	435634.61	2146119.54	Картометрический метод	5.0	Закрепление отсутствует
3166	-	-	435633.18	2146119.96	Картометрический метод	5.0	Закрепление отсутствует
3167	-	-	435631.70	2146120.39	Картометрический метод	5.0	Закрепление отсутствует
3168	-	-	435630.26	2146120.82	Картометрический метод	5.0	Закрепление отсутствует
3169	-	-	435628.78	2146121.28	Картометрический метод	5.0	Закрепление отсутствует
3170	-	-	435627.34	2146121.72	Картометрический метод	5.0	Закрепление отсутствует
3171	-	-	435625.92	2146122.17	Картометрический метод	5.0	Закрепление отсутствует
3172	-	-	435624.46	2146122.63	Картометрический метод	5.0	Закрепление отсутствует
3173	-	-	435622.99	2146123.11	Картометрический метод	5.0	Закрепление отсутствует
3174	-	-	435621.58	2146123.58	Картометрический метод	5.0	Закрепление отсутствует
3175	-	-	435620.11	2146124.07	Картометрический метод	5.0	Закрепление отсутствует
3176	-	-	435618.70	2146124.55	Картометрический метод	5.0	Закрепление отсутствует
3177	-	-	435617.23	2146125.05	Картометрический метод	5.0	Закрепление отсутствует
3178	-	-	435615.82	2146125.55	Картометрический метод	5.0	Закрепление отсутствует
3179	-	-	435614.35	2146126.07	Картометрический метод	5.0	Закрепление отсутствует
3180	-	-	435612.96	2146126.57	Картометрический метод	5.0	Закрепление отсутствует
3181	-	-	435611.52	2146127.10	Картометрический метод	5.0	Закрепление отсутствует
3182	-	-	435610.10	2146127.62	Картометрический метод	5.0	Закрепление отсутствует
3183	-	-	435608.70	2146128.15	Картометрический метод	5.0	Закрепление отсутствует
3184	-	-	435607.25	2146128.70	Картометрический метод	5.0	Закрепление отсутствует
3185	-	-	435605.86	2146129.24	Картометрический метод	5.0	Закрепление отсутствует
3186	-	-	435604.40	2146129.81	Картометрический метод	5.0	Закрепление отсутствует
3187	-	-	435602.91	2146130.46	Картометрический метод	5.0	Закрепление отсутствует

2. Сведения о характерных точках границ объекта							
Обозначение характерных точек границ	Существующие координаты, м		Измененные (уточненные) координаты, м		Метод определения координат характерной точки	Средняя квадратическая погрешность положения характерной точки (Mt), м	Описание обозначения точки на местности (при наличии)
	X	Y	X	Y			
1	2	3	4	5	6	7	8
3188	-	-	435601.10	2146131.15	Картометрический метод	5.0	Закрепление отсутствует
3189	-	-	435587.42	2146137.08	Картометрический метод	5.0	Закрепление отсутствует
3190	-	-	435573.51	2146143.86	Картометрический метод	5.0	Закрепление отсутствует
3191	-	-	435565.73	2146147.87	Картометрический метод	5.0	Закрепление отсутствует
3192	-	-	435548.90	2146202.09	Картометрический метод	5.0	Закрепление отсутствует
3193	-	-	435703.78	2146491.33	Картометрический метод	5.0	Закрепление отсутствует
3194	-	-	435731.89	2146544.17	Картометрический метод	5.0	Закрепление отсутствует
3075	-	-	435754.08	2146532.29	Картометрический метод	5.0	Закрепление отсутствует
3195	-	-	432285.26	2145428.20	Картометрический метод	5.0	Закрепление отсутствует
3196	-	-	432293.27	2145425.77	Картометрический метод	5.0	Закрепление отсутствует
3197	-	-	432308.45	2145414.92	Картометрический метод	5.0	Закрепление отсутствует
3198	-	-	432316.88	2145405.83	Картометрический метод	5.0	Закрепление отсутствует
3199	-	-	432320.74	2145401.07	Картометрический метод	5.0	Закрепление отсутствует
3200	-	-	432323.75	2145398.10	Картометрический метод	5.0	Закрепление отсутствует
3201	-	-	432331.75	2145387.95	Картометрический метод	5.0	Закрепление отсутствует
3202	-	-	432337.53	2145379.27	Картометрический метод	5.0	Закрепление отсутствует
3203	-	-	432340.55	2145376.28	Картометрический метод	5.0	Закрепление отсутствует
3204	-	-	432347.27	2145371.46	Картометрический метод	5.0	Закрепление отсутствует
3205	-	-	432354.74	2145363.15	Картометрический метод	5.0	Закрепление отсутствует
3206	-	-	432360.78	2145356.22	Картометрический метод	5.0	Закрепление отсутствует
3207	-	-	432367.92	2145344.93	Картометрический метод	5.0	Закрепление отсутствует
3208	-	-	432369.31	2145342.33	Картометрический метод	5.0	Закрепление отсутствует
3209	-	-	432369.88	2145341.28	Картометрический метод	5.0	Закрепление отсутствует
3210	-	-	432370.21	2145340.15	Картометрический метод	5.0	Закрепление отсутствует
3211	-	-	432371.01	2145337.42	Картометрический метод	5.0	Закрепление отсутствует

2. Сведения о характерных точках границ объекта							
Обозначение характерных точек границ	Существующие координаты, м		Измененные (уточненные) координаты, м		Метод определения координат характерной точки	Средняя квадратическая погрешность положения характерной точки (Mt), м	Описание обозначения точки на местности (при наличии)
	X	Y	X	Y			
1	2	3	4	5	6	7	8
3212	-	-	432372.64	2145333.59	Картометрический метод	5.0	Закрепление отсутствует
3213	-	-	432373.13	2145331.62	Картометрический метод	5.0	Закрепление отсутствует
3214	-	-	432374.40	2145315.39	Картометрический метод	5.0	Закрепление отсутствует
3215	-	-	432376.03	2145311.67	Картометрический метод	5.0	Закрепление отсутствует
3216	-	-	432377.75	2145310.62	Картометрический метод	5.0	Закрепление отсутствует
3217	-	-	432379.19	2145309.19	Картометрический метод	5.0	Закрепление отсутствует
3218	-	-	432381.08	2145303.47	Картометрический метод	5.0	Закрепление отсутствует
3219	-	-	432381.85	2145290.02	Картометрический метод	5.0	Закрепление отсутствует
3220	-	-	432381.18	2145283.93	Картометрический метод	5.0	Закрепление отсутствует
3221	-	-	432381.69	2145277.84	Картометрический метод	5.0	Закрепление отсутствует
3222	-	-	432381.64	2145273.78	Картометрический метод	5.0	Закрепление отсутствует
3223	-	-	432378.25	2145266.39	Картометрический метод	5.0	Закрепление отсутствует
3224	-	-	432376.95	2145258.25	Картометрический метод	5.0	Закрепление отсутствует
3225	-	-	432377.60	2145255.30	Картометрический метод	5.0	Закрепление отсутствует
3226	-	-	432376.83	2145253.42	Картометрический метод	5.0	Закрепление отсутствует
3227	-	-	432376.90	2145251.43	Картометрический метод	5.0	Закрепление отсутствует
3228	-	-	432374.99	2145243.48	Картометрический метод	5.0	Закрепление отсутствует
3229	-	-	432374.03	2145241.69	Картометрический метод	5.0	Закрепление отсутствует
3230	-	-	432373.72	2145237.60	Картометрический метод	5.0	Закрепление отсутствует
3231	-	-	432373.08	2145235.70	Картометрический метод	5.0	Закрепление отсутствует
3232	-	-	432371.20	2145232.18	Картометрический метод	5.0	Закрепление отсутствует
3233	-	-	432369.76	2145230.79	Картометрический метод	5.0	Закрепление отсутствует
3234	-	-	432367.47	2145227.44	Картометрический метод	5.0	Закрепление отсутствует
3235	-	-	432366.25	2145223.50	Картометрический метод	5.0	Закрепление отсутствует
3236	-	-	432364.87	2145221.93	Картометрический метод	5.0	Закрепление отсутствует

2. Сведения о характерных точках границ объекта							
Обозначение характерных точек границ	Существующие координаты, м		Измененные (уточненные) координаты, м		Метод определения координат характерной точки	Средняя квадратическая погрешность положения характерной точки (Mt), м	Описание обозначения точки на местности (при наличии)
	X	Y	X	Y			
1	2	3	4	5	6	7	8
3237	-	-	432362.99	2145218.31	Картометрический метод	5.0	Закрепление отсутствует
3238	-	-	432360.48	2145215.08	Картометрический метод	5.0	Закрепление отсутствует
3239	-	-	432359.17	2145211.20	Картометрический метод	5.0	Закрепление отсутствует
3240	-	-	432359.19	2145207.07	Картометрический метод	5.0	Закрепление отсутствует
3241	-	-	432360.01	2145203.11	Картометрический метод	5.0	Закрепление отсутствует
3242	-	-	432358.63	2145199.26	Картометрический метод	5.0	Закрепление отсутствует
3243	-	-	432358.30	2145197.25	Картометрический метод	5.0	Закрепление отсутствует
3244	-	-	432355.81	2145194.04	Картометрический метод	5.0	Закрепление отсутствует
3245	-	-	432353.98	2145193.20	Картометрический метод	5.0	Закрепление отсутствует
3246	-	-	432351.64	2145189.92	Картометрический метод	5.0	Закрепление отсутствует
3247	-	-	432349.96	2145189.37	Картометрический метод	5.0	Закрепление отсутствует
3248	-	-	432348.82	2145187.39	Картометрический метод	5.0	Закрепление отсутствует
3249	-	-	432348.42	2145183.33	Картометрический метод	5.0	Закрепление отсутствует
3250	-	-	432348.79	2145181.35	Картометрический метод	5.0	Закрепление отсутствует
3251	-	-	432350.74	2145177.79	Картометрический метод	5.0	Закрепление отсутствует
3252	-	-	432350.73	2145175.80	Картометрический метод	5.0	Закрепление отсутствует
3253	-	-	432351.20	2145173.84	Картометрический метод	5.0	Закрепление отсутствует
3254	-	-	432352.11	2145172.06	Картометрический метод	5.0	Закрепление отсутствует
3255	-	-	432353.40	2145170.52	Картометрический метод	5.0	Закрепление отсутствует
3256	-	-	432355.22	2145169.72	Картометрический метод	5.0	Закрепление отсутствует
3257	-	-	432365.40	2145171.21	Картометрический метод	5.0	Закрепление отсутствует
3258	-	-	432367.53	2145171.06	Картометрический метод	5.0	Закрепление отсутствует
3259	-	-	432370.81	2145168.72	Картометрический метод	5.0	Закрепление отсутствует
3260	-	-	432372.68	2145167.89	Картометрический метод	5.0	Закрепление отсутствует
3261	-	-	432376.56	2145167.12	Картометрический метод	5.0	Закрепление отсутствует

2. Сведения о характерных точках границ объекта							
Обозначение характерных точек границ	Существующие координаты, м		Измененные (уточненные) координаты, м		Метод определения координат характерной точки	Средняя квадратическая погрешность положения характерной точки (Mt), м	Описание обозначения точки на местности (при наличии)
	X	Y	X	Y			
1	2	3	4	5	6	7	8
3262	-	-	432377.88	2145165.51	Картометрический метод	5.0	Закрепление отсутствует
3263	-	-	432382.89	2145162.10	Картометрический метод	5.0	Закрепление отсутствует
3264	-	-	432388.45	2145153.48	Картометрический метод	5.0	Закрепление отсутствует
3265	-	-	432391.53	2145150.82	Картометрический метод	5.0	Закрепление отсутствует
3266	-	-	432392.71	2145149.18	Картометрический метод	5.0	Закрепление отсутствует
3267	-	-	432394.30	2145147.96	Картометрический метод	5.0	Закрепление отсутствует
3268	-	-	432396.84	2145144.76	Картометрический метод	5.0	Закрепление отсутствует
3269	-	-	432400.02	2145142.15	Картометрический метод	5.0	Закрепление отсутствует
3270	-	-	432404.37	2145135.15	Картометрический метод	5.0	Закрепление отсутствует
3271	-	-	432406.14	2145134.11	Картометрический метод	5.0	Закрепление отсутствует
3272	-	-	432409.90	2145129.24	Картометрический метод	5.0	Закрепление отсутствует
3273	-	-	432410.05	2145127.09	Картометрический метод	5.0	Закрепление отсутствует
3274	-	-	432413.98	2145126.15	Картометрический метод	5.0	Закрепление отсутствует
3275	-	-	432415.21	2145124.55	Картометрический метод	5.0	Закрепление отсутствует
3276	-	-	432415.23	2145122.54	Картометрический метод	5.0	Закрепление отсутствует
3277	-	-	432416.05	2145120.69	Картометрический метод	5.0	Закрепление отсутствует
3278	-	-	432417.49	2145119.23	Картометрический метод	5.0	Закрепление отсутствует
3279	-	-	432421.26	2145117.75	Картометрический метод	5.0	Закрепление отсутствует
3280	-	-	432425.32	2145117.96	Картометрический метод	5.0	Закрепление отсутствует
3281	-	-	432427.32	2145117.45	Картометрический метод	5.0	Закрепление отсутствует
3282	-	-	432427.76	2145116.96	Картометрический метод	5.0	Закрепление отсутствует
3283	-	-	432430.02	2145114.46	Картометрический метод	5.0	Закрепление отсутствует
3284	-	-	432431.82	2145113.54	Картометрический метод	5.0	Закрепление отсутствует
3285	-	-	432433.35	2145112.24	Картометрический метод	5.0	Закрепление отсутствует
3286	-	-	432434.07	2145108.29	Картометрический метод	5.0	Закрепление отсутствует

2. Сведения о характерных точках границ объекта							
Обозначение характерных точек границ	Существующие координаты, м		Измененные (уточненные) координаты, м		Метод определения координат характерной точки	Средняя квадратическая погрешность положения характерной точки (Mt), м	Описание обозначения точки на местности (при наличии)
	X	Y	X	Y			
1	2	3	4	5	6	7	8
3287	-	-	432433.60	2145106.32	Картометрический метод	5.0	Закрепление отсутствует
3288	-	-	432434.20	2145102.27	Картометрический метод	5.0	Закрепление отсутствует
3289	-	-	432433.26	2145100.49	Картометрический метод	5.0	Закрепление отсутствует
3290	-	-	432431.42	2145099.56	Картометрический метод	5.0	Закрепление отсутствует
3291	-	-	432427.42	2145099.87	Картометрический метод	5.0	Закрепление отсутствует
3292	-	-	432425.61	2145098.92	Картометрический метод	5.0	Закрепление отсутствует
3293	-	-	432423.94	2145098.73	Картометрический метод	5.0	Закрепление отсутствует
3294	-	-	432423.61	2145098.70	Картометрический метод	5.0	Закрепление отсутствует
3295	-	-	432418.07	2145101.08	Картометрический метод	5.0	Закрепление отсутствует
3296	-	-	432415.51	2145104.23	Картометрический метод	5.0	Закрепление отсутствует
3297	-	-	432413.28	2145104.87	Картометрический метод	5.0	Закрепление отсутствует
3298	-	-	432408.06	2145108.86	Картометрический метод	5.0	Закрепление отсутствует
3299	-	-	432404.15	2145113.62	Картометрический метод	5.0	Закрепление отсутствует
3300	-	-	432403.09	2145115.34	Картометрический метод	5.0	Закрепление отсутствует
3301	-	-	432401.67	2145116.85	Картометрический метод	5.0	Закрепление отсутствует
3302	-	-	432399.86	2145117.71	Картометрический метод	5.0	Закрепление отсутствует
3303	-	-	432398.60	2145119.35	Картометрический метод	5.0	Закрепление отсутствует
3304	-	-	432395.52	2145122.07	Картометрический метод	5.0	Закрепление отсутствует
3305	-	-	432394.35	2145123.70	Картометрический метод	5.0	Закрепление отсутствует
3306	-	-	432391.30	2145126.35	Картометрический метод	5.0	Закрепление отсутствует
3307	-	-	432387.27	2145126.66	Картометрический метод	5.0	Закрепление отсутствует
3308	-	-	432383.44	2145125.26	Картометрический метод	5.0	Закрепление отсутствует
3309	-	-	432381.45	2145125.11	Картометрический метод	5.0	Закрепление отсутствует
3310	-	-	432379.90	2145123.73	Картометрический метод	5.0	Закрепление отсутствует
3311	-	-	432378.07	2145122.77	Картометрический метод	5.0	Закрепление отсутствует

2. Сведения о характерных точках границ объекта							
Обозначение характерных точек границ	Существующие координаты, м		Измененные (уточненные) координаты, м		Метод определения координат характерной точки	Средняя квадратическая погрешность положения характерной точки (Mt), м	Описание обозначения точки на местности (при наличии)
	X	Y	X	Y			
1	2	3	4	5	6	7	8
3312	-	-	432376.05	2145122.43	Картометрический метод	5.0	Закрепление отсутствует
3313	-	-	432374.04	2145122.56	Картометрический метод	5.0	Закрепление отсутствует
3314	-	-	432371.13	2145124.38	Картометрический метод	5.0	Закрепление отсутствует
3315	-	-	432367.18	2145125.03	Картометрический метод	5.0	Закрепление отсутствует
3316	-	-	432365.17	2145124.80	Картометрический метод	5.0	Закрепление отсутствует
3317	-	-	432361.74	2145122.53	Картометрический метод	5.0	Закрепление отсутствует
3318	-	-	432357.66	2145118.03	Картометрический метод	5.0	Закрепление отсутствует
3319	-	-	432354.49	2145115.48	Картометрический метод	5.0	Закрепление отсутствует
3320	-	-	432347.72	2145105.28	Картометрический метод	5.0	Закрепление отсутствует
3321	-	-	432349.15	2145103.86	Картометрический метод	5.0	Закрепление отсутствует
3322	-	-	432349.89	2145101.93	Картометрический метод	5.0	Закрепление отсутствует
3323	-	-	432349.24	2145099.96	Картометрический метод	5.0	Закрепление отсутствует
3324	-	-	432343.51	2145089.19	Картометрический метод	5.0	Закрепление отсутствует
3325	-	-	432342.09	2145087.73	Картометрический метод	5.0	Закрепление отсутствует
3326	-	-	432338.19	2145086.79	Картометрический метод	5.0	Закрепление отсутствует
3327	-	-	432336.99	2145085.12	Картометрический метод	5.0	Закрепление отсутствует
3328	-	-	432336.23	2145083.22	Картометрический метод	5.0	Закрепление отсутствует
3329	-	-	432334.99	2145081.63	Картометрический метод	5.0	Закрепление отсутствует
3330	-	-	432333.30	2145080.51	Картометрический метод	5.0	Закрепление отсутствует
3331	-	-	432331.98	2145078.94	Картометрический метод	5.0	Закрепление отсутствует
3332	-	-	432331.23	2145077.04	Картометрический метод	5.0	Закрепление отсутствует
3333	-	-	432328.47	2145074.13	Картометрический метод	5.0	Закрепление отсутствует
3334	-	-	432321.68	2145069.63	Картометрический метод	5.0	Закрепление отсутствует
3335	-	-	432320.16	2145068.26	Картометрический метод	5.0	Закрепление отсутствует
3336	-	-	432319.14	2145066.52	Картометрический метод	5.0	Закрепление отсутствует

2. Сведения о характерных точках границ объекта							
Обозначение характерных точек границ	Существующие координаты, м		Измененные (уточненные) координаты, м		Метод определения координат характерной точки	Средняя квадратическая погрешность положения характерной точки (Mt), м	Описание обозначения точки на местности (при наличии)
	X	Y	X	Y			
1	2	3	4	5	6	7	8
3337	-	-	432317.47	2145065.41	Картометрический метод	5.0	Закрепление отсутствует
3338	-	-	432313.47	2145065.80	Картометрический метод	5.0	Закрепление отсутствует
3339	-	-	432311.75	2145064.76	Картометрический метод	5.0	Закрепление отсутствует
3340	-	-	432310.54	2145063.15	Картометрический метод	5.0	Закрепление отсутствует
3341	-	-	432304.73	2145061.06	Картометрический метод	5.0	Закрепление отсутствует
3342	-	-	432301.21	2145060.25	Картометрический метод	5.0	Закрепление отсутствует
3343	-	-	432297.40	2145058.78	Картометрический метод	5.0	Закрепление отсутствует
3344	-	-	432293.37	2145058.55	Картометрический метод	5.0	Закрепление отсутствует
3345	-	-	432291.48	2145057.87	Картометрический метод	5.0	Закрепление отсутствует
3346	-	-	432288.15	2145055.57	Картометрический метод	5.0	Закрепление отсутствует
3347	-	-	432286.17	2145055.08	Картометрический метод	5.0	Закрепление отсутствует
3348	-	-	432284.13	2145055.06	Картометрический метод	5.0	Закрепление отсутствует
3349	-	-	432280.39	2145053.45	Картометрический метод	5.0	Закрепление отсутствует
3350	-	-	432278.39	2145053.18	Картометрический метод	5.0	Закрепление отсутствует
3351	-	-	432277.60	2145052.86	Картометрический метод	5.0	Закрепление отсутствует
3352	-	-	432276.49	2145052.41	Картометрический метод	5.0	Закрепление отсутствует
3353	-	-	432275.70	2145051.54	Картометрический метод	5.0	Закрепление отсутствует
3354	-	-	432275.12	2145050.91	Картометрический метод	5.0	Закрепление отсутствует
3355	-	-	432273.27	2145050.09	Картометрический метод	5.0	Закрепление отсутствует
3356	-	-	432271.28	2145050.52	Картометрический метод	5.0	Закрепление отсутствует
3357	-	-	432269.52	2145051.51	Картометрический метод	5.0	Закрепление отсутствует
3358	-	-	432267.46	2145051.79	Картометрический метод	5.0	Закрепление отсутствует
3359	-	-	432261.51	2145050.38	Картометрический метод	5.0	Закрепление отсутствует
3360	-	-	432259.52	2145050.77	Картометрический метод	5.0	Закрепление отсутствует
3361	-	-	432255.44	2145050.57	Картометрический метод	5.0	Закрепление отсутствует

2. Сведения о характерных точках границ объекта							
Обозначение характерных точек границ	Существующие координаты, м		Измененные (уточненные) координаты, м		Метод определения координат характерной точки	Средняя квадратическая погрешность положения характерной точки (Mt), м	Описание обозначения точки на местности (при наличии)
	X	Y	X	Y			
1	2	3	4	5	6	7	8
3362	-	-	432251.05	2145054.86	Картометрический метод	5.0	Закрепление отсутствует
3363	-	-	432249.30	2145055.95	Картометрический метод	5.0	Закрепление отсутствует
3364	-	-	432241.42	2145058.01	Картометрический метод	5.0	Закрепление отсутствует
3365	-	-	432235.28	2145058.66	Картометрический метод	5.0	Закрепление отсутствует
3366	-	-	432233.34	2145059.17	Картометрический метод	5.0	Закрепление отсутствует
3367	-	-	432227.26	2145059.79	Картометрический метод	5.0	Закрепление отсутствует
3368	-	-	432225.13	2145059.72	Картометрический метод	5.0	Закрепление отсутствует
3369	-	-	432219.06	2145059.52	Картометрический метод	5.0	Закрепление отсутствует
3370	-	-	432211.04	2145057.80	Картометрический метод	5.0	Закрепление отсутствует
3371	-	-	432203.46	2145054.94	Картометрический метод	5.0	Закрепление отсутствует
3372	-	-	432199.07	2145053.98	Картометрический метод	5.0	Закрепление отсутствует
3373	-	-	432197.59	2145053.65	Картометрический метод	5.0	Закрепление отсутствует
3374	-	-	432195.58	2145053.91	Картометрический метод	5.0	Закрепление отсутствует
3375	-	-	432191.71	2145055.27	Картометрический метод	5.0	Закрепление отсутствует
3376	-	-	432190.91	2145055.27	Картометрический метод	5.0	Закрепление отсутствует
3377	-	-	432187.61	2145055.25	Картометрический метод	5.0	Закрепление отсутствует
3378	-	-	432183.63	2145056.47	Картометрический метод	5.0	Закрепление отсутствует
3379	-	-	432182.65	2145058.27	Картометрический метод	5.0	Закрепление отсутствует
3380	-	-	432184.15	2145061.89	Картометрический метод	5.0	Закрепление отсутствует
3381	-	-	432185.86	2145062.83	Картометрический метод	5.0	Закрепление отсутствует
3382	-	-	432189.93	2145063.90	Картометрический метод	5.0	Закрепление отсутствует
3383	-	-	432197.80	2145065.94	Картометрический метод	5.0	Закрепление отсутствует
3384	-	-	432199.77	2145065.48	Картометрический метод	5.0	Закрепление отсутствует
3385	-	-	432201.81	2145065.44	Картометрический метод	5.0	Закрепление отсутствует
3386	-	-	432205.76	2145066.61	Картометрический метод	5.0	Закрепление отсутствует

2. Сведения о характерных точках границ объекта							
Обозначение характерных точек границ	Существующие координаты, м		Измененные (уточненные) координаты, м		Метод определения координат характерной точки	Средняя квадратическая погрешность положения характерной точки (Mt), м	Описание обозначения точки на местности (при наличии)
	X	Y	X	Y			
1	2	3	4	5	6	7	8
3387	-	-	432221.92	2145068.85	Картометрический метод	5.0	Закрепление отсутствует
3388	-	-	432229.99	2145070.41	Картометрический метод	5.0	Закрепление отсутствует
3389	-	-	432234.04	2145070.69	Картометрический метод	5.0	Закрепление отсутствует
3390	-	-	432248.22	2145069.52	Картометрический метод	5.0	Закрепление отсутствует
3391	-	-	432266.34	2145070.49	Картометрический метод	5.0	Закрепление отсутствует
3392	-	-	432270.28	2145071.26	Картометрический метод	5.0	Закрепление отсутствует
3393	-	-	432274.03	2145072.95	Картометрический метод	5.0	Закрепление отсутствует
3394	-	-	432277.16	2145075.55	Картометрический метод	5.0	Закрепление отсутствует
3395	-	-	432278.99	2145076.48	Картометрический метод	5.0	Закрепление отсутствует
3396	-	-	432282.64	2145080.84	Картометрический метод	5.0	Закрепление отсутствует
3397	-	-	432286.18	2145082.74	Картометрический метод	5.0	Закрепление отсутствует
3398	-	-	432288.21	2145083.08	Картометрический метод	5.0	Закрепление отсутствует
3399	-	-	432294.32	2145082.97	Картометрический метод	5.0	Закрепление отсутствует
3400	-	-	432302.18	2145084.73	Картометрический метод	5.0	Закрепление отсутствует
3401	-	-	432305.80	2145086.65	Картометрический метод	5.0	Закрепление отсутствует
3402	-	-	432310.44	2145090.61	Картометрический метод	5.0	Закрепление отсутствует
3403	-	-	432312.16	2145091.71	Картометрический метод	5.0	Закрепление отсутствует
3404	-	-	432313.48	2145093.31	Картометрический метод	5.0	Закрепление отсутствует
3405	-	-	432315.12	2145094.50	Картометрический метод	5.0	Закрепление отсутствует
3406	-	-	432318.94	2145095.84	Картометрический метод	5.0	Закрепление отсутствует
3407	-	-	432322.00	2145098.43	Картометрический метод	5.0	Закрепление отсутствует
3408	-	-	432322.80	2145100.26	Картометрический метод	5.0	Закрепление отсутствует
3409	-	-	432322.76	2145102.25	Картометрический метод	5.0	Закрепление отсутствует
3410	-	-	432323.79	2145104.01	Картометрический метод	5.0	Закрепление отсутствует
3411	-	-	432327.66	2145105.22	Картометрический метод	5.0	Закрепление отсутствует

2. Сведения о характерных точках границ объекта							
Обозначение характерных точек границ	Существующие координаты, м		Измененные (уточненные) координаты, м		Метод определения координат характерной точки	Средняя квадратическая погрешность положения характерной точки (Mt), м	Описание обозначения точки на местности (при наличии)
	X	Y	X	Y			
1	2	3	4	5	6	7	8
3412	-	-	432329.68	2145105.45	Картометрический метод	5.0	Закрепление отсутствует
3413	-	-	432331.18	2145106.80	Картометрический метод	5.0	Закрепление отсутствует
3414	-	-	432331.88	2145108.72	Картометрический метод	5.0	Закрепление отсутствует
3415	-	-	432331.71	2145110.75	Картометрический метод	5.0	Закрепление отсутствует
3416	-	-	432332.34	2145112.67	Картометрический метод	5.0	Закрепление отсутствует
3417	-	-	432336.60	2145116.97	Картометрический метод	5.0	Закрепление отсутствует
3418	-	-	432339.76	2145119.46	Картометрический метод	5.0	Закрепление отсутствует
3419	-	-	432341.95	2145125.09	Картометрический метод	5.0	Закрепление отсутствует
3420	-	-	432341.33	2145131.05	Картометрический метод	5.0	Закрепление отсутствует
3421	-	-	432339.04	2145134.37	Картометрический метод	5.0	Закрепление отсутствует
3422	-	-	432337.38	2145136.09	Картометрический метод	5.0	Закрепление отсутствует
3423	-	-	432335.77	2145136.55	Картометрический метод	5.0	Закрепление отсутствует
3424	-	-	432335.25	2145136.37	Картометрический метод	5.0	Закрепление отсутствует
3425	-	-	432331.94	2145135.21	Картометрический метод	5.0	Закрепление отсутствует
3426	-	-	432328.47	2145130.22	Картометрический метод	5.0	Закрепление отсутствует
3427	-	-	432326.89	2145128.96	Картометрический метод	5.0	Закрепление отсутствует
3428	-	-	432325.45	2145126.96	Картометрический метод	5.0	Закрепление отсутствует
3429	-	-	432324.28	2145126.75	Картометрический метод	5.0	Закрепление отсутствует
3430	-	-	432323.28	2145128.04	Картометрический метод	5.0	Закрепление отсутствует
3431	-	-	432321.75	2145130.98	Картометрический метод	5.0	Закрепление отсутствует
3432	-	-	432321.34	2145131.17	Картометрический метод	5.0	Закрепление отсутствует
3433	-	-	432319.69	2145130.96	Картометрический метод	5.0	Закрепление отсутствует
3434	-	-	432318.52	2145130.56	Картометрический метод	5.0	Закрепление отсутствует
3435	-	-	432317.94	2145131.73	Картометрический метод	5.0	Закрепление отсутствует
3436	-	-	432317.45	2145133.08	Картометрический метод	5.0	Закрепление отсутствует

2. Сведения о характерных точках границ объекта							
Обозначение характерных точек границ	Существующие координаты, м		Измененные (уточненные) координаты, м		Метод определения координат характерной точки	Средняя квадратическая погрешность положения характерной точки (Mt), м	Описание обозначения точки на местности (при наличии)
	X	Y	X	Y			
1	2	3	4	5	6	7	8
3437	-	-	432317.41	2145134.13	Картометрический метод	5.0	Закрепление отсутствует
3438	-	-	432318.33	2145135.32	Картометрический метод	5.0	Закрепление отсутствует
3439	-	-	432319.58	2145136.35	Картометрический метод	5.0	Закрепление отсутствует
3440	-	-	432320.07	2145136.78	Картометрический метод	5.0	Закрепление отсутствует
3441	-	-	432319.89	2145138.02	Картометрический метод	5.0	Закрепление отсутствует
3442	-	-	432319.50	2145138.72	Картометрический метод	5.0	Закрепление отсутствует
3443	-	-	432318.76	2145140.62	Картометрический метод	5.0	Закрепление отсутствует
3444	-	-	432317.63	2145142.31	Картометрический метод	5.0	Закрепление отсутствует
3445	-	-	432316.58	2145142.53	Картометрический метод	5.0	Закрепление отсутствует
3446	-	-	432315.32	2145143.82	Картометрический метод	5.0	Закрепление отсутствует
3447	-	-	432312.77	2145144.90	Картометрический метод	5.0	Закрепление отсутствует
3448	-	-	432312.23	2145144.87	Картометрический метод	5.0	Закрепление отсутствует
3449	-	-	432310.40	2145145.74	Картометрический метод	5.0	Закрепление отсутствует
3450	-	-	432308.37	2145145.57	Картометрический метод	5.0	Закрепление отсутствует
3451	-	-	432307.02	2145144.07	Картометрический метод	5.0	Закрепление отсутствует
3452	-	-	432305.28	2145143.01	Картометрический метод	5.0	Закрепление отсутствует
3453	-	-	432303.51	2145144.00	Картометрический метод	5.0	Закрепление отсутствует
3454	-	-	432302.92	2145145.92	Картометрический метод	5.0	Закрепление отсутствует
3455	-	-	432301.21	2145146.97	Картометрический метод	5.0	Закрепление отсутствует
3456	-	-	432299.20	2145147.34	Картометрический метод	5.0	Закрепление отсутствует
3457	-	-	432297.23	2145146.92	Картометрический метод	5.0	Закрепление отсутствует
3458	-	-	432293.55	2145145.23	Картометрический метод	5.0	Закрепление отсутствует
3459	-	-	432291.54	2145144.69	Картометрический метод	5.0	Закрепление отсутствует
3460	-	-	432289.52	2145144.73	Картометрический метод	5.0	Закрепление отсутствует
3461	-	-	432285.85	2145146.49	Картометрический метод	5.0	Закрепление отсутствует

2. Сведения о характерных точках границ объекта							
Обозначение характерных точек границ	Существующие координаты, м		Измененные (уточненные) координаты, м		Метод определения координат характерной точки	Средняя квадратическая погрешность положения характерной точки (Mt), м	Описание обозначения точки на местности (при наличии)
	X	Y	X	Y			
1	2	3	4	5	6	7	8
3462	-	-	432283.88	2145146.87	Картометрический метод	5.0	Закрепление отсутствует
3463	-	-	432279.81	2145146.34	Картометрический метод	5.0	Закрепление отсутствует
3464	-	-	432264.47	2145142.33	Картометрический метод	5.0	Закрепление отсутствует
3465	-	-	432260.80	2145140.61	Картометрический метод	5.0	Закрепление отсутствует
3466	-	-	432256.99	2145139.32	Картометрический метод	5.0	Закрепление отсутствует
3467	-	-	432255.67	2145137.80	Картометрический метод	5.0	Закрепление отсутствует
3468	-	-	432253.97	2145136.69	Картометрический метод	5.0	Закрепление отсутствует
3469	-	-	432252.00	2145136.14	Картометрический метод	5.0	Закрепление отсутствует
3470	-	-	432250.36	2145134.97	Картометрический метод	5.0	Закрепление отсутствует
3471	-	-	432249.01	2145133.48	Картометрический метод	5.0	Закрепление отсутствует
3472	-	-	432245.40	2145131.56	Картометрический метод	5.0	Закрепление отсутствует
3473	-	-	432243.38	2145131.26	Картометрический метод	5.0	Закрепление отсутствует
3474	-	-	432239.40	2145132.18	Картометрический метод	5.0	Закрепление отсутствует
3475	-	-	432237.54	2145131.72	Картометрический метод	5.0	Закрепление отсутствует
3476	-	-	432235.47	2145131.21	Картометрический метод	5.0	Закрепление отсутствует
3477	-	-	432230.48	2145134.52	Картометрический метод	5.0	Закрепление отсутствует
3478	-	-	432228.50	2145134.98	Картометрический метод	5.0	Закрепление отсутствует
3479	-	-	432226.51	2145134.86	Картометрический метод	5.0	Закрепление отсутствует
3480	-	-	432225.50	2145133.13	Картометрический метод	5.0	Закрепление отсутствует
3481	-	-	432225.04	2145131.23	Картометрический метод	5.0	Закрепление отсутствует
3482	-	-	432223.07	2145131.56	Картометрический метод	5.0	Закрепление отсутствует
3483	-	-	432221.81	2145133.14	Картометрический метод	5.0	Закрепление отсутствует
3484	-	-	432219.88	2145133.82	Картометрический метод	5.0	Закрепление отсутствует
3485	-	-	432213.90	2145132.84	Картометрический метод	5.0	Закрепление отсутствует
3486	-	-	432212.11	2145133.86	Картометрический метод	5.0	Закрепление отсутствует

2. Сведения о характерных точках границ объекта							
Обозначение характерных точек границ	Существующие координаты, м		Измененные (уточненные) координаты, м		Метод определения координат характерной точки	Средняя квадратическая погрешность положения характерной точки (Mt), м	Описание обозначения точки на местности (при наличии)
	X	Y	X	Y			
1	2	3	4	5	6	7	8
3487	-	-	432210.16	2145134.46	Картометрический метод	5.0	Закрепление отсутствует
3488	-	-	432209.50	2145136.35	Картометрический метод	5.0	Закрепление отсутствует
3489	-	-	432209.29	2145138.33	Картометрический метод	5.0	Закрепление отсутствует
3490	-	-	432207.28	2145141.85	Картометрический метод	5.0	Закрепление отсутствует
3491	-	-	432205.34	2145142.38	Картометрический метод	5.0	Закрепление отсутствует
3492	-	-	432202.23	2145144.99	Картометрический метод	5.0	Закрепление отсутствует
3493	-	-	432200.34	2145145.78	Картометрический метод	5.0	Закрепление отсутствует
3494	-	-	432197.71	2145148.92	Картометрический метод	5.0	Закрепление отсутствует
3495	-	-	432196.17	2145150.21	Картометрический метод	5.0	Закрепление отсутствует
3496	-	-	432195.36	2145152.09	Картометрический метод	5.0	Закрепление отсутствует
3497	-	-	432191.47	2145156.85	Картометрический метод	5.0	Закрепление отсутствует
3498	-	-	432190.66	2145158.73	Картометрический метод	5.0	Закрепление отсутствует
3499	-	-	432189.97	2145162.77	Картометрический метод	5.0	Закрепление отсутствует
3500	-	-	432190.00	2145164.79	Картометрический метод	5.0	Закрепление отсутствует
3501	-	-	432189.30	2145166.67	Картометрический метод	5.0	Закрепление отсутствует
3502	-	-	432187.73	2145167.94	Картометрический метод	5.0	Закрепление отсутствует
3503	-	-	432184.41	2145175.37	Картометрический метод	5.0	Закрепление отсутствует
3504	-	-	432183.45	2145181.36	Картометрический метод	5.0	Закрепление отсутствует
3505	-	-	432181.83	2145185.19	Картометрический метод	5.0	Закрепление отсутствует
3506	-	-	432181.84	2145191.66	Картометрический метод	5.0	Закрепление отсутствует
3507	-	-	432183.06	2145193.36	Картометрический метод	5.0	Закрепление отсутствует
3508	-	-	432182.76	2145197.56	Картометрический метод	5.0	Закрепление отсутствует
3509	-	-	432182.30	2145199.67	Картометрический метод	5.0	Закрепление отсутствует
3510	-	-	432180.73	2145203.40	Картометрический метод	5.0	Закрепление отсутствует
3511	-	-	432179.48	2145209.32	Картометрический метод	5.0	Закрепление отсутствует

2. Сведения о характерных точках границ объекта							
Обозначение характерных точек границ	Существующие координаты, м		Измененные (уточненные) координаты, м		Метод определения координат характерной точки	Средняя квадратическая погрешность положения характерной точки (Mt), м	Описание обозначения точки на местности (при наличии)
	X	Y	X	Y			
1	2	3	4	5	6	7	8
3512	-	-	432179.64	2145211.38	Картометрический метод	5.0	Закрепление отсутствует
3513	-	-	432181.54	2145212.16	Картометрический метод	5.0	Закрепление отсутствует
3514	-	-	432182.32	2145214.02	Картометрический метод	5.0	Закрепление отсутствует
3515	-	-	432182.70	2145223.28	Картометрический метод	5.0	Закрепление отсутствует
3516	-	-	432182.47	2145225.47	Картометрический метод	5.0	Закрепление отсутствует
3517	-	-	432181.38	2145229.41	Картометрический метод	5.0	Закрепление отсутствует
3518	-	-	432181.08	2145233.61	Картометрический метод	5.0	Закрепление отсутствует
3519	-	-	432179.72	2145237.55	Картометрический метод	5.0	Закрепление отсутствует
3520	-	-	432179.39	2145239.54	Картометрический метод	5.0	Закрепление отсутствует
3521	-	-	432180.29	2145241.39	Картометрический метод	5.0	Закрепление отсутствует
3522	-	-	432180.54	2145243.43	Картометрический метод	5.0	Закрепление отсутствует
3523	-	-	432178.50	2145249.11	Картометрический метод	5.0	Закрепление отсутствует
3524	-	-	432178.82	2145251.12	Картометрический метод	5.0	Закрепление отсутствует
3525	-	-	432181.44	2145256.68	Картометрический метод	5.0	Закрепление отсутствует
3526	-	-	432181.44	2145260.86	Картометрический метод	5.0	Закрепление отсутствует
3527	-	-	432182.38	2145264.79	Картометрический метод	5.0	Закрепление отсутствует
3528	-	-	432185.17	2145270.22	Картометрический метод	5.0	Закрепление отсутствует
3529	-	-	432185.40	2145272.24	Картометрический метод	5.0	Закрепление отсутствует
3530	-	-	432186.93	2145273.58	Картометрический метод	5.0	Закрепление отсутствует
3531	-	-	432188.25	2145277.45	Картометрический метод	5.0	Закрепление отсутствует
3532	-	-	432187.86	2145279.44	Картометрический метод	5.0	Закрепление отсутствует
3533	-	-	432188.76	2145283.41	Картометрический метод	5.0	Закрепление отсутствует
3534	-	-	432188.12	2145293.57	Картометрический метод	5.0	Закрепление отсутствует
3535	-	-	432188.59	2145295.53	Картометрический метод	5.0	Закрепление отсутствует
3536	-	-	432188.75	2145301.69	Картометрический метод	5.0	Закрепление отсутствует

2. Сведения о характерных точках границ объекта							
Обозначение характерных точек границ	Существующие координаты, м		Измененные (уточненные) координаты, м		Метод определения координат характерной точки	Средняя квадратическая погрешность положения характерной точки (Mt), м	Описание обозначения точки на местности (при наличии)
	X	Y	X	Y			
1	2	3	4	5	6	7	8
3537	-	-	432189.97	2145305.59	Картометрический метод	5.0	Закрепление отсутствует
3538	-	-	432189.92	2145309.71	Картометрический метод	5.0	Закрепление отсутствует
3539	-	-	432190.42	2145311.65	Картометрический метод	5.0	Закрепление отсутствует
3540	-	-	432193.51	2145316.97	Картометрический метод	5.0	Закрепление отсутствует
3541	-	-	432195.16	2145318.13	Картометрический метод	5.0	Закрепление отсутствует
3542	-	-	432195.37	2145319.09	Картометрический метод	5.0	Закрепление отсутствует
3543	-	-	432194.72	2145320.50	Картометрический метод	5.0	Закрепление отсутствует
3544	-	-	432193.94	2145321.83	Картометрический метод	5.0	Закрепление отсутствует
3545	-	-	432192.54	2145323.29	Картометрический метод	5.0	Закрепление отсутствует
3546	-	-	432192.31	2145324.94	Картометрический метод	5.0	Закрепление отсутствует
3547	-	-	432192.87	2145326.12	Картометрический метод	5.0	Закрепление отсутствует
3548	-	-	432194.00	2145326.70	Картометрический метод	5.0	Закрепление отсутствует
3549	-	-	432195.96	2145326.62	Картометрический метод	5.0	Закрепление отсутствует
3550	-	-	432197.75	2145327.42	Картометрический метод	5.0	Закрепление отсутствует
3551	-	-	432199.69	2145328.36	Картометрический метод	5.0	Закрепление отсутствует
3552	-	-	432200.19	2145330.24	Картометрический метод	5.0	Закрепление отсутствует
3553	-	-	432199.75	2145330.85	Картометрический метод	5.0	Закрепление отсутствует
3554	-	-	432199.04	2145331.81	Картометрический метод	5.0	Закрепление отсутствует
3555	-	-	432198.30	2145332.40	Картометрический метод	5.0	Закрепление отсутствует
3556	-	-	432198.07	2145332.48	Картометрический метод	5.0	Закрепление отсутствует
3557	-	-	432196.74	2145332.90	Картометрический метод	5.0	Закрепление отсутствует
3558	-	-	432193.19	2145333.02	Картометрический метод	5.0	Закрепление отсутствует
3559	-	-	432192.38	2145333.84	Картометрический метод	5.0	Закрепление отсутствует
3560	-	-	432191.91	2145334.61	Картометрический метод	5.0	Закрепление отсутствует
3561	-	-	432191.13	2145338.60	Картометрический метод	5.0	Закрепление отсутствует

2. Сведения о характерных точках границ объекта							
Обозначение характерных точек границ	Существующие координаты, м		Измененные (уточненные) координаты, м		Метод определения координат характерной точки	Средняя квадратическая погрешность положения характерной точки (Mt), м	Описание обозначения точки на местности (при наличии)
	X	Y	X	Y			
1	2	3	4	5	6	7	8
3562	-	-	432191.07	2145340.65	Картометрический метод	5.0	Закрепление отсутствует
3563	-	-	432190.39	2145342.55	Картометрический метод	5.0	Закрепление отсутствует
3564	-	-	432190.29	2145344.55	Картометрический метод	5.0	Закрепление отсутствует
3565	-	-	432190.79	2145346.54	Картометрический метод	5.0	Закрепление отсутствует
3566	-	-	432192.23	2145347.98	Картометрический метод	5.0	Закрепление отсутствует
3567	-	-	432194.26	2145348.27	Картометрический метод	5.0	Закрепление отсутствует
3568	-	-	432198.07	2145349.74	Картометрический метод	5.0	Закрепление отсутствует
3569	-	-	432200.07	2145349.86	Картометрический метод	5.0	Закрепление отсутствует
3570	-	-	432201.74	2145348.78	Картометрический метод	5.0	Закрепление отсутствует
3571	-	-	432203.23	2145348.05	Картометрический метод	5.0	Закрепление отсутствует
3572	-	-	432204.72	2145348.98	Картометрический метод	5.0	Закрепление отсутствует
3573	-	-	432204.80	2145355.90	Картометрический метод	5.0	Закрепление отсутствует
3574	-	-	432204.09	2145360.94	Картометрический метод	5.0	Закрепление отсутствует
3575	-	-	432203.40	2145366.65	Картометрический метод	5.0	Закрепление отсутствует
3576	-	-	432203.84	2145368.63	Картометрический метод	5.0	Закрепление отсутствует
3577	-	-	432205.63	2145372.26	Картометрический метод	5.0	Закрепление отсутствует
3578	-	-	432204.79	2145376.22	Картометрический метод	5.0	Закрепление отсутствует
3579	-	-	432205.08	2145378.20	Картометрический метод	5.0	Закрепление отсутствует
3580	-	-	432206.07	2145379.97	Картометрический метод	5.0	Закрепление отсутствует
3581	-	-	432208.69	2145383.11	Картометрический метод	5.0	Закрепление отсутствует
3582	-	-	432208.99	2145385.10	Картометрический метод	5.0	Закрепление отсутствует
3583	-	-	432208.70	2145391.25	Картометрический метод	5.0	Закрепление отсутствует
3584	-	-	432209.38	2145393.14	Картометрический метод	5.0	Закрепление отсутствует
3585	-	-	432216.80	2145396.65	Картометрический метод	5.0	Закрепление отсутствует
3586	-	-	432220.72	2145397.90	Картометрический метод	5.0	Закрепление отсутствует

2. Сведения о характерных точках границ объекта							
Обозначение характерных точек границ	Существующие координаты, м		Измененные (уточненные) координаты, м		Метод определения координат характерной точки	Средняя квадратическая погрешность положения характерной точки (Mt), м	Описание обозначения точки на местности (при наличии)
	X	Y	X	Y			
1	2	3	4	5	6	7	8
3587	-	-	432222.31	2145399.26	Картометрический метод	5.0	Закрепление отсутствует
3588	-	-	432225.87	2145403.93	Картометрический метод	5.0	Закрепление отсутствует
3589	-	-	432227.54	2145407.63	Картометрический метод	5.0	Закрепление отсутствует
3590	-	-	432229.90	2145410.61	Картометрический метод	5.0	Закрепление отсутствует
3591	-	-	432232.28	2145411.73	Картометрический метод	5.0	Закрепление отсутствует
3592	-	-	432233.83	2145413.07	Картометрический метод	5.0	Закрепление отсутствует
3593	-	-	432236.20	2145416.40	Картометрический метод	5.0	Закрепление отсутствует
3594	-	-	432241.86	2145418.63	Картометрический метод	5.0	Закрепление отсутствует
3595	-	-	432245.47	2145420.51	Картометрический метод	5.0	Закрепление отсутствует
3596	-	-	432261.57	2145423.72	Картометрический метод	5.0	Закрепление отсутствует
3597	-	-	432275.00	2145428.96	Картометрический метод	5.0	Закрепление отсутствует
3195	-	-	432285.26	2145428.20	Картометрический метод	5.0	Закрепление отсутствует
3598	-	-	432981.73	2145573.83	Картометрический метод	5.0	Закрепление отсутствует
3599	-	-	433025.38	2145539.41	Картометрический метод	5.0	Закрепление отсутствует
3600	-	-	433030.58	2145535.32	Картометрический метод	5.0	Закрепление отсутствует
3601	-	-	433039.53	2145528.26	Картометрический метод	5.0	Закрепление отсутствует
3602	-	-	433046.49	2145522.77	Картометрический метод	5.0	Закрепление отсутствует
3603	-	-	433035.05	2145497.04	Картометрический метод	5.0	Закрепление отсутствует
3604	-	-	433062.73	2145486.33	Картометрический метод	5.0	Закрепление отсутствует
3605	-	-	433066.36	2145484.93	Картометрический метод	5.0	Закрепление отсутствует
3606	-	-	433078.27	2145480.32	Картометрический метод	5.0	Закрепление отсутствует
3607	-	-	433093.26	2145474.52	Картометрический метод	5.0	Закрепление отсутствует
3608	-	-	433095.44	2145473.68	Картометрический метод	5.0	Закрепление отсутствует
3609	-	-	433115.86	2145465.78	Картометрический метод	5.0	Закрепление отсутствует
3610	-	-	433116.19	2145465.64	Картометрический метод	5.0	Закрепление отсутствует

2. Сведения о характерных точках границ объекта							
Обозначение характерных точек границ	Существующие координаты, м		Измененные (уточненные) координаты, м		Метод определения координат характерной точки	Средняя квадратическая погрешность положения характерной точки (Mt), м	Описание обозначения точки на местности (при наличии)
	X	Y	X	Y			
1	2	3	4	5	6	7	8
3611	-	-	433084.35	2145381.52	Картометрический метод	5.0	Закрепление отсутствует
3612	-	-	433075.68	2145358.64	Картометрический метод	5.0	Закрепление отсутствует
3613	-	-	433068.20	2145338.85	Картометрический метод	5.0	Закрепление отсутствует
3614	-	-	433061.99	2145320.65	Картометрический метод	5.0	Закрепление отсутствует
3615	-	-	433059.50	2145315.86	Картометрический метод	5.0	Закрепление отсутствует
3616	-	-	433057.75	2145316.58	Картометрический метод	5.0	Закрепление отсутствует
3617	-	-	433056.67	2145313.77	Картометрический метод	5.0	Закрепление отсутствует
3618	-	-	433053.91	2145306.54	Картометрический метод	5.0	Закрепление отсутствует
3619	-	-	433036.58	2145313.60	Картометрический метод	5.0	Закрепление отсутствует
3620	-	-	433014.00	2145322.81	Картометрический метод	5.0	Закрепление отсутствует
3621	-	-	433010.59	2145324.19	Картометрический метод	5.0	Закрепление отсутствует
3622	-	-	432985.67	2145334.35	Картометрический метод	5.0	Закрепление отсутствует
3623	-	-	432979.21	2145337.30	Картометрический метод	5.0	Закрепление отсутствует
3624	-	-	432976.75	2145338.43	Картометрический метод	5.0	Закрепление отсутствует
3625	-	-	432976.48	2145338.56	Картометрический метод	5.0	Закрепление отсутствует
3626	-	-	432941.15	2145352.29	Картометрический метод	5.0	Закрепление отсутствует
3627	-	-	432924.16	2145358.90	Картометрический метод	5.0	Закрепление отсутствует
3628	-	-	432910.15	2145364.74	Картометрический метод	5.0	Закрепление отсутствует
3629	-	-	432896.73	2145370.33	Картометрический метод	5.0	Закрепление отсутствует
3630	-	-	432884.04	2145375.62	Картометрический метод	5.0	Закрепление отсутствует
3631	-	-	432877.97	2145378.15	Картометрический метод	5.0	Закрепление отсутствует
3632	-	-	432868.11	2145382.26	Картометрический метод	5.0	Закрепление отсутствует
3633	-	-	432866.06	2145384.15	Картометрический метод	5.0	Закрепление отсутствует
3634	-	-	432860.90	2145388.91	Картометрический метод	5.0	Закрепление отсутствует
3635	-	-	432853.63	2145393.93	Картометрический метод	5.0	Закрепление отсутствует

2. Сведения о характерных точках границ объекта							
Обозначение характерных точек границ	Существующие координаты, м		Измененные (уточненные) координаты, м		Метод определения координат характерной точки	Средняя квадратическая погрешность положения характерной точки (Mt), м	Описание обозначения точки на местности (при наличии)
	X	Y	X	Y			
1	2	3	4	5	6	7	8
3636	-	-	432847.96	2145396.01	Картометрический метод	5.0	Закрепление отсутствует
3637	-	-	432854.63	2145414.30	Картометрический метод	5.0	Закрепление отсутствует
3638	-	-	432822.03	2145426.78	Картометрический метод	5.0	Закрепление отсутствует
3639	-	-	432810.31	2145439.34	Картометрический метод	5.0	Закрепление отсутствует
3640	-	-	432816.73	2145455.36	Картометрический метод	5.0	Закрепление отсутствует
3641	-	-	432819.84	2145463.09	Картометрический метод	5.0	Закрепление отсутствует
3642	-	-	432852.73	2145448.09	Картометрический метод	5.0	Закрепление отсутствует
3643	-	-	432865.13	2145443.01	Картометрический метод	5.0	Закрепление отсутствует
3644	-	-	432875.72	2145470.67	Картометрический метод	5.0	Закрепление отсутствует
3645	-	-	432878.99	2145487.22	Картометрический метод	5.0	Закрепление отсутствует
3646	-	-	432882.03	2145524.09	Картометрический метод	5.0	Закрепление отсутствует
3647	-	-	432894.99	2145552.40	Картометрический метод	5.0	Закрепление отсутствует
3648	-	-	432956.06	2145588.37	Картометрический метод	5.0	Закрепление отсутствует
3598	-	-	432981.73	2145573.83	Картометрический метод	5.0	Закрепление отсутствует
3649	-	-	436908.75	2146087.40	Картометрический метод	5.0	Закрепление отсутствует
3650	-	-	436925.79	2145975.39	Картометрический метод	5.0	Закрепление отсутствует
3651	-	-	436934.35	2145919.14	Картометрический метод	5.0	Закрепление отсутствует
3652	-	-	436790.29	2145897.22	Картометрический метод	5.0	Закрепление отсутствует
3653	-	-	436782.21	2145953.55	Картометрический метод	5.0	Закрепление отсутствует
3654	-	-	436757.99	2146122.53	Картометрический метод	5.0	Закрепление отсутствует
3655	-	-	436871.83	2146138.85	Картометрический метод	5.0	Закрепление отсутствует
3656	-	-	436900.30	2146142.93	Картометрический метод	5.0	Закрепление отсутствует
3649	-	-	436908.75	2146087.40	Картометрический метод	5.0	Закрепление отсутствует
3657	-	-	435583.72	2146063.00	Картометрический метод	5.0	Закрепление отсутствует
3658	-	-	435577.33	2146049.06	Картометрический метод	5.0	Закрепление отсутствует

2. Сведения о характерных точках границ объекта							
Обозначение характерных точек границ	Существующие координаты, м		Измененные (уточненные) координаты, м		Метод определения координат характерной точки	Средняя квадратическая погрешность положения характерной точки (Mt), м	Описание обозначения точки на местности (при наличии)
	X	Y	X	Y			
1	2	3	4	5	6	7	8
3659	-	-	435572.83	2146039.24	Картометрический метод	5.0	Закрепление отсутствует
3660	-	-	435573.34	2145998.98	Картометрический метод	5.0	Закрепление отсутствует
3661	-	-	435575.47	2145832.66	Картометрический метод	5.0	Закрепление отсутствует
3662	-	-	435575.36	2145832.48	Картометрический метод	5.0	Закрепление отсутствует
3663	-	-	435556.61	2145812.38	Картометрический метод	5.0	Закрепление отсутствует
3664	-	-	435539.81	2145812.22	Картометрический метод	5.0	Закрепление отсутствует
3665	-	-	435483.93	2145811.68	Картометрический метод	5.0	Закрепление отсутствует
3666	-	-	435483.66	2145817.21	Картометрический метод	5.0	Закрепление отсутствует
3667	-	-	435482.69	2145997.60	Картометрический метод	5.0	Закрепление отсутствует
3668	-	-	435482.20	2146088.45	Картометрический метод	5.0	Закрепление отсутствует
3669	-	-	435534.66	2146089.25	Картометрический метод	5.0	Закрепление отсутствует
3657	-	-	435583.72	2146063.00	Картометрический метод	5.0	Закрепление отсутствует
3670	-	-	432704.29	2145707.70	Картометрический метод	5.0	Закрепление отсутствует
3671	-	-	432729.70	2145690.73	Картометрический метод	5.0	Закрепление отсутствует
3672	-	-	432715.73	2145665.92	Картометрический метод	5.0	Закрепление отсутствует
3673	-	-	432742.38	2145650.61	Картометрический метод	5.0	Закрепление отсутствует
3674	-	-	432748.17	2145633.14	Картометрический метод	5.0	Закрепление отсутствует
3675	-	-	432731.36	2145603.76	Картометрический метод	5.0	Закрепление отсутствует
3676	-	-	432759.96	2145588.02	Картометрический метод	5.0	Закрепление отсутствует
3677	-	-	432765.51	2145582.51	Картометрический метод	5.0	Закрепление отсутствует
3678	-	-	432768.11	2145575.17	Картометрический метод	5.0	Закрепление отсутствует
3679	-	-	432766.95	2145568.10	Картометрический метод	5.0	Закрепление отсутствует
3680	-	-	432759.15	2145554.49	Картометрический метод	5.0	Закрепление отсутствует
3681	-	-	432756.10	2145547.47	Картометрический метод	5.0	Закрепление отсутствует
3682	-	-	432757.04	2145541.15	Картометрический метод	5.0	Закрепление отсутствует

2. Сведения о характерных точках границ объекта							
Обозначение характерных точек границ	Существующие координаты, м		Измененные (уточненные) координаты, м		Метод определения координат характерной точки	Средняя квадратическая погрешность положения характерной точки (Mt), м	Описание обозначения точки на местности (при наличии)
	X	Y	X	Y			
1	2	3	4	5	6	7	8
3683	-	-	432769.34	2145498.22	Картометрический метод	5.0	Закрепление отсутствует
3684	-	-	432769.52	2145486.04	Картометрический метод	5.0	Закрепление отсутствует
3685	-	-	432766.94	2145480.21	Картометрический метод	5.0	Закрепление отсутствует
3686	-	-	432764.20	2145474.05	Картометрический метод	5.0	Закрепление отсутствует
3687	-	-	432757.13	2145458.14	Картометрический метод	5.0	Закрепление отсутствует
3688	-	-	432726.20	2145476.23	Картометрический метод	5.0	Закрепление отсутствует
3689	-	-	432592.59	2145550.97	Картометрический метод	5.0	Закрепление отсутствует
3690	-	-	432613.85	2145589.14	Картометрический метод	5.0	Закрепление отсутствует
3691	-	-	432617.00	2145594.81	Картометрический метод	5.0	Закрепление отсутствует
3692	-	-	432620.74	2145601.53	Картометрический метод	5.0	Закрепление отсутствует
3693	-	-	432642.73	2145641.00	Картометрический метод	5.0	Закрепление отсутствует
3694	-	-	432685.66	2145718.07	Картометрический метод	5.0	Закрепление отсутствует
3670	-	-	432704.29	2145707.70	Картометрический метод	5.0	Закрепление отсутствует
3695	-	-	433236.23	2145412.63	Картометрический метод	5.0	Закрепление отсутствует
3696	-	-	433239.97	2145409.92	Картометрический метод	5.0	Закрепление отсутствует
3697	-	-	433240.13	2145409.60	Картометрический метод	5.0	Закрепление отсутствует
3698	-	-	433240.89	2145408.09	Картометрический метод	5.0	Закрепление отсутствует
3699	-	-	433241.51	2145402.99	Картометрический метод	5.0	Закрепление отсутствует
3700	-	-	433233.21	2145381.43	Картометрический метод	5.0	Закрепление отсутствует
3701	-	-	433225.92	2145362.49	Картометрический метод	5.0	Закрепление отсутствует
3702	-	-	433213.94	2145331.46	Картометрический метод	5.0	Закрепление отсутствует
3703	-	-	433205.82	2145310.41	Картометрический метод	5.0	Закрепление отсутствует
3704	-	-	433204.20	2145306.22	Картометрический метод	5.0	Закрепление отсутствует
3705	-	-	433195.96	2145284.88	Картометрический метод	5.0	Закрепление отсутствует
3706	-	-	433191.14	2145272.39	Картометрический метод	5.0	Закрепление отсутствует

2. Сведения о характерных точках границ объекта							
Обозначение характерных точек границ	Существующие координаты, м		Измененные (уточненные) координаты, м		Метод определения координат характерной точки	Средняя квадратическая погрешность положения характерной точки (Mt), м	Описание обозначения точки на местности (при наличии)
	X	Y	X	Y			
1	2	3	4	5	6	7	8
3707	-	-	433184.81	2145256.45	Картометрический метод	5.0	Закрепление отсутствует
3708	-	-	433180.53	2145245.16	Картометрический метод	5.0	Закрепление отсутствует
3709	-	-	433177.74	2145237.78	Картометрический метод	5.0	Закрепление отсутствует
3710	-	-	433176.16	2145233.62	Картометрический метод	5.0	Закрепление отсутствует
3711	-	-	433173.80	2145230.50	Картометрический метод	5.0	Закрепление отсутствует
3712	-	-	433170.28	2145228.31	Картометрический метод	5.0	Закрепление отсутствует
3713	-	-	433165.16	2145228.20	Картометрический метод	5.0	Закрепление отсутствует
3714	-	-	433072.23	2145263.46	Картометрический метод	5.0	Закрепление отсутствует
3715	-	-	433065.81	2145268.24	Картометрический метод	5.0	Закрепление отсутствует
3716	-	-	433064.64	2145271.98	Картометрический метод	5.0	Закрепление отсутствует
3717	-	-	433064.89	2145275.16	Картометрический метод	5.0	Закрепление отсутствует
3718	-	-	433075.55	2145303.30	Картометрический метод	5.0	Закрепление отсутствует
3719	-	-	433081.38	2145319.26	Картометрический метод	5.0	Закрепление отсутствует
3720	-	-	433102.18	2145373.82	Картометрический метод	5.0	Закрепление отсутствует
3721	-	-	433114.41	2145406.23	Картометрический метод	5.0	Закрепление отсутствует
3722	-	-	433129.61	2145447.30	Картометрический метод	5.0	Закрепление отсутствует
3723	-	-	433131.95	2145449.60	Картометрический метод	5.0	Закрепление отсутствует
3724	-	-	433133.45	2145450.62	Картометрический метод	5.0	Закрепление отсутствует
3725	-	-	433135.37	2145451.62	Картометрический метод	5.0	Закрепление отсутствует
3726	-	-	433137.54	2145451.99	Картометрический метод	5.0	Закрепление отсутствует
3695	-	-	433236.23	2145412.63	Картометрический метод	5.0	Закрепление отсутствует
3727	-	-	435586.45	2145040.29	Картометрический метод	5.0	Закрепление отсутствует
3728	-	-	435472.76	2145039.23	Картометрический метод	5.0	Закрепление отсутствует
3729	-	-	435471.57	2145167.02	Картометрический метод	5.0	Закрепление отсутствует
3730	-	-	435585.25	2145168.08	Картометрический метод	5.0	Закрепление отсутствует

2. Сведения о характерных точках границ объекта							
Обозначение характерных точек границ	Существующие координаты, м		Измененные (уточненные) координаты, м		Метод определения координат характерной точки	Средняя квадратическая погрешность положения характерной точки (Mt), м	Описание обозначения точки на местности (при наличии)
	X	Y	X	Y			
1	2	3	4	5	6	7	8
3727	-	-	435586.45	2145040.29	Картометрический метод	5.0	Закрепление отсутствует
3731	-	-	433581.48	2145860.26	Картометрический метод	5.0	Закрепление отсутствует
3732	-	-	433582.17	2145860.73	Картометрический метод	5.0	Закрепление отсутствует
3733	-	-	433582.31	2145859.05	Картометрический метод	5.0	Закрепление отсутствует
3734	-	-	433663.23	2145740.34	Картометрический метод	5.0	Закрепление отсутствует
3735	-	-	433664.08	2145739.09	Картометрический метод	5.0	Закрепление отсутствует
3736	-	-	433668.95	2145714.36	Картометрический метод	5.0	Закрепление отсутствует
3737	-	-	433667.72	2145715.88	Картометрический метод	5.0	Закрепление отсутствует
3738	-	-	433640.44	2145749.18	Картометрический метод	5.0	Закрепление отсутствует
3739	-	-	433637.34	2145749.85	Картометрический метод	5.0	Закрепление отсутствует
3740	-	-	433630.54	2145744.72	Картометрический метод	5.0	Закрепление отсутствует
3741	-	-	433614.03	2145731.85	Картометрический метод	5.0	Закрепление отсутствует
3742	-	-	433613.22	2145731.22	Картометрический метод	5.0	Закрепление отсутствует
3743	-	-	433611.28	2145730.93	Картометрический метод	5.0	Закрепление отсутствует
3744	-	-	433610.05	2145730.74	Картометрический метод	5.0	Закрепление отсутствует
3745	-	-	433593.57	2145745.21	Картометрический метод	5.0	Закрепление отсутствует
3746	-	-	433592.47	2145746.82	Картометрический метод	5.0	Закрепление отсутствует
3747	-	-	433526.55	2145843.30	Картометрический метод	5.0	Закрепление отсутствует
3748	-	-	433571.94	2145874.26	Картометрический метод	5.0	Закрепление отсутствует
3731	-	-	433581.48	2145860.26	Картометрический метод	5.0	Закрепление отсутствует
3749	-	-	432343.53	2145499.38	Картометрический метод	5.0	Закрепление отсутствует
3750	-	-	432348.31	2145515.26	Картометрический метод	5.0	Закрепление отсутствует
3751	-	-	432395.71	2145500.41	Картометрический метод	5.0	Закрепление отсутствует
3752	-	-	432409.05	2145480.95	Картометрический метод	5.0	Закрепление отсутствует
3753	-	-	432400.86	2145457.39	Картометрический метод	5.0	Закрепление отсутствует

2. Сведения о характерных точках границ объекта							
Обозначение характерных точек границ	Существующие координаты, м		Измененные (уточненные) координаты, м		Метод определения координат характерной точки	Средняя квадратическая погрешность положения характерной точки (Mt), м	Описание обозначения точки на местности (при наличии)
	X	Y	X	Y			
1	2	3	4	5	6	7	8
3754	-	-	432364.76	2145468.24	Картометрический метод	5.0	Закрепление отсутствует
3755	-	-	432363.25	2145462.72	Картометрический метод	5.0	Закрепление отсутствует
3756	-	-	432355.50	2145436.56	Картометрический метод	5.0	Закрепление отсутствует
3757	-	-	432261.47	2145465.31	Картометрический метод	5.0	Закрепление отсутствует
3758	-	-	432275.03	2145515.45	Картометрический метод	5.0	Закрепление отсутствует
3749	-	-	432343.53	2145499.38	Картометрический метод	5.0	Закрепление отсутствует
3759	-	-	434264.79	2145512.00	Картометрический метод	5.0	Закрепление отсутствует
3760	-	-	434263.56	2145500.38	Картометрический метод	5.0	Закрепление отсутствует
3761	-	-	434213.89	2145423.33	Картометрический метод	5.0	Закрепление отсутствует
3762	-	-	434212.76	2145421.56	Картометрический метод	5.0	Закрепление отсутствует
3763	-	-	434137.38	2145455.97	Картометрический метод	5.0	Закрепление отсутствует
3764	-	-	434143.29	2145469.41	Картометрический метод	5.0	Закрепление отсутствует
3765	-	-	434262.36	2145513.97	Картометрический метод	5.0	Закрепление отсутствует
3759	-	-	434264.79	2145512.00	Картометрический метод	5.0	Закрепление отсутствует
3766	-	-	431999.64	2145009.47	Картометрический метод	5.0	Закрепление отсутствует
3767	-	-	432022.55	2144978.83	Картометрический метод	5.0	Закрепление отсутствует
3768	-	-	432016.70	2144973.88	Картометрический метод	5.0	Закрепление отсутствует
3769	-	-	432010.74	2144968.84	Картометрический метод	5.0	Закрепление отсутствует
3770	-	-	432026.05	2144948.71	Картометрический метод	5.0	Закрепление отсутствует
3771	-	-	432027.41	2144946.93	Картометрический метод	5.0	Закрепление отсутствует
3772	-	-	432026.66	2144935.82	Картометрический метод	5.0	Закрепление отсутствует
3773	-	-	432023.80	2144933.33	Картометрический метод	5.0	Закрепление отсутствует
3774	-	-	431995.52	2144908.75	Картометрический метод	5.0	Закрепление отсутствует
3775	-	-	431990.05	2144914.02	Картометрический метод	5.0	Закрепление отсутствует
3776	-	-	431988.97	2144915.05	Картометрический метод	5.0	Закрепление отсутствует

2. Сведения о характерных точках границ объекта							
Обозначение характерных точек границ	Существующие координаты, м		Измененные (уточненные) координаты, м		Метод определения координат характерной точки	Средняя квадратическая погрешность положения характерной точки (Mt), м	Описание обозначения точки на местности (при наличии)
	X	Y	X	Y			
1	2	3	4	5	6	7	8
3777	-	-	431995.83	2144921.95	Картометрический метод	5.0	Закрепление отсутствует
3778	-	-	431949.94	2144976.07	Картометрический метод	5.0	Закрепление отсутствует
3779	-	-	431996.26	2145013.99	Картометрический метод	5.0	Закрепление отсутствует
3766	-	-	431999.64	2145009.47	Картометрический метод	5.0	Закрепление отсутствует
3780	-	-	433682.01	2146024.23	Картометрический метод	5.0	Закрепление отсутствует
3781	-	-	433604.31	2145972.37	Картометрический метод	5.0	Закрепление отсутствует
3782	-	-	433597.71	2145984.42	Картометрический метод	5.0	Закрепление отсутствует
3783	-	-	433591.68	2146030.73	Картометрический метод	5.0	Закрепление отсутствует
3784	-	-	433613.03	2146025.55	Картометрический метод	5.0	Закрепление отсутствует
3785	-	-	433616.49	2146039.28	Картометрический метод	5.0	Закрепление отсутствует
3780	-	-	433682.01	2146024.23	Картометрический метод	5.0	Закрепление отсутствует
3786	-	-	434595.79	2145929.31	Картометрический метод	5.0	Закрепление отсутствует
3787	-	-	434587.67	2145913.93	Картометрический метод	5.0	Закрепление отсутствует
3788	-	-	434565.78	2145872.44	Картометрический метод	5.0	Закрепление отсутствует
3789	-	-	434555.05	2145852.12	Картометрический метод	5.0	Закрепление отсутствует
3790	-	-	434533.88	2145812.03	Картометрический метод	5.0	Закрепление отсутствует
3791	-	-	434523.73	2145792.79	Картометрический метод	5.0	Закрепление отсутствует
3792	-	-	434508.31	2145800.79	Картометрический метод	5.0	Закрепление отсутствует
3793	-	-	434518.39	2145820.37	Картометрический метод	5.0	Закрепление отсутствует
3794	-	-	434539.20	2145860.72	Картометрический метод	5.0	Закрепление отсутствует
3795	-	-	434549.68	2145881.05	Картометрический метод	5.0	Закрепление отсутствует
3796	-	-	434570.94	2145922.30	Картометрический метод	5.0	Закрепление отсутствует
3797	-	-	434565.47	2145925.19	Картометрический метод	5.0	Закрепление отсутствует
3798	-	-	434573.77	2145940.80	Картометрический метод	5.0	Закрепление отсутствует
3786	-	-	434595.79	2145929.31	Картометрический метод	5.0	Закрепление отсутствует

2. Сведения о характерных точках границ объекта							
Обозначение характерных точек границ	Существующие координаты, м		Измененные (уточненные) координаты, м		Метод определения координат характерной точки	Средняя квадратическая погрешность положения характерной точки (Mt), м	Описание обозначения точки на местности (при наличии)
	X	Y	X	Y			
1	2	3	4	5	6	7	8
3799	-	-	432893.67	2144656.57	Картометрический метод	5.0	Закрепление отсутствует
3800	-	-	432914.01	2144643.19	Картометрический метод	5.0	Закрепление отсутствует
3801	-	-	432890.38	2144607.69	Картометрический метод	5.0	Закрепление отсутствует
3802	-	-	432870.23	2144621.12	Картометрический метод	5.0	Закрепление отсутствует
3803	-	-	432839.27	2144641.80	Картометрический метод	5.0	Закрепление отсутствует
3804	-	-	432863.83	2144677.25	Картометрический метод	5.0	Закрепление отсутствует
3799	-	-	432893.67	2144656.57	Картометрический метод	5.0	Закрепление отсутствует
3805	-	-	433220.13	2146189.27	Картометрический метод	5.0	Закрепление отсутствует
3806	-	-	433202.05	2146149.25	Картометрический метод	5.0	Закрепление отсутствует
3807	-	-	433195.31	2146135.34	Картометрический метод	5.0	Закрепление отсутствует
3808	-	-	433163.32	2146149.91	Картометрический метод	5.0	Закрепление отсутствует
3809	-	-	433188.15	2146203.81	Картометрический метод	5.0	Закрепление отсутствует
3805	-	-	433220.13	2146189.27	Картометрический метод	5.0	Закрепление отсутствует
3810	-	-	434073.29	2146200.18	Картометрический метод	5.0	Закрепление отсутствует
3811	-	-	434046.94	2146182.33	Картометрический метод	5.0	Закрепление отсутствует
3812	-	-	434044.51	2146180.69	Картометрический метод	5.0	Закрепление отсутствует
3813	-	-	433999.45	2146189.36	Картометрический метод	5.0	Закрепление отсутствует
3814	-	-	433996.46	2146193.57	Картометрический метод	5.0	Закрепление отсутствует
3815	-	-	434047.46	2146230.76	Картометрический метод	5.0	Закрепление отсутствует
3810	-	-	434073.29	2146200.18	Картометрический метод	5.0	Закрепление отсутствует
3816	-	-	433050.81	2144632.70	Картометрический метод	5.0	Закрепление отсутствует
3817	-	-	433057.46	2144627.78	Картометрический метод	5.0	Закрепление отсутствует
3818	-	-	433060.74	2144625.29	Картометрический метод	5.0	Закрепление отсутствует
3819	-	-	433062.13	2144627.04	Картометрический метод	5.0	Закрепление отсутствует
3820	-	-	433069.27	2144622.76	Картометрический метод	5.0	Закрепление отсутствует

2. Сведения о характерных точках границ объекта							
Обозначение характерных точек границ	Существующие координаты, м		Измененные (уточненные) координаты, м		Метод определения координат характерной точки	Средняя квадратическая погрешность положения характерной точки (Mt), м	Описание обозначения точки на местности (при наличии)
	X	Y	X	Y			
1	2	3	4	5	6	7	8
3821	-	-	433073.20	2144620.32	Картометрический метод	5.0	Закрепление отсутствует
3822	-	-	433061.82	2144603.10	Картометрический метод	5.0	Закрепление отсутствует
3823	-	-	433057.65	2144605.59	Картометрический метод	5.0	Закрепление отсутствует
3824	-	-	433052.27	2144595.82	Картометрический метод	5.0	Закрепление отсутствует
3825	-	-	433045.86	2144585.29	Картометрический метод	5.0	Закрепление отсутствует
3826	-	-	433031.52	2144594.92	Картометрический метод	5.0	Закрепление отсутствует
3827	-	-	433029.45	2144591.28	Картометрический метод	5.0	Закрепление отсутствует
3828	-	-	433015.28	2144599.52	Картометрический метод	5.0	Закрепление отсутствует
3829	-	-	433011.74	2144601.59	Картометрический метод	5.0	Закрепление отсутствует
3830	-	-	433024.03	2144623.03	Картометрический метод	5.0	Закрепление отсутствует
3831	-	-	433032.51	2144642.23	Картометрический метод	5.0	Закрепление отсутствует
3816	-	-	433050.81	2144632.70	Картометрический метод	5.0	Закрепление отсутствует
3832	-	-	433220.68	2145032.00	Картометрический метод	5.0	Закрепление отсутствует
3833	-	-	433218.31	2145008.07	Картометрический метод	5.0	Закрепление отсутствует
3834	-	-	433212.16	2145008.46	Картометрический метод	5.0	Закрепление отсутствует
3835	-	-	433208.94	2144992.86	Картометрический метод	5.0	Закрепление отсутствует
3836	-	-	433201.27	2144993.81	Картометрический метод	5.0	Закрепление отсутствует
3837	-	-	433189.06	2144995.33	Картометрический метод	5.0	Закрепление отсутствует
3838	-	-	433165.94	2144998.22	Картометрический метод	5.0	Закрепление отсутствует
3839	-	-	433174.12	2145017.72	Картометрический метод	5.0	Закрепление отсутствует
3840	-	-	433177.64	2145018.08	Картометрический метод	5.0	Закрепление отсутствует
3841	-	-	433193.62	2145039.15	Картометрический метод	5.0	Закрепление отсутствует
3832	-	-	433220.68	2145032.00	Картометрический метод	5.0	Закрепление отсутствует
3842	-	-	434117.99	2146253.09	Картометрический метод	5.0	Закрепление отсутствует
3843	-	-	434106.07	2146222.91	Картометрический метод	5.0	Закрепление отсутствует

2. Сведения о характерных точках границ объекта							
Обозначение характерных точек границ	Существующие координаты, м		Измененные (уточненные) координаты, м		Метод определения координат характерной точки	Средняя квадратическая погрешность положения характерной точки (Mt), м	Описание обозначения точки на местности (при наличии)
	X	Y	X	Y			
1	2	3	4	5	6	7	8
3844	-	-	434091.79	2146213.61	Картометрический метод	5.0	Закрепление отсутствует
3845	-	-	434070.82	2146243.91	Картометрический метод	5.0	Закрепление отсутствует
3846	-	-	434108.29	2146267.24	Картометрический метод	5.0	Закрепление отсутствует
3842	-	-	434117.99	2146253.09	Картометрический метод	5.0	Закрепление отсутствует
3847	-	-	432833.26	2144693.10	Картометрический метод	5.0	Закрепление отсутствует
3848	-	-	432837.21	2144697.70	Картометрический метод	5.0	Закрепление отсутствует
3849	-	-	432851.96	2144687.32	Картометрический метод	5.0	Закрепление отсутствует
3850	-	-	432837.54	2144665.68	Картометрический метод	5.0	Закрепление отсутствует
3851	-	-	432834.46	2144667.68	Картометрический метод	5.0	Закрепление отсутствует
3852	-	-	432828.78	2144660.81	Картометрический метод	5.0	Закрепление отсутствует
3853	-	-	432822.79	2144665.23	Картометрический метод	5.0	Закрепление отсутствует
3854	-	-	432820.91	2144662.54	Картометрический метод	5.0	Закрепление отсутствует
3855	-	-	432818.51	2144664.29	Картометрический метод	5.0	Закрепление отсутствует
3856	-	-	432817.03	2144664.03	Картометрический метод	5.0	Закрепление отсутствует
3857	-	-	432797.49	2144678.51	Картометрический метод	5.0	Закрепление отсутствует
3858	-	-	432817.33	2144703.91	Картометрический метод	5.0	Закрепление отсутствует
3847	-	-	432833.26	2144693.10	Картометрический метод	5.0	Закрепление отсутствует
3859	-	-	432904.62	2144976.58	Картометрический метод	5.0	Закрепление отсутствует
3860	-	-	432904.63	2144974.56	Картометрический метод	5.0	Закрепление отсутствует
3861	-	-	432904.03	2144972.61	Картометрический метод	5.0	Закрепление отсутствует
3862	-	-	432902.97	2144970.90	Картометрический метод	5.0	Закрепление отсутствует
3863	-	-	432900.28	2144967.82	Картометрический метод	5.0	Закрепление отсутствует
3864	-	-	432897.13	2144965.20	Картометрический метод	5.0	Закрепление отсутствует
3865	-	-	432896.62	2144961.16	Картометрический метод	5.0	Закрепление отсутствует
3866	-	-	432895.82	2144959.26	Картометрический метод	5.0	Закрепление отсутствует

2. Сведения о характерных точках границ объекта							
Обозначение характерных точек границ	Существующие координаты, м		Измененные (уточненные) координаты, м		Метод определения координат характерной точки	Средняя квадратическая погрешность положения характерной точки (Mt), м	Описание обозначения точки на местности (при наличии)
	X	Y	X	Y			
1	2	3	4	5	6	7	8
3867	-	-	432890.29	2144956.62	Картометрический метод	5.0	Закрепление отсутствует
3868	-	-	432888.24	2144956.56	Картометрический метод	5.0	Закрепление отсутствует
3869	-	-	432884.25	2144955.74	Картометрический метод	5.0	Закрепление отсутствует
3870	-	-	432883.18	2144954.05	Картометрический метод	5.0	Закрепление отсутствует
3871	-	-	432882.72	2144948.01	Картометрический метод	5.0	Закрепление отсутствует
3872	-	-	432881.11	2144944.32	Картометрический метод	5.0	Закрепление отсутствует
3873	-	-	432879.70	2144942.87	Картометрический метод	5.0	Закрепление отсутствует
3874	-	-	432878.04	2144941.74	Картометрический метод	5.0	Закрепление отсутствует
3875	-	-	432874.24	2144940.08	Картометрический метод	5.0	Закрепление отсутствует
3876	-	-	432873.70	2144938.14	Картометрический метод	5.0	Закрепление отсутствует
3877	-	-	432870.82	2144932.74	Картометрический метод	5.0	Закрепление отсутствует
3878	-	-	432870.27	2144930.74	Картометрический метод	5.0	Закрепление отсутствует
3879	-	-	432869.82	2144926.67	Картометрический метод	5.0	Закрепление отсутствует
3880	-	-	432867.64	2144918.83	Картометрический метод	5.0	Закрепление отсутствует
3881	-	-	432866.78	2144912.86	Картометрический метод	5.0	Закрепление отсутствует
3882	-	-	432865.89	2144911.01	Картометрический метод	5.0	Закрепление отсутствует
3883	-	-	432864.03	2144910.07	Картометрический метод	5.0	Закрепление отсутствует
3884	-	-	432861.96	2144910.24	Картометрический метод	5.0	Закрепление отсутствует
3885	-	-	432860.22	2144909.24	Картометрический метод	5.0	Закрепление отсутствует
3886	-	-	432859.70	2144907.28	Картометрический метод	5.0	Закрепление отсутствует
3887	-	-	432861.31	2144906.04	Картометрический метод	5.0	Закрепление отсутствует
3888	-	-	432861.48	2144904.05	Картометрический метод	5.0	Закрепление отсутствует
3889	-	-	432860.56	2144902.26	Картометрический метод	5.0	Закрепление отсутствует
3890	-	-	432858.79	2144901.17	Картометрический метод	5.0	Закрепление отсутствует
3891	-	-	432857.32	2144899.74	Картометрический метод	5.0	Закрепление отсутствует

2. Сведения о характерных точках границ объекта							
Обозначение характерных точек границ	Существующие координаты, м		Измененные (уточненные) координаты, м		Метод определения координат характерной точки	Средняя квадратическая погрешность положения характерной точки (Mt), м	Описание обозначения точки на местности (при наличии)
	X	Y	X	Y			
1	2	3	4	5	6	7	8
3892	-	-	432854.17	2144894.53	Картометрический метод	5.0	Закрепление отсутствует
3893	-	-	432854.06	2144892.52	Картометрический метод	5.0	Закрепление отсутствует
3894	-	-	432853.27	2144890.62	Картометрический метод	5.0	Закрепление отсутствует
3895	-	-	432852.00	2144889.01	Картометрический метод	5.0	Закрепление отсутствует
3896	-	-	432850.14	2144888.14	Картометрический метод	5.0	Закрепление отсутствует
3897	-	-	432848.16	2144884.57	Картометрический метод	5.0	Закрепление отсутствует
3898	-	-	432846.24	2144883.90	Картометрический метод	5.0	Закрепление отсутствует
3899	-	-	432843.51	2144885.85	Картометрический метод	5.0	Закрепление отсутствует
3900	-	-	432840.63	2144887.92	Картометрический метод	5.0	Закрепление отсутствует
3901	-	-	432839.44	2144889.53	Картометрический метод	5.0	Закрепление отсутствует
3902	-	-	432839.15	2144891.53	Картометрический метод	5.0	Закрепление отсутствует
3903	-	-	432839.20	2144891.99	Картометрический метод	5.0	Закрепление отсутствует
3904	-	-	432839.36	2144893.54	Картометрический метод	5.0	Закрепление отсутствует
3905	-	-	432839.05	2144897.60	Картометрический метод	5.0	Закрепление отсутствует
3906	-	-	432839.50	2144899.63	Картометрический метод	5.0	Закрепление отсутствует
3907	-	-	432843.39	2144904.39	Картометрический метод	5.0	Закрепление отсутствует
3908	-	-	432847.07	2144906.09	Картометрический метод	5.0	Закрепление отсутствует
3909	-	-	432848.39	2144909.98	Картометрический метод	5.0	Закрепление отсутствует
3910	-	-	432845.77	2144913.13	Картометрический метод	5.0	Закрепление отсутствует
3911	-	-	432844.71	2144914.91	Картометрический метод	5.0	Закрепление отсутствует
3912	-	-	432844.86	2144916.97	Картометрический метод	5.0	Закрепление отсутствует
3913	-	-	432846.46	2144918.22	Картометрический метод	5.0	Закрепление отсутствует
3914	-	-	432850.58	2144918.37	Картометрический метод	5.0	Закрепление отсутствует
3915	-	-	432852.50	2144919.12	Картометрический метод	5.0	Закрепление отсутствует
3916	-	-	432854.50	2144919.42	Картометрический метод	5.0	Закрепление отсутствует

2. Сведения о характерных точках границ объекта							
Обозначение характерных точек границ	Существующие координаты, м		Измененные (уточненные) координаты, м		Метод определения координат характерной точки	Средняя квадратическая погрешность положения характерной точки (Mt), м	Описание обозначения точки на местности (при наличии)
	X	Y	X	Y			
1	2	3	4	5	6	7	8
3917	-	-	432856.49	2144919.10	Картометрический метод	5.0	Закрепление отсутствует
3918	-	-	432858.57	2144919.44	Картометрический метод	5.0	Закрепление отсутствует
3919	-	-	432860.13	2144920.82	Картометрический метод	5.0	Закрепление отсутствует
3920	-	-	432860.94	2144922.65	Картометрический метод	5.0	Закрепление отсутствует
3921	-	-	432864.48	2144927.76	Картометрический метод	5.0	Закрепление отсутствует
3922	-	-	432868.17	2144936.00	Картометрический метод	5.0	Закрепление отсутствует
3923	-	-	432868.32	2144938.08	Картометрический метод	5.0	Закрепление отсутствует
3924	-	-	432869.27	2144939.86	Картометрический метод	5.0	Закрепление отсутствует
3925	-	-	432869.68	2144941.86	Картометрический метод	5.0	Закрепление отсутствует
3926	-	-	432872.77	2144949.31	Картометрический метод	5.0	Закрепление отсутствует
3927	-	-	432874.01	2144950.94	Картометрический метод	5.0	Закрепление отсутствует
3928	-	-	432875.15	2144954.81	Картометрический метод	5.0	Закрепление отсутствует
3929	-	-	432878.60	2144959.86	Картометрический метод	5.0	Закрепление отсутствует
3930	-	-	432883.08	2144963.95	Картометрический метод	5.0	Закрепление отсутствует
3931	-	-	432884.89	2144964.89	Картометрический метод	5.0	Закрепление отсутствует
3932	-	-	432887.54	2144967.95	Картометрический метод	5.0	Закрепление отсутствует
3933	-	-	432888.45	2144969.80	Картометрический метод	5.0	Закрепление отсутствует
3934	-	-	432888.54	2144971.80	Картометрический метод	5.0	Закрепление отсутствует
3935	-	-	432889.52	2144973.61	Картометрический метод	5.0	Закрепление отсутствует
3936	-	-	432891.19	2144974.80	Картометрический метод	5.0	Закрепление отсутствует
3937	-	-	432893.09	2144975.41	Картометрический метод	5.0	Закрепление отсутствует
3938	-	-	432894.22	2144973.73	Картометрический метод	5.0	Закрепление отсутствует
3939	-	-	432895.74	2144972.37	Картометрический метод	5.0	Закрепление отсутствует
3940	-	-	432897.55	2144973.24	Картометрический метод	5.0	Закрепление отсутствует
3941	-	-	432900.42	2144976.14	Картометрический метод	5.0	Закрепление отсутствует

2. Сведения о характерных точках границ объекта							
Обозначение характерных точек границ	Существующие координаты, м		Измененные (уточненные) координаты, м		Метод определения координат характерной точки	Средняя квадратическая погрешность положения характерной точки (Mt), м	Описание обозначения точки на местности (при наличии)
	X	Y	X	Y			
1	2	3	4	5	6	7	8
3942	-	-	432901.05	2144978.10	Картометрический метод	5.0	Закрепление отсутствует
3943	-	-	432902.14	2144979.79	Картометрический метод	5.0	Закрепление отсутствует
3859	-	-	432904.62	2144976.58	Картометрический метод	5.0	Закрепление отсутствует
3944	-	-	434620.17	2145975.41	Картометрический метод	5.0	Закрепление отсутствует
3945	-	-	434608.84	2145954.18	Картометрический метод	5.0	Закрепление отсутствует
3946	-	-	434599.64	2145937.00	Картометрический метод	5.0	Закрепление отсутствует
3947	-	-	434581.66	2145946.39	Картометрический метод	5.0	Закрепление отсутствует
3948	-	-	434591.03	2145963.93	Картометрический метод	5.0	Закрепление отсутствует
3949	-	-	434595.88	2145961.33	Картометрический метод	5.0	Закрепление отсутствует
3950	-	-	434607.14	2145982.37	Картометрический метод	5.0	Закрепление отсутствует
3944	-	-	434620.17	2145975.41	Картометрический метод	5.0	Закрепление отсутствует
3951	-	-	433316.03	2144901.02	Картометрический метод	5.0	Закрепление отсутствует
3952	-	-	433315.86	2144898.99	Картометрический метод	5.0	Закрепление отсутствует
3953	-	-	433314.97	2144897.14	Картометрический метод	5.0	Закрепление отсутствует
3954	-	-	433313.45	2144895.75	Картометрический метод	5.0	Закрепление отсутствует
3955	-	-	433311.62	2144894.91	Картометрический метод	5.0	Закрепление отсутствует
3956	-	-	433310.80	2144893.07	Картометрический метод	5.0	Закрепление отсутствует
3957	-	-	433313.05	2144889.73	Картометрический метод	5.0	Закрепление отсутствует
3958	-	-	433312.37	2144885.67	Картометрический метод	5.0	Закрепление отсутствует
3959	-	-	433310.70	2144881.99	Картометрический метод	5.0	Закрепление отсутствует
3960	-	-	433310.26	2144879.89	Картометрический метод	5.0	Закрепление отсутствует
3961	-	-	433310.29	2144877.88	Картометрический метод	5.0	Закрепление отсутствует
3962	-	-	433310.99	2144875.94	Картометрический метод	5.0	Закрепление отсутствует
3963	-	-	433311.09	2144873.92	Картометрический метод	5.0	Закрепление отсутствует
3964	-	-	433310.12	2144869.92	Картометрический метод	5.0	Закрепление отсутствует

2. Сведения о характерных точках границ объекта							
Обозначение характерных точек границ	Существующие координаты, м		Измененные (уточненные) координаты, м		Метод определения координат характерной точки	Средняя квадратическая погрешность положения характерной точки (Mt), м	Описание обозначения точки на местности (при наличии)
	X	Y	X	Y			
1	2	3	4	5	6	7	8
3965	-	-	433309.81	2144865.80	Картометрический метод	5.0	Закрепление отсутствует
3966	-	-	433308.31	2144864.36	Картометрический метод	5.0	Закрепление отсутствует
3967	-	-	433306.51	2144863.42	Картометрический метод	5.0	Закрепление отсутствует
3968	-	-	433302.55	2144862.66	Картометрический метод	5.0	Закрепление отсутствует
3969	-	-	433298.94	2144864.53	Картометрический метод	5.0	Закрепление отсутствует
3970	-	-	433297.00	2144865.03	Картометрический метод	5.0	Закрепление отсутствует
3971	-	-	433295.32	2144866.15	Картометрический метод	5.0	Закрепление отсутствует
3972	-	-	433295.00	2144868.09	Картометрический метод	5.0	Закрепление отсутствует
3973	-	-	433295.03	2144870.11	Картометрический метод	5.0	Закрепление отсутствует
3974	-	-	433294.62	2144872.09	Картометрический метод	5.0	Закрепление отсутствует
3975	-	-	433293.52	2144873.79	Картометрический метод	5.0	Закрепление отсутствует
3976	-	-	433291.99	2144875.10	Картометрический метод	5.0	Закрепление отсутствует
3977	-	-	433290.12	2144875.86	Картометрический метод	5.0	Закрепление отсутствует
3978	-	-	433288.52	2144877.13	Картометрический метод	5.0	Закрепление отсутствует
3979	-	-	433287.57	2144878.98	Картометрический метод	5.0	Закрепление отсутствует
3980	-	-	433286.18	2144880.45	Картометрический метод	5.0	Закрепление отсутствует
3981	-	-	433280.34	2144882.14	Картометрический метод	5.0	Закрепление отсутствует
3982	-	-	433278.86	2144883.51	Картометрический метод	5.0	Закрепление отсутствует
3983	-	-	433279.63	2144885.40	Картометрический метод	5.0	Закрепление отсутствует
3984	-	-	433281.60	2144885.90	Картометрический метод	5.0	Закрепление отсутствует
3985	-	-	433283.59	2144885.70	Картометрический метод	5.0	Закрепление отсутствует
3986	-	-	433285.47	2144884.96	Картометрический метод	5.0	Закрепление отсутствует
3987	-	-	433287.46	2144885.37	Картометрический метод	5.0	Закрепление отсутствует
3988	-	-	433289.34	2144886.28	Картометрический метод	5.0	Закрепление отсутствует
3989	-	-	433290.80	2144887.74	Картометрический метод	5.0	Закрепление отсутствует

2. Сведения о характерных точках границ объекта							
Обозначение характерных точек границ	Существующие координаты, м		Измененные (уточненные) координаты, м		Метод определения координат характерной точки	Средняя квадратическая погрешность положения характерной точки (Mt), м	Описание обозначения точки на местности (при наличии)
	X	Y	X	Y			
1	2	3	4	5	6	7	8
3990	-	-	433292.83	2144887.87	Картометрический метод	5.0	Закрепление отсутствует
3991	-	-	433294.84	2144887.48	Картометрический метод	5.0	Закрепление отсутствует
3992	-	-	433298.88	2144887.69	Картометрический метод	5.0	Закрепление отсутствует
3993	-	-	433300.84	2144888.32	Картометрический метод	5.0	Закрепление отсутствует
3994	-	-	433302.61	2144889.37	Картометрический метод	5.0	Закрепление отсутствует
3995	-	-	433303.00	2144891.35	Картометрический метод	5.0	Закрепление отсутствует
3996	-	-	433302.81	2144893.41	Картометрический метод	5.0	Закрепление отсутствует
3997	-	-	433305.74	2144896.28	Картометрический метод	5.0	Закрепление отсутствует
3998	-	-	433308.36	2144897.24	Картометрический метод	5.0	Закрепление отсутствует
3999	-	-	433310.09	2144898.35	Картометрический метод	5.0	Закрепление отсутствует
4000	-	-	433310.37	2144900.35	Картометрический метод	5.0	Закрепление отсутствует
4001	-	-	433310.12	2144902.33	Картометрический метод	5.0	Закрепление отсутствует
4002	-	-	433311.42	2144903.90	Картометрический метод	5.0	Закрепление отсутствует
4003	-	-	433313.47	2144904.12	Картометрический метод	5.0	Закрепление отсутствует
3951	-	-	433316.03	2144901.02	Картометрический метод	5.0	Закрепление отсутствует
4004	-	-	433824.83	2146032.75	Картометрический метод	5.0	Закрепление отсутствует
4005	-	-	433805.11	2146019.35	Картометрический метод	5.0	Закрепление отсутствует
4006	-	-	433791.02	2146039.42	Картометрический метод	5.0	Закрепление отсутствует
4007	-	-	433810.76	2146053.22	Картометрический метод	5.0	Закрепление отсутствует
4004	-	-	433824.83	2146032.75	Картометрический метод	5.0	Закрепление отсутствует
4008	-	-	434714.81	2146144.19	Картометрический метод	5.0	Закрепление отсутствует
4009	-	-	434708.01	2146131.12	Картометрический метод	5.0	Закрепление отсутствует
4010	-	-	434702.07	2146120.26	Картометрический метод	5.0	Закрепление отсутствует
4011	-	-	434683.11	2146130.08	Картометрический метод	5.0	Закрепление отсутствует
4012	-	-	434691.44	2146146.02	Картометрический метод	5.0	Закрепление отсутствует

2. Сведения о характерных точках границ объекта							
Обозначение характерных точек границ	Существующие координаты, м		Измененные (уточненные) координаты, м		Метод определения координат характерной точки	Средняя квадратическая погрешность положения характерной точки (Mt), м	Описание обозначения точки на местности (при наличии)
	X	Y	X	Y			
1	2	3	4	5	6	7	8
4013	-	-	434700.04	2146152.57	Картометрический метод	5.0	Закрепление отсутствует
4008	-	-	434714.81	2146144.19	Картометрический метод	5.0	Закрепление отсутствует
4014	-	-	433845.16	2146046.58	Картометрический метод	5.0	Закрепление отсутствует
4015	-	-	433829.07	2146035.60	Картометрический метод	5.0	Закрепление отсутствует
4016	-	-	433817.28	2146053.22	Картометрический метод	5.0	Закрепление отсутствует
4017	-	-	433833.39	2146063.87	Картометрический метод	5.0	Закрепление отсутствует
4014	-	-	433845.16	2146046.58	Картометрический метод	5.0	Закрепление отсутствует
4018	-	-	434645.00	2146047.32	Картометрический метод	5.0	Закрепление отсутствует
4019	-	-	434635.82	2146030.83	Картометрический метод	5.0	Закрепление отсутствует
4020	-	-	434617.93	2146040.60	Картометрический метод	5.0	Закрепление отсутствует
4021	-	-	434626.83	2146057.14	Картометрический метод	5.0	Закрепление отсутствует
4018	-	-	434645.00	2146047.32	Картометрический метод	5.0	Закрепление отсутствует
4022	-	-	433107.84	2144946.78	Картометрический метод	5.0	Закрепление отсутствует
4023	-	-	433108.84	2144945.98	Картометрический метод	5.0	Закрепление отсутствует
4024	-	-	433108.92	2144943.55	Картометрический метод	5.0	Закрепление отсутствует
4025	-	-	433107.37	2144942.25	Картометрический метод	5.0	Закрепление отсутствует
4026	-	-	433106.80	2144939.76	Картометрический метод	5.0	Закрепление отсутствует
4027	-	-	433106.23	2144938.33	Картометрический метод	5.0	Закрепление отсутствует
4028	-	-	433104.55	2144937.24	Картометрический метод	5.0	Закрепление отсутствует
4029	-	-	433103.18	2144935.71	Картометрический метод	5.0	Закрепление отсутствует
4030	-	-	433102.24	2144933.85	Картометрический метод	5.0	Закрепление отсутствует
4031	-	-	433101.70	2144931.89	Картометрический метод	5.0	Закрепление отсутствует
4032	-	-	433100.25	2144930.52	Картометрический метод	5.0	Закрепление отсутствует
4033	-	-	433099.20	2144928.78	Картометрический метод	5.0	Закрепление отсутствует
4034	-	-	433098.68	2144926.78	Картометрический метод	5.0	Закрепление отсутствует

2. Сведения о характерных точках границ объекта							
Обозначение характерных точек границ	Существующие координаты, м		Измененные (уточненные) координаты, м		Метод определения координат характерной точки	Средняя квадратическая погрешность положения характерной точки (Mt), м	Описание обозначения точки на местности (при наличии)
	X	Y	X	Y			
1	2	3	4	5	6	7	8
4035	-	-	433098.25	2144922.69	Картометрический метод	5.0	Закрепление отсутствует
4036	-	-	433099.97	2144919.00	Картометрический метод	5.0	Закрепление отсутствует
4037	-	-	433101.70	2144909.98	Картометрический метод	5.0	Закрепление отсутствует
4038	-	-	433101.66	2144907.30	Картометрический метод	5.0	Закрепление отсутствует
4039	-	-	433102.26	2144905.38	Картометрический метод	5.0	Закрепление отсутствует
4040	-	-	433101.43	2144903.72	Картометрический метод	5.0	Закрепление отсутствует
4041	-	-	433100.44	2144901.74	Картометрический метод	5.0	Закрепление отсутствует
4042	-	-	433099.35	2144895.74	Картометрический метод	5.0	Закрепление отсутствует
4043	-	-	433099.29	2144893.73	Картометрический метод	5.0	Закрепление отсутствует
4044	-	-	433099.93	2144891.79	Картометрический метод	5.0	Закрепление отсутствует
4045	-	-	433100.14	2144889.75	Картометрический метод	5.0	Закрепление отсутствует
4046	-	-	433098.59	2144888.40	Картометрический метод	5.0	Закрепление отсутствует
4047	-	-	433097.43	2144890.05	Картометрический метод	5.0	Закрепление отсутствует
4048	-	-	433095.71	2144889.11	Картометрический метод	5.0	Закрепление отсутствует
4049	-	-	433094.63	2144885.22	Картометрический метод	5.0	Закрепление отсутствует
4050	-	-	433093.02	2144884.06	Картометрический метод	5.0	Закрепление отсутствует
4051	-	-	433093.05	2144886.10	Картометрический метод	5.0	Закрепление отсутствует
4052	-	-	433093.63	2144888.04	Картометрический метод	5.0	Закрепление отсутствует
4053	-	-	433093.33	2144890.08	Картометрический метод	5.0	Закрепление отсутствует
4054	-	-	433094.14	2144894.05	Картометрический метод	5.0	Закрепление отсутствует
4055	-	-	433093.88	2144896.08	Картометрический метод	5.0	Закрепление отсутствует
4056	-	-	433094.43	2144898.10	Картометрический метод	5.0	Закрепление отсутствует
4057	-	-	433094.10	2144900.14	Картометрический метод	5.0	Закрепление отсутствует
4058	-	-	433092.81	2144901.75	Картометрический метод	5.0	Закрепление отсутствует
4059	-	-	433092.46	2144903.73	Картометрический метод	5.0	Закрепление отсутствует

2. Сведения о характерных точках границ объекта							
Обозначение характерных точек границ	Существующие координаты, м		Измененные (уточненные) координаты, м		Метод определения координат характерной точки	Средняя квадратическая погрешность положения характерной точки (Mt), м	Описание обозначения точки на местности (при наличии)
	X	Y	X	Y			
1	2	3	4	5	6	7	8
4060	-	-	433093.38	2144907.75	Картометрический метод	5.0	Закрепление отсутствует
4061	-	-	433093.82	2144909.65	Картометрический метод	5.0	Закрепление отсутствует
4062	-	-	433092.27	2144915.57	Картометрический метод	5.0	Закрепление отсутствует
4063	-	-	433092.08	2144917.61	Картометрический метод	5.0	Закрепление отсутствует
4064	-	-	433092.81	2144919.53	Картометрический метод	5.0	Закрепление отсутствует
4065	-	-	433092.46	2144920.73	Картометрический метод	5.0	Закрепление отсутствует
4066	-	-	433093.30	2144922.95	Картометрический метод	5.0	Закрепление отсутствует
4067	-	-	433093.44	2144923.32	Картометрический метод	5.0	Закрепление отсутствует
4068	-	-	433096.29	2144930.80	Картометрический метод	5.0	Закрепление отсутствует
4069	-	-	433098.42	2144933.76	Картометрический метод	5.0	Закрепление отсутствует
4070	-	-	433098.95	2144935.75	Картометрический метод	5.0	Закрепление отсутствует
4071	-	-	433100.52	2144937.07	Картометрический метод	5.0	Закрепление отсутствует
4072	-	-	433101.75	2144940.88	Картометрический метод	5.0	Закрепление отсутствует
4073	-	-	433101.77	2144943.58	Картометрический метод	5.0	Закрепление отсутствует
4074	-	-	433101.87	2144944.83	Картометрический метод	5.0	Закрепление отсутствует
4075	-	-	433103.82	2144945.41	Картометрический метод	5.0	Закрепление отсутствует
4076	-	-	433107.54	2144947.00	Картометрический метод	5.0	Закрепление отсутствует
4022	-	-	433107.84	2144946.78	Картометрический метод	5.0	Закрепление отсутствует
4077	-	-	432837.66	2144858.18	Картометрический метод	5.0	Закрепление отсутствует
4078	-	-	432839.14	2144852.33	Картометрический метод	5.0	Закрепление отсутствует
4079	-	-	432836.52	2144849.29	Картометрический метод	5.0	Закрепление отсутствует
4080	-	-	432835.44	2144843.16	Картометрический метод	5.0	Закрепление отсутствует
4081	-	-	432834.19	2144839.26	Картометрический метод	5.0	Закрепление отсутствует
4082	-	-	432834.67	2144837.30	Картометрический метод	5.0	Закрепление отсутствует
4083	-	-	432837.68	2144836.21	Картометрический метод	5.0	Закрепление отсутствует

2. Сведения о характерных точках границ объекта							
Обозначение характерных точек границ	Существующие координаты, м		Измененные (уточненные) координаты, м		Метод определения координат характерной точки	Средняя квадратическая погрешность положения характерной точки (Mt), м	Описание обозначения точки на местности (при наличии)
	X	Y	X	Y			
1	2	3	4	5	6	7	8
4084	-	-	432838.55	2144834.40	Картометрический метод	5.0	Закрепление отсутствует
4085	-	-	432838.69	2144830.36	Картометрический метод	5.0	Закрепление отсутствует
4086	-	-	432839.25	2144828.40	Картометрический метод	5.0	Закрепление отсутствует
4087	-	-	432838.72	2144820.25	Картометрический метод	5.0	Закрепление отсутствует
4088	-	-	432840.71	2144814.36	Картометрический метод	5.0	Закрепление отсутствует
4089	-	-	432840.72	2144812.32	Картометрический метод	5.0	Закрепление отсутствует
4090	-	-	432841.80	2144808.40	Картометрический метод	5.0	Закрепление отсутствует
4091	-	-	432843.24	2144806.00	Картометрический метод	5.0	Закрепление отсутствует
4092	-	-	432843.20	2144805.13	Картометрический метод	5.0	Закрепление отсутствует
4093	-	-	432842.41	2144804.54	Картометрический метод	5.0	Закрепление отсутствует
4094	-	-	432841.19	2144804.95	Картометрический метод	5.0	Закрепление отсутствует
4095	-	-	432837.34	2144808.53	Картометрический метод	5.0	Закрепление отсутствует
4096	-	-	432836.64	2144810.43	Картометрический метод	5.0	Закрепление отсутствует
4097	-	-	432837.71	2144814.35	Картометрический метод	5.0	Закрепление отсутствует
4098	-	-	432837.56	2144816.35	Картометрический метод	5.0	Закрепление отсутствует
4099	-	-	432835.95	2144820.09	Картометрический метод	5.0	Закрепление отсутствует
4100	-	-	432834.55	2144821.57	Картометрический метод	5.0	Закрепление отсутствует
4101	-	-	432833.24	2144827.57	Картометрический метод	5.0	Закрепление отсутствует
4102	-	-	432829.33	2144832.32	Картометрический метод	5.0	Закрепление отсутствует
4103	-	-	432828.07	2144837.28	Картометрический метод	5.0	Закрепление отсутствует
4104	-	-	432827.38	2144839.19	Картометрический метод	5.0	Закрепление отсутствует
4105	-	-	432827.56	2144843.26	Картометрический метод	5.0	Закрепление отсутствует
4106	-	-	432827.14	2144845.25	Картометрический метод	5.0	Закрепление отсутствует
4107	-	-	432827.16	2144847.27	Картометрический метод	5.0	Закрепление отсутствует
4108	-	-	432829.15	2144850.79	Картометрический метод	5.0	Закрепление отсутствует

2. Сведения о характерных точках границ объекта							
Обозначение характерных точек границ	Существующие координаты, м		Измененные (уточненные) координаты, м		Метод определения координат характерной точки	Средняя квадратическая погрешность положения характерной точки (Mt), м	Описание обозначения точки на местности (при наличии)
	X	Y	X	Y			
1	2	3	4	5	6	7	8
4109	-	-	432830.58	2144852.22	Картометрический метод	5.0	Закрепление отсутствует
4110	-	-	432832.62	2144855.69	Картометрический метод	5.0	Закрепление отсутствует
4111	-	-	432833.16	2144857.68	Картометрический метод	5.0	Закрепление отсутствует
4112	-	-	432834.48	2144859.24	Картометрический метод	5.0	Закрепление отсутствует
4113	-	-	432836.43	2144859.75	Картометрический метод	5.0	Закрепление отсутствует
4077	-	-	432837.66	2144858.18	Картометрический метод	5.0	Закрепление отсутствует
4114	-	-	433097.45	2144825.24	Картометрический метод	5.0	Закрепление отсутствует
4115	-	-	433097.56	2144824.52	Картометрический метод	5.0	Закрепление отсутствует
4116	-	-	433097.23	2144823.99	Картометрический метод	5.0	Закрепление отсутствует
4117	-	-	433097.09	2144818.30	Картометрический метод	5.0	Закрепление отсутствует
4118	-	-	433095.36	2144817.24	Картометрический метод	5.0	Закрепление отсутствует
4119	-	-	433094.10	2144813.38	Картометрический метод	5.0	Закрепление отсутствует
4120	-	-	433092.01	2144809.96	Картометрический метод	5.0	Закрепление отсутствует
4121	-	-	433090.66	2144806.09	Картометрический метод	5.0	Закрепление отсутствует
4122	-	-	433090.57	2144804.07	Картометрический метод	5.0	Закрепление отсутствует
4123	-	-	433090.95	2144802.03	Картометрический метод	5.0	Закрепление отсутствует
4124	-	-	433092.11	2144800.38	Картометрический метод	5.0	Закрепление отсутствует
4125	-	-	433092.33	2144798.38	Картометрический метод	5.0	Закрепление отсутствует
4126	-	-	433091.25	2144796.69	Картометрический метод	5.0	Закрепление отсутствует
4127	-	-	433090.52	2144792.73	Картометрический метод	5.0	Закрепление отсутствует
4128	-	-	433090.78	2144788.66	Картометрический метод	5.0	Закрепление отсутствует
4129	-	-	433089.45	2144787.15	Картометрический метод	5.0	Закрепление отсутствует
4130	-	-	433088.70	2144785.29	Картометрический метод	5.0	Закрепление отсутствует
4131	-	-	433089.85	2144783.61	Картометрический метод	5.0	Закрепление отсутствует
4132	-	-	433089.20	2144781.70	Картометрический метод	5.0	Закрепление отсутствует

2. Сведения о характерных точках границ объекта							
Обозначение характерных точек границ	Существующие координаты, м		Измененные (уточненные) координаты, м		Метод определения координат характерной точки	Средняя квадратическая погрешность положения характерной точки (Mt), м	Описание обозначения точки на местности (при наличии)
	X	Y	X	Y			
1	2	3	4	5	6	7	8
4133	-	-	433087.29	2144782.35	Картометрический метод	5.0	Закрепление отсутствует
4134	-	-	433085.26	2144782.44	Картометрический метод	5.0	Закрепление отсутствует
4135	-	-	433083.90	2144780.94	Картометрический метод	5.0	Закрепление отсутствует
4136	-	-	433083.05	2144779.11	Картометрический метод	5.0	Закрепление отсутствует
4137	-	-	433081.46	2144777.86	Картометрический метод	5.0	Закрепление отсутствует
4138	-	-	433080.81	2144779.76	Картометрический метод	5.0	Закрепление отсутствует
4139	-	-	433084.12	2144784.76	Картометрический метод	5.0	Закрепление отсутствует
4140	-	-	433083.18	2144786.56	Картометрический метод	5.0	Закрепление отсутствует
4141	-	-	433080.37	2144789.49	Картометрический метод	5.0	Закрепление отсутствует
4142	-	-	433078.58	2144790.43	Картометрический метод	5.0	Закрепление отсутствует
4143	-	-	433075.68	2144793.24	Картометрический метод	5.0	Закрепление отсутствует
4144	-	-	433075.58	2144795.24	Картометрический метод	5.0	Закрепление отсутствует
4145	-	-	433077.56	2144795.25	Картометрический метод	5.0	Закрепление отсутствует
4146	-	-	433079.37	2144794.33	Картометрический метод	5.0	Закрепление отсутствует
4147	-	-	433082.19	2144791.46	Картометрический метод	5.0	Закрепление отсутствует
4148	-	-	433084.09	2144792.13	Картометрический метод	5.0	Закрепление отсутствует
4149	-	-	433084.92	2144793.97	Картометрический метод	5.0	Закрепление отсутствует
4150	-	-	433085.12	2144795.98	Картометрический метод	5.0	Закрепление отсутствует
4151	-	-	433086.88	2144796.97	Картометрический метод	5.0	Закрепление отсутствует
4152	-	-	433087.99	2144800.87	Картометрический метод	5.0	Закрепление отсутствует
4153	-	-	433087.24	2144804.91	Картометрический метод	5.0	Закрепление отсутствует
4154	-	-	433087.53	2144806.21	Картометрический метод	5.0	Закрепление отсутствует
4155	-	-	433087.68	2144806.88	Картометрический метод	5.0	Закрепление отсутствует
4156	-	-	433091.56	2144816.31	Картометрический метод	5.0	Закрепление отсутствует
4157	-	-	433091.11	2144818.27	Картометрический метод	5.0	Закрепление отсутствует

2. Сведения о характерных точках границ объекта							
Обозначение характерных точек границ	Существующие координаты, м		Измененные (уточненные) координаты, м		Метод определения координат характерной точки	Средняя квадратическая погрешность положения характерной точки (Mt), м	Описание обозначения точки на местности (при наличии)
	X	Y	X	Y			
1	2	3	4	5	6	7	8
4158	-	-	433089.12	2144818.66	Картометрический метод	5.0	Закрепление отсутствует
4159	-	-	433087.49	2144817.49	Картометрический метод	5.0	Закрепление отсутствует
4160	-	-	433085.60	2144816.75	Картометрический метод	5.0	Закрепление отсутствует
4161	-	-	433083.67	2144817.37	Картометрический метод	5.0	Закрепление отсутствует
4162	-	-	433082.05	2144818.57	Картометрический метод	5.0	Закрепление отсутствует
4163	-	-	433080.17	2144819.25	Картометрический метод	5.0	Закрепление отсутствует
4164	-	-	433079.32	2144819.34	Картометрический метод	5.0	Закрепление отсутствует
4165	-	-	433078.18	2144819.47	Картометрический метод	5.0	Закрепление отсутствует
4166	-	-	433078.90	2144820.49	Картометрический метод	5.0	Закрепление отсутствует
4167	-	-	433079.33	2144821.11	Картометрический метод	5.0	Закрепление отсутствует
4168	-	-	433080.94	2144822.31	Картометрический метод	5.0	Закрепление отсутствует
4169	-	-	433082.89	2144821.78	Картометрический метод	5.0	Закрепление отсутствует
4170	-	-	433084.90	2144821.89	Картометрический метод	5.0	Закрепление отсутствует
4171	-	-	433086.87	2144822.46	Картометрический метод	5.0	Закрепление отсутствует
4172	-	-	433088.65	2144821.56	Картометрический метод	5.0	Закрепление отсутствует
4173	-	-	433090.69	2144821.62	Картометрический метод	5.0	Закрепление отсутствует
4174	-	-	433092.13	2144823.06	Картометрический метод	5.0	Закрепление отсутствует
4175	-	-	433095.41	2144825.48	Картометрический метод	5.0	Закрепление отсутствует
4114	-	-	433097.45	2144825.24	Картометрический метод	5.0	Закрепление отсутствует
4176	-	-	432856.39	2144808.90	Картометрический метод	5.0	Закрепление отсутствует
4177	-	-	432856.95	2144808.26	Картометрический метод	5.0	Закрепление отсутствует
4178	-	-	432857.16	2144806.26	Картометрический метод	5.0	Закрепление отсутствует
4179	-	-	432858.07	2144804.44	Картометрический метод	5.0	Закрепление отсутствует
4180	-	-	432859.86	2144803.41	Картометрический метод	5.0	Закрепление отсутствует
4181	-	-	432860.19	2144801.44	Картометрический метод	5.0	Закрепление отсутствует

2. Сведения о характерных точках границ объекта							
Обозначение характерных точек границ	Существующие координаты, м		Измененные (уточненные) координаты, м		Метод определения координат характерной точки	Средняя квадратическая погрешность положения характерной точки (Mt), м	Описание обозначения точки на местности (при наличии)
	X	Y	X	Y			
1	2	3	4	5	6	7	8
4182	-	-	432861.29	2144799.73	Картометрический метод	5.0	Закрепление отсутствует
4183	-	-	432863.02	2144798.69	Картометрический метод	5.0	Закрепление отсутствует
4184	-	-	432866.02	2144797.49	Картометрический метод	5.0	Закрепление отсутствует
4185	-	-	432866.84	2144797.16	Картометрический метод	5.0	Закрепление отсутствует
4186	-	-	432874.95	2144796.61	Картометрический метод	5.0	Закрепление отсутствует
4187	-	-	432883.00	2144797.65	Картометрический метод	5.0	Закрепление отсутствует
4188	-	-	432887.07	2144797.38	Картометрический метод	5.0	Закрепление отсутствует
4189	-	-	432888.91	2144796.57	Картометрический метод	5.0	Закрепление отсутствует
4190	-	-	432889.00	2144795.78	Картометрический метод	5.0	Закрепление отсутствует
4191	-	-	432888.23	2144794.66	Картометрический метод	5.0	Закрепление отсутствует
4192	-	-	432886.81	2144794.32	Картометрический метод	5.0	Закрепление отсутствует
4193	-	-	432884.80	2144794.36	Картометрический метод	5.0	Закрепление отсутствует
4194	-	-	432880.86	2144795.16	Картометрический метод	5.0	Закрепление отсутствует
4195	-	-	432876.82	2144794.99	Картометрический метод	5.0	Закрепление отсутствует
4196	-	-	432873.08	2144793.80	Картометрический метод	5.0	Закрепление отсутствует
4197	-	-	432869.10	2144793.19	Картометрический метод	5.0	Закрепление отсутствует
4198	-	-	432867.23	2144792.33	Картометрический метод	5.0	Закрепление отсутствует
4199	-	-	432864.07	2144793.11	Картометрический метод	5.0	Закрепление отсутствует
4200	-	-	432861.29	2144793.80	Картометрический метод	5.0	Закрепление отсутствует
4201	-	-	432855.16	2144793.47	Картометрический метод	5.0	Закрепление отсутствует
4202	-	-	432850.09	2144797.38	Картометрический метод	5.0	Закрепление отсутствует
4203	-	-	432848.50	2144800.50	Картометрический метод	5.0	Закрепление отсутствует
4204	-	-	432846.40	2144804.59	Картометрический метод	5.0	Закрепление отсутствует
4205	-	-	432844.74	2144805.83	Картометрический метод	5.0	Закрепление отсутствует
4206	-	-	432844.37	2144807.89	Картометрический метод	5.0	Закрепление отсутствует

2. Сведения о характерных точках границ объекта							
Обозначение характерных точек границ	Существующие координаты, м		Измененные (уточненные) координаты, м		Метод определения координат характерной точки	Средняя квадратическая погрешность положения характерной точки (Mt), м	Описание обозначения точки на местности (при наличии)
	X	Y	X	Y			
1	2	3	4	5	6	7	8
4207	-	-	432846.27	2144808.66	Картометрический метод	5.0	Закрепление отсутствует
4208	-	-	432850.18	2144804.29	Картометрический метод	5.0	Закрепление отсутствует
4209	-	-	432851.65	2144802.65	Картометрический метод	5.0	Закрепление отсутствует
4210	-	-	432853.65	2144802.73	Картометрический метод	5.0	Закрепление отсутствует
4211	-	-	432854.11	2144803.77	Картометрический метод	5.0	Закрепление отсутствует
4212	-	-	432854.48	2144804.59	Картометрический метод	5.0	Закрепление отсутствует
4213	-	-	432853.66	2144806.50	Картометрический метод	5.0	Закрепление отсутствует
4214	-	-	432854.04	2144808.52	Картометрический метод	5.0	Закрепление отсутствует
4215	-	-	432854.68	2144809.01	Картометрический метод	5.0	Закрепление отсутствует
4216	-	-	432855.63	2144809.77	Картометрический метод	5.0	Закрепление отсутствует
4176	-	-	432856.39	2144808.90	Картометрический метод	5.0	Закрепление отсутствует
4217	-	-	433034.18	2144764.92	Картометрический метод	5.0	Закрепление отсутствует
4218	-	-	433037.50	2144762.54	Картометрический метод	5.0	Закрепление отсутствует
4219	-	-	433039.48	2144762.15	Картометрический метод	5.0	Закрепление отсутствует
4220	-	-	433041.15	2144763.36	Картометрический метод	5.0	Закрепление отсутствует
4221	-	-	433043.07	2144764.00	Картометрический метод	5.0	Закрепление отсутствует
4222	-	-	433043.78	2144758.71	Картометрический метод	5.0	Закрепление отсутствует
4223	-	-	433043.59	2144758.09	Картометрический метод	5.0	Закрепление отсутствует
4224	-	-	433041.81	2144757.11	Картометрический метод	5.0	Закрепление отсутствует
4225	-	-	433039.81	2144756.99	Картометрический метод	5.0	Закрепление отсутствует
4226	-	-	433037.77	2144757.89	Картометрический метод	5.0	Закрепление отсутствует
4227	-	-	433033.99	2144756.64	Картометрический метод	5.0	Закрепление отсутствует
4228	-	-	433025.80	2144756.28	Картометрический метод	5.0	Закрепление отсутствует
4229	-	-	433021.99	2144754.92	Картометрический метод	5.0	Закрепление отсутствует
4230	-	-	433020.81	2144753.29	Картометрический метод	5.0	Закрепление отсутствует

2. Сведения о характерных точках границ объекта							
Обозначение характерных точек границ	Существующие координаты, м		Измененные (уточненные) координаты, м		Метод определения координат характерной точки	Средняя квадратическая погрешность положения характерной точки (Mt), м	Описание обозначения точки на местности (при наличии)
	X	Y	X	Y			
1	2	3	4	5	6	7	8
4231	-	-	433019.22	2144752.03	Картометрический метод	5.0	Закрепление отсутствует
4232	-	-	433017.18	2144751.97	Картометрический метод	5.0	Закрепление отсутствует
4233	-	-	433015.39	2144752.95	Картометрический метод	5.0	Закрепление отсутствует
4234	-	-	433013.39	2144752.70	Картометрический метод	5.0	Закрепление отсутствует
4235	-	-	433009.87	2144750.57	Картометрический метод	5.0	Закрепление отсутствует
4236	-	-	433007.89	2144751.07	Картометрический метод	5.0	Закрепление отсутствует
4237	-	-	433006.72	2144752.72	Картометрический метод	5.0	Закрепление отсутствует
4238	-	-	433004.77	2144752.27	Картометрический метод	5.0	Закрепление отсутствует
4239	-	-	433001.38	2144750.08	Картометрический метод	5.0	Закрепление отсутствует
4240	-	-	433000.04	2144751.58	Картометрический метод	5.0	Закрепление отсутствует
4241	-	-	432998.03	2144751.56	Картометрический метод	5.0	Закрепление отсутствует
4242	-	-	432996.33	2144750.45	Картометрический метод	5.0	Закрепление отсутствует
4243	-	-	432994.33	2144750.31	Картометрический метод	5.0	Закрепление отсутствует
4244	-	-	432992.41	2144750.89	Картометрический метод	5.0	Закрепление отсутствует
4245	-	-	432991.00	2144752.32	Картометрический метод	5.0	Закрепление отсутствует
4246	-	-	432992.46	2144753.71	Картометрический метод	5.0	Закрепление отсутствует
4247	-	-	432993.81	2144753.92	Картометрический метод	5.0	Закрепление отсутствует
4248	-	-	432996.46	2144754.34	Картометрический метод	5.0	Закрепление отсутствует
4249	-	-	432997.95	2144752.99	Картометрический метод	5.0	Закрепление отсутствует
4250	-	-	432999.87	2144752.40	Картометрический метод	5.0	Закрепление отсутствует
4251	-	-	433001.89	2144752.75	Картометрический метод	5.0	Закрепление отсутствует
4252	-	-	433003.33	2144754.24	Картометрический метод	5.0	Закрепление отсутствует
4253	-	-	433005.09	2144755.24	Картометрический метод	5.0	Закрепление отсутствует
4254	-	-	433009.09	2144755.65	Картометрический метод	5.0	Закрепление отсутствует
4255	-	-	433011.05	2144755.10	Картометрический метод	5.0	Закрепление отсутствует

2. Сведения о характерных точках границ объекта							
Обозначение характерных точек границ	Существующие координаты, м		Измененные (уточненные) координаты, м		Метод определения координат характерной точки	Средняя квадратическая погрешность положения характерной точки (Mt), м	Описание обозначения точки на местности (при наличии)
	X	Y	X	Y			
1	2	3	4	5	6	7	8
4256	-	-	433017.11	2144755.71	Картометрический метод	5.0	Закрепление отсутствует
4257	-	-	433019.05	2144756.22	Картометрический метод	5.0	Закрепление отсутствует
4258	-	-	433022.27	2144758.66	Картометрический метод	5.0	Закрепление отсутствует
4259	-	-	433023.58	2144760.21	Картометрический метод	5.0	Закрепление отсутствует
4260	-	-	433024.46	2144760.60	Картометрический метод	5.0	Закрепление отсутствует
4261	-	-	433025.46	2144761.06	Картометрический метод	5.0	Закрепление отсутствует
4262	-	-	433026.75	2144761.32	Картометрический метод	5.0	Закрепление отсутствует
4263	-	-	433027.45	2144761.47	Картометрический метод	5.0	Закрепление отсутствует
4264	-	-	433029.12	2144762.59	Картометрический метод	5.0	Закрепление отсутствует
4265	-	-	433030.40	2144764.17	Картометрический метод	5.0	Закрепление отсутствует
4266	-	-	433032.16	2144765.22	Картометрический метод	5.0	Закрепление отсутствует
4217	-	-	433034.18	2144764.92	Картометрический метод	5.0	Закрепление отсутствует
4267	-	-	432898.66	2145023.99	Картометрический метод	5.0	Закрепление отсутствует
4268	-	-	432898.83	2145023.21	Картометрический метод	5.0	Закрепление отсутствует
4269	-	-	432898.43	2145021.24	Картометрический метод	5.0	Закрепление отсутствует
4270	-	-	432899.56	2145017.33	Картометрический метод	5.0	Закрепление отсутствует
4271	-	-	432898.89	2145014.80	Картометрический метод	5.0	Закрепление отсутствует
4272	-	-	432898.77	2145014.40	Картометрический метод	5.0	Закрепление отсутствует
4273	-	-	432898.53	2145013.35	Картометрический метод	5.0	Закрепление отсутствует
4274	-	-	432898.53	2145009.32	Картометрический метод	5.0	Закрепление отсутствует
4275	-	-	432899.14	2145007.37	Картометрический метод	5.0	Закрепление отсутствует
4276	-	-	432900.26	2145005.65	Картометрический метод	5.0	Закрепление отсутствует
4277	-	-	432901.00	2145003.73	Картометрический метод	5.0	Закрепление отсутствует
4278	-	-	432901.28	2145001.73	Картометрический метод	5.0	Закрепление отсутствует
4279	-	-	432900.66	2144999.77	Картометрический метод	5.0	Закрепление отсутствует

2. Сведения о характерных точках границ объекта							
Обозначение характерных точек границ	Существующие координаты, м		Измененные (уточненные) координаты, м		Метод определения координат характерной точки	Средняя квадратическая погрешность положения характерной точки (Mt), м	Описание обозначения точки на местности (при наличии)
	X	Y	X	Y			
1	2	3	4	5	6	7	8
4280	-	-	432901.05	2144995.77	Картометрический метод	5.0	Закрепление отсутствует
4281	-	-	432900.44	2144993.84	Картометрический метод	5.0	Закрепление отсутствует
4282	-	-	432899.07	2144992.31	Картометрический метод	5.0	Закрепление отсутствует
4283	-	-	432898.17	2144988.33	Картометрический метод	5.0	Закрепление отсутствует
4284	-	-	432896.61	2144986.99	Картометрический метод	5.0	Закрепление отсутствует
4285	-	-	432895.71	2144985.18	Картометрический метод	5.0	Закрепление отсутствует
4286	-	-	432893.98	2144984.05	Картометрический метод	5.0	Закрепление отсутствует
4287	-	-	432893.35	2144984.39	Картометрический метод	5.0	Закрепление отсутствует
4288	-	-	432892.24	2144987.68	Картометрический метод	5.0	Закрепление отсутствует
4289	-	-	432891.51	2144993.73	Картометрический метод	5.0	Закрепление отсутствует
4290	-	-	432892.38	2144996.59	Картометрический метод	5.0	Закрепление отсутствует
4291	-	-	432892.61	2144998.60	Картометрический метод	5.0	Закрепление отсутствует
4292	-	-	432893.67	2145002.51	Картометрический метод	5.0	Закрепление отсутствует
4293	-	-	432895.23	2145006.30	Картометрический метод	5.0	Закрепление отсутствует
4294	-	-	432895.89	2145008.21	Картометрический метод	5.0	Закрепление отсутствует
4295	-	-	432896.61	2145016.35	Картометрический метод	5.0	Закрепление отсутствует
4296	-	-	432896.11	2145018.29	Картометрический метод	5.0	Закрепление отсутствует
4297	-	-	432896.01	2145020.31	Картометрический метод	5.0	Закрепление отсутствует
4298	-	-	432896.55	2145024.36	Картометрический метод	5.0	Закрепление отсутствует
4299	-	-	432897.33	2145024.69	Картометрический метод	5.0	Закрепление отсутствует
4300	-	-	432898.38	2145025.16	Картометрический метод	5.0	Закрепление отсутствует
4267	-	-	432898.66	2145023.99	Картометрический метод	5.0	Закрепление отсутствует
4301	-	-	432584.79	2146061.46	Картометрический метод	5.0	Закрепление отсутствует
4302	-	-	432573.09	2146052.60	Картометрический метод	5.0	Закрепление отсутствует
4303	-	-	432568.17	2146058.88	Картометрический метод	5.0	Закрепление отсутствует

2. Сведения о характерных точках границ объекта							
Обозначение характерных точек границ	Существующие координаты, м		Измененные (уточненные) координаты, м		Метод определения координат характерной точки	Средняя квадратическая погрешность положения характерной точки (Mt), м	Описание обозначения точки на местности (при наличии)
	X	Y	X	Y			
1	2	3	4	5	6	7	8
4304	-	-	432568.01	2146062.60	Картометрический метод	5.0	Закрепление отсутствует
4305	-	-	432578.49	2146070.17	Картометрический метод	5.0	Закрепление отсутствует
4301	-	-	432584.79	2146061.46	Картометрический метод	5.0	Закрепление отсутствует
4306	-	-	433075.18	2144785.11	Картометрический метод	5.0	Закрепление отсутствует
4307	-	-	433075.33	2144783.03	Картометрический метод	5.0	Закрепление отсутствует
4308	-	-	433073.12	2144779.55	Картометрический метод	5.0	Закрепление отсутствует
4309	-	-	433071.58	2144778.19	Картометрический метод	5.0	Закрепление отсутствует
4310	-	-	433069.81	2144777.22	Картометрический метод	5.0	Закрепление отсутствует
4311	-	-	433067.78	2144777.01	Картометрический метод	5.0	Закрепление отсутствует
4312	-	-	433066.03	2144775.90	Картометрический метод	5.0	Закрепление отсутствует
4313	-	-	433065.09	2144774.13	Картометрический метод	5.0	Закрепление отсутствует
4314	-	-	433064.61	2144772.19	Картометрический метод	5.0	Закрепление отсутствует
4315	-	-	433063.18	2144770.77	Картометрический метод	5.0	Закрепление отсутствует
4316	-	-	433061.16	2144770.33	Картометрический метод	5.0	Закрепление отсутствует
4317	-	-	433059.15	2144770.41	Картометрический метод	5.0	Закрепление отсутствует
4318	-	-	433057.20	2144770.99	Картометрический метод	5.0	Закрепление отсутствует
4319	-	-	433055.35	2144770.18	Картометрический метод	5.0	Закрепление отсутствует
4320	-	-	433054.06	2144768.55	Картометрический метод	5.0	Закрепление отсутствует
4321	-	-	433051.27	2144768.14	Картометрический метод	5.0	Закрепление отсутствует
4322	-	-	433049.38	2144768.69	Картометрический метод	5.0	Закрепление отсутствует
4323	-	-	433048.69	2144773.42	Картометрический метод	5.0	Закрепление отсутствует
4324	-	-	433050.69	2144773.25	Картометрический метод	5.0	Закрепление отсутствует
4325	-	-	433052.36	2144772.08	Картометрический метод	5.0	Закрепление отсутствует
4326	-	-	433054.44	2144772.11	Картометрический метод	5.0	Закрепление отсутствует
4327	-	-	433056.33	2144773.00	Картометрический метод	5.0	Закрепление отсутствует

2. Сведения о характерных точках границ объекта							
Обозначение характерных точек границ	Существующие координаты, м		Измененные (уточненные) координаты, м		Метод определения координат характерной точки	Средняя квадратическая погрешность положения характерной точки (Mt), м	Описание обозначения точки на местности (при наличии)
	X	Y	X	Y			
1	2	3	4	5	6	7	8
4328	-	-	433057.10	2144774.90	Картометрический метод	5.0	Закрепление отсутствует
4329	-	-	433057.27	2144776.97	Картометрический метод	5.0	Закрепление отсутствует
4330	-	-	433058.88	2144778.21	Картометрический метод	5.0	Закрепление отсутствует
4331	-	-	433062.93	2144777.90	Картометрический метод	5.0	Закрепление отсутствует
4332	-	-	433064.77	2144778.84	Картометрический метод	5.0	Закрепление отсутствует
4333	-	-	433065.76	2144780.62	Картометрический метод	5.0	Закрепление отсутствует
4334	-	-	433067.62	2144781.48	Картометрический метод	5.0	Закрепление отсутствует
4335	-	-	433069.66	2144781.39	Картометрический метод	5.0	Закрепление отсутствует
4336	-	-	433073.43	2144786.20	Картометрический метод	5.0	Закрепление отсутствует
4306	-	-	433075.18	2144785.11	Картометрический метод	5.0	Закрепление отсутствует
4337	-	-	432839.29	2144885.19	Картометрический метод	5.0	Закрепление отсутствует
4338	-	-	432839.68	2144883.15	Картометрический метод	5.0	Закрепление отсутствует
4339	-	-	432839.42	2144880.72	Картометрический метод	5.0	Закрепление отсутствует
4340	-	-	432838.80	2144876.73	Картометрический метод	5.0	Закрепление отсутствует
4341	-	-	432836.49	2144871.14	Картометрический метод	5.0	Закрепление отсутствует
4342	-	-	432834.67	2144870.23	Картометрический метод	5.0	Закрепление отсутствует
4343	-	-	432832.93	2144871.25	Картометрический метод	5.0	Закрепление отсутствует
4344	-	-	432831.67	2144872.83	Картометрический метод	5.0	Закрепление отсутствует
4345	-	-	432831.36	2144874.05	Картометрический метод	5.0	Закрепление отсутствует
4346	-	-	432830.74	2144875.98	Картометрический метод	5.0	Закрепление отсутствует
4347	-	-	432832.04	2144879.91	Картометрический метод	5.0	Закрепление отсутствует
4348	-	-	432834.80	2144885.37	Картометрический метод	5.0	Закрепление отсутствует
4349	-	-	432836.18	2144886.82	Картометрический метод	5.0	Закрепление отсутствует
4350	-	-	432838.19	2144886.88	Картометрический метод	5.0	Закрепление отсутствует
4337	-	-	432839.29	2144885.19	Картометрический метод	5.0	Закрепление отсутствует

2. Сведения о характерных точках границ объекта							
Обозначение характерных точек границ	Существующие координаты, м		Измененные (уточненные) координаты, м		Метод определения координат характерной точки	Средняя квадратическая погрешность положения характерной точки (Mt), м	Описание обозначения точки на местности (при наличии)
	X	Y	X	Y			
1	2	3	4	5	6	7	8
4351	-	-	433434.95	2145806.40	Картометрический метод	5.0	Закрепление отсутствует
4352	-	-	433421.35	2145796.97	Картометрический метод	5.0	Закрепление отсутствует
4353	-	-	433418.52	2145801.23	Картометрический метод	5.0	Закрепление отсутствует
4354	-	-	433431.99	2145810.78	Картометрический метод	5.0	Закрепление отсутствует
4351	-	-	433434.95	2145806.40	Картометрический метод	5.0	Закрепление отсутствует
4355	-	-	433494.81	2145798.30	Картометрический метод	5.0	Закрепление отсутствует
4356	-	-	433499.64	2145791.05	Картометрический метод	5.0	Закрепление отсутствует
4357	-	-	433494.53	2145787.80	Картометрический метод	5.0	Закрепление отсутствует
4358	-	-	433486.69	2145799.42	Картометрический метод	5.0	Закрепление отсутствует
4359	-	-	433491.76	2145802.83	Картометрический метод	5.0	Закрепление отсутствует
4355	-	-	433494.81	2145798.30	Картометрический метод	5.0	Закрепление отсутствует
4360	-	-	434517.97	2145843.83	Картометрический метод	5.0	Закрепление отсутствует
4361	-	-	434510.17	2145828.70	Картометрический метод	5.0	Закрепление отсутствует
4362	-	-	434505.76	2145831.07	Картометрический метод	5.0	Закрепление отсутствует
4363	-	-	434513.56	2145846.20	Картометрический метод	5.0	Закрепление отсутствует
4360	-	-	434517.97	2145843.83	Картометрический метод	5.0	Закрепление отсутствует
4364	-	-	433289.18	2145760.81	Картометрический метод	5.0	Закрепление отсутствует
4365	-	-	433280.83	2145754.87	Картометрический метод	5.0	Закрепление отсутствует
4366	-	-	433276.57	2145760.85	Картометрический метод	5.0	Закрепление отсутствует
4367	-	-	433284.94	2145766.79	Картометрический метод	5.0	Закрепление отсутствует
4364	-	-	433289.18	2145760.81	Картометрический метод	5.0	Закрепление отсутствует
4368	-	-	433843.94	2146093.18	Картометрический метод	5.0	Закрепление отсутствует
4369	-	-	433843.70	2146090.15	Картометрический метод	5.0	Закрепление отсутствует
4370	-	-	433832.77	2146082.54	Картометрический метод	5.0	Закрепление отсутствует
4371	-	-	433829.85	2146086.69	Картометрический метод	5.0	Закрепление отсутствует

2. Сведения о характерных точках границ объекта							
Обозначение характерных точек границ	Существующие координаты, м		Измененные (уточненные) координаты, м		Метод определения координат характерной точки	Средняя квадратическая погрешность положения характерной точки (Mt), м	Описание обозначения точки на местности (при наличии)
	X	Y	X	Y			
1	2	3	4	5	6	7	8
4372	-	-	433842.47	2146095.36	Картометрический метод	5.0	Закрепление отсутствует
4368	-	-	433843.94	2146093.18	Картометрический метод	5.0	Закрепление отсутствует
4373	-	-	432897.61	2144766.43	Картометрический метод	5.0	Закрепление отсутствует
4374	-	-	432897.52	2144764.41	Картометрический метод	5.0	Закрепление отсутствует
4375	-	-	432900.30	2144765.12	Картометрический метод	5.0	Закрепление отсутствует
4376	-	-	432901.43	2144765.42	Картометрический метод	5.0	Закрепление отсутствует
4377	-	-	432902.12	2144764.31	Картометрический метод	5.0	Закрепление отсутствует
4378	-	-	432902.49	2144763.71	Картометрический метод	5.0	Закрепление отсутствует
4379	-	-	432902.39	2144762.79	Картометрический метод	5.0	Закрепление отсутствует
4380	-	-	432902.35	2144761.78	Картометрический метод	5.0	Закрепление отсутствует
4381	-	-	432901.78	2144760.70	Картометрический метод	5.0	Закрепление отсутствует
4382	-	-	432899.05	2144758.49	Картометрический метод	5.0	Закрепление отсутствует
4383	-	-	432895.24	2144759.80	Картометрический метод	5.0	Закрепление отсутствует
4384	-	-	432894.73	2144761.75	Картометрический метод	5.0	Закрепление отсутствует
4385	-	-	432890.73	2144761.30	Картометрический метод	5.0	Закрепление отсутствует
4386	-	-	432888.72	2144761.48	Картометрический метод	5.0	Закрепление отсутствует
4387	-	-	432887.32	2144762.86	Картометрический метод	5.0	Закрепление отсутствует
4388	-	-	432891.08	2144764.28	Картометрический метод	5.0	Закрепление отсутствует
4389	-	-	432893.96	2144767.10	Картометрический метод	5.0	Закрепление отсутствует
4390	-	-	432895.94	2144767.63	Картометрический метод	5.0	Закрепление отсутствует
4373	-	-	432897.61	2144766.43	Картометрический метод	5.0	Закрепление отсутствует
4391	-	-	434617.02	2145607.14	Картометрический метод	5.0	Закрепление отсутствует
4392	-	-	434613.96	2145601.10	Картометрический метод	5.0	Закрепление отсутствует
4393	-	-	434605.28	2145605.53	Картометрический метод	5.0	Закрепление отсутствует
4394	-	-	434608.34	2145611.56	Картометрический метод	5.0	Закрепление отсутствует

2. Сведения о характерных точках границ объекта							
Обозначение характерных точек границ	Существующие координаты, м		Измененные (уточненные) координаты, м		Метод определения координат характерной точки	Средняя квадратическая погрешность положения характерной точки (Mt), м	Описание обозначения точки на местности (при наличии)
	X	Y	X	Y			
1	2	3	4	5	6	7	8
4391	-	-	434617.02	2145607.14	Картометрический метод	5.0	Закрепление отсутствует
4395	-	-	432958.87	2144755.58	Картометрический метод	5.0	Закрепление отсутствует
4396	-	-	432964.95	2144755.28	Картометрический метод	5.0	Закрепление отсутствует
4397	-	-	432972.20	2144756.63	Картометрический метод	5.0	Закрепление отсутствует
4398	-	-	432976.16	2144755.74	Картометрический метод	5.0	Закрепление отсутствует
4399	-	-	432978.02	2144754.90	Картометрический метод	5.0	Закрепление отсутствует
4400	-	-	432979.28	2144752.94	Картометрический метод	5.0	Закрепление отсутствует
4401	-	-	432979.54	2144752.54	Картометрический метод	5.0	Закрепление отсутствует
4402	-	-	432979.35	2144751.90	Картометрический метод	5.0	Закрепление отсутствует
4403	-	-	432976.82	2144752.87	Картометрический метод	5.0	Закрепление отсутствует
4404	-	-	432975.33	2144754.24	Картометрический метод	5.0	Закрепление отсутствует
4405	-	-	432971.99	2144755.05	Картометрический метод	5.0	Закрепление отсутствует
4406	-	-	432970.20	2144754.14	Картометрический метод	5.0	Закрепление отсутствует
4407	-	-	432968.21	2144753.67	Картометрический метод	5.0	Закрепление отсутствует
4408	-	-	432966.93	2144752.10	Картометрический метод	5.0	Закрепление отсутствует
4409	-	-	432965.33	2144753.36	Картометрический метод	5.0	Закрепление отсутствует
4410	-	-	432963.43	2144754.11	Картометрический метод	5.0	Закрепление отсутствует
4411	-	-	432958.53	2144754.64	Картометрический метод	5.0	Закрепление отсутствует
4412	-	-	432952.84	2144756.71	Картометрический метод	5.0	Закрепление отсутствует
4413	-	-	432951.47	2144758.18	Картометрический метод	5.0	Закрепление отсутствует
4414	-	-	432953.47	2144758.29	Картометрический метод	5.0	Закрепление отсутствует
4395	-	-	432958.87	2144755.58	Картометрический метод	5.0	Закрепление отсутствует
4415	-	-	433091.65	2144844.05	Картометрический метод	5.0	Закрепление отсутствует
4416	-	-	433091.97	2144842.05	Картометрический метод	5.0	Закрепление отсутствует
4417	-	-	433091.17	2144840.54	Картометрический метод	5.0	Закрепление отсутствует

2. Сведения о характерных точках границ объекта							
Обозначение характерных точек границ	Существующие координаты, м		Измененные (уточненные) координаты, м		Метод определения координат характерной точки	Средняя квадратическая погрешность положения характерной точки (Mt), м	Описание обозначения точки на местности (при наличии)
	X	Y	X	Y			
1	2	3	4	5	6	7	8
4418	-	-	433089.24	2144841.03	Картометрический метод	5.0	Закрепление отсутствует
4419	-	-	433089.15	2144843.03	Картометрический метод	5.0	Закрепление отсутствует
4420	-	-	433089.84	2144844.91	Картометрический метод	5.0	Закрепление отсутствует
4415	-	-	433091.65	2144844.05	Картометрический метод	5.0	Закрепление отсутствует
4421	-	-	434403.80	2145723.12	Картометрический метод	5.0	Закрепление отсутствует
4422	-	-	434403.61	2145722.68	Картометрический метод	5.0	Закрепление отсутствует
4423	-	-	434403.96	2145722.53	Картометрический метод	5.0	Закрепление отсутствует
4424	-	-	434403.64	2145721.78	Картометрический метод	5.0	Закрепление отсутствует
4425	-	-	434404.18	2145721.56	Картометрический метод	5.0	Закрепление отсутствует
4426	-	-	434403.79	2145720.63	Картометрический метод	5.0	Закрепление отсутствует
4427	-	-	434403.18	2145720.69	Картометрический метод	5.0	Закрепление отсутствует
4428	-	-	434402.26	2145721.08	Картометрический метод	5.0	Закрепление отсутствует
4429	-	-	434402.84	2145722.45	Картометрический метод	5.0	Закрепление отсутствует
4430	-	-	434402.49	2145722.61	Картометрический метод	5.0	Закрепление отсутствует
4431	-	-	434402.88	2145723.52	Картометрический метод	5.0	Закрепление отсутствует
4421	-	-	434403.80	2145723.12	Картометрический метод	5.0	Закрепление отсутствует
4432	-	-	434016.41	2146253.57	Картометрический метод	5.0	Закрепление отсутствует
4433	-	-	434014.79	2146252.38	Картометрический метод	5.0	Закрепление отсутствует
4434	-	-	434014.20	2146253.20	Картометрический метод	5.0	Закрепление отсутствует
4435	-	-	434015.82	2146254.39	Картометрический метод	5.0	Закрепление отсутствует
4432	-	-	434016.41	2146253.57	Картометрический метод	5.0	Закрепление отсутствует
4436	-	-	434284.12	2146573.22	Картометрический метод	5.0	Закрепление отсутствует
4437	-	-	434283.65	2146572.33	Картометрический метод	5.0	Закрепление отсутствует
4438	-	-	434281.88	2146573.27	Картометрический метод	5.0	Закрепление отсутствует
4439	-	-	434282.34	2146574.15	Картометрический метод	5.0	Закрепление отсутствует

2. Сведения о характерных точках границ объекта							
Обозначение характерных точек границ	Существующие координаты, м		Измененные (уточненные) координаты, м		Метод определения координат характерной точки	Средняя квадратическая погрешность положения характерной точки (Mt), м	Описание обозначения точки на местности (при наличии)
	X	Y	X	Y			
1	2	3	4	5	6	7	8
4436	-	-	434284.12	2146573.22	Картометрический метод	5.0	Закрепление отсутствует
4440	-	-	433732.07	2146024.63	Картометрический метод	5.0	Закрепление отсутствует
4441	-	-	433731.24	2146024.06	Картометрический метод	5.0	Закрепление отсутствует
4442	-	-	433730.30	2146025.42	Картометрический метод	5.0	Закрепление отсутствует
4443	-	-	433731.13	2146026.00	Картометрический метод	5.0	Закрепление отсутствует
4440	-	-	433732.07	2146024.63	Картометрический метод	5.0	Закрепление отсутствует
4444	-	-	434408.73	2145729.22	Картометрический метод	5.0	Закрепление отсутствует
4445	-	-	434408.26	2145728.34	Картометрический метод	5.0	Закрепление отсутствует
4446	-	-	434406.84	2145729.10	Картометрический метод	5.0	Закрепление отсутствует
4447	-	-	434407.31	2145729.98	Картометрический метод	5.0	Закрепление отсутствует
4444	-	-	434408.73	2145729.22	Картометрический метод	5.0	Закрепление отсутствует
4448	-	-	434409.34	2145731.81	Картометрический метод	5.0	Закрепление отсутствует
4449	-	-	434408.87	2145730.93	Картометрический метод	5.0	Закрепление отсутствует
4450	-	-	434407.98	2145731.40	Картометрический метод	5.0	Закрепление отсутствует
4451	-	-	434408.45	2145732.29	Картометрический метод	5.0	Закрепление отсутствует
4448	-	-	434409.34	2145731.81	Картометрический метод	5.0	Закрепление отсутствует
4452	-	-	434514.91	2145929.79	Картометрический метод	5.0	Закрепление отсутствует
4453	-	-	434514.41	2145928.92	Картометрический метод	5.0	Закрепление отсутствует
4454	-	-	434513.54	2145929.42	Картометрический метод	5.0	Закрепление отсутствует
4455	-	-	434514.04	2145930.29	Картометрический метод	5.0	Закрепление отсутствует
4452	-	-	434514.91	2145929.79	Картометрический метод	5.0	Закрепление отсутствует
4456	-	-	434512.96	2145927.23	Картометрический метод	5.0	Закрепление отсутствует
4457	-	-	434512.46	2145926.36	Картометрический метод	5.0	Закрепление отсутствует
4458	-	-	434511.59	2145926.86	Картометрический метод	5.0	Закрепление отсутствует
4459	-	-	434512.09	2145927.73	Картометрический метод	5.0	Закрепление отсутствует

2. Сведения о характерных точках границ объекта							
Обозначение характерных точек границ	Существующие координаты, м		Измененные (уточненные) координаты, м		Метод определения координат характерной точки	Средняя квадратическая погрешность положения характерной точки (Mt), м	Описание обозначения точки на местности (при наличии)
	X	Y	X	Y			
1	2	3	4	5	6	7	8
4456	-	-	434512.96	2145927.23	Картометрический метод	5.0	Закрепление отсутствует
4460	-	-	434436.02	2145787.56	Картометрический метод	5.0	Закрепление отсутствует
4461	-	-	434435.52	2145786.69	Картометрический метод	5.0	Закрепление отсутствует
4462	-	-	434434.65	2145787.19	Картометрический метод	5.0	Закрепление отсутствует
4463	-	-	434435.15	2145788.06	Картометрический метод	5.0	Закрепление отсутствует
4460	-	-	434436.02	2145787.56	Картометрический метод	5.0	Закрепление отсутствует
4464	-	-	434530.83	2145868.00	Картометрический метод	5.0	Закрепление отсутствует
4465	-	-	434530.34	2145867.13	Картометрический метод	5.0	Закрепление отсутствует
4466	-	-	434529.46	2145867.62	Картометрический метод	5.0	Закрепление отсутствует
4467	-	-	434529.95	2145868.49	Картометрический метод	5.0	Закрепление отсутствует
4464	-	-	434530.83	2145868.00	Картометрический метод	5.0	Закрепление отсутствует
4468	-	-	433938.23	2146109.11	Картометрический метод	5.0	Закрепление отсутствует
4469	-	-	433938.04	2146108.13	Картометрический метод	5.0	Закрепление отсутствует
4470	-	-	433937.06	2146108.31	Картометрический метод	5.0	Закрепление отсутствует
4471	-	-	433937.24	2146109.30	Картометрический метод	5.0	Закрепление отсутствует
4468	-	-	433938.23	2146109.11	Картометрический метод	5.0	Закрепление отсутствует
4472	-	-	434405.44	2145729.84	Картометрический метод	5.0	Закрепление отсутствует
4473	-	-	434404.97	2145728.96	Картометрический метод	5.0	Закрепление отсутствует
4474	-	-	434404.08	2145729.43	Картометрический метод	5.0	Закрепление отсутствует
4475	-	-	434404.55	2145730.31	Картометрический метод	5.0	Закрепление отсутствует
4472	-	-	434405.44	2145729.84	Картометрический метод	5.0	Закрепление отсутствует
4476	-	-	434584.22	2146061.73	Картометрический метод	5.0	Закрепление отсутствует
4477	-	-	434583.75	2146060.85	Картометрический метод	5.0	Закрепление отсутствует
4478	-	-	434582.86	2146061.32	Картометрический метод	5.0	Закрепление отсутствует
4479	-	-	434583.34	2146062.20	Картометрический метод	5.0	Закрепление отсутствует

2. Сведения о характерных точках границ объекта							
Обозначение характерных точек границ	Существующие координаты, м		Измененные (уточненные) координаты, м		Метод определения координат характерной точки	Средняя квадратическая погрешность положения характерной точки (Mt), м	Описание обозначения точки на местности (при наличии)
	X	Y	X	Y			
1	2	3	4	5	6	7	8
4476	-	-	434584.22	2146061.73	Картометрический метод	5.0	Закрепление отсутствует
4480	-	-	433939.64	2146112.18	Картометрический метод	5.0	Закрепление отсутствует
4481	-	-	433939.46	2146111.20	Картометрический метод	5.0	Закрепление отсутствует
4482	-	-	433938.47	2146111.39	Картометрический метод	5.0	Закрепление отсутствует
4483	-	-	433938.66	2146112.37	Картометрический метод	5.0	Закрепление отсутствует
4480	-	-	433939.64	2146112.18	Картометрический метод	5.0	Закрепление отсутствует
4484	-	-	433220.54	2145677.60	Картометрический метод	5.0	Закрепление отсутствует
4485	-	-	433219.70	2145677.06	Картометрический метод	5.0	Закрепление отсутствует
4486	-	-	433219.17	2145677.91	Картометрический метод	5.0	Закрепление отсутствует
4487	-	-	433220.01	2145678.45	Картометрический метод	5.0	Закрепление отсутствует
4484	-	-	433220.54	2145677.60	Картометрический метод	5.0	Закрепление отсутствует
4488	-	-	434069.38	2146407.31	Картометрический метод	5.0	Закрепление отсутствует
4489	-	-	434069.29	2146406.31	Картометрический метод	5.0	Закрепление отсутствует
4490	-	-	434068.29	2146406.41	Картометрический метод	5.0	Закрепление отсутствует
4491	-	-	434068.39	2146407.40	Картометрический метод	5.0	Закрепление отсутствует
4488	-	-	434069.38	2146407.31	Картометрический метод	5.0	Закрепление отсутствует
4492	-	-	433801.52	2146070.42	Картометрический метод	5.0	Закрепление отсутствует
4493	-	-	433800.69	2146069.85	Картометрический метод	5.0	Закрепление отсутствует
4494	-	-	433800.13	2146070.67	Картометрический метод	5.0	Закрепление отсутствует
4495	-	-	433800.95	2146071.24	Картометрический метод	5.0	Закрепление отсутствует
4492	-	-	433801.52	2146070.42	Картометрический метод	5.0	Закрепление отсутствует
4496	-	-	434450.47	2145847.17	Картометрический метод	5.0	Закрепление отсутствует
4497	-	-	434449.84	2145846.39	Картометрический метод	5.0	Закрепление отсутствует
4498	-	-	434449.06	2145847.02	Картометрический метод	5.0	Закрепление отсутствует
4499	-	-	434449.69	2145847.79	Картометрический метод	5.0	Закрепление отсутствует

2. Сведения о характерных точках границ объекта							
Обозначение характерных точек границ	Существующие координаты, м		Измененные (уточненные) координаты, м		Метод определения координат характерной точки	Средняя квадратическая погрешность положения характерной точки (Mt), м	Описание обозначения точки на местности (при наличии)
	X	Y	X	Y			
1	2	3	4	5	6	7	8
4496	-	-	434450.47	2145847.17	Картометрический метод	5.0	Закрепление отсутствует
4500	-	-	433569.25	2145914.59	Картометрический метод	5.0	Закрепление отсутствует
4501	-	-	433568.44	2145914.01	Картометрический метод	5.0	Закрепление отсутствует
4502	-	-	433567.85	2145914.82	Картометрический метод	5.0	Закрепление отсутствует
4503	-	-	433568.66	2145915.40	Картометрический метод	5.0	Закрепление отсутствует
4500	-	-	433569.25	2145914.59	Картометрический метод	5.0	Закрепление отсутствует
4504	-	-	433389.84	2145792.38	Картометрический метод	5.0	Закрепление отсутствует
4505	-	-	433389.06	2145791.75	Картометрический метод	5.0	Закрепление отсутствует
4506	-	-	433388.43	2145792.53	Картометрический метод	5.0	Закрепление отсутствует
4507	-	-	433389.21	2145793.15	Картометрический метод	5.0	Закрепление отсутствует
4504	-	-	433389.84	2145792.38	Картометрический метод	5.0	Закрепление отсутствует
4508	-	-	433798.29	2146070.37	Картометрический метод	5.0	Закрепление отсутствует
4509	-	-	433797.46	2146069.82	Картометрический метод	5.0	Закрепление отсутствует
4510	-	-	433796.90	2146070.65	Картометрический метод	5.0	Закрепление отсутствует
4511	-	-	433797.73	2146071.20	Картометрический метод	5.0	Закрепление отсутствует
4508	-	-	433798.29	2146070.37	Картометрический метод	5.0	Закрепление отсутствует
4512	-	-	434064.36	2146407.78	Картометрический метод	5.0	Закрепление отсутствует
4513	-	-	434064.26	2146406.78	Картометрический метод	5.0	Закрепление отсутствует
4514	-	-	434063.27	2146406.89	Картометрический метод	5.0	Закрепление отсутствует
4515	-	-	434063.37	2146407.88	Картометрический метод	5.0	Закрепление отсутствует
4512	-	-	434064.36	2146407.78	Картометрический метод	5.0	Закрепление отсутствует
4516	-	-	434492.10	2145888.99	Картометрический метод	5.0	Закрепление отсутствует
4517	-	-	434491.60	2145888.12	Картометрический метод	5.0	Закрепление отсутствует
4518	-	-	434490.74	2145888.61	Картометрический метод	5.0	Закрепление отсутствует
4519	-	-	434491.23	2145889.48	Картометрический метод	5.0	Закрепление отсутствует

2. Сведения о характерных точках границ объекта							
Обозначение характерных точек границ	Существующие координаты, м		Измененные (уточненные) координаты, м		Метод определения координат характерной точки	Средняя квадратическая погрешность положения характерной точки (Mt), м	Описание обозначения точки на местности (при наличии)
	X	Y	X	Y			
1	2	3	4	5	6	7	8
4516	-	-	434492.10	2145888.99	Картометрический метод	5.0	Закрепление отсутствует
4520	-	-	434437.58	2145786.61	Картометрический метод	5.0	Закрепление отсутствует
4521	-	-	434437.08	2145785.75	Картометрический метод	5.0	Закрепление отсутствует
4522	-	-	434436.22	2145786.23	Картометрический метод	5.0	Закрепление отсутствует
4523	-	-	434436.71	2145787.11	Картометрический метод	5.0	Закрепление отсутствует
4520	-	-	434437.58	2145786.61	Картометрический метод	5.0	Закрепление отсутствует
4524	-	-	434576.62	2146044.19	Картометрический метод	5.0	Закрепление отсутствует
4525	-	-	434576.13	2146043.32	Картометрический метод	5.0	Закрепление отсутствует
4526	-	-	434575.26	2146043.82	Картометрический метод	5.0	Закрепление отсутствует
4527	-	-	434575.76	2146044.68	Картометрический метод	5.0	Закрепление отсутствует
4524	-	-	434576.62	2146044.19	Картометрический метод	5.0	Закрепление отсутствует
4528	-	-	434495.39	2145886.88	Картометрический метод	5.0	Закрепление отсутствует
4529	-	-	434494.91	2145886.02	Картометрический метод	5.0	Закрепление отсутствует
4530	-	-	434494.03	2145886.50	Картометрический метод	5.0	Закрепление отсутствует
4531	-	-	434494.52	2145887.37	Картометрический метод	5.0	Закрепление отсутствует
4528	-	-	434495.39	2145886.88	Картометрический метод	5.0	Закрепление отсутствует
4532	-	-	433386.93	2145795.97	Картометрический метод	5.0	Закрепление отсутствует
4533	-	-	433386.15	2145795.34	Картометрический метод	5.0	Закрепление отсутствует
4534	-	-	433385.53	2145796.12	Картометрический метод	5.0	Закрепление отсутствует
4535	-	-	433386.30	2145796.74	Картометрический метод	5.0	Закрепление отсутствует
4532	-	-	433386.93	2145795.97	Картометрический метод	5.0	Закрепление отсутствует
4536	-	-	433572.61	2145917.24	Картометрический метод	5.0	Закрепление отсутствует
4537	-	-	433571.80	2145916.65	Картометрический метод	5.0	Закрепление отсутствует
4538	-	-	433571.22	2145917.46	Картометрический метод	5.0	Закрепление отсутствует
4539	-	-	433572.02	2145918.04	Картометрический метод	5.0	Закрепление отсутствует

2. Сведения о характерных точках границ объекта							
Обозначение характерных точек границ	Существующие координаты, м		Измененные (уточненные) координаты, м		Метод определения координат характерной точки	Средняя квадратическая погрешность положения характерной точки (Mt), м	Описание обозначения точки на местности (при наличии)
	X	Y	X	Y			
1	2	3	4	5	6	7	8
4536	-	-	433572.61	2145917.24	Картометрический метод	5.0	Закрепление отсутствует
4540	-	-	432285.36	2145418.62	Картометрический метод	5.0	Закрепление отсутствует
4541	-	-	432281.23	2145418.53	Картометрический метод	5.0	Закрепление отсутствует
4542	-	-	432269.16	2145415.53	Картометрический метод	5.0	Закрепление отсутствует
4543	-	-	432262.93	2145414.96	Картометрический метод	5.0	Закрепление отсутствует
4544	-	-	432258.98	2145413.61	Картометрический метод	5.0	Закрепление отсутствует
4545	-	-	432250.91	2145412.23	Картометрический метод	5.0	Закрепление отсутствует
4546	-	-	432248.23	2145411.09	Картометрический метод	5.0	Закрепление отсутствует
4547	-	-	432246.25	2145409.59	Картометрический метод	5.0	Закрепление отсутствует
4548	-	-	432242.25	2145405.48	Картометрический метод	5.0	Закрепление отсутствует
4549	-	-	432238.43	2145403.96	Картометрический метод	5.0	Закрепление отсутствует
4550	-	-	432236.77	2145402.82	Картометрический метод	5.0	Закрепление отсутствует
4551	-	-	432235.43	2145401.19	Картометрический метод	5.0	Закрепление отсутствует
4552	-	-	432233.71	2145397.40	Картометрический метод	5.0	Закрепление отсутствует
4553	-	-	432233.50	2145395.39	Картометрический метод	5.0	Закрепление отсутствует
4554	-	-	432233.73	2145387.19	Картометрический метод	5.0	Закрепление отсутствует
4555	-	-	432231.63	2145379.25	Картометрический метод	5.0	Закрепление отсутствует
4556	-	-	432231.83	2145377.20	Картометрический метод	5.0	Закрепление отсутствует
4557	-	-	432233.30	2145375.80	Картометрический метод	5.0	Закрепление отсутствует
4558	-	-	432241.44	2145374.32	Картометрический метод	5.0	Закрепление отсутствует
4559	-	-	432243.43	2145373.51	Картометрический метод	5.0	Закрепление отсутствует
4560	-	-	432245.00	2145372.14	Картометрический метод	5.0	Закрепление отсутствует
4561	-	-	432245.74	2145370.22	Картометрический метод	5.0	Закрепление отсутствует
4562	-	-	432245.89	2145368.18	Картометрический метод	5.0	Закрепление отсутствует
4563	-	-	432242.85	2145361.51	Картометрический метод	5.0	Закрепление отсутствует

2. Сведения о характерных точках границ объекта							
Обозначение характерных точек границ	Существующие координаты, м		Измененные (уточненные) координаты, м		Метод определения координат характерной точки	Средняя квадратическая погрешность положения характерной точки (Mt), м	Описание обозначения точки на местности (при наличии)
	X	Y	X	Y			
1	2	3	4	5	6	7	8
4564	-	-	432240.67	2145357.12	Картометрический метод	5.0	Закрепление отсутствует
4565	-	-	432238.11	2145355.23	Картометрический метод	5.0	Закрепление отсутствует
4566	-	-	432232.54	2145354.64	Картометрический метод	5.0	Закрепление отсутствует
4567	-	-	432228.54	2145355.40	Картометрический метод	5.0	Закрепление отсутствует
4568	-	-	432224.45	2145355.32	Картометрический метод	5.0	Закрепление отсутствует
4569	-	-	432222.59	2145354.43	Картометрический метод	5.0	Закрепление отсутствует
4570	-	-	432219.62	2145351.73	Картометрический метод	5.0	Закрепление отсутствует
4571	-	-	432218.47	2145350.03	Картометрический метод	5.0	Закрепление отсутствует
4572	-	-	432218.49	2145346.00	Картометрический метод	5.0	Закрепление отсутствует
4573	-	-	432217.95	2145344.07	Картометрический метод	5.0	Закрепление отсутствует
4574	-	-	432218.07	2145342.06	Картометрический метод	5.0	Закрепление отсутствует
4575	-	-	432218.96	2145340.23	Картометрический метод	5.0	Закрепление отсутствует
4576	-	-	432221.48	2145336.84	Картометрический метод	5.0	Закрепление отсутствует
4577	-	-	432222.46	2145330.82	Картометрический метод	5.0	Закрепление отсутствует
4578	-	-	432222.06	2145328.83	Картометрический метод	5.0	Закрепление отсутствует
4579	-	-	432216.21	2145323.26	Картометрический метод	5.0	Закрепление отсутствует
4580	-	-	432213.69	2145317.75	Картометрический метод	5.0	Закрепление отсутствует
4581	-	-	432213.00	2145313.78	Картометрический метод	5.0	Закрепление отсутствует
4582	-	-	432208.22	2145300.40	Картометрический метод	5.0	Закрепление отсутствует
4583	-	-	432208.11	2145294.27	Картометрический метод	5.0	Закрепление отсутствует
4584	-	-	432206.24	2145290.72	Картометрический метод	5.0	Закрепление отсутствует
4585	-	-	432204.69	2145285.79	Картометрический метод	5.0	Закрепление отсутствует
4586	-	-	432204.07	2145277.60	Картометрический метод	5.0	Закрепление отсутствует
4587	-	-	432203.38	2145275.65	Картометрический метод	5.0	Закрепление отсутствует
4588	-	-	432201.97	2145274.23	Картометрический метод	5.0	Закрепление отсутствует

2. Сведения о характерных точках границ объекта							
Обозначение характерных точек границ	Существующие координаты, м		Измененные (уточненные) координаты, м		Метод определения координат характерной точки	Средняя квадратическая погрешность положения характерной точки (Mt), м	Описание обозначения точки на местности (при наличии)
	X	Y	X	Y			
1	2	3	4	5	6	7	8
4589	-	-	432201.04	2145272.38	Картометрический метод	5.0	Закрепление отсутствует
4590	-	-	432200.79	2145270.29	Картометрический метод	5.0	Закрепление отсутствует
4591	-	-	432198.82	2145264.52	Картометрический метод	5.0	Закрепление отсутствует
4592	-	-	432198.03	2145260.52	Картометрический метод	5.0	Закрепление отсутствует
4593	-	-	432198.80	2145256.42	Картометрический метод	5.0	Закрепление отсутствует
4594	-	-	432198.35	2145254.42	Картометрический метод	5.0	Закрепление отсутствует
4595	-	-	432197.08	2145252.78	Картометрический метод	5.0	Закрепление отсутствует
4596	-	-	432195.53	2145249.03	Картометрический метод	5.0	Закрепление отсутствует
4597	-	-	432195.35	2145246.99	Картометрический метод	5.0	Закрепление отсутствует
4598	-	-	432196.69	2145235.57	Картометрический метод	5.0	Закрепление отсутствует
4599	-	-	432197.62	2145233.74	Картометрический метод	5.0	Закрепление отсутствует
4600	-	-	432197.88	2145231.75	Картометрический метод	5.0	Закрепление отсутствует
4601	-	-	432197.37	2145229.75	Картометрический метод	5.0	Закрепление отсутствует
4602	-	-	432197.52	2145227.75	Картометрический метод	5.0	Закрепление отсутствует
4603	-	-	432198.55	2145223.83	Картометрический метод	5.0	Закрепление отсутствует
4604	-	-	432200.10	2145222.56	Картометрический метод	5.0	Закрепление отсутствует
4605	-	-	432200.18	2145220.51	Картометрический метод	5.0	Закрепление отсутствует
4606	-	-	432198.58	2145219.27	Картометрический метод	5.0	Закрепление отсутствует
4607	-	-	432197.19	2145215.45	Картометрический метод	5.0	Закрепление отсутствует
4608	-	-	432197.28	2145209.24	Картометрический метод	5.0	Закрепление отсутствует
4609	-	-	432196.26	2145205.35	Картометрический метод	5.0	Закрепление отсутствует
4610	-	-	432196.33	2145203.35	Картометрический метод	5.0	Закрепление отсутствует
4611	-	-	432195.50	2145201.51	Картометрический метод	5.0	Закрепление отсутствует
4612	-	-	432194.54	2145195.41	Картометрический метод	5.0	Закрепление отсутствует
4613	-	-	432194.73	2145191.48	Картометрический метод	5.0	Закрепление отсутствует

2. Сведения о характерных точках границ объекта							
Обозначение характерных точек границ	Существующие координаты, м		Измененные (уточненные) координаты, м		Метод определения координат характерной точки	Средняя квадратическая погрешность положения характерной точки (Mt), м	Описание обозначения точки на местности (при наличии)
	X	Y	X	Y			
1	2	3	4	5	6	7	8
4614	-	-	432195.83	2145187.98	Картометрический метод	5.0	Закрепление отсутствует
4615	-	-	432198.41	2145184.84	Картометрический метод	5.0	Закрепление отсутствует
4616	-	-	432202.33	2145175.56	Картометрический метод	5.0	Закрепление отсутствует
4617	-	-	432206.74	2145168.76	Картометрический метод	5.0	Закрепление отсутствует
4618	-	-	432208.35	2145167.54	Картометрический метод	5.0	Закрепление отсутствует
4619	-	-	432210.17	2145166.70	Картометрический метод	5.0	Закрепление отсутствует
4620	-	-	432211.68	2145165.15	Картометрический метод	5.0	Закрепление отсутствует
4621	-	-	432217.12	2145162.39	Картометрический метод	5.0	Закрепление отсутствует
4622	-	-	432223.01	2145160.92	Картометрический метод	5.0	Закрепление отсутствует
4623	-	-	432226.68	2145159.42	Картометрический метод	5.0	Закрепление отсутствует
4624	-	-	432230.79	2145158.64	Картометрический метод	5.0	Закрепление отсутствует
4625	-	-	432232.69	2145157.91	Картометрический метод	5.0	Закрепление отсутствует
4626	-	-	432238.75	2145158.93	Картометрический метод	5.0	Закрепление отсутствует
4627	-	-	432264.82	2145160.99	Картометрический метод	5.0	Закрепление отсутствует
4628	-	-	432285.31	2145159.29	Картометрический метод	5.0	Закрепление отсутствует
4629	-	-	432287.16	2145158.42	Картометрический метод	5.0	Закрепление отсутствует
4630	-	-	432289.18	2145157.93	Картометрический метод	5.0	Закрепление отсутствует
4631	-	-	432293.72	2145157.99	Картометрический метод	5.0	Закрепление отсутствует
4632	-	-	432297.30	2145156.17	Картометрический метод	5.0	Закрепление отсутствует
4633	-	-	432303.36	2145154.88	Картометрический метод	5.0	Закрепление отсутствует
4634	-	-	432309.49	2145154.39	Картометрический метод	5.0	Закрепление отсутствует
4635	-	-	432314.81	2145151.35	Картометрический метод	5.0	Закрепление отсутствует
4636	-	-	432319.92	2145147.92	Картометрический метод	5.0	Закрепление отсутствует
4637	-	-	432327.95	2145141.84	Картометрический метод	5.0	Закрепление отсутствует
4638	-	-	432330.93	2145141.19	Картометрический метод	5.0	Закрепление отсутствует

2. Сведения о характерных точках границ объекта							
Обозначение характерных точек границ	Существующие координаты, м		Измененные (уточненные) координаты, м		Метод определения координат характерной точки	Средняя квадратическая погрешность положения характерной точки (Mt), м	Описание обозначения точки на местности (при наличии)
	X	Y	X	Y			
1	2	3	4	5	6	7	8
4639	-	-	432332.63	2145141.47	Картометрический метод	5.0	Закрепление отсутствует
4640	-	-	432333.53	2145142.57	Картометрический метод	5.0	Закрепление отсутствует
4641	-	-	432335.28	2145146.25	Картометрический метод	5.0	Закрепление отсутствует
4642	-	-	432336.93	2145147.37	Картометрический метод	5.0	Закрепление отсутствует
4643	-	-	432337.81	2145149.22	Картометрический метод	5.0	Закрепление отсутствует
4644	-	-	432339.04	2145150.81	Картометрический метод	5.0	Закрепление отсутствует
4645	-	-	432339.24	2145152.86	Картометрический метод	5.0	Закрепление отсутствует
4646	-	-	432338.60	2145154.78	Картометрический метод	5.0	Закрепление отсутствует
4647	-	-	432338.47	2145156.78	Картометрический метод	5.0	Закрепление отсутствует
4648	-	-	432339.59	2145158.44	Картометрический метод	5.0	Закрепление отсутствует
4649	-	-	432340.20	2145162.43	Картометрический метод	5.0	Закрепление отсутствует
4650	-	-	432342.10	2145170.33	Картометрический метод	5.0	Закрепление отсутствует
4651	-	-	432340.89	2145174.21	Картометрический метод	5.0	Закрепление отсутствует
4652	-	-	432338.52	2145177.42	Картометрический метод	5.0	Закрепление отсутствует
4653	-	-	432337.21	2145181.25	Картометрический метод	5.0	Закрепление отсутствует
4654	-	-	432336.44	2145189.32	Картометрический метод	5.0	Закрепление отсутствует
4655	-	-	432335.28	2145193.18	Картометрический метод	5.0	Закрепление отсутствует
4656	-	-	432334.34	2145194.94	Картометрический метод	5.0	Закрепление отсутствует
4657	-	-	432332.80	2145196.29	Картометрический метод	5.0	Закрепление отсутствует
4658	-	-	432332.13	2145198.21	Картометрический метод	5.0	Закрепление отсутствует
4659	-	-	432333.48	2145202.02	Картометрический метод	5.0	Закрепление отсутствует
4660	-	-	432334.51	2145203.76	Картометрический метод	5.0	Закрепление отсутствует
4661	-	-	432334.35	2145205.77	Картометрический метод	5.0	Закрепление отсутствует
4662	-	-	432336.42	2145213.68	Картометрический метод	5.0	Закрепление отсутствует
4663	-	-	432337.50	2145215.41	Картометрический метод	5.0	Закрепление отсутствует

2. Сведения о характерных точках границ объекта							
Обозначение характерных точек границ	Существующие координаты, м		Измененные (уточненные) координаты, м		Метод определения координат характерной точки	Средняя квадратическая погрешность положения характерной точки (Mt), м	Описание обозначения точки на местности (при наличии)
	X	Y	X	Y			
1	2	3	4	5	6	7	8
4664	-	-	432341.43	2145220.08	Картометрический метод	5.0	Закрепление отсутствует
4665	-	-	432342.85	2145224.97	Картометрический метод	5.0	Закрепление отсутствует
4666	-	-	432343.98	2145226.62	Картометрический метод	5.0	Закрепление отсутствует
4667	-	-	432347.79	2145228.18	Картометрический метод	5.0	Закрепление отсутствует
4668	-	-	432350.96	2145230.77	Картометрический метод	5.0	Закрепление отсутствует
4669	-	-	432351.94	2145232.59	Картометрический метод	5.0	Закрепление отсутствует
4670	-	-	432353.46	2145233.94	Картометрический метод	5.0	Закрепление отсутствует
4671	-	-	432357.25	2145240.97	Картометрический метод	5.0	Закрепление отсутствует
4672	-	-	432358.48	2145244.89	Картометрический метод	5.0	Закрепление отсутствует
4673	-	-	432357.72	2145253.06	Картометрический метод	5.0	Закрепление отсутствует
4674	-	-	432358.50	2145254.96	Картометрический метод	5.0	Закрепление отсутствует
4675	-	-	432359.71	2145256.59	Картометрический метод	5.0	Закрепление отсутствует
4676	-	-	432360.27	2145258.52	Картометрический метод	5.0	Закрепление отсутствует
4677	-	-	432364.51	2145265.41	Картометрический метод	5.0	Закрепление отсутствует
4678	-	-	432366.33	2145270.33	Картометрический метод	5.0	Закрепление отсутствует
4679	-	-	432367.94	2145276.22	Картометрический метод	5.0	Закрепление отсутствует
4680	-	-	432368.48	2145280.31	Картометрический метод	5.0	Закрепление отсутствует
4681	-	-	432368.23	2145282.33	Картометрический метод	5.0	Закрепление отсутствует
4682	-	-	432365.28	2145287.65	Картометрический метод	5.0	Закрепление отсутствует
4683	-	-	432364.96	2145289.68	Картометрический метод	5.0	Закрепление отсутствует
4684	-	-	432365.30	2145297.81	Картометрический метод	5.0	Закрепление отсутствует
4685	-	-	432364.39	2145299.60	Картометрический метод	5.0	Закрепление отсутствует
4686	-	-	432362.82	2145301.02	Картометрический метод	5.0	Закрепление отсутствует
4687	-	-	432362.02	2145302.99	Картометрический метод	5.0	Закрепление отсутствует
4688	-	-	432361.87	2145307.12	Картометрический метод	5.0	Закрепление отсутствует

2. Сведения о характерных точках границ объекта							
Обозначение характерных точек границ	Существующие координаты, м		Измененные (уточненные) координаты, м		Метод определения координат характерной точки	Средняя квадратическая погрешность положения характерной точки (Mt), м	Описание обозначения точки на местности (при наличии)
	X	Y	X	Y			
1	2	3	4	5	6	7	8
4689	-	-	432359.99	2145312.99	Картометрический метод	5.0	Закрепление отсутствует
4690	-	-	432359.89	2145314.96	Картометрический метод	5.0	Закрепление отсутствует
4691	-	-	432361.18	2145316.60	Картометрический метод	5.0	Закрепление отсутствует
4692	-	-	432361.94	2145318.44	Картометрический метод	5.0	Закрепление отсутствует
4693	-	-	432362.35	2145322.49	Картометрический метод	5.0	Закрепление отсутствует
4694	-	-	432361.97	2145326.43	Картометрический метод	5.0	Закрепление отсутствует
4695	-	-	432360.65	2145327.87	Картометрический метод	5.0	Закрепление отсутствует
4696	-	-	432357.46	2145333.18	Картометрический метод	5.0	Закрепление отсутствует
4697	-	-	432355.74	2145339.07	Картометрический метод	5.0	Закрепление отсутствует
4698	-	-	432354.75	2145340.88	Картометрический метод	5.0	Закрепление отсутствует
4699	-	-	432351.85	2145343.72	Картометрический метод	5.0	Закрепление отсутствует
4700	-	-	432349.98	2145344.68	Картометрический метод	5.0	Закрепление отсутствует
4701	-	-	432348.42	2145345.97	Картометрический метод	5.0	Закрепление отсутствует
4702	-	-	432346.29	2145349.42	Картометрический метод	5.0	Закрепление отсутствует
4703	-	-	432344.91	2145353.28	Картометрический метод	5.0	Закрепление отсутствует
4704	-	-	432343.78	2145354.97	Картометрический метод	5.0	Закрепление отсутствует
4705	-	-	432342.07	2145356.10	Картометрический метод	5.0	Закрепление отсутствует
4706	-	-	432340.89	2145357.71	Картометрический метод	5.0	Закрепление отсутствует
4707	-	-	432339.17	2145358.84	Картометрический метод	5.0	Закрепление отсутствует
4708	-	-	432338.22	2145360.67	Картометрический метод	5.0	Закрепление отсутствует
4709	-	-	432334.51	2145362.86	Картометрический метод	5.0	Закрепление отсутствует
4710	-	-	432332.56	2145363.95	Картометрический метод	5.0	Закрепление отсутствует
4711	-	-	432331.05	2145365.37	Картометрический метод	5.0	Закрепление отсутствует
4712	-	-	432326.41	2145372.16	Картометрический метод	5.0	Закрепление отсутствует
4713	-	-	432322.01	2145376.59	Картометрический метод	5.0	Закрепление отсутствует

2. Сведения о характерных точках границ объекта							
Обозначение характерных точек границ	Существующие координаты, м		Измененные (уточненные) координаты, м		Метод определения координат характерной точки	Средняя квадратическая погрешность положения характерной точки (Mt), м	Описание обозначения точки на местности (при наличии)
	X	Y	X	Y			
1	2	3	4	5	6	7	8
4714	-	-	432318.55	2145381.69	Картометрический метод	5.0	Закрепление отсутствует
4715	-	-	432317.19	2145385.64	Картометрический метод	5.0	Закрепление отсутствует
4716	-	-	432316.10	2145387.33	Картометрический метод	5.0	Закрепление отсутствует
4717	-	-	432314.66	2145388.73	Картометрический метод	5.0	Закрепление отсутствует
4718	-	-	432311.14	2145390.94	Картометрический метод	5.0	Закрепление отсутствует
4719	-	-	432299.87	2145399.99	Картометрический метод	5.0	Закрепление отсутствует
4720	-	-	432297.06	2145403.06	Картометрический метод	5.0	Закрепление отсутствует
4721	-	-	432296.56	2145405.05	Картометрический метод	5.0	Закрепление отсутствует
4722	-	-	432294.28	2145410.73	Картометрический метод	5.0	Закрепление отсутствует
4723	-	-	432291.93	2145414.18	Картометрический метод	5.0	Закрепление отсутствует
4724	-	-	432289.14	2145417.26	Картометрический метод	5.0	Закрепление отсутствует
4725	-	-	432287.33	2145418.19	Картометрический метод	5.0	Закрепление отсутствует
4540	-	-	432285.36	2145418.62	Картометрический метод	5.0	Закрепление отсутствует
4726	-	-	433072.03	2151353.95	Картометрический метод	5.0	Закрепление отсутствует
4727	-	-	433067.35	2151353.40	Картометрический метод	5.0	Закрепление отсутствует
4728	-	-	433030.78	2151349.22	Картометрический метод	5.0	Закрепление отсутствует
4729	-	-	432993.22	2151344.93	Картометрический метод	5.0	Закрепление отсутствует
4730	-	-	432954.96	2151340.56	Картометрический метод	5.0	Закрепление отсутствует
4731	-	-	432917.31	2151336.26	Картометрический метод	5.0	Закрепление отсутствует
4732	-	-	432916.27	2151319.36	Картометрический метод	5.0	Закрепление отсутствует
4733	-	-	432915.59	2151308.22	Картометрический метод	5.0	Закрепление отсутствует
4734	-	-	432923.49	2151283.86	Картометрический метод	5.0	Закрепление отсутствует
4735	-	-	432925.85	2151276.60	Картометрический метод	5.0	Закрепление отсутствует
4736	-	-	432935.39	2151247.47	Картометрический метод	5.0	Закрепление отсутствует
4737	-	-	432939.40	2151235.14	Картометрический метод	5.0	Закрепление отсутствует

2. Сведения о характерных точках границ объекта							
Обозначение характерных точек границ	Существующие координаты, м		Измененные (уточненные) координаты, м		Метод определения координат характерной точки	Средняя квадратическая погрешность положения характерной точки (Mt), м	Описание обозначения точки на местности (при наличии)
	X	Y	X	Y			
1	2	3	4	5	6	7	8
4738	-	-	432939.41	2151242.99	Картометрический метод	5.0	Закрепление отсутствует
4739	-	-	432940.03	2151244.95	Картометрический метод	5.0	Закрепление отсутствует
4740	-	-	432940.26	2151247.11	Картометрический метод	5.0	Закрепление отсутствует
4741	-	-	432939.51	2151253.28	Картометрический метод	5.0	Закрепление отсутствует
4742	-	-	432940.68	2151261.42	Картометрический метод	5.0	Закрепление отсутствует
4743	-	-	432939.82	2151263.37	Картометрический метод	5.0	Закрепление отсутствует
4744	-	-	432939.39	2151265.33	Картометрический метод	5.0	Закрепление отсутствует
4745	-	-	432939.35	2151267.53	Картометрический метод	5.0	Закрепление отсутствует
4746	-	-	432938.86	2151269.48	Картометрический метод	5.0	Закрепление отсутствует
4747	-	-	432938.88	2151271.60	Картометрический метод	5.0	Закрепление отсутствует
4748	-	-	432940.20	2151275.37	Картометрический метод	5.0	Закрепление отсутствует
4749	-	-	432940.94	2151281.64	Картометрический метод	5.0	Закрепление отсутствует
4750	-	-	432942.15	2151285.67	Картометрический метод	5.0	Закрепление отсутствует
4751	-	-	432942.07	2151291.89	Картометрический метод	5.0	Закрепление отсутствует
4752	-	-	432942.76	2151293.78	Картометрический метод	5.0	Закрепление отсутствует
4753	-	-	432944.15	2151295.38	Картометрический метод	5.0	Закрепление отсутствует
4754	-	-	432945.88	2151296.51	Картометрический метод	5.0	Закрепление отсутствует
4755	-	-	432951.49	2151299.19	Картометрический метод	5.0	Закрепление отсутствует
4756	-	-	432955.56	2151299.48	Картометрический метод	5.0	Закрепление отсутствует
4757	-	-	432957.25	2151300.35	Картометрический метод	5.0	Закрепление отсутствует
4758	-	-	432973.90	2151303.90	Картометрический метод	5.0	Закрепление отсутствует
4759	-	-	432986.58	2151305.03	Картометрический метод	5.0	Закрепление отсутствует
4760	-	-	433009.44	2151305.04	Картометрический метод	5.0	Закрепление отсутствует
4761	-	-	433024.41	2151305.24	Картометрический метод	5.0	Закрепление отсутствует
4762	-	-	433029.66	2151304.38	Картометрический метод	5.0	Закрепление отсутствует

2. Сведения о характерных точках границ объекта							
Обозначение характерных точек границ	Существующие координаты, м		Измененные (уточненные) координаты, м		Метод определения координат характерной точки	Средняя квадратическая погрешность положения характерной точки (Mt), м	Описание обозначения точки на местности (при наличии)
	X	Y	X	Y			
1	2	3	4	5	6	7	8
4763	-	-	433033.72	2151303.26	Картометрический метод	5.0	Закрепление отсутствует
4764	-	-	433035.93	2151302.95	Картометрический метод	5.0	Закрепление отсутствует
4765	-	-	433036.53	2151302.87	Картометрический метод	5.0	Закрепление отсутствует
4766	-	-	433044.82	2151304.07	Картометрический метод	5.0	Закрепление отсутствует
4767	-	-	433046.95	2151303.10	Картометрический метод	5.0	Закрепление отсутствует
4768	-	-	433052.44	2151300.08	Картометрический метод	5.0	Закрепление отсутствует
4769	-	-	433054.64	2151298.30	Картометрический метод	5.0	Закрепление отсутствует
4770	-	-	433056.18	2151296.35	Картометрический метод	5.0	Закрепление отсутствует
4771	-	-	433057.13	2151294.51	Картометрический метод	5.0	Закрепление отсутствует
4772	-	-	433057.83	2151291.96	Картометрический метод	5.0	Закрепление отсутствует
4773	-	-	433058.70	2151289.75	Картометрический метод	5.0	Закрепление отсутствует
4774	-	-	433060.27	2151288.09	Картометрический метод	5.0	Закрепление отсутствует
4775	-	-	433061.84	2151285.78	Картометрический метод	5.0	Закрепление отсутствует
4776	-	-	433063.96	2151281.57	Картометрический метод	5.0	Закрепление отсутствует
4777	-	-	433068.03	2151278.56	Картометрический метод	5.0	Закрепление отсутствует
4778	-	-	433069.34	2151276.25	Картометрический метод	5.0	Закрепление отсутствует
4779	-	-	433070.30	2151274.03	Картометрический метод	5.0	Закрепление отсутствует
4780	-	-	433074.35	2151267.29	Картометрический метод	5.0	Закрепление отсутствует
4781	-	-	433078.83	2151257.57	Картометрический метод	5.0	Закрепление отсутствует
4782	-	-	433080.04	2151255.91	Картометрический метод	5.0	Закрепление отсутствует
4783	-	-	433080.96	2151254.08	Картометрический метод	5.0	Закрепление отсутствует
4784	-	-	433082.37	2151252.58	Картометрический метод	5.0	Закрепление отсутствует
4785	-	-	433083.42	2151250.86	Картометрический метод	5.0	Закрепление отсутствует
4786	-	-	433084.21	2151248.33	Картометрический метод	5.0	Закрепление отсутствует
4787	-	-	433085.88	2151246.78	Картометрический метод	5.0	Закрепление отсутствует

2. Сведения о характерных точках границ объекта							
Обозначение характерных точек границ	Существующие координаты, м		Измененные (уточненные) координаты, м		Метод определения координат характерной точки	Средняя квадратическая погрешность положения характерной точки (Mt), м	Описание обозначения точки на местности (при наличии)
	X	Y	X	Y			
1	2	3	4	5	6	7	8
4788	-	-	433087.56	2151245.54	Картометрический метод	5.0	Закрепление отсутствует
4789	-	-	433088.62	2151243.59	Картометрический метод	5.0	Закрепление отсутствует
4790	-	-	433089.28	2151241.33	Картометрический метод	5.0	Закрепление отсутствует
4791	-	-	433088.83	2151236.84	Картометрический метод	5.0	Закрепление отсутствует
4792	-	-	433088.83	2151231.03	Картометрический метод	5.0	Закрепление отсутствует
4793	-	-	433090.23	2151223.62	Картометрический метод	5.0	Закрепление отсутствует
4794	-	-	433091.50	2151218.14	Картометрический метод	5.0	Закрепление отсутствует
4795	-	-	433092.25	2151212.98	Картометрический метод	5.0	Закрепление отсутствует
4796	-	-	433092.38	2151210.85	Картометрический метод	5.0	Закрепление отсутствует
4797	-	-	433093.14	2151206.63	Картометрический метод	5.0	Закрепление отсутствует
4798	-	-	433093.68	2151202.09	Картометрический метод	5.0	Закрепление отсутствует
4799	-	-	433094.88	2151200.32	Картометрический метод	5.0	Закрепление отсутствует
4800	-	-	433096.62	2151198.77	Картометрический метод	5.0	Закрепление отсутствует
4801	-	-	433100.19	2151196.36	Картометрический метод	5.0	Закрепление отсутствует
4802	-	-	433101.18	2151193.32	Картометрический метод	5.0	Закрепление отсутствует
4803	-	-	433099.36	2151188.76	Картометрический метод	5.0	Закрепление отсутствует
4804	-	-	433099.75	2151186.71	Картометрический метод	5.0	Закрепление отсутствует
4805	-	-	433100.64	2151184.71	Картометрический метод	5.0	Закрепление отсутствует
4806	-	-	433102.00	2151182.85	Картометрический метод	5.0	Закрепление отсутствует
4807	-	-	433102.81	2151180.83	Картометрический метод	5.0	Закрепление отсутствует
4808	-	-	433102.69	2151178.15	Картометрический метод	5.0	Закрепление отсутствует
4809	-	-	433105.25	2151171.69	Картометрический метод	5.0	Закрепление отсутствует
4810	-	-	433106.29	2151169.95	Картометрический метод	5.0	Закрепление отсутствует
4811	-	-	433107.05	2151167.70	Картометрический метод	5.0	Закрепление отсутствует
4812	-	-	433109.68	2151164.08	Картометрический метод	5.0	Закрепление отсутствует

2. Сведения о характерных точках границ объекта							
Обозначение характерных точек границ	Существующие координаты, м		Измененные (уточненные) координаты, м		Метод определения координат характерной точки	Средняя квадратическая погрешность положения характерной точки (Mt), м	Описание обозначения точки на местности (при наличии)
	X	Y	X	Y			
1	2	3	4	5	6	7	8
4813	-	-	433110.89	2151162.15	Картометрический метод	5.0	Закрепление отсутствует
4814	-	-	433115.75	2151156.91	Картометрический метод	5.0	Закрепление отсутствует
4815	-	-	433116.72	2151154.56	Картометрический метод	5.0	Закрепление отсутствует
4816	-	-	433117.57	2151153.07	Картометрический метод	5.0	Закрепление отсутствует
4817	-	-	433118.02	2151150.72	Картометрический метод	5.0	Закрепление отсутствует
4818	-	-	433117.84	2151148.51	Картометрический метод	5.0	Закрепление отсутствует
4819	-	-	433116.80	2151146.09	Картометрический метод	5.0	Закрепление отсутствует
4820	-	-	433115.20	2151144.80	Картометрический метод	5.0	Закрепление отсутствует
4821	-	-	433113.02	2151143.64	Картометрический метод	5.0	Закрепление отсутствует
4822	-	-	433110.19	2151139.84	Картометрический метод	5.0	Закрепление отсутствует
4823	-	-	433108.80	2151139.74	Картометрический метод	5.0	Закрепление отсутствует
4824	-	-	433108.01	2151139.67	Картометрический метод	5.0	Закрепление отсутствует
4825	-	-	433106.81	2151137.77	Картометрический метод	5.0	Закрепление отсутствует
4826	-	-	433106.59	2151137.42	Картометрический метод	5.0	Закрепление отсутствует
4827	-	-	433104.86	2151135.31	Картометрический метод	5.0	Закрепление отсутствует
4828	-	-	433103.48	2151134.47	Картометрический метод	5.0	Закрепление отсутствует
4829	-	-	433102.73	2151134.02	Картометрический метод	5.0	Закрепление отсутствует
4830	-	-	433101.03	2151132.64	Картометрический метод	5.0	Закрепление отсутствует
4831	-	-	433098.10	2151129.48	Картометрический метод	5.0	Закрепление отсутствует
4832	-	-	433096.25	2151127.87	Картометрический метод	5.0	Закрепление отсутствует
4833	-	-	433093.96	2151125.04	Картометрический метод	5.0	Закрепление отсутствует
4834	-	-	433090.89	2151121.24	Картометрический метод	5.0	Закрепление отсутствует
4835	-	-	433089.30	2151119.94	Картометрический метод	5.0	Закрепление отсутствует
4836	-	-	433088.54	2151119.67	Картометрический метод	5.0	Закрепление отсутствует
4837	-	-	433087.26	2151119.22	Картометрический метод	5.0	Закрепление отсутствует

2. Сведения о характерных точках границ объекта							
Обозначение характерных точек границ	Существующие координаты, м		Измененные (уточненные) координаты, м		Метод определения координат характерной точки	Средняя квадратическая погрешность положения характерной точки (Mt), м	Описание обозначения точки на местности (при наличии)
	X	Y	X	Y			
1	2	3	4	5	6	7	8
4838	-	-	433086.45	2151117.60	Картометрический метод	5.0	Закрепление отсутствует
4839	-	-	433086.10	2151116.90	Картометрический метод	5.0	Закрепление отсутствует
4840	-	-	433083.33	2151113.16	Картометрический метод	5.0	Закрепление отсутствует
4841	-	-	433081.74	2151111.47	Картометрический метод	5.0	Закрепление отсутствует
4842	-	-	433080.65	2151109.78	Картометрический метод	5.0	Закрепление отсутствует
4843	-	-	433078.74	2151108.88	Картометрический метод	5.0	Закрепление отсутствует
4844	-	-	433077.52	2151108.76	Картометрический метод	5.0	Закрепление отсутствует
4845	-	-	433076.37	2151108.64	Картометрический метод	5.0	Закрепление отсутствует
4846	-	-	433075.01	2151107.70	Картометрический метод	5.0	Закрепление отсутствует
4847	-	-	433068.98	2151101.60	Картометрический метод	5.0	Закрепление отсутствует
4848	-	-	433067.78	2151099.58	Картометрический метод	5.0	Закрепление отсутствует
4849	-	-	433066.34	2151097.68	Картометрический метод	5.0	Закрепление отсутствует
4850	-	-	433063.26	2151093.61	Картометрический метод	5.0	Закрепление отсутствует
4851	-	-	433063.20	2151093.31	Картометрический метод	5.0	Закрепление отсутствует
4852	-	-	433061.24	2151090.33	Картометрический метод	5.0	Закрепление отсутствует
4853	-	-	433058.99	2151088.32	Картометрический метод	5.0	Закрепление отсутствует
4854	-	-	433054.04	2151082.17	Картометрический метод	5.0	Закрепление отсутствует
4855	-	-	433052.79	2151080.02	Картометрический метод	5.0	Закрепление отсутствует
4856	-	-	433051.03	2151077.83	Картометрический метод	5.0	Закрепление отсутствует
4857	-	-	433049.40	2151076.52	Картометрический метод	5.0	Закрепление отсутствует
4858	-	-	433047.72	2151074.31	Картометрический метод	5.0	Закрепление отсутствует
4859	-	-	433042.37	2151068.92	Картометрический метод	5.0	Закрепление отсутствует
4860	-	-	433039.39	2151067.03	Картометрический метод	5.0	Закрепление отсутствует
4861	-	-	433039.05	2151066.82	Картометрический метод	5.0	Закрепление отсутствует
4862	-	-	433032.08	2151059.33	Картометрический метод	5.0	Закрепление отсутствует

2. Сведения о характерных точках границ объекта							
Обозначение характерных точек границ	Существующие координаты, м		Измененные (уточненные) координаты, м		Метод определения координат характерной точки	Средняя квадратическая погрешность положения характерной точки (Mt), м	Описание обозначения точки на местности (при наличии)
	X	Y	X	Y			
1	2	3	4	5	6	7	8
4863	-	-	433029.37	2151054.86	Картометрический метод	5.0	Закрепление отсутствует
4864	-	-	433025.69	2151051.61	Картометрический метод	5.0	Закрепление отсутствует
4865	-	-	433020.67	2151048.24	Картометрический метод	5.0	Закрепление отсутствует
4866	-	-	433016.27	2151044.09	Картометрический метод	5.0	Закрепление отсутствует
4867	-	-	433015.17	2151042.38	Картометрический метод	5.0	Закрепление отсутствует
4868	-	-	433007.33	2151035.77	Картометрический метод	5.0	Закрепление отсутствует
4869	-	-	433003.87	2151033.67	Картометрический метод	5.0	Закрепление отсутствует
4870	-	-	433002.42	2151029.88	Картометрический метод	5.0	Закрепление отсутствует
4871	-	-	433001.41	2151028.85	Картометрический метод	5.0	Закрепление отсутствует
4872	-	-	432996.68	2151024.04	Картометрический метод	5.0	Закрепление отсутствует
4873	-	-	432992.94	2151022.45	Картометрический метод	5.0	Закрепление отсутствует
4874	-	-	432991.59	2151020.95	Картометрический метод	5.0	Закрепление отсутствует
4875	-	-	432989.88	2151017.30	Картометрический метод	5.0	Закрепление отсутствует
4876	-	-	432987.39	2151014.10	Картометрический метод	5.0	Закрепление отсутствует
4877	-	-	432981.31	2151008.55	Картометрический метод	5.0	Закрепление отсутствует
4878	-	-	432980.94	2151006.58	Картометрический метод	5.0	Закрепление отсутствует
4879	-	-	432978.75	2151000.93	Картометрический метод	5.0	Закрепление отсутствует
4880	-	-	432977.36	2150999.47	Картометрический метод	5.0	Закрепление отсутствует
4881	-	-	432975.55	2150998.60	Картометрический метод	5.0	Закрепление отсутствует
4882	-	-	432965.63	2150991.51	Картометрический метод	5.0	Закрепление отсутствует
4883	-	-	432964.55	2150989.80	Картометрический метод	5.0	Закрепление отсутствует
4884	-	-	432958.89	2150983.86	Картометрический метод	5.0	Закрепление отсутствует
4885	-	-	432949.15	2150970.40	Картометрический метод	5.0	Закрепление отсутствует
4886	-	-	432946.18	2150965.06	Картометрический метод	5.0	Закрепление отсутствует
4887	-	-	432941.17	2150958.38	Картометрический метод	5.0	Закрепление отсутствует

2. Сведения о характерных точках границ объекта							
Обозначение характерных точек границ	Существующие координаты, м		Измененные (уточненные) координаты, м		Метод определения координат характерной точки	Средняя квадратическая погрешность положения характерной точки (Mt), м	Описание обозначения точки на местности (при наличии)
	X	Y	X	Y			
1	2	3	4	5	6	7	8
4888	-	-	432938.25	2150955.56	Картометрический метод	5.0	Закрепление отсутствует
4889	-	-	432935.99	2150952.25	Картометрический метод	5.0	Закрепление отсутствует
4890	-	-	432932.88	2150949.58	Картометрический метод	5.0	Закрепление отсутствует
4891	-	-	432931.72	2150947.85	Картометрический метод	5.0	Закрепление отсутствует
4892	-	-	432930.32	2150944.06	Картометрический метод	5.0	Закрепление отсутствует
4893	-	-	432928.00	2150940.67	Картометрический метод	5.0	Закрепление отсутствует
4894	-	-	432926.43	2150939.44	Картометрический метод	5.0	Закрепление отсутствует
4895	-	-	432920.71	2150933.28	Картометрический метод	5.0	Закрепление отсутствует
4896	-	-	432918.82	2150929.71	Картометрический метод	5.0	Закрепление отсутствует
4897	-	-	432915.61	2150927.19	Картометрический метод	5.0	Закрепление отсутствует
4898	-	-	432913.41	2150923.75	Картометрический метод	5.0	Закрепление отсутствует
4899	-	-	432911.94	2150922.33	Картометрический метод	5.0	Закрепление отсутствует
4900	-	-	432905.74	2150914.69	Картометрический метод	5.0	Закрепление отсутствует
4901	-	-	432904.26	2150912.87	Картометрический метод	5.0	Закрепление отсутствует
4902	-	-	432899.93	2150908.63	Картометрический метод	5.0	Закрепление отсутствует
4903	-	-	432894.65	2150905.49	Картометрический метод	5.0	Закрепление отсутствует
4904	-	-	432893.49	2150903.78	Картометрический метод	5.0	Закрепление отсутствует
4905	-	-	432886.59	2150896.35	Картометрический метод	5.0	Закрепление отсутствует
4906	-	-	432883.30	2150894.00	Картометрический метод	5.0	Закрепление отсутствует
4907	-	-	432881.80	2150892.55	Картометрический метод	5.0	Закрепление отсутствует
4908	-	-	432880.74	2150890.82	Картометрический метод	5.0	Закрепление отсутствует
4909	-	-	432880.12	2150888.86	Картометрический метод	5.0	Закрепление отсутствует
4910	-	-	432878.68	2150887.41	Картометрический метод	5.0	Закрепление отсутствует
4911	-	-	432874.76	2150880.34	Картометрический метод	5.0	Закрепление отсутствует
4912	-	-	432871.29	2150878.31	Картометрический метод	5.0	Закрепление отсутствует

2. Сведения о характерных точках границ объекта							
Обозначение характерных точек границ	Существующие координаты, м		Измененные (уточненные) координаты, м		Метод определения координат характерной точки	Средняя квадратическая погрешность положения характерной точки (Mt), м	Описание обозначения точки на местности (при наличии)
	X	Y	X	Y			
1	2	3	4	5	6	7	8
4913	-	-	432865.36	2150872.62	Картометрический метод	5.0	Закрепление отсутствует
4914	-	-	432862.22	2150870.08	Картометрический метод	5.0	Закрепление отсутствует
4915	-	-	432861.70	2150868.10	Картометрический метод	5.0	Закрепление отсутствует
4916	-	-	432859.71	2150864.59	Картометрический метод	5.0	Закрепление отсутствует
4917	-	-	432858.04	2150863.43	Картометрический метод	5.0	Закрепление отсутствует
4918	-	-	432856.74	2150861.94	Картометрический метод	5.0	Закрепление отсутствует
4919	-	-	432855.54	2150859.95	Картометрический метод	5.0	Закрепление отсутствует
4920	-	-	432853.56	2150856.68	Картометрический метод	5.0	Закрепление отсутствует
4921	-	-	432849.75	2150855.45	Картометрический метод	5.0	Закрепление отсутствует
4922	-	-	432848.50	2150853.86	Картометрический метод	5.0	Закрепление отсутствует
4923	-	-	432845.41	2150851.21	Картометрический метод	5.0	Закрепление отсутствует
4924	-	-	432843.54	2150850.36	Картометрический метод	5.0	Закрепление отсутствует
4925	-	-	432841.90	2150849.10	Картометрический метод	5.0	Закрепление отсутствует
4926	-	-	432840.61	2150847.54	Картометрический метод	5.0	Закрепление отсутствует
4927	-	-	432839.01	2150846.26	Картометрический метод	5.0	Закрепление отсутствует
4928	-	-	432837.78	2150844.59	Картометрический метод	5.0	Закрепление отсутствует
4929	-	-	432836.24	2150843.29	Картометрический метод	5.0	Закрепление отсутствует
4930	-	-	432832.53	2150838.55	Картометрический метод	5.0	Закрепление отсутствует
4931	-	-	432830.73	2150837.67	Картометрический метод	5.0	Закрепление отсутствует
4932	-	-	432828.01	2150834.65	Картометрический метод	5.0	Закрепление отсутствует
4933	-	-	432827.00	2150832.87	Картометрический метод	5.0	Закрепление отсутствует
4934	-	-	432824.21	2150829.91	Картометрический метод	5.0	Закрепление отсутствует
4935	-	-	432822.39	2150828.99	Картометрический метод	5.0	Закрепление отсутствует
4936	-	-	432819.48	2150826.18	Картометрический метод	5.0	Закрепление отсутствует
4937	-	-	432817.88	2150822.45	Картометрический метод	5.0	Закрепление отсутствует

2. Сведения о характерных точках границ объекта							
Обозначение характерных точек границ	Существующие координаты, м		Измененные (уточненные) координаты, м		Метод определения координат характерной точки	Средняя квадратическая погрешность положения характерной точки (Mt), м	Описание обозначения точки на местности (при наличии)
	X	Y	X	Y			
1	2	3	4	5	6	7	8
4938	-	-	432815.48	2150819.44	Картометрический метод	5.0	Закрепление отсутствует
4939	-	-	432811.50	2150814.45	Картометрический метод	5.0	Закрепление отсутствует
4940	-	-	432801.87	2150805.72	Картометрический метод	5.0	Закрепление отсутствует
4941	-	-	432801.07	2150805.00	Картометрический метод	5.0	Закрепление отсутствует
4942	-	-	432800.37	2150804.10	Картометрический метод	5.0	Закрепление отсутствует
4943	-	-	432799.60	2150803.27	Картометрический метод	5.0	Закрепление отсутствует
4944	-	-	432798.58	2150802.44	Картометрический метод	5.0	Закрепление отсутствует
4945	-	-	432797.10	2150801.26	Картометрический метод	5.0	Закрепление отсутствует
4946	-	-	432795.71	2150799.68	Картометрический метод	5.0	Закрепление отсутствует
4947	-	-	432792.48	2150796.25	Картометрический метод	5.0	Закрепление отсутствует
4948	-	-	432792.32	2150794.23	Картометрический метод	5.0	Закрепление отсутствует
4949	-	-	432791.09	2150790.54	Картометрический метод	5.0	Закрепление отсутствует
4950	-	-	432789.76	2150789.13	Картометрический метод	5.0	Закрепление отсутствует
4951	-	-	432789.60	2150788.94	Картометрический метод	5.0	Закрепление отсутствует
4952	-	-	432786.94	2150786.10	Картометрический метод	5.0	Закрепление отсутствует
4953	-	-	432785.32	2150784.85	Картометрический метод	5.0	Закрепление отсутствует
4954	-	-	432781.25	2150780.12	Картометрический метод	5.0	Закрепление отсутствует
4955	-	-	432771.82	2150772.21	Картометрический метод	5.0	Закрепление отсутствует
4956	-	-	432766.49	2150769.16	Картометрический метод	5.0	Закрепление отсутствует
4957	-	-	432761.34	2150762.70	Картометрический метод	5.0	Закрепление отсутствует
4958	-	-	432757.91	2150760.35	Картометрический метод	5.0	Закрепление отсутствует
4959	-	-	432756.68	2150758.66	Картометрический метод	5.0	Закрепление отсутствует
4960	-	-	432753.73	2150755.81	Картометрический метод	5.0	Закрепление отсутствует
4961	-	-	432747.32	2150750.85	Картометрический метод	5.0	Закрепление отсутствует
4962	-	-	432746.25	2150749.12	Картометрический метод	5.0	Закрепление отсутствует

2. Сведения о характерных точках границ объекта							
Обозначение характерных точек границ	Существующие координаты, м		Измененные (уточненные) координаты, м		Метод определения координат характерной точки	Средняя квадратическая погрешность положения характерной точки (Mt), м	Описание обозначения точки на местности (при наличии)
	X	Y	X	Y			
1	2	3	4	5	6	7	8
4963	-	-	432745.93	2150747.11	Картометрический метод	5.0	Закрепление отсутствует
4964	-	-	432744.19	2150746.06	Картометрический метод	5.0	Закрепление отсутствует
4965	-	-	432742.18	2150745.77	Картометрический метод	5.0	Закрепление отсутствует
4966	-	-	432730.88	2150737.20	Картометрический метод	5.0	Закрепление отсутствует
4967	-	-	432725.96	2150730.75	Картометрический метод	5.0	Закрепление отсутствует
4968	-	-	432724.09	2150729.90	Картометрический метод	5.0	Закрепление отсутствует
4969	-	-	432722.55	2150728.60	Картометрический метод	5.0	Закрепление отсутствует
4970	-	-	432721.87	2150726.68	Картометрический метод	5.0	Закрепление отсутствует
4971	-	-	432718.05	2150722.19	Картометрический метод	5.0	Закрепление отсутствует
4972	-	-	432714.87	2150719.49	Картометрический метод	5.0	Закрепление отсутствует
4973	-	-	432711.13	2150717.78	Картометрический метод	5.0	Закрепление отсутствует
4974	-	-	432696.25	2150704.00	Картометрический метод	5.0	Закрепление отсутствует
4975	-	-	432694.44	2150703.09	Картометрический метод	5.0	Закрепление отсутствует
4976	-	-	432685.29	2150692.06	Картометрический метод	5.0	Закрепление отсутствует
4977	-	-	432683.72	2150690.76	Картометрический метод	5.0	Закрепление отсутствует
4978	-	-	432678.96	2150685.29	Картометрический метод	5.0	Закрепление отсутствует
4979	-	-	432675.24	2150684.47	Картометрический метод	5.0	Закрепление отсутствует
4980	-	-	432673.90	2150682.25	Картометрический метод	5.0	Закрепление отсутствует
4981	-	-	432673.77	2150677.30	Картометрический метод	5.0	Закрепление отсутствует
4982	-	-	432665.86	2150668.36	Картометрический метод	5.0	Закрепление отсутствует
4983	-	-	432664.98	2150666.48	Картометрический метод	5.0	Закрепление отсутствует
4984	-	-	432662.25	2150663.42	Картометрический метод	5.0	Закрепление отсутствует
4985	-	-	432657.23	2150659.71	Картометрический метод	5.0	Закрепление отсутствует
4986	-	-	432654.47	2150656.78	Картометрический метод	5.0	Закрепление отсутствует
4987	-	-	432651.78	2150651.29	Картометрический метод	5.0	Закрепление отсутствует

2. Сведения о характерных точках границ объекта							
Обозначение характерных точек границ	Существующие координаты, м		Измененные (уточненные) координаты, м		Метод определения координат характерной точки	Средняя квадратическая погрешность положения характерной точки (Mt), м	Описание обозначения точки на местности (при наличии)
	X	Y	X	Y			
1	2	3	4	5	6	7	8
4988	-	-	432647.22	2150647.23	Картометрический метод	5.0	Закрепление отсутствует
4989	-	-	432643.42	2150642.47	Картометрический метод	5.0	Закрепление отсутствует
4990	-	-	432635.04	2150633.49	Картометрический метод	5.0	Закрепление отсутствует
4991	-	-	432631.22	2150628.65	Картометрический метод	5.0	Закрепление отсутствует
4992	-	-	432627.81	2150626.33	Картометрический метод	5.0	Закрепление отсутствует
4993	-	-	432625.92	2150624.93	Картометрический метод	5.0	Закрепление отсутствует
4994	-	-	432623.14	2150622.66	Картометрический метод	5.0	Закрепление отсутствует
4995	-	-	432623.28	2150621.57	Картометрический метод	5.0	Закрепление отсутствует
4996	-	-	432621.46	2150619.57	Картометрический метод	5.0	Закрепление отсутствует
4997	-	-	432621.05	2150619.12	Картометрический метод	5.0	Закрепление отсутствует
4998	-	-	432620.53	2150617.15	Картометрический метод	5.0	Закрепление отсутствует
4999	-	-	432607.09	2150604.60	Картометрический метод	5.0	Закрепление отсутствует
5000	-	-	432604.45	2150601.51	Картометрический метод	5.0	Закрепление отсутствует
5001	-	-	432595.81	2150592.78	Картометрический метод	5.0	Закрепление отсутствует
5002	-	-	432594.12	2150591.56	Картометрический метод	5.0	Закрепление отсутствует
5003	-	-	432588.52	2150585.51	Картометрический метод	5.0	Закрепление отсутствует
5004	-	-	432586.96	2150584.22	Картометрический метод	5.0	Закрепление отсутствует
5005	-	-	432585.73	2150582.57	Картометрический метод	5.0	Закрепление отсутствует
5006	-	-	432584.02	2150581.45	Картометрический метод	5.0	Закрепление отсутствует
5007	-	-	432582.85	2150579.75	Картометрический метод	5.0	Закрепление отсутствует
5008	-	-	432578.29	2150575.65	Картометрический метод	5.0	Закрепление отсутствует
5009	-	-	432570.02	2150566.81	Картометрический метод	5.0	Закрепление отсутствует
5010	-	-	432566.25	2150562.03	Картометрический метод	5.0	Закрепление отсутствует
5011	-	-	432557.55	2150553.26	Картометрический метод	5.0	Закрепление отсутствует
5012	-	-	432551.08	2150545.31	Картометрический метод	5.0	Закрепление отсутствует

2. Сведения о характерных точках границ объекта							
Обозначение характерных точек границ	Существующие координаты, м		Измененные (уточненные) координаты, м		Метод определения координат характерной точки	Средняя квадратическая погрешность положения характерной точки (Mt), м	Описание обозначения точки на местности (при наличии)
	X	Y	X	Y			
1	2	3	4	5	6	7	8
5013	-	-	432541.94	2150537.28	Картометрический метод	5.0	Закрепление отсутствует
5014	-	-	432538.65	2150535.09	Картометрический метод	5.0	Закрепление отсутствует
5015	-	-	432533.95	2150528.46	Картометрический метод	5.0	Закрепление отсутствует
5016	-	-	432529.78	2150523.83	Картометрический метод	5.0	Закрепление отсутствует
5017	-	-	432527.56	2150520.41	Картометрический метод	5.0	Закрепление отсутствует
5018	-	-	432525.78	2150519.31	Картометрический метод	5.0	Закрепление отсутствует
5019	-	-	432523.30	2150516.15	Картометрический метод	5.0	Закрепление отсутствует
5020	-	-	432521.40	2150515.42	Картометрический метод	5.0	Закрепление отсутствует
5021	-	-	432520.13	2150513.86	Картометрический метод	5.0	Закрепление отсутствует
5022	-	-	432518.52	2150512.63	Картометрический метод	5.0	Закрепление отсутствует
5023	-	-	432517.53	2150510.83	Картометрический метод	5.0	Закрепление отсутствует
5024	-	-	432513.01	2150506.65	Картометрический метод	5.0	Закрепление отсутствует
5025	-	-	432511.95	2150504.89	Картометрический метод	5.0	Закрепление отсутствует
5026	-	-	432511.32	2150502.98	Картометрический метод	5.0	Закрепление отсутствует
5027	-	-	432503.87	2150493.30	Картометрический метод	5.0	Закрепление отсутствует
5028	-	-	432500.18	2150488.45	Картометрический метод	5.0	Закрепление отсутствует
5029	-	-	432491.01	2150478.41	Картометрический метод	5.0	Закрепление отсутствует
5030	-	-	432489.42	2150475.91	Картометрический метод	5.0	Закрепление отсутствует
5031	-	-	432487.77	2150474.75	Картометрический метод	5.0	Закрепление отсутствует
5032	-	-	432481.80	2150466.57	Картометрический метод	5.0	Закрепление отсутствует
5033	-	-	432480.94	2150464.73	Картометрический метод	5.0	Закрепление отсутствует
5034	-	-	432479.57	2150463.19	Картометрический метод	5.0	Закрепление отсутствует
5035	-	-	432478.24	2150461.71	Картометрический метод	5.0	Закрепление отсутствует
5036	-	-	432476.39	2150460.83	Картометрический метод	5.0	Закрепление отсутствует
5037	-	-	432474.36	2150460.65	Картометрический метод	5.0	Закрепление отсутствует

2. Сведения о характерных точках границ объекта							
Обозначение характерных точек границ	Существующие координаты, м		Измененные (уточненные) координаты, м		Метод определения координат характерной точки	Средняя квадратическая погрешность положения характерной точки (Mt), м	Описание обозначения точки на местности (при наличии)
	X	Y	X	Y			
1	2	3	4	5	6	7	8
5038	-	-	432470.70	2150458.87	Картометрический метод	5.0	Закрепление отсутствует
5039	-	-	432469.17	2150457.52	Картометрический метод	5.0	Закрепление отсутствует
5040	-	-	432464.47	2150455.77	Картометрический метод	5.0	Закрепление отсутствует
5041	-	-	432461.20	2150455.35	Картометрический метод	5.0	Закрепление отсутствует
5042	-	-	432454.38	2150455.41	Картометрический метод	5.0	Закрепление отсутствует
5043	-	-	432447.99	2150455.57	Картометрический метод	5.0	Закрепление отсутствует
5044	-	-	432439.86	2150456.83	Картометрический метод	5.0	Закрепление отсутствует
5045	-	-	432436.05	2150458.33	Картометрический метод	5.0	Закрепление отсутствует
5046	-	-	432427.89	2150464.59	Картометрический метод	5.0	Закрепление отсутствует
5047	-	-	432425.96	2150465.15	Картометрический метод	5.0	Закрепление отсутствует
5048	-	-	432413.77	2150465.58	Картометрический метод	5.0	Закрепление отсутствует
5049	-	-	432411.85	2150466.35	Картометрический метод	5.0	Закрепление отсутствует
5050	-	-	432410.49	2150467.85	Картометрический метод	5.0	Закрепление отсутствует
5051	-	-	432409.83	2150469.80	Картометрический метод	5.0	Закрепление отсутствует
5052	-	-	432408.44	2150471.32	Картометрический метод	5.0	Закрепление отсутствует
5053	-	-	432406.63	2150472.38	Картометрический метод	5.0	Закрепление отсутствует
5054	-	-	432404.61	2150472.49	Картометрический метод	5.0	Закрепление отсутствует
5055	-	-	432402.67	2150471.80	Картометрический метод	5.0	Закрепление отсутствует
5056	-	-	432400.67	2150471.87	Картометрический метод	5.0	Закрепление отсутствует
5057	-	-	432399.10	2150473.20	Картометрический метод	5.0	Закрепление отсутствует
5058	-	-	432397.07	2150473.30	Картометрический метод	5.0	Закрепление отсутствует
5059	-	-	432389.65	2150474.70	Картометрический метод	5.0	Закрепление отсутствует
5060	-	-	432380.25	2150476.78	Картометрический метод	5.0	Закрепление отсутствует
5061	-	-	432373.40	2150478.59	Картометрический метод	5.0	Закрепление отсутствует
5062	-	-	432366.37	2150481.82	Картометрический метод	5.0	Закрепление отсутствует

2. Сведения о характерных точках границ объекта							
Обозначение характерных точек границ	Существующие координаты, м		Измененные (уточненные) координаты, м		Метод определения координат характерной точки	Средняя квадратическая погрешность положения характерной точки (Mt), м	Описание обозначения точки на местности (при наличии)
	X	Y	X	Y			
1	2	3	4	5	6	7	8
5063	-	-	432357.58	2150486.27	Картометрический метод	5.0	Закрепление отсутствует
5064	-	-	432355.18	2150488.14	Картометрический метод	5.0	Закрепление отсутствует
5065	-	-	432379.24	2150454.69	Картометрический метод	5.0	Закрепление отсутствует
5066	-	-	432379.04	2150443.88	Картометрический метод	5.0	Закрепление отсутствует
5067	-	-	432331.22	2150444.84	Картометрический метод	5.0	Закрепление отсутствует
5068	-	-	432256.00	2150448.81	Картометрический метод	5.0	Закрепление отсутствует
5069	-	-	432203.24	2150446.35	Картометрический метод	5.0	Закрепление отсутствует
5070	-	-	432174.00	2150441.20	Картометрический метод	5.0	Закрепление отсутствует
5071	-	-	432156.07	2150438.05	Картометрический метод	5.0	Закрепление отсутствует
5072	-	-	432149.32	2150437.32	Картометрический метод	5.0	Закрепление отсутствует
5073	-	-	432135.19	2150435.77	Картометрический метод	5.0	Закрепление отсутствует
5074	-	-	432111.37	2150433.33	Картометрический метод	5.0	Закрепление отсутствует
5075	-	-	432051.73	2150439.22	Картометрический метод	5.0	Закрепление отсутствует
5076	-	-	432026.57	2150440.01	Картометрический метод	5.0	Закрепление отсутствует
5077	-	-	431752.69	2150072.32	Картометрический метод	5.0	Закрепление отсутствует
5078	-	-	431752.70	2150071.85	Картометрический метод	5.0	Закрепление отсутствует
5079	-	-	431752.73	2150070.70	Картометрический метод	5.0	Закрепление отсутствует
5080	-	-	431753.56	2150038.53	Картометрический метод	5.0	Закрепление отсутствует
5081	-	-	431754.44	2150003.20	Картометрический метод	5.0	Закрепление отсутствует
5082	-	-	431759.85	2149987.50	Картометрический метод	5.0	Закрепление отсутствует
5083	-	-	431777.81	2149972.21	Картометрический метод	5.0	Закрепление отсутствует
5084	-	-	431794.01	2149953.07	Картометрический метод	5.0	Закрепление отсутствует
5085	-	-	431799.66	2149946.75	Картометрический метод	5.0	Закрепление отсутствует
5086	-	-	431828.84	2149911.93	Картометрический метод	5.0	Закрепление отсутствует
5087	-	-	431829.55	2149911.09	Картометрический метод	5.0	Закрепление отсутствует

2. Сведения о характерных точках границ объекта							
Обозначение характерных точек границ	Существующие координаты, м		Измененные (уточненные) координаты, м		Метод определения координат характерной точки	Средняя квадратическая погрешность положения характерной точки (Mt), м	Описание обозначения точки на местности (при наличии)
	X	Y	X	Y			
1	2	3	4	5	6	7	8
5088	-	-	431833.68	2149906.17	Картометрический метод	5.0	Закрепление отсутствует
5089	-	-	431855.29	2149880.34	Картометрический метод	5.0	Закрепление отсутствует
5090	-	-	431878.48	2149852.60	Картометрический метод	5.0	Закрепление отсутствует
5091	-	-	431901.02	2149819.21	Картометрический метод	5.0	Закрепление отсутствует
5092	-	-	431915.69	2149882.93	Картометрический метод	5.0	Закрепление отсутствует
5093	-	-	431932.09	2149879.84	Картометрический метод	5.0	Закрепление отсутствует
5094	-	-	431951.74	2149879.01	Картометрический метод	5.0	Закрепление отсутствует
5095	-	-	431972.92	2149879.12	Картометрический метод	5.0	Закрепление отсутствует
5096	-	-	431990.33	2149879.18	Картометрический метод	5.0	Закрепление отсутствует
5097	-	-	432030.46	2149893.26	Картометрический метод	5.0	Закрепление отсутствует
5098	-	-	432042.34	2149898.34	Картометрический метод	5.0	Закрепление отсутствует
5099	-	-	432048.98	2149901.17	Картометрический метод	5.0	Закрепление отсутствует
5100	-	-	432063.22	2149908.50	Картометрический метод	5.0	Закрепление отсутствует
5101	-	-	432071.27	2149912.64	Картометрический метод	5.0	Закрепление отсутствует
5102	-	-	432084.50	2149924.01	Картометрический метод	5.0	Закрепление отсутствует
5103	-	-	432101.93	2149938.93	Картометрический метод	5.0	Закрепление отсутствует
5104	-	-	432155.46	2149986.11	Картометрический метод	5.0	Закрепление отсутствует
5105	-	-	432169.63	2150002.85	Картометрический метод	5.0	Закрепление отсутствует
5106	-	-	432181.72	2150010.32	Картометрический метод	5.0	Закрепление отсутствует
5107	-	-	432193.72	2150017.74	Картометрический метод	5.0	Закрепление отсутствует
5108	-	-	432198.30	2150020.98	Картометрический метод	5.0	Закрепление отсутствует
5109	-	-	432199.01	2150021.48	Картометрический метод	5.0	Закрепление отсутствует
5110	-	-	432219.25	2150039.28	Картометрический метод	5.0	Закрепление отсутствует
5111	-	-	432224.58	2150043.82	Картометрический метод	5.0	Закрепление отсутствует
5112	-	-	432235.83	2150053.43	Картометрический метод	5.0	Закрепление отсутствует

2. Сведения о характерных точках границ объекта							
Обозначение характерных точек границ	Существующие координаты, м		Измененные (уточненные) координаты, м		Метод определения координат характерной точки	Средняя квадратическая погрешность положения характерной точки (Mt), м	Описание обозначения точки на местности (при наличии)
	X	Y	X	Y			
1	2	3	4	5	6	7	8
5113	-	-	432251.65	2150066.94	Картометрический метод	5.0	Закрепление отсутствует
5114	-	-	432251.81	2150067.08	Картометрический метод	5.0	Закрепление отсутствует
5115	-	-	432266.73	2150078.90	Картометрический метод	5.0	Закрепление отсутствует
5116	-	-	432261.84	2150085.37	Картометрический метод	5.0	Закрепление отсутствует
5117	-	-	432277.47	2150097.45	Картометрический метод	5.0	Закрепление отсутствует
5118	-	-	432284.56	2150089.15	Картометрический метод	5.0	Закрепление отсутствует
5119	-	-	432298.14	2150104.39	Картометрический метод	5.0	Закрепление отсутствует
5120	-	-	432314.52	2150117.68	Картометрический метод	5.0	Закрепление отсутствует
5121	-	-	432332.16	2150131.99	Картометрический метод	5.0	Закрепление отсутствует
5122	-	-	432350.31	2150140.44	Картометрический метод	5.0	Закрепление отсутствует
5123	-	-	432367.35	2150150.68	Картометрический метод	5.0	Закрепление отсутствует
5124	-	-	432412.98	2150187.23	Картометрический метод	5.0	Закрепление отсутствует
5125	-	-	432430.54	2150201.81	Картометрический метод	5.0	Закрепление отсутствует
5126	-	-	432444.99	2150213.96	Картометрический метод	5.0	Закрепление отсутствует
5127	-	-	432460.01	2150225.98	Картометрический метод	5.0	Закрепление отсутствует
5128	-	-	432458.68	2150227.61	Картометрический метод	5.0	Закрепление отсутствует
5129	-	-	432457.23	2150229.37	Картометрический метод	5.0	Закрепление отсутствует
5130	-	-	432457.90	2150229.94	Картометрический метод	5.0	Закрепление отсутствует
5131	-	-	432471.81	2150241.67	Картометрический метод	5.0	Закрепление отсутствует
5132	-	-	432470.61	2150243.69	Картометрический метод	5.0	Закрепление отсутствует
5133	-	-	432484.35	2150255.50	Картометрический метод	5.0	Закрепление отсутствует
5134	-	-	432498.99	2150267.45	Картометрический метод	5.0	Закрепление отсутствует
5135	-	-	432549.36	2150305.78	Картометрический метод	5.0	Закрепление отсутствует
5136	-	-	432584.25	2150332.78	Картометрический метод	5.0	Закрепление отсутствует
5137	-	-	432598.36	2150344.36	Картометрический метод	5.0	Закрепление отсутствует

2. Сведения о характерных точках границ объекта							
Обозначение характерных точек границ	Существующие координаты, м		Измененные (уточненные) координаты, м		Метод определения координат характерной точки	Средняя квадратическая погрешность положения характерной точки (Mt), м	Описание обозначения точки на местности (при наличии)
	X	Y	X	Y			
1	2	3	4	5	6	7	8
5138	-	-	432612.47	2150355.94	Картометрический метод	5.0	Закрепление отсутствует
5139	-	-	432622.03	2150363.53	Картометрический метод	5.0	Закрепление отсутствует
5140	-	-	432632.02	2150371.46	Картометрический метод	5.0	Закрепление отсутствует
5141	-	-	432642.96	2150374.79	Картометрический метод	5.0	Закрепление отсутствует
5142	-	-	432642.50	2150406.44	Картометрический метод	5.0	Закрепление отсутствует
5143	-	-	432642.49	2150406.83	Картометрический метод	5.0	Закрепление отсутствует
5144	-	-	432656.44	2150405.94	Картометрический метод	5.0	Закрепление отсутствует
5145	-	-	432657.60	2150405.86	Картометрический метод	5.0	Закрепление отсутствует
5146	-	-	432657.17	2150408.77	Картометрический метод	5.0	Закрепление отсутствует
5147	-	-	432655.39	2150420.96	Картометрический метод	5.0	Закрепление отсутствует
5148	-	-	432565.43	2150423.56	Картометрический метод	5.0	Закрепление отсутствует
5149	-	-	432560.10	2150423.74	Картометрический метод	5.0	Закрепление отсутствует
5150	-	-	432484.57	2150436.83	Картометрический метод	5.0	Закрепление отсутствует
5151	-	-	432486.62	2150448.98	Картометрический метод	5.0	Закрепление отсутствует
5152	-	-	432486.68	2150449.33	Картометрический метод	5.0	Закрепление отсутствует
5153	-	-	432509.38	2150480.22	Картометрический метод	5.0	Закрепление отсутствует
5154	-	-	432511.68	2150478.39	Картометрический метод	5.0	Закрепление отсутствует
5155	-	-	432512.88	2150477.44	Картометрический метод	5.0	Закрепление отсутствует
5156	-	-	432526.56	2150492.13	Картометрический метод	5.0	Закрепление отсутствует
5157	-	-	432540.40	2150505.91	Картометрический метод	5.0	Закрепление отсутствует
5158	-	-	432553.20	2150520.40	Картометрический метод	5.0	Закрепление отсутствует
5159	-	-	432566.48	2150534.99	Картометрический метод	5.0	Закрепление отсутствует
5160	-	-	432580.42	2150549.95	Картометрический метод	5.0	Закрепление отсутствует
5161	-	-	432581.28	2150550.88	Картометрический метод	5.0	Закрепление отсутствует
5162	-	-	432596.11	2150566.79	Картометрический метод	5.0	Закрепление отсутствует

2. Сведения о характерных точках границ объекта							
Обозначение характерных точек границ	Существующие координаты, м		Измененные (уточненные) координаты, м		Метод определения координат характерной точки	Средняя квадратическая погрешность положения характерной точки (Mt), м	Описание обозначения точки на местности (при наличии)
	X	Y	X	Y			
1	2	3	4	5	6	7	8
5163	-	-	432613.50	2150585.47	Картометрический метод	5.0	Закрепление отсутствует
5164	-	-	432623.95	2150596.68	Картометрический метод	5.0	Закрепление отсутствует
5165	-	-	432634.40	2150607.88	Картометрический метод	5.0	Закрепление отсутствует
5166	-	-	432638.24	2150611.98	Картометрический метод	5.0	Закрепление отсутствует
5167	-	-	432643.42	2150617.58	Картометрический метод	5.0	Закрепление отсутствует
5168	-	-	432646.35	2150620.75	Картометрический метод	5.0	Закрепление отсутствует
5169	-	-	432648.06	2150622.58	Картометрический метод	5.0	Закрепление отсутствует
5170	-	-	432649.91	2150624.56	Картометрический метод	5.0	Закрепление отсутствует
5171	-	-	432653.54	2150629.52	Картометрический метод	5.0	Закрепление отсутствует
5172	-	-	432654.84	2150631.30	Картометрический метод	5.0	Закрепление отсутствует
5173	-	-	432662.11	2150641.24	Картометрический метод	5.0	Закрепление отсутствует
5174	-	-	432667.50	2150648.61	Картометрический метод	5.0	Закрепление отсутствует
5175	-	-	432668.58	2150650.08	Картометрический метод	5.0	Закрепление отсутствует
5176	-	-	432673.28	2150656.50	Картометрический метод	5.0	Закрепление отсутствует
5177	-	-	432676.36	2150660.72	Картометрический метод	5.0	Закрепление отсутствует
5178	-	-	432677.47	2150662.25	Картометрический метод	5.0	Закрепление отсутствует
5179	-	-	432683.47	2150660.18	Картометрический метод	5.0	Закрепление отсутствует
5180	-	-	432685.95	2150659.33	Картометрический метод	5.0	Закрепление отсутствует
5181	-	-	432687.64	2150661.60	Картометрический метод	5.0	Закрепление отсутствует
5182	-	-	432688.69	2150663.01	Картометрический метод	5.0	Закрепление отсутствует
5183	-	-	432703.33	2150682.61	Картометрический метод	5.0	Закрепление отсутствует
5184	-	-	432707.71	2150688.48	Картометрический метод	5.0	Закрепление отсутствует
5185	-	-	432712.69	2150693.28	Картометрический метод	5.0	Закрепление отсутствует
5186	-	-	432717.67	2150698.07	Картометрический метод	5.0	Закрепление отсутствует
5187	-	-	432725.79	2150705.89	Картометрический метод	5.0	Закрепление отсутствует

2. Сведения о характерных точках границ объекта							
Обозначение характерных точек границ	Существующие координаты, м		Измененные (уточненные) координаты, м		Метод определения координат характерной точки	Средняя квадратическая погрешность положения характерной точки (Mt), м	Описание обозначения точки на местности (при наличии)
	X	Y	X	Y			
1	2	3	4	5	6	7	8
5188	-	-	432727.82	2150707.85	Картометрический метод	5.0	Закрепление отсутствует
5189	-	-	432734.54	2150714.33	Картометрический метод	5.0	Закрепление отсутствует
5190	-	-	432780.89	2150758.99	Картометрический метод	5.0	Закрепление отсутствует
5191	-	-	432783.26	2150761.29	Картометрический метод	5.0	Закрепление отсутствует
5192	-	-	432787.34	2150766.23	Картометрический метод	5.0	Закрепление отсутствует
5193	-	-	432788.92	2150768.15	Картометрический метод	5.0	Закрепление отсутствует
5194	-	-	432796.06	2150761.61	Картометрический метод	5.0	Закрепление отсутствует
5195	-	-	432812.74	2150782.07	Картометрический метод	5.0	Закрепление отсутствует
5196	-	-	432810.44	2150783.98	Картометрический метод	5.0	Закрепление отсутствует
5197	-	-	432805.65	2150787.96	Картометрический метод	5.0	Закрепление отсутствует
5198	-	-	432806.94	2150789.50	Картометрический метод	5.0	Закрепление отсутствует
5199	-	-	432810.53	2150793.82	Картометрический метод	5.0	Закрепление отсутствует
5200	-	-	432813.43	2150797.29	Картометрический метод	5.0	Закрепление отсутствует
5201	-	-	432819.03	2150791.13	Картометрический метод	5.0	Закрепление отсутствует
5202	-	-	432829.18	2150803.51	Картометрический метод	5.0	Закрепление отсутствует
5203	-	-	432825.37	2150806.72	Картометрический метод	5.0	Закрепление отсутствует
5204	-	-	432822.63	2150809.07	Картометрический метод	5.0	Закрепление отсутствует
5205	-	-	432830.57	2150818.71	Картометрический метод	5.0	Закрепление отсутствует
5206	-	-	432835.67	2150824.90	Картометрический метод	5.0	Закрепление отсутствует
5207	-	-	432839.22	2150822.22	Картометрический метод	5.0	Закрепление отсутствует
5208	-	-	432842.49	2150819.74	Картометрический метод	5.0	Закрепление отсутствует
5209	-	-	432880.49	2150866.08	Картометрический метод	5.0	Закрепление отсутствует
5210	-	-	432875.00	2150870.18	Картометрический метод	5.0	Закрепление отсутствует
5211	-	-	432873.77	2150871.13	Картометрический метод	5.0	Закрепление отсутствует
5212	-	-	432879.86	2150878.53	Картометрический метод	5.0	Закрепление отсутствует

2. Сведения о характерных точках границ объекта							
Обозначение характерных точек границ	Существующие координаты, м		Измененные (уточненные) координаты, м		Метод определения координат характерной точки	Средняя квадратическая погрешность положения характерной точки (Mt), м	Описание обозначения точки на местности (при наличии)
	X	Y	X	Y			
1	2	3	4	5	6	7	8
5213	-	-	432886.47	2150886.55	Картометрический метод	5.0	Закрепление отсутствует
5214	-	-	432900.15	2150903.14	Картометрический метод	5.0	Закрепление отсутствует
5215	-	-	432901.09	2150902.18	Картометрический метод	5.0	Закрепление отсутствует
5216	-	-	432905.99	2150897.18	Картометрический метод	5.0	Закрепление отсутствует
5217	-	-	432944.46	2150944.09	Картометрический метод	5.0	Закрепление отсутствует
5218	-	-	432968.34	2150973.20	Картометрический метод	5.0	Закрепление отсутствует
5219	-	-	432962.21	2150978.34	Картометрический метод	5.0	Закрепление отсутствует
5220	-	-	432964.40	2150981.01	Картометрический метод	5.0	Закрепление отсутствует
5221	-	-	432976.12	2150995.35	Картометрический метод	5.0	Закрепление отсутствует
5222	-	-	432980.40	2150989.28	Картометрический метод	5.0	Закрепление отсутствует
5223	-	-	432985.85	2150994.13	Картометрический метод	5.0	Закрепление отсутствует
5224	-	-	432995.60	2151001.21	Картометрический метод	5.0	Закрепление отсутствует
5225	-	-	432997.00	2151002.23	Картометрический метод	5.0	Закрепление отсутствует
5226	-	-	432989.05	2151009.81	Картометрический метод	5.0	Закрепление отсутствует
5227	-	-	432989.85	2151010.50	Картометрический метод	5.0	Закрепление отсутствует
5228	-	-	433012.70	2151019.83	Картометрический метод	5.0	Закрепление отсутствует
5229	-	-	433030.39	2150986.19	Картометрический метод	5.0	Закрепление отсутствует
5230	-	-	433091.83	2151048.77	Картометрический метод	5.0	Закрепление отсутствует
5231	-	-	433143.43	2151102.50	Картометрический метод	5.0	Закрепление отсутствует
5232	-	-	433164.78	2151113.26	Картометрический метод	5.0	Закрепление отсутствует
5233	-	-	433208.86	2151136.61	Картометрический метод	5.0	Закрепление отсутствует
5234	-	-	433198.00	2151145.18	Картометрический метод	5.0	Закрепление отсутствует
5235	-	-	433192.65	2151150.08	Картометрический метод	5.0	Закрепление отсутствует
5236	-	-	433156.23	2151183.37	Картометрический метод	5.0	Закрепление отсутствует
5237	-	-	433149.41	2151233.71	Картометрический метод	5.0	Закрепление отсутствует

2. Сведения о характерных точках границ объекта							
Обозначение характерных точек границ	Существующие координаты, м		Измененные (уточненные) координаты, м		Метод определения координат характерной точки	Средняя квадратическая погрешность положения характерной точки (Mt), м	Описание обозначения точки на местности (при наличии)
	X	Y	X	Y			
1	2	3	4	5	6	7	8
5238	-	-	433130.08	2151238.67	Картометрический метод	5.0	Закрепление отсутствует
5239	-	-	433109.25	2151240.33	Картометрический метод	5.0	Закрепление отсутствует
5240	-	-	433100.77	2151241.01	Картометрический метод	5.0	Закрепление отсутствует
5241	-	-	433073.16	2151294.36	Картометрический метод	5.0	Закрепление отсутствует
5242	-	-	433077.48	2151296.87	Картометрический метод	5.0	Закрепление отсутствует
5243	-	-	433086.70	2151302.23	Картометрический метод	5.0	Закрепление отсутствует
5244	-	-	433094.37	2151312.66	Картометрический метод	5.0	Закрепление отсутствует
5245	-	-	433102.89	2151314.04	Картометрический метод	5.0	Закрепление отсутствует
5246	-	-	433089.48	2151334.18	Картометрический метод	5.0	Закрепление отсутствует
4726	-	-	433072.03	2151353.95	Картометрический метод	5.0	Закрепление отсутствует
5247	-	-	432415.26	2150429.33	Картометрический метод	5.0	Закрепление отсутствует
5248	-	-	432417.27	2150429.45	Картометрический метод	5.0	Закрепление отсутствует
5249	-	-	432421.38	2150428.91	Картометрический метод	5.0	Закрепление отсутствует
5250	-	-	432425.61	2150428.84	Картометрический метод	5.0	Закрепление отсутствует
5251	-	-	432433.41	2150426.79	Картометрический метод	5.0	Закрепление отсутствует
5252	-	-	432441.82	2150425.98	Картометрический метод	5.0	Закрепление отсутствует
5253	-	-	432458.60	2150426.39	Картометрический метод	5.0	Закрепление отсутствует
5254	-	-	432460.60	2150425.83	Картометрический метод	5.0	Закрепление отсутствует
5255	-	-	432462.30	2150424.73	Картометрический метод	5.0	Закрепление отсутствует
5256	-	-	432466.45	2150424.01	Картометрический метод	5.0	Закрепление отсутствует
5257	-	-	432470.34	2150422.71	Картометрический метод	5.0	Закрепление отсутствует
5258	-	-	432478.40	2150421.25	Картометрический метод	5.0	Закрепление отсутствует
5259	-	-	432479.00	2150421.25	Картометрический метод	5.0	Закрепление отсутствует
5260	-	-	432485.19	2150420.51	Картометрический метод	5.0	Закрепление отсутствует
5261	-	-	432487.16	2150419.80	Картометрический метод	5.0	Закрепление отсутствует

2. Сведения о характерных точках границ объекта							
Обозначение характерных точек границ	Существующие координаты, м		Измененные (уточненные) координаты, м		Метод определения координат характерной точки	Средняя квадратическая погрешность положения характерной точки (Mt), м	Описание обозначения точки на местности (при наличии)
	X	Y	X	Y			
1	2	3	4	5	6	7	8
5262	-	-	432506.19	2150416.77	Картометрический метод	5.0	Закрепление отсутствует
5263	-	-	432524.28	2150412.47	Картометрический метод	5.0	Закрепление отсутствует
5264	-	-	432533.66	2150408.46	Картометрический метод	5.0	Закрепление отсутствует
5265	-	-	432535.60	2150407.98	Картометрический метод	5.0	Закрепление отсутствует
5266	-	-	432538.94	2150405.81	Картометрический метод	5.0	Закрепление отсутствует
5267	-	-	432543.01	2150404.45	Картометрический метод	5.0	Закрепление отсутствует
5268	-	-	432557.54	2150402.77	Картометрический метод	5.0	Закрепление отсутствует
5269	-	-	432563.73	2150402.67	Картометрический метод	5.0	Закрепление отсутствует
5270	-	-	432567.55	2150401.63	Картометрический метод	5.0	Закрепление отсутствует
5271	-	-	432571.78	2150401.03	Картометрический метод	5.0	Закрепление отсутствует
5272	-	-	432577.60	2150399.20	Картометрический метод	5.0	Закрепление отсутствует
5273	-	-	432581.68	2150399.23	Картометрический метод	5.0	Закрепление отсутствует
5274	-	-	432600.15	2150397.37	Картометрический метод	5.0	Закрепление отсутствует
5275	-	-	432613.72	2150392.75	Картометрический метод	5.0	Закрепление отсутствует
5276	-	-	432614.77	2150391.01	Картометрический метод	5.0	Закрепление отсутствует
5277	-	-	432614.18	2150386.93	Картометрический метод	5.0	Закрепление отсутствует
5278	-	-	432613.38	2150385.10	Картометрический метод	5.0	Закрепление отсутствует
5279	-	-	432612.17	2150383.45	Картометрический метод	5.0	Закрепление отсутствует
5280	-	-	432610.47	2150379.72	Картометрический метод	5.0	Закрепление отсутствует
5281	-	-	432606.68	2150375.43	Картометрический метод	5.0	Закрепление отсутствует
5282	-	-	432600.60	2150367.81	Картометрический метод	5.0	Закрепление отсутствует
5283	-	-	432599.23	2150366.24	Картометрический метод	5.0	Закрепление отсутствует
5284	-	-	432573.45	2150342.52	Картометрический метод	5.0	Закрепление отсутствует
5285	-	-	432568.09	2150339.24	Картометрический метод	5.0	Закрепление отсутствует
5286	-	-	432564.73	2150336.70	Картометрический метод	5.0	Закрепление отсутствует

2. Сведения о характерных точках границ объекта							
Обозначение характерных точек границ	Существующие координаты, м		Измененные (уточненные) координаты, м		Метод определения координат характерной точки	Средняя квадратическая погрешность положения характерной точки (Mt), м	Описание обозначения точки на местности (при наличии)
	X	Y	X	Y			
1	2	3	4	5	6	7	8
5287	-	-	432563.45	2150335.16	Картометрический метод	5.0	Закрепление отсутствует
5288	-	-	432554.00	2150326.98	Картометрический метод	5.0	Закрепление отсутствует
5289	-	-	432542.11	2150315.28	Картометрический метод	5.0	Закрепление отсутствует
5290	-	-	432520.87	2150298.70	Картометрический метод	5.0	Закрепление отсутствует
5291	-	-	432516.36	2150294.41	Картометрический метод	5.0	Закрепление отсутствует
5292	-	-	432512.94	2150292.09	Картометрический метод	5.0	Закрепление отсутствует
5293	-	-	432506.98	2150286.52	Картометрический метод	5.0	Закрепление отсутствует
5294	-	-	432505.00	2150285.81	Картометрический метод	5.0	Закрепление отсутствует
5295	-	-	432501.36	2150285.56	Картометрический метод	5.0	Закрепление отсутствует
5296	-	-	432499.39	2150285.02	Картометрический метод	5.0	Закрепление отсутствует
5297	-	-	432497.33	2150284.95	Картометрический метод	5.0	Закрепление отсутствует
5298	-	-	432491.65	2150287.07	Картометрический метод	5.0	Закрепление отсутствует
5299	-	-	432490.42	2150287.74	Картометрический метод	5.0	Закрепление отсутствует
5300	-	-	432486.21	2150290.05	Картометрический метод	5.0	Закрепление отсутствует
5301	-	-	432480.11	2150295.47	Картометрический метод	5.0	Закрепление отсутствует
5302	-	-	432478.42	2150307.53	Картометрический метод	5.0	Закрепление отсутствует
5303	-	-	432477.39	2150309.36	Картометрический метод	5.0	Закрепление отсутствует
5304	-	-	432472.85	2150313.37	Картометрический метод	5.0	Закрепление отсутствует
5305	-	-	432465.70	2150317.56	Картометрический метод	5.0	Закрепление отсутствует
5306	-	-	432463.71	2150317.08	Картометрический метод	5.0	Закрепление отсутствует
5307	-	-	432460.05	2150318.86	Картометрический метод	5.0	Закрепление отсутствует
5308	-	-	432445.77	2150321.45	Картометрический метод	5.0	Закрепление отсутствует
5309	-	-	432441.63	2150321.17	Картометрический метод	5.0	Закрепление отсутствует
5310	-	-	432433.44	2150321.55	Картометрический метод	5.0	Закрепление отсутствует
5311	-	-	432431.46	2150320.97	Картометрический метод	5.0	Закрепление отсутствует

2. Сведения о характерных точках границ объекта							
Обозначение характерных точек границ	Существующие координаты, м		Измененные (уточненные) координаты, м		Метод определения координат характерной точки	Средняя квадратическая погрешность положения характерной точки (Mt), м	Описание обозначения точки на местности (при наличии)
	X	Y	X	Y			
1	2	3	4	5	6	7	8
5312	-	-	432429.39	2150320.98	Картометрический метод	5.0	Закрепление отсутствует
5313	-	-	432425.55	2150319.61	Картометрический метод	5.0	Закрепление отсутствует
5314	-	-	432423.85	2150318.48	Картометрический метод	5.0	Закрепление отсутствует
5315	-	-	432420.07	2150317.06	Картометрический метод	5.0	Закрепление отсутствует
5316	-	-	432414.00	2150316.15	Картометрический метод	5.0	Закрепление отсутствует
5317	-	-	432410.68	2150313.84	Картометрический метод	5.0	Закрепление отсутствует
5318	-	-	432407.81	2150310.87	Картометрический метод	5.0	Закрепление отсутствует
5319	-	-	432405.98	2150305.08	Картометрический метод	5.0	Закрепление отсутствует
5320	-	-	432405.72	2150303.03	Картометрический метод	5.0	Закрепление отсутствует
5321	-	-	432405.98	2150298.93	Картометрический метод	5.0	Закрепление отсутствует
5322	-	-	432406.69	2150296.23	Картометрический метод	5.0	Закрепление отсутствует
5323	-	-	432409.12	2150286.92	Картометрический метод	5.0	Закрепление отсутствует
5324	-	-	432411.77	2150281.21	Картометрический метод	5.0	Закрепление отсутствует
5325	-	-	432414.24	2150265.02	Картометрический метод	5.0	Закрепление отсутствует
5326	-	-	432420.32	2150243.05	Картометрический метод	5.0	Закрепление отсутствует
5327	-	-	432423.58	2150224.87	Картометрический метод	5.0	Закрепление отсутствует
5328	-	-	432422.76	2150218.74	Картометрический метод	5.0	Закрепление отсутствует
5329	-	-	432418.33	2150207.13	Картометрический метод	5.0	Закрепление отсутствует
5330	-	-	432415.75	2150204.04	Картометрический метод	5.0	Закрепление отсутствует
5331	-	-	432412.64	2150201.20	Картометрический метод	5.0	Закрепление отсутствует
5332	-	-	432410.80	2150200.21	Картометрический метод	5.0	Закрепление отсутствует
5333	-	-	432406.06	2150196.36	Картометрический метод	5.0	Закрепление отсутствует
5334	-	-	432386.15	2150181.58	Картометрический метод	5.0	Закрепление отсутствует
5335	-	-	432382.59	2150179.54	Картометрический метод	5.0	Закрепление отсутствует
5336	-	-	432381.12	2150178.12	Картометрический метод	5.0	Закрепление отсутствует

2. Сведения о характерных точках границ объекта							
Обозначение характерных точек границ	Существующие координаты, м		Измененные (уточненные) координаты, м		Метод определения координат характерной точки	Средняя квадратическая погрешность положения характерной точки (Mt), м	Описание обозначения точки на местности (при наличии)
	X	Y	X	Y			
1	2	3	4	5	6	7	8
5337	-	-	432374.30	2150173.34	Картометрический метод	5.0	Закрепление отсутствует
5338	-	-	432372.95	2150171.81	Картометрический метод	5.0	Закрепление отсутствует
5339	-	-	432365.06	2150165.29	Картометрический метод	5.0	Закрепление отсутствует
5340	-	-	432350.51	2150157.54	Картометрический метод	5.0	Закрепление отсутствует
5341	-	-	432335.79	2150151.36	Картометрический метод	5.0	Закрепление отсутствует
5342	-	-	432327.92	2150148.98	Картометрический метод	5.0	Закрепление отсутствует
5343	-	-	432324.69	2150146.57	Картометрический метод	5.0	Закрепление отсутствует
5344	-	-	432324.37	2150146.29	Картометрический метод	5.0	Закрепление отсутствует
5345	-	-	432321.84	2150144.47	Картометрический метод	5.0	Закрепление отсутствует
5346	-	-	432320.23	2150143.08	Картометрический метод	5.0	Закрепление отсутствует
5347	-	-	432318.87	2150142.33	Картометрический метод	5.0	Закрепление отсутствует
5348	-	-	432316.00	2150141.10	Картометрический метод	5.0	Закрепление отсутствует
5349	-	-	432311.77	2150139.03	Картометрический метод	5.0	Закрепление отсутствует
5350	-	-	432310.90	2150138.49	Картометрический метод	5.0	Закрепление отсутствует
5351	-	-	432309.82	2150137.28	Картометрический метод	5.0	Закрепление отсутствует
5352	-	-	432308.95	2150136.65	Картометрический метод	5.0	Закрепление отсутствует
5353	-	-	432308.00	2150136.24	Картометрический метод	5.0	Закрепление отсутствует
5354	-	-	432307.11	2150135.67	Картометрический метод	5.0	Закрепление отсутствует
5355	-	-	432306.07	2150134.51	Картометрический метод	5.0	Закрепление отсутствует
5356	-	-	432304.17	2150132.76	Картометрический метод	5.0	Закрепление отсутствует
5357	-	-	432302.57	2150130.71	Картометрический метод	5.0	Закрепление отсутствует
5358	-	-	432301.79	2150130.04	Картометрический метод	5.0	Закрепление отсутствует
5359	-	-	432299.42	2150128.80	Картометрический метод	5.0	Закрепление отсутствует
5360	-	-	432299.01	2150128.48	Картометрический метод	5.0	Закрепление отсутствует
5361	-	-	432296.47	2150128.34	Картометрический метод	5.0	Закрепление отсутствует

2. Сведения о характерных точках границ объекта							
Обозначение характерных точек границ	Существующие координаты, м		Измененные (уточненные) координаты, м		Метод определения координат характерной точки	Средняя квадратическая погрешность положения характерной точки (Mt), м	Описание обозначения точки на местности (при наличии)
	X	Y	X	Y			
1	2	3	4	5	6	7	8
5362	-	-	432295.50	2150127.97	Картометрический метод	5.0	Закрепление отсутствует
5363	-	-	432295.11	2150127.62	Картометрический метод	5.0	Закрепление отсутствует
5364	-	-	432294.17	2150126.40	Картометрический метод	5.0	Закрепление отсутствует
5365	-	-	432293.04	2150125.36	Картометрический метод	5.0	Закрепление отсутствует
5366	-	-	432291.76	2150123.64	Картометрический метод	5.0	Закрепление отсутствует
5367	-	-	432289.55	2150121.51	Картометрический метод	5.0	Закрепление отсутствует
5368	-	-	432287.02	2150119.66	Картометрический метод	5.0	Закрепление отсутствует
5369	-	-	432284.17	2150118.15	Картометрический метод	5.0	Закрепление отсутствует
5370	-	-	432282.07	2150116.58	Картометрический метод	5.0	Закрепление отсутствует
5371	-	-	432275.93	2150114.46	Картометрический метод	5.0	Закрепление отсутствует
5372	-	-	432274.06	2150113.52	Картометрический метод	5.0	Закрепление отсутствует
5373	-	-	432271.04	2150112.67	Картометрический метод	5.0	Закрепление отсутствует
5374	-	-	432270.07	2150112.17	Картометрический метод	5.0	Закрепление отсутствует
5375	-	-	432268.83	2150111.11	Картометрический метод	5.0	Закрепление отсутствует
5376	-	-	432267.51	2150110.23	Картометрический метод	5.0	Закрепление отсутствует
5377	-	-	432264.67	2150107.91	Картометрический метод	5.0	Закрепление отсутствует
5378	-	-	432261.79	2150106.33	Картометрический метод	5.0	Закрепление отсутствует
5379	-	-	432259.84	2150104.62	Картометрический метод	5.0	Закрепление отсутствует
5380	-	-	432257.80	2150103.52	Картометрический метод	5.0	Закрепление отсутствует
5381	-	-	432256.29	2150101.96	Картометрический метод	5.0	Закрепление отсутствует
5382	-	-	432255.53	2150101.35	Картометрический метод	5.0	Закрепление отсутствует
5383	-	-	432252.95	2150100.29	Картометрический метод	5.0	Закрепление отсутствует
5384	-	-	432246.45	2150096.60	Картометрический метод	5.0	Закрепление отсутствует
5385	-	-	432236.23	2150093.08	Картометрический метод	5.0	Закрепление отсутствует
5386	-	-	432233.26	2150091.03	Картометрический метод	5.0	Закрепление отсутствует

2. Сведения о характерных точках границ объекта							
Обозначение характерных точек границ	Существующие координаты, м		Измененные (уточненные) координаты, м		Метод определения координат характерной точки	Средняя квадратическая погрешность положения характерной точки (Mt), м	Описание обозначения точки на местности (при наличии)
	X	Y	X	Y			
1	2	3	4	5	6	7	8
5387	-	-	432230.92	2150089.95	Картометрический метод	5.0	Закрепление отсутствует
5388	-	-	432226.28	2150088.90	Картометрический метод	5.0	Закрепление отсутствует
5389	-	-	432216.45	2150088.78	Картометрический метод	5.0	Закрепление отсутствует
5390	-	-	432207.06	2150085.37	Картометрический метод	5.0	Закрепление отсутствует
5391	-	-	432202.35	2150084.82	Картометрический метод	5.0	Закрепление отсутствует
5392	-	-	432199.30	2150084.95	Картометрический метод	5.0	Закрепление отсутствует
5393	-	-	432198.31	2150084.70	Картометрический метод	5.0	Закрепление отсутствует
5394	-	-	432197.31	2150084.82	Картометрический метод	5.0	Закрепление отсутствует
5395	-	-	432195.29	2150084.75	Картометрический метод	5.0	Закрепление отсутствует
5396	-	-	432195.34	2150084.25	Картометрический метод	5.0	Закрепление отсутствует
5397	-	-	432195.80	2150083.34	Картометрический метод	5.0	Закрепление отсутствует
5398	-	-	432195.72	2150082.85	Картометрический метод	5.0	Закрепление отсутствует
5399	-	-	432195.36	2150082.49	Картометрический метод	5.0	Закрепление отсутствует
5400	-	-	432194.50	2150081.94	Картометрический метод	5.0	Закрепление отсутствует
5401	-	-	432190.57	2150078.61	Картометрический метод	5.0	Закрепление отсутствует
5402	-	-	432188.73	2150077.70	Картометрический метод	5.0	Закрепление отсутствует
5403	-	-	432187.87	2150077.09	Картометрический метод	5.0	Закрепление отсутствует
5404	-	-	432186.45	2150075.58	Картометрический метод	5.0	Закрепление отсутствует
5405	-	-	432184.75	2150074.42	Картометрический метод	5.0	Закрепление отсутствует
5406	-	-	432182.44	2150072.27	Картометрический метод	5.0	Закрепление отсутствует
5407	-	-	432180.19	2150070.91	Картометрический метод	5.0	Закрепление отсутствует
5408	-	-	432176.97	2150068.13	Картометрический метод	5.0	Закрепление отсутствует
5409	-	-	432173.93	2150064.65	Картометрический метод	5.0	Закрепление отсутствует
5410	-	-	432173.50	2150064.33	Картометрический метод	5.0	Закрепление отсутствует
5411	-	-	432173.02	2150064.13	Картометрический метод	5.0	Закрепление отсутствует

2. Сведения о характерных точках границ объекта							
Обозначение характерных точек границ	Существующие координаты, м		Измененные (уточненные) координаты, м		Метод определения координат характерной точки	Средняя квадратическая погрешность положения характерной точки (Mt), м	Описание обозначения точки на местности (при наличии)
	X	Y	X	Y			
1	2	3	4	5	6	7	8
5412	-	-	432171.99	2150063.95	Картометрический метод	5.0	Закрепление отсутствует
5413	-	-	432169.94	2150064.03	Картометрический метод	5.0	Закрепление отсутствует
5414	-	-	432169.41	2150063.94	Картометрический метод	5.0	Закрепление отсутствует
5415	-	-	432160.96	2150061.04	Картометрический метод	5.0	Закрепление отсутствует
5416	-	-	432160.00	2150060.57	Картометрический метод	5.0	Закрепление отсутствует
5417	-	-	432158.80	2150059.59	Картометрический метод	5.0	Закрепление отсутствует
5418	-	-	432151.18	2150055.22	Картометрический метод	5.0	Закрепление отсутствует
5419	-	-	432149.16	2150054.76	Картометрический метод	5.0	Закрепление отсутствует
5420	-	-	432148.72	2150054.52	Картометрический метод	5.0	Закрепление отсутствует
5421	-	-	432146.91	2150052.66	Картометрический метод	5.0	Закрепление отсутствует
5422	-	-	432145.53	2150051.91	Картометрический метод	5.0	Закрепление отсутствует
5423	-	-	432145.20	2150051.53	Картометрический метод	5.0	Закрепление отсутствует
5424	-	-	432144.51	2150049.60	Картометрический метод	5.0	Закрепление отсутствует
5425	-	-	432144.22	2150049.15	Картометрический метод	5.0	Закрепление отсутствует
5426	-	-	432142.20	2150046.82	Картометрический метод	5.0	Закрепление отсутствует
5427	-	-	432140.96	2150045.87	Картометрический метод	5.0	Закрепление отсутствует
5428	-	-	432139.85	2150044.70	Картометрический метод	5.0	Закрепление отсутствует
5429	-	-	432139.36	2150044.50	Картометрический метод	5.0	Закрепление отсутствует
5430	-	-	432137.28	2150044.55	Картометрический метод	5.0	Закрепление отсутствует
5431	-	-	432136.77	2150044.44	Картометрический метод	5.0	Закрепление отсутствует
5432	-	-	432136.32	2150044.19	Картометрический метод	5.0	Закрепление отсутствует
5433	-	-	432133.39	2150041.92	Картометрический метод	5.0	Закрепление отсутствует
5434	-	-	432131.55	2150040.01	Картометрический метод	5.0	Закрепление отсутствует
5435	-	-	432128.99	2150038.14	Картометрический метод	5.0	Закрепление отсутствует
5436	-	-	432127.61	2150037.48	Картометрический метод	5.0	Закрепление отсутствует

2. Сведения о характерных точках границ объекта							
Обозначение характерных точек границ	Существующие координаты, м		Измененные (уточненные) координаты, м		Метод определения координат характерной точки	Средняя квадратическая погрешность положения характерной точки (Mt), м	Описание обозначения точки на местности (при наличии)
	X	Y	X	Y			
1	2	3	4	5	6	7	8
5437	-	-	432125.95	2150036.25	Картометрический метод	5.0	Закрепление отсутствует
5438	-	-	432124.47	2150035.69	Картометрический метод	5.0	Закрепление отсутствует
5439	-	-	432123.98	2150035.39	Картометрический метод	5.0	Закрепление отсутствует
5440	-	-	432121.69	2150033.15	Картометрический метод	5.0	Закрепление отсутствует
5441	-	-	432120.75	2150032.61	Картометрический метод	5.0	Закрепление отсутствует
5442	-	-	432119.76	2150032.29	Картометрический метод	5.0	Закрепление отсутствует
5443	-	-	432117.66	2150032.29	Картометрический метод	5.0	Закрепление отсутствует
5444	-	-	432116.13	2150032.03	Картометрический метод	5.0	Закрепление отсутствует
5445	-	-	432115.63	2150031.78	Картометрический метод	5.0	Закрепление отсутствует
5446	-	-	432114.81	2150031.12	Картометрический метод	5.0	Закрепление отсутствует
5447	-	-	432114.34	2150030.15	Картометрический метод	5.0	Закрепление отсутствует
5448	-	-	432112.47	2150027.65	Картометрический метод	5.0	Закрепление отсутствует
5449	-	-	432112.02	2150027.42	Картометрический метод	5.0	Закрепление отсутствует
5450	-	-	432111.49	2150027.32	Картометрический метод	5.0	Закрепление отсутствует
5451	-	-	432109.36	2150027.25	Картометрический метод	5.0	Закрепление отсутствует
5452	-	-	432108.85	2150027.10	Картометрический метод	5.0	Закрепление отсутствует
5453	-	-	432108.38	2150026.86	Картометрический метод	5.0	Закрепление отсутствует
5454	-	-	432106.64	2150025.57	Картометрический метод	5.0	Закрепление отсутствует
5455	-	-	432106.35	2150025.12	Картометрический метод	5.0	Закрепление отсутствует
5456	-	-	432105.18	2150022.75	Картометрический метод	5.0	Закрепление отсутствует
5457	-	-	432104.15	2150021.56	Картометрический метод	5.0	Закрепление отсутствует
5458	-	-	432102.58	2150020.29	Картометрический метод	5.0	Закрепление отсутствует
5459	-	-	432101.51	2150019.96	Картометрический метод	5.0	Закрепление отсутствует
5460	-	-	432099.19	2150018.73	Картометрический метод	5.0	Закрепление отсутствует
5461	-	-	432098.86	2150018.33	Картометрический метод	5.0	Закрепление отсутствует

2. Сведения о характерных точках границ объекта							
Обозначение характерных точек границ	Существующие координаты, м		Измененные (уточненные) координаты, м		Метод определения координат характерной точки	Средняя квадратическая погрешность положения характерной точки (Mt), м	Описание обозначения точки на местности (при наличии)
	X	Y	X	Y			
1	2	3	4	5	6	7	8
5462	-	-	432098.08	2150017.02	Картометрический метод	5.0	Закрепление отсутствует
5463	-	-	432097.36	2150016.32	Картометрический метод	5.0	Закрепление отсутствует
5464	-	-	432096.90	2150016.13	Картометрический метод	5.0	Закрепление отсутствует
5465	-	-	432096.39	2150016.05	Картометрический метод	5.0	Закрепление отсутствует
5466	-	-	432093.75	2150016.30	Картометрический метод	5.0	Закрепление отсутствует
5467	-	-	432093.27	2150016.19	Картометрический метод	5.0	Закрепление отсутствует
5468	-	-	432092.81	2150015.89	Картометрический метод	5.0	Закрепление отсутствует
5469	-	-	432092.27	2150015.04	Картометрический метод	5.0	Закрепление отсутствует
5470	-	-	432090.44	2150013.17	Картометрический метод	5.0	Закрепление отсутствует
5471	-	-	432089.22	2150011.45	Картометрический метод	5.0	Закрепление отсутствует
5472	-	-	432087.59	2150010.22	Картометрический метод	5.0	Закрепление отсутствует
5473	-	-	432086.07	2150008.56	Картометрический метод	5.0	Закрепление отсутствует
5474	-	-	432084.11	2150006.73	Картометрический метод	5.0	Закрепление отсутствует
5475	-	-	432082.81	2150004.51	Картометрический метод	5.0	Закрепление отсутствует
5476	-	-	432081.82	2150003.24	Картометрический метод	5.0	Закрепление отсутствует
5477	-	-	432079.90	2150000.12	Картометрический метод	5.0	Закрепление отсутствует
5478	-	-	432079.19	2149999.27	Картометрический метод	5.0	Закрепление отсутствует
5479	-	-	432077.60	2149997.86	Картометрический метод	5.0	Закрепление отсутствует
5480	-	-	432076.23	2149996.22	Картометрический метод	5.0	Закрепление отсутствует
5481	-	-	432074.17	2149994.65	Картометрический метод	5.0	Закрепление отсутствует
5482	-	-	432072.68	2149993.11	Картометрический метод	5.0	Закрепление отсутствует
5483	-	-	432071.46	2149992.12	Картометрический метод	5.0	Закрепление отсутствует
5484	-	-	432069.67	2149991.23	Картометрический метод	5.0	Закрепление отсутствует
5485	-	-	432067.95	2149989.98	Картометрический метод	5.0	Закрепление отсутствует
5486	-	-	432059.43	2149985.24	Картометрический метод	5.0	Закрепление отсутствует

2. Сведения о характерных точках границ объекта							
Обозначение характерных точек границ	Существующие координаты, м		Измененные (уточненные) координаты, м		Метод определения координат характерной точки	Средняя квадратическая погрешность положения характерной точки (Mt), м	Описание обозначения точки на местности (при наличии)
	X	Y	X	Y			
1	2	3	4	5	6	7	8
5487	-	-	432058.14	2149984.13	Картометрический метод	5.0	Закрепление отсутствует
5488	-	-	432055.09	2149981.96	Картометрический метод	5.0	Закрепление отсутствует
5489	-	-	432048.98	2149979.60	Картометрический метод	5.0	Закрепление отсутствует
5490	-	-	432045.38	2149977.67	Картометрический метод	5.0	Закрепление отсутствует
5491	-	-	432042.44	2149974.93	Картометрический метод	5.0	Закрепление отсутствует
5492	-	-	432035.37	2149971.09	Картометрический метод	5.0	Закрепление отсутствует
5493	-	-	432026.84	2149965.59	Картометрический метод	5.0	Закрепление отсутствует
5494	-	-	432018.95	2149959.29	Картометрический метод	5.0	Закрепление отсутствует
5495	-	-	432013.44	2149956.75	Картометрический метод	5.0	Закрепление отсутствует
5496	-	-	432009.46	2149956.22	Картометрический метод	5.0	Закрепление отсутствует
5497	-	-	432007.61	2149955.34	Картометрический метод	5.0	Закрепление отсутствует
5498	-	-	432004.39	2149952.91	Картометрический метод	5.0	Закрепление отсутствует
5499	-	-	431989.86	2149944.51	Картометрический метод	5.0	Закрепление отсутствует
5500	-	-	431986.19	2149942.75	Картометрический метод	5.0	Закрепление отсутствует
5501	-	-	431979.36	2149938.24	Картометрический метод	5.0	Закрепление отсутствует
5502	-	-	431965.73	2149930.00	Картометрический метод	5.0	Закрепление отсутствует
5503	-	-	431961.11	2149926.12	Картометрический метод	5.0	Закрепление отсутствует
5504	-	-	431953.88	2149922.30	Картометрический метод	5.0	Закрепление отсутствует
5505	-	-	431944.01	2149915.36	Картометрический метод	5.0	Закрепление отсутствует
5506	-	-	431934.73	2149911.01	Картометрический метод	5.0	Закрепление отсутствует
5507	-	-	431930.85	2149909.90	Картометрический метод	5.0	Закрепление отсутствует
5508	-	-	431926.85	2149909.63	Картометрический метод	5.0	Закрепление отсутствует
5509	-	-	431923.72	2149911.02	Картометрический метод	5.0	Закрепление отсутствует
5510	-	-	431914.96	2149916.71	Картометрический метод	5.0	Закрепление отсутствует
5511	-	-	431911.60	2149918.94	Картометрический метод	5.0	Закрепление отсутствует

2. Сведения о характерных точках границ объекта							
Обозначение характерных точек границ	Существующие координаты, м		Измененные (уточненные) координаты, м		Метод определения координат характерной точки	Средняя квадратическая погрешность положения характерной точки (Mt), м	Описание обозначения точки на местности (при наличии)
	X	Y	X	Y			
1	2	3	4	5	6	7	8
5512	-	-	431902.08	2149926.97	Картометрический метод	5.0	Закрепление отсутствует
5513	-	-	431896.22	2149932.75	Картометрический метод	5.0	Закрепление отсутствует
5514	-	-	431886.00	2149947.52	Картометрический метод	5.0	Закрепление отсутствует
5515	-	-	431876.50	2149960.49	Картометрический метод	5.0	Закрепление отсутствует
5516	-	-	431874.76	2149961.74	Картометрический метод	5.0	Закрепление отсутствует
5517	-	-	431867.47	2149971.88	Картометрический метод	5.0	Закрепление отсутствует
5518	-	-	431863.39	2149976.27	Картометрический метод	5.0	Закрепление отсутствует
5519	-	-	431860.74	2149982.49	Картометрический метод	5.0	Закрепление отсутствует
5520	-	-	431859.72	2149986.37	Картометрический метод	5.0	Закрепление отсутствует
5521	-	-	431859.58	2149988.38	Картометрический метод	5.0	Закрепление отсутствует
5522	-	-	431859.98	2149990.47	Картометрический метод	5.0	Закрепление отсутствует
5523	-	-	431866.46	2150006.37	Картометрический метод	5.0	Закрепление отсутствует
5524	-	-	431869.55	2150011.04	Картометрический метод	5.0	Закрепление отсутствует
5525	-	-	431871.09	2150014.75	Картометрический метод	5.0	Закрепление отсутствует
5526	-	-	431875.28	2150021.64	Картометрический метод	5.0	Закрепление отсутствует
5527	-	-	431878.58	2150024.97	Картометрический метод	5.0	Закрепление отсутствует
5528	-	-	431881.08	2150027.31	Картометрический метод	5.0	Закрепление отсутствует
5529	-	-	431881.55	2150028.43	Картометрический метод	5.0	Закрепление отсутствует
5530	-	-	431881.64	2150033.69	Картометрический метод	5.0	Закрепление отсутствует
5531	-	-	431882.22	2150035.69	Картометрический метод	5.0	Закрепление отсутствует
5532	-	-	431888.21	2150043.49	Картометрический метод	5.0	Закрепление отсутствует
5533	-	-	431891.44	2150045.91	Картометрический метод	5.0	Закрепление отсутствует
5534	-	-	431895.28	2150047.05	Картометрический метод	5.0	Закрепление отсутствует
5535	-	-	431896.76	2150048.39	Картометрический метод	5.0	Закрепление отсутствует
5536	-	-	431901.68	2150059.44	Картометрический метод	5.0	Закрепление отсутствует

2. Сведения о характерных точках границ объекта							
Обозначение характерных точек границ	Существующие координаты, м		Измененные (уточненные) координаты, м		Метод определения координат характерной точки	Средняя квадратическая погрешность положения характерной точки (Mt), м	Описание обозначения точки на местности (при наличии)
	X	Y	X	Y			
1	2	3	4	5	6	7	8
5537	-	-	431903.83	2150062.88	Картометрический метод	5.0	Закрепление отсутствует
5538	-	-	431909.32	2150073.79	Картометрический метод	5.0	Закрепление отсутствует
5539	-	-	431912.41	2150078.99	Картометрический метод	5.0	Закрепление отсутствует
5540	-	-	431913.73	2150080.58	Картометрический метод	5.0	Закрепление отсутствует
5541	-	-	431915.35	2150084.32	Картометрический метод	5.0	Закрепление отсутствует
5542	-	-	431917.86	2150087.77	Картометрический метод	5.0	Закрепление отсутствует
5543	-	-	431919.63	2150091.44	Картометрический метод	5.0	Закрепление отсутствует
5544	-	-	431925.07	2150097.64	Картометрический метод	5.0	Закрепление отсутствует
5545	-	-	431928.21	2150100.34	Картометрический метод	5.0	Закрепление отсутствует
5546	-	-	431932.54	2150107.24	Картометрический метод	5.0	Закрепление отсутствует
5547	-	-	431935.31	2150112.72	Картометрический метод	5.0	Закрепление отсутствует
5548	-	-	431937.84	2150115.88	Картометрический метод	5.0	Закрепление отсутствует
5549	-	-	431940.03	2150119.27	Картометрический метод	5.0	Закрепление отсутствует
5550	-	-	431942.95	2150122.28	Картометрический метод	5.0	Закрепление отсутствует
5551	-	-	431945.85	2150127.62	Картометрический метод	5.0	Закрепление отсутствует
5552	-	-	431956.07	2150140.30	Картометрический метод	5.0	Закрепление отсутствует
5553	-	-	431957.14	2150142.03	Картометрический метод	5.0	Закрепление отсутствует
5554	-	-	431963.86	2150149.48	Картометрический метод	5.0	Закрепление отсутствует
5555	-	-	431966.01	2150152.93	Картометрический метод	5.0	Закрепление отсутствует
5556	-	-	431971.88	2150161.35	Картометрический метод	5.0	Закрепление отсутствует
5557	-	-	431978.32	2150169.91	Картометрический метод	5.0	Закрепление отсутствует
5558	-	-	431980.23	2150173.56	Картометрический метод	5.0	Закрепление отсутствует
5559	-	-	431982.55	2150177.07	Картометрический метод	5.0	Закрепление отсутствует
5560	-	-	431983.48	2150179.03	Картометрический метод	5.0	Закрепление отсутствует
5561	-	-	431985.06	2150180.40	Картометрический метод	5.0	Закрепление отсутствует

2. Сведения о характерных точках границ объекта							
Обозначение характерных точек границ	Существующие координаты, м		Измененные (уточненные) координаты, м		Метод определения координат характерной точки	Средняя квадратическая погрешность положения характерной точки (Mt), м	Описание обозначения точки на местности (при наличии)
	X	Y	X	Y			
1	2	3	4	5	6	7	8
5562	-	-	431988.64	2150182.41	Картометрический метод	5.0	Закрепление отсутствует
5563	-	-	431992.66	2150187.13	Картометрический метод	5.0	Закрепление отсутствует
5564	-	-	431994.26	2150188.36	Картометрический метод	5.0	Закрепление отсутствует
5565	-	-	431999.41	2150194.79	Картометрический метод	5.0	Закрепление отсутствует
5566	-	-	432001.63	2150198.26	Картометрический метод	5.0	Закрепление отсутствует
5567	-	-	432005.61	2150203.05	Картометрический метод	5.0	Закрепление отсутствует
5568	-	-	432006.57	2150204.85	Картометрический метод	5.0	Закрепление отсутствует
5569	-	-	432007.99	2150206.27	Картометрический метод	5.0	Закрепление отсутствует
5570	-	-	432011.42	2150208.61	Картометрический метод	5.0	Закрепление отсутствует
5571	-	-	432015.53	2150213.27	Картометрический метод	5.0	Закрепление отсутствует
5572	-	-	432018.61	2150215.80	Картометрический метод	5.0	Закрепление отсутствует
5573	-	-	432020.74	2150219.23	Картометрический метод	5.0	Закрепление отсутствует
5574	-	-	432037.51	2150241.29	Картометрический метод	5.0	Закрепление отсутствует
5575	-	-	432049.29	2150253.31	Картометрический метод	5.0	Закрепление отсутствует
5576	-	-	432050.38	2150255.07	Картометрический метод	5.0	Закрепление отсутствует
5577	-	-	432051.07	2150255.73	Картометрический метод	5.0	Закрепление отсутствует
5578	-	-	432053.79	2150258.56	Картометрический метод	5.0	Закрепление отсутствует
5579	-	-	432055.47	2150259.67	Картометрический метод	5.0	Закрепление отсутствует
5580	-	-	432057.46	2150260.20	Картометрический метод	5.0	Закрепление отсутствует
5581	-	-	432062.22	2150264.12	Картометрический метод	5.0	Закрепление отсутствует
5582	-	-	432070.08	2150267.06	Картометрический метод	5.0	Закрепление отсутствует
5583	-	-	432073.28	2150269.76	Картометрический метод	5.0	Закрепление отсутствует
5584	-	-	432076.97	2150271.57	Картометрический метод	5.0	Закрепление отсутствует
5585	-	-	432078.59	2150272.78	Картометрический метод	5.0	Закрепление отсутствует
5586	-	-	432082.47	2150277.43	Картометрический метод	5.0	Закрепление отсутствует

2. Сведения о характерных точках границ объекта							
Обозначение характерных точек границ	Существующие координаты, м		Измененные (уточненные) координаты, м		Метод определения координат характерной точки	Средняя квадратическая погрешность положения характерной точки (Mt), м	Описание обозначения точки на местности (при наличии)
	X	Y	X	Y			
1	2	3	4	5	6	7	8
5587	-	-	432083.44	2150279.20	Картометрический метод	5.0	Закрепление отсутствует
5588	-	-	432087.35	2150291.07	Картометрический метод	5.0	Закрепление отсутствует
5589	-	-	432091.47	2150295.53	Картометрический метод	5.0	Закрепление отсутствует
5590	-	-	432094.77	2150298.02	Картометрический метод	5.0	Закрепление отсутствует
5591	-	-	432106.02	2150308.38	Картометрический метод	5.0	Закрепление отсутствует
5592	-	-	432107.05	2150310.15	Картометрический метод	5.0	Закрепление отсутствует
5593	-	-	432108.61	2150311.59	Картометрический метод	5.0	Закрепление отсутствует
5594	-	-	432112.21	2150313.97	Картометрический метод	5.0	Закрепление отсутствует
5595	-	-	432114.71	2150317.40	Картометрический метод	5.0	Закрепление отсутствует
5596	-	-	432119.06	2150321.69	Картометрический метод	5.0	Закрепление отсутствует
5597	-	-	432121.06	2150321.96	Картометрический метод	5.0	Закрепление отсутствует
5598	-	-	432128.52	2150329.17	Картометрический метод	5.0	Закрепление отсутствует
5599	-	-	432137.80	2150337.24	Картометрический метод	5.0	Закрепление отсутствует
5600	-	-	432154.26	2150353.24	Картометрический метод	5.0	Закрепление отсутствует
5601	-	-	432163.77	2150361.41	Картометрический метод	5.0	Закрепление отсутствует
5602	-	-	432169.83	2150366.62	Картометрический метод	5.0	Закрепление отсутствует
5603	-	-	432173.90	2150371.17	Картометрический метод	5.0	Закрепление отсутствует
5604	-	-	432178.78	2150375.01	Картометрический метод	5.0	Закрепление отсутствует
5605	-	-	432180.67	2150375.75	Картометрический метод	5.0	Закрепление отсутствует
5606	-	-	432184.74	2150375.91	Картометрический метод	5.0	Закрепление отсутствует
5607	-	-	432186.66	2150376.46	Картометрический метод	5.0	Закрепление отсутствует
5608	-	-	432190.70	2150376.88	Картометрический метод	5.0	Закрепление отсутствует
5609	-	-	432192.45	2150377.95	Картометрический метод	5.0	Закрепление отсутствует
5610	-	-	432193.71	2150379.62	Картометрический метод	5.0	Закрепление отсутствует
5611	-	-	432193.43	2150383.71	Картометрический метод	5.0	Закрепление отсутствует

2. Сведения о характерных точках границ объекта							
Обозначение характерных точек границ	Существующие координаты, м		Измененные (уточненные) координаты, м		Метод определения координат характерной точки	Средняя квадратическая погрешность положения характерной точки (Mt), м	Описание обозначения точки на местности (при наличии)
	X	Y	X	Y			
1	2	3	4	5	6	7	8
5612	-	-	432192.69	2150385.58	Картометрический метод	5.0	Закрепление отсутствует
5613	-	-	432190.17	2150395.53	Картометрический метод	5.0	Закрепление отсутствует
5614	-	-	432191.61	2150405.67	Картометрический метод	5.0	Закрепление отсутствует
5615	-	-	432193.46	2150409.46	Картометрический метод	5.0	Закрепление отсутствует
5616	-	-	432196.32	2150412.54	Картометрический метод	5.0	Закрепление отсутствует
5617	-	-	432198.08	2150413.59	Картометрический метод	5.0	Закрепление отсутствует
5618	-	-	432205.96	2150416.44	Картометрический метод	5.0	Закрепление отсутствует
5619	-	-	432218.25	2150423.61	Картометрический метод	5.0	Закрепление отсутствует
5620	-	-	432220.25	2150424.12	Картометрический метод	5.0	Закрепление отсутствует
5621	-	-	432230.54	2150424.49	Картометрический метод	5.0	Закрепление отсутствует
5622	-	-	432234.58	2150425.55	Картометрический метод	5.0	Закрепление отсутствует
5623	-	-	432253.39	2150427.75	Картометрический метод	5.0	Закрепление отсутствует
5624	-	-	432265.82	2150428.53	Картометрический метод	5.0	Закрепление отсутствует
5625	-	-	432266.27	2150428.54	Картометрический метод	5.0	Закрепление отсутствует
5626	-	-	432278.91	2150428.36	Картометрический метод	5.0	Закрепление отсутствует
5627	-	-	432289.04	2150429.98	Картометрический метод	5.0	Закрепление отсутствует
5628	-	-	432305.43	2150429.25	Картометрический метод	5.0	Закрепление отсутствует
5629	-	-	432311.43	2150427.78	Картометрический метод	5.0	Закрепление отсутствует
5630	-	-	432342.88	2150426.87	Картометрический метод	5.0	Закрепление отсутствует
5631	-	-	432399.18	2150430.30	Картометрический метод	5.0	Закрепление отсутствует
5632	-	-	432411.40	2150430.73	Картометрический метод	5.0	Закрепление отсутствует
5247	-	-	432415.26	2150429.33	Картометрический метод	5.0	Закрепление отсутствует
5633	-	-	431600.37	2145604.05	Картометрический метод	5.0	Закрепление отсутствует
5634	-	-	431584.14	2145603.54	Картометрический метод	5.0	Закрепление отсутствует
5635	-	-	431568.17	2145600.73	Картометрический метод	5.0	Закрепление отсутствует

2. Сведения о характерных точках границ объекта							
Обозначение характерных точек границ	Существующие координаты, м		Измененные (уточненные) координаты, м		Метод определения координат характерной точки	Средняя квадратическая погрешность положения характерной точки (Mt), м	Описание обозначения точки на местности (при наличии)
	X	Y	X	Y			
1	2	3	4	5	6	7	8
5636	-	-	431566.25	2145599.98	Картометрический метод	5.0	Закрепление отсутствует
5637	-	-	431555.18	2145590.96	Картометрический метод	5.0	Закрепление отсутствует
5638	-	-	431548.30	2145585.51	Картометрический метод	5.0	Закрепление отсутствует
5639	-	-	431541.89	2145581.83	Картометрический метод	5.0	Закрепление отсутствует
5640	-	-	431535.35	2145577.19	Картометрический метод	5.0	Закрепление отсутствует
5641	-	-	431531.64	2145575.57	Картометрический метод	5.0	Закрепление отсутствует
5642	-	-	431520.64	2145566.40	Картометрический метод	5.0	Закрепление отсутствует
5643	-	-	431513.34	2145562.14	Картометрический метод	5.0	Закрепление отсутствует
5644	-	-	431509.57	2145560.38	Картометрический метод	5.0	Закрепление отсутствует
5645	-	-	431506.02	2145558.12	Картометрический метод	5.0	Закрепление отсутствует
5646	-	-	431513.49	2145548.52	Картометрический метод	5.0	Закрепление отсутствует
5647	-	-	431516.76	2145545.83	Картометрический метод	5.0	Закрепление отсутствует
5648	-	-	431541.78	2145564.20	Картометрический метод	5.0	Закрепление отсутствует
5649	-	-	431545.98	2145560.58	Картометрический метод	5.0	Закрепление отсутствует
5650	-	-	431546.46	2145560.89	Картометрический метод	5.0	Закрепление отсутствует
5651	-	-	431552.23	2145564.99	Картометрический метод	5.0	Закрепление отсутствует
5652	-	-	431557.96	2145568.28	Картометрический метод	5.0	Закрепление отсутствует
5653	-	-	431560.26	2145569.86	Картометрический метод	5.0	Закрепление отсутствует
5654	-	-	431567.25	2145575.39	Картометрический метод	5.0	Закрепление отсутствует
5655	-	-	431572.26	2145579.47	Картометрический метод	5.0	Закрепление отсутствует
5656	-	-	431575.03	2145581.73	Картометрический метод	5.0	Закрепление отсутствует
5657	-	-	431585.75	2145583.62	Картометрический метод	5.0	Закрепление отсутствует
5658	-	-	431596.82	2145583.87	Картометрический метод	5.0	Закрепление отсутствует
5659	-	-	431598.76	2145582.55	Картометрический метод	5.0	Закрепление отсутствует
5660	-	-	431606.60	2145577.85	Картометрический метод	5.0	Закрепление отсутствует

2. Сведения о характерных точках границ объекта							
Обозначение характерных точек границ	Существующие координаты, м		Измененные (уточненные) координаты, м		Метод определения координат характерной точки	Средняя квадратическая погрешность положения характерной точки (Mt), м	Описание обозначения точки на местности (при наличии)
	X	Y	X	Y			
1	2	3	4	5	6	7	8
5661	-	-	431611.29	2145572.58	Картометрический метод	5.0	Закрепление отсутствует
5662	-	-	431612.08	2145571.75	Картометрический метод	5.0	Закрепление отсутствует
5663	-	-	431617.84	2145565.97	Картометрический метод	5.0	Закрепление отсутствует
5664	-	-	431619.37	2145564.59	Картометрический метод	5.0	Закрепление отсутствует
5665	-	-	431620.44	2145563.78	Картометрический метод	5.0	Закрепление отсутствует
5666	-	-	431622.11	2145562.59	Картометрический метод	5.0	Закрепление отсутствует
5667	-	-	431624.73	2145559.76	Картометрический метод	5.0	Закрепление отсутствует
5668	-	-	431626.80	2145556.88	Картометрический метод	5.0	Закрепление отсутствует
5669	-	-	431627.11	2145556.53	Картометрический метод	5.0	Закрепление отсутствует
5670	-	-	431628.45	2145555.05	Картометрический метод	5.0	Закрепление отсутствует
5671	-	-	431630.58	2145553.04	Картометрический метод	5.0	Закрепление отсутствует
5672	-	-	431631.02	2145551.48	Картометрический метод	5.0	Закрепление отсутствует
5673	-	-	431632.12	2145549.08	Картометрический метод	5.0	Закрепление отсутствует
5674	-	-	431633.09	2145547.27	Картометрический метод	5.0	Закрепление отсутствует
5675	-	-	431634.45	2145545.11	Картометрический метод	5.0	Закрепление отсутствует
5676	-	-	431636.06	2145543.14	Картометрический метод	5.0	Закрепление отсутствует
5677	-	-	431637.91	2145541.39	Картометрический метод	5.0	Закрепление отсутствует
5678	-	-	431645.85	2145534.81	Картометрический метод	5.0	Закрепление отсутствует
5679	-	-	431646.75	2145533.72	Картометрический метод	5.0	Закрепление отсутствует
5680	-	-	431656.94	2145519.03	Картометрический метод	5.0	Закрепление отсутствует
5681	-	-	431660.28	2145511.53	Картометрический метод	5.0	Закрепление отсутствует
5682	-	-	431661.37	2145509.43	Картометрический метод	5.0	Закрепление отсутствует
5683	-	-	431662.81	2145507.43	Картометрический метод	5.0	Закрепление отсутствует
5684	-	-	431664.46	2145500.45	Картометрический метод	5.0	Закрепление отсутствует
5685	-	-	431664.24	2145482.18	Картометрический метод	5.0	Закрепление отсутствует

2. Сведения о характерных точках границ объекта							
Обозначение характерных точек границ	Существующие координаты, м		Измененные (уточненные) координаты, м		Метод определения координат характерной точки	Средняя квадратическая погрешность положения характерной точки (Mt), м	Описание обозначения точки на местности (при наличии)
	X	Y	X	Y			
1	2	3	4	5	6	7	8
5686	-	-	431659.12	2145453.54	Картометрический метод	5.0	Закрепление отсутствует
5687	-	-	431658.84	2145450.64	Картометрический метод	5.0	Закрепление отсутствует
5688	-	-	431658.55	2145438.09	Картометрический метод	5.0	Закрепление отсутствует
5689	-	-	431658.16	2145436.18	Картометрический метод	5.0	Закрепление отсутствует
5690	-	-	431656.38	2145432.40	Картометрический метод	5.0	Закрепление отсутствует
5691	-	-	431655.59	2145430.45	Картометрический метод	5.0	Закрепление отсутствует
5692	-	-	431655.10	2145428.83	Картометрический метод	5.0	Закрепление отсутствует
5693	-	-	431652.84	2145419.99	Картометрический метод	5.0	Закрепление отсутствует
5694	-	-	431649.36	2145410.89	Картометрический метод	5.0	Закрепление отсутствует
5695	-	-	431646.16	2145405.26	Картометрический метод	5.0	Закрепление отсутствует
5696	-	-	431645.35	2145403.64	Картометрический метод	5.0	Закрепление отсутствует
5697	-	-	431642.61	2145397.54	Картометрический метод	5.0	Закрепление отсутствует
5698	-	-	431641.20	2145395.37	Картометрический метод	5.0	Закрепление отсутствует
5699	-	-	431640.51	2145394.23	Картометрический метод	5.0	Закрепление отсутствует
5700	-	-	431640.19	2145393.64	Картометрический метод	5.0	Закрепление отсутствует
5701	-	-	431635.46	2145384.45	Картометрический метод	5.0	Закрепление отсутствует
5702	-	-	431620.48	2145366.25	Картометрический метод	5.0	Закрепление отсутствует
5703	-	-	431618.10	2145372.01	Картометрический метод	5.0	Закрепление отсутствует
5704	-	-	431616.79	2145374.62	Картометрический метод	5.0	Закрепление отсутствует
5705	-	-	431615.40	2145376.66	Картометрический метод	5.0	Закрепление отсутствует
5706	-	-	431609.11	2145384.72	Картометрический метод	5.0	Закрепление отсутствует
5707	-	-	431608.47	2145385.51	Картометрический метод	5.0	Закрепление отсутствует
5708	-	-	431606.67	2145387.34	Картометрический метод	5.0	Закрепление отсутствует
5709	-	-	431603.89	2145389.71	Картометрический метод	5.0	Закрепление отсутствует
5710	-	-	431602.02	2145391.45	Картометрический метод	5.0	Закрепление отсутствует

2. Сведения о характерных точках границ объекта							
Обозначение характерных точек границ	Существующие координаты, м		Измененные (уточненные) координаты, м		Метод определения координат характерной точки	Средняя квадратическая погрешность положения характерной точки (Mt), м	Описание обозначения точки на местности (при наличии)
	X	Y	X	Y			
1	2	3	4	5	6	7	8
5711	-	-	431601.34	2145392.08	Картометрический метод	5.0	Закрепление отсутствует
5712	-	-	431599.98	2145393.04	Картометрический метод	5.0	Закрепление отсутствует
5713	-	-	431598.48	2145394.07	Картометрический метод	5.0	Закрепление отсутствует
5714	-	-	431597.88	2145394.41	Картометрический метод	5.0	Закрепление отсутствует
5715	-	-	431596.12	2145396.20	Картометрический метод	5.0	Закрепление отсутствует
5716	-	-	431594.05	2145397.91	Картометрический метод	5.0	Закрепление отсутствует
5717	-	-	431591.77	2145399.33	Картометрический метод	5.0	Закрепление отсутствует
5718	-	-	431589.31	2145400.42	Картометрический метод	5.0	Закрепление отсутствует
5719	-	-	431587.37	2145401.14	Картометрический метод	5.0	Закрепление отсутствует
5720	-	-	431585.64	2145402.21	Картометрический метод	5.0	Закрепление отсутствует
5721	-	-	431583.59	2145403.32	Картометрический метод	5.0	Закрепление отсутствует
5722	-	-	431581.42	2145404.19	Картометрический метод	5.0	Закрепление отсутствует
5723	-	-	431579.16	2145404.79	Картометрический метод	5.0	Закрепление отсутствует
5724	-	-	431577.12	2145405.21	Картометрический метод	5.0	Закрепление отсутствует
5725	-	-	431574.72	2145405.56	Картометрический метод	5.0	Закрепление отсутствует
5726	-	-	431572.29	2145405.61	Картометрический метод	5.0	Закрепление отсутствует
5727	-	-	431570.28	2145405.53	Картометрический метод	5.0	Закрепление отсутствует
5728	-	-	431567.61	2145405.24	Картометрический метод	5.0	Закрепление отсутствует
5729	-	-	431564.99	2145404.60	Картометрический метод	5.0	Закрепление отсутствует
5730	-	-	431562.49	2145403.61	Картометрический метод	5.0	Закрепление отсутствует
5731	-	-	431560.14	2145402.30	Картометрический метод	5.0	Закрепление отсутствует
5732	-	-	431558.64	2145401.32	Картометрический метод	5.0	Закрепление отсутствует
5733	-	-	431556.24	2145399.48	Картометрический метод	5.0	Закрепление отсутствует
5734	-	-	431554.15	2145397.30	Картометрический метод	5.0	Закрепление отсутствует
5735	-	-	431552.40	2145394.84	Картометрический метод	5.0	Закрепление отсутствует

2. Сведения о характерных точках границ объекта							
Обозначение характерных точек границ	Существующие координаты, м		Измененные (уточненные) координаты, м		Метод определения координат характерной точки	Средняя квадратическая погрешность положения характерной точки (Mt), м	Описание обозначения точки на местности (при наличии)
	X	Y	X	Y			
1	2	3	4	5	6	7	8
5736	-	-	431551.05	2145392.14	Картометрический метод	5.0	Закрепление отсутствует
5737	-	-	431550.12	2145389.26	Картометрический метод	5.0	Закрепление отсутствует
5738	-	-	431549.64	2145386.28	Картометрический метод	5.0	Закрепление отсутствует
5739	-	-	431549.61	2145383.26	Картометрический метод	5.0	Закрепление отсутствует
5740	-	-	431549.73	2145381.28	Картометрический метод	5.0	Закрепление отсутствует
5741	-	-	431549.93	2145379.71	Картометрический метод	5.0	Закрепление отсутствует
5742	-	-	431549.24	2145377.21	Картометрический метод	5.0	Закрепление отсутствует
5743	-	-	431548.83	2145375.24	Картометрический метод	5.0	Закрепление отсутствует
5744	-	-	431548.47	2145372.66	Картометрический метод	5.0	Закрепление отсутствует
5745	-	-	431548.44	2145370.06	Картометрический метод	5.0	Закрепление отсутствует
5746	-	-	431548.75	2145367.47	Картометрический метод	5.0	Закрепление отсутствует
5747	-	-	431549.13	2145365.47	Картометрический метод	5.0	Закрепление отсутствует
5748	-	-	431549.99	2145362.35	Картометрический метод	5.0	Закрепление отсутствует
5749	-	-	431551.34	2145359.41	Картометрический метод	5.0	Закрепление отсутствует
5750	-	-	431553.15	2145356.72	Картометрический метод	5.0	Закрепление отсутствует
5751	-	-	431555.36	2145354.36	Картометрический метод	5.0	Закрепление отсутствует
5752	-	-	431557.93	2145352.39	Картометрический метод	5.0	Закрепление отсутствует
5753	-	-	431560.78	2145350.86	Картометрический метод	5.0	Закрепление отсутствует
5754	-	-	431562.63	2145350.06	Картометрический метод	5.0	Закрепление отсутствует
5755	-	-	431565.02	2145349.20	Картометрический метод	5.0	Закрепление отсутствует
5756	-	-	431567.50	2145348.66	Картометрический метод	5.0	Закрепление отсутствует
5757	-	-	431570.04	2145348.46	Картометрический метод	5.0	Закрепление отсутствует
5758	-	-	431570.59	2145346.53	Картометрический метод	5.0	Закрепление отсутствует
5759	-	-	431570.83	2145346.02	Картометрический метод	5.0	Закрепление отсутствует
5760	-	-	431571.09	2145343.88	Картометрический метод	5.0	Закрепление отсутствует

2. Сведения о характерных точках границ объекта							
Обозначение характерных точек границ	Существующие координаты, м		Измененные (уточненные) координаты, м		Метод определения координат характерной точки	Средняя квадратическая погрешность положения характерной точки (Mt), м	Описание обозначения точки на местности (при наличии)
	X	Y	X	Y			
1	2	3	4	5	6	7	8
5761	-	-	431571.63	2145341.79	Картометрический метод	5.0	Закрепление отсутствует
5762	-	-	431572.44	2145339.78	Картометрический метод	5.0	Закрепление отсутствует
5763	-	-	431573.83	2145336.68	Картометрический метод	5.0	Закрепление отсутствует
5764	-	-	431574.55	2145335.29	Картометрический метод	5.0	Закрепление отсутствует
5765	-	-	431572.74	2145332.66	Картометрический метод	5.0	Закрепление отсутствует
5766	-	-	431571.38	2145329.77	Картометрический метод	5.0	Закрепление отсутствует
5767	-	-	431570.49	2145326.70	Картометрический метод	5.0	Закрепление отсутствует
5768	-	-	431570.11	2145323.52	Картометрический метод	5.0	Закрепление отсутствует
5769	-	-	431569.98	2145320.27	Картометрический метод	5.0	Закрепление отсутствует
5770	-	-	431569.96	2145319.17	Картометрический метод	5.0	Закрепление отсутствует
5771	-	-	431570.29	2145315.86	Картометрический метод	5.0	Закрепление отсутствует
5772	-	-	431570.85	2145312.81	Картометрический метод	5.0	Закрепление отсутствует
5773	-	-	431571.22	2145311.18	Картометрический метод	5.0	Закрепление отсутствует
5774	-	-	431571.56	2145309.96	Картометрический метод	5.0	Закрепление отсутствует
5775	-	-	431571.05	2145307.95	Картометрический метод	5.0	Закрепление отсутствует
5776	-	-	431570.98	2145307.07	Картометрический метод	5.0	Закрепление отсутствует
5777	-	-	431570.13	2145303.67	Картометрический метод	5.0	Закрепление отсутствует
5778	-	-	431569.99	2145302.66	Картометрический метод	5.0	Закрепление отсутствует
5779	-	-	431569.65	2145299.58	Картометрический метод	5.0	Закрепление отсутствует
5780	-	-	431569.54	2145297.12	Картометрический метод	5.0	Закрепление отсутствует
5781	-	-	431569.56	2145296.42	Картометрический метод	5.0	Закрепление отсутствует
5782	-	-	431569.35	2145295.32	Картометрический метод	5.0	Закрепление отсутствует
5783	-	-	431569.12	2145293.14	Картометрический метод	5.0	Закрепление отсутствует
5784	-	-	431568.93	2145289.45	Картометрический метод	5.0	Закрепление отсутствует
5785	-	-	431569.00	2145286.63	Картометрический метод	5.0	Закрепление отсутствует

2. Сведения о характерных точках границ объекта							
Обозначение характерных точек границ	Существующие координаты, м		Измененные (уточненные) координаты, м		Метод определения координат характерной точки	Средняя квадратическая погрешность положения характерной точки (Mt), м	Описание обозначения точки на местности (при наличии)
	X	Y	X	Y			
1	2	3	4	5	6	7	8
5786	-	-	431569.50	2145283.86	Картометрический метод	5.0	Закрепление отсутствует
5787	-	-	431566.53	2145281.26	Картометрический метод	5.0	Закрепление отсутствует
5788	-	-	431564.50	2145279.19	Картометрический метод	5.0	Закрепление отсутствует
5789	-	-	431562.79	2145276.85	Картометрический метод	5.0	Закрепление отсутствует
5790	-	-	431561.43	2145274.29	Картометрический метод	5.0	Закрепление отсутствует
5791	-	-	431560.46	2145271.56	Картометрический метод	5.0	Закрепление отсутствует
5792	-	-	431558.83	2145265.65	Картометрический метод	5.0	Закрепление отсутствует
5793	-	-	431558.36	2145263.50	Картометрический метод	5.0	Закрепление отсутствует
5794	-	-	431558.11	2145260.33	Картометрический метод	5.0	Закрепление отсутствует
5795	-	-	431558.10	2145248.72	Картометрический метод	5.0	Закрепление отсутствует
5796	-	-	431553.09	2145237.51	Картометрический метод	5.0	Закрепление отсутствует
5797	-	-	431552.07	2145234.63	Картометрический метод	5.0	Закрепление отсутствует
5798	-	-	431551.49	2145231.63	Картометрический метод	5.0	Закрепление отсутствует
5799	-	-	431551.38	2145228.57	Картометрический метод	5.0	Закрепление отсутствует
5800	-	-	431551.62	2145222.44	Картометрический метод	5.0	Закрепление отсутствует
5801	-	-	431551.71	2145221.13	Картометрический метод	5.0	Закрепление отсутствует
5802	-	-	431552.33	2145215.23	Картометрический метод	5.0	Закрепление отсутствует
5803	-	-	431552.04	2145211.17	Картометрический метод	5.0	Закрепление отсутствует
5804	-	-	431551.07	2145204.08	Картометрический метод	5.0	Закрепление отсутствует
5805	-	-	431550.89	2145201.51	Картометрический метод	5.0	Закрепление отсутствует
5806	-	-	431550.84	2145193.31	Картометрический метод	5.0	Закрепление отсутствует
5807	-	-	431550.89	2145191.92	Картометрический метод	5.0	Закрепление отсутствует
5808	-	-	431551.58	2145182.58	Картометрический метод	5.0	Закрепление отсутствует
5809	-	-	431551.92	2145180.09	Картометрический метод	5.0	Закрепление отсутствует
5810	-	-	431553.78	2145171.34	Картометрический метод	5.0	Закрепление отсутствует

2. Сведения о характерных точках границ объекта							
Обозначение характерных точек границ	Существующие координаты, м		Измененные (уточненные) координаты, м		Метод определения координат характерной точки	Средняя квадратическая погрешность положения характерной точки (Mt), м	Описание обозначения точки на местности (при наличии)
	X	Y	X	Y			
1	2	3	4	5	6	7	8
5811	-	-	431554.29	2145169.39	Картометрический метод	5.0	Закрепление отсутствует
5812	-	-	431556.07	2145163.85	Картометрический метод	5.0	Закрепление отсутствует
5813	-	-	431558.20	2145154.09	Картометрический метод	5.0	Закрепление отсутствует
5814	-	-	431559.05	2145151.25	Картометрический метод	5.0	Закрепление отсутствует
5815	-	-	431559.91	2145149.31	Картометрический метод	5.0	Закрепление отсутствует
5816	-	-	431564.05	2145141.16	Картометрический метод	5.0	Закрепление отсутствует
5817	-	-	431568.33	2145131.44	Картометрический метод	5.0	Закрепление отсутствует
5818	-	-	431569.46	2145129.25	Картометрический метод	5.0	Закрепление отсутствует
5819	-	-	431569.79	2145128.71	Картометрический метод	5.0	Закрепление отсутствует
5820	-	-	431577.47	2145116.72	Картометрический метод	5.0	Закрепление отсутствует
5821	-	-	431578.92	2145113.89	Картометрический метод	5.0	Закрепление отсутствует
5822	-	-	431580.30	2145111.58	Картометрический метод	5.0	Закрепление отсутствует
5823	-	-	431582.00	2145109.48	Картометрический метод	5.0	Закрепление отсутствует
5824	-	-	431583.97	2145107.64	Картометрический метод	5.0	Закрепление отсутствует
5825	-	-	431586.18	2145106.09	Картометрический метод	5.0	Закрепление отсутствует
5826	-	-	431591.81	2145096.98	Картометрический метод	5.0	Закрепление отсутствует
5827	-	-	431593.69	2145094.42	Картометрический метод	5.0	Закрепление отсутствует
5828	-	-	431595.78	2145092.34	Картометрический метод	5.0	Закрепление отсутствует
5829	-	-	431598.14	2145090.31	Картометрический метод	5.0	Закрепление отсутствует
5830	-	-	431599.07	2145089.21	Картометрический метод	5.0	Закрепление отсутствует
5831	-	-	431600.90	2145087.34	Картометрический метод	5.0	Закрепление отсутствует
5832	-	-	431602.96	2145085.72	Картометрический метод	5.0	Закрепление отсутствует
5833	-	-	431605.21	2145084.38	Картометрический метод	5.0	Закрепление отсутствует
5834	-	-	431606.14	2145083.91	Картометрический метод	5.0	Закрепление отсутствует
5835	-	-	431608.62	2145081.30	Картометрический метод	5.0	Закрепление отсутствует

2. Сведения о характерных точках границ объекта							
Обозначение характерных точек границ	Существующие координаты, м		Измененные (уточненные) координаты, м		Метод определения координат характерной точки	Средняя квадратическая погрешность положения характерной точки (Mt), м	Описание обозначения точки на местности (при наличии)
	X	Y	X	Y			
1	2	3	4	5	6	7	8
5836	-	-	431610.51	2145079.54	Картометрический метод	5.0	Закрепление отсутствует
5837	-	-	431610.87	2145079.25	Картометрический метод	5.0	Закрепление отсутствует
5838	-	-	431631.89	2145062.92	Картометрический метод	5.0	Закрепление отсутствует
5839	-	-	431633.81	2145061.60	Картометрический метод	5.0	Закрепление отсутствует
5840	-	-	431652.38	2145050.37	Картометрический метод	5.0	Закрепление отсутствует
5841	-	-	431671.68	2145039.24	Картометрический метод	5.0	Закрепление отсутствует
5842	-	-	431671.98	2145039.07	Картометрический метод	5.0	Закрепление отсутствует
5843	-	-	431686.55	2145031.07	Картометрический метод	5.0	Закрепление отсутствует
5844	-	-	431699.16	2145023.52	Картометрический метод	5.0	Закрепление отсутствует
5845	-	-	431699.68	2145023.22	Картометрический метод	5.0	Закрепление отсутствует
5846	-	-	431702.07	2145022.09	Картометрический метод	5.0	Закрепление отсутствует
5847	-	-	431711.22	2145018.47	Картометрический метод	5.0	Закрепление отсутствует
5848	-	-	431719.18	2145014.22	Картометрический метод	5.0	Закрепление отсутствует
5849	-	-	431720.30	2145012.98	Картометрический метод	5.0	Закрепление отсутствует
5850	-	-	431721.97	2145011.40	Картометрический метод	5.0	Закрепление отсутствует
5851	-	-	431722.19	2145010.53	Картометрический метод	5.0	Закрепление отсутствует
5852	-	-	431722.62	2145009.15	Картометрический метод	5.0	Закрепление отсутствует
5853	-	-	431723.87	2145006.07	Картометрический метод	5.0	Закрепление отсутствует
5854	-	-	431725.62	2145003.24	Картометрический метод	5.0	Закрепление отсутствует
5855	-	-	431727.81	2145000.75	Картометрический метод	5.0	Закрепление отсутствует
5856	-	-	431730.38	2144998.64	Картометрический метод	5.0	Закрепление отсутствует
5857	-	-	431733.27	2144997.00	Картометрический метод	5.0	Закрепление отсутствует
5858	-	-	431734.79	2144996.29	Картометрический метод	5.0	Закрепление отсутствует
5859	-	-	431737.50	2144995.26	Картометрический метод	5.0	Закрепление отсутствует
5860	-	-	431740.33	2144994.63	Картометрический метод	5.0	Закрепление отсутствует

2. Сведения о характерных точках границ объекта							
Обозначение характерных точек границ	Существующие координаты, м		Измененные (уточненные) координаты, м		Метод определения координат характерной точки	Средняя квадратическая погрешность положения характерной точки (Mt), м	Описание обозначения точки на местности (при наличии)
	X	Y	X	Y			
1	2	3	4	5	6	7	8
5861	-	-	431743.22	2144994.42	Картометрический метод	5.0	Закрепление отсутствует
5862	-	-	431744.03	2144994.42	Картометрический метод	5.0	Закрепление отсутствует
5863	-	-	431747.65	2144994.78	Картометрический метод	5.0	Закрепление отсутствует
5864	-	-	431750.76	2144995.61	Картометрический метод	5.0	Закрепление отсутствует
5865	-	-	431753.01	2144993.37	Картометрический метод	5.0	Закрепление отсутствует
5866	-	-	431755.59	2144991.52	Картометрический метод	5.0	Закрепление отсутствует
5867	-	-	431758.44	2144990.10	Картометрический метод	5.0	Закрепление отсутствует
5868	-	-	431762.05	2144988.64	Картометрический метод	5.0	Закрепление отсутствует
5869	-	-	431764.23	2144987.39	Картометрический метод	5.0	Закрепление отсутствует
5870	-	-	431765.56	2144984.82	Картометрический метод	5.0	Закрепление отсутствует
5871	-	-	431767.25	2144982.47	Картометрический метод	5.0	Закрепление отсутствует
5872	-	-	431769.28	2144980.40	Картометрический метод	5.0	Закрепление отсутствует
5873	-	-	431771.60	2144978.66	Картометрический метод	5.0	Закрепление отсутствует
5874	-	-	431777.06	2144975.11	Картометрический метод	5.0	Закрепление отсутствует
5875	-	-	431778.19	2144974.43	Картометрический метод	5.0	Закрепление отсутствует
5876	-	-	431781.38	2144973.01	Картометрический метод	5.0	Закрепление отсутствует
5877	-	-	431783.48	2144972.28	Картометрический метод	5.0	Закрепление отсутствует
5878	-	-	431786.86	2144971.42	Картометрический метод	5.0	Закрепление отсутствует
5879	-	-	431788.64	2144971.29	Картометрический метод	5.0	Закрепление отсутствует
5880	-	-	431790.73	2144970.50	Картометрический метод	5.0	Закрепление отсутствует
5881	-	-	431792.84	2144968.53	Картометрический метод	5.0	Закрепление отсутствует
5882	-	-	431795.22	2144966.89	Картометрический метод	5.0	Закрепление отсутствует
5883	-	-	431797.81	2144965.62	Картометрический метод	5.0	Закрепление отсутствует
5884	-	-	431800.57	2144964.75	Картометрический метод	5.0	Закрепление отсутствует
5885	-	-	431803.42	2144964.29	Картометрический метод	5.0	Закрепление отсутствует

2. Сведения о характерных точках границ объекта							
Обозначение характерных точек границ	Существующие координаты, м		Измененные (уточненные) координаты, м		Метод определения координат характерной точки	Средняя квадратическая погрешность положения характерной точки (Mt), м	Описание обозначения точки на местности (при наличии)
	X	Y	X	Y			
1	2	3	4	5	6	7	8
5886	-	-	431804.95	2144964.15	Картометрический метод	5.0	Закрепление отсутствует
5887	-	-	431806.82	2144962.82	Картометрический метод	5.0	Закрепление отсутствует
5888	-	-	431808.68	2144961.65	Картометрический метод	5.0	Закрепление отсутствует
5889	-	-	431809.99	2144960.98	Картометрический метод	5.0	Закрепление отсутствует
5890	-	-	431810.85	2144960.58	Картометрический метод	5.0	Закрепление отсутствует
5891	-	-	431808.84	2144957.86	Картометрический метод	5.0	Закрепление отсутствует
5892	-	-	431807.32	2144954.84	Картометрический метод	5.0	Закрепление отсутствует
5893	-	-	431806.34	2144951.60	Картометрический метод	5.0	Закрепление отсутствует
5894	-	-	431805.93	2144948.25	Картометрический метод	5.0	Закрепление отсутствует
5895	-	-	431806.08	2144944.87	Картометрический метод	5.0	Закрепление отсутствует
5896	-	-	431806.81	2144941.57	Картометрический метод	5.0	Закрепление отсутствует
5897	-	-	431808.09	2144938.44	Картометрический метод	5.0	Закрепление отсутствует
5898	-	-	431808.58	2144937.46	Картометрический метод	5.0	Закрепление отсутствует
5899	-	-	431810.34	2144934.62	Картометрический метод	5.0	Закрепление отсутствует
5900	-	-	431812.55	2144932.11	Картометрический метод	5.0	Закрепление отсутствует
5901	-	-	431815.14	2144930.00	Картометрический метод	5.0	Закрепление отсутствует
5902	-	-	431818.05	2144928.35	Картометрический метод	5.0	Закрепление отсутствует
5903	-	-	431819.42	2144927.72	Картометрический метод	5.0	Закрепление отсутствует
5904	-	-	431821.22	2144927.00	Картометрический метод	5.0	Закрепление отсутствует
5905	-	-	431823.38	2144926.43	Картометрический метод	5.0	Закрепление отсутствует
5906	-	-	431825.27	2144925.48	Картометрический метод	5.0	Закрепление отсутствует
5907	-	-	431827.68	2144924.46	Картометрический метод	5.0	Закрепление отсутствует
5908	-	-	431828.98	2144924.06	Картометрический метод	5.0	Закрепление отсутствует
5909	-	-	431835.66	2144922.24	Картометрический метод	5.0	Закрепление отсутствует
5910	-	-	431837.06	2144920.90	Картометрический метод	5.0	Закрепление отсутствует

2. Сведения о характерных точках границ объекта							
Обозначение характерных точек границ	Существующие координаты, м		Измененные (уточненные) координаты, м		Метод определения координат характерной точки	Средняя квадратическая погрешность положения характерной точки (Mt), м	Описание обозначения точки на местности (при наличии)
	X	Y	X	Y			
1	2	3	4	5	6	7	8
5911	-	-	431838.62	2144919.75	Картометрический метод	5.0	Закрепление отсутствует
5912	-	-	431840.31	2144918.80	Картометрический метод	5.0	Закрепление отсутствует
5913	-	-	431841.68	2144918.09	Картометрический метод	5.0	Закрепление отсутствует
5914	-	-	431844.32	2144916.96	Картометрический метод	5.0	Закрепление отсутствует
5915	-	-	431845.88	2144916.49	Картометрический метод	5.0	Закрепление отсутствует
5916	-	-	431853.97	2144914.39	Картометрический метод	5.0	Закрепление отсутствует
5917	-	-	431855.79	2144914.01	Картометрический метод	5.0	Закрепление отсутствует
5918	-	-	431856.55	2144913.91	Картометрический метод	5.0	Закрепление отсутствует
5919	-	-	431860.87	2144913.38	Картометрический метод	5.0	Закрепление отсутствует
5920	-	-	431863.59	2144913.23	Картометрический метод	5.0	Закрепление отсутствует
5921	-	-	431864.54	2144913.30	Картометрический метод	5.0	Закрепление отсутствует
5922	-	-	431864.95	2144913.09	Картометрический метод	5.0	Закрепление отсутствует
5923	-	-	431867.29	2144911.98	Картометрический метод	5.0	Закрепление отсутствует
5924	-	-	431872.03	2144909.03	Картометрический метод	5.0	Закрепление отсутствует
5925	-	-	431874.39	2144907.76	Картометрический метод	5.0	Закрепление отсутствует
5926	-	-	431876.91	2144906.83	Картометрический метод	5.0	Закрепление отсутствует
5927	-	-	431878.74	2144906.29	Картометрический метод	5.0	Закрепление отсутствует
5928	-	-	431881.25	2144905.71	Картометрический метод	5.0	Закрепление отсутствует
5929	-	-	431883.16	2144905.52	Картометрический метод	5.0	Закрепление отсутствует
5930	-	-	431885.90	2144904.72	Картометрический метод	5.0	Закрепление отсутствует
5931	-	-	431889.28	2144904.04	Картометрический метод	5.0	Закрепление отсутствует
5932	-	-	431892.73	2144903.96	Картометрический метод	5.0	Закрепление отсутствует
5933	-	-	431893.56	2144904.01	Картометрический метод	5.0	Закрепление отсутствует
5934	-	-	431894.04	2144903.89	Картометрический метод	5.0	Закрепление отсутствует
5935	-	-	431899.59	2144902.91	Картометрический метод	5.0	Закрепление отсутствует

2. Сведения о характерных точках границ объекта							
Обозначение характерных точек границ	Существующие координаты, м		Измененные (уточненные) координаты, м		Метод определения координат характерной точки	Средняя квадратическая погрешность положения характерной точки (Mt), м	Описание обозначения точки на местности (при наличии)
	X	Y	X	Y			
1	2	3	4	5	6	7	8
5936	-	-	431901.51	2144902.05	Картометрический метод	5.0	Закрепление отсутствует
5937	-	-	431903.10	2144898.70	Картометрический метод	5.0	Закрепление отсутствует
5938	-	-	431904.00	2144895.35	Картометрический метод	5.0	Закрепление отсутствует
5939	-	-	431905.08	2144892.26	Картометрический метод	5.0	Закрепление отсутствует
5940	-	-	431906.68	2144889.40	Картометрический метод	5.0	Закрепление отсутствует
5941	-	-	431908.74	2144886.85	Картометрический метод	5.0	Закрепление отсутствует
5942	-	-	431910.01	2144884.47	Картометрический метод	5.0	Закрепление отсутствует
5943	-	-	431911.65	2144882.34	Картометрический метод	5.0	Закрепление отсутствует
5944	-	-	431913.63	2144880.51	Картометрический метод	5.0	Закрепление отсутствует
5945	-	-	431918.49	2144876.39	Картометрический метод	5.0	Закрепление отсутствует
5946	-	-	431921.47	2144874.34	Картометрический метод	5.0	Закрепление отсутствует
5947	-	-	431926.25	2144871.65	Картометрический метод	5.0	Закрепление отсутствует
5948	-	-	431929.46	2144870.21	Картометрический метод	5.0	Закрепление отсутствует
5949	-	-	431932.00	2144869.56	Картометрический метод	5.0	Закрепление отсутствует
5950	-	-	431933.14	2144868.45	Картометрический метод	5.0	Закрепление отсутствует
5951	-	-	431934.52	2144867.21	Картометрический метод	5.0	Закрепление отсутствует
5952	-	-	431935.48	2144866.48	Картометрический метод	5.0	Закрепление отсутствует
5953	-	-	431936.63	2144864.09	Картометрический метод	5.0	Закрепление отсутствует
5954	-	-	431937.87	2144862.26	Картометрический метод	5.0	Закрепление отсутствует
5955	-	-	431940.59	2144858.67	Картометрический метод	5.0	Закрепление отсутствует
5956	-	-	431941.40	2144857.68	Картометрический метод	5.0	Закрепление отсутствует
5957	-	-	431942.68	2144856.33	Картометрический метод	5.0	Закрепление отсутствует
5958	-	-	431944.52	2144854.56	Картометрический метод	5.0	Закрепление отсутствует
5959	-	-	431945.74	2144853.48	Картометрический метод	5.0	Закрепление отсутствует
5960	-	-	431946.90	2144852.62	Картометрический метод	5.0	Закрепление отсутствует

2. Сведения о характерных точках границ объекта							
Обозначение характерных точек границ	Существующие координаты, м		Измененные (уточненные) координаты, м		Метод определения координат характерной точки	Средняя квадратическая погрешность положения характерной точки (Mt), м	Описание обозначения точки на местности (при наличии)
	X	Y	X	Y			
1	2	3	4	5	6	7	8
5961	-	-	431948.16	2144850.86	Картометрический метод	5.0	Закрепление отсутствует
5962	-	-	431948.89	2144849.90	Картометрический метод	5.0	Закрепление отсутствует
5963	-	-	431953.28	2144844.46	Картометрический метод	5.0	Закрепление отсутствует
5964	-	-	431960.79	2144835.25	Картометрический метод	5.0	Закрепление отсутствует
5965	-	-	431966.33	2144828.47	Картометрический метод	5.0	Закрепление отсутствует
5966	-	-	431958.71	2144822.41	Картометрический метод	5.0	Закрепление отсутствует
5967	-	-	431963.18	2144817.12	Картометрический метод	5.0	Закрепление отсутствует
5968	-	-	431913.62	2144787.57	Картометрический метод	5.0	Закрепление отсутствует
5969	-	-	431913.28	2144787.58	Картометрический метод	5.0	Закрепление отсутствует
5970	-	-	431852.05	2144790.24	Картометрический метод	5.0	Закрепление отсутствует
5971	-	-	431759.95	2144817.87	Картометрический метод	5.0	Закрепление отсутствует
5972	-	-	431713.14	2144839.79	Картометрический метод	5.0	Закрепление отсутствует
5973	-	-	431652.52	2144828.38	Картометрический метод	5.0	Закрепление отсутствует
5974	-	-	431445.09	2144789.32	Картометрический метод	5.0	Закрепление отсутствует
5975	-	-	431207.65	2144765.99	Картометрический метод	5.0	Закрепление отсутствует
5976	-	-	431149.84	2144729.41	Картометрический метод	5.0	Закрепление отсутствует
5977	-	-	431069.13	2144688.28	Картометрический метод	5.0	Закрепление отсутствует
5978	-	-	430501.50	2144638.09	Картометрический метод	5.0	Закрепление отсутствует
5979	-	-	430303.44	2144610.75	Картометрический метод	5.0	Закрепление отсутствует
5980	-	-	430175.79	2144585.19	Картометрический метод	5.0	Закрепление отсутствует
5981	-	-	429736.98	2144443.09	Картометрический метод	5.0	Закрепление отсутствует
5982	-	-	429612.47	2144389.09	Картометрический метод	5.0	Закрепление отсутствует
5983	-	-	429617.29	2144380.02	Картометрический метод	5.0	Закрепление отсутствует
5984	-	-	429632.83	2144349.05	Картометрический метод	5.0	Закрепление отсутствует
5985	-	-	429639.87	2144334.19	Картометрический метод	5.0	Закрепление отсутствует

2. Сведения о характерных точках границ объекта							
Обозначение характерных точек границ	Существующие координаты, м		Измененные (уточненные) координаты, м		Метод определения координат характерной точки	Средняя квадратическая погрешность положения характерной точки (Mt), м	Описание обозначения точки на местности (при наличии)
	X	Y	X	Y			
1	2	3	4	5	6	7	8
5986	-	-	429666.92	2144365.08	Картометрический метод	5.0	Закрепление отсутствует
5987	-	-	429670.54	2144368.14	Картометрический метод	5.0	Закрепление отсутствует
5988	-	-	429686.28	2144369.92	Картометрический метод	5.0	Закрепление отсутствует
5989	-	-	429692.81	2144364.05	Картометрический метод	5.0	Закрепление отсутствует
5990	-	-	429711.58	2144377.48	Картометрический метод	5.0	Закрепление отсутствует
5991	-	-	429727.28	2144389.10	Картометрический метод	5.0	Закрепление отсутствует
5992	-	-	429750.30	2144394.78	Картометрический метод	5.0	Закрепление отсутствует
5993	-	-	429792.60	2144426.85	Картометрический метод	5.0	Закрепление отсутствует
5994	-	-	429820.99	2144428.07	Картометрический метод	5.0	Закрепление отсутствует
5995	-	-	429869.15	2144445.33	Картометрический метод	5.0	Закрепление отсутствует
5996	-	-	429890.69	2144461.27	Картометрический метод	5.0	Закрепление отсутствует
5997	-	-	429919.74	2144462.48	Картометрический метод	5.0	Закрепление отсутствует
5998	-	-	429983.65	2144495.23	Картометрический метод	5.0	Закрепление отсутствует
5999	-	-	430032.00	2144512.24	Картометрический метод	5.0	Закрепление отсутствует
6000	-	-	430082.70	2144513.82	Картометрический метод	5.0	Закрепление отсутствует
6001	-	-	430109.04	2144530.93	Картометрический метод	5.0	Закрепление отсутствует
6002	-	-	430172.88	2144549.77	Картометрический метод	5.0	Закрепление отсутствует
6003	-	-	430173.13	2144564.08	Картометрический метод	5.0	Закрепление отсутствует
6004	-	-	430180.22	2144565.70	Картометрический метод	5.0	Закрепление отсутствует
6005	-	-	430192.14	2144557.21	Картометрический метод	5.0	Закрепление отсутствует
6006	-	-	430260.15	2144566.22	Картометрический метод	5.0	Закрепление отсутствует
6007	-	-	430345.09	2144585.60	Картометрический метод	5.0	Закрепление отсутствует
6008	-	-	430409.10	2144599.90	Картометрический метод	5.0	Закрепление отсутствует
6009	-	-	430502.34	2144609.30	Картометрический метод	5.0	Закрепление отсутствует
6010	-	-	430587.40	2144613.00	Картометрический метод	5.0	Закрепление отсутствует

2. Сведения о характерных точках границ объекта							
Обозначение характерных точек границ	Существующие координаты, м		Измененные (уточненные) координаты, м		Метод определения координат характерной точки	Средняя квадратическая погрешность положения характерной точки (Mt), м	Описание обозначения точки на местности (при наличии)
	X	Y	X	Y			
1	2	3	4	5	6	7	8
6011	-	-	430709.27	2144623.09	Картометрический метод	5.0	Закрепление отсутствует
6012	-	-	430833.21	2144629.96	Картометрический метод	5.0	Закрепление отсутствует
6013	-	-	430933.48	2144640.22	Картометрический метод	5.0	Закрепление отсутствует
6014	-	-	431019.33	2144641.37	Картометрический метод	5.0	Закрепление отсутствует
6015	-	-	431079.85	2144657.93	Картометрический метод	5.0	Закрепление отсутствует
6016	-	-	431239.32	2144666.79	Картометрический метод	5.0	Закрепление отсутствует
6017	-	-	431412.15	2144667.83	Картометрический метод	5.0	Закрепление отсутствует
6018	-	-	431591.17	2144662.53	Картометрический метод	5.0	Закрепление отсутствует
6019	-	-	431933.75	2144639.91	Картометрический метод	5.0	Закрепление отсутствует
6020	-	-	432133.46	2144591.24	Картометрический метод	5.0	Закрепление отсутствует
6021	-	-	432429.78	2144497.70	Картометрический метод	5.0	Закрепление отсутствует
6022	-	-	432448.41	2144482.28	Картометрический метод	5.0	Закрепление отсутствует
6023	-	-	432452.29	2144462.55	Картометрический метод	5.0	Закрепление отсутствует
6024	-	-	432479.62	2144452.13	Картометрический метод	5.0	Закрепление отсутствует
6025	-	-	432503.51	2144436.75	Картометрический метод	5.0	Закрепление отсутствует
6026	-	-	432541.30	2144426.82	Картометрический метод	5.0	Закрепление отсутствует
6027	-	-	432578.95	2144400.04	Картометрический метод	5.0	Закрепление отсутствует
6028	-	-	432607.71	2144393.54	Картометрический метод	5.0	Закрепление отсутствует
6029	-	-	432637.02	2144405.15	Картометрический метод	5.0	Закрепление отсутствует
6030	-	-	432656.12	2144385.77	Картометрический метод	5.0	Закрепление отсутствует
6031	-	-	432666.66	2144393.88	Картометрический метод	5.0	Закрепление отсутствует
6032	-	-	432666.50	2144395.84	Картометрический метод	5.0	Закрепление отсутствует
6033	-	-	432664.95	2144401.97	Картометрический метод	5.0	Закрепление отсутствует
6034	-	-	432663.62	2144403.47	Картометрический метод	5.0	Закрепление отсутствует
6035	-	-	432661.93	2144404.67	Картометрический метод	5.0	Закрепление отсутствует

2. Сведения о характерных точках границ объекта							
Обозначение характерных точек границ	Существующие координаты, м		Измененные (уточненные) координаты, м		Метод определения координат характерной точки	Средняя квадратическая погрешность положения характерной точки (Mt), м	Описание обозначения точки на местности (при наличии)
	X	Y	X	Y			
1	2	3	4	5	6	7	8
6036	-	-	432662.13	2144406.68	Картометрический метод	5.0	Закрепление отсутствует
6037	-	-	432661.11	2144410.64	Картометрический метод	5.0	Закрепление отсутствует
6038	-	-	432662.47	2144412.16	Картометрический метод	5.0	Закрепление отсутствует
6039	-	-	432663.26	2144414.05	Картометрический метод	5.0	Закрепление отсутствует
6040	-	-	432663.55	2144416.04	Картометрический метод	5.0	Закрепление отсутствует
6041	-	-	432663.01	2144417.99	Картометрический метод	5.0	Закрепление отсутствует
6042	-	-	432661.28	2144421.67	Картометрический метод	5.0	Закрепление отсутствует
6043	-	-	432659.94	2144423.26	Картометрический метод	5.0	Закрепление отсутствует
6044	-	-	432658.25	2144424.49	Картометрический метод	5.0	Закрепление отсутствует
6045	-	-	432655.41	2144427.36	Картометрический метод	5.0	Закрепление отсутствует
6046	-	-	432649.44	2144435.63	Картометрический метод	5.0	Закрепление отсутствует
6047	-	-	432647.89	2144436.92	Картометрический метод	5.0	Закрепление отсутствует
6048	-	-	432642.48	2144443.14	Картометрический метод	5.0	Закрепление отсутствует
6049	-	-	432641.45	2144444.87	Картометрический метод	5.0	Закрепление отсутствует
6050	-	-	432639.89	2144446.26	Картометрический метод	5.0	Закрепление отсутствует
6051	-	-	432633.10	2144454.02	Картометрический метод	5.0	Закрепление отсутствует
6052	-	-	432631.24	2144455.06	Картометрический метод	5.0	Закрепление отсутствует
6053	-	-	432628.41	2144458.20	Картометрический метод	5.0	Закрепление отсутствует
6054	-	-	432623.18	2144461.46	Картометрический метод	5.0	Закрепление отсутствует
6055	-	-	432620.28	2144464.69	Картометрический метод	5.0	Закрепление отсутствует
6056	-	-	432612.61	2144468.29	Картометрический метод	5.0	Закрепление отсутствует
6057	-	-	432611.13	2144469.70	Картометрический метод	5.0	Закрепление отсутствует
6058	-	-	432604.08	2144474.03	Картометрический метод	5.0	Закрепление отсутствует
6059	-	-	432602.57	2144475.47	Картометрический метод	5.0	Закрепление отсутствует
6060	-	-	432600.61	2144476.35	Картометрический метод	5.0	Закрепление отсутствует

2. Сведения о характерных точках границ объекта							
Обозначение характерных точек границ	Существующие координаты, м		Измененные (уточненные) координаты, м		Метод определения координат характерной точки	Средняя квадратическая погрешность положения характерной точки (Mt), м	Описание обозначения точки на местности (при наличии)
	X	Y	X	Y			
1	2	3	4	5	6	7	8
6061	-	-	432597.52	2144478.96	Картометрический метод	5.0	Закрепление отсутствует
6062	-	-	432596.36	2144480.65	Картометрический метод	5.0	Закрепление отсутствует
6063	-	-	432594.57	2144481.54	Картометрический метод	5.0	Закрепление отсутствует
6064	-	-	432584.33	2144481.95	Картометрический метод	5.0	Закрепление отсутствует
6065	-	-	432580.45	2144483.30	Картометрический метод	5.0	Закрепление отсутствует
6066	-	-	432578.84	2144484.56	Картометрический метод	5.0	Закрепление отсутствует
6067	-	-	432577.03	2144485.44	Картометрический метод	5.0	Закрепление отсутствует
6068	-	-	432571.97	2144488.90	Картометрический метод	5.0	Закрепление отсутствует
6069	-	-	432567.78	2144489.61	Картометрический метод	5.0	Закрепление отсутствует
6070	-	-	432564.05	2144491.32	Картометрический метод	5.0	Закрепление отсутствует
6071	-	-	432559.93	2144491.89	Картометрический метод	5.0	Закрепление отсутствует
6072	-	-	432558.37	2144493.17	Картометрический метод	5.0	Закрепление отсутствует
6073	-	-	432556.46	2144493.77	Картометрический метод	5.0	Закрепление отсутствует
6074	-	-	432541.44	2144504.46	Картометрический метод	5.0	Закрепление отсутствует
6075	-	-	432538.55	2144507.45	Картометрический метод	5.0	Закрепление отсутствует
6076	-	-	432535.06	2144509.60	Картометрический метод	5.0	Закрепление отсутствует
6077	-	-	432513.66	2144521.17	Картометрический метод	5.0	Закрепление отсутствует
6078	-	-	432510.52	2144524.00	Картометрический метод	5.0	Закрепление отсутствует
6079	-	-	432506.85	2144525.98	Картометрический метод	5.0	Закрепление отсутствует
6080	-	-	432501.64	2144529.52	Картометрический метод	5.0	Закрепление отсутствует
6081	-	-	432497.87	2144531.21	Картометрический метод	5.0	Закрепление отсутствует
6082	-	-	432496.35	2144532.58	Картометрический метод	5.0	Закрепление отсутствует
6083	-	-	432492.75	2144534.62	Картометрический метод	5.0	Закрепление отсутствует
6084	-	-	432490.68	2144538.15	Картометрический метод	5.0	Закрепление отсутствует
6085	-	-	432489.13	2144539.56	Картометрический метод	5.0	Закрепление отсутствует

2. Сведения о характерных точках границ объекта							
Обозначение характерных точек границ	Существующие координаты, м		Измененные (уточненные) координаты, м		Метод определения координат характерной точки	Средняя квадратическая погрешность положения характерной точки (Mt), м	Описание обозначения точки на местности (при наличии)
	X	Y	X	Y			
1	2	3	4	5	6	7	8
6086	-	-	432487.20	2144540.29	Картометрический метод	5.0	Закрепление отсутствует
6087	-	-	432485.50	2144541.48	Картометрический метод	5.0	Закрепление отсутствует
6088	-	-	432477.52	2144544.22	Картометрический метод	5.0	Закрепление отсутствует
6089	-	-	432474.43	2144547.04	Картометрический метод	5.0	Закрепление отсутствует
6090	-	-	432469.41	2144550.38	Картометрический метод	5.0	Закрепление отсутствует
6091	-	-	432466.39	2144553.07	Картометрический метод	5.0	Закрепление отсутствует
6092	-	-	432462.44	2144554.57	Картометрический метод	5.0	Закрепление отсутствует
6093	-	-	432457.12	2144557.65	Картометрический метод	5.0	Закрепление отсутствует
6094	-	-	432453.13	2144558.94	Картометрический метод	5.0	Закрепление отсутствует
6095	-	-	432449.59	2144561.08	Картометрический метод	5.0	Закрепление отсутствует
6096	-	-	432445.74	2144562.22	Картометрический метод	5.0	Закрепление отсутствует
6097	-	-	432444.03	2144563.43	Картометрический метод	5.0	Закрепление отсутствует
6098	-	-	432442.03	2144564.07	Картометрический метод	5.0	Закрепление отсутствует
6099	-	-	432432.94	2144568.36	Картометрический метод	5.0	Закрепление отсутствует
6100	-	-	432430.95	2144568.69	Картометрический метод	5.0	Закрепление отсутствует
6101	-	-	432429.06	2144569.42	Картометрический метод	5.0	Закрепление отсутствует
6102	-	-	432418.78	2144570.48	Картометрический метод	5.0	Закрепление отсутствует
6103	-	-	432416.85	2144571.11	Картометрический метод	5.0	Закрепление отсутствует
6104	-	-	432415.28	2144572.45	Картометрический метод	5.0	Закрепление отсутствует
6105	-	-	432409.09	2144572.57	Картометрический метод	5.0	Закрепление отсутствует
6106	-	-	432405.32	2144574.06	Картометрический метод	5.0	Закрепление отсутствует
6107	-	-	432399.09	2144574.80	Картометрический метод	5.0	Закрепление отсутствует
6108	-	-	432392.95	2144576.01	Картометрический метод	5.0	Закрепление отсутствует
6109	-	-	432387.27	2144578.25	Картометрический метод	5.0	Закрепление отсутствует
6110	-	-	432385.54	2144579.31	Картометрический метод	5.0	Закрепление отсутствует

2. Сведения о характерных точках границ объекта							
Обозначение характерных точек границ	Существующие координаты, м		Измененные (уточненные) координаты, м		Метод определения координат характерной точки	Средняя квадратическая погрешность положения характерной точки (Mt), м	Описание обозначения точки на местности (при наличии)
	X	Y	X	Y			
1	2	3	4	5	6	7	8
6111	-	-	432379.48	2144580.60	Картометрический метод	5.0	Закрепление отсутствует
6112	-	-	432377.66	2144581.63	Картометрический метод	5.0	Закрепление отсутствует
6113	-	-	432375.70	2144582.22	Картометрический метод	5.0	Закрепление отсутствует
6114	-	-	432372.42	2144584.53	Картометрический метод	5.0	Закрепление отсутствует
6115	-	-	432370.38	2144584.94	Картометрический метод	5.0	Закрепление отсутствует
6116	-	-	432367.67	2144585.81	Картометрический метод	5.0	Закрепление отсутствует
6117	-	-	432359.46	2144586.85	Картометрический метод	5.0	Закрепление отсутствует
6118	-	-	432351.43	2144588.79	Картометрический метод	5.0	Закрепление отсутствует
6119	-	-	432338.88	2144589.35	Картометрический метод	5.0	Закрепление отсутствует
6120	-	-	432332.79	2144591.02	Картометрический метод	5.0	Закрепление отсутствует
6121	-	-	432329.13	2144592.74	Картометрический метод	5.0	Закрепление отсутствует
6122	-	-	432327.73	2144594.18	Картометрический метод	5.0	Закрепление отсутствует
6123	-	-	432326.32	2144597.98	Картометрический метод	5.0	Закрепление отсутствует
6124	-	-	432322.57	2144599.45	Картометрический метод	5.0	Закрепление отсутствует
6125	-	-	432320.50	2144599.81	Картометрический метод	5.0	Закрепление отсутствует
6126	-	-	432318.65	2144600.85	Картометрический метод	5.0	Закрепление отсутствует
6127	-	-	432317.12	2144602.16	Картометрический метод	5.0	Закрепление отсутствует
6128	-	-	432316.01	2144603.91	Картометрический метод	5.0	Закрепление отсутствует
6129	-	-	432314.34	2144605.08	Картометрический метод	5.0	Закрепление отсутствует
6130	-	-	432313.31	2144606.85	Картометрический метод	5.0	Закрепление отсутствует
6131	-	-	432310.08	2144609.42	Картометрический метод	5.0	Закрепление отсутствует
6132	-	-	432306.28	2144610.74	Картометрический метод	5.0	Закрепление отсутствует
6133	-	-	432303.03	2144612.69	Картометрический метод	5.0	Закрепление отсутствует
6134	-	-	432301.11	2144613.47	Картометрический метод	5.0	Закрепление отсутствует
6135	-	-	432299.40	2144614.71	Картометрический метод	5.0	Закрепление отсутствует

2. Сведения о характерных точках границ объекта							
Обозначение характерных точек границ	Существующие координаты, м		Измененные (уточненные) координаты, м		Метод определения координат характерной точки	Средняя квадратическая погрешность положения характерной точки (Mt), м	Описание обозначения точки на местности (при наличии)
	X	Y	X	Y			
1	2	3	4	5	6	7	8
6136	-	-	432289.76	2144618.41	Картометрический метод	5.0	Закрепление отсутствует
6137	-	-	432287.69	2144618.71	Картометрический метод	5.0	Закрепление отсутствует
6138	-	-	432285.74	2144619.41	Картометрический метод	5.0	Закрепление отсутствует
6139	-	-	432284.05	2144620.48	Картометрический метод	5.0	Закрепление отсутствует
6140	-	-	432276.40	2144623.29	Картометрический метод	5.0	Закрепление отсутствует
6141	-	-	432268.94	2144626.71	Картометрический метод	5.0	Закрепление отсутствует
6142	-	-	432258.65	2144627.37	Картометрический метод	5.0	Закрепление отсутствует
6143	-	-	432256.71	2144627.83	Картометрический метод	5.0	Закрепление отсутствует
6144	-	-	432254.85	2144628.86	Картометрический метод	5.0	Закрепление отсутствует
6145	-	-	432249.18	2144631.09	Картометрический метод	5.0	Закрепление отсутствует
6146	-	-	432243.44	2144632.48	Картометрический метод	5.0	Закрепление отсутствует
6147	-	-	432237.57	2144634.46	Картометрический метод	5.0	Закрепление отсутствует
6148	-	-	432233.85	2144636.10	Картометрический метод	5.0	Закрепление отсутствует
6149	-	-	432227.81	2144637.05	Картометрический метод	5.0	Закрепление отсутствует
6150	-	-	432225.94	2144637.79	Картометрический метод	5.0	Закрепление отсутствует
6151	-	-	432221.94	2144638.59	Картометрический метод	5.0	Закрепление отсутствует
6152	-	-	432220.08	2144639.64	Картометрический метод	5.0	Закрепление отсутствует
6153	-	-	432202.59	2144645.72	Картометрический метод	5.0	Закрепление отсутствует
6154	-	-	432200.54	2144646.00	Картометрический метод	5.0	Закрепление отсутствует
6155	-	-	432191.42	2144650.72	Картометрический метод	5.0	Закрепление отсутствует
6156	-	-	432190.04	2144652.21	Картометрический метод	5.0	Закрепление отсутствует
6157	-	-	432179.37	2144658.01	Картометрический метод	5.0	Закрепление отсутствует
6158	-	-	432175.42	2144659.34	Картометрический метод	5.0	Закрепление отсутствует
6159	-	-	432162.99	2144666.79	Картометрический метод	5.0	Закрепление отсутствует
6160	-	-	432154.86	2144673.30	Картометрический метод	5.0	Закрепление отсутствует

2. Сведения о характерных точках границ объекта							
Обозначение характерных точек границ	Существующие координаты, м		Измененные (уточненные) координаты, м		Метод определения координат характерной точки	Средняя квадратическая погрешность положения характерной точки (Mt), м	Описание обозначения точки на местности (при наличии)
	X	Y	X	Y			
1	2	3	4	5	6	7	8
6161	-	-	432125.32	2144695.86	Картометрический метод	5.0	Закрепление отсутствует
6162	-	-	432103.84	2144710.49	Картометрический метод	5.0	Закрепление отсутствует
6163	-	-	432099.27	2144714.14	Картометрический метод	5.0	Закрепление отсутствует
6164	-	-	432083.26	2144735.34	Картометрический метод	5.0	Закрепление отсутствует
6165	-	-	432072.43	2144745.73	Картометрический метод	5.0	Закрепление отсутствует
6166	-	-	432058.05	2144756.30	Картометрический метод	5.0	Закрепление отсутствует
6167	-	-	432041.01	2144766.38	Картометрический метод	5.0	Закрепление отсутствует
6168	-	-	432038.49	2144769.21	Картометрический метод	5.0	Закрепление отсутствует
6169	-	-	432037.39	2144772.62	Картометрический метод	5.0	Закрепление отсутствует
6170	-	-	432035.06	2144776.80	Картометрический метод	5.0	Закрепление отсутствует
6171	-	-	432032.85	2144778.49	Картометрический метод	5.0	Закрепление отсутствует
6172	-	-	432030.65	2144779.29	Картометрический метод	5.0	Закрепление отсутствует
6173	-	-	432025.66	2144779.15	Картометрический метод	5.0	Закрепление отсутствует
6174	-	-	432019.39	2144786.12	Картометрический метод	5.0	Закрепление отсутствует
6175	-	-	432012.48	2144795.79	Картометрический метод	5.0	Закрепление отсутствует
6176	-	-	432008.43	2144801.48	Картометрический метод	5.0	Закрепление отсутствует
6177	-	-	432000.32	2144813.70	Картометрический метод	5.0	Закрепление отсутствует
6178	-	-	431986.01	2144835.65	Картометрический метод	5.0	Закрепление отсутствует
6179	-	-	431982.68	2144840.76	Картометрический метод	5.0	Закрепление отсутствует
6180	-	-	431976.76	2144847.99	Картометрический метод	5.0	Закрепление отсутствует
6181	-	-	431969.29	2144857.17	Картометрический метод	5.0	Закрепление отсутствует
6182	-	-	431964.92	2144862.56	Картометрический метод	5.0	Закрепление отсутствует
6183	-	-	431961.57	2144867.25	Картометрический метод	5.0	Закрепление отсутствует
6184	-	-	431958.85	2144869.08	Картометрический метод	5.0	Закрепление отсутствует
6185	-	-	431957.00	2144870.86	Картометрический метод	5.0	Закрепление отсутствует

2. Сведения о характерных точках границ объекта							
Обозначение характерных точек границ	Существующие координаты, м		Измененные (уточненные) координаты, м		Метод определения координат характерной точки	Средняя квадратическая погрешность положения характерной точки (Mt), м	Описание обозначения точки на местности (при наличии)
	X	Y	X	Y			
1	2	3	4	5	6	7	8
6186	-	-	431954.28	2144874.44	Картометрический метод	5.0	Закрепление отсутствует
6187	-	-	431953.18	2144877.39	Картометрический метод	5.0	Закрепление отсутствует
6188	-	-	431950.35	2144880.86	Картометрический метод	5.0	Закрепление отсутствует
6189	-	-	431947.62	2144882.82	Картометрический метод	5.0	Закрепление отсутствует
6190	-	-	431945.02	2144885.37	Картометрический метод	5.0	Закрепление отсутствует
6191	-	-	431942.09	2144887.39	Картометрический метод	5.0	Закрепление отсутствует
6192	-	-	431938.00	2144889.08	Картометрический метод	5.0	Закрепление отсутствует
6193	-	-	431936.50	2144889.20	Картометрический метод	5.0	Закрепление отсутствует
6194	-	-	431931.75	2144891.86	Картометрический метод	5.0	Закрепление отсутствует
6195	-	-	431927.04	2144895.85	Картометрический метод	5.0	Закрепление отсутствует
6196	-	-	431927.23	2144897.48	Картометрический метод	5.0	Закрепление отсутствует
6197	-	-	431926.08	2144898.78	Картометрический метод	5.0	Закрепление отсутствует
6198	-	-	431923.81	2144900.55	Картометрический метод	5.0	Закрепление отсутствует
6199	-	-	431921.94	2144907.64	Картометрический метод	5.0	Закрепление отсутствует
6200	-	-	431920.73	2144909.06	Картометрический метод	5.0	Закрепление отсутствует
6201	-	-	431920.67	2144910.26	Картометрический метод	5.0	Закрепление отсутствует
6202	-	-	431921.75	2144911.77	Картометрический метод	5.0	Закрепление отсутствует
6203	-	-	431919.35	2144914.83	Картометрический метод	5.0	Закрепление отсутствует
6204	-	-	431911.64	2144920.12	Картометрический метод	5.0	Закрепление отсутствует
6205	-	-	431905.15	2144922.41	Картометрический метод	5.0	Закрепление отсутствует
6206	-	-	431898.00	2144923.67	Картометрический метод	5.0	Закрепление отсутствует
6207	-	-	431896.77	2144924.31	Картометрический метод	5.0	Закрепление отсутствует
6208	-	-	431891.96	2144924.01	Картометрический метод	5.0	Закрепление отсутствует
6209	-	-	431887.02	2144925.44	Картометрический метод	5.0	Закрепление отсутствует
6210	-	-	431884.90	2144925.55	Картометрический метод	5.0	Закрепление отсутствует

2. Сведения о характерных точках границ объекта							
Обозначение характерных точек границ	Существующие координаты, м		Измененные (уточненные) координаты, м		Метод определения координат характерной точки	Средняя квадратическая погрешность положения характерной точки (Mt), м	Описание обозначения точки на местности (при наличии)
	X	Y	X	Y			
1	2	3	4	5	6	7	8
6211	-	-	431883.08	2144926.09	Картометрический метод	5.0	Закрепление отсутствует
6212	-	-	431877.39	2144929.63	Картометрический метод	5.0	Закрепление отсутствует
6213	-	-	431874.02	2144931.24	Картометрический метод	5.0	Закрепление отсутствует
6214	-	-	431872.89	2144932.88	Картометрический метод	5.0	Закрепление отсутствует
6215	-	-	431867.62	2144933.82	Картометрический метод	5.0	Закрепление отсутствует
6216	-	-	431863.77	2144933.31	Картометрический метод	5.0	Закрепление отсутствует
6217	-	-	431859.45	2144933.84	Картометрический метод	5.0	Закрепление отсутствует
6218	-	-	431851.36	2144935.93	Картометрический метод	5.0	Закрепление отсутствует
6219	-	-	431849.99	2144936.64	Картометрический метод	5.0	Закрепление отсутствует
6220	-	-	431850.13	2144937.22	Картометрический метод	5.0	Закрепление отсутствует
6221	-	-	431853.80	2144937.64	Картометрический метод	5.0	Закрепление отсутствует
6222	-	-	431856.15	2144938.44	Картометрический метод	5.0	Закрепление отсутствует
6223	-	-	431856.12	2144939.00	Картометрический метод	5.0	Закрепление отсутствует
6224	-	-	431849.74	2144941.11	Картометрический метод	5.0	Закрепление отсутствует
6225	-	-	431848.06	2144941.10	Картометрический метод	5.0	Закрепление отсутствует
6226	-	-	431846.40	2144940.49	Картометрический метод	5.0	Закрепление отсутствует
6227	-	-	431844.81	2144940.68	Картометрический метод	5.0	Закрепление отсутствует
6228	-	-	431834.72	2144943.43	Картометрический метод	5.0	Закрепление отсутствует
6229	-	-	431830.47	2144945.56	Картометрический метод	5.0	Закрепление отсутствует
6230	-	-	431828.27	2144945.97	Картометрический метод	5.0	Закрепление отсутствует
6231	-	-	431826.89	2144946.60	Картометрический метод	5.0	Закрепление отсутствует
6232	-	-	431826.40	2144947.57	Картометрический метод	5.0	Закрепление отсутствует
6233	-	-	431827.38	2144948.34	Картометрический метод	5.0	Закрепление отсутствует
6234	-	-	431828.61	2144948.36	Картометрический метод	5.0	Закрепление отсутствует
6235	-	-	431840.99	2144943.97	Картометрический метод	5.0	Закрепление отсутствует

2. Сведения о характерных точках границ объекта							
Обозначение характерных точек границ	Существующие координаты, м		Измененные (уточненные) координаты, м		Метод определения координат характерной точки	Средняя квадратическая погрешность положения характерной точки (Mt), м	Описание обозначения точки на местности (при наличии)
	X	Y	X	Y			
1	2	3	4	5	6	7	8
6236	-	-	431846.83	2144943.32	Картометрический метод	5.0	Закрепление отсутствует
6237	-	-	431851.71	2144943.96	Картометрический метод	5.0	Закрепление отсутствует
6238	-	-	431858.35	2144943.85	Картометрический метод	5.0	Закрепление отсутствует
6239	-	-	431865.21	2144943.83	Картометрический метод	5.0	Закрепление отсутствует
6240	-	-	431869.49	2144945.15	Картометрический метод	5.0	Закрепление отсутствует
6241	-	-	431871.95	2144946.38	Картометрический метод	5.0	Закрепление отсутствует
6242	-	-	431875.96	2144946.79	Картометрический метод	5.0	Закрепление отсутствует
6243	-	-	431877.06	2144947.51	Картометрический метод	5.0	Закрепление отсутствует
6244	-	-	431878.90	2144949.33	Картометрический метод	5.0	Закрепление отсутствует
6245	-	-	431878.60	2144951.13	Картометрический метод	5.0	Закрепление отсутствует
6246	-	-	431876.40	2144952.52	Картометрический метод	5.0	Закрепление отсутствует
6247	-	-	431874.68	2144952.68	Картометрический метод	5.0	Закрепление отсутствует
6248	-	-	431871.01	2144953.99	Картометрический метод	5.0	Закрепление отсутствует
6249	-	-	431864.48	2144957.65	Картометрический метод	5.0	Закрепление отсутствует
6250	-	-	431859.69	2144959.46	Картометрический метод	5.0	Закрепление отсутствует
6251	-	-	431850.17	2144963.95	Картометрический метод	5.0	Закрепление отсутствует
6252	-	-	431845.19	2144966.87	Картометрический метод	5.0	Закрепление отсутствует
6253	-	-	431842.03	2144969.57	Картометрический метод	5.0	Закрепление отсутствует
6254	-	-	431840.09	2144971.93	Картометрический метод	5.0	Закрепление отсутствует
6255	-	-	431837.63	2144972.95	Картометрический метод	5.0	Закрепление отсутствует
6256	-	-	431832.27	2144974.19	Картометрический метод	5.0	Закрепление отсутствует
6257	-	-	431829.27	2144974.05	Картометрический метод	5.0	Закрепление отсутствует
6258	-	-	431827.23	2144974.49	Картометрический метод	5.0	Закрепление отсутствует
6259	-	-	431823.52	2144977.04	Картометрический метод	5.0	Закрепление отсутствует
6260	-	-	431818.90	2144979.18	Картометрический метод	5.0	Закрепление отсутствует

2. Сведения о характерных точках границ объекта							
Обозначение характерных точек границ	Существующие координаты, м		Измененные (уточненные) координаты, м		Метод определения координат характерной точки	Средняя квадратическая погрешность положения характерной точки (Mt), м	Описание обозначения точки на местности (при наличии)
	X	Y	X	Y			
1	2	3	4	5	6	7	8
6261	-	-	431814.63	2144982.22	Картометрический метод	5.0	Закрепление отсутствует
6262	-	-	431813.15	2144983.61	Картометрический метод	5.0	Закрепление отсутствует
6263	-	-	431805.69	2144984.29	Картометрический метод	5.0	Закрепление отсутствует
6264	-	-	431803.62	2144986.66	Картометрический метод	5.0	Закрепление отсутствует
6265	-	-	431801.70	2144987.97	Картометрический метод	5.0	Закрепление отсутствует
6266	-	-	431792.84	2144991.35	Картометрический метод	5.0	Закрепление отсутствует
6267	-	-	431790.52	2144991.23	Картометрический метод	5.0	Закрепление отсутствует
6268	-	-	431788.41	2144991.97	Картометрический метод	5.0	Закрепление отсутствует
6269	-	-	431782.95	2144995.51	Картометрический метод	5.0	Закрепление отсутствует
6270	-	-	431782.50	2144997.33	Картометрический метод	5.0	Закрепление отсутствует
6271	-	-	431780.96	2144999.83	Картометрический метод	5.0	Закрепление отсутствует
6272	-	-	431779.39	2145001.47	Картометрический метод	5.0	Закрепление отсутствует
6273	-	-	431776.32	2145003.86	Картометрический метод	5.0	Закрепление отсутствует
6274	-	-	431771.28	2145006.75	Картометрический метод	5.0	Закрепление отсутствует
6275	-	-	431766.40	2145008.72	Картометрический метод	5.0	Закрепление отсутствует
6276	-	-	431762.45	2145013.44	Картометрический метод	5.0	Закрепление отсутствует
6277	-	-	431758.00	2145017.53	Картометрический метод	5.0	Закрепление отсутствует
6278	-	-	431755.62	2145017.69	Картометрический метод	5.0	Закрепление отсутствует
6279	-	-	431754.35	2145017.91	Картометрический метод	5.0	Закрепление отсутствует
6280	-	-	431752.96	2145019.23	Картометрический метод	5.0	Закрепление отсутствует
6281	-	-	431751.31	2145019.56	Картометрический метод	5.0	Закрепление отсутствует
6282	-	-	431749.87	2145019.04	Картометрический метод	5.0	Закрепление отсутствует
6283	-	-	431746.68	2145016.90	Картометрический метод	5.0	Закрепление отсутствует
6284	-	-	431744.38	2145014.48	Картометрический метод	5.0	Закрепление отсутствует
6285	-	-	431743.71	2145014.49	Картометрический метод	5.0	Закрепление отсутствует

2. Сведения о характерных точках границ объекта							
Обозначение характерных точек границ	Существующие координаты, м		Измененные (уточненные) координаты, м		Метод определения координат характерной точки	Средняя квадратическая погрешность положения характерной точки (Mt), м	Описание обозначения точки на местности (при наличии)
	X	Y	X	Y			
1	2	3	4	5	6	7	8
6286	-	-	431742.19	2145015.18	Картометрический метод	5.0	Закрепление отсутствует
6287	-	-	431741.76	2145016.56	Картометрический метод	5.0	Закрепление отсутствует
6288	-	-	431747.44	2145020.63	Картометрический метод	5.0	Закрепление отсутствует
6289	-	-	431743.08	2145023.92	Картометрический метод	5.0	Закрепление отсутствует
6290	-	-	431735.61	2145026.46	Картометрический метод	5.0	Закрепление отсутствует
6291	-	-	431733.85	2145028.42	Картометрический метод	5.0	Закрепление отсутствует
6292	-	-	431733.16	2145029.74	Картометрический метод	5.0	Закрепление отсутствует
6293	-	-	431720.12	2145036.71	Картометрический метод	5.0	Закрепление отсутствует
6294	-	-	431709.91	2145040.75	Картометрический метод	5.0	Закрепление отсутствует
6295	-	-	431696.98	2145048.48	Картометрический метод	5.0	Закрепление отсутствует
6296	-	-	431682.16	2145056.62	Картометрический метод	5.0	Закрепление отсутствует
6297	-	-	431663.04	2145067.64	Картометрический метод	5.0	Закрепление отсутствует
6298	-	-	431644.65	2145078.75	Картометрический метод	5.0	Закрепление отсутствует
6299	-	-	431623.63	2145095.09	Картометрический метод	5.0	Закрепление отсутствует
6300	-	-	431618.77	2145100.22	Картометрический метод	5.0	Закрепление отсутствует
6301	-	-	431614.75	2145102.26	Картометрический метод	5.0	Закрепление отсутствует
6302	-	-	431612.87	2145104.48	Картометрический метод	5.0	Закрепление отсутствует
6303	-	-	431609.31	2145107.54	Картометрический метод	5.0	Закрепление отсутствует
6304	-	-	431602.21	2145119.02	Картометрический метод	5.0	Закрепление отсутствует
6305	-	-	431599.73	2145122.16	Картометрический метод	5.0	Закрепление отсутствует
6306	-	-	431597.20	2145123.06	Картометрический метод	5.0	Закрепление отсутствует
6307	-	-	431595.32	2145126.73	Картометрический метод	5.0	Закрепление отсутствует
6308	-	-	431587.13	2145139.53	Картометрический метод	5.0	Закрепление отсутствует
6309	-	-	431582.62	2145149.76	Картометрический метод	5.0	Закрепление отсутствует
6310	-	-	431578.24	2145158.39	Картометрический метод	5.0	Закрепление отсутствует

2. Сведения о характерных точках границ объекта							
Обозначение характерных точек границ	Существующие координаты, м		Измененные (уточненные) координаты, м		Метод определения координат характерной точки	Средняя квадратическая погрешность положения характерной точки (Mt), м	Описание обозначения точки на местности (при наличии)
	X	Y	X	Y			
1	2	3	4	5	6	7	8
6311	-	-	431575.90	2145169.08	Картометрический метод	5.0	Закрепление отсутствует
6312	-	-	431573.83	2145175.52	Картометрический метод	5.0	Закрепление отсутствует
6313	-	-	431572.02	2145184.08	Картометрический метод	5.0	Закрепление отсутствует
6314	-	-	431571.33	2145193.41	Картометрический метод	5.0	Закрепление отсутствует
6315	-	-	431571.38	2145201.40	Картометрический метод	5.0	Закрепление отсутствует
6316	-	-	431572.43	2145209.14	Картометрический метод	5.0	Закрепление отсутствует
6317	-	-	431572.89	2145215.60	Картометрический метод	5.0	Закрепление отсутствует
6318	-	-	431572.09	2145223.24	Картометрический метод	5.0	Закрепление отсутствует
6319	-	-	431571.84	2145229.38	Картометрический метод	5.0	Закрепление отсутствует
6320	-	-	431578.59	2145244.47	Картометрический метод	5.0	Закрепление отсутствует
6321	-	-	431578.59	2145260.34	Картометрический метод	5.0	Закрепление отсутствует
6322	-	-	431580.22	2145266.25	Картометрический метод	5.0	Закрепление отсутствует
6323	-	-	431583.67	2145269.28	Картометрический метод	5.0	Закрепление отсутствует
6324	-	-	431588.14	2145271.80	Картометрический метод	5.0	Закрепление отсутствует
6325	-	-	431590.97	2145275.95	Картометрический метод	5.0	Закрепление отсутствует
6326	-	-	431592.01	2145280.96	Картометрический метод	5.0	Закрепление отсутствует
6327	-	-	431593.09	2145283.65	Картометрический метод	5.0	Закрепление отсутствует
6328	-	-	431594.49	2145285.94	Картометрический метод	5.0	Закрепление отсутствует
6329	-	-	431594.51	2145287.54	Картометрический метод	5.0	Закрепление отсутствует
6330	-	-	431591.88	2145287.62	Картометрический метод	5.0	Закрепление отсутствует
6331	-	-	431589.38	2145288.45	Картометрический метод	5.0	Закрепление отсутствует
6332	-	-	431589.57	2145292.15	Картометрический метод	5.0	Закрепление отсутствует
6333	-	-	431590.16	2145294.74	Картометрический метод	5.0	Закрепление отсутствует
6334	-	-	431590.01	2145297.43	Картометрический метод	5.0	Закрепление отсутствует
6335	-	-	431590.35	2145300.50	Картометрический метод	5.0	Закрепление отсутствует

2. Сведения о характерных точках границ объекта							
Обозначение характерных точек границ	Существующие координаты, м		Измененные (уточненные) координаты, м		Метод определения координат характерной точки	Средняя квадратическая погрешность положения характерной точки (Mt), м	Описание обозначения точки на местности (при наличии)
	X	Y	X	Y			
1	2	3	4	5	6	7	8
6336	-	-	431591.39	2145302.63	Картометрический метод	5.0	Закрепление отсутствует
6337	-	-	431591.27	2145304.77	Картометрический метод	5.0	Закрепление отсутствует
6338	-	-	431592.36	2145307.48	Картометрический метод	5.0	Закрепление отсутствует
6339	-	-	431592.39	2145311.34	Картометрический метод	5.0	Закрепление отсутствует
6340	-	-	431590.98	2145316.50	Картометрический метод	5.0	Закрепление отсутствует
6341	-	-	431590.44	2145319.47	Картометрический метод	5.0	Закрепление отсутствует
6342	-	-	431590.57	2145322.72	Картометрический метод	5.0	Закрепление отсутствует
6343	-	-	431595.82	2145324.85	Картометрический метод	5.0	Закрепление отсутствует
6344	-	-	431597.86	2145328.53	Картометрический метод	5.0	Закрепление отсутствует
6345	-	-	431597.78	2145333.90	Картометрический метод	5.0	Закрепление отсутствует
6346	-	-	431598.13	2145336.67	Картометрический метод	5.0	Закрепление отсутствует
6347	-	-	431597.67	2145339.07	Картометрический метод	5.0	Закрепление отсутствует
6348	-	-	431595.04	2145340.68	Картометрический метод	5.0	Закрепление отсутствует
6349	-	-	431592.54	2145344.90	Картометрический метод	5.0	Закрепление отсутствует
6350	-	-	431591.15	2145348.00	Картометрический метод	5.0	Закрепление отсутствует
6351	-	-	431589.76	2145353.65	Картометрический метод	5.0	Закрепление отсутствует
6352	-	-	431589.19	2145357.67	Картометрический метод	5.0	Закрепление отсутствует
6353	-	-	431586.64	2145363.22	Картометрический метод	5.0	Закрепление отсутствует
6354	-	-	431584.20	2145366.53	Картометрический метод	5.0	Закрепление отсутствует
6355	-	-	431581.09	2145369.16	Картометрический метод	5.0	Закрепление отсутствует
6356	-	-	431579.13	2145369.70	Картометрический метод	5.0	Закрепление отсутствует
6357	-	-	431575.05	2145369.51	Картометрический метод	5.0	Закрепление отсутствует
6358	-	-	431571.10	2145368.39	Картометрический метод	5.0	Закрепление отсутствует
6359	-	-	431569.26	2145369.19	Картометрический метод	5.0	Закрепление отсутствует
6360	-	-	431568.89	2145371.17	Картометрический метод	5.0	Закрепление отсутствует

2. Сведения о характерных точках границ объекта							
Обозначение характерных точек границ	Существующие координаты, м		Измененные (уточненные) координаты, м		Метод определения координат характерной точки	Средняя квадратическая погрешность положения характерной точки (Mt), м	Описание обозначения точки на местности (при наличии)
	X	Y	X	Y			
1	2	3	4	5	6	7	8
6361	-	-	431569.29	2145373.14	Картометрический метод	5.0	Закрепление отсутствует
6362	-	-	431571.33	2145378.85	Картометрический метод	5.0	Закрепление отсутствует
6363	-	-	431571.26	2145380.91	Картометрический метод	5.0	Закрепление отсутствует
6364	-	-	431570.17	2145382.57	Картометрический метод	5.0	Закрепление отсутствует
6365	-	-	431570.04	2145384.56	Картометрический метод	5.0	Закрепление отсутствует
6366	-	-	431571.54	2145385.55	Картометрический метод	5.0	Закрепление отсутствует
6367	-	-	431573.55	2145385.63	Картометрический метод	5.0	Закрепление отсутствует
6368	-	-	431575.58	2145385.20	Картометрический метод	5.0	Закрепление отсутствует
6369	-	-	431579.02	2145383.07	Картометрический метод	5.0	Закрепление отсутствует
6370	-	-	431582.86	2145381.66	Картометрический метод	5.0	Закрепление отсутствует
6371	-	-	431585.80	2145378.89	Картометрический метод	5.0	Закрепление отсутствует
6372	-	-	431589.18	2145376.58	Картометрический метод	5.0	Закрепление отсутствует
6373	-	-	431593.80	2145372.43	Картометрический метод	5.0	Закрепление отсутствует
6374	-	-	431600.09	2145364.38	Картометрический метод	5.0	Закрепление отсутствует
6375	-	-	431603.23	2145356.77	Картометрический метод	5.0	Закрепление отсутствует
6376	-	-	431604.14	2145351.90	Картометрический метод	5.0	Закрепление отсутствует
6377	-	-	431604.39	2145349.11	Картометрический метод	5.0	Закрепление отсутствует
6378	-	-	431604.94	2145346.91	Картометрический метод	5.0	Закрепление отсутствует
6379	-	-	431604.65	2145343.77	Картометрический метод	5.0	Закрепление отсутствует
6380	-	-	431607.82	2145335.08	Картометрический метод	5.0	Закрепление отсутствует
6381	-	-	431609.47	2145332.21	Картометрический метод	5.0	Закрепление отсутствует
6382	-	-	431611.35	2145331.52	Картометрический метод	5.0	Закрепление отсутствует
6383	-	-	431613.69	2145332.05	Картометрический метод	5.0	Закрепление отсутствует
6384	-	-	431615.28	2145333.82	Картометрический метод	5.0	Закрепление отсутствует
6385	-	-	431617.66	2145335.30	Картометрический метод	5.0	Закрепление отсутствует

2. Сведения о характерных точках границ объекта							
Обозначение характерных точек границ	Существующие координаты, м		Измененные (уточненные) координаты, м		Метод определения координат характерной точки	Средняя квадратическая погрешность положения характерной точки (Mt), м	Описание обозначения точки на местности (при наличии)
	X	Y	X	Y			
1	2	3	4	5	6	7	8
6386	-	-	431626.73	2145342.45	Картометрический метод	5.0	Закрепление отсутствует
6387	-	-	431630.37	2145347.68	Картометрический метод	5.0	Закрепление отсутствует
6388	-	-	431635.41	2145352.35	Картометрический метод	5.0	Закрепление отсутствует
6389	-	-	431652.73	2145373.40	Картометрический метод	5.0	Закрепление отсутствует
6390	-	-	431658.43	2145384.49	Картометрический метод	5.0	Закрепление отсутствует
6391	-	-	431660.68	2145387.95	Картометрический метод	5.0	Закрепление отсутствует
6392	-	-	431664.06	2145395.46	Картометрический метод	5.0	Закрепление отсутствует
6393	-	-	431667.95	2145402.34	Картометрический метод	5.0	Закрепление отсутствует
6394	-	-	431672.39	2145413.92	Картометрический метод	5.0	Закрепление отсутствует
6395	-	-	431674.94	2145423.89	Картометрический метод	5.0	Закрепление отсутствует
6396	-	-	431677.72	2145429.82	Картометрический метод	5.0	Закрепление отсутствует
6397	-	-	431678.97	2145435.81	Картометрический метод	5.0	Закрепление отсутствует
6398	-	-	431679.29	2145450.19	Картометрический метод	5.0	Закрепление отсутствует
6399	-	-	431684.67	2145480.28	Картометрический метод	5.0	Закрепление отсутствует
6400	-	-	431684.93	2145502.65	Картометрический метод	5.0	Закрепление отсутствует
6401	-	-	431682.13	2145514.55	Картометрический метод	5.0	Закрепление отсутствует
6402	-	-	431680.37	2145518.19	Картометрический метод	5.0	Закрепление отсутствует
6403	-	-	431679.00	2145519.67	Картометрический метод	5.0	Закрепление отсутствует
6404	-	-	431674.89	2145528.88	Картометрический метод	5.0	Закрепление отсутствует
6405	-	-	431663.16	2145545.77	Картометрический метод	5.0	Закрепление отсутствует
6406	-	-	431660.54	2145548.97	Картометрический метод	5.0	Закрепление отсутствует
6407	-	-	431651.14	2145556.77	Картометрический метод	5.0	Закрепление отсутствует
6408	-	-	431650.16	2145558.58	Картометрический метод	5.0	Закрепление отсутствует
6409	-	-	431649.94	2145560.65	Картометрический метод	5.0	Закрепление отсутствует
6410	-	-	431649.31	2145562.60	Картометрический метод	5.0	Закрепление отсутствует

2. Сведения о характерных точках границ объекта							
Обозначение характерных точек границ	Существующие координаты, м		Измененные (уточненные) координаты, м		Метод определения координат характерной точки	Средняя квадратическая погрешность положения характерной точки (Mt), м	Описание обозначения точки на местности (при наличии)
	X	Y	X	Y			
1	2	3	4	5	6	7	8
6411	-	-	431647.00	2145565.99	Картометрический метод	5.0	Закрепление отсутствует
6412	-	-	431643.72	2145568.47	Картометрический метод	5.0	Закрепление отсутствует
6413	-	-	431642.38	2145569.94	Картометрический метод	5.0	Закрепление отсутствует
6414	-	-	431641.36	2145571.74	Картометрический метод	5.0	Закрепление отсутствует
6415	-	-	431635.79	2145577.72	Картометрический метод	5.0	Закрепление отсутствует
6416	-	-	431632.45	2145580.08	Картометрический метод	5.0	Закрепление отсутствует
6417	-	-	431626.68	2145585.86	Картометрический метод	5.0	Закрепление отсутствует
6418	-	-	431619.95	2145593.42	Картометрический метод	5.0	Закрепление отсутствует
6419	-	-	431609.49	2145599.69	Картометрический метод	5.0	Закрепление отсутствует
6420	-	-	431606.19	2145602.18	Картометрический метод	5.0	Закрепление отсутствует
5633	-	-	431600.37	2145604.05	Картометрический метод	5.0	Закрепление отсутствует
6421	-	-	423723.68	2141278.32	Картометрический метод	5.0	Закрепление отсутствует
6422	-	-	423709.99	2141267.61	Картометрический метод	5.0	Закрепление отсутствует
6423	-	-	423726.43	2141240.46	Картометрический метод	5.0	Закрепление отсутствует
6424	-	-	423725.43	2141208.62	Картометрический метод	5.0	Закрепление отсутствует
6425	-	-	423728.02	2141164.47	Картометрический метод	5.0	Закрепление отсутствует
6426	-	-	423731.32	2141155.61	Картометрический метод	5.0	Закрепление отсутствует
6427	-	-	423789.71	2141140.66	Картометрический метод	5.0	Закрепление отсутствует
6428	-	-	423795.90	2141128.62	Картометрический метод	5.0	Закрепление отсутствует
6429	-	-	423784.88	2141100.09	Картометрический метод	5.0	Закрепление отсутствует
6430	-	-	423760.79	2141081.78	Картометрический метод	5.0	Закрепление отсутствует
6431	-	-	423698.71	2141065.78	Картометрический метод	5.0	Закрепление отсутствует
6432	-	-	423655.43	2141080.53	Картометрический метод	5.0	Закрепление отсутствует
6433	-	-	423637.33	2141068.11	Картометрический метод	5.0	Закрепление отсутствует
6434	-	-	423622.15	2141018.14	Картометрический метод	5.0	Закрепление отсутствует

2. Сведения о характерных точках границ объекта							
Обозначение характерных точек границ	Существующие координаты, м		Измененные (уточненные) координаты, м		Метод определения координат характерной точки	Средняя квадратическая погрешность положения характерной точки (Mt), м	Описание обозначения точки на местности (при наличии)
	X	Y	X	Y			
1	2	3	4	5	6	7	8
6435	-	-	423597.49	2140976.73	Картометрический метод	5.0	Закрепление отсутствует
6436	-	-	423542.53	2140931.99	Картометрический метод	5.0	Закрепление отсутствует
6437	-	-	423544.44	2140914.73	Картометрический метод	5.0	Закрепление отсутствует
6438	-	-	423598.59	2140872.93	Картометрический метод	5.0	Закрепление отсутствует
6439	-	-	423623.20	2140832.54	Картометрический метод	5.0	Закрепление отсутствует
6440	-	-	423624.55	2140786.72	Картометрический метод	5.0	Закрепление отсутствует
6441	-	-	423588.26	2140730.39	Картометрический метод	5.0	Закрепление отсутствует
6442	-	-	423535.66	2140677.88	Картометрический метод	5.0	Закрепление отсутствует
6443	-	-	423540.42	2140610.39	Картометрический метод	5.0	Закрепление отсутствует
6444	-	-	423571.38	2140593.15	Картометрический метод	5.0	Закрепление отсутствует
6445	-	-	423677.80	2140562.62	Картометрический метод	5.0	Закрепление отсутствует
6446	-	-	423735.35	2140568.41	Картометрический метод	5.0	Закрепление отсутствует
6447	-	-	423758.69	2140560.20	Картометрический метод	5.0	Закрепление отсутствует
6448	-	-	423769.91	2140539.43	Картометрический метод	5.0	Закрепление отсутствует
6449	-	-	423759.94	2140519.17	Картометрический метод	5.0	Закрепление отсутствует
6450	-	-	423750.99	2140513.45	Картометрический метод	5.0	Закрепление отсутствует
6451	-	-	423750.90	2140513.25	Картометрический метод	5.0	Закрепление отсутствует
6452	-	-	423746.11	2140509.94	Картометрический метод	5.0	Закрепление отсутствует
6453	-	-	423746.60	2140509.06	Картометрический метод	5.0	Закрепление отсутствует
6454	-	-	423747.56	2140507.64	Картометрический метод	5.0	Закрепление отсутствует
6455	-	-	423780.54	2140471.42	Картометрический метод	5.0	Закрепление отсутствует
6456	-	-	423631.52	2140281.47	Картометрический метод	5.0	Закрепление отсутствует
6457	-	-	423619.08	2140265.88	Картометрический метод	5.0	Закрепление отсутствует
6458	-	-	423610.61	2140255.35	Картометрический метод	5.0	Закрепление отсутствует
6459	-	-	423593.34	2140314.31	Картометрический метод	5.0	Закрепление отсутствует

2. Сведения о характерных точках границ объекта							
Обозначение характерных точек границ	Существующие координаты, м		Измененные (уточненные) координаты, м		Метод определения координат характерной точки	Средняя квадратическая погрешность положения характерной точки (Mt), м	Описание обозначения точки на местности (при наличии)
	X	Y	X	Y			
1	2	3	4	5	6	7	8
6460	-	-	423571.49	2140382.81	Картометрический метод	5.0	Закрепление отсутствует
6461	-	-	423520.58	2140320.25	Картометрический метод	5.0	Закрепление отсутствует
6462	-	-	423522.17	2140302.16	Картометрический метод	5.0	Закрепление отсутствует
6463	-	-	423560.75	2140263.83	Картометрический метод	5.0	Закрепление отсутствует
6464	-	-	423594.99	2140209.13	Картометрический метод	5.0	Закрепление отсутствует
6465	-	-	423600.24	2140186.04	Картометрический метод	5.0	Закрепление отсутствует
6466	-	-	423701.96	2140070.03	Картометрический метод	5.0	Закрепление отсутствует
6467	-	-	423779.74	2140040.29	Картометрический метод	5.0	Закрепление отсутствует
6468	-	-	423855.36	2140016.06	Картометрический метод	5.0	Закрепление отсутствует
6469	-	-	423898.66	2139966.16	Картометрический метод	5.0	Закрепление отсутствует
6470	-	-	423928.39	2139929.14	Картометрический метод	5.0	Закрепление отсутствует
6471	-	-	423973.28	2139904.67	Картометрический метод	5.0	Закрепление отсутствует
6472	-	-	424055.42	2139916.91	Картометрический метод	5.0	Закрепление отсутствует
6473	-	-	424099.59	2139898.06	Картометрический метод	5.0	Закрепление отсутствует
6474	-	-	424112.72	2139873.69	Картометрический метод	5.0	Закрепление отсутствует
6475	-	-	424119.46	2139830.21	Картометрический метод	5.0	Закрепление отсутствует
6476	-	-	424110.29	2139763.75	Картометрический метод	5.0	Закрепление отсутствует
6477	-	-	424129.20	2139649.91	Картометрический метод	5.0	Закрепление отсутствует
6478	-	-	424158.86	2139411.46	Картометрический метод	5.0	Закрепление отсутствует
6479	-	-	424194.70	2139414.12	Картометрический метод	5.0	Закрепление отсутствует
6480	-	-	424166.73	2139483.55	Картометрический метод	5.0	Закрепление отсутствует
6481	-	-	424164.45	2139489.18	Картометрический метод	5.0	Закрепление отсутствует
6482	-	-	424156.30	2139518.05	Картометрический метод	5.0	Закрепление отсутствует
6483	-	-	424153.26	2139536.27	Картометрический метод	5.0	Закрепление отсутствует
6484	-	-	424153.27	2139553.34	Картометрический метод	5.0	Закрепление отсутствует

2. Сведения о характерных точках границ объекта							
Обозначение характерных точек границ	Существующие координаты, м		Измененные (уточненные) координаты, м		Метод определения координат характерной точки	Средняя квадратическая погрешность положения характерной точки (Mt), м	Описание обозначения точки на местности (при наличии)
	X	Y	X	Y			
1	2	3	4	5	6	7	8
6485	-	-	424155.34	2139583.14	Картометрический метод	5.0	Закрепление отсутствует
6486	-	-	424155.76	2139595.81	Картометрический метод	5.0	Закрепление отсутствует
6487	-	-	424155.09	2139605.33	Картометрический метод	5.0	Закрепление отсутствует
6488	-	-	424150.03	2139638.48	Картометрический метод	5.0	Закрепление отсутствует
6489	-	-	424149.52	2139641.37	Картометрический метод	5.0	Закрепление отсутствует
6490	-	-	424149.58	2139643.24	Картометрический метод	5.0	Закрепление отсутствует
6491	-	-	424149.59	2139644.20	Картометрический метод	5.0	Закрепление отсутствует
6492	-	-	424149.53	2139645.51	Картометрический метод	5.0	Закрепление отсутствует
6493	-	-	424149.38	2139646.81	Картометрический метод	5.0	Закрепление отсутствует
6494	-	-	424149.20	2139647.85	Картометрический метод	5.0	Закрепление отсутствует
6495	-	-	424148.11	2139653.27	Картометрический метод	5.0	Закрепление отсутствует
6496	-	-	424148.06	2139653.52	Картометрический метод	5.0	Закрепление отсутствует
6497	-	-	424147.74	2139654.79	Картометрический метод	5.0	Закрепление отсутствует
6498	-	-	424147.35	2139656.04	Картометрический метод	5.0	Закрепление отсутствует
6499	-	-	424147.24	2139656.32	Картометрический метод	5.0	Закрепление отсутствует
6500	-	-	424144.39	2139663.98	Картометрический метод	5.0	Закрепление отсутствует
6501	-	-	424140.19	2139687.12	Картометрический метод	5.0	Закрепление отсутствует
6502	-	-	424140.21	2139689.34	Картометрический метод	5.0	Закрепление отсутствует
6503	-	-	424140.15	2139691.09	Картометрический метод	5.0	Закрепление отсутствует
6504	-	-	424140.00	2139692.39	Картометрический метод	5.0	Закрепление отсутствует
6505	-	-	424138.84	2139699.86	Картометрический метод	5.0	Закрепление отсутствует
6506	-	-	424138.63	2139700.97	Картометрический метод	5.0	Закрепление отсутствует
6507	-	-	424138.32	2139702.24	Картометрический метод	5.0	Закрепление отсутствует
6508	-	-	424137.92	2139703.49	Картометрический метод	5.0	Закрепление отсутствует
6509	-	-	424137.44	2139704.71	Картометрический метод	5.0	Закрепление отсутствует

2. Сведения о характерных точках границ объекта							
Обозначение характерных точек границ	Существующие координаты, м		Измененные (уточненные) координаты, м		Метод определения координат характерной точки	Средняя квадратическая погрешность положения характерной точки (Mt), м	Описание обозначения точки на местности (при наличии)
	X	Y	X	Y			
1	2	3	4	5	6	7	8
6510	-	-	424136.59	2139706.63	Картометрический метод	5.0	Закрепление отсутствует
6511	-	-	424135.59	2139712.11	Картометрический метод	5.0	Закрепление отсутствует
6512	-	-	424135.15	2139714.49	Картометрический метод	5.0	Закрепление отсутствует
6513	-	-	424135.03	2139715.05	Картометрический метод	5.0	Закрепление отсутствует
6514	-	-	424134.72	2139716.32	Картометрический метод	5.0	Закрепление отсутствует
6515	-	-	424134.32	2139717.57	Картометрический метод	5.0	Закрепление отсутствует
6516	-	-	424133.84	2139718.79	Картометрический метод	5.0	Закрепление отсутствует
6517	-	-	424133.28	2139719.97	Картометрический метод	5.0	Закрепление отсутствует
6518	-	-	424132.95	2139720.60	Картометрический метод	5.0	Закрепление отсутствует
6519	-	-	424132.80	2139720.86	Картометрический метод	5.0	Закрепление отсутствует
6520	-	-	424132.50	2139722.05	Картометрический метод	5.0	Закрепление отсутствует
6521	-	-	424132.29	2139722.75	Картометрический метод	5.0	Закрепление отсутствует
6522	-	-	424130.30	2139728.89	Картометрический метод	5.0	Закрепление отсутствует
6523	-	-	424127.59	2139737.29	Картометрический метод	5.0	Закрепление отсутствует
6524	-	-	424126.58	2139742.91	Картометрический метод	5.0	Закрепление отсутствует
6525	-	-	424124.38	2139755.06	Картометрический метод	5.0	Закрепление отсутствует
6526	-	-	424124.26	2139755.68	Картометрический метод	5.0	Закрепление отсутствует
6527	-	-	424124.11	2139756.33	Картометрический метод	5.0	Закрепление отсутствует
6528	-	-	424121.96	2139764.93	Картометрический метод	5.0	Закрепление отсутствует
6529	-	-	424121.52	2139771.97	Картометрический метод	5.0	Закрепление отсутствует
6530	-	-	424121.50	2139772.19	Картометрический метод	5.0	Закрепление отсутствует
6531	-	-	424121.47	2139772.69	Картометрический метод	5.0	Закрепление отсутствует
6532	-	-	424121.48	2139773.09	Картометрический метод	5.0	Закрепление отсутствует
6533	-	-	424122.43	2139774.90	Картометрический метод	5.0	Закрепление отсутствует
6534	-	-	424122.82	2139775.68	Картометрический метод	5.0	Закрепление отсутствует

2. Сведения о характерных точках границ объекта							
Обозначение характерных точек границ	Существующие координаты, м		Измененные (уточненные) координаты, м		Метод определения координат характерной точки	Средняя квадратическая погрешность положения характерной точки (Mt), м	Описание обозначения точки на местности (при наличии)
	X	Y	X	Y			
1	2	3	4	5	6	7	8
6535	-	-	424123.35	2139776.88	Картометрический метод	5.0	Закрепление отсутствует
6536	-	-	424123.79	2139778.11	Картометрический метод	5.0	Закрепление отсутствует
6537	-	-	424124.15	2139779.37	Картометрический метод	5.0	Закрепление отсутствует
6538	-	-	424124.21	2139779.59	Картометрический метод	5.0	Закрепление отсутствует
6539	-	-	424125.07	2139783.18	Картометрический метод	5.0	Закрепление отсутствует
6540	-	-	424127.77	2139792.66	Картометрический метод	5.0	Закрепление отсутствует
6541	-	-	424128.34	2139793.76	Картометрический метод	5.0	Закрепление отсутствует
6542	-	-	424128.86	2139794.96	Картометрический метод	5.0	Закрепление отсутствует
6543	-	-	424129.30	2139796.20	Картометрический метод	5.0	Закрепление отсутствует
6544	-	-	424129.60	2139797.22	Картометрический метод	5.0	Закрепление отсутствует
6545	-	-	424130.67	2139801.22	Картометрический метод	5.0	Закрепление отсутствует
6546	-	-	424131.02	2139801.93	Картометрический метод	5.0	Закрепление отсутствует
6547	-	-	424131.54	2139803.13	Картометрический метод	5.0	Закрепление отсутствует
6548	-	-	424131.99	2139804.36	Картометрический метод	5.0	Закрепление отсутствует
6549	-	-	424132.35	2139805.61	Картометрический метод	5.0	Закрепление отсутствует
6550	-	-	424132.50	2139806.24	Картометрический метод	5.0	Закрепление отсутствует
6551	-	-	424133.39	2139810.32	Картометрический метод	5.0	Закрепление отсутствует
6552	-	-	424133.67	2139811.00	Картометрический метод	5.0	Закрепление отсутствует
6553	-	-	424134.11	2139812.23	Картометрический метод	5.0	Закрепление отсутствует
6554	-	-	424134.47	2139813.49	Картометрический метод	5.0	Закрепление отсутствует
6555	-	-	424134.75	2139814.77	Картометрический метод	5.0	Закрепление отсутствует
6556	-	-	424134.85	2139815.34	Картометрический метод	5.0	Закрепление отсутствует
6557	-	-	424135.21	2139817.71	Картометрический метод	5.0	Закрепление отсутствует
6558	-	-	424136.66	2139821.91	Картометрический метод	5.0	Закрепление отсутствует
6559	-	-	424136.79	2139822.28	Картометрический метод	5.0	Закрепление отсутствует

2. Сведения о характерных точках границ объекта							
Обозначение характерных точек границ	Существующие координаты, м		Измененные (уточненные) координаты, м		Метод определения координат характерной точки	Средняя квадратическая погрешность положения характерной точки (Mt), м	Описание обозначения точки на местности (при наличии)
	X	Y	X	Y			
1	2	3	4	5	6	7	8
6560	-	-	424137.15	2139823.54	Картометрический метод	5.0	Закрепление отсутствует
6561	-	-	424137.43	2139824.82	Картометрический метод	5.0	Закрепление отсутствует
6562	-	-	424137.62	2139826.08	Картометрический метод	5.0	Закрепление отсутствует
6563	-	-	424137.86	2139828.12	Картометрический метод	5.0	Закрепление отсутствует
6564	-	-	424137.97	2139829.45	Картометрический метод	5.0	Закрепление отсутствует
6565	-	-	424137.99	2139830.76	Картометрический метод	5.0	Закрепление отсутствует
6566	-	-	424137.93	2139832.06	Картометрический метод	5.0	Закрепление отсутствует
6567	-	-	424137.78	2139833.37	Картометрический метод	5.0	Закрепление отсутствует
6568	-	-	424137.73	2139833.67	Картометрический метод	5.0	Закрепление отсутствует
6569	-	-	424130.70	2139876.96	Картометрический метод	5.0	Закрепление отсутствует
6570	-	-	424130.52	2139877.94	Картометрический метод	5.0	Закрепление отсутствует
6571	-	-	424130.20	2139879.21	Картометрический метод	5.0	Закрепление отсутствует
6572	-	-	424129.80	2139880.46	Картометрический метод	5.0	Закрепление отсутствует
6573	-	-	424129.58	2139881.06	Картометрический метод	5.0	Закрепление отсутствует
6574	-	-	424125.75	2139890.80	Картометрический метод	5.0	Закрепление отсутствует
6575	-	-	424125.50	2139891.42	Картометрический метод	5.0	Закрепление отсутствует
6576	-	-	424124.94	2139892.60	Картометрический метод	5.0	Закрепление отсутствует
6577	-	-	424124.31	2139893.75	Картометрический метод	5.0	Закрепление отсутствует
6578	-	-	424123.60	2139894.85	Картометрический метод	5.0	Закрепление отсутствует
6579	-	-	424122.82	2139895.90	Картометрический метод	5.0	Закрепление отсутствует
6580	-	-	424122.57	2139896.21	Картометрический метод	5.0	Закрепление отсутствует
6581	-	-	424117.81	2139901.99	Картометрический метод	5.0	Закрепление отсутствует
6582	-	-	424114.71	2139905.76	Картометрический метод	5.0	Закрепление отсутствует
6583	-	-	424120.23	2139914.65	Картометрический метод	5.0	Закрепление отсутствует
6584	-	-	424097.69	2139925.47	Картометрический метод	5.0	Закрепление отсутствует

2. Сведения о характерных точках границ объекта							
Обозначение характерных точек границ	Существующие координаты, м		Измененные (уточненные) координаты, м		Метод определения координат характерной точки	Средняя квадратическая погрешность положения характерной точки (Mt), м	Описание обозначения точки на местности (при наличии)
	X	Y	X	Y			
1	2	3	4	5	6	7	8
6585	-	-	424075.16	2139936.28	Картометрический метод	5.0	Закрепление отсутствует
6586	-	-	424052.63	2139947.09	Картометрический метод	5.0	Закрепление отсутствует
6587	-	-	424030.10	2139957.90	Картометрический метод	5.0	Закрепление отсутствует
6588	-	-	424007.57	2139968.72	Картометрический метод	5.0	Закрепление отсутствует
6589	-	-	423985.03	2139979.54	Картометрический метод	5.0	Закрепление отсутствует
6590	-	-	423962.50	2139990.35	Картометрический метод	5.0	Закрепление отсутствует
6591	-	-	423948.98	2139996.83	Картометрический метод	5.0	Закрепление отсутствует
6592	-	-	423926.45	2140007.64	Картометрический метод	5.0	Закрепление отсутствует
6593	-	-	423903.91	2140018.45	Картометрический метод	5.0	Закрепление отсутствует
6594	-	-	423881.37	2140029.28	Картометрический метод	5.0	Закрепление отсутствует
6595	-	-	423858.86	2140040.08	Картометрический метод	5.0	Закрепление отсутствует
6596	-	-	423847.37	2140045.42	Картометрический метод	5.0	Закрепление отсутствует
6597	-	-	423835.69	2140050.83	Картометрический метод	5.0	Закрепление отсутствует
6598	-	-	423813.79	2140061.70	Картометрический метод	5.0	Закрепление отсутствует
6599	-	-	423791.26	2140072.51	Картометрический метод	5.0	Закрепление отсутствует
6600	-	-	423768.85	2140083.28	Картометрический метод	5.0	Закрепление отсутствует
6601	-	-	423759.53	2140087.90	Картометрический метод	5.0	Закрепление отсутствует
6602	-	-	423757.37	2140084.26	Картометрический метод	5.0	Закрепление отсутствует
6603	-	-	423705.13	2140113.60	Картометрический метод	5.0	Закрепление отсутствует
6604	-	-	423716.79	2140128.56	Картометрический метод	5.0	Закрепление отсутствует
6605	-	-	423762.28	2140104.81	Картометрический метод	5.0	Закрепление отсутствует
6606	-	-	423803.34	2140190.17	Картометрический метод	5.0	Закрепление отсутствует
6607	-	-	423894.75	2140380.94	Картометрический метод	5.0	Закрепление отсутствует
6608	-	-	423826.08	2140427.54	Картометрический метод	5.0	Закрепление отсутствует
6609	-	-	423797.98	2140451.88	Картометрический метод	5.0	Закрепление отсутствует

2. Сведения о характерных точках границ объекта							
Обозначение характерных точек границ	Существующие координаты, м		Измененные (уточненные) координаты, м		Метод определения координат характерной точки	Средняя квадратическая погрешность положения характерной точки (Mt), м	Описание обозначения точки на местности (при наличии)
	X	Y	X	Y			
1	2	3	4	5	6	7	8
6610	-	-	423789.54	2140461.34	Картометрический метод	5.0	Закрепление отсутствует
6611	-	-	423836.53	2140520.41	Картометрический метод	5.0	Закрепление отсутствует
6612	-	-	423770.27	2140573.12	Картометрический метод	5.0	Закрепление отсутствует
6613	-	-	423768.28	2140574.82	Картометрический метод	5.0	Закрепление отсутствует
6614	-	-	423764.51	2140577.03	Картометрический метод	5.0	Закрепление отсутствует
6615	-	-	423753.61	2140582.33	Картометрический метод	5.0	Закрепление отсутствует
6616	-	-	423745.11	2140585.75	Картометрический метод	5.0	Закрепление отсутствует
6617	-	-	423738.76	2140587.20	Картометрический метод	5.0	Закрепление отсутствует
6618	-	-	423730.94	2140587.24	Картометрический метод	5.0	Закрепление отсутствует
6619	-	-	423725.02	2140586.68	Картометрический метод	5.0	Закрепление отсутствует
6620	-	-	423718.51	2140585.38	Картометрический метод	5.0	Закрепление отсутствует
6621	-	-	423712.78	2140583.56	Картометрический метод	5.0	Закрепление отсутствует
6622	-	-	423698.24	2140580.13	Картометрический метод	5.0	Закрепление отсутствует
6623	-	-	423694.61	2140578.63	Картометрический метод	5.0	Закрепление отсутствует
6624	-	-	423681.47	2140576.51	Картометрический метод	5.0	Закрепление отсутствует
6625	-	-	423668.33	2140575.55	Картометрический метод	5.0	Закрепление отсутствует
6626	-	-	423655.16	2140577.38	Картометрический метод	5.0	Закрепление отсутствует
6627	-	-	423648.74	2140580.15	Картометрический метод	5.0	Закрепление отсутствует
6628	-	-	423644.61	2140583.20	Картометрический метод	5.0	Закрепление отсутствует
6629	-	-	423639.17	2140585.43	Картометрический метод	5.0	Закрепление отсутствует
6630	-	-	423633.50	2140586.56	Картометрический метод	5.0	Закрепление отсутствует
6631	-	-	423631.91	2140586.59	Картометрический метод	5.0	Закрепление отсутствует
6632	-	-	423629.42	2140588.23	Картометрический метод	5.0	Закрепление отсутствует
6633	-	-	423622.58	2140592.02	Картометрический метод	5.0	Закрепление отсутствует
6634	-	-	423615.78	2140595.76	Картометрический метод	5.0	Закрепление отсутствует

2. Сведения о характерных точках границ объекта							
Обозначение характерных точек границ	Существующие координаты, м		Измененные (уточненные) координаты, м		Метод определения координат характерной точки	Средняя квадратическая погрешность положения характерной точки (Mt), м	Описание обозначения точки на местности (при наличии)
	X	Y	X	Y			
1	2	3	4	5	6	7	8
6635	-	-	423608.25	2140598.79	Картометрический метод	5.0	Закрепление отсутствует
6636	-	-	423605.20	2140599.72	Картометрический метод	5.0	Закрепление отсутствует
6637	-	-	423601.79	2140601.64	Картометрический метод	5.0	Закрепление отсутствует
6638	-	-	423597.05	2140603.32	Картометрический метод	5.0	Закрепление отсутствует
6639	-	-	423592.79	2140604.15	Картометрический метод	5.0	Закрепление отсутствует
6640	-	-	423583.64	2140604.76	Картометрический метод	5.0	Закрепление отсутствует
6641	-	-	423579.44	2140604.62	Картометрический метод	5.0	Закрепление отсутствует
6642	-	-	423575.56	2140605.13	Картометрический метод	5.0	Закрепление отсутствует
6643	-	-	423569.61	2140607.07	Картометрический метод	5.0	Закрепление отсутствует
6644	-	-	423563.71	2140608.26	Картометрический метод	5.0	Закрепление отсутствует
6645	-	-	423558.81	2140610.72	Картометрический метод	5.0	Закрепление отсутствует
6646	-	-	423554.79	2140622.44	Картометрический метод	5.0	Закрепление отсутствует
6647	-	-	423552.82	2140626.93	Картометрический метод	5.0	Закрепление отсутствует
6648	-	-	423549.04	2140639.78	Картометрический метод	5.0	Закрепление отсутствует
6649	-	-	423547.12	2140655.11	Картометрический метод	5.0	Закрепление отсутствует
6650	-	-	423548.24	2140665.02	Картометрический метод	5.0	Закрепление отсутствует
6651	-	-	423551.67	2140676.77	Картометрический метод	5.0	Закрепление отсутствует
6652	-	-	423553.98	2140681.40	Картометрический метод	5.0	Закрепление отсутствует
6653	-	-	423556.83	2140685.03	Картометрический метод	5.0	Закрепление отсутствует
6654	-	-	423559.47	2140687.44	Картометрический метод	5.0	Закрепление отсутствует
6655	-	-	423564.38	2140689.77	Картометрический метод	5.0	Закрепление отсутствует
6656	-	-	423568.05	2140692.07	Картометрический метод	5.0	Закрепление отсутствует
6657	-	-	423575.89	2140697.60	Картометрический метод	5.0	Закрепление отсутствует
6658	-	-	423583.56	2140704.15	Картометрический метод	5.0	Закрепление отсутствует
6659	-	-	423591.43	2140711.20	Картометрический метод	5.0	Закрепление отсутствует

2. Сведения о характерных точках границ объекта							
Обозначение характерных точек границ	Существующие координаты, м		Измененные (уточненные) координаты, м		Метод определения координат характерной точки	Средняя квадратическая погрешность положения характерной точки (Mt), м	Описание обозначения точки на местности (при наличии)
	X	Y	X	Y			
1	2	3	4	5	6	7	8
6660	-	-	423598.57	2140718.49	Картометрический метод	5.0	Закрепление отсутствует
6661	-	-	423607.88	2140728.80	Картометрический метод	5.0	Закрепление отсутствует
6662	-	-	423614.92	2140737.80	Картометрический метод	5.0	Закрепление отсутствует
6663	-	-	423620.26	2140746.15	Картометрический метод	5.0	Закрепление отсутствует
6664	-	-	423626.12	2140755.59	Картометрический метод	5.0	Закрепление отсутствует
6665	-	-	423633.87	2140767.40	Картометрический метод	5.0	Закрепление отсутствует
6666	-	-	423638.45	2140777.81	Картометрический метод	5.0	Закрепление отсутствует
6667	-	-	423642.63	2140804.08	Картометрический метод	5.0	Закрепление отсутствует
6668	-	-	423642.75	2140808.39	Картометрический метод	5.0	Закрепление отсутствует
6669	-	-	423641.32	2140822.23	Картометрический метод	5.0	Закрепление отсутствует
6670	-	-	423640.24	2140833.52	Картометрический метод	5.0	Закрепление отсутствует
6671	-	-	423637.82	2140840.44	Картометрический метод	5.0	Закрепление отсутствует
6672	-	-	423631.62	2140850.02	Картометрический метод	5.0	Закрепление отсутствует
6673	-	-	423628.72	2140854.31	Картометрический метод	5.0	Закрепление отсутствует
6674	-	-	423626.22	2140858.09	Картометрический метод	5.0	Закрепление отсутствует
6675	-	-	423620.90	2140866.02	Картометрический метод	5.0	Закрепление отсутствует
6676	-	-	423610.67	2140879.11	Картометрический метод	5.0	Закрепление отсутствует
6677	-	-	423608.48	2140882.69	Картометрический метод	5.0	Закрепление отсутствует
6678	-	-	423605.00	2140888.78	Картометрический метод	5.0	Закрепление отсутствует
6679	-	-	423601.89	2140893.79	Картометрический метод	5.0	Закрепление отсутствует
6680	-	-	423597.11	2140898.66	Картометрический метод	5.0	Закрепление отсутствует
6681	-	-	423589.50	2140903.86	Картометрический метод	5.0	Закрепление отсутствует
6682	-	-	423577.66	2140912.32	Картометрический метод	5.0	Закрепление отсутствует
6683	-	-	423572.67	2140916.21	Картометрический метод	5.0	Закрепление отсутствует
6684	-	-	423567.19	2140919.91	Картометрический метод	5.0	Закрепление отсутствует

2. Сведения о характерных точках границ объекта							
Обозначение характерных точек границ	Существующие координаты, м		Измененные (уточненные) координаты, м		Метод определения координат характерной точки	Средняя квадратическая погрешность положения характерной точки (Mt), м	Описание обозначения точки на местности (при наличии)
	X	Y	X	Y			
1	2	3	4	5	6	7	8
6685	-	-	423559.94	2140923.47	Картометрический метод	5.0	Закрепление отсутствует
6686	-	-	423557.45	2140924.95	Картометрический метод	5.0	Закрепление отсутствует
6687	-	-	423556.67	2140925.92	Картометрический метод	5.0	Закрепление отсутствует
6688	-	-	423559.06	2140928.82	Картометрический метод	5.0	Закрепление отсутствует
6689	-	-	423564.23	2140934.00	Картометрический метод	5.0	Закрепление отсутствует
6690	-	-	423571.69	2140939.41	Картометрический метод	5.0	Закрепление отсутствует
6691	-	-	423577.18	2140940.27	Картометрический метод	5.0	Закрепление отсутствует
6692	-	-	423578.58	2140940.52	Картометрический метод	5.0	Закрепление отсутствует
6693	-	-	423585.23	2140942.99	Картометрический метод	5.0	Закрепление отсутствует
6694	-	-	423586.28	2140943.49	Картометрический метод	5.0	Закрепление отсутствует
6695	-	-	423594.25	2140949.97	Картометрический метод	5.0	Закрепление отсутствует
6696	-	-	423599.54	2140954.20	Картометрический метод	5.0	Закрепление отсутствует
6697	-	-	423608.15	2140963.15	Картометрический метод	5.0	Закрепление отсутствует
6698	-	-	423614.32	2140970.83	Картометрический метод	5.0	Закрепление отсутствует
6699	-	-	423619.17	2140977.43	Картометрический метод	5.0	Закрепление отсутствует
6700	-	-	423624.18	2140986.90	Картометрический метод	5.0	Закрепление отсутствует
6701	-	-	423627.17	2140993.19	Картометрический метод	5.0	Закрепление отсутствует
6702	-	-	423630.51	2140997.87	Картометрический метод	5.0	Закрепление отсутствует
6703	-	-	423633.90	2141002.70	Картометрический метод	5.0	Закрепление отсутствует
6704	-	-	423637.48	2141009.49	Картометрический метод	5.0	Закрепление отсутствует
6705	-	-	423639.59	2141018.36	Картометрический метод	5.0	Закрепление отсутствует
6706	-	-	423640.90	2141028.28	Картометрический метод	5.0	Закрепление отсутствует
6707	-	-	423644.57	2141038.24	Картометрический метод	5.0	Закрепление отсутствует
6708	-	-	423649.18	2141050.57	Картометрический метод	5.0	Закрепление отсутствует
6709	-	-	423650.54	2141057.49	Картометрический метод	5.0	Закрепление отсутствует

2. Сведения о характерных точках границ объекта							
Обозначение характерных точек границ	Существующие координаты, м		Измененные (уточненные) координаты, м		Метод определения координат характерной точки	Средняя квадратическая погрешность положения характерной точки (Mt), м	Описание обозначения точки на местности (при наличии)
	X	Y	X	Y			
1	2	3	4	5	6	7	8
6710	-	-	423651.28	2141063.90	Картометрический метод	5.0	Закрепление отсутствует
6711	-	-	423656.85	2141065.54	Картометрический метод	5.0	Закрепление отсутствует
6712	-	-	423663.07	2141066.06	Картометрический метод	5.0	Закрепление отсутствует
6713	-	-	423668.55	2141065.09	Картометрический метод	5.0	Закрепление отсутствует
6714	-	-	423669.33	2141064.96	Картометрический метод	5.0	Закрепление отсутствует
6715	-	-	423670.54	2141064.79	Картометрический метод	5.0	Закрепление отсутствует
6716	-	-	423671.01	2141064.33	Картометрический метод	5.0	Закрепление отсутствует
6717	-	-	423671.98	2141063.45	Картометрический метод	5.0	Закрепление отсутствует
6718	-	-	423673.01	2141062.63	Картометрический метод	5.0	Закрепление отсутствует
6719	-	-	423673.72	2141062.12	Картометрический метод	5.0	Закрепление отсутствует
6720	-	-	423680.67	2141058.06	Картометрический метод	5.0	Закрепление отсутствует
6721	-	-	423689.03	2141055.10	Картометрический метод	5.0	Закрепление отсутствует
6722	-	-	423693.31	2141054.07	Картометрический метод	5.0	Закрепление отсутствует
6723	-	-	423700.61	2141053.51	Картометрический метод	5.0	Закрепление отсутствует
6724	-	-	423708.41	2141053.59	Картометрический метод	5.0	Закрепление отсутствует
6725	-	-	423717.03	2141055.20	Картометрический метод	5.0	Закрепление отсутствует
6726	-	-	423735.63	2141056.60	Картометрический метод	5.0	Закрепление отсутствует
6727	-	-	423740.63	2141057.37	Картометрический метод	5.0	Закрепление отсутствует
6728	-	-	423753.72	2141061.95	Картометрический метод	5.0	Закрепление отсутствует
6729	-	-	423762.27	2141066.24	Картометрический метод	5.0	Закрепление отсутствует
6730	-	-	423772.60	2141070.77	Картометрический метод	5.0	Закрепление отсутствует
6731	-	-	423778.54	2141074.11	Картометрический метод	5.0	Закрепление отсутствует
6732	-	-	423780.56	2141075.31	Картометрический метод	5.0	Закрепление отсутствует
6733	-	-	423785.05	2141077.05	Картометрический метод	5.0	Закрепление отсутствует
6734	-	-	423785.73	2141077.33	Картометрический метод	5.0	Закрепление отсутствует

2. Сведения о характерных точках границ объекта							
Обозначение характерных точек границ	Существующие координаты, м		Измененные (уточненные) координаты, м		Метод определения координат характерной точки	Средняя квадратическая погрешность положения характерной точки (Mt), м	Описание обозначения точки на местности (при наличии)
	X	Y	X	Y			
1	2	3	4	5	6	7	8
6735	-	-	423786.91	2141077.89	Картометрический метод	5.0	Закрепление отсутствует
6736	-	-	423787.57	2141078.24	Картометрический метод	5.0	Закрепление отсутствует
6737	-	-	423790.01	2141079.61	Картометрический метод	5.0	Закрепление отсутствует
6738	-	-	423790.50	2141079.89	Картометрический метод	5.0	Закрепление отсутствует
6739	-	-	423791.59	2141080.59	Картометрический метод	5.0	Закрепление отсутствует
6740	-	-	423792.65	2141081.37	Картометрический метод	5.0	Закрепление отсутствует
6741	-	-	423793.55	2141082.13	Картометрический метод	5.0	Закрепление отсутствует
6742	-	-	423795.54	2141083.90	Картометрический метод	5.0	Закрепление отсутствует
6743	-	-	423796.57	2141084.89	Картометрический метод	5.0	Закрепление отсутствует
6744	-	-	423797.46	2141085.86	Картометрический метод	5.0	Закрепление отсутствует
6745	-	-	423798.27	2141086.89	Картометрический метод	5.0	Закрепление отсутствует
6746	-	-	423798.55	2141087.28	Картометрический метод	5.0	Закрепление отсутствует
6747	-	-	423799.96	2141089.26	Картометрический метод	5.0	Закрепление отсутствует
6748	-	-	423800.42	2141089.94	Картометрический метод	5.0	Закрепление отсутствует
6749	-	-	423801.09	2141091.06	Картометрический метод	5.0	Закрепление отсутствует
6750	-	-	423801.69	2141092.23	Картометрический метод	5.0	Закрепление отсутствует
6751	-	-	423802.21	2141093.43	Картометрический метод	5.0	Закрепление отсутствует
6752	-	-	423802.66	2141094.66	Картометрический метод	5.0	Закрепление отсутствует
6753	-	-	423803.38	2141096.88	Картометрический метод	5.0	Закрепление отсутствует
6754	-	-	423803.74	2141098.14	Картометрический метод	5.0	Закрепление отсутствует
6755	-	-	423803.93	2141098.98	Картометрический метод	5.0	Закрепление отсутствует
6756	-	-	423804.62	2141100.13	Картометрический метод	5.0	Закрепление отсутствует
6757	-	-	423804.75	2141100.37	Картометрический метод	5.0	Закрепление отсутствует
6758	-	-	423806.95	2141104.44	Картометрический метод	5.0	Закрепление отсутствует
6759	-	-	423807.42	2141105.37	Картометрический метод	5.0	Закрепление отсутствует

2. Сведения о характерных точках границ объекта							
Обозначение характерных точек границ	Существующие координаты, м		Измененные (уточненные) координаты, м		Метод определения координат характерной точки	Средняя квадратическая погрешность положения характерной точки (Mt), м	Описание обозначения точки на местности (при наличии)
	X	Y	X	Y			
1	2	3	4	5	6	7	8
6760	-	-	423807.96	2141106.59	Картометрический метод	5.0	Закрепление отсутствует
6761	-	-	423811.02	2141114.35	Картометрический метод	5.0	Закрепление отсутствует
6762	-	-	423811.45	2141115.55	Картометрический метод	5.0	Закрепление отсутствует
6763	-	-	423811.81	2141116.81	Картометрический метод	5.0	Закрепление отсутствует
6764	-	-	423811.92	2141117.25	Картометрический метод	5.0	Закрепление отсутствует
6765	-	-	423812.98	2141121.89	Картометрический метод	5.0	Закрепление отсутствует
6766	-	-	423813.16	2141122.74	Картометрический метод	5.0	Закрепление отсутствует
6767	-	-	423813.34	2141123.92	Картометрический метод	5.0	Закрепление отсутствует
6768	-	-	423813.60	2141126.07	Картометрический метод	5.0	Закрепление отсутствует
6769	-	-	423813.71	2141127.38	Картометрический метод	5.0	Закрепление отсутствует
6770	-	-	423813.73	2141128.69	Картометрический метод	5.0	Закрепление отсутствует
6771	-	-	423813.67	2141129.98	Картометрический метод	5.0	Закрепление отсутствует
6772	-	-	423813.44	2141132.90	Картометрический метод	5.0	Закрепление отсутствует
6773	-	-	423813.29	2141134.21	Картометрический метод	5.0	Закрепление отсутствует
6774	-	-	423813.07	2141135.47	Картометрический метод	5.0	Закрепление отсутствует
6775	-	-	423812.60	2141137.64	Картометрический метод	5.0	Закрепление отсутствует
6776	-	-	423812.28	2141138.95	Картометрический метод	5.0	Закрепление отсутствует
6777	-	-	423811.88	2141140.19	Картометрический метод	5.0	Закрепление отсутствует
6778	-	-	423811.41	2141141.41	Картометрический метод	5.0	Закрепление отсутствует
6779	-	-	423810.85	2141142.60	Картометрический метод	5.0	Закрепление отсутствует
6780	-	-	423810.48	2141143.28	Картометрический метод	5.0	Закрепление отсутствует
6781	-	-	423809.43	2141145.15	Картометрический метод	5.0	Закрепление отсутствует
6782	-	-	423809.17	2141145.60	Картометрический метод	5.0	Закрепление отсутствует
6783	-	-	423808.46	2141146.71	Картометрический метод	5.0	Закрепление отсутствует
6784	-	-	423807.68	2141147.76	Картометрический метод	5.0	Закрепление отсутствует

2. Сведения о характерных точках границ объекта							
Обозначение характерных точек границ	Существующие координаты, м		Измененные (уточненные) координаты, м		Метод определения координат характерной точки	Средняя квадратическая погрешность положения характерной точки (Mt), м	Описание обозначения точки на местности (при наличии)
	X	Y	X	Y			
1	2	3	4	5	6	7	8
6785	-	-	423807.44	2141148.06	Картометрический метод	5.0	Закрепление отсутствует
6786	-	-	423807.24	2141148.45	Картометрический метод	5.0	Закрепление отсутствует
6787	-	-	423806.61	2141149.60	Картометрический метод	5.0	Закрепление отсутствует
6788	-	-	423805.90	2141150.70	Картометрический метод	5.0	Закрепление отсутствует
6789	-	-	423805.12	2141151.75	Картометрический метод	5.0	Закрепление отсутствует
6790	-	-	423804.28	2141152.75	Картометрический метод	5.0	Закрепление отсутствует
6791	-	-	423803.37	2141153.69	Картометрический метод	5.0	Закрепление отсутствует
6792	-	-	423802.40	2141154.57	Картометрический метод	5.0	Закрепление отсутствует
6793	-	-	423801.37	2141155.39	Картометрический метод	5.0	Закрепление отсутствует
6794	-	-	423800.30	2141156.14	Картометрический метод	5.0	Закрепление отсутствует
6795	-	-	423799.18	2141156.81	Картометрический метод	5.0	Закрепление отсутствует
6796	-	-	423798.01	2141157.41	Картометрический метод	5.0	Закрепление отсутствует
6797	-	-	423796.81	2141157.93	Картометрический метод	5.0	Закрепление отсутствует
6798	-	-	423794.41	2141158.89	Картометрический метод	5.0	Закрепление отсутствует
6799	-	-	423793.18	2141159.33	Картометрический метод	5.0	Закрепление отсутствует
6800	-	-	423791.92	2141159.69	Картометрический метод	5.0	Закрепление отсутствует
6801	-	-	423791.60	2141159.77	Картометрический метод	5.0	Закрепление отсутствует
6802	-	-	423784.38	2141161.47	Картометрический метод	5.0	Закрепление отсутствует
6803	-	-	423783.43	2141161.67	Картометрический метод	5.0	Закрепление отсутствует
6804	-	-	423782.13	2141161.86	Картометрический метод	5.0	Закрепление отсутствует
6805	-	-	423780.64	2141161.98	Картометрический метод	5.0	Закрепление отсутствует
6806	-	-	423776.19	2141162.16	Картометрический метод	5.0	Закрепление отсутствует
6807	-	-	423775.29	2141162.18	Картометрический метод	5.0	Закрепление отсутствует
6808	-	-	423772.47	2141163.54	Картометрический метод	5.0	Закрепление отсутствует
6809	-	-	423771.14	2141164.13	Картометрический метод	5.0	Закрепление отсутствует

2. Сведения о характерных точках границ объекта							
Обозначение характерных точек границ	Существующие координаты, м		Измененные (уточненные) координаты, м		Метод определения координат характерной точки	Средняя квадратическая погрешность положения характерной точки (Mt), м	Описание обозначения точки на местности (при наличии)
	X	Y	X	Y			
1	2	3	4	5	6	7	8
6810	-	-	423770.71	2141164.29	Картометрический метод	5.0	Закрепление отсутствует
6811	-	-	423768.61	2141165.07	Картометрический метод	5.0	Закрепление отсутствует
6812	-	-	423767.80	2141165.35	Картометрический метод	5.0	Закрепление отсутствует
6813	-	-	423766.55	2141165.71	Картометрический метод	5.0	Закрепление отсутствует
6814	-	-	423765.72	2141165.90	Картометрический метод	5.0	Закрепление отсутствует
6815	-	-	423763.24	2141166.42	Картометрический метод	5.0	Закрепление отсутствует
6816	-	-	423762.79	2141166.51	Картометрический метод	5.0	Закрепление отсутствует
6817	-	-	423761.50	2141166.70	Картометрический метод	5.0	Закрепление отсутствует
6818	-	-	423760.19	2141166.81	Картометрический метод	5.0	Закрепление отсутствует
6819	-	-	423759.88	2141166.82	Картометрический метод	5.0	Закрепление отсутствует
6820	-	-	423757.06	2141166.92	Картометрический метод	5.0	Закрепление отсутствует
6821	-	-	423756.07	2141166.93	Картометрический метод	5.0	Закрепление отсутствует
6822	-	-	423754.76	2141166.87	Картометрический метод	5.0	Закрепление отсутствует
6823	-	-	423749.29	2141166.42	Картометрический метод	5.0	Закрепление отсутствует
6824	-	-	423744.75	2141166.47	Картометрический метод	5.0	Закрепление отсутствует
6825	-	-	423743.19	2141186.84	Картометрический метод	5.0	Закрепление отсутствует
6826	-	-	423743.11	2141187.60	Картометрический метод	5.0	Закрепление отсутствует
6827	-	-	423742.22	2141195.38	Картометрический метод	5.0	Закрепление отсутствует
6828	-	-	423742.14	2141195.99	Картометрический метод	5.0	Закрепление отсутствует
6829	-	-	423741.91	2141197.27	Картометрический метод	5.0	Закрепление отсутствует
6830	-	-	423741.29	2141200.19	Картометрический метод	5.0	Закрепление отсутствует
6831	-	-	423741.83	2141201.25	Картометрический метод	5.0	Закрепление отсутствует
6832	-	-	423742.35	2141202.45	Картометрический метод	5.0	Закрепление отсутствует
6833	-	-	423742.80	2141203.68	Картометрический метод	5.0	Закрепление отсутствует
6834	-	-	423743.01	2141204.38	Картометрический метод	5.0	Закрепление отсутствует

2. Сведения о характерных точках границ объекта							
Обозначение характерных точек границ	Существующие координаты, м		Измененные (уточненные) координаты, м		Метод определения координат характерной точки	Средняя квадратическая погрешность положения характерной точки (Mt), м	Описание обозначения точки на местности (при наличии)
	X	Y	X	Y			
1	2	3	4	5	6	7	8
6835	-	-	423743.65	2141206.66	Картометрический метод	5.0	Закрепление отсутствует
6836	-	-	423743.80	2141207.22	Картометрический метод	5.0	Закрепление отсутствует
6837	-	-	423744.07	2141208.44	Картометрический метод	5.0	Закрепление отсутствует
6838	-	-	423744.98	2141213.32	Картометрический метод	5.0	Закрепление отсутствует
6839	-	-	423745.18	2141214.61	Картометрический метод	5.0	Закрепление отсутствует
6840	-	-	423745.26	2141215.32	Картометрический метод	5.0	Закрепление отсутствует
6841	-	-	423745.48	2141217.55	Картометрический метод	5.0	Закрепление отсутствует
6842	-	-	423745.56	2141218.56	Картометрический метод	5.0	Закрепление отсутствует
6843	-	-	423745.58	2141219.87	Картометрический метод	5.0	Закрепление отсутствует
6844	-	-	423745.46	2141227.63	Картометрический метод	5.0	Закрепление отсутствует
6845	-	-	423745.40	2141228.91	Картометрический метод	5.0	Закрепление отсутствует
6846	-	-	423744.82	2141235.80	Картометрический метод	5.0	Закрепление отсутствует
6847	-	-	423744.69	2141237.41	Картометрический метод	5.0	Закрепление отсутствует
6848	-	-	423744.55	2141238.67	Картометрический метод	5.0	Закрепление отсутствует
6849	-	-	423744.40	2141239.52	Картометрический метод	5.0	Закрепление отсутствует
6850	-	-	423743.32	2141245.19	Картометрический метод	5.0	Закрепление отсутствует
6851	-	-	423743.23	2141245.63	Картометрический метод	5.0	Закрепление отсутствует
6852	-	-	423742.91	2141246.90	Картометрический метод	5.0	Закрепление отсутствует
6853	-	-	423742.51	2141248.15	Картометрический метод	5.0	Закрепление отсутствует
6854	-	-	423742.04	2141249.37	Картометрический метод	5.0	Закрепление отсутствует
6855	-	-	423741.84	2141249.82	Картометрический метод	5.0	Закрепление отсутствует
6856	-	-	423740.38	2141252.98	Картометрический метод	5.0	Закрепление отсутствует
6857	-	-	423740.02	2141253.71	Картометрический метод	5.0	Закрепление отсутствует
6858	-	-	423739.39	2141254.86	Картометрический метод	5.0	Закрепление отсутствует
6859	-	-	423738.68	2141255.95	Картометрический метод	5.0	Закрепление отсутствует

2. Сведения о характерных точках границ объекта							
Обозначение характерных точек границ	Существующие координаты, м		Измененные (уточненные) координаты, м		Метод определения координат характерной точки	Средняя квадратическая погрешность положения характерной точки (Mt), м	Описание обозначения точки на местности (при наличии)
	X	Y	X	Y			
1	2	3	4	5	6	7	8
6860	-	-	423737.90	2141257.01	Картометрический метод	5.0	Закрепление отсутствует
6861	-	-	423737.23	2141257.81	Картометрический метод	5.0	Закрепление отсутствует
6862	-	-	423735.94	2141259.27	Картометрический метод	5.0	Закрепление отсутствует
6863	-	-	423733.71	2141261.89	Картометрический метод	5.0	Закрепление отсутствует
6864	-	-	423732.36	2141264.52	Картометрический метод	5.0	Закрепление отсутствует
6865	-	-	423731.73	2141265.66	Картометрический метод	5.0	Закрепление отсутствует
6866	-	-	423731.52	2141266.00	Картометрический метод	5.0	Закрепление отсутствует
6867	-	-	423724.99	2141276.47	Картометрический метод	5.0	Закрепление отсутствует
6868	-	-	423724.48	2141277.23	Картометрический метод	5.0	Закрепление отсутствует
6869	-	-	423723.84	2141278.11	Картометрический метод	5.0	Закрепление отсутствует
6421	-	-	423723.68	2141278.32	Картометрический метод	5.0	Закрепление отсутствует
6870	-	-	423704.88	2140228.42	Картометрический метод	5.0	Закрепление отсутствует
6871	-	-	423725.49	2140209.50	Картометрический метод	5.0	Закрепление отсутствует
6872	-	-	423711.22	2140193.46	Картометрический метод	5.0	Закрепление отсутствует
6873	-	-	423679.71	2140157.97	Картометрический метод	5.0	Закрепление отсутствует
6874	-	-	423673.73	2140163.45	Картометрический метод	5.0	Закрепление отсутствует
6875	-	-	423651.25	2140136.85	Картометрический метод	5.0	Закрепление отсутствует
6876	-	-	423630.07	2140160.14	Картометрический метод	5.0	Закрепление отсутствует
6877	-	-	423638.95	2140168.87	Картометрический метод	5.0	Закрепление отсутствует
6878	-	-	423622.39	2140187.22	Картометрический метод	5.0	Закрепление отсутствует
6879	-	-	423679.95	2140251.24	Картометрический метод	5.0	Закрепление отсутствует
6870	-	-	423704.88	2140228.42	Картометрический метод	5.0	Закрепление отсутствует
6880	-	-	434204.49	2149074.07	Картометрический метод	5.0	Закрепление отсутствует
6881	-	-	434158.41	2148975.97	Картометрический метод	5.0	Закрепление отсутствует
6882	-	-	434112.22	2148877.61	Картометрический метод	5.0	Закрепление отсутствует

2. Сведения о характерных точках границ объекта							
Обозначение характерных точек границ	Существующие координаты, м		Измененные (уточненные) координаты, м		Метод определения координат характерной точки	Средняя квадратическая погрешность положения характерной точки (Mt), м	Описание обозначения точки на местности (при наличии)
	X	Y	X	Y			
1	2	3	4	5	6	7	8
6883	-	-	434066.51	2148780.29	Картометрический метод	5.0	Закрепление отсутствует
6884	-	-	434021.49	2148684.44	Картометрический метод	5.0	Закрепление отсутствует
6885	-	-	434002.13	2148643.22	Картометрический метод	5.0	Закрепление отсутствует
6886	-	-	433974.33	2148584.02	Картометрический метод	5.0	Закрепление отсутствует
6887	-	-	434165.12	2148494.40	Картометрический метод	5.0	Закрепление отсутствует
6888	-	-	434396.24	2148984.02	Картометрический метод	5.0	Закрепление отсутствует
6880	-	-	434204.49	2149074.07	Картометрический метод	5.0	Закрепление отсутствует
6889	-	-	433569.76	2149532.56	Картометрический метод	5.0	Закрепление отсутствует
6890	-	-	433573.57	2149531.27	Картометрический метод	5.0	Закрепление отсутствует
6891	-	-	433578.90	2149528.30	Картометрический метод	5.0	Закрепление отсутствует
6892	-	-	433580.26	2149526.83	Картометрический метод	5.0	Закрепление отсутствует
6893	-	-	433584.09	2149525.48	Картометрический метод	5.0	Закрепление отсутствует
6894	-	-	433585.22	2149523.78	Картометрический метод	5.0	Закрепление отсутствует
6895	-	-	433586.83	2149520.01	Картометрический метод	5.0	Закрепление отсутствует
6896	-	-	433586.73	2149516.01	Картометрический метод	5.0	Закрепление отсутствует
6897	-	-	433587.70	2149514.25	Картометрический метод	5.0	Закрепление отсутствует
6898	-	-	433589.34	2149513.06	Картометрический метод	5.0	Закрепление отсутствует
6899	-	-	433589.94	2149511.11	Картометрический метод	5.0	Закрепление отсутствует
6900	-	-	433589.86	2149502.95	Картометрический метод	5.0	Закрепление отсутствует
6901	-	-	433588.85	2149499.07	Картометрический метод	5.0	Закрепление отсутствует
6902	-	-	433588.74	2149495.05	Картометрический метод	5.0	Закрепление отсутствует
6903	-	-	433587.41	2149493.56	Картометрический метод	5.0	Закрепление отсутствует
6904	-	-	433587.33	2149491.56	Картометрический метод	5.0	Закрепление отсутствует
6905	-	-	433584.99	2149483.84	Картометрический метод	5.0	Закрепление отсутствует
6906	-	-	433584.65	2149479.83	Картометрический метод	5.0	Закрепление отсутствует

2. Сведения о характерных точках границ объекта							
Обозначение характерных точек границ	Существующие координаты, м		Измененные (уточненные) координаты, м		Метод определения координат характерной точки	Средняя квадратическая погрешность положения характерной точки (Mt), м	Описание обозначения точки на местности (при наличии)
	X	Y	X	Y			
1	2	3	4	5	6	7	8
6907	-	-	433585.44	2149473.77	Картометрический метод	5.0	Закрепление отсутствует
6908	-	-	433584.60	2149471.96	Картометрический метод	5.0	Закрепление отсутствует
6909	-	-	433585.21	2149467.96	Картометрический метод	5.0	Закрепление отсутствует
6910	-	-	433584.72	2149466.03	Картометрический метод	5.0	Закрепление отсутствует
6911	-	-	433584.87	2149457.93	Картометрический метод	5.0	Закрепление отсутствует
6912	-	-	433584.53	2149455.91	Картометрический метод	5.0	Закрепление отсутствует
6913	-	-	433583.45	2149449.38	Картометрический метод	5.0	Закрепление отсутствует
6914	-	-	433582.89	2149445.95	Картометрический метод	5.0	Закрепление отсутствует
6915	-	-	433581.10	2149440.18	Картометрический метод	5.0	Закрепление отсутствует
6916	-	-	433581.06	2149438.47	Картометрический метод	5.0	Закрепление отсутствует
6917	-	-	433580.93	2149434.10	Картометрический метод	5.0	Закрепление отсутствует
6918	-	-	433580.41	2149432.16	Картометрический метод	5.0	Закрепление отсутствует
6919	-	-	433580.52	2149430.10	Картометрический метод	5.0	Закрепление отсутствует
6920	-	-	433581.49	2149428.33	Картометрический метод	5.0	Закрепление отсутствует
6921	-	-	433583.58	2149422.75	Картометрический метод	5.0	Закрепление отсутствует
6922	-	-	433584.98	2149421.28	Картометрический метод	5.0	Закрепление отсутствует
6923	-	-	433589.78	2149410.16	Картометрический метод	5.0	Закрепление отсутствует
6924	-	-	433595.10	2149400.72	Картометрический метод	5.0	Закрепление отсутствует
6925	-	-	433596.58	2149397.29	Картометрический метод	5.0	Закрепление отсутствует
6926	-	-	433600.92	2149393.03	Картометрический метод	5.0	Закрепление отсутствует
6927	-	-	433601.89	2149391.20	Картометрический метод	5.0	Закрепление отсутствует
6928	-	-	433603.55	2149385.26	Картометрический метод	5.0	Закрепление отсутствует
6929	-	-	433604.72	2149383.63	Картометрический метод	5.0	Закрепление отсутствует
6930	-	-	433605.49	2149381.77	Картометрический метод	5.0	Закрепление отсутствует
6931	-	-	433606.28	2149379.84	Картометрический метод	5.0	Закрепление отсутствует

2. Сведения о характерных точках границ объекта							
Обозначение характерных точек границ	Существующие координаты, м		Измененные (уточненные) координаты, м		Метод определения координат характерной точки	Средняя квадратическая погрешность положения характерной точки (Mt), м	Описание обозначения точки на местности (при наличии)
	X	Y	X	Y			
1	2	3	4	5	6	7	8
6932	-	-	433608.57	2149376.55	Картометрический метод	5.0	Закрепление отсутствует
6933	-	-	433609.32	2149370.54	Картометрический метод	5.0	Закрепление отсутствует
6934	-	-	433608.82	2149366.52	Картометрический метод	5.0	Закрепление отсутствует
6935	-	-	433607.74	2149364.82	Картометрический метод	5.0	Закрепление отсутствует
6936	-	-	433606.20	2149363.53	Картометрический метод	5.0	Закрепление отсутствует
6937	-	-	433605.03	2149361.87	Картометрический метод	5.0	Закрепление отсутствует
6938	-	-	433604.52	2149355.86	Картометрический метод	5.0	Закрепление отсутствует
6939	-	-	433604.00	2149349.74	Картометрический метод	5.0	Закрепление отсутствует
6940	-	-	433601.49	2149342.02	Картометрический метод	5.0	Закрепление отсутствует
6941	-	-	433600.53	2149340.21	Картометрический метод	5.0	Закрепление отсутствует
6942	-	-	433595.58	2149336.74	Картометрический метод	5.0	Закрепление отсутствует
6943	-	-	433594.53	2149335.00	Картометрический метод	5.0	Закрепление отсутствует
6944	-	-	433591.86	2149331.94	Картометрический метод	5.0	Закрепление отсутствует
6945	-	-	433590.07	2149331.02	Картометрический метод	5.0	Закрепление отсутствует
6946	-	-	433587.27	2149328.09	Картометрический метод	5.0	Закрепление отсутствует
6947	-	-	433580.09	2149323.27	Картометрический метод	5.0	Закрепление отсутствует
6948	-	-	433571.94	2149321.12	Картометрический метод	5.0	Закрепление отсутствует
6949	-	-	433555.79	2149320.28	Картометрический метод	5.0	Закрепление отсутствует
6950	-	-	433552.13	2149318.51	Картометрический метод	5.0	Закрепление отсутствует
6951	-	-	433549.71	2149315.25	Картометрический метод	5.0	Закрепление отсутствует
6952	-	-	433545.01	2149311.41	Картометрический метод	5.0	Закрепление отсутствует
6953	-	-	433526.74	2149292.99	Картометрический метод	5.0	Закрепление отсутствует
6954	-	-	433522.65	2149288.30	Картометрический метод	5.0	Закрепление отсутствует
6955	-	-	433518.07	2149281.57	Картометрический метод	5.0	Закрепление отсутствует
6956	-	-	433514.05	2149274.42	Картометрический метод	5.0	Закрепление отсутствует

2. Сведения о характерных точках границ объекта							
Обозначение характерных точек границ	Существующие координаты, м		Измененные (уточненные) координаты, м		Метод определения координат характерной точки	Средняя квадратическая погрешность положения характерной точки (Mt), м	Описание обозначения точки на местности (при наличии)
	X	Y	X	Y			
1	2	3	4	5	6	7	8
6957	-	-	433513.37	2149270.48	Картометрический метод	5.0	Закрепление отсутствует
6958	-	-	433510.29	2149265.26	Картометрический метод	5.0	Закрепление отсутствует
6959	-	-	433509.58	2149263.38	Картометрический метод	5.0	Закрепление отсутствует
6960	-	-	433507.13	2149260.13	Картометрический метод	5.0	Закрепление отсутствует
6961	-	-	433506.77	2149258.13	Картометрический метод	5.0	Закрепление отсутствует
6962	-	-	433503.25	2149248.57	Картометрический метод	5.0	Закрепление отсутствует
6963	-	-	433501.72	2149236.37	Картометрический метод	5.0	Закрепление отсутствует
6964	-	-	433502.00	2149234.36	Картометрический метод	5.0	Закрепление отсутствует
6965	-	-	433503.00	2149232.62	Картометрический метод	5.0	Закрепление отсутствует
6966	-	-	433504.37	2149228.72	Картометрический метод	5.0	Закрепление отсутствует
6967	-	-	433504.57	2149224.63	Картометрический метод	5.0	Закрепление отсутствует
6968	-	-	433505.55	2149222.96	Картометрический метод	5.0	Закрепление отсутствует
6969	-	-	433506.54	2149218.96	Картометрический метод	5.0	Закрепление отсутствует
6970	-	-	433506.45	2149216.90	Картометрический метод	5.0	Закрепление отсутствует
6971	-	-	433507.05	2149210.80	Картометрический метод	5.0	Закрепление отсутствует
6972	-	-	433507.78	2149208.94	Картометрический метод	5.0	Закрепление отсутствует
6973	-	-	433510.33	2149205.79	Картометрический метод	5.0	Закрепление отсутствует
6974	-	-	433512.39	2149202.25	Картометрический метод	5.0	Закрепление отсутствует
6975	-	-	433513.95	2149199.11	Картометрический метод	5.0	Закрепление отсутствует
6976	-	-	433512.94	2149195.28	Картометрический метод	5.0	Закрепление отсутствует
6977	-	-	433509.76	2149189.66	Картометрический метод	5.0	Закрепление отсутствует
6978	-	-	433509.30	2149188.50	Картометрический метод	5.0	Закрепление отсутствует
6979	-	-	433506.37	2149185.67	Картометрический метод	5.0	Закрепление отсутствует
6980	-	-	433504.34	2149182.06	Картометрический метод	5.0	Закрепление отсутствует
6981	-	-	433501.84	2149178.84	Картометрический метод	5.0	Закрепление отсутствует

2. Сведения о характерных точках границ объекта							
Обозначение характерных точек границ	Существующие координаты, м		Измененные (уточненные) координаты, м		Метод определения координат характерной точки	Средняя квадратическая погрешность положения характерной точки (Mt), м	Описание обозначения точки на местности (при наличии)
	X	Y	X	Y			
1	2	3	4	5	6	7	8
6982	-	-	433500.23	2149177.55	Картометрический метод	5.0	Закрепление отсутствует
6983	-	-	433498.40	2149176.64	Картометрический метод	5.0	Закрепление отсутствует
6984	-	-	433493.33	2149170.97	Картометрический метод	5.0	Закрепление отсутствует
6985	-	-	433491.60	2149169.04	Картометрический метод	5.0	Закрепление отсутствует
6986	-	-	433489.82	2149168.08	Картометрический метод	5.0	Закрепление отсутствует
6987	-	-	433487.79	2149167.99	Картометрический метод	5.0	Закрепление отсутствует
6988	-	-	433486.75	2149166.26	Картометрический метод	5.0	Закрепление отсутствует
6989	-	-	433486.07	2149164.34	Картометрический метод	5.0	Закрепление отсутствует
6990	-	-	433478.82	2149162.12	Картометрический метод	5.0	Закрепление отсутствует
6991	-	-	433475.68	2149159.59	Картометрический метод	5.0	Закрепление отсутствует
6992	-	-	433469.72	2149158.02	Картометрический метод	5.0	Закрепление отсутствует
6993	-	-	433467.73	2149158.45	Картометрический метод	5.0	Закрепление отсутствует
6994	-	-	433465.90	2149157.63	Картометрический метод	5.0	Закрепление отсутствует
6995	-	-	433463.89	2149157.80	Картометрический метод	5.0	Закрепление отсутствует
6996	-	-	433460.00	2149158.80	Картометрический метод	5.0	Закрепление отсутствует
6997	-	-	433458.35	2149160.07	Картометрический метод	5.0	Закрепление отсутствует
6998	-	-	433454.44	2149159.07	Картометрический метод	5.0	Закрепление отсутствует
6999	-	-	433450.41	2149158.91	Картометрический метод	5.0	Закрепление отсутствует
7000	-	-	433448.55	2149158.07	Картометрический метод	5.0	Закрепление отсутствует
7001	-	-	433444.52	2149157.79	Картометрический метод	5.0	Закрепление отсутствует
7002	-	-	433440.60	2149156.55	Картометрический метод	5.0	Закрепление отсутствует
7003	-	-	433438.89	2149155.43	Картометрический метод	5.0	Закрепление отсутствует
7004	-	-	433436.52	2149152.18	Картометрический метод	5.0	Закрепление отсутствует
7005	-	-	433431.86	2149148.37	Картометрический метод	5.0	Закрепление отсутствует
7006	-	-	433428.39	2149146.11	Картометрический метод	5.0	Закрепление отсутствует

2. Сведения о характерных точках границ объекта							
Обозначение характерных точек границ	Существующие координаты, м		Измененные (уточненные) координаты, м		Метод определения координат характерной точки	Средняя квадратическая погрешность положения характерной точки (Mt), м	Описание обозначения точки на местности (при наличии)
	X	Y	X	Y			
1	2	3	4	5	6	7	8
7007	-	-	433422.78	2149143.52	Картометрический метод	5.0	Закрепление отсутствует
7008	-	-	433413.05	2149140.44	Картометрический метод	5.0	Закрепление отсутствует
7009	-	-	433404.99	2149139.40	Картометрический метод	5.0	Закрепление отсутствует
7010	-	-	433401.48	2149137.32	Картометрический метод	5.0	Закрепление отсутствует
7011	-	-	433395.60	2149135.85	Картометрический метод	5.0	Закрепление отсутствует
7012	-	-	433390.10	2149133.32	Картометрический метод	5.0	Закрепление отсутствует
7013	-	-	433381.93	2149127.07	Картометрический метод	5.0	Закрепление отсутствует
7014	-	-	433379.28	2149123.95	Картометрический метод	5.0	Закрепление отсутствует
7015	-	-	433373.38	2149115.76	Картометрический метод	5.0	Закрепление отсутствует
7016	-	-	433371.56	2149112.13	Картометрический метод	5.0	Закрепление отсутствует
7017	-	-	433371.45	2149110.06	Картометрический метод	5.0	Закрепление отсутствует
7018	-	-	433372.49	2149106.14	Картометрический метод	5.0	Закрепление отсутствует
7019	-	-	433373.47	2149104.36	Картометрический метод	5.0	Закрепление отсутствует
7020	-	-	433373.82	2149100.30	Картометрический метод	5.0	Закрепление отсутствует
7021	-	-	433375.64	2149096.64	Картометрический метод	5.0	Закрепление отсутствует
7022	-	-	433378.00	2149093.38	Картометрический метод	5.0	Закрепление отсутствует
7023	-	-	433381.80	2149091.88	Картометрический метод	5.0	Закрепление отсутствует
7024	-	-	433384.57	2149088.88	Картометрический метод	5.0	Закрепление отсутствует
7025	-	-	433390.95	2149083.73	Картометрический метод	5.0	Закрепление отсутствует
7026	-	-	433392.92	2149080.19	Картометрический метод	5.0	Закрепление отсутствует
7027	-	-	433395.55	2149077.06	Картометрический метод	5.0	Закрепление отсутствует
7028	-	-	433397.52	2149073.48	Картометрический метод	5.0	Закрепление отсутствует
7029	-	-	433400.25	2149070.52	Картометрический метод	5.0	Закрепление отсутствует
7030	-	-	433402.94	2149062.86	Картометрический метод	5.0	Закрепление отсутствует
7031	-	-	433403.68	2149056.76	Картометрический метод	5.0	Закрепление отсутствует

2. Сведения о характерных точках границ объекта							
Обозначение характерных точек границ	Существующие координаты, м		Измененные (уточненные) координаты, м		Метод определения координат характерной точки	Средняя квадратическая погрешность положения характерной точки (Mt), м	Описание обозначения точки на местности (при наличии)
	X	Y	X	Y			
1	2	3	4	5	6	7	8
7032	-	-	433404.89	2149055.10	Картометрический метод	5.0	Закрепление отсутствует
7033	-	-	433404.13	2149051.07	Картометрический метод	5.0	Закрепление отсутствует
7034	-	-	433404.94	2149049.18	Картометрический метод	5.0	Закрепление отсутствует
7035	-	-	433404.59	2149047.15	Картометрический метод	5.0	Закрепление отсутствует
7036	-	-	433404.72	2149045.11	Картометрический метод	5.0	Закрепление отсутствует
7037	-	-	433404.35	2149041.08	Картометрический метод	5.0	Закрепление отсутствует
7038	-	-	433400.95	2149024.99	Картометрический метод	5.0	Закрепление отсутствует
7039	-	-	433397.43	2149020.17	Картометрический метод	5.0	Закрепление отсутствует
7040	-	-	433395.88	2149016.43	Картометрический метод	5.0	Закрепление отсутствует
7041	-	-	433393.00	2149013.62	Картометрический метод	5.0	Закрепление отсутствует
7042	-	-	433392.14	2149011.76	Картометрический метод	5.0	Закрепление отсутствует
7043	-	-	433390.89	2149010.17	Картометрический метод	5.0	Закрепление отсутствует
7044	-	-	433390.41	2149008.20	Картометрический метод	5.0	Закрепление отсутствует
7045	-	-	433389.10	2149006.66	Картометрический метод	5.0	Закрепление отсутствует
7046	-	-	433385.36	2149005.15	Картометрический метод	5.0	Закрепление отсутствует
7047	-	-	433384.04	2149003.65	Картометрический метод	5.0	Закрепление отсутствует
7048	-	-	433380.13	2149002.76	Картометрический метод	5.0	Закрепление отсутствует
7049	-	-	433378.52	2149001.44	Картометрический метод	5.0	Закрепление отсутствует
7050	-	-	433375.80	2148998.40	Картометрический метод	5.0	Закрепление отсутствует
7051	-	-	433373.98	2148997.52	Картометрический метод	5.0	Закрепление отсутствует
7052	-	-	433372.68	2148995.99	Картометрический метод	5.0	Закрепление отсутствует
7053	-	-	433371.01	2148994.97	Картометрический метод	5.0	Закрепление отсутствует
7054	-	-	433361.38	2148991.16	Картометрический метод	5.0	Закрепление отсутствует
7055	-	-	433357.94	2148988.94	Картометрический метод	5.0	Закрепление отсутствует
7056	-	-	433348.26	2148985.81	Картометрический метод	5.0	Закрепление отсутствует

2. Сведения о характерных точках границ объекта							
Обозначение характерных точек границ	Существующие координаты, м		Измененные (уточненные) координаты, м		Метод определения координат характерной точки	Средняя квадратическая погрешность положения характерной точки (Mt), м	Описание обозначения точки на местности (при наличии)
	X	Y	X	Y			
1	2	3	4	5	6	7	8
7057	-	-	433336.16	2148983.56	Картометрический метод	5.0	Закрепление отсутствует
7058	-	-	433332.21	2148984.55	Картометрический метод	5.0	Закрепление отсутствует
7059	-	-	433330.95	2148986.15	Картометрический метод	5.0	Закрепление отсутствует
7060	-	-	433327.86	2148988.75	Картометрический метод	5.0	Закрепление отсутствует
7061	-	-	433324.04	2148990.16	Картометрический метод	5.0	Закрепление отсутствует
7062	-	-	433315.09	2148994.93	Картометрический метод	5.0	Закрепление отсутствует
7063	-	-	433311.30	2148996.39	Картометрический метод	5.0	Закрепление отсутствует
7064	-	-	433306.26	2148999.78	Картометрический метод	5.0	Закрепление отсутствует
7065	-	-	433302.43	2149001.15	Картометрический метод	5.0	Закрепление отсутствует
7066	-	-	433300.94	2149002.52	Картометрический метод	5.0	Закрепление отсутствует
7067	-	-	433295.89	2149005.83	Картометрический метод	5.0	Закрепление отсутствует
7068	-	-	433280.70	2149011.54	Картометрический метод	5.0	Закрепление отсутствует
7069	-	-	433277.17	2149013.49	Картометрический метод	5.0	Закрепление отсутствует
7070	-	-	433273.15	2149014.43	Картометрический метод	5.0	Закрепление отсутствует
7071	-	-	433271.28	2149015.19	Картометрический метод	5.0	Закрепление отсутствует
7072	-	-	433269.27	2149015.36	Картометрический метод	5.0	Закрепление отсутствует
7073	-	-	433267.29	2149014.91	Картометрический метод	5.0	Закрепление отсутствует
7074	-	-	433261.30	2149016.00	Картометрический метод	5.0	Закрепление отсутствует
7075	-	-	433251.23	2149017.16	Картометрический метод	5.0	Закрепление отсутствует
7076	-	-	433245.27	2149016.37	Картометрический метод	5.0	Закрепление отсутствует
7077	-	-	433243.48	2149015.42	Картометрический метод	5.0	Закрепление отсутствует
7078	-	-	433241.47	2149015.06	Картометрический метод	5.0	Закрепление отсутствует
7079	-	-	433239.65	2149014.15	Картометрический метод	5.0	Закрепление отсутствует
7080	-	-	433227.96	2149010.15	Картометрический метод	5.0	Закрепление отсутствует
7081	-	-	433226.49	2149008.81	Картометрический метод	5.0	Закрепление отсутствует

2. Сведения о характерных точках границ объекта							
Обозначение характерных точек границ	Существующие координаты, м		Измененные (уточненные) координаты, м		Метод определения координат характерной точки	Средняя квадратическая погрешность положения характерной точки (Mt), м	Описание обозначения точки на местности (при наличии)
	X	Y	X	Y			
1	2	3	4	5	6	7	8
7082	-	-	433224.19	2149005.40	Картометрический метод	5.0	Закрепление отсутствует
7083	-	-	433221.29	2149002.57	Картометрический метод	5.0	Закрепление отсутствует
7084	-	-	433220.08	2149000.92	Картометрический метод	5.0	Закрепление отсутствует
7085	-	-	433218.66	2148997.03	Картометрический метод	5.0	Закрепление отсутствует
7086	-	-	433218.40	2148992.93	Картометрический метод	5.0	Закрепление отсутствует
7087	-	-	433217.89	2148990.97	Картометрический метод	5.0	Закрепление отсутствует
7088	-	-	433217.72	2148984.81	Картометрический метод	5.0	Закрепление отсутствует
7089	-	-	433216.98	2148980.82	Картометрический метод	5.0	Закрепление отсутствует
7090	-	-	433217.22	2148974.77	Картометрический метод	5.0	Закрепление отсутствует
7091	-	-	433218.60	2148966.69	Картометрический метод	5.0	Закрепление отсутствует
7092	-	-	433222.14	2148950.35	Картометрический метод	5.0	Закрепление отсутствует
7093	-	-	433223.59	2148946.54	Картометрический метод	5.0	Закрепление отсутствует
7094	-	-	433227.42	2148939.33	Картометрический метод	5.0	Закрепление отсутствует
7095	-	-	433228.95	2148933.34	Картометрический метод	5.0	Закрепление отсутствует
7096	-	-	433231.61	2148927.82	Картометрический метод	5.0	Закрепление отсутствует
7097	-	-	433230.92	2148921.69	Картометрический метод	5.0	Закрепление отсутствует
7098	-	-	433231.22	2148919.66	Картометрический метод	5.0	Закрепление отсутствует
7099	-	-	433233.52	2148913.99	Картометрический метод	5.0	Закрепление отсутствует
7100	-	-	433235.00	2148912.61	Картометрический метод	5.0	Закрепление отсутствует
7101	-	-	433236.50	2148908.85	Картометрический метод	5.0	Закрепление отсутствует
7102	-	-	433238.73	2148905.47	Картометрический метод	5.0	Закрепление отсутствует
7103	-	-	433246.11	2148898.39	Картометрический метод	5.0	Закрепление отсутствует
7104	-	-	433246.78	2148896.42	Картометрический метод	5.0	Закрепление отсутствует
7105	-	-	433256.38	2148886.72	Картометрический метод	5.0	Закрепление отсутствует
7106	-	-	433261.43	2148883.31	Картометрический метод	5.0	Закрепление отсутствует

2. Сведения о характерных точках границ объекта							
Обозначение характерных точек границ	Существующие координаты, м		Измененные (уточненные) координаты, м		Метод определения координат характерной точки	Средняя квадратическая погрешность положения характерной точки (Mt), м	Описание обозначения точки на местности (при наличии)
	X	Y	X	Y			
1	2	3	4	5	6	7	8
7107	-	-	433262.88	2148883.84	Картометрический метод	5.0	Закрепление отсутствует
7108	-	-	433264.64	2148882.85	Картометрический метод	5.0	Закрепление отсутствует
7109	-	-	433272.71	2148881.80	Картометрический метод	5.0	Закрепление отсутствует
7110	-	-	433273.88	2148880.14	Картометрический метод	5.0	Закрепление отсутствует
7111	-	-	433276.92	2148877.48	Картометрический метод	5.0	Закрепление отсутствует
7112	-	-	433278.93	2148877.35	Картометрический метод	5.0	Закрепление отсутствует
7113	-	-	433280.51	2148876.11	Картометрический метод	5.0	Закрепление отсутствует
7114	-	-	433281.68	2148874.46	Картометрический метод	5.0	Закрепление отсутствует
7115	-	-	433287.31	2148868.56	Картометрический метод	5.0	Закрепление отсутствует
7116	-	-	433290.77	2148866.35	Картометрический метод	5.0	Закрепление отсутствует
7117	-	-	433298.37	2148859.38	Картометрический метод	5.0	Закрепление отсутствует
7118	-	-	433306.79	2148850.44	Картометрический метод	5.0	Закрепление отсутствует
7119	-	-	433312.71	2148848.94	Картометрический метод	5.0	Закрепление отсутствует
7120	-	-	433316.28	2148842.59	Картометрический метод	5.0	Закрепление отсутствует
7121	-	-	433317.36	2148838.70	Картометрический метод	5.0	Закрепление отсутствует
7122	-	-	433323.45	2148825.80	Картометрический метод	5.0	Закрепление отсутствует
7123	-	-	433327.14	2148816.22	Картометрический метод	5.0	Закрепление отсутствует
7124	-	-	433328.74	2148808.15	Картометрический метод	5.0	Закрепление отсутствует
7125	-	-	433330.68	2148802.25	Картометрический метод	5.0	Закрепление отсутствует
7126	-	-	433331.46	2148796.20	Картометрический метод	5.0	Закрепление отсутствует
7127	-	-	433329.81	2148784.02	Картометрический метод	5.0	Закрепление отсутствует
7128	-	-	433328.76	2148781.87	Картометрический метод	5.0	Закрепление отсутствует
7129	-	-	433328.74	2148781.51	Картометрический метод	5.0	Закрепление отсутствует
7130	-	-	433328.06	2148780.78	Картометрический метод	5.0	Закрепление отсутствует
7131	-	-	433327.46	2148779.56	Картометрический метод	5.0	Закрепление отсутствует

2. Сведения о характерных точках границ объекта							
Обозначение характерных точек границ	Существующие координаты, м		Измененные (уточненные) координаты, м		Метод определения координат характерной точки	Средняя квадратическая погрешность положения характерной точки (Mt), м	Описание обозначения точки на местности (при наличии)
	X	Y	X	Y			
1	2	3	4	5	6	7	8
7132	-	-	433326.99	2148777.98	Картометрический метод	5.0	Закрепление отсутствует
7133	-	-	433326.74	2148774.81	Картометрический метод	5.0	Закрепление отсутствует
7134	-	-	433327.75	2148771.51	Картометрический метод	5.0	Закрепление отсутствует
7135	-	-	433327.70	2148769.77	Картометрический метод	5.0	Закрепление отсутствует
7136	-	-	433326.96	2148767.90	Картометрический метод	5.0	Закрепление отсутствует
7137	-	-	433326.07	2148766.54	Картометрический метод	5.0	Закрепление отсутствует
7138	-	-	433324.47	2148764.68	Картометрический метод	5.0	Закрепление отсутствует
7139	-	-	433323.01	2148762.57	Картометрический метод	5.0	Закрепление отсутствует
7140	-	-	433322.63	2148761.78	Картометрический метод	5.0	Закрепление отсутствует
7141	-	-	433322.44	2148760.99	Картометрический метод	5.0	Закрепление отсутствует
7142	-	-	433320.53	2148757.70	Картометрический метод	5.0	Закрепление отсутствует
7143	-	-	433319.95	2148757.04	Картометрический метод	5.0	Закрепление отсутствует
7144	-	-	433319.45	2148756.15	Картометрический метод	5.0	Закрепление отсутствует
7145	-	-	433317.71	2148749.43	Картометрический метод	5.0	Закрепление отсутствует
7146	-	-	433316.92	2148748.64	Картометрический метод	5.0	Закрепление отсутствует
7147	-	-	433315.60	2148745.75	Картометрический метод	5.0	Закрепление отсутствует
7148	-	-	433314.52	2148744.36	Картометрический метод	5.0	Закрепление отсутствует
7149	-	-	433313.18	2148741.40	Картометрический метод	5.0	Закрепление отсутствует
7150	-	-	433311.19	2148738.13	Картометрический метод	5.0	Закрепление отсутствует
7151	-	-	433310.30	2148735.60	Картометрический метод	5.0	Закрепление отсутствует
7152	-	-	433309.29	2148734.30	Картометрический метод	5.0	Закрепление отсутствует
7153	-	-	433308.99	2148732.92	Картометрический метод	5.0	Закрепление отсутствует
7154	-	-	433307.71	2148731.14	Картометрический метод	5.0	Закрепление отсутствует
7155	-	-	433307.27	2148729.43	Картометрический метод	5.0	Закрепление отсутствует
7156	-	-	433306.57	2148728.06	Картометрический метод	5.0	Закрепление отсутствует

2. Сведения о характерных точках границ объекта							
Обозначение характерных точек границ	Существующие координаты, м		Измененные (уточненные) координаты, м		Метод определения координат характерной точки	Средняя квадратическая погрешность положения характерной точки (Mt), м	Описание обозначения точки на местности (при наличии)
	X	Y	X	Y			
1	2	3	4	5	6	7	8
7157	-	-	433305.90	2148725.30	Картометрический метод	5.0	Закрепление отсутствует
7158	-	-	433303.40	2148720.33	Картометрический метод	5.0	Закрепление отсутствует
7159	-	-	433303.12	2148718.14	Картометрический метод	5.0	Закрепление отсутствует
7160	-	-	433302.18	2148715.77	Картометрический метод	5.0	Закрепление отсутствует
7161	-	-	433301.68	2148713.88	Картометрический метод	5.0	Закрепление отсутствует
7162	-	-	433299.81	2148712.16	Картометрический метод	5.0	Закрепление отсутствует
7163	-	-	433299.37	2148710.72	Картометрический метод	5.0	Закрепление отсутствует
7164	-	-	433297.18	2148708.26	Картометрический метод	5.0	Закрепление отсутствует
7165	-	-	433294.79	2148706.33	Картометрический метод	5.0	Закрепление отсутствует
7166	-	-	433294.32	2148705.07	Картометрический метод	5.0	Закрепление отсутствует
7167	-	-	433293.16	2148701.93	Картометрический метод	5.0	Закрепление отсутствует
7168	-	-	433291.42	2148700.35	Картометрический метод	5.0	Закрепление отсутствует
7169	-	-	433290.41	2148697.98	Картометрический метод	5.0	Закрепление отсутствует
7170	-	-	433289.84	2148696.21	Картометрический метод	5.0	Закрепление отсутствует
7171	-	-	433288.38	2148693.38	Картометрический метод	5.0	Закрепление отсутствует
7172	-	-	433288.74	2148691.75	Картометрический метод	5.0	Закрепление отсутствует
7173	-	-	433288.45	2148691.32	Картометрический метод	5.0	Закрепление отсутствует
7174	-	-	433287.12	2148690.36	Картометрический метод	5.0	Закрепление отсутствует
7175	-	-	433285.83	2148689.03	Картометрический метод	5.0	Закрепление отсутствует
7176	-	-	433285.19	2148687.72	Картометрический метод	5.0	Закрепление отсутствует
7177	-	-	433283.19	2148686.06	Картометрический метод	5.0	Закрепление отсутствует
7178	-	-	433282.69	2148684.75	Картометрический метод	5.0	Закрепление отсутствует
7179	-	-	433282.79	2148681.94	Картометрический метод	5.0	Закрепление отсутствует
7180	-	-	433282.09	2148680.23	Картометрический метод	5.0	Закрепление отсутствует
7181	-	-	433280.64	2148677.60	Картометрический метод	5.0	Закрепление отсутствует

2. Сведения о характерных точках границ объекта							
Обозначение характерных точек границ	Существующие координаты, м		Измененные (уточненные) координаты, м		Метод определения координат характерной точки	Средняя квадратическая погрешность положения характерной точки (Mt), м	Описание обозначения точки на местности (при наличии)
	X	Y	X	Y			
1	2	3	4	5	6	7	8
7182	-	-	433280.58	2148676.63	Картометрический метод	5.0	Закрепление отсутствует
7183	-	-	433276.75	2148670.76	Картометрический метод	5.0	Закрепление отсутствует
7184	-	-	433274.17	2148667.39	Картометрический метод	5.0	Закрепление отсутствует
7185	-	-	433273.03	2148665.29	Картометрический метод	5.0	Закрепление отсутствует
7186	-	-	433270.70	2148663.49	Картометрический метод	5.0	Закрепление отсутствует
7187	-	-	433268.98	2148659.94	Картометрический метод	5.0	Закрепление отсутствует
7188	-	-	433268.15	2148658.81	Картометрический метод	5.0	Закрепление отсутствует
7189	-	-	433264.91	2148655.11	Картометрический метод	5.0	Закрепление отсутствует
7190	-	-	433263.15	2148652.75	Картометрический метод	5.0	Закрепление отсутствует
7191	-	-	433261.14	2148651.33	Картометрический метод	5.0	Закрепление отсутствует
7192	-	-	433259.80	2148649.67	Картометрический метод	5.0	Закрепление отсутствует
7193	-	-	433259.40	2148649.58	Картометрический метод	5.0	Закрепление отсутствует
7194	-	-	433258.93	2148649.14	Картометрический метод	5.0	Закрепление отсутствует
7195	-	-	433257.69	2148648.63	Картометрический метод	5.0	Закрепление отсутствует
7196	-	-	433257.26	2148648.45	Картометрический метод	5.0	Закрепление отсутствует
7197	-	-	433255.54	2148646.62	Картометрический метод	5.0	Закрепление отсутствует
7198	-	-	433254.82	2148645.37	Картометрический метод	5.0	Закрепление отсутствует
7199	-	-	433254.43	2148643.65	Картометрический метод	5.0	Закрепление отсутствует
7200	-	-	433253.79	2148642.79	Картометрический метод	5.0	Закрепление отсутствует
7201	-	-	433252.83	2148642.74	Картометрический метод	5.0	Закрепление отсутствует
7202	-	-	433251.77	2148642.15	Картометрический метод	5.0	Закрепление отсутствует
7203	-	-	433250.07	2148641.36	Картометрический метод	5.0	Закрепление отсутствует
7204	-	-	433249.31	2148641.35	Картометрический метод	5.0	Закрепление отсутствует
7205	-	-	433248.31	2148640.99	Картометрический метод	5.0	Закрепление отсутствует
7206	-	-	433247.22	2148640.53	Картометрический метод	5.0	Закрепление отсутствует

2. Сведения о характерных точках границ объекта							
Обозначение характерных точек границ	Существующие координаты, м		Измененные (уточненные) координаты, м		Метод определения координат характерной точки	Средняя квадратическая погрешность положения характерной точки (Mt), м	Описание обозначения точки на местности (при наличии)
	X	Y	X	Y			
1	2	3	4	5	6	7	8
7207	-	-	433245.98	2148640.54	Картометрический метод	5.0	Закрепление отсутствует
7208	-	-	433245.50	2148640.68	Картометрический метод	5.0	Закрепление отсутствует
7209	-	-	433243.85	2148641.17	Картометрический метод	5.0	Закрепление отсутствует
7210	-	-	433243.12	2148641.51	Картометрический метод	5.0	Закрепление отсутствует
7211	-	-	433242.50	2148641.70	Картометрический метод	5.0	Закрепление отсутствует
7212	-	-	433240.79	2148641.26	Картометрический метод	5.0	Закрепление отсутствует
7213	-	-	433240.32	2148640.68	Картометрический метод	5.0	Закрепление отсутствует
7214	-	-	433240.39	2148640.09	Картометрический метод	5.0	Закрепление отсутствует
7215	-	-	433239.95	2148640.01	Картометрический метод	5.0	Закрепление отсутствует
7216	-	-	433239.09	2148640.18	Картометрический метод	5.0	Закрепление отсутствует
7217	-	-	433238.15	2148640.44	Картометрический метод	5.0	Закрепление отсутствует
7218	-	-	433234.37	2148640.53	Картометрический метод	5.0	Закрепление отсутствует
7219	-	-	433232.80	2148640.30	Картометрический метод	5.0	Закрепление отсутствует
7220	-	-	433232.19	2148639.46	Картометрический метод	5.0	Закрепление отсутствует
7221	-	-	433231.43	2148639.52	Картометрический метод	5.0	Закрепление отсутствует
7222	-	-	433229.53	2148640.01	Картометрический метод	5.0	Закрепление отсутствует
7223	-	-	433227.77	2148641.08	Картометрический метод	5.0	Закрепление отсутствует
7224	-	-	433225.43	2148641.05	Картометрический метод	5.0	Закрепление отсутствует
7225	-	-	433224.09	2148640.62	Картометрический метод	5.0	Закрепление отсутствует
7226	-	-	433223.09	2148640.44	Картометрический метод	5.0	Закрепление отсутствует
7227	-	-	433222.05	2148640.06	Картометрический метод	5.0	Закрепление отсутствует
7228	-	-	433221.53	2148639.97	Картометрический метод	5.0	Закрепление отсутствует
7229	-	-	433220.77	2148640.08	Картометрический метод	5.0	Закрепление отсутствует
7230	-	-	433220.14	2148640.66	Картометрический метод	5.0	Закрепление отсутствует
7231	-	-	433218.57	2148640.82	Картометрический метод	5.0	Закрепление отсутствует

2. Сведения о характерных точках границ объекта							
Обозначение характерных точек границ	Существующие координаты, м		Измененные (уточненные) координаты, м		Метод определения координат характерной точки	Средняя квадратическая погрешность положения характерной точки (Mt), м	Описание обозначения точки на местности (при наличии)
	X	Y	X	Y			
1	2	3	4	5	6	7	8
7232	-	-	433218.01	2148640.94	Картометрический метод	5.0	Закрепление отсутствует
7233	-	-	433217.02	2148640.48	Картометрический метод	5.0	Закрепление отсутствует
7234	-	-	433214.95	2148640.48	Картометрический метод	5.0	Закрепление отсутствует
7235	-	-	433213.86	2148640.65	Картометрический метод	5.0	Закрепление отсутствует
7236	-	-	433212.60	2148641.52	Картометрический метод	5.0	Закрепление отсутствует
7237	-	-	433211.69	2148642.79	Картометрический метод	5.0	Закрепление отсутствует
7238	-	-	433211.31	2148643.17	Картометрический метод	5.0	Закрепление отсутствует
7239	-	-	433210.62	2148643.60	Картометрический метод	5.0	Закрепление отсутствует
7240	-	-	433208.92	2148644.26	Картометрический метод	5.0	Закрепление отсутствует
7241	-	-	433207.23	2148644.72	Картометрический метод	5.0	Закрепление отсутствует
7242	-	-	433205.98	2148645.04	Картометрический метод	5.0	Закрепление отсутствует
7243	-	-	433204.96	2148644.86	Картометрический метод	5.0	Закрепление отсутствует
7244	-	-	433203.75	2148645.07	Картометрический метод	5.0	Закрепление отсутствует
7245	-	-	433202.76	2148645.34	Картометрический метод	5.0	Закрепление отсутствует
7246	-	-	433201.99	2148645.88	Картометрический метод	5.0	Закрепление отсутствует
7247	-	-	433201.02	2148647.06	Картометрический метод	5.0	Закрепление отсутствует
7248	-	-	433199.80	2148647.58	Картометрический метод	5.0	Закрепление отсутствует
7249	-	-	433198.56	2148648.19	Картометрический метод	5.0	Закрепление отсутствует
7250	-	-	433197.83	2148648.90	Картометрический метод	5.0	Закрепление отсутствует
7251	-	-	433196.31	2148649.11	Картометрический метод	5.0	Закрепление отсутствует
7252	-	-	433195.08	2148650.59	Картометрический метод	5.0	Закрепление отсутствует
7253	-	-	433194.61	2148650.88	Картометрический метод	5.0	Закрепление отсутствует
7254	-	-	433194.42	2148651.37	Картометрический метод	5.0	Закрепление отсутствует
7255	-	-	433193.45	2148652.09	Картометрический метод	5.0	Закрепление отсутствует
7256	-	-	433192.11	2148652.17	Картометрический метод	5.0	Закрепление отсутствует

2. Сведения о характерных точках границ объекта							
Обозначение характерных точек границ	Существующие координаты, м		Измененные (уточненные) координаты, м		Метод определения координат характерной точки	Средняя квадратическая погрешность положения характерной точки (Mt), м	Описание обозначения точки на местности (при наличии)
	X	Y	X	Y			
1	2	3	4	5	6	7	8
7257	-	-	433190.64	2148652.36	Картометрический метод	5.0	Закрепление отсутствует
7258	-	-	433187.71	2148651.74	Картометрический метод	5.0	Закрепление отсутствует
7259	-	-	433183.06	2148650.38	Картометрический метод	5.0	Закрепление отсутствует
7260	-	-	433180.83	2148648.04	Картометрический метод	5.0	Закрепление отсутствует
7261	-	-	433180.05	2148646.69	Картометрический метод	5.0	Закрепление отсутствует
7262	-	-	433179.66	2148646.13	Картометрический метод	5.0	Закрепление отсутствует
7263	-	-	433178.91	2148645.75	Картометрический метод	5.0	Закрепление отсутствует
7264	-	-	433177.95	2148645.26	Картометрический метод	5.0	Закрепление отсутствует
7265	-	-	433176.28	2148644.30	Картометрический метод	5.0	Закрепление отсутствует
7266	-	-	433174.96	2148643.12	Картометрический метод	5.0	Закрепление отсутствует
7267	-	-	433174.71	2148642.75	Картометрический метод	5.0	Закрепление отсутствует
7268	-	-	433174.52	2148642.35	Картометрический метод	5.0	Закрепление отсутствует
7269	-	-	433174.40	2148640.98	Картометрический метод	5.0	Закрепление отсутствует
7270	-	-	433174.15	2148639.16	Картометрический метод	5.0	Закрепление отсутствует
7271	-	-	433174.25	2148637.59	Картометрический метод	5.0	Закрепление отсутствует
7272	-	-	433173.69	2148635.83	Картометрический метод	5.0	Закрепление отсутствует
7273	-	-	433174.44	2148634.47	Картометрический метод	5.0	Закрепление отсутствует
7274	-	-	433175.07	2148633.34	Картометрический метод	5.0	Закрепление отсутствует
7275	-	-	433176.00	2148632.50	Картометрический метод	5.0	Закрепление отсутствует
7276	-	-	433176.71	2148631.41	Картометрический метод	5.0	Закрепление отсутствует
7277	-	-	433177.06	2148630.87	Картометрический метод	5.0	Закрепление отсутствует
7278	-	-	433178.54	2148630.93	Картометрический метод	5.0	Закрепление отсутствует
7279	-	-	433180.06	2148630.16	Картометрический метод	5.0	Закрепление отсутствует
7280	-	-	433183.62	2148628.97	Картометрический метод	5.0	Закрепление отсутствует
7281	-	-	433186.59	2148628.50	Картометрический метод	5.0	Закрепление отсутствует

2. Сведения о характерных точках границ объекта							
Обозначение характерных точек границ	Существующие координаты, м		Измененные (уточненные) координаты, м		Метод определения координат характерной точки	Средняя квадратическая погрешность положения характерной точки (Mt), м	Описание обозначения точки на местности (при наличии)
	X	Y	X	Y			
1	2	3	4	5	6	7	8
7282	-	-	433189.14	2148627.45	Картометрический метод	5.0	Закрепление отсутствует
7283	-	-	433192.84	2148626.10	Картометрический метод	5.0	Закрепление отсутствует
7284	-	-	433195.29	2148625.62	Картометрический метод	5.0	Закрепление отсутствует
7285	-	-	433196.95	2148624.71	Картометрический метод	5.0	Закрепление отсутствует
7286	-	-	433198.14	2148623.80	Картометрический метод	5.0	Закрепление отсутствует
7287	-	-	433198.75	2148623.61	Картометрический метод	5.0	Закрепление отсутствует
7288	-	-	433201.12	2148624.05	Картометрический метод	5.0	Закрепление отсутствует
7289	-	-	433201.63	2148623.99	Картометрический метод	5.0	Закрепление отсутствует
7290	-	-	433202.64	2148623.63	Картометрический метод	5.0	Закрепление отсутствует
7291	-	-	433206.08	2148622.92	Картометрический метод	5.0	Закрепление отсутствует
7292	-	-	433207.20	2148621.88	Картометрический метод	5.0	Закрепление отсутствует
7293	-	-	433209.18	2148620.26	Картометрический метод	5.0	Закрепление отсутствует
7294	-	-	433209.79	2148619.47	Картометрический метод	5.0	Закрепление отсутствует
7295	-	-	433211.21	2148618.43	Картометрический метод	5.0	Закрепление отсутствует
7296	-	-	433213.35	2148617.47	Картометрический метод	5.0	Закрепление отсутствует
7297	-	-	433214.15	2148616.28	Картометрический метод	5.0	Закрепление отсутствует
7298	-	-	433215.72	2148615.20	Картометрический метод	5.0	Закрепление отсутствует
7299	-	-	433218.66	2148613.50	Картометрический метод	5.0	Закрепление отсутствует
7300	-	-	433222.22	2148610.09	Картометрический метод	5.0	Закрепление отсутствует
7301	-	-	433223.12	2148609.76	Картометрический метод	5.0	Закрепление отсутствует
7302	-	-	433228.28	2148605.10	Картометрический метод	5.0	Закрепление отсутствует
7303	-	-	433229.46	2148604.57	Картометрический метод	5.0	Закрепление отсутствует
7304	-	-	433230.63	2148603.32	Картометрический метод	5.0	Закрепление отсутствует
7305	-	-	433231.86	2148602.28	Картометрический метод	5.0	Закрепление отсутствует
7306	-	-	433235.20	2148599.69	Картометрический метод	5.0	Закрепление отсутствует

2. Сведения о характерных точках границ объекта							
Обозначение характерных точек границ	Существующие координаты, м		Измененные (уточненные) координаты, м		Метод определения координат характерной точки	Средняя квадратическая погрешность положения характерной точки (Mt), м	Описание обозначения точки на местности (при наличии)
	X	Y	X	Y			
1	2	3	4	5	6	7	8
7307	-	-	433235.64	2148599.51	Картометрический метод	5.0	Закрепление отсутствует
7308	-	-	433236.72	2148598.63	Картометрический метод	5.0	Закрепление отсутствует
7309	-	-	433239.23	2148596.03	Картометрический метод	5.0	Закрепление отсутствует
7310	-	-	433240.24	2148595.57	Картометрический метод	5.0	Закрепление отсутствует
7311	-	-	433240.97	2148594.89	Картометрический метод	5.0	Закрепление отсутствует
7312	-	-	433241.32	2148594.41	Картометрический метод	5.0	Закрепление отсутствует
7313	-	-	433242.02	2148593.46	Картометрический метод	5.0	Закрепление отсутствует
7314	-	-	433243.46	2148591.53	Картометрический метод	5.0	Закрепление отсутствует
7315	-	-	433243.79	2148590.07	Картометрический метод	5.0	Закрепление отсутствует
7316	-	-	433244.46	2148588.64	Картометрический метод	5.0	Закрепление отсутствует
7317	-	-	433246.09	2148586.83	Картометрический метод	5.0	Закрепление отсутствует
7318	-	-	433247.19	2148585.25	Картометрический метод	5.0	Закрепление отсутствует
7319	-	-	433248.94	2148583.52	Картометрический метод	5.0	Закрепление отсутствует
7320	-	-	433250.13	2148581.69	Картометрический метод	5.0	Закрепление отсутствует
7321	-	-	433254.34	2148578.04	Картометрический метод	5.0	Закрепление отсутствует
7322	-	-	433255.92	2148575.83	Картометрический метод	5.0	Закрепление отсутствует
7323	-	-	433259.73	2148571.61	Картометрический метод	5.0	Закрепление отсутствует
7324	-	-	433262.02	2148569.89	Картометрический метод	5.0	Закрепление отсутствует
7325	-	-	433262.82	2148569.22	Картометрический метод	5.0	Закрепление отсутствует
7326	-	-	433263.00	2148568.60	Картометрический метод	5.0	Закрепление отсутствует
7327	-	-	433263.75	2148566.62	Картометрический метод	5.0	Закрепление отсутствует
7328	-	-	433265.83	2148563.37	Картометрический метод	5.0	Закрепление отсутствует
7329	-	-	433267.16	2148561.12	Картометрический метод	5.0	Закрепление отсутствует
7330	-	-	433267.48	2148560.07	Картометрический метод	5.0	Закрепление отсутствует
7331	-	-	433268.08	2148558.74	Картометрический метод	5.0	Закрепление отсутствует

2. Сведения о характерных точках границ объекта							
Обозначение характерных точек границ	Существующие координаты, м		Измененные (уточненные) координаты, м		Метод определения координат характерной точки	Средняя квадратическая погрешность положения характерной точки (Mt), м	Описание обозначения точки на местности (при наличии)
	X	Y	X	Y			
1	2	3	4	5	6	7	8
7332	-	-	433268.92	2148555.87	Картометрический метод	5.0	Закрепление отсутствует
7333	-	-	433269.89	2148549.02	Картометрический метод	5.0	Закрепление отсутствует
7334	-	-	433269.80	2148545.56	Картометрический метод	5.0	Закрепление отсутствует
7335	-	-	433269.83	2148543.47	Картометрический метод	5.0	Закрепление отсутствует
7336	-	-	433269.60	2148538.26	Картометрический метод	5.0	Закрепление отсутствует
7337	-	-	433268.56	2148533.95	Картометрический метод	5.0	Закрепление отсутствует
7338	-	-	433267.63	2148531.12	Картометрический метод	5.0	Закрепление отсутствует
7339	-	-	433267.23	2148528.48	Картометрический метод	5.0	Закрепление отсутствует
7340	-	-	433267.11	2148525.19	Картометрический метод	5.0	Закрепление отсутствует
7341	-	-	433266.67	2148524.03	Картометрический метод	5.0	Закрепление отсутствует
7342	-	-	433266.82	2148523.87	Картометрический метод	5.0	Закрепление отсутствует
7343	-	-	433266.69	2148519.96	Картометрический метод	5.0	Закрепление отсутствует
7344	-	-	433266.21	2148515.50	Картометрический метод	5.0	Закрепление отсутствует
7345	-	-	433265.66	2148515.04	Картометрический метод	5.0	Закрепление отсутствует
7346	-	-	433265.04	2148513.63	Картометрический метод	5.0	Закрепление отсутствует
7347	-	-	433264.59	2148512.97	Картометрический метод	5.0	Закрепление отсутствует
7348	-	-	433263.40	2148512.39	Картометрический метод	5.0	Закрепление отсутствует
7349	-	-	433262.32	2148510.64	Картометрический метод	5.0	Закрепление отсутствует
7350	-	-	433257.99	2148505.71	Картометрический метод	5.0	Закрепление отсутствует
7351	-	-	433257.43	2148504.88	Картометрический метод	5.0	Закрепление отсутствует
7352	-	-	433256.24	2148503.77	Картометрический метод	5.0	Закрепление отсутствует
7353	-	-	433255.77	2148503.01	Картометрический метод	5.0	Закрепление отсутствует
7354	-	-	433253.79	2148501.95	Картометрический метод	5.0	Закрепление отсутствует
7355	-	-	433250.20	2148501.34	Картометрический метод	5.0	Закрепление отсутствует
7356	-	-	433248.73	2148500.77	Картометрический метод	5.0	Закрепление отсутствует

2. Сведения о характерных точках границ объекта							
Обозначение характерных точек границ	Существующие координаты, м		Измененные (уточненные) координаты, м		Метод определения координат характерной точки	Средняя квадратическая погрешность положения характерной точки (Mt), м	Описание обозначения точки на местности (при наличии)
	X	Y	X	Y			
1	2	3	4	5	6	7	8
7357	-	-	433246.53	2148497.34	Картометрический метод	5.0	Закрепление отсутствует
7358	-	-	433246.11	2148496.89	Картометрический метод	5.0	Закрепление отсутствует
7359	-	-	433244.61	2148496.43	Картометрический метод	5.0	Закрепление отсутствует
7360	-	-	433243.38	2148495.52	Картометрический метод	5.0	Закрепление отсутствует
7361	-	-	433239.55	2148494.23	Картометрический метод	5.0	Закрепление отсутствует
7362	-	-	433236.79	2148492.44	Картометрический метод	5.0	Закрепление отсутствует
7363	-	-	433235.35	2148491.89	Картометрический метод	5.0	Закрепление отсутствует
7364	-	-	433232.71	2148491.68	Картометрический метод	5.0	Закрепление отсутствует
7365	-	-	433230.78	2148492.28	Картометрический метод	5.0	Закрепление отсутствует
7366	-	-	433230.13	2148491.62	Картометрический метод	5.0	Закрепление отсутствует
7367	-	-	433229.61	2148491.91	Картометрический метод	5.0	Закрепление отсутствует
7368	-	-	433228.01	2148491.51	Картометрический метод	5.0	Закрепление отсутствует
7369	-	-	433227.60	2148490.51	Картометрический метод	5.0	Закрепление отсутствует
7370	-	-	433227.02	2148490.23	Картометрический метод	5.0	Закрепление отсутствует
7371	-	-	433222.41	2148490.87	Картометрический метод	5.0	Закрепление отсутствует
7372	-	-	433218.51	2148489.67	Картометрический метод	5.0	Закрепление отсутствует
7373	-	-	433217.10	2148489.99	Картометрический метод	5.0	Закрепление отсутствует
7374	-	-	433215.99	2148489.81	Картометрический метод	5.0	Закрепление отсутствует
7375	-	-	433214.10	2148489.85	Картометрический метод	5.0	Закрепление отсутствует
7376	-	-	433210.84	2148490.70	Картометрический метод	5.0	Закрепление отсутствует
7377	-	-	433207.83	2148491.12	Картометрический метод	5.0	Закрепление отсутствует
7378	-	-	433206.14	2148490.85	Картометрический метод	5.0	Закрепление отсутствует
7379	-	-	433205.14	2148491.16	Картометрический метод	5.0	Закрепление отсутствует
7380	-	-	433203.13	2148491.10	Картометрический метод	5.0	Закрепление отсутствует
7381	-	-	433199.67	2148491.58	Картометрический метод	5.0	Закрепление отсутствует

2. Сведения о характерных точках границ объекта							
Обозначение характерных точек границ	Существующие координаты, м		Измененные (уточненные) координаты, м		Метод определения координат характерной точки	Средняя квадратическая погрешность положения характерной точки (Mt), м	Описание обозначения точки на местности (при наличии)
	X	Y	X	Y			
1	2	3	4	5	6	7	8
7382	-	-	433198.35	2148491.37	Картометрический метод	5.0	Закрепление отсутствует
7383	-	-	433198.04	2148491.53	Картометрический метод	5.0	Закрепление отсутствует
7384	-	-	433197.57	2148491.36	Картометрический метод	5.0	Закрепление отсутствует
7385	-	-	433196.85	2148490.45	Картометрический метод	5.0	Закрепление отсутствует
7386	-	-	433193.88	2148489.08	Картометрический метод	5.0	Закрепление отсутствует
7387	-	-	433193.18	2148488.92	Картометрический метод	5.0	Закрепление отсутствует
7388	-	-	433191.95	2148488.31	Картометрический метод	5.0	Закрепление отсутствует
7389	-	-	433190.07	2148487.87	Картометрический метод	5.0	Закрепление отсутствует
7390	-	-	433189.20	2148487.24	Картометрический метод	5.0	Закрепление отсутствует
7391	-	-	433188.45	2148486.10	Картометрический метод	5.0	Закрепление отсутствует
7392	-	-	433188.21	2148485.29	Картометрический метод	5.0	Закрепление отсутствует
7393	-	-	433187.17	2148484.09	Картометрический метод	5.0	Закрепление отсутствует
7394	-	-	433186.71	2148483.78	Картометрический метод	5.0	Закрепление отсутствует
7395	-	-	433185.88	2148482.68	Картометрический метод	5.0	Закрепление отсутствует
7396	-	-	433183.67	2148480.98	Картометрический метод	5.0	Закрепление отсутствует
7397	-	-	433183.38	2148480.59	Картометрический метод	5.0	Закрепление отсутствует
7398	-	-	433182.98	2148479.46	Картометрический метод	5.0	Закрепление отсутствует
7399	-	-	433182.60	2148478.92	Картометрический метод	5.0	Закрепление отсутствует
7400	-	-	433181.59	2148478.13	Картометрический метод	5.0	Закрепление отсутствует
7401	-	-	433180.87	2148477.28	Картометрический метод	5.0	Закрепление отсутствует
7402	-	-	433179.55	2148476.39	Картометрический метод	5.0	Закрепление отсутствует
7403	-	-	433179.13	2148475.75	Картометрический метод	5.0	Закрепление отсутствует
7404	-	-	433178.68	2148470.10	Картометрический метод	5.0	Закрепление отсутствует
7405	-	-	433178.07	2148467.13	Картометрический метод	5.0	Закрепление отсутствует
7406	-	-	433177.93	2148465.11	Картометрический метод	5.0	Закрепление отсутствует

2. Сведения о характерных точках границ объекта							
Обозначение характерных точек границ	Существующие координаты, м		Измененные (уточненные) координаты, м		Метод определения координат характерной точки	Средняя квадратическая погрешность положения характерной точки (Mt), м	Описание обозначения точки на местности (при наличии)
	X	Y	X	Y			
1	2	3	4	5	6	7	8
7407	-	-	433178.70	2148461.14	Картометрический метод	5.0	Закрепление отсутствует
7408	-	-	433178.68	2148458.14	Картометрический метод	5.0	Закрепление отсутствует
7409	-	-	433178.10	2148456.01	Картометрический метод	5.0	Закрепление отсутствует
7410	-	-	433178.58	2148450.72	Картометрический метод	5.0	Закрепление отсутствует
7411	-	-	433179.00	2148449.21	Картометрический метод	5.0	Закрепление отсутствует
7412	-	-	433180.18	2148446.71	Картометрический метод	5.0	Закрепление отсутствует
7413	-	-	433181.29	2148443.04	Картометрический метод	5.0	Закрепление отсутствует
7414	-	-	433181.98	2148439.10	Картометрический метод	5.0	Закрепление отсутствует
7415	-	-	433183.57	2148432.74	Картометрический метод	5.0	Закрепление отсутствует
7416	-	-	433184.41	2148432.13	Картометрический метод	5.0	Закрепление отсутствует
7417	-	-	433184.74	2148431.25	Картометрический метод	5.0	Закрепление отсутствует
7418	-	-	433184.32	2148429.55	Картометрический метод	5.0	Закрепление отсутствует
7419	-	-	433185.56	2148426.69	Картометрический метод	5.0	Закрепление отсутствует
7420	-	-	433185.06	2148425.63	Картометрический метод	5.0	Закрепление отсутствует
7421	-	-	433185.28	2148424.38	Картометрический метод	5.0	Закрепление отсутствует
7422	-	-	433184.23	2148422.60	Картометрический метод	5.0	Закрепление отсутствует
7423	-	-	433183.30	2148421.53	Картометрический метод	5.0	Закрепление отсутствует
7424	-	-	433183.68	2148417.71	Картометрический метод	5.0	Закрепление отсутствует
7425	-	-	433184.10	2148414.71	Картометрический метод	5.0	Закрепление отсутствует
7426	-	-	433183.86	2148413.90	Картометрический метод	5.0	Закрепление отсутствует
7427	-	-	433183.96	2148410.89	Картометрический метод	5.0	Закрепление отсутствует
7428	-	-	433181.49	2148407.13	Картометрический метод	5.0	Закрепление отсутствует
7429	-	-	433181.65	2148404.59	Картометрический метод	5.0	Закрепление отсутствует
7430	-	-	433180.76	2148402.57	Картометрический метод	5.0	Закрепление отсутствует
7431	-	-	433179.92	2148400.06	Картометрический метод	5.0	Закрепление отсутствует

2. Сведения о характерных точках границ объекта							
Обозначение характерных точек границ	Существующие координаты, м		Измененные (уточненные) координаты, м		Метод определения координат характерной точки	Средняя квадратическая погрешность положения характерной точки (Mt), м	Описание обозначения точки на местности (при наличии)
	X	Y	X	Y			
1	2	3	4	5	6	7	8
7432	-	-	433179.74	2148399.12	Картометрический метод	5.0	Закрепление отсутствует
7433	-	-	433177.68	2148394.19	Картометрический метод	5.0	Закрепление отсутствует
7434	-	-	433176.51	2148392.55	Картометрический метод	5.0	Закрепление отсутствует
7435	-	-	433175.11	2148389.83	Картометрический метод	5.0	Закрепление отсутствует
7436	-	-	433174.56	2148386.94	Картометрический метод	5.0	Закрепление отсутствует
7437	-	-	433173.10	2148386.12	Картометрический метод	5.0	Закрепление отсутствует
7438	-	-	433172.49	2148384.35	Картометрический метод	5.0	Закрепление отсутствует
7439	-	-	433171.06	2148383.83	Картометрический метод	5.0	Закрепление отсутствует
7440	-	-	433170.45	2148382.32	Картометрический метод	5.0	Закрепление отсутствует
7441	-	-	433166.84	2148380.56	Картометрический метод	5.0	Закрепление отсутствует
7442	-	-	433165.45	2148380.98	Картометрический метод	5.0	Закрепление отсутствует
7443	-	-	433163.91	2148379.96	Картометрический метод	5.0	Закрепление отсутствует
7444	-	-	433163.74	2148378.57	Картометрический метод	5.0	Закрепление отсутствует
7445	-	-	433162.55	2148378.00	Картометрический метод	5.0	Закрепление отсутствует
7446	-	-	433161.93	2148378.12	Картометрический метод	5.0	Закрепление отсутствует
7447	-	-	433161.03	2148379.35	Картометрический метод	5.0	Закрепление отсутствует
7448	-	-	433159.65	2148379.51	Картометрический метод	5.0	Закрепление отсутствует
7449	-	-	433156.20	2148379.10	Картометрический метод	5.0	Закрепление отсутствует
7450	-	-	433155.02	2148378.64	Картометрический метод	5.0	Закрепление отсутствует
7451	-	-	433154.64	2148377.54	Картометрический метод	5.0	Закрепление отсутствует
7452	-	-	433150.00	2148378.00	Картометрический метод	5.0	Закрепление отсутствует
7453	-	-	433148.02	2148376.65	Картометрический метод	5.0	Закрепление отсутствует
7454	-	-	433147.06	2148377.20	Картометрический метод	5.0	Закрепление отсутствует
7455	-	-	433145.81	2148376.87	Картометрический метод	5.0	Закрепление отсутствует
7456	-	-	433144.05	2148377.42	Картометрический метод	5.0	Закрепление отсутствует

2. Сведения о характерных точках границ объекта							
Обозначение характерных точек границ	Существующие координаты, м		Измененные (уточненные) координаты, м		Метод определения координат характерной точки	Средняя квадратическая погрешность положения характерной точки (Mt), м	Описание обозначения точки на местности (при наличии)
	X	Y	X	Y			
1	2	3	4	5	6	7	8
7457	-	-	433143.48	2148377.08	Картометрический метод	5.0	Закрепление отсутствует
7458	-	-	433142.79	2148377.07	Картометрический метод	5.0	Закрепление отсутствует
7459	-	-	433141.73	2148377.56	Картометрический метод	5.0	Закрепление отсутствует
7460	-	-	433139.97	2148377.29	Картометрический метод	5.0	Закрепление отсутствует
7461	-	-	433138.91	2148376.71	Картометрический метод	5.0	Закрепление отсутствует
7462	-	-	433134.58	2148377.01	Картометрический метод	5.0	Закрепление отсутствует
7463	-	-	433129.84	2148376.51	Картометрический метод	5.0	Закрепление отсутствует
7464	-	-	433127.78	2148376.01	Картометрический метод	5.0	Закрепление отсутствует
7465	-	-	433122.67	2148376.10	Картометрический метод	5.0	Закрепление отсутствует
7466	-	-	433116.89	2148376.89	Картометрический метод	5.0	Закрепление отсутствует
7467	-	-	433116.25	2148377.13	Картометрический метод	5.0	Закрепление отсутствует
7468	-	-	433113.98	2148376.99	Картометрический метод	5.0	Закрепление отсутствует
7469	-	-	433110.25	2148376.15	Картометрический метод	5.0	Закрепление отсутствует
7470	-	-	433109.72	2148376.13	Картометрический метод	5.0	Закрепление отсутствует
7471	-	-	433108.69	2148376.35	Картометрический метод	5.0	Закрепление отсутствует
7472	-	-	433107.66	2148376.28	Картометрический метод	5.0	Закрепление отсутствует
7473	-	-	433104.33	2148374.73	Картометрический метод	5.0	Закрепление отсутствует
7474	-	-	433101.49	2148373.71	Картометрический метод	5.0	Закрепление отсутствует
7475	-	-	433092.26	2148369.90	Картометрический метод	5.0	Закрепление отсутствует
7476	-	-	433088.35	2148368.79	Картометрический метод	5.0	Закрепление отсутствует
7477	-	-	433084.81	2148366.87	Картометрический метод	5.0	Закрепление отсутствует
7478	-	-	433080.22	2148365.41	Картометрический метод	5.0	Закрепление отсутствует
7479	-	-	433070.10	2148362.85	Картометрический метод	5.0	Закрепление отсутствует
7480	-	-	433068.13	2148362.14	Картометрический метод	5.0	Закрепление отсутствует
7481	-	-	433063.75	2148361.44	Картометрический метод	5.0	Закрепление отсутствует

2. Сведения о характерных точках границ объекта							
Обозначение характерных точек границ	Существующие координаты, м		Измененные (уточненные) координаты, м		Метод определения координат характерной точки	Средняя квадратическая погрешность положения характерной точки (Mt), м	Описание обозначения точки на местности (при наличии)
	X	Y	X	Y			
1	2	3	4	5	6	7	8
7482	-	-	433057.64	2148358.84	Картометрический метод	5.0	Закрепление отсутствует
7483	-	-	433053.33	2148357.65	Картометрический метод	5.0	Закрепление отсутствует
7484	-	-	433046.84	2148355.35	Картометрический метод	5.0	Закрепление отсутствует
7485	-	-	433042.63	2148354.34	Картометрический метод	5.0	Закрепление отсутствует
7486	-	-	433035.73	2148353.62	Картометрический метод	5.0	Закрепление отсутствует
7487	-	-	433033.77	2148352.92	Картометрический метод	5.0	Закрепление отсутствует
7488	-	-	433031.90	2148351.88	Картометрический метод	5.0	Закрепление отсутствует
7489	-	-	433031.02	2148350.07	Картометрический метод	5.0	Закрепление отсутствует
7490	-	-	433027.41	2148347.45	Картометрический метод	5.0	Закрепление отсутствует
7491	-	-	433021.18	2148344.51	Картометрический метод	5.0	Закрепление отсутствует
7492	-	-	433019.20	2148343.75	Картометрический метод	5.0	Закрепление отсутствует
7493	-	-	433016.56	2148340.53	Картометрический метод	5.0	Закрепление отсутствует
7494	-	-	433012.98	2148334.42	Картометрический метод	5.0	Закрепление отсутствует
7495	-	-	433011.75	2148332.73	Картометрический метод	5.0	Закрепление отсутствует
7496	-	-	433011.59	2148330.56	Картометрический метод	5.0	Закрепление отсутствует
7497	-	-	433011.88	2148323.84	Картометрический метод	5.0	Закрепление отсутствует
7498	-	-	433012.14	2148321.80	Картометрический метод	5.0	Закрепление отсутствует
7499	-	-	433014.03	2148316.59	Картометрический метод	5.0	Закрепление отсутствует
7500	-	-	433014.43	2148314.23	Картометрический метод	5.0	Закрепление отсутствует
7501	-	-	433015.56	2148312.35	Картометрический метод	5.0	Закрепление отсутствует
7502	-	-	433017.48	2148310.97	Картометрический метод	5.0	Закрепление отсутствует
7503	-	-	433020.43	2148308.50	Картометрический метод	5.0	Закрепление отсутствует
7504	-	-	433022.38	2148307.47	Картометрический метод	5.0	Закрепление отсутствует
7505	-	-	433025.98	2148304.83	Картометрический метод	5.0	Закрепление отсутствует
7506	-	-	433029.93	2148302.75	Картометрический метод	5.0	Закрепление отсутствует

2. Сведения о характерных точках границ объекта							
Обозначение характерных точек границ	Существующие координаты, м		Измененные (уточненные) координаты, м		Метод определения координат характерной точки	Средняя квадратическая погрешность положения характерной точки (Mt), м	Описание обозначения точки на местности (при наличии)
	X	Y	X	Y			
1	2	3	4	5	6	7	8
7507	-	-	433031.68	2148301.50	Картометрический метод	5.0	Закрепление отсутствует
7508	-	-	433036.43	2148297.36	Картометрический метод	5.0	Закрепление отсутствует
7509	-	-	433038.16	2148296.07	Картометрический метод	5.0	Закрепление отсутствует
7510	-	-	433039.69	2148294.33	Картометрический метод	5.0	Закрепление отсутствует
7511	-	-	433040.19	2148292.39	Картометрический метод	5.0	Закрепление отсутствует
7512	-	-	433041.99	2148291.24	Картометрический метод	5.0	Закрепление отсутствует
7513	-	-	433043.25	2148288.99	Картометрический метод	5.0	Закрепление отсутствует
7514	-	-	433044.91	2148287.76	Картометрический метод	5.0	Закрепление отсутствует
7515	-	-	433047.73	2148284.53	Картометрический метод	5.0	Закрепление отсутствует
7516	-	-	433048.96	2148282.37	Картометрический метод	5.0	Закрепление отсутствует
7517	-	-	433049.75	2148280.25	Картометрический метод	5.0	Закрепление отсутствует
7518	-	-	433050.85	2148278.73	Картометрический метод	5.0	Закрепление отсутствует
7519	-	-	433054.09	2148276.10	Картометрический метод	5.0	Закрепление отсутствует
7520	-	-	433056.40	2148270.98	Картометрический метод	5.0	Закрепление отсутствует
7521	-	-	433057.49	2148269.01	Картометрический метод	5.0	Закрепление отсутствует
7522	-	-	433058.89	2148267.22	Картометрический метод	5.0	Закрепление отсутствует
7523	-	-	433059.34	2148265.38	Картометрический метод	5.0	Закрепление отсутствует
7524	-	-	433060.32	2148263.35	Картометрический метод	5.0	Закрепление отсутствует
7525	-	-	433061.01	2148261.25	Картометрический метод	5.0	Закрепление отсутствует
7526	-	-	433063.90	2148255.44	Картометрический метод	5.0	Закрепление отсутствует
7527	-	-	433065.25	2148250.56	Картометрический метод	5.0	Закрепление отсутствует
7528	-	-	433065.37	2148249.10	Картометрический метод	5.0	Закрепление отсутствует
7529	-	-	433066.91	2148244.94	Картометрический метод	5.0	Закрепление отсутствует
7530	-	-	433068.45	2148242.99	Картометрический метод	5.0	Закрепление отсутствует
7531	-	-	433069.74	2148238.36	Картометрический метод	5.0	Закрепление отсутствует

2. Сведения о характерных точках границ объекта							
Обозначение характерных точек границ	Существующие координаты, м		Измененные (уточненные) координаты, м		Метод определения координат характерной точки	Средняя квадратическая погрешность положения характерной точки (Mt), м	Описание обозначения точки на местности (при наличии)
	X	Y	X	Y			
1	2	3	4	5	6	7	8
7532	-	-	433072.44	2148233.08	Картометрический метод	5.0	Закрепление отсутствует
7533	-	-	433074.82	2148229.59	Картометрический метод	5.0	Закрепление отсутствует
7534	-	-	433080.83	2148225.13	Картометрический метод	5.0	Закрепление отсутствует
7535	-	-	433082.29	2148224.30	Картометрический метод	5.0	Закрепление отсутствует
7536	-	-	433090.85	2148221.93	Картометрический метод	5.0	Закрепление отсутствует
7537	-	-	433092.62	2148221.10	Картометрический метод	5.0	Закрепление отсутствует
7538	-	-	433098.57	2148219.99	Картометрический метод	5.0	Закрепление отсутствует
7539	-	-	433106.97	2148220.18	Картометрический метод	5.0	Закрепление отсутствует
7540	-	-	433120.63	2148216.75	Картометрический метод	5.0	Закрепление отсутствует
7541	-	-	433124.64	2148216.36	Картометрический метод	5.0	Закрепление отсутствует
7542	-	-	433126.33	2148215.28	Картометрический метод	5.0	Закрепление отсутствует
7543	-	-	433136.21	2148213.52	Картометрический метод	5.0	Закрепление отсутствует
7544	-	-	433143.26	2148209.76	Картометрический метод	5.0	Закрепление отсутствует
7545	-	-	433148.44	2148206.62	Картометрический метод	5.0	Закрепление отсутствует
7546	-	-	433149.95	2148205.35	Картометрический метод	5.0	Закрепление отсутствует
7547	-	-	433151.19	2148203.76	Картометрический метод	5.0	Закрепление отсутствует
7548	-	-	433151.88	2148201.88	Картометрический метод	5.0	Закрепление отсутствует
7549	-	-	433153.70	2148201.01	Картометрический метод	5.0	Закрепление отсутствует
7550	-	-	433156.70	2148198.35	Картометрический метод	5.0	Закрепление отсутствует
7551	-	-	433160.58	2148197.35	Картометрический метод	5.0	Закрепление отсутствует
7552	-	-	433163.23	2148196.87	Картометрический метод	5.0	Закрепление отсутствует
7553	-	-	433165.81	2148195.71	Картометрический метод	5.0	Закрепление отсутствует
7554	-	-	433167.61	2148192.07	Картометрический метод	5.0	Закрепление отсутствует
7555	-	-	433169.37	2148186.10	Картометрический метод	5.0	Закрепление отсутствует
7556	-	-	433171.38	2148179.25	Картометрический метод	5.0	Закрепление отсутствует

2. Сведения о характерных точках границ объекта							
Обозначение характерных точек границ	Существующие координаты, м		Измененные (уточненные) координаты, м		Метод определения координат характерной точки	Средняя квадратическая погрешность положения характерной точки (Mt), м	Описание обозначения точки на местности (при наличии)
	X	Y	X	Y			
1	2	3	4	5	6	7	8
7557	-	-	433173.10	2148170.33	Картометрический метод	5.0	Закрепление отсутствует
7558	-	-	433173.10	2148156.20	Картометрический метод	5.0	Закрепление отсутствует
7559	-	-	433174.06	2148152.30	Картометрический метод	5.0	Закрепление отсутствует
7560	-	-	433174.80	2148142.26	Картометрический метод	5.0	Закрепление отсутствует
7561	-	-	433178.18	2148128.55	Картометрический метод	5.0	Закрепление отсутствует
7562	-	-	433180.05	2148123.40	Картометрический метод	5.0	Закрепление отсутствует
7563	-	-	433182.31	2148120.06	Картометрический метод	5.0	Закрепление отсутствует
7564	-	-	433185.80	2148118.07	Картометрический метод	5.0	Закрепление отсутствует
7565	-	-	433191.23	2148115.55	Картометрический метод	5.0	Закрепление отсутствует
7566	-	-	433192.67	2148114.14	Картометрический метод	5.0	Закрепление отсутствует
7567	-	-	433196.69	2148113.88	Картометрический метод	5.0	Закрепление отсутствует
7568	-	-	433200.25	2148112.08	Картометрический метод	5.0	Закрепление отсутствует
7569	-	-	433202.20	2148111.63	Картометрический метод	5.0	Закрепление отсутствует
7570	-	-	433206.21	2148111.77	Картометрический метод	5.0	Закрепление отсутствует
7571	-	-	433209.85	2148113.46	Картометрический метод	5.0	Закрепление отсутствует
7572	-	-	433211.82	2148113.20	Картометрический метод	5.0	Закрепление отсутствует
7573	-	-	433213.68	2148112.42	Картометрический метод	5.0	Закрепление отсутствует
7574	-	-	433215.83	2148112.86	Картометрический метод	5.0	Закрепление отсутствует
7575	-	-	433219.84	2148112.92	Картометрический метод	5.0	Закрепление отсутствует
7576	-	-	433231.84	2148115.04	Картометрический метод	5.0	Закрепление отсутствует
7577	-	-	433237.91	2148114.76	Картометрический метод	5.0	Закрепление отсутствует
7578	-	-	433252.02	2148115.23	Картометрический метод	5.0	Закрепление отсутствует
7579	-	-	433259.96	2148116.85	Картометрический метод	5.0	Закрепление отсутствует
7580	-	-	433266.16	2148119.31	Картометрический метод	5.0	Закрепление отсутствует
7581	-	-	433272.59	2148124.07	Картометрический метод	5.0	Закрепление отсутствует

2. Сведения о характерных точках границ объекта							
Обозначение характерных точек границ	Существующие координаты, м		Измененные (уточненные) координаты, м		Метод определения координат характерной точки	Средняя квадратическая погрешность положения характерной точки (Mt), м	Описание обозначения точки на местности (при наличии)
	X	Y	X	Y			
1	2	3	4	5	6	7	8
7582	-	-	433284.36	2148127.17	Картометрический метод	5.0	Закрепление отсутствует
7583	-	-	433302.24	2148130.49	Картометрический метод	5.0	Закрепление отсутствует
7584	-	-	433306.24	2148130.09	Картометрический метод	5.0	Закрепление отсутствует
7585	-	-	433307.89	2148128.97	Картометрический метод	5.0	Закрепление отсутствует
7586	-	-	433313.31	2148126.36	Картометрический метод	5.0	Закрепление отсутствует
7587	-	-	433316.07	2148125.77	Картометрический метод	5.0	Закрепление отсутствует
7588	-	-	433325.53	2148122.46	Картометрический метод	5.0	Закрепление отсутствует
7589	-	-	433330.57	2148119.14	Картометрический метод	5.0	Закрепление отсутствует
7590	-	-	433332.44	2148118.43	Картометрический метод	5.0	Закрепление отсутствует
7591	-	-	433340.41	2148117.94	Картометрический метод	5.0	Закрепление отсутствует
7592	-	-	433344.06	2148116.21	Картометрический метод	5.0	Закрепление отсутствует
7593	-	-	433346.88	2148113.33	Картометрический метод	5.0	Закрепление отсутствует
7594	-	-	433350.25	2148111.08	Картометрический метод	5.0	Закрепление отсутствует
7595	-	-	433357.65	2148101.53	Картометрический метод	5.0	Закрепление отсутствует
7596	-	-	433363.35	2148090.91	Картометрический метод	5.0	Закрепление отсутствует
7597	-	-	433366.27	2148082.93	Картометрический метод	5.0	Закрепление отсутствует
7598	-	-	433365.28	2148075.06	Картометрический метод	5.0	Закрепление отсутствует
7599	-	-	433366.23	2148071.25	Картометрический метод	5.0	Закрепление отсутствует
7600	-	-	433372.12	2148063.12	Картометрический метод	5.0	Закрепление отсутствует
7601	-	-	433372.40	2148059.11	Картометрический метод	5.0	Закрепление отсутствует
7602	-	-	433371.09	2148053.93	Картометрический метод	5.0	Закрепление отсутствует
7603	-	-	433371.82	2148042.19	Картометрический метод	5.0	Закрепление отсутствует
7604	-	-	433372.91	2148036.18	Картометрический метод	5.0	Закрепление отсутствует
7605	-	-	433375.41	2148033.98	Картометрический метод	5.0	Закрепление отсутствует
7606	-	-	433377.85	2148030.35	Картометрический метод	5.0	Закрепление отсутствует

2. Сведения о характерных точках границ объекта							
Обозначение характерных точек границ	Существующие координаты, м		Измененные (уточненные) координаты, м		Метод определения координат характерной точки	Средняя квадратическая погрешность положения характерной точки (Mt), м	Описание обозначения точки на местности (при наличии)
	X	Y	X	Y			
1	2	3	4	5	6	7	8
7607	-	-	433376.58	2148029.28	Картометрический метод	5.0	Закрепление отсутствует
7608	-	-	433374.89	2148027.85	Картометрический метод	5.0	Закрепление отсутствует
7609	-	-	433369.10	2148026.25	Картометрический метод	5.0	Закрепление отсутствует
7610	-	-	433364.72	2148022.80	Картометрический метод	5.0	Закрепление отсутствует
7611	-	-	433360.85	2148018.48	Картометрический метод	5.0	Закрепление отсутствует
7612	-	-	433358.11	2148013.77	Картометрический метод	5.0	Закрепление отсутствует
7613	-	-	433348.80	2148000.70	Картометрический метод	5.0	Закрепление отсутствует
7614	-	-	433346.22	2147997.67	Картометрический метод	5.0	Закрепление отсутствует
7615	-	-	433340.73	2147986.92	Картометрический метод	5.0	Закрепление отсутствует
7616	-	-	433339.13	2147985.67	Картометрический метод	5.0	Закрепление отсутствует
7617	-	-	433337.33	2147984.81	Картометрический метод	5.0	Закрепление отсутствует
7618	-	-	433335.18	2147981.24	Картометрический метод	5.0	Закрепление отсутствует
7619	-	-	433332.59	2147975.84	Картометрический метод	5.0	Закрепление отсутствует
7620	-	-	433332.13	2147974.89	Картометрический метод	5.0	Закрепление отсутствует
7621	-	-	433331.43	2147967.12	Картометрический метод	5.0	Закрепление отсутствует
7622	-	-	433329.35	2147956.78	Картометрический метод	5.0	Закрепление отсутствует
7623	-	-	433329.82	2147952.81	Картометрический метод	5.0	Закрепление отсутствует
7624	-	-	433328.53	2147951.29	Картометрический метод	5.0	Закрепление отсутствует
7625	-	-	433326.92	2147950.09	Картометрический метод	5.0	Закрепление отсутствует
7626	-	-	433324.87	2147944.40	Картометрический метод	5.0	Закрепление отсутствует
7627	-	-	433324.69	2147942.36	Картометрический метод	5.0	Закрепление отсутствует
7628	-	-	433323.00	2147934.50	Картометрический метод	5.0	Закрепление отсутствует
7629	-	-	433320.40	2147926.88	Картометрический метод	5.0	Закрепление отсутствует
7630	-	-	433314.08	2147916.63	Картометрический метод	5.0	Закрепление отсутствует
7631	-	-	433312.59	2147915.29	Картометрический метод	5.0	Закрепление отсутствует

2. Сведения о характерных точках границ объекта							
Обозначение характерных точек границ	Существующие координаты, м		Измененные (уточненные) координаты, м		Метод определения координат характерной точки	Средняя квадратическая погрешность положения характерной точки (Mt), м	Описание обозначения точки на местности (при наличии)
	X	Y	X	Y			
1	2	3	4	5	6	7	8
7632	-	-	433310.25	2147911.99	Картометрический метод	5.0	Закрепление отсутствует
7633	-	-	433308.70	2147910.70	Картометрический метод	5.0	Закрепление отсутствует
7634	-	-	433307.51	2147909.10	Картометрический метод	5.0	Закрепление отсутствует
7635	-	-	433305.84	2147907.97	Картометрический метод	5.0	Закрепление отсутствует
7636	-	-	433303.71	2147904.58	Картометрический метод	5.0	Закрепление отсутствует
7637	-	-	433302.24	2147903.22	Картометрический метод	5.0	Закрепление отсутствует
7638	-	-	433300.52	2147899.60	Картометрический метод	5.0	Закрепление отсутствует
7639	-	-	433297.59	2147896.89	Картометрический метод	5.0	Закрепление отсутствует
7640	-	-	433296.42	2147894.55	Картометрический метод	5.0	Закрепление отсутствует
7641	-	-	433292.75	2147890.52	Картометрический метод	5.0	Закрепление отсутствует
7642	-	-	433291.09	2147889.38	Картометрический метод	5.0	Закрепление отсутствует
7643	-	-	433286.91	2147884.99	Картометрический метод	5.0	Закрепление отсутствует
7644	-	-	433282.41	2147878.40	Картометрический метод	5.0	Закрепление отсутствует
7645	-	-	433279.76	2147875.35	Картометрический метод	5.0	Закрепление отсутствует
7646	-	-	433276.08	2147865.99	Картометрический метод	5.0	Закрепление отсутствует
7647	-	-	433274.54	2147864.72	Картометрический метод	5.0	Закрепление отсутствует
7648	-	-	433269.12	2147858.79	Картометрический метод	5.0	Закрепление отсутствует
7649	-	-	433265.71	2147851.59	Картометрический метод	5.0	Закрепление отсутствует
7650	-	-	433264.41	2147850.05	Картометрический метод	5.0	Закрепление отсутствует
7651	-	-	433263.96	2147848.08	Картометрический метод	5.0	Закрепление отсутствует
7652	-	-	433259.81	2147841.19	Картометрический метод	5.0	Закрепление отсутствует
7653	-	-	433259.53	2147839.21	Картометрический метод	5.0	Закрепление отсутствует
7654	-	-	433257.82	2147835.58	Картометрический метод	5.0	Закрепление отсутствует
7655	-	-	433256.49	2147834.09	Картометрический метод	5.0	Закрепление отсутствует
7656	-	-	433254.24	2147828.44	Картометрический метод	5.0	Закрепление отсутствует

2. Сведения о характерных точках границ объекта							
Обозначение характерных точек границ	Существующие координаты, м		Измененные (уточненные) координаты, м		Метод определения координат характерной точки	Средняя квадратическая погрешность положения характерной точки (Mt), м	Описание обозначения точки на местности (при наличии)
	X	Y	X	Y			
1	2	3	4	5	6	7	8
7657	-	-	433251.51	2147825.52	Картометрический метод	5.0	Закрепление отсутствует
7658	-	-	433249.60	2147824.92	Картометрический метод	5.0	Закрепление отсутствует
7659	-	-	433248.74	2147823.12	Картометрический метод	5.0	Закрепление отсутствует
7660	-	-	433248.33	2147821.14	Картометрический метод	5.0	Закрепление отсутствует
7661	-	-	433247.27	2147818.80	Картометрический метод	5.0	Закрепление отсутствует
7662	-	-	433245.86	2147817.37	Картометрический метод	5.0	Закрепление отсутствует
7663	-	-	433245.00	2147815.55	Картометрический метод	5.0	Закрепление отсутствует
7664	-	-	433244.25	2147811.55	Картометрический метод	5.0	Закрепление отсутствует
7665	-	-	433243.20	2147809.83	Картометрический метод	5.0	Закрепление отсутствует
7666	-	-	433242.86	2147807.85	Картометрический метод	5.0	Закрепление отсутствует
7667	-	-	433240.22	2147802.44	Картометрический метод	5.0	Закрепление отсутствует
7668	-	-	433237.69	2147794.86	Картометрический метод	5.0	Закрепление отсутствует
7669	-	-	433237.30	2147792.92	Картометрический метод	5.0	Закрепление отсутствует
7670	-	-	433235.83	2147789.20	Картометрический метод	5.0	Закрепление отсутствует
7671	-	-	433236.80	2147783.23	Картометрический метод	5.0	Закрепление отсутствует
7672	-	-	433236.16	2147781.31	Картометрический метод	5.0	Закрепление отсутствует
7673	-	-	433236.19	2147779.30	Картометрический метод	5.0	Закрепление отсутствует
7674	-	-	433237.03	2147777.50	Картометрический метод	5.0	Закрепление отсутствует
7675	-	-	433238.28	2147775.91	Картометрический метод	5.0	Закрепление отсутствует
7676	-	-	433236.22	2147770.25	Картометрический метод	5.0	Закрепление отсутствует
7677	-	-	433235.96	2147764.23	Картометрический метод	5.0	Закрепление отсутствует
7678	-	-	433236.49	2147762.29	Картометрический метод	5.0	Закрепление отсутствует
7679	-	-	433237.82	2147760.74	Картометрический метод	5.0	Закрепление отсутствует
7680	-	-	433238.37	2147758.79	Картометрический метод	5.0	Закрепление отсутствует
7681	-	-	433238.38	2147756.79	Картометрический метод	5.0	Закрепление отсутствует

2. Сведения о характерных точках границ объекта							
Обозначение характерных точек границ	Существующие координаты, м		Измененные (уточненные) координаты, м		Метод определения координат характерной точки	Средняя квадратическая погрешность положения характерной точки (Mt), м	Описание обозначения точки на местности (при наличии)
	X	Y	X	Y			
1	2	3	4	5	6	7	8
7682	-	-	433241.09	2147749.24	Картометрический метод	5.0	Закрепление отсутствует
7683	-	-	433240.76	2147747.27	Картометрический метод	5.0	Закрепление отсутствует
7684	-	-	433240.70	2147743.23	Картометрический метод	5.0	Закрепление отсутствует
7685	-	-	433241.51	2147741.40	Картометрический метод	5.0	Закрепление отсутствует
7686	-	-	433241.45	2147739.40	Картометрический метод	5.0	Закрепление отсутствует
7687	-	-	433240.98	2147737.48	Картометрический метод	5.0	Закрепление отсутствует
7688	-	-	433241.60	2147735.56	Картометрический метод	5.0	Закрепление отсутствует
7689	-	-	433242.96	2147734.15	Картометрический метод	5.0	Закрепление отсутствует
7690	-	-	433242.05	2147726.17	Картометрический метод	5.0	Закрепление отсутствует
7691	-	-	433242.37	2147724.19	Картометрический метод	5.0	Закрепление отсутствует
7692	-	-	433241.78	2147718.15	Картометрический метод	5.0	Закрепление отсутствует
7693	-	-	433242.13	2147708.14	Картометрический метод	5.0	Закрепление отсутствует
7694	-	-	433242.56	2147705.16	Картометрический метод	5.0	Закрепление отсутствует
7695	-	-	433242.46	2147701.92	Картометрический метод	5.0	Закрепление отсутствует
7696	-	-	433242.33	2147695.37	Картометрический метод	5.0	Закрепление отсутствует
7697	-	-	433242.02	2147694.02	Картометрический метод	5.0	Закрепление отсутствует
7698	-	-	433241.12	2147691.19	Картометрический метод	5.0	Закрепление отсутствует
7699	-	-	433240.54	2147687.13	Картометрический метод	5.0	Закрепление отсутствует
7700	-	-	433240.66	2147685.63	Картометрический метод	5.0	Закрепление отсутствует
7701	-	-	433240.59	2147684.53	Картометрический метод	5.0	Закрепление отсутствует
7702	-	-	433240.30	2147683.07	Картометрический метод	5.0	Закрепление отсутствует
7703	-	-	433239.14	2147680.16	Картометрический метод	5.0	Закрепление отсутствует
7704	-	-	433238.53	2147677.17	Картометрический метод	5.0	Закрепление отсутствует
7705	-	-	433237.98	2147675.43	Картометрический метод	5.0	Закрепление отсутствует
7706	-	-	433237.44	2147674.18	Картометрический метод	5.0	Закрепление отсутствует

2. Сведения о характерных точках границ объекта							
Обозначение характерных точек границ	Существующие координаты, м		Измененные (уточненные) координаты, м		Метод определения координат характерной точки	Средняя квадратическая погрешность положения характерной точки (Mt), м	Описание обозначения точки на местности (при наличии)
	X	Y	X	Y			
1	2	3	4	5	6	7	8
7707	-	-	433237.18	2147672.87	Картометрический метод	5.0	Закрепление отсутствует
7708	-	-	433236.18	2147669.89	Картометрический метод	5.0	Закрепление отсутствует
7709	-	-	433235.58	2147668.77	Картометрический метод	5.0	Закрепление отсутствует
7710	-	-	433235.22	2147666.17	Картометрический метод	5.0	Закрепление отсутствует
7711	-	-	433233.34	2147658.51	Картометрический метод	5.0	Закрепление отсутствует
7712	-	-	433233.16	2147655.11	Картометрический метод	5.0	Закрепление отсутствует
7713	-	-	433232.66	2147652.31	Картометрический метод	5.0	Закрепление отсутствует
7714	-	-	433232.30	2147648.25	Картометрический метод	5.0	Закрепление отсутствует
7715	-	-	433231.60	2147644.35	Картометрический метод	5.0	Закрепление отсутствует
7716	-	-	433224.20	2147625.04	Картометрический метод	5.0	Закрепление отсутствует
7717	-	-	433242.22	2147619.75	Картометрический метод	5.0	Закрепление отсутствует
7718	-	-	433243.44	2147627.56	Картометрический метод	5.0	Закрепление отсутствует
7719	-	-	433251.50	2147631.40	Картометрический метод	5.0	Закрепление отсутствует
7720	-	-	433252.17	2147642.11	Картометрический метод	5.0	Закрепление отсутствует
7721	-	-	433255.16	2147689.52	Картометрический метод	5.0	Закрепление отсутствует
7722	-	-	433248.35	2147697.22	Картометрический метод	5.0	Закрепление отсутствует
7723	-	-	433248.13	2147698.89	Картометрический метод	5.0	Закрепление отсутствует
7724	-	-	433248.01	2147699.76	Картометрический метод	5.0	Закрепление отсутствует
7725	-	-	433248.28	2147706.45	Картометрический метод	5.0	Закрепление отсутствует
7726	-	-	433250.78	2147707.23	Картометрический метод	5.0	Закрепление отсутствует
7727	-	-	433253.99	2147706.48	Картометрический метод	5.0	Закрепление отсутствует
7728	-	-	433256.70	2147726.34	Картометрический метод	5.0	Закрепление отсутствует
7729	-	-	433262.30	2147725.70	Картометрический метод	5.0	Закрепление отсутствует
7730	-	-	433263.29	2147740.63	Картометрический метод	5.0	Закрепление отсутствует
7731	-	-	433260.99	2147753.43	Картометрический метод	5.0	Закрепление отсутствует

2. Сведения о характерных точках границ объекта							
Обозначение характерных точек границ	Существующие координаты, м		Измененные (уточненные) координаты, м		Метод определения координат характерной точки	Средняя квадратическая погрешность положения характерной точки (Mt), м	Описание обозначения точки на местности (при наличии)
	X	Y	X	Y			
1	2	3	4	5	6	7	8
7732	-	-	433258.08	2147761.83	Картометрический метод	5.0	Закрепление отсутствует
7733	-	-	433258.80	2147790.49	Картометрический метод	5.0	Закрепление отсутствует
7734	-	-	433263.19	2147805.21	Картометрический метод	5.0	Закрепление отсутствует
7735	-	-	433258.45	2147807.19	Картометрический метод	5.0	Закрепление отсутствует
7736	-	-	433257.25	2147802.70	Картометрический метод	5.0	Закрепление отсутствует
7737	-	-	433251.61	2147803.92	Картометрический метод	5.0	Закрепление отсутствует
7738	-	-	433254.47	2147813.67	Картометрический метод	5.0	Закрепление отсутствует
7739	-	-	433255.86	2147815.48	Картометрический метод	5.0	Закрепление отсутствует
7740	-	-	433257.85	2147815.41	Картометрический метод	5.0	Закрепление отсутствует
7741	-	-	433262.00	2147814.66	Картометрический метод	5.0	Закрепление отсутствует
7742	-	-	433267.40	2147813.25	Картометрический метод	5.0	Закрепление отсутствует
7743	-	-	433286.78	2147848.49	Картометрический метод	5.0	Закрепление отсутствует
7744	-	-	433276.54	2147853.61	Картометрический метод	5.0	Закрепление отсутствует
7745	-	-	433284.37	2147865.53	Картометрический метод	5.0	Закрепление отсутствует
7746	-	-	433295.13	2147859.83	Картометрический метод	5.0	Закрепление отсутствует
7747	-	-	433305.83	2147875.43	Картометрический метод	5.0	Закрепление отсутствует
7748	-	-	433303.22	2147885.53	Картометрический метод	5.0	Закрепление отсутствует
7749	-	-	433311.80	2147900.13	Картометрический метод	5.0	Закрепление отсутствует
7750	-	-	433312.35	2147901.03	Картометрический метод	5.0	Закрепление отсутствует
7751	-	-	433314.26	2147904.72	Картометрический метод	5.0	Закрепление отсутствует
7752	-	-	433327.30	2147913.21	Картометрический метод	5.0	Закрепление отсутствует
7753	-	-	433334.58	2147929.56	Картометрический метод	5.0	Закрепление отсутствует
7754	-	-	433340.02	2147945.80	Картометрический метод	5.0	Закрепление отсутствует
7755	-	-	433344.16	2147945.23	Картометрический метод	5.0	Закрепление отсутствует
7756	-	-	433349.59	2147942.86	Картометрический метод	5.0	Закрепление отсутствует

2. Сведения о характерных точках границ объекта							
Обозначение характерных точек границ	Существующие координаты, м		Измененные (уточненные) координаты, м		Метод определения координат характерной точки	Средняя квадратическая погрешность положения характерной точки (Mt), м	Описание обозначения точки на местности (при наличии)
	X	Y	X	Y			
1	2	3	4	5	6	7	8
7757	-	-	433353.03	2147941.36	Картометрический метод	5.0	Закрепление отсутствует
7758	-	-	433361.65	2147965.29	Картометрический метод	5.0	Закрепление отсутствует
7759	-	-	433370.81	2147983.72	Картометрический метод	5.0	Закрепление отсутствует
7760	-	-	433379.71	2148006.82	Картометрический метод	5.0	Закрепление отсутствует
7761	-	-	433382.41	2148008.28	Картометрический метод	5.0	Закрепление отсутствует
7762	-	-	433385.97	2148010.58	Картометрический метод	5.0	Закрепление отсутствует
7763	-	-	433388.39	2148026.40	Картометрический метод	5.0	Закрепление отсутствует
7764	-	-	433415.46	2148026.52	Картометрический метод	5.0	Закрепление отсутствует
7765	-	-	433448.35	2148032.95	Картометрический метод	5.0	Закрепление отсутствует
7766	-	-	433450.94	2148033.48	Картометрический метод	5.0	Закрепление отсутствует
7767	-	-	433472.26	2148031.45	Картометрический метод	5.0	Закрепление отсутствует
7768	-	-	433548.96	2148042.51	Картометрический метод	5.0	Закрепление отсутствует
7769	-	-	433554.37	2148043.28	Картометрический метод	5.0	Закрепление отсутствует
7770	-	-	433558.89	2148042.19	Картометрический метод	5.0	Закрепление отсутствует
7771	-	-	433568.81	2148039.81	Картометрический метод	5.0	Закрепление отсутствует
7772	-	-	433604.33	2148031.27	Картометрический метод	5.0	Закрепление отсутствует
7773	-	-	433634.25	2148023.58	Картометрический метод	5.0	Закрепление отсутствует
7774	-	-	433663.66	2148015.21	Картометрический метод	5.0	Закрепление отсутствует
7775	-	-	433693.06	2148007.05	Картометрический метод	5.0	Закрепление отсутствует
7776	-	-	433701.47	2148003.10	Картометрический метод	5.0	Закрепление отсутствует
7777	-	-	433687.77	2147973.89	Картометрический метод	5.0	Закрепление отсутствует
7778	-	-	433874.98	2147885.53	Картометрический метод	5.0	Закрепление отсутствует
7779	-	-	433878.35	2147883.94	Картометрический метод	5.0	Закрепление отсутствует
7780	-	-	433921.62	2147976.08	Картометрический метод	5.0	Закрепление отсутствует
7781	-	-	433730.89	2148065.70	Картометрический метод	5.0	Закрепление отсутствует

2. Сведения о характерных точках границ объекта							
Обозначение характерных точек границ	Существующие координаты, м		Измененные (уточненные) координаты, м		Метод определения координат характерной точки	Средняя квадратическая погрешность положения характерной точки (Mt), м	Описание обозначения точки на местности (при наличии)
	X	Y	X	Y			
1	2	3	4	5	6	7	8
7782	-	-	433729.37	2148062.46	Картометрический метод	5.0	Закрепление отсутствует
7783	-	-	433714.61	2148031.03	Картометрический метод	5.0	Закрепление отсутствует
7784	-	-	433663.63	2148043.29	Картометрический метод	5.0	Закрепление отсутствует
7785	-	-	433663.14	2148037.80	Картометрический метод	5.0	Закрепление отсутствует
7786	-	-	433649.13	2148039.10	Картометрический метод	5.0	Закрепление отсутствует
7787	-	-	433638.12	2148043.27	Картометрический метод	5.0	Закрепление отсутствует
7788	-	-	433638.48	2148049.34	Картометрический метод	5.0	Закрепление отсутствует
7789	-	-	433572.22	2148065.27	Картометрический метод	5.0	Закрепление отсутствует
7790	-	-	433563.45	2148065.20	Картометрический метод	5.0	Закрепление отсутствует
7791	-	-	433555.91	2148065.13	Картометрический метод	5.0	Закрепление отсутствует
7792	-	-	433531.08	2148064.93	Картометрический метод	5.0	Закрепление отсутствует
7793	-	-	433486.36	2148053.96	Картометрический метод	5.0	Закрепление отсутствует
7794	-	-	433481.80	2148052.84	Картометрический метод	5.0	Закрепление отсутствует
7795	-	-	433396.45	2148049.29	Картометрический метод	5.0	Закрепление отсутствует
7796	-	-	433395.06	2148049.25	Картометрический метод	5.0	Закрепление отсутствует
7797	-	-	433393.14	2148061.18	Картометрический метод	5.0	Закрепление отсутствует
7798	-	-	433388.13	2148060.89	Картометрический метод	5.0	Закрепление отсутствует
7799	-	-	433387.74	2148063.43	Картометрический метод	5.0	Закрепление отсутствует
7800	-	-	433386.82	2148072.93	Картометрический метод	5.0	Закрепление отсутствует
7801	-	-	433388.61	2148079.93	Картометрический метод	5.0	Закрепление отсутствует
7802	-	-	433387.77	2148085.33	Картометрический метод	5.0	Закрепление отсутствует
7803	-	-	433385.24	2148084.86	Картометрический метод	5.0	Закрепление отсутствует
7804	-	-	433382.74	2148093.97	Картометрический метод	5.0	Закрепление отсутствует
7805	-	-	433386.24	2148095.28	Картометрический метод	5.0	Закрепление отсутствует
7806	-	-	433376.38	2148117.87	Картометрический метод	5.0	Закрепление отсутствует

2. Сведения о характерных точках границ объекта							
Обозначение характерных точек границ	Существующие координаты, м		Измененные (уточненные) координаты, м		Метод определения координат характерной точки	Средняя квадратическая погрешность положения характерной точки (Mt), м	Описание обозначения точки на местности (при наличии)
	X	Y	X	Y			
1	2	3	4	5	6	7	8
7807	-	-	433366.84	2148133.42	Картометрический метод	5.0	Закрепление отсутствует
7808	-	-	433353.62	2148146.05	Картометрический метод	5.0	Закрепление отсутствует
7809	-	-	433342.90	2148155.68	Картометрический метод	5.0	Закрепление отсутствует
7810	-	-	433337.03	2148158.77	Картометрический метод	5.0	Закрепление отсутствует
7811	-	-	433334.50	2148156.88	Картометрический метод	5.0	Закрепление отсутствует
7812	-	-	433324.73	2148136.98	Картометрический метод	5.0	Закрепление отсутствует
7813	-	-	433314.81	2148140.39	Картометрический метод	5.0	Закрепление отсутствует
7814	-	-	433297.26	2148146.43	Картометрический метод	5.0	Закрепление отсутствует
7815	-	-	433296.37	2148143.88	Картометрический метод	5.0	Закрепление отсутствует
7816	-	-	433288.57	2148146.81	Картометрический метод	5.0	Закрепление отсутствует
7817	-	-	433282.78	2148148.78	Картометрический метод	5.0	Закрепление отсутствует
7818	-	-	433282.17	2148147.64	Картометрический метод	5.0	Закрепление отсутствует
7819	-	-	433269.20	2148144.62	Картометрический метод	5.0	Закрепление отсутствует
7820	-	-	433265.25	2148143.70	Картометрический метод	5.0	Закрепление отсутствует
7821	-	-	433259.52	2148139.70	Картометрический метод	5.0	Закрепление отсутствует
7822	-	-	433232.25	2148151.72	Картометрический метод	5.0	Закрепление отсутствует
7823	-	-	433230.08	2148153.31	Картометрический метод	5.0	Закрепление отсутствует
7824	-	-	433225.69	2148158.99	Картометрический метод	5.0	Закрепление отсутствует
7825	-	-	433218.71	2148163.96	Картометрический метод	5.0	Закрепление отсутствует
7826	-	-	433194.28	2148149.15	Картометрический метод	5.0	Закрепление отсутствует
7827	-	-	433187.04	2148164.02	Картометрический метод	5.0	Закрепление отсутствует
7828	-	-	433177.42	2148183.78	Картометрический метод	5.0	Закрепление отсутствует
7829	-	-	433175.17	2148188.42	Картометрический метод	5.0	Закрепление отсутствует
7830	-	-	433180.71	2148191.67	Картометрический метод	5.0	Закрепление отсутствует
7831	-	-	433182.71	2148190.42	Картометрический метод	5.0	Закрепление отсутствует

2. Сведения о характерных точках границ объекта							
Обозначение характерных точек границ	Существующие координаты, м		Измененные (уточненные) координаты, м		Метод определения координат характерной точки	Средняя квадратическая погрешность положения характерной точки (Mt), м	Описание обозначения точки на местности (при наличии)
	X	Y	X	Y			
1	2	3	4	5	6	7	8
7832	-	-	433183.42	2148186.75	Картометрический метод	5.0	Закрепление отсутствует
7833	-	-	433190.69	2148184.02	Картометрический метод	5.0	Закрепление отсутствует
7834	-	-	433190.56	2148184.89	Картометрический метод	5.0	Закрепление отсутствует
7835	-	-	433186.80	2148197.72	Картометрический метод	5.0	Закрепление отсутствует
7836	-	-	433186.45	2148198.80	Картометрический метод	5.0	Закрепление отсутствует
7837	-	-	433185.97	2148200.02	Картометрический метод	5.0	Закрепление отсутствует
7838	-	-	433185.51	2148201.00	Картометрический метод	5.0	Закрепление отсутствует
7839	-	-	433183.70	2148204.64	Картометрический метод	5.0	Закрепление отсутствует
7840	-	-	433183.60	2148204.84	Картометрический метод	5.0	Закрепление отсутствует
7841	-	-	433182.97	2148205.97	Картометрический метод	5.0	Закрепление отсутствует
7842	-	-	433182.27	2148207.07	Картометрический метод	5.0	Закрепление отсутствует
7843	-	-	433181.49	2148208.12	Картометрический метод	5.0	Закрепление отсутствует
7844	-	-	433180.65	2148209.12	Картометрический метод	5.0	Закрепление отсутствует
7845	-	-	433179.74	2148210.06	Картометрический метод	5.0	Закрепление отсутствует
7846	-	-	433178.77	2148210.94	Картометрический метод	5.0	Закрепление отсутствует
7847	-	-	433177.75	2148211.75	Картометрический метод	5.0	Закрепление отсутствует
7848	-	-	433176.67	2148212.50	Картометрический метод	5.0	Закрепление отсутствует
7849	-	-	433175.55	2148213.18	Картометрический метод	5.0	Закрепление отсутствует
7850	-	-	433174.39	2148213.78	Картометрический метод	5.0	Закрепление отсутствует
7851	-	-	433174.02	2148213.95	Картометрический метод	5.0	Закрепление отсутствует
7852	-	-	433171.45	2148215.11	Картометрический метод	5.0	Закрепление отсутствует
7853	-	-	433170.61	2148215.46	Картометрический метод	5.0	Закрепление отсутствует
7854	-	-	433169.38	2148215.90	Картометрический метод	5.0	Закрепление отсутствует
7855	-	-	433168.12	2148216.26	Картометрический метод	5.0	Закрепление отсутствует
7856	-	-	433166.85	2148216.54	Картометрический метод	5.0	Закрепление отсутствует

2. Сведения о характерных точках границ объекта							
Обозначение характерных точек границ	Существующие координаты, м		Измененные (уточненные) координаты, м		Метод определения координат характерной точки	Средняя квадратическая погрешность положения характерной точки (Mt), м	Описание обозначения точки на местности (при наличии)
	X	Y	X	Y			
1	2	3	4	5	6	7	8
7857	-	-	433166.55	2148216.60	Картометрический метод	5.0	Закрепление отсутствует
7858	-	-	433165.64	2148217.76	Картометрический метод	5.0	Закрепление отсутствует
7859	-	-	433164.79	2148218.76	Картометрический метод	5.0	Закрепление отсутствует
7860	-	-	433163.89	2148219.70	Картометрический метод	5.0	Закрепление отсутствует
7861	-	-	433162.92	2148220.58	Картометрический метод	5.0	Закрепление отсутствует
7862	-	-	433161.34	2148221.91	Картометрический метод	5.0	Закрепление отсутствует
7863	-	-	433160.39	2148222.67	Картометрический метод	5.0	Закрепление отсутствует
7864	-	-	433159.31	2148223.42	Картометрический метод	5.0	Закрепление отсутствует
7865	-	-	433158.79	2148223.74	Картометрический метод	5.0	Закрепление отсутствует
7866	-	-	433153.61	2148226.88	Картометрический метод	5.0	Закрепление отсутствует
7867	-	-	433153.00	2148227.23	Картометрический метод	5.0	Закрепление отсутствует
7868	-	-	433152.67	2148227.41	Картометрический метод	5.0	Закрепление отсутствует
7869	-	-	433145.62	2148231.17	Картометрический метод	5.0	Закрепление отсутствует
7870	-	-	433144.80	2148231.58	Картометрический метод	5.0	Закрепление отсутствует
7871	-	-	433143.60	2148232.11	Картометрический метод	5.0	Закрепление отсутствует
7872	-	-	433142.36	2148232.55	Картометрический метод	5.0	Закрепление отсутствует
7873	-	-	433141.11	2148232.91	Картометрический метод	5.0	Закрепление отсутствует
7874	-	-	433139.83	2148233.19	Картометрический метод	5.0	Закрепление отсутствует
7875	-	-	433133.43	2148234.33	Картометрический метод	5.0	Закрепление отсутствует
7876	-	-	433133.23	2148234.43	Картометрический метод	5.0	Закрепление отсутствует
7877	-	-	433132.03	2148234.95	Картометрический метод	5.0	Закрепление отсутствует
7878	-	-	433130.79	2148235.39	Картометрический метод	5.0	Закрепление отсутствует
7879	-	-	433129.54	2148235.76	Картометрический метод	5.0	Закрепление отсутствует
7880	-	-	433128.26	2148236.04	Картометрический метод	5.0	Закрепление отсутствует
7881	-	-	433126.96	2148236.23	Картометрический метод	5.0	Закрепление отсутствует

2. Сведения о характерных точках границ объекта							
Обозначение характерных точек границ	Существующие координаты, м		Измененные (уточненные) координаты, м		Метод определения координат характерной точки	Средняя квадратическая погрешность положения характерной точки (Mt), м	Описание обозначения точки на местности (при наличии)
	X	Y	X	Y			
1	2	3	4	5	6	7	8
7882	-	-	433126.54	2148236.28	Картометрический метод	5.0	Закрепление отсутствует
7883	-	-	433124.04	2148236.51	Картометрический метод	5.0	Закрепление отсутствует
7884	-	-	433111.86	2148239.58	Картометрический метод	5.0	Закрепление отсутствует
7885	-	-	433110.59	2148239.86	Картометрический метод	5.0	Закрепление отсутствует
7886	-	-	433109.29	2148240.05	Картометрический метод	5.0	Закрепление отсутствует
7887	-	-	433107.99	2148240.16	Картометрический метод	5.0	Закрепление отсутствует
7888	-	-	433106.68	2148240.19	Картометрический метод	5.0	Закрепление отсутствует
7889	-	-	433104.43	2148240.13	Картометрический метод	5.0	Закрепление отсутствует
7890	-	-	433100.19	2148240.04	Картометрический метод	5.0	Закрепление отсутствует
7891	-	-	433098.74	2148240.31	Картометрический метод	5.0	Закрепление отсутствует
7892	-	-	433098.24	2148240.52	Картометрический метод	5.0	Закрепление отсутствует
7893	-	-	433097.00	2148240.96	Картометрический метод	5.0	Закрепление отсутствует
7894	-	-	433096.19	2148241.20	Картометрический метод	5.0	Закрепление отсутствует
7895	-	-	433090.67	2148242.74	Картометрический метод	5.0	Закрепление отсутствует
7896	-	-	433089.53	2148243.58	Картометрический метод	5.0	Закрепление отсутствует
7897	-	-	433088.45	2148245.68	Картометрический метод	5.0	Закрепление отсутствует
7898	-	-	433087.71	2148248.37	Картометрический метод	5.0	Закрепление отсутствует
7899	-	-	433087.28	2148249.72	Картометрический метод	5.0	Закрепление отсутствует
7900	-	-	433086.80	2148250.93	Картометрический метод	5.0	Закрепление отсутствует
7901	-	-	433086.24	2148252.12	Картометрический метод	5.0	Закрепление отсутствует
7902	-	-	433085.62	2148253.25	Картометрический метод	5.0	Закрепление отсутствует
7903	-	-	433084.87	2148254.40	Картометрический метод	5.0	Закрепление отсутствует
7904	-	-	433084.80	2148254.77	Картометрический метод	5.0	Закрепление отсутствует
7905	-	-	433084.51	2148255.93	Картометрический метод	5.0	Закрепление отсутствует
7906	-	-	433083.13	2148260.92	Картометрический метод	5.0	Закрепление отсутствует

2. Сведения о характерных точках границ объекта							
Обозначение характерных точек границ	Существующие координаты, м		Измененные (уточненные) координаты, м		Метод определения координат характерной точки	Средняя квадратическая погрешность положения характерной точки (Mt), м	Описание обозначения точки на местности (при наличии)
	X	Y	X	Y			
1	2	3	4	5	6	7	8
7907	-	-	433082.73	2148262.17	Картометрический метод	5.0	Закрепление отсутствует
7908	-	-	433082.25	2148263.38	Картометрический метод	5.0	Закрепление отсутствует
7909	-	-	433081.79	2148264.37	Картометрический метод	5.0	Закрепление отсутствует
7910	-	-	433079.56	2148268.86	Картометрический метод	5.0	Закрепление отсутствует
7911	-	-	433079.33	2148269.56	Картометрический метод	5.0	Закрепление отсутствует
7912	-	-	433079.15	2148270.07	Картометрический метод	5.0	Закрепление отсутствует
7913	-	-	433078.68	2148271.29	Картометрический метод	5.0	Закрепление отсутствует
7914	-	-	433078.25	2148272.22	Картометрический метод	5.0	Закрепление отсутствует
7915	-	-	433078.12	2148272.70	Картометрический метод	5.0	Закрепление отсутствует
7916	-	-	433077.72	2148273.95	Картометрический метод	5.0	Закрепление отсутствует
7917	-	-	433077.24	2148275.17	Картометрический метод	5.0	Закрепление отсутствует
7918	-	-	433076.68	2148276.35	Картометрический метод	5.0	Закрепление отсутствует
7919	-	-	433076.05	2148277.48	Картометрический метод	5.0	Закрепление отсутствует
7920	-	-	433075.35	2148278.58	Картометрический метод	5.0	Закрепление отсутствует
7921	-	-	433074.64	2148279.54	Картометрический метод	5.0	Закрепление отсутствует
7922	-	-	433074.25	2148280.04	Картометрический метод	5.0	Закрепление отсутствует
7923	-	-	433072.31	2148284.34	Картометрический метод	5.0	Закрепление отсутствует
7924	-	-	433071.88	2148285.23	Картометрический метод	5.0	Закрепление отсутствует
7925	-	-	433071.26	2148286.36	Картометрический метод	5.0	Закрепление отсутствует
7926	-	-	433070.55	2148287.46	Картометрический метод	5.0	Закрепление отсутствует
7927	-	-	433069.78	2148288.51	Картометрический метод	5.0	Закрепление отсутствует
7928	-	-	433068.93	2148289.51	Картометрический метод	5.0	Закрепление отсутствует
7929	-	-	433068.02	2148290.45	Картометрический метод	5.0	Закрепление отсутствует
7930	-	-	433067.05	2148291.33	Картометрический метод	5.0	Закрепление отсутствует
7931	-	-	433066.68	2148291.65	Картометрический метод	5.0	Закрепление отсутствует

2. Сведения о характерных точках границ объекта							
Обозначение характерных точек границ	Существующие координаты, м		Измененные (уточненные) координаты, м		Метод определения координат характерной точки	Средняя квадратическая погрешность положения характерной точки (Mt), м	Описание обозначения точки на местности (при наличии)
	X	Y	X	Y			
1	2	3	4	5	6	7	8
7932	-	-	433066.30	2148292.35	Картометрический метод	5.0	Закрепление отсутствует
7933	-	-	433065.06	2148294.51	Картометрический метод	5.0	Закрепление отсутствует
7934	-	-	433064.90	2148294.78	Картометрический метод	5.0	Закрепление отсутствует
7935	-	-	433064.19	2148295.88	Картометрический метод	5.0	Закрепление отсутствует
7936	-	-	433063.41	2148296.93	Картометрический метод	5.0	Закрепление отсутствует
7937	-	-	433062.82	2148297.66	Картометрический метод	5.0	Закрепление отсутствует
7938	-	-	433060.00	2148300.89	Картометрический метод	5.0	Закрепление отсутствует
7939	-	-	433059.75	2148301.17	Картометрический метод	5.0	Закрепление отсутствует
7940	-	-	433058.84	2148302.11	Картометрический метод	5.0	Закрепление отсутствует
7941	-	-	433058.68	2148302.27	Картометрический метод	5.0	Закрепление отсутствует
7942	-	-	433058.46	2148302.59	Картометрический метод	5.0	Закрепление отсутствует
7943	-	-	433057.68	2148303.64	Картометрический метод	5.0	Закрепление отсутствует
7944	-	-	433056.81	2148304.68	Картометрический метод	5.0	Закрепление отсутствует
7945	-	-	433056.15	2148305.69	Картометрический метод	5.0	Закрепление отсутствует
7946	-	-	433055.38	2148306.74	Картометрический метод	5.0	Закрепление отсутствует
7947	-	-	433054.69	2148307.56	Картометрический метод	5.0	Закрепление отсутствует
7948	-	-	433053.17	2148309.29	Картометрический метод	5.0	Закрепление отсутствует
7949	-	-	433053.00	2148309.47	Картометрический метод	5.0	Закрепление отсутствует
7950	-	-	433052.10	2148310.41	Картометрический метод	5.0	Закрепление отсутствует
7951	-	-	433051.13	2148311.29	Картометрический метод	5.0	Закрепление отсутствует
7952	-	-	433050.17	2148312.06	Картометрический метод	5.0	Закрепление отсутствует
7953	-	-	433049.02	2148312.92	Картометрический метод	5.0	Закрепление отсутствует
7954	-	-	433044.82	2148316.58	Картометрический метод	5.0	Закрепление отсутствует
7955	-	-	433044.65	2148316.73	Картометрический метод	5.0	Закрепление отсутствует
7956	-	-	433043.63	2148317.55	Картометрический метод	5.0	Закрепление отсутствует

2. Сведения о характерных точках границ объекта							
Обозначение характерных точек границ	Существующие координаты, м		Измененные (уточненные) координаты, м		Метод определения координат характерной точки	Средняя квадратическая погрешность положения характерной точки (Mt), м	Описание обозначения точки на местности (при наличии)
	X	Y	X	Y			
1	2	3	4	5	6	7	8
7957	-	-	433043.26	2148317.81	Картометрический метод	5.0	Закрепление отсутствует
7958	-	-	433041.51	2148319.06	Картометрический метод	5.0	Закрепление отсутствует
7959	-	-	433040.80	2148319.54	Картометрический метод	5.0	Закрепление отсутствует
7960	-	-	433039.68	2148320.21	Картометрический метод	5.0	Закрепление отсутствует
7961	-	-	433039.27	2148320.43	Картометрический метод	5.0	Закрепление отсутствует
7962	-	-	433036.63	2148321.83	Картометрический метод	5.0	Закрепление отсутствует
7963	-	-	433034.23	2148323.59	Картометрический метод	5.0	Закрепление отсутствует
7964	-	-	433033.25	2148324.27	Картометрический метод	5.0	Закрепление отсутствует
7965	-	-	433032.32	2148324.83	Картометрический метод	5.0	Закрепление отсутствует
7966	-	-	433031.78	2148326.30	Картометрический метод	5.0	Закрепление отсутствует
7967	-	-	433031.76	2148326.93	Картометрический метод	5.0	Закрепление отсутствует
7968	-	-	433032.14	2148327.59	Картометрический метод	5.0	Закрепление отсутствует
7969	-	-	433035.96	2148329.39	Картометрический метод	5.0	Закрепление отсутствует
7970	-	-	433036.51	2148329.67	Картометрический метод	5.0	Закрепление отсутствует
7971	-	-	433037.65	2148330.30	Картометрический метод	5.0	Закрепление отсутствует
7972	-	-	433038.75	2148331.01	Картометрический метод	5.0	Закрепление отсутствует
7973	-	-	433039.14	2148331.28	Картометрический метод	5.0	Закрепление отсутствует
7974	-	-	433042.75	2148333.90	Картометрический метод	5.0	Закрепление отсутствует
7975	-	-	433043.31	2148334.32	Картометрический метод	5.0	Закрепление отсутствует
7976	-	-	433044.70	2148334.47	Картометрический метод	5.0	Закрепление отсутствует
7977	-	-	433045.53	2148334.57	Картометрический метод	5.0	Закрепление отсутствует
7978	-	-	433046.81	2148334.80	Картометрический метод	5.0	Закрепление отсутствует
7979	-	-	433047.26	2148334.90	Картометрический метод	5.0	Закрепление отсутствует
7980	-	-	433051.47	2148335.91	Картометрический метод	5.0	Закрепление отсутствует
7981	-	-	433052.29	2148336.12	Картометрический метод	5.0	Закрепление отсутствует

2. Сведения о характерных точках границ объекта							
Обозначение характерных точек границ	Существующие координаты, м		Измененные (уточненные) координаты, м		Метод определения координат характерной точки	Средняя квадратическая погрешность положения характерной точки (Mt), м	Описание обозначения точки на местности (при наличии)
	X	Y	X	Y			
1	2	3	4	5	6	7	8
7982	-	-	433053.51	2148336.51	Картометрический метод	5.0	Закрепление отсутствует
7983	-	-	433059.35	2148338.58	Картометрический метод	5.0	Закрепление отсутствует
7984	-	-	433063.09	2148339.62	Картометрический метод	5.0	Закрепление отсутствует
7985	-	-	433064.34	2148340.02	Картометрический метод	5.0	Закрепление отсутствует
7986	-	-	433065.44	2148340.45	Картометрический метод	5.0	Закрепление отсутствует
7987	-	-	433069.30	2148342.09	Картометрический метод	5.0	Закрепление отсутствует
7988	-	-	433071.28	2148342.40	Картометрический метод	5.0	Закрепление отсутствует
7989	-	-	433072.31	2148342.60	Картометрический метод	5.0	Закрепление отсутствует
7990	-	-	433073.58	2148342.91	Картометрический метод	5.0	Закрепление отсутствует
7991	-	-	433074.91	2148343.34	Картометрический метод	5.0	Закрепление отсутствует
7992	-	-	433075.95	2148343.72	Картометрический метод	5.0	Закрепление отсутствует
7993	-	-	433085.13	2148346.05	Картометрический метод	5.0	Закрепление отсутствует
7994	-	-	433085.67	2148346.19	Картометрический метод	5.0	Закрепление отсутствует
7995	-	-	433086.25	2148346.37	Картометрический метод	5.0	Закрепление отсутствует
7996	-	-	433090.84	2148347.82	Картометрический метод	5.0	Закрепление отсутствует
7997	-	-	433091.50	2148348.04	Картометрический метод	5.0	Закрепление отсутствует
7998	-	-	433092.72	2148348.52	Картометрический метод	5.0	Закрепление отсутствует
7999	-	-	433093.91	2148349.08	Картометрический метод	5.0	Закрепление отсутствует
8000	-	-	433094.31	2148349.29	Картометрический метод	5.0	Закрепление отсутствует
8001	-	-	433095.93	2148350.17	Картометрический метод	5.0	Закрепление отсутствует
8002	-	-	433097.74	2148350.68	Картометрический метод	5.0	Закрепление отсутствует
8003	-	-	433098.96	2148351.07	Картометрический метод	5.0	Закрепление отсутствует
8004	-	-	433099.88	2148351.43	Картометрический метод	5.0	Закрепление отсутствует
8005	-	-	433102.77	2148352.62	Картометрический метод	5.0	Закрепление отсутствует
8006	-	-	433108.69	2148355.06	Картометрический метод	5.0	Закрепление отсутствует

2. Сведения о характерных точках границ объекта							
Обозначение характерных точек границ	Существующие координаты, м		Измененные (уточненные) координаты, м		Метод определения координат характерной точки	Средняя квадратическая погрешность положения характерной точки (Mt), м	Описание обозначения точки на местности (при наличии)
	X	Y	X	Y			
1	2	3	4	5	6	7	8
8007	-	-	433111.09	2148355.93	Картометрический метод	5.0	Закрепление отсутствует
8008	-	-	433111.90	2148356.24	Картометрический метод	5.0	Закрепление отсутствует
8009	-	-	433113.14	2148356.38	Картометрический метод	5.0	Закрепление отсутствует
8010	-	-	433114.43	2148356.61	Картометрический метод	5.0	Закрепление отсутствует
8011	-	-	433114.66	2148356.66	Картометрический метод	5.0	Закрепление отсутствует
8012	-	-	433115.65	2148356.89	Картометрический метод	5.0	Закрепление отсутствует
8013	-	-	433119.96	2148356.30	Картометрический метод	5.0	Закрепление отсутствует
8014	-	-	433120.33	2148356.25	Картометрический метод	5.0	Закрепление отсутствует
8015	-	-	433121.64	2148356.14	Картометрический метод	5.0	Закрепление отсутствует
8016	-	-	433122.28	2148356.12	Картометрический метод	5.0	Закрепление отсутствует
8017	-	-	433127.40	2148356.03	Картометрический метод	5.0	Закрепление отсутствует
8018	-	-	433129.37	2148356.09	Картометрический метод	5.0	Закрепление отсутствует
8019	-	-	433130.67	2148356.23	Картометрический метод	5.0	Закрепление отсутствует
8020	-	-	433131.96	2148356.47	Картометрический метод	5.0	Закрепление отсутствует
8021	-	-	433132.51	2148356.59	Картометрический метод	5.0	Закрепление отсутствует
8022	-	-	433133.28	2148356.78	Картометрический метод	5.0	Закрепление отсутствует
8023	-	-	433134.93	2148356.96	Картометрический метод	5.0	Закрепление отсутствует
8024	-	-	433137.50	2148356.78	Картометрический метод	5.0	Закрепление отсутствует
8025	-	-	433137.88	2148356.76	Картометрический метод	5.0	Закрепление отсутствует
8026	-	-	433139.19	2148356.73	Картометрический метод	5.0	Закрепление отсутствует
8027	-	-	433140.50	2148356.79	Картометрический метод	5.0	Закрепление отсутствует
8028	-	-	433141.80	2148356.94	Картометрический метод	5.0	Закрепление отсутствует
8029	-	-	433142.69	2148357.09	Картометрический метод	5.0	Закрепление отсутствует
8030	-	-	433142.97	2148357.09	Картометрический метод	5.0	Закрепление отсутствует
8031	-	-	433143.48	2148357.03	Картометрический метод	5.0	Закрепление отсутствует

2. Сведения о характерных точках границ объекта							
Обозначение характерных точек границ	Существующие координаты, м		Измененные (уточненные) координаты, м		Метод определения координат характерной точки	Средняя квадратическая погрешность положения характерной точки (Mt), м	Описание обозначения точки на местности (при наличии)
	X	Y	X	Y			
1	2	3	4	5	6	7	8
8032	-	-	433144.93	2148356.91	Картометрический метод	5.0	Закрепление отсутствует
8033	-	-	433145.68	2148356.81	Картометрический метод	5.0	Закрепление отсутствует
8034	-	-	433146.99	2148356.70	Картометрический метод	5.0	Закрепление отсутствует
8035	-	-	433148.30	2148356.67	Картометрический метод	5.0	Закрепление отсутствует
8036	-	-	433149.61	2148356.74	Картометрический метод	5.0	Закрепление отсутствует
8037	-	-	433150.91	2148356.88	Картометрический метод	5.0	Закрепление отсутствует
8038	-	-	433152.19	2148357.12	Картометрический метод	5.0	Закрепление отсутствует
8039	-	-	433153.47	2148357.43	Картометрический метод	5.0	Закрепление отсутствует
8040	-	-	433153.93	2148357.57	Картометрический метод	5.0	Закрепление отсутствует
8041	-	-	433156.23	2148357.62	Картометрический метод	5.0	Закрепление отсутствует
8042	-	-	433157.53	2148357.77	Картометрический метод	5.0	Закрепление отсутствует
8043	-	-	433158.82	2148358.00	Картометрический метод	5.0	Закрепление отсутствует
8044	-	-	433159.73	2148358.22	Картометрический метод	5.0	Закрепление отсутствует
8045	-	-	433160.22	2148358.15	Картометрический метод	5.0	Закрепление отсутствует
8046	-	-	433161.52	2148358.05	Картометрический метод	5.0	Закрепление отсутствует
8047	-	-	433162.83	2148358.02	Картометрический метод	5.0	Закрепление отсутствует
8048	-	-	433164.14	2148358.08	Картометрический метод	5.0	Закрепление отсутствует
8049	-	-	433165.44	2148358.23	Картометрический метод	5.0	Закрепление отсутствует
8050	-	-	433166.73	2148358.46	Картометрический метод	5.0	Закрепление отсутствует
8051	-	-	433168.00	2148358.78	Картометрический метод	5.0	Закрепление отсутствует
8052	-	-	433169.25	2148359.18	Картометрический метод	5.0	Закрепление отсутствует
8053	-	-	433170.46	2148359.66	Картометрический метод	5.0	Закрепление отсутствует
8054	-	-	433171.21	2148360.00	Картометрический метод	5.0	Закрепление отсутствует
8055	-	-	433172.40	2148360.57	Картометрический метод	5.0	Закрепление отсутствует
8056	-	-	433172.84	2148360.79	Картометрический метод	5.0	Закрепление отсутствует

2. Сведения о характерных точках границ объекта							
Обозначение характерных точек границ	Существующие координаты, м		Измененные (уточненные) координаты, м		Метод определения координат характерной точки	Средняя квадратическая погрешность положения характерной точки (Mt), м	Описание обозначения точки на местности (при наличии)
	X	Y	X	Y			
1	2	3	4	5	6	7	8
8057	-	-	433173.98	2148361.42	Картометрический метод	5.0	Закрепление отсутствует
8058	-	-	433175.08	2148362.13	Картометрический метод	5.0	Закрепление отсутствует
8059	-	-	433176.01	2148362.81	Картометрический метод	5.0	Закрепление отсутствует
8060	-	-	433179.19	2148364.36	Картометрический метод	5.0	Закрепление отсутствует
8061	-	-	433179.55	2148364.53	Картометрический метод	5.0	Закрепление отсутствует
8062	-	-	433180.69	2148365.17	Картометрический метод	5.0	Закрепление отсутствует
8063	-	-	433181.79	2148365.88	Картометрический метод	5.0	Закрепление отсутствует
8064	-	-	433182.84	2148366.65	Картометрический метод	5.0	Закрепление отсутствует
8065	-	-	433183.84	2148367.50	Картометрический метод	5.0	Закрепление отсутствует
8066	-	-	433184.79	2148368.41	Картометрический метод	5.0	Закрепление отсутствует
8067	-	-	433185.50	2148369.18	Картометрический метод	5.0	Закрепление отсутствует
8068	-	-	433185.89	2148369.52	Картометрический метод	5.0	Закрепление отсутствует
8069	-	-	433186.83	2148370.43	Картометрический метод	5.0	Закрепление отсутствует
8070	-	-	433187.71	2148371.40	Картометрический метод	5.0	Закрепление отсутствует
8071	-	-	433188.52	2148372.42	Картометрический метод	5.0	Закрепление отсутствует
8072	-	-	433189.11	2148373.24	Картометрический метод	5.0	Закрепление отсутствует
8073	-	-	433189.78	2148374.00	Картометрический метод	5.0	Закрепление отсутствует
8074	-	-	433190.59	2148375.02	Картометрический метод	5.0	Закрепление отсутствует
8075	-	-	433191.34	2148376.09	Картометрический метод	5.0	Закрепление отсутствует
8076	-	-	433192.02	2148377.22	Картометрический метод	5.0	Закрепление отсутствует
8077	-	-	433192.62	2148378.38	Картометрический метод	5.0	Закрепление отсутствует
8078	-	-	433193.14	2148379.58	Картометрический метод	5.0	Закрепление отсутствует
8079	-	-	433193.58	2148380.81	Картометрический метод	5.0	Закрепление отсутствует
8080	-	-	433193.94	2148382.07	Картометрический метод	5.0	Закрепление отсутствует
8081	-	-	433194.12	2148382.83	Картометрический метод	5.0	Закрепление отсутствует

2. Сведения о характерных точках границ объекта							
Обозначение характерных точек границ	Существующие координаты, м		Измененные (уточненные) координаты, м		Метод определения координат характерной точки	Средняя квадратическая погрешность положения характерной точки (Mt), м	Описание обозначения точки на местности (при наличии)
	X	Y	X	Y			
1	2	3	4	5	6	7	8
8082	-	-	433194.46	2148383.35	Картометрический метод	5.0	Закрепление отсутствует
8083	-	-	433195.14	2148384.47	Картометрический метод	5.0	Закрепление отсутствует
8084	-	-	433195.74	2148385.63	Картометрический метод	5.0	Закрепление отсутствует
8085	-	-	433196.13	2148386.50	Картометрический метод	5.0	Закрепление отсутствует
8086	-	-	433196.98	2148388.55	Картометрический метод	5.0	Закрепление отсутствует
8087	-	-	433198.19	2148391.44	Картометрический метод	5.0	Закрепление отсутствует
8088	-	-	433198.32	2148391.76	Картометрический метод	5.0	Закрепление отсутствует
8089	-	-	433198.76	2148392.99	Картометрический метод	5.0	Закрепление отсутствует
8090	-	-	433199.13	2148394.25	Картометрический метод	5.0	Закрепление отсутствует
8091	-	-	433199.30	2148394.99	Картометрический метод	5.0	Закрепление отсутствует
8092	-	-	433199.42	2148395.36	Картометрический метод	5.0	Закрепление отсутствует
8093	-	-	433199.94	2148396.52	Картометрический метод	5.0	Закрепление отсутствует
8094	-	-	433200.23	2148397.23	Картометрический метод	5.0	Закрепление отсутствует
8095	-	-	433200.67	2148398.46	Картометрический метод	5.0	Закрепление отсутствует
8096	-	-	433201.03	2148399.71	Картометрический метод	5.0	Закрепление отсутствует
8097	-	-	433201.31	2148400.97	Картометрический метод	5.0	Закрепление отсутствует
8098	-	-	433201.41	2148401.16	Картометрический метод	5.0	Закрепление отсутствует
8099	-	-	433202.01	2148402.32	Картометрический метод	5.0	Закрепление отсутствует
8100	-	-	433202.20	2148402.76	Картометрический метод	5.0	Закрепление отсутствует
8101	-	-	433202.54	2148403.52	Картометрический метод	5.0	Закрепление отсутствует
8102	-	-	433202.98	2148404.76	Картометрический метод	5.0	Закрепление отсутствует
8103	-	-	433203.34	2148406.01	Картометрический метод	5.0	Закрепление отсутствует
8104	-	-	433203.62	2148407.29	Картометрический метод	5.0	Закрепление отсутствует
8105	-	-	433203.81	2148408.59	Картометрический метод	5.0	Закрепление отсутствует
8106	-	-	433203.92	2148409.89	Картометрический метод	5.0	Закрепление отсутствует

2. Сведения о характерных точках границ объекта							
Обозначение характерных точек границ	Существующие координаты, м		Измененные (уточненные) координаты, м		Метод определения координат характерной точки	Средняя квадратическая погрешность положения характерной точки (Mt), м	Описание обозначения точки на местности (при наличии)
	X	Y	X	Y			
1	2	3	4	5	6	7	8
8107	-	-	433203.93	2148410.22	Картометрический метод	5.0	Закрепление отсутствует
8108	-	-	433204.40	2148412.23	Картометрический метод	5.0	Закрепление отсутствует
8109	-	-	433206.45	2148421.02	Картометрический метод	5.0	Закрепление отсутствует
8110	-	-	433207.19	2148429.12	Картометрический метод	5.0	Закрепление отсутствует
8111	-	-	433203.27	2148439.96	Картометрический метод	5.0	Закрепление отсутствует
8112	-	-	433211.20	2148438.39	Картометрический метод	5.0	Закрепление отсутствует
8113	-	-	433216.58	2148449.53	Картометрический метод	5.0	Закрепление отсутствует
8114	-	-	433219.28	2148455.14	Картометрический метод	5.0	Закрепление отсутствует
8115	-	-	433220.04	2148457.06	Картометрический метод	5.0	Закрепление отсутствует
8116	-	-	433219.93	2148468.60	Картометрический метод	5.0	Закрепление отсутствует
8117	-	-	433228.55	2148468.90	Картометрический метод	5.0	Закрепление отсутствует
8118	-	-	433232.82	2148469.66	Картометрический метод	5.0	Закрепление отсутствует
8119	-	-	433252.58	2148476.47	Картометрический метод	5.0	Закрепление отсутствует
8120	-	-	433265.52	2148483.64	Картометрический метод	5.0	Закрепление отсутствует
8121	-	-	433270.52	2148487.89	Картометрический метод	5.0	Закрепление отсутствует
8122	-	-	433282.64	2148503.61	Картометрический метод	5.0	Закрепление отсутствует
8123	-	-	433289.84	2148503.44	Картометрический метод	5.0	Закрепление отсутствует
8124	-	-	433295.65	2148503.33	Картометрический метод	5.0	Закрепление отсутствует
8125	-	-	433298.43	2148647.17	Картометрический метод	5.0	Закрепление отсутствует
8126	-	-	433349.61	2148750.75	Картометрический метод	5.0	Закрепление отсутствует
8127	-	-	433355.52	2148769.89	Картометрический метод	5.0	Закрепление отсутствует
8128	-	-	433358.02	2148783.58	Картометрический метод	5.0	Закрепление отсутствует
8129	-	-	433358.32	2148795.49	Картометрический метод	5.0	Закрепление отсутствует
8130	-	-	433357.33	2148808.81	Картометрический метод	5.0	Закрепление отсутствует
8131	-	-	433351.59	2148832.23	Картометрический метод	5.0	Закрепление отсутствует

2. Сведения о характерных точках границ объекта							
Обозначение характерных точек границ	Существующие координаты, м		Измененные (уточненные) координаты, м		Метод определения координат характерной точки	Средняя квадратическая погрешность положения характерной точки (Mt), м	Описание обозначения точки на местности (при наличии)
	X	Y	X	Y			
1	2	3	4	5	6	7	8
8132	-	-	433348.47	2148850.13	Картометрический метод	5.0	Закрепление отсутствует
8133	-	-	433348.58	2148863.94	Картометрический метод	5.0	Закрепление отсутствует
8134	-	-	433349.01	2148877.92	Картометрический метод	5.0	Закрепление отсутствует
8135	-	-	433351.23	2148888.91	Картометрический метод	5.0	Закрепление отсутствует
8136	-	-	433354.65	2148898.53	Картометрический метод	5.0	Закрепление отсутствует
8137	-	-	433515.79	2149158.80	Картометрический метод	5.0	Закрепление отсутствует
8138	-	-	433546.15	2149183.08	Картометрический метод	5.0	Закрепление отсутствует
8139	-	-	433533.81	2149204.17	Картометрический метод	5.0	Закрепление отсутствует
8140	-	-	433528.58	2149215.39	Картометрический метод	5.0	Закрепление отсутствует
8141	-	-	433524.46	2149230.04	Картометрический метод	5.0	Закрепление отсутствует
8142	-	-	433524.14	2149232.79	Картометрический метод	5.0	Закрепление отсутствует
8143	-	-	433523.37	2149235.65	Картометрический метод	5.0	Закрепление отсутствует
8144	-	-	433522.27	2149238.79	Картометрический метод	5.0	Закрепление отсутствует
8145	-	-	433522.94	2149244.12	Картометрический метод	5.0	Закрепление отсутствует
8146	-	-	433525.66	2149251.62	Картометрический метод	5.0	Закрепление отсутствует
8147	-	-	433527.17	2149253.94	Картометрический метод	5.0	Закрепление отсутствует
8148	-	-	433528.40	2149256.64	Картометрический метод	5.0	Закрепление отсутствует
8149	-	-	433528.56	2149257.00	Картометрический метод	5.0	Закрепление отсутствует
8150	-	-	433530.72	2149260.61	Картометрический метод	5.0	Закрепление отсутствует
8151	-	-	433531.82	2149262.76	Картометрический метод	5.0	Закрепление отсутствует
8152	-	-	433532.65	2149265.02	Картометрический метод	5.0	Закрепление отсутствует
8153	-	-	433533.21	2149267.38	Картометрический метод	5.0	Закрепление отсутствует
8154	-	-	433533.31	2149267.94	Картометрический метод	5.0	Закрепление отсутствует
8155	-	-	433535.22	2149271.34	Картометрический метод	5.0	Закрепление отсутствует
8156	-	-	433538.64	2149276.37	Картометрический метод	5.0	Закрепление отсутствует

2. Сведения о характерных точках границ объекта							
Обозначение характерных точек границ	Существующие координаты, м		Измененные (уточненные) координаты, м		Метод определения координат характерной точки	Средняя квадратическая погрешность положения характерной точки (Mt), м	Описание обозначения точки на местности (при наличии)
	X	Y	X	Y			
1	2	3	4	5	6	7	8
8157	-	-	433541.52	2149279.68	Картометрический метод	5.0	Закрепление отсутствует
8158	-	-	433558.61	2149296.90	Картометрический метод	5.0	Закрепление отсутствует
8159	-	-	433562.50	2149300.08	Картометрический метод	5.0	Закрепление отсутствует
8160	-	-	433562.92	2149300.43	Картометрический метод	5.0	Закрепление отсутствует
8161	-	-	433563.43	2149300.96	Картометрический метод	5.0	Закрепление отсутствует
8162	-	-	433573.13	2149301.46	Картометрический метод	5.0	Закрепление отсутствует
8163	-	-	433575.84	2149301.79	Картометрический метод	5.0	Закрепление отсутствует
8164	-	-	433577.16	2149302.09	Картометрический метод	5.0	Закрепление отсутствует
8165	-	-	433585.31	2149304.23	Картометрический метод	5.0	Закрепление отсутствует
8166	-	-	433587.53	2149304.96	Картометрический метод	5.0	Закрепление отсутствует
8167	-	-	433589.65	2149305.94	Картометрический метод	5.0	Закрепление отсутствует
8168	-	-	433591.65	2149307.16	Картометрический метод	5.0	Закрепление отсутствует
8169	-	-	433594.48	2149309.11	Картометрический метод	5.0	Закрепление отсутствует
8170	-	-	433595.34	2149309.66	Картометрический метод	5.0	Закрепление отсутствует
8171	-	-	433598.48	2149311.75	Картометрический метод	5.0	Закрепление отсутствует
8172	-	-	433600.49	2149313.27	Картометрический метод	5.0	Закрепление отсутствует
8173	-	-	433601.88	2149314.60	Картометрический метод	5.0	Закрепление отсутствует
8174	-	-	433602.55	2149315.30	Картометрический метод	5.0	Закрепление отсутствует
8175	-	-	433605.08	2149317.12	Картометрический метод	5.0	Закрепление отсутствует
8176	-	-	433607.03	2149319.06	Картометрический метод	5.0	Закрепление отсутствует
8177	-	-	433609.71	2149322.11	Картометрический метод	5.0	Закрепление отсутствует
8178	-	-	433610.24	2149322.76	Картометрический метод	5.0	Закрепление отсутствует
8179	-	-	433612.15	2149324.14	Картометрический метод	5.0	Закрепление отсутствует
8180	-	-	433614.52	2149326.09	Картометрический метод	5.0	Закрепление отсутствует
8181	-	-	433616.57	2149328.38	Картометрический метод	5.0	Закрепление отсутствует

2. Сведения о характерных точках границ объекта							
Обозначение характерных точек границ	Существующие координаты, м		Измененные (уточненные) координаты, м		Метод определения координат характерной точки	Средняя квадратическая погрешность положения характерной точки (Mt), м	Описание обозначения точки на местности (при наличии)
	X	Y	X	Y			
1	2	3	4	5	6	7	8
8182	-	-	433618.24	2149330.96	Картометрический метод	5.0	Закрепление отсутствует
8183	-	-	433619.31	2149332.96	Картометрический метод	5.0	Закрепление отсутствует
8184	-	-	433620.60	2149335.97	Картометрический метод	5.0	Закрепление отсутствует
8185	-	-	433623.17	2149343.90	Картометрический метод	5.0	Закрепление отсутствует
8186	-	-	433623.88	2149346.87	Картометрический метод	5.0	Закрепление отсутствует
8187	-	-	433624.07	2149348.36	Картометрический метод	5.0	Закрепление отсутствует
8188	-	-	433624.56	2149354.10	Картометрический метод	5.0	Закрепление отсутствует
8189	-	-	433624.82	2149354.47	Картометрический метод	5.0	Закрепление отсутствует
8190	-	-	433625.89	2149356.18	Картометрический метод	5.0	Закрепление отсутствует
8191	-	-	433627.27	2149358.77	Картометрический метод	5.0	Закрепление отсутствует
8192	-	-	433628.26	2149361.53	Картометрический метод	5.0	Закрепление отсутствует
8193	-	-	433628.83	2149364.41	Картометрический метод	5.0	Закрепление отсутствует
8194	-	-	433629.32	2149368.43	Картометрический метод	5.0	Закрепление отсутствует
8195	-	-	433629.46	2149371.15	Картометрический метод	5.0	Закрепление отсутствует
8196	-	-	433629.31	2149373.33	Картометрический метод	5.0	Закрепление отсутствует
8197	-	-	433628.56	2149379.33	Картометрический метод	5.0	Закрепление отсутствует
8198	-	-	433627.91	2149382.48	Картометрический метод	5.0	Закрепление отсутствует
8199	-	-	433626.76	2149385.48	Картометрический метод	5.0	Закрепление отсутствует
8200	-	-	433625.15	2149388.26	Картометрический метод	5.0	Закрепление отсутствует
8201	-	-	433624.11	2149389.76	Картометрический метод	5.0	Закрепление отсутствует
8202	-	-	433623.36	2149391.58	Картометрический метод	5.0	Закрепление отсутствует
8203	-	-	433622.08	2149394.13	Картометрический метод	5.0	Закрепление отсутствует
8204	-	-	433621.31	2149396.89	Картометрический метод	5.0	Закрепление отсутствует
8205	-	-	433620.73	2149398.64	Картометрический метод	5.0	Закрепление отсутствует
8206	-	-	433619.72	2149400.88	Картометрический метод	5.0	Закрепление отсутствует

2. Сведения о характерных точках границ объекта							
Обозначение характерных точек границ	Существующие координаты, м		Измененные (уточненные) координаты, м		Метод определения координат характерной точки	Средняя квадратическая погрешность положения характерной точки (Mt), м	Описание обозначения точки на местности (при наличии)
	X	Y	X	Y			
1	2	3	4	5	6	7	8
8207	-	-	433618.75	2149402.71	Картометрический метод	5.0	Закрепление отсутствует
8208	-	-	433617.11	2149405.30	Картометрический метод	5.0	Закрепление отсутствует
8209	-	-	433615.09	2149407.62	Картометрический метод	5.0	Закрепление отсутствует
8210	-	-	433613.52	2149409.16	Картометрический метод	5.0	Закрепление отсутствует
8211	-	-	433612.67	2149410.87	Картометрический метод	5.0	Закрепление отсутствует
8212	-	-	433607.88	2149419.37	Картометрический метод	5.0	Закрепление отсутствует
8213	-	-	433603.51	2149429.52	Картометрический метод	5.0	Закрепление отсутствует
8214	-	-	433602.31	2149431.87	Картометрический метод	5.0	Закрепление отсутствует
8215	-	-	433601.25	2149433.33	Картометрический метод	5.0	Закрепление отсутствует
8216	-	-	433601.07	2149433.82	Картометрический метод	5.0	Закрепление отсутствует
8217	-	-	433601.17	2149437.21	Картометрический метод	5.0	Закрепление отсутствует
8218	-	-	433601.74	2149439.06	Картометрический метод	5.0	Закрепление отсутствует
8219	-	-	433602.15	2149440.41	Картометрический метод	5.0	Закрепление отсутствует
8220	-	-	433602.76	2149443.01	Картометрический метод	5.0	Закрепление отсутствует
8221	-	-	433603.33	2149446.43	Картометрический метод	5.0	Закрепление отсутствует
8222	-	-	433604.41	2149452.94	Картометрический метод	5.0	Закрепление отсутствует
8223	-	-	433604.76	2149455.00	Картометрический метод	5.0	Закрепление отсутствует
8224	-	-	433605.03	2149458.59	Картометрический метод	5.0	Закрепление отсутствует
8225	-	-	433604.92	2149464.18	Картометрический метод	5.0	Закрепление отсутствует
8226	-	-	433605.28	2149466.24	Картометрический метод	5.0	Закрепление отсутствует
8227	-	-	433605.38	2149468.33	Картометрический метод	5.0	Закрепление отсутствует
8228	-	-	433605.22	2149470.42	Картометрический метод	5.0	Закрепление отсутствует
8229	-	-	433605.61	2149472.49	Картометрический метод	5.0	Закрепление отсутствует
8230	-	-	433605.68	2149474.60	Картометрический метод	5.0	Закрепление отсутствует
8231	-	-	433605.43	2149476.70	Картометрический метод	5.0	Закрепление отсутствует

2. Сведения о характерных точках границ объекта							
Обозначение характерных точек границ	Существующие координаты, м		Измененные (уточненные) координаты, м		Метод определения координат характерной точки	Средняя квадратическая погрешность положения характерной точки (Mt), м	Описание обозначения точки на местности (при наличии)
	X	Y	X	Y			
1	2	3	4	5	6	7	8
8232	-	-	433604.94	2149480.49	Картометрический метод	5.0	Закрепление отсутствует
8233	-	-	433606.67	2149486.24	Картометрический метод	5.0	Закрепление отсутствует
8234	-	-	433607.85	2149488.98	Картометрический метод	5.0	Закрепление отсутствует
8235	-	-	433608.59	2149491.87	Картометрический метод	5.0	Закрепление отсутствует
8236	-	-	433608.89	2149494.83	Картометрический метод	5.0	Закрепление отсутствует
8237	-	-	433608.94	2149496.56	Картометрический метод	5.0	Закрепление отсутствует
8238	-	-	433609.37	2149498.22	Картометрический метод	5.0	Закрепление отсутствует
8239	-	-	433609.77	2149500.10	Картометрический метод	5.0	Закрепление отсутствует
8240	-	-	433610.02	2149503.08	Картометрический метод	5.0	Закрепление отсутствует
8241	-	-	433610.10	2149511.25	Картометрический метод	5.0	Закрепление отсутствует
8242	-	-	433609.90	2149514.30	Картометрический метод	5.0	Закрепление отсутствует
8243	-	-	433609.23	2149517.28	Картометрический метод	5.0	Закрепление отсутствует
8244	-	-	433608.63	2149519.24	Картометрический метод	5.0	Закрепление отсутствует
8245	-	-	433608.19	2149520.52	Картометрический метод	5.0	Закрепление отсутствует
8246	-	-	433606.69	2149523.62	Картометрический метод	5.0	Закрепление отсутствует
8247	-	-	433606.46	2149525.20	Картометрический метод	5.0	Закрепление отсутствует
8248	-	-	433606.02	2149526.74	Картометрический метод	5.0	Закрепление отсутствует
8249	-	-	433605.39	2149528.21	Картометрический метод	5.0	Закрепление отсутствует
8250	-	-	433604.26	2149530.83	Картометрический метод	5.0	Закрепление отсутствует
6889	-	-	433569.76	2149532.56	Картометрический метод	5.0	Закрепление отсутствует
8251	-	-	433002.09	2147071.27	Картометрический метод	5.0	Закрепление отсутствует
8252	-	-	432976.45	2147047.98	Картометрический метод	5.0	Закрепление отсутствует
8253	-	-	432973.51	2147045.28	Картометрический метод	5.0	Закрепление отсутствует
8254	-	-	432970.80	2147047.66	Картометрический метод	5.0	Закрепление отсутствует
8255	-	-	432969.69	2147046.69	Картометрический метод	5.0	Закрепление отсутствует

2. Сведения о характерных точках границ объекта							
Обозначение характерных точек границ	Существующие координаты, м		Измененные (уточненные) координаты, м		Метод определения координат характерной точки	Средняя квадратическая погрешность положения характерной точки (Mt), м	Описание обозначения точки на местности (при наличии)
	X	Y	X	Y			
1	2	3	4	5	6	7	8
8256	-	-	432967.76	2147044.72	Картометрический метод	5.0	Закрепление отсутствует
8257	-	-	432966.12	2147042.52	Картометрический метод	5.0	Закрепление отсутствует
8258	-	-	432964.79	2147040.10	Картометрический метод	5.0	Закрепление отсутствует
8259	-	-	432963.25	2147036.77	Картометрический метод	5.0	Закрепление отсутствует
8260	-	-	432961.64	2147034.41	Картометрический метод	5.0	Закрепление отсутствует
8261	-	-	432960.41	2147031.83	Картометрический метод	5.0	Закрепление отсутствует
8262	-	-	432959.59	2147029.10	Картометрический метод	5.0	Закрепление отсутствует
8263	-	-	432958.96	2147026.37	Картометрический метод	5.0	Закрепление отсутствует
8264	-	-	432958.38	2147025.53	Картометрический метод	5.0	Закрепление отсутствует
8265	-	-	432953.16	2147016.64	Картометрический метод	5.0	Закрепление отсутствует
8266	-	-	432951.67	2147013.52	Картометрический метод	5.0	Закрепление отсутствует
8267	-	-	432950.74	2147010.18	Картометрический метод	5.0	Закрепление отсутствует
8268	-	-	432950.40	2147006.74	Картометрический метод	5.0	Закрепление отсутствует
8269	-	-	432950.37	2147003.98	Картометрический метод	5.0	Закрепление отсутствует
8270	-	-	432950.01	2147003.38	Картометрический метод	5.0	Закрепление отсутствует
8271	-	-	432947.16	2147000.27	Картометрический метод	5.0	Закрепление отсутствует
8272	-	-	432945.36	2146998.00	Картометрический метод	5.0	Закрепление отсутствует
8273	-	-	432943.91	2146995.48	Картометрический метод	5.0	Закрепление отсутствует
8274	-	-	432942.83	2146992.79	Картометрический метод	5.0	Закрепление отсутствует
8275	-	-	432942.16	2146989.97	Картометрический метод	5.0	Закрепление отсутствует
8276	-	-	432942.08	2146989.46	Картометрический метод	5.0	Закрепление отсутствует
8277	-	-	432940.61	2146987.30	Картометрический метод	5.0	Закрепление отсутствует
8278	-	-	432939.89	2146985.89	Картометрический метод	5.0	Закрепление отсутствует
8279	-	-	432938.16	2146982.10	Картометрический метод	5.0	Закрепление отсутствует
8280	-	-	432937.45	2146980.33	Картометрический метод	5.0	Закрепление отсутствует

2. Сведения о характерных точках границ объекта							
Обозначение характерных точек границ	Существующие координаты, м		Измененные (уточненные) координаты, м		Метод определения координат характерной точки	Средняя квадратическая погрешность положения характерной точки (Mt), м	Описание обозначения точки на местности (при наличии)
	X	Y	X	Y			
1	2	3	4	5	6	7	8
8281	-	-	432936.78	2146977.96	Картометрический метод	5.0	Закрепление отсутствует
8282	-	-	432936.35	2146975.96	Картометрический метод	5.0	Закрепление отсутствует
8283	-	-	432936.00	2146973.60	Картометрический метод	5.0	Закрепление отсутствует
8284	-	-	432935.94	2146971.21	Картометрический метод	5.0	Закрепление отсутствует
8285	-	-	432936.18	2146968.84	Картометрический метод	5.0	Закрепление отсутствует
8286	-	-	432935.95	2146968.37	Картометрический метод	5.0	Закрепление отсутствует
8287	-	-	432934.27	2146964.08	Картометрический метод	5.0	Закрепление отсутствует
8288	-	-	432928.82	2146954.95	Картометрический метод	5.0	Закрепление отсутствует
8289	-	-	432927.67	2146952.73	Картометрический метод	5.0	Закрепление отсутствует
8290	-	-	432926.82	2146950.37	Картометрический метод	5.0	Закрепление отсутствует
8291	-	-	432926.26	2146947.94	Картометрический метод	5.0	Закрепление отсутствует
8292	-	-	432925.92	2146945.89	Картометрический метод	5.0	Закрепление отсутствует
8293	-	-	432925.67	2146943.34	Картометрический метод	5.0	Закрепление отсутствует
8294	-	-	432925.77	2146940.78	Картометрический метод	5.0	Закрепление отсутствует
8295	-	-	432926.21	2146938.25	Картометрический метод	5.0	Закрепление отсутствует
8296	-	-	432925.38	2146936.39	Картометрический метод	5.0	Закрепление отсутствует
8297	-	-	432924.63	2146933.62	Картометрический метод	5.0	Закрепление отсутствует
8298	-	-	432924.27	2146931.83	Картометрический метод	5.0	Закрепление отсутствует
8299	-	-	432922.77	2146929.52	Картометрический метод	5.0	Закрепление отсутствует
8300	-	-	432921.44	2146927.13	Картометрический метод	5.0	Закрепление отсутствует
8301	-	-	432920.44	2146924.59	Картометрический метод	5.0	Закрепление отсутствует
8302	-	-	432918.61	2146918.75	Картометрический метод	5.0	Закрепление отсутствует
8303	-	-	432918.00	2146916.28	Картометрический метод	5.0	Закрепление отсутствует
8304	-	-	432917.72	2146913.76	Картометрический метод	5.0	Закрепление отсутствует
8305	-	-	432917.76	2146911.22	Картометрический метод	5.0	Закрепление отсутствует

2. Сведения о характерных точках границ объекта							
Обозначение характерных точек границ	Существующие координаты, м		Измененные (уточненные) координаты, м		Метод определения координат характерной точки	Средняя квадратическая погрешность положения характерной точки (Mt), м	Описание обозначения точки на местности (при наличии)
	X	Y	X	Y			
1	2	3	4	5	6	7	8
8306	-	-	432917.04	2146908.52	Картометрический метод	5.0	Закрепление отсутствует
8307	-	-	432915.72	2146901.53	Картометрический метод	5.0	Закрепление отсутствует
8308	-	-	432915.42	2146898.85	Картометрический метод	5.0	Закрепление отсутствует
8309	-	-	432915.52	2146896.15	Картометрический метод	5.0	Закрепление отсутствует
8310	-	-	432914.03	2146891.29	Картометрический метод	5.0	Закрепление отсутствует
8311	-	-	432921.68	2146887.38	Картометрический метод	5.0	Закрепление отсутствует
8312	-	-	432933.46	2146797.76	Картометрический метод	5.0	Закрепление отсутствует
8313	-	-	432954.92	2146734.78	Картометрический метод	5.0	Закрепление отсутствует
8314	-	-	432976.63	2146701.33	Картометрический метод	5.0	Закрепление отсутствует
8315	-	-	432928.72	2146683.46	Картометрический метод	5.0	Закрепление отсутствует
8316	-	-	432880.63	2146671.26	Картометрический метод	5.0	Закрепление отсутствует
8317	-	-	432829.31	2146667.69	Картометрический метод	5.0	Закрепление отсутствует
8318	-	-	432813.83	2146662.27	Картометрический метод	5.0	Закрепление отсутствует
8319	-	-	432788.91	2146729.25	Картометрический метод	5.0	Закрепление отсутствует
8320	-	-	432755.73	2146707.28	Картометрический метод	5.0	Закрепление отсутствует
8321	-	-	432738.80	2146735.05	Картометрический метод	5.0	Закрепление отсутствует
8322	-	-	432675.55	2146754.15	Картометрический метод	5.0	Закрепление отсутствует
8323	-	-	432640.06	2146752.63	Картометрический метод	5.0	Закрепление отсутствует
8324	-	-	432614.71	2146741.75	Картометрический метод	5.0	Закрепление отсутствует
8325	-	-	432609.73	2146742.49	Картометрический метод	5.0	Закрепление отсутствует
8326	-	-	432602.37	2146743.49	Картометрический метод	5.0	Закрепление отсутствует
8327	-	-	432599.97	2146742.30	Картометрический метод	5.0	Закрепление отсутствует
8328	-	-	432597.74	2146740.79	Картометрический метод	5.0	Закрепление отсутствует
8329	-	-	432595.73	2146739.00	Картометрический метод	5.0	Закрепление отсутствует
8330	-	-	432592.92	2146736.13	Картометрический метод	5.0	Закрепление отсутствует

2. Сведения о характерных точках границ объекта							
Обозначение характерных точек границ	Существующие координаты, м		Измененные (уточненные) координаты, м		Метод определения координат характерной точки	Средняя квадратическая погрешность положения характерной точки (Mt), м	Описание обозначения точки на местности (при наличии)
	X	Y	X	Y			
1	2	3	4	5	6	7	8
8331	-	-	432590.94	2146733.76	Картометрический метод	5.0	Закрепление отсутствует
8332	-	-	432589.35	2146731.11	Картометрический метод	5.0	Закрепление отсутствует
8333	-	-	432588.18	2146728.25	Картометрический метод	5.0	Закрепление отсутствует
8334	-	-	432587.46	2146725.24	Картометрический метод	5.0	Закрепление отсутствует
8335	-	-	432586.84	2146721.13	Картометрический метод	5.0	Закрепление отсутствует
8336	-	-	432586.66	2146718.68	Картометрический метод	5.0	Закрепление отсутствует
8337	-	-	432584.41	2146716.41	Картометрический метод	5.0	Закрепление отсутствует
8338	-	-	432582.56	2146713.80	Картометрический метод	5.0	Закрепление отсутствует
8339	-	-	432581.14	2146710.93	Картометрический метод	5.0	Закрепление отсутствует
8340	-	-	432580.20	2146707.88	Картометрический метод	5.0	Закрепление отсутствует
8341	-	-	432579.76	2146704.71	Картометрический метод	5.0	Закрепление отсутствует
8342	-	-	432579.83	2146701.51	Картометрический метод	5.0	Закрепление отсутствует
8343	-	-	432580.04	2146699.45	Картометрический метод	5.0	Закрепление отсутствует
8344	-	-	432580.31	2146697.65	Картометрический метод	5.0	Закрепление отсутствует
8345	-	-	432580.19	2146697.04	Картометрический метод	5.0	Закрепление отсутствует
8346	-	-	432579.80	2146695.18	Картометрический метод	5.0	Закрепление отсутствует
8347	-	-	432579.55	2146692.68	Картометрический метод	5.0	Закрепление отсутствует
8348	-	-	432579.47	2146690.15	Картометрический метод	5.0	Закрепление отсутствует
8349	-	-	432579.00	2146687.72	Картометрический метод	5.0	Закрепление отсутствует
8350	-	-	432578.89	2146687.10	Картометрический метод	5.0	Закрепление отсутствует
8351	-	-	432578.64	2146684.33	Картометрический метод	5.0	Закрепление отсутствует
8352	-	-	432578.59	2146682.37	Картометрический метод	5.0	Закрепление отсутствует
8353	-	-	432578.59	2146681.66	Картометрический метод	5.0	Закрепление отсутствует
8354	-	-	432578.73	2146679.81	Картометрический метод	5.0	Закрепление отсутствует
8355	-	-	432578.11	2146677.34	Картометрический метод	5.0	Закрепление отсутствует

2. Сведения о характерных точках границ объекта							
Обозначение характерных точек границ	Существующие координаты, м		Измененные (уточненные) координаты, м		Метод определения координат характерной точки	Средняя квадратическая погрешность положения характерной точки (Mt), м	Описание обозначения точки на местности (при наличии)
	X	Y	X	Y			
1	2	3	4	5	6	7	8
8356	-	-	432577.95	2146676.10	Картометрический метод	5.0	Закрепление отсутствует
8357	-	-	432577.80	2146675.05	Картометрический метод	5.0	Закрепление отсутствует
8358	-	-	432576.93	2146671.78	Картометрический метод	5.0	Закрепление отсутствует
8359	-	-	432576.63	2146668.41	Картометрический метод	5.0	Закрепление отсутствует
8360	-	-	432576.90	2146665.03	Картометрический метод	5.0	Закрепление отсутствует
8361	-	-	432577.92	2146658.93	Картометрический метод	5.0	Закрепление отсутствует
8362	-	-	432578.45	2146656.64	Картометрический метод	5.0	Закрепление отсутствует
8363	-	-	432579.25	2146654.43	Картометрический метод	5.0	Закрепление отсутствует
8364	-	-	432578.93	2146652.21	Картометрический метод	5.0	Закрепление отсутствует
8365	-	-	432578.89	2146649.97	Картометрический метод	5.0	Закрепление отсутствует
8366	-	-	432579.12	2146647.73	Картометрический метод	5.0	Закрепление отсутствует
8367	-	-	432579.43	2146645.69	Картометрический метод	5.0	Закрепление отсутствует
8368	-	-	432579.57	2146644.92	Картометрический метод	5.0	Закрепление отсутствует
8369	-	-	432580.23	2146642.38	Картометрический метод	5.0	Закрепление отсутствует
8370	-	-	432582.85	2146634.47	Картометрический метод	5.0	Закрепление отсутствует
8371	-	-	432583.14	2146633.66	Картометрический метод	5.0	Закрепление отсутствует
8372	-	-	432583.41	2146632.84	Картометрический метод	5.0	Закрепление отсутствует
8373	-	-	432583.26	2146631.03	Картометрический метод	5.0	Закрепление отсутствует
8374	-	-	432579.53	2146624.51	Картометрический метод	5.0	Закрепление отсутствует
8375	-	-	432578.05	2146621.24	Картометрический метод	5.0	Закрепление отсутствует
8376	-	-	432577.20	2146617.84	Картометрический метод	5.0	Закрепление отсутствует
8377	-	-	432576.90	2146615.97	Картометрический метод	5.0	Закрепление отсутствует
8378	-	-	432582.88	2146606.67	Картометрический метод	5.0	Закрепление отсутствует
8379	-	-	432588.45	2146586.51	Картометрический метод	5.0	Закрепление отсутствует
8380	-	-	432589.71	2146581.96	Картометрический метод	5.0	Закрепление отсутствует

2. Сведения о характерных точках границ объекта							
Обозначение характерных точек границ	Существующие координаты, м		Измененные (уточненные) координаты, м		Метод определения координат характерной точки	Средняя квадратическая погрешность положения характерной точки (Mt), м	Описание обозначения точки на местности (при наличии)
	X	Y	X	Y			
1	2	3	4	5	6	7	8
8381	-	-	432591.21	2146577.02	Картометрический метод	5.0	Закрепление отсутствует
8382	-	-	432593.13	2146570.72	Картометрический метод	5.0	Закрепление отсутствует
8383	-	-	432596.98	2146555.21	Картометрический метод	5.0	Закрепление отсутствует
8384	-	-	432601.30	2146544.36	Картометрический метод	5.0	Закрепление отсутствует
8385	-	-	432618.53	2146512.67	Картометрический метод	5.0	Закрепление отсутствует
8386	-	-	432652.66	2146494.21	Картометрический метод	5.0	Закрепление отсутствует
8387	-	-	432636.96	2146468.41	Картометрический метод	5.0	Закрепление отсутствует
8388	-	-	432627.88	2146457.89	Картометрический метод	5.0	Закрепление отсутствует
8389	-	-	432623.31	2146451.91	Картометрический метод	5.0	Закрепление отсутствует
8390	-	-	432621.88	2146452.00	Картометрический метод	5.0	Закрепление отсутствует
8391	-	-	432620.40	2146452.03	Картометрический метод	5.0	Закрепление отсутствует
8392	-	-	432618.82	2146451.95	Картометрический метод	5.0	Закрепление отсутствует
8393	-	-	432616.80	2146451.76	Картометрический метод	5.0	Закрепление отсутствует
8394	-	-	432614.27	2146451.35	Картометрический метод	5.0	Закрепление отсутствует
8395	-	-	432611.81	2146450.63	Картометрический метод	5.0	Закрепление отсутствует
8396	-	-	432609.47	2146449.60	Картометрический метод	5.0	Закрепление отсутствует
8397	-	-	432607.64	2146448.65	Картометрический метод	5.0	Закрепление отсутствует
8398	-	-	432606.59	2146448.07	Картометрический метод	5.0	Закрепление отсутствует
8399	-	-	432604.12	2146446.33	Картометрический метод	5.0	Закрепление отсутствует
8400	-	-	432601.44	2146446.22	Картометрический метод	5.0	Закрепление отсутствует
8401	-	-	432598.78	2146445.78	Картометрический метод	5.0	Закрепление отсутствует
8402	-	-	432596.21	2146445.00	Картометрический метод	5.0	Закрепление отсутствует
8403	-	-	432594.20	2146444.22	Картометрический метод	5.0	Закрепление отсутствует
8404	-	-	432591.17	2146442.74	Картометрический метод	5.0	Закрепление отсутствует
8405	-	-	432589.68	2146441.68	Картометрический метод	5.0	Закрепление отсутствует

2. Сведения о характерных точках границ объекта							
Обозначение характерных точек границ	Существующие координаты, м		Измененные (уточненные) координаты, м		Метод определения координат характерной точки	Средняя квадратическая погрешность положения характерной точки (Mt), м	Описание обозначения точки на местности (при наличии)
	X	Y	X	Y			
1	2	3	4	5	6	7	8
8406	-	-	432587.86	2146441.29	Картометрический метод	5.0	Закрепление отсутствует
8407	-	-	432585.42	2146440.60	Картометрический метод	5.0	Закрепление отсутствует
8408	-	-	432584.68	2146440.34	Картометрический метод	5.0	Закрепление отсутствует
8409	-	-	432583.80	2146440.32	Картометрический метод	5.0	Закрепление отсутствует
8410	-	-	432581.40	2146440.28	Картометрический метод	5.0	Закрепление отсутствует
8411	-	-	432579.47	2146440.77	Картометрический метод	5.0	Закрепление отсутствует
8412	-	-	432578.05	2146440.94	Картометрический метод	5.0	Закрепление отсутствует
8413	-	-	432573.98	2146441.30	Картометрический метод	5.0	Закрепление отсутствует
8414	-	-	432570.88	2146441.34	Картометрический метод	5.0	Закрепление отсутствует
8415	-	-	432567.81	2146440.89	Картометрический метод	5.0	Закрепление отсутствует
8416	-	-	432566.64	2146442.14	Картометрический метод	5.0	Закрепление отсутствует
8417	-	-	432564.70	2146444.12	Картометрический метод	5.0	Закрепление отсутствует
8418	-	-	432562.51	2146445.81	Картометрический метод	5.0	Закрепление отсутствует
8419	-	-	432560.10	2146447.18	Картометрический метод	5.0	Закрепление отсутствует
8420	-	-	432557.53	2146448.21	Картометрический метод	5.0	Закрепление отсутствует
8421	-	-	432556.60	2146449.93	Картометрический метод	5.0	Закрепление отсутствует
8422	-	-	432556.27	2146450.47	Картометрический метод	5.0	Закрепление отсутствует
8423	-	-	432554.93	2146452.56	Картометрический метод	5.0	Закрепление отсутствует
8424	-	-	432552.92	2146455.19	Картометрический метод	5.0	Закрепление отсутствует
8425	-	-	432550.51	2146457.44	Картометрический метод	5.0	Закрепление отсутствует
8426	-	-	432547.76	2146459.27	Картометрический метод	5.0	Закрепление отсутствует
8427	-	-	432544.75	2146460.62	Картометрический метод	5.0	Закрепление отсутствует
8428	-	-	432541.56	2146461.46	Картометрический метод	5.0	Закрепление отсутствует
8429	-	-	432538.27	2146461.76	Картометрический метод	5.0	Закрепление отсутствует
8430	-	-	432534.97	2146461.52	Картометрический метод	5.0	Закрепление отсутствует

2. Сведения о характерных точках границ объекта							
Обозначение характерных точек границ	Существующие координаты, м		Измененные (уточненные) координаты, м		Метод определения координат характерной точки	Средняя квадратическая погрешность положения характерной точки (Mt), м	Описание обозначения точки на местности (при наличии)
	X	Y	X	Y			
1	2	3	4	5	6	7	8
8431	-	-	432533.02	2146461.21	Картометрический метод	5.0	Закрепление отсутствует
8432	-	-	432529.64	2146460.37	Картометрический метод	5.0	Закрепление отсутствует
8433	-	-	432526.47	2146458.96	Картометрический метод	5.0	Закрепление отсутствует
8434	-	-	432524.68	2146457.98	Картометрический метод	5.0	Закрепление отсутствует
8435	-	-	432524.10	2146457.64	Картометрический метод	5.0	Закрепление отсутствует
8436	-	-	432522.31	2146456.44	Картометрический метод	5.0	Закрепление отсутствует
8437	-	-	432514.16	2146450.30	Картометрический метод	5.0	Закрепление отсутствует
8438	-	-	432513.12	2146449.46	Картометрический метод	5.0	Закрепление отсутствует
8439	-	-	432511.40	2146447.69	Картометрический метод	5.0	Закрепление отсутствует
8440	-	-	432508.83	2146447.66	Картометрический метод	5.0	Закрепление отсутствует
8441	-	-	432505.54	2146447.33	Картометрический метод	5.0	Закрепление отсутствует
8442	-	-	432495.42	2146445.49	Картометрический метод	5.0	Закрепление отсутствует
8443	-	-	432491.97	2146444.52	Картометрический метод	5.0	Закрепление отсутствует
8444	-	-	432491.41	2146444.30	Картометрический метод	5.0	Закрепление отсутствует
8445	-	-	432486.27	2146442.16	Картометрический метод	5.0	Закрепление отсутствует
8446	-	-	432484.12	2146441.27	Картометрический метод	5.0	Закрепление отсутствует
8447	-	-	432480.81	2146440.74	Картометрический метод	5.0	Закрепление отсутствует
8448	-	-	432480.21	2146440.63	Картометрический метод	5.0	Закрепление отсутствует
8449	-	-	432477.85	2146440.03	Картометрический метод	5.0	Закрепление отсутствует
8450	-	-	432476.28	2146439.52	Картометрический метод	5.0	Закрепление отсутствует
8451	-	-	432475.38	2146439.21	Картометрический метод	5.0	Закрепление отсутствует
8452	-	-	432470.82	2146437.49	Картометрический метод	5.0	Закрепление отсутствует
8453	-	-	432467.53	2146435.89	Картометрический метод	5.0	Закрепление отсутствует
8454	-	-	432464.03	2146433.74	Картометрический метод	5.0	Закрепление отсутствует
8455	-	-	432461.43	2146431.84	Картометрический метод	5.0	Закрепление отсутствует

2. Сведения о характерных точках границ объекта							
Обозначение характерных точек границ	Существующие координаты, м		Измененные (уточненные) координаты, м		Метод определения координат характерной точки	Средняя квадратическая погрешность положения характерной точки (Mt), м	Описание обозначения точки на местности (при наличии)
	X	Y	X	Y			
1	2	3	4	5	6	7	8
8456	-	-	432459.75	2146430.20	Картометрический метод	5.0	Закрепление отсутствует
8457	-	-	432459.26	2146429.67	Картометрический метод	5.0	Закрепление отсутствует
8458	-	-	432456.40	2146428.38	Картометрический метод	5.0	Закрепление отсутствует
8459	-	-	432453.78	2146426.66	Картометрический метод	5.0	Закрепление отсутствует
8460	-	-	432452.19	2146425.44	Картометрический метод	5.0	Закрепление отсутствует
8461	-	-	432449.86	2146423.33	Картометрический метод	5.0	Закрепление отсутствует
8462	-	-	432447.89	2146420.87	Картометрический метод	5.0	Закрепление отсутствует
8463	-	-	432458.95	2146404.89	Картометрический метод	5.0	Закрепление отсутствует
8464	-	-	432441.51	2146363.71	Картометрический метод	5.0	Закрепление отсутствует
8465	-	-	432430.55	2146380.26	Картометрический метод	5.0	Закрепление отсутствует
8466	-	-	432430.26	2146379.49	Картометрический метод	5.0	Закрепление отсутствует
8467	-	-	432427.78	2146373.32	Картометрический метод	5.0	Закрепление отсутствует
8468	-	-	432426.32	2146371.75	Картометрический метод	5.0	Закрепление отсутствует
8469	-	-	432425.10	2146369.98	Картометрический метод	5.0	Закрепление отсутствует
8470	-	-	432424.15	2146368.05	Картометрический метод	5.0	Закрепление отсутствует
8471	-	-	432419.94	2146358.86	Картометрический метод	5.0	Закрепление отсутствует
8472	-	-	432419.22	2146357.08	Картометрический метод	5.0	Закрепление отсутствует
8473	-	-	432418.57	2146354.68	Картометрический метод	5.0	Закрепление отсутствует
8474	-	-	432417.82	2146353.71	Картометрический метод	5.0	Закрепление отсутствует
8475	-	-	432416.09	2146351.04	Картометрический метод	5.0	Закрепление отсутствует
8476	-	-	432414.80	2146348.13	Картометрический метод	5.0	Закрепление отсутствует
8477	-	-	432413.98	2146345.06	Картометрический метод	5.0	Закрепление отсутствует
8478	-	-	432413.67	2146341.89	Картометрический метод	5.0	Закрепление отсутствует
8479	-	-	432413.07	2146340.34	Картометрический метод	5.0	Закрепление отсутствует
8480	-	-	432412.58	2146339.06	Картометрический метод	5.0	Закрепление отсутствует

2. Сведения о характерных точках границ объекта							
Обозначение характерных точек границ	Существующие координаты, м		Измененные (уточненные) координаты, м		Метод определения координат характерной точки	Средняя квадратическая погрешность положения характерной точки (Mt), м	Описание обозначения точки на местности (при наличии)
	X	Y	X	Y			
1	2	3	4	5	6	7	8
8481	-	-	432412.27	2146338.09	Картометрический метод	5.0	Закрепление отсутствует
8482	-	-	432410.95	2146333.58	Картометрический метод	5.0	Закрепление отсутствует
8483	-	-	432410.50	2146331.67	Картометрический метод	5.0	Закрепление отсутствует
8484	-	-	432410.05	2146329.29	Картометрический метод	5.0	Закрепление отсутствует
8485	-	-	432409.72	2146326.25	Картометрический метод	5.0	Закрепление отсутствует
8486	-	-	432409.86	2146323.19	Картометрический метод	5.0	Закрепление отсутствует
8487	-	-	432409.99	2146322.09	Картометрический метод	5.0	Закрепление отсутствует
8488	-	-	432407.35	2146318.39	Картометрический метод	5.0	Закрепление отсутствует
8489	-	-	432405.40	2146316.16	Картометрический метод	5.0	Закрепление отсутствует
8490	-	-	432403.82	2146314.12	Картометрический метод	5.0	Закрепление отсутствует
8491	-	-	432402.52	2146311.88	Картометрический метод	5.0	Закрепление отсутствует
8492	-	-	432401.52	2146309.50	Картометрический метод	5.0	Закрепление отсутствует
8493	-	-	432400.19	2146305.64	Картометрический метод	5.0	Закрепление отсутствует
8494	-	-	432399.35	2146302.30	Картометрический метод	5.0	Закрепление отсутствует
8495	-	-	432399.10	2146298.75	Картометрический метод	5.0	Закрепление отсутствует
8496	-	-	432397.86	2146295.80	Картометрический метод	5.0	Закрепление отсутствует
8497	-	-	432396.82	2146294.40	Картометрический метод	5.0	Закрепление отсутствует
8498	-	-	432395.39	2146292.20	Картометрический метод	5.0	Закрепление отсутствует
8499	-	-	432394.14	2146289.51	Картометрический метод	5.0	Закрепление отсутствует
8500	-	-	432393.36	2146287.43	Картометрический метод	5.0	Закрепление отсутствует
8501	-	-	432390.84	2146283.24	Картометрический метод	5.0	Закрепление отсутствует
8502	-	-	432387.81	2146279.61	Картометрический метод	5.0	Закрепление отсутствует
8503	-	-	432381.67	2146279.46	Картометрический метод	5.0	Закрепление отсутствует
8504	-	-	432375.17	2146281.16	Картометрический метод	5.0	Закрепление отсутствует
8505	-	-	432368.78	2146285.10	Картометрический метод	5.0	Закрепление отсутствует

2. Сведения о характерных точках границ объекта							
Обозначение характерных точек границ	Существующие координаты, м		Измененные (уточненные) координаты, м		Метод определения координат характерной точки	Средняя квадратическая погрешность положения характерной точки (Mt), м	Описание обозначения точки на местности (при наличии)
	X	Y	X	Y			
1	2	3	4	5	6	7	8
8506	-	-	432355.21	2146297.43	Картометрический метод	5.0	Закрепление отсутствует
8507	-	-	432348.27	2146304.94	Картометрический метод	5.0	Закрепление отсутствует
8508	-	-	432347.46	2146305.77	Картометрический метод	5.0	Закрепление отсутствует
8509	-	-	432334.14	2146318.59	Картометрический метод	5.0	Закрепление отсутствует
8510	-	-	432331.51	2146321.93	Картометрический метод	5.0	Закрепление отсутствует
8511	-	-	432329.63	2146325.13	Картометрический метод	5.0	Закрепление отсутствует
8512	-	-	432328.72	2146326.54	Картометрический метод	5.0	Закрепление отсутствует
8513	-	-	432325.62	2146330.90	Картометрический метод	5.0	Закрепление отсутствует
8514	-	-	432319.90	2146339.29	Картометрический метод	5.0	Закрепление отсутствует
8515	-	-	432317.08	2146343.74	Картометрический метод	5.0	Закрепление отсутствует
8516	-	-	432316.78	2146344.36	Картометрический метод	5.0	Закрепление отсутствует
8517	-	-	432315.73	2146346.78	Картометрический метод	5.0	Закрепление отсутствует
8518	-	-	432313.92	2146350.12	Картометрический метод	5.0	Закрепление отсутствует
8519	-	-	432312.80	2146354.70	Картометрический метод	5.0	Закрепление отсутствует
8520	-	-	432314.53	2146356.96	Картометрический метод	5.0	Закрепление отсутствует
8521	-	-	432315.90	2146359.44	Картометрический метод	5.0	Закрепление отсутствует
8522	-	-	432316.88	2146362.10	Картометрический метод	5.0	Закрепление отсутствует
8523	-	-	432317.45	2146364.05	Картометрический метод	5.0	Закрепление отсутствует
8524	-	-	432318.02	2146366.62	Картометрический метод	5.0	Закрепление отсутствует
8525	-	-	432318.25	2146369.24	Картометрический метод	5.0	Закрепление отсутствует
8526	-	-	432318.14	2146371.86	Картометрический метод	5.0	Закрепление отсутствует
8527	-	-	432317.68	2146374.45	Картометрический метод	5.0	Закрепление отсутствует
8528	-	-	432317.19	2146376.44	Картометрический метод	5.0	Закрепление отсутствует
8529	-	-	432316.21	2146379.43	Картометрический метод	5.0	Закрепление отсутствует
8530	-	-	432314.77	2146382.22	Картометрический метод	5.0	Закрепление отсутствует

2. Сведения о характерных точках границ объекта							
Обозначение характерных точек границ	Существующие координаты, м		Измененные (уточненные) координаты, м		Метод определения координат характерной точки	Средняя квадратическая погрешность положения характерной точки (Mt), м	Описание обозначения точки на местности (при наличии)
	X	Y	X	Y			
1	2	3	4	5	6	7	8
8531	-	-	432312.91	2146384.75	Картометрический метод	5.0	Закрепление отсутствует
8532	-	-	432310.66	2146386.95	Картометрический метод	5.0	Закрепление отсутствует
8533	-	-	432308.10	2146388.77	Картометрический метод	5.0	Закрепление отсутствует
8534	-	-	432305.29	2146390.16	Картометрический метод	5.0	Закрепление отсутствует
8535	-	-	432303.33	2146392.25	Картометрический метод	5.0	Закрепление отсутствует
8536	-	-	432301.09	2146394.03	Картометрический метод	5.0	Закрепление отсутствует
8537	-	-	432298.61	2146395.47	Картометрический метод	5.0	Закрепление отсутствует
8538	-	-	432296.77	2146396.38	Картометрический метод	5.0	Закрепление отсутствует
8539	-	-	432294.53	2146397.31	Картометрический метод	5.0	Закрепление отсутствует
8540	-	-	432291.74	2146398.06	Картометрический метод	5.0	Закрепление отсутствует
8541	-	-	432287.68	2146398.84	Картометрический метод	5.0	Закрепление отсутствует
8542	-	-	432287.09	2146398.94	Картометрический метод	5.0	Закрепление отсутствует
8543	-	-	432285.51	2146399.06	Картометрический метод	5.0	Закрепление отсутствует
8544	-	-	432283.02	2146401.41	Картометрический метод	5.0	Закрепление отсутствует
8545	-	-	432280.17	2146403.30	Картометрический метод	5.0	Закрепление отсутствует
8546	-	-	432277.03	2146404.67	Картометрический метод	5.0	Закрепление отсутствует
8547	-	-	432273.71	2146405.48	Картометрический метод	5.0	Закрепление отсутствует
8548	-	-	432270.30	2146405.70	Картометрический метод	5.0	Закрепление отсутствует
8549	-	-	432262.95	2146405.54	Картометрический метод	5.0	Закрепление отсутствует
8550	-	-	432251.92	2146406.02	Картометрический метод	5.0	Закрепление отсутствует
8551	-	-	432229.42	2146410.10	Картометрический метод	5.0	Закрепление отсутствует
8552	-	-	432208.88	2146400.69	Картометрический метод	5.0	Закрепление отсутствует
8553	-	-	432200.91	2146397.04	Картометрический метод	5.0	Закрепление отсутствует
8554	-	-	432178.90	2146393.90	Картометрический метод	5.0	Закрепление отсутствует
8555	-	-	432140.32	2146388.04	Картометрический метод	5.0	Закрепление отсутствует

2. Сведения о характерных точках границ объекта							
Обозначение характерных точек границ	Существующие координаты, м		Измененные (уточненные) координаты, м		Метод определения координат характерной точки	Средняя квадратическая погрешность положения характерной точки (Mt), м	Описание обозначения точки на местности (при наличии)
	X	Y	X	Y			
1	2	3	4	5	6	7	8
8556	-	-	432128.65	2146386.76	Картометрический метод	5.0	Закрепление отсутствует
8557	-	-	432111.35	2146382.95	Картометрический метод	5.0	Закрепление отсутствует
8558	-	-	432099.46	2146381.17	Картометрический метод	5.0	Закрепление отсутствует
8559	-	-	432056.57	2146360.55	Картометрический метод	5.0	Закрепление отсутствует
8560	-	-	432057.93	2146357.73	Картометрический метод	5.0	Закрепление отсутствует
8561	-	-	432059.74	2146353.96	Картометрический метод	5.0	Закрепление отсутствует
8562	-	-	432061.56	2146352.35	Картометрический метод	5.0	Закрепление отсутствует
8563	-	-	432059.62	2146344.09	Картометрический метод	5.0	Закрепление отсутствует
8564	-	-	432058.74	2146340.39	Картометрический метод	5.0	Закрепление отсутствует
8565	-	-	432052.38	2146329.97	Картометрический метод	5.0	Закрепление отсутствует
8566	-	-	432043.17	2146308.03	Картометрический метод	5.0	Закрепление отсутствует
8567	-	-	432033.83	2146285.77	Картометрический метод	5.0	Закрепление отсутствует
8568	-	-	432021.55	2146258.37	Картометрический метод	5.0	Закрепление отсутствует
8569	-	-	432010.88	2146236.80	Картометрический метод	5.0	Закрепление отсутствует
8570	-	-	432003.10	2146220.58	Картометрический метод	5.0	Закрепление отсутствует
8571	-	-	431997.37	2146210.05	Картометрический метод	5.0	Закрепление отсутствует
8572	-	-	431990.15	2146200.31	Картометрический метод	5.0	Закрепление отсутствует
8573	-	-	431986.23	2146195.83	Картометрический метод	5.0	Закрепление отсутствует
8574	-	-	431986.99	2146194.44	Картометрический метод	5.0	Закрепление отсутствует
8575	-	-	431974.16	2146182.44	Картометрический метод	5.0	Закрепление отсутствует
8576	-	-	431970.21	2146179.44	Картометрический метод	5.0	Закрепление отсутствует
8577	-	-	431963.82	2146176.51	Картометрический метод	5.0	Закрепление отсутствует
8578	-	-	431959.08	2146175.05	Картометрический метод	5.0	Закрепление отсутствует
8579	-	-	431953.48	2146173.20	Картометрический метод	5.0	Закрепление отсутствует
8580	-	-	431947.63	2146172.09	Картометрический метод	5.0	Закрепление отсутствует

2. Сведения о характерных точках границ объекта							
Обозначение характерных точек границ	Существующие координаты, м		Измененные (уточненные) координаты, м		Метод определения координат характерной точки	Средняя квадратическая погрешность положения характерной точки (Mt), м	Описание обозначения точки на местности (при наличии)
	X	Y	X	Y			
1	2	3	4	5	6	7	8
8581	-	-	431956.88	2146145.83	Картометрический метод	5.0	Закрепление отсутствует
8582	-	-	431953.23	2146143.03	Картометрический метод	5.0	Закрепление отсутствует
8583	-	-	431952.32	2146142.29	Картометрический метод	5.0	Закрепление отсутствует
8584	-	-	431951.25	2146141.29	Картометрический метод	5.0	Закрепление отсутствует
8585	-	-	431949.66	2146139.70	Картометрический метод	5.0	Закрепление отсутствует
8586	-	-	431948.05	2146138.59	Картометрический метод	5.0	Закрепление отсутствует
8587	-	-	431946.35	2146137.28	Картометрический метод	5.0	Закрепление отсутствует
8588	-	-	431944.12	2146135.01	Картометрический метод	5.0	Закрепление отсутствует
8589	-	-	431941.41	2146131.79	Картометрический метод	5.0	Закрепление отсутствует
8590	-	-	431940.52	2146131.09	Картометрический метод	5.0	Закрепление отсутствует
8591	-	-	431933.86	2146128.57	Картометрический метод	5.0	Закрепление отсутствует
8592	-	-	431932.14	2146127.83	Картометрический метод	5.0	Закрепление отсутствует
8593	-	-	431925.61	2146124.62	Картометрический метод	5.0	Закрепление отсутствует
8594	-	-	431924.16	2146124.08	Картометрический метод	5.0	Закрепление отсутствует
8595	-	-	431919.01	2146123.05	Картометрический метод	5.0	Закрепление отсутствует
8596	-	-	431909.79	2146122.60	Картометрический метод	5.0	Закрепление отсутствует
8597	-	-	431905.33	2146123.08	Картометрический метод	5.0	Закрепление отсутствует
8598	-	-	431902.68	2146123.97	Картометрический метод	5.0	Закрепление отсутствует
8599	-	-	431901.03	2146125.24	Картометрический метод	5.0	Закрепление отсутствует
8600	-	-	431897.13	2146129.07	Картометрический метод	5.0	Закрепление отсутствует
8601	-	-	431894.50	2146132.75	Картометрический метод	5.0	Закрепление отсутствует
8602	-	-	431893.34	2146134.22	Картометрический метод	5.0	Закрепление отсутствует
8603	-	-	431891.00	2146136.52	Картометрический метод	5.0	Закрепление отсутствует
8604	-	-	431889.02	2146138.17	Картометрический метод	5.0	Закрепление отсутствует
8605	-	-	431888.59	2146138.91	Картометрический метод	5.0	Закрепление отсутствует

2. Сведения о характерных точках границ объекта							
Обозначение характерных точек границ	Существующие координаты, м		Измененные (уточненные) координаты, м		Метод определения координат характерной точки	Средняя квадратическая погрешность положения характерной точки (Mt), м	Описание обозначения точки на местности (при наличии)
	X	Y	X	Y			
1	2	3	4	5	6	7	8
8606	-	-	431886.90	2146141.36	Картометрический метод	5.0	Закрепление отсутствует
8607	-	-	431884.99	2146143.72	Картометрический метод	5.0	Закрепление отсутствует
8608	-	-	431882.18	2146148.21	Картометрический метод	5.0	Закрепление отсутствует
8609	-	-	431881.74	2146150.71	Картометрический метод	5.0	Закрепление отсутствует
8610	-	-	431880.76	2146154.20	Картометрический метод	5.0	Закрепление отсутствует
8611	-	-	431880.08	2146155.78	Картометрический метод	5.0	Закрепление отсутствует
8612	-	-	431879.19	2146157.61	Картометрический метод	5.0	Закрепление отсутствует
8613	-	-	431878.35	2146159.17	Картометрический метод	5.0	Закрепление отсутствует
8614	-	-	431877.88	2146159.93	Картометрический метод	5.0	Закрепление отсутствует
8615	-	-	431873.34	2146166.82	Картометрический метод	5.0	Закрепление отсутствует
8616	-	-	431871.74	2146168.92	Картометрический метод	5.0	Закрепление отсутствует
8617	-	-	431868.85	2146172.23	Картометрический метод	5.0	Закрепление отсутствует
8618	-	-	431868.59	2146173.14	Картометрический метод	5.0	Закрепление отсутствует
8619	-	-	431868.28	2146173.90	Картометрический метод	5.0	Закрепление отсутствует
8620	-	-	431866.64	2146177.75	Картометрический метод	5.0	Закрепление отсутствует
8621	-	-	431865.42	2146180.13	Картометрический метод	5.0	Закрепление отсутствует
8622	-	-	431863.86	2146182.37	Картометрический метод	5.0	Закрепление отсутствует
8623	-	-	431862.91	2146183.57	Картометрический метод	5.0	Закрепление отсутствует
8624	-	-	431862.42	2146184.15	Картометрический метод	5.0	Закрепление отсутствует
8625	-	-	431860.25	2146186.31	Картометрический метод	5.0	Закрепление отсутствует
8626	-	-	431853.81	2146191.78	Картометрический метод	5.0	Закрепление отсутствует
8627	-	-	431850.76	2146193.88	Картометрический метод	5.0	Закрепление отсутствует
8628	-	-	431850.27	2146194.14	Картометрический метод	5.0	Закрепление отсутствует
8629	-	-	431842.94	2146197.97	Картометрический метод	5.0	Закрепление отсутствует
8630	-	-	431840.24	2146199.14	Картометрический метод	5.0	Закрепление отсутствует

2. Сведения о характерных точках границ объекта							
Обозначение характерных точек границ	Существующие координаты, м		Измененные (уточненные) координаты, м		Метод определения координат характерной точки	Средняя квадратическая погрешность положения характерной точки (Mt), м	Описание обозначения точки на местности (при наличии)
	X	Y	X	Y			
1	2	3	4	5	6	7	8
8631	-	-	431838.19	2146199.73	Картометрический метод	5.0	Закрепление отсутствует
8632	-	-	431826.14	2146202.52	Картометрический метод	5.0	Закрепление отсутствует
8633	-	-	431824.81	2146202.78	Картометрический метод	5.0	Закрепление отсутствует
8634	-	-	431821.90	2146203.04	Картометрический метод	5.0	Закрепление отсутствует
8635	-	-	431807.46	2146203.24	Картометрический метод	5.0	Закрепление отсутствует
8636	-	-	431805.03	2146203.12	Картометрический метод	5.0	Закрепление отсутствует
8637	-	-	431802.64	2146202.71	Картометрический метод	5.0	Закрепление отсутствует
8638	-	-	431786.14	2146198.86	Картометрический метод	5.0	Закрепление отсутствует
8639	-	-	431781.88	2146197.87	Картометрический метод	5.0	Закрепление отсутствует
8640	-	-	431779.31	2146197.08	Картометрический метод	5.0	Закрепление отсутствует
8641	-	-	431778.79	2146196.88	Картометрический метод	5.0	Закрепление отсутствует
8642	-	-	431777.93	2146196.52	Картометрический метод	5.0	Закрепление отсутствует
8643	-	-	431770.15	2146193.32	Картометрический метод	5.0	Закрепление отсутствует
8644	-	-	431769.16	2146193.42	Картометрический метод	5.0	Закрепление отсутствует
8645	-	-	431767.70	2146193.58	Картометрический метод	5.0	Закрепление отсутствует
8646	-	-	431765.31	2146193.68	Картометрический метод	5.0	Закрепление отсутствует
8647	-	-	431763.69	2146193.59	Картометрический метод	5.0	Закрепление отсутствует
8648	-	-	431749.80	2146192.25	Картометрический метод	5.0	Закрепление отсутствует
8649	-	-	431741.83	2146193.29	Картометрический метод	5.0	Закрепление отсутствует
8650	-	-	431738.95	2146193.46	Картометрический метод	5.0	Закрепление отсутствует
8651	-	-	431737.36	2146193.37	Картометрический метод	5.0	Закрепление отсутствует
8652	-	-	431734.53	2146193.10	Картометрический метод	5.0	Закрепление отсутствует
8653	-	-	431724.99	2146192.20	Картометрический метод	5.0	Закрепление отсутствует
8654	-	-	431723.11	2146191.93	Картометрический метод	5.0	Закрепление отсутствует
8655	-	-	431720.61	2146191.28	Картометрический метод	5.0	Закрепление отсутствует

2. Сведения о характерных точках границ объекта							
Обозначение характерных точек границ	Существующие координаты, м		Измененные (уточненные) координаты, м		Метод определения координат характерной точки	Средняя квадратическая погрешность положения характерной точки (Mt), м	Описание обозначения точки на местности (при наличии)
	X	Y	X	Y			
1	2	3	4	5	6	7	8
8656	-	-	431716.73	2146190.00	Картометрический метод	5.0	Закрепление отсутствует
8657	-	-	431714.49	2146189.11	Картометрический метод	5.0	Закрепление отсутствует
8658	-	-	431712.36	2146187.95	Картометрический метод	5.0	Закрепление отсутствует
8659	-	-	431708.91	2146185.78	Картометрический метод	5.0	Закрепление отсутствует
8660	-	-	431706.72	2146184.25	Картометрический метод	5.0	Закрепление отсутствует
8661	-	-	431705.39	2146183.87	Картометрический метод	5.0	Закрепление отсутствует
8662	-	-	431703.36	2146183.30	Картометрический метод	5.0	Закрепление отсутствует
8663	-	-	431702.04	2146182.74	Картометрический метод	5.0	Закрепление отсутствует
8664	-	-	431698.26	2146180.98	Картометрический метод	5.0	Закрепление отсутствует
8665	-	-	431696.15	2146180.47	Картометрический метод	5.0	Закрепление отсутствует
8666	-	-	431693.75	2146179.72	Картометрический метод	5.0	Закрепление отсутствует
8667	-	-	431692.50	2146179.19	Картометрический метод	5.0	Закрепление отсутствует
8668	-	-	431690.66	2146178.35	Картометрический метод	5.0	Закрепление отсутствует
8669	-	-	431688.78	2146177.36	Картометрический метод	5.0	Закрепление отсутствует
8670	-	-	431687.37	2146176.43	Картометрический метод	5.0	Закрепление отсутствует
8671	-	-	431681.87	2146172.49	Картометрический метод	5.0	Закрепление отсутствует
8672	-	-	431672.81	2146167.73	Картометрический метод	5.0	Закрепление отсутствует
8673	-	-	431667.06	2146166.61	Картометрический метод	5.0	Закрепление отсутствует
8674	-	-	431663.76	2146165.67	Картометрический метод	5.0	Закрепление отсутствует
8675	-	-	431661.89	2146164.85	Картометрический метод	5.0	Закрепление отсутствует
8676	-	-	431658.23	2146163.01	Картометрический метод	5.0	Закрепление отсутствует
8677	-	-	431653.36	2146161.77	Картометрический метод	5.0	Закрепление отсутствует
8678	-	-	431651.16	2146161.07	Картометрический метод	5.0	Закрепление отсутствует
8679	-	-	431649.66	2146160.43	Картометрический метод	5.0	Закрепление отсутствует
8680	-	-	431645.06	2146158.24	Картометрический метод	5.0	Закрепление отсутствует

2. Сведения о характерных точках границ объекта							
Обозначение характерных точек границ	Существующие координаты, м		Измененные (уточненные) координаты, м		Метод определения координат характерной точки	Средняя квадратическая погрешность положения характерной точки (Mt), м	Описание обозначения точки на местности (при наличии)
	X	Y	X	Y			
1	2	3	4	5	6	7	8
8681	-	-	431631.20	2146156.56	Картометрический метод	5.0	Закрепление отсутствует
8682	-	-	431620.00	2146156.90	Картометрический метод	5.0	Закрепление отсутствует
8683	-	-	431615.71	2146157.85	Картометрический метод	5.0	Закрепление отсутствует
8684	-	-	431613.12	2146158.25	Картометрический метод	5.0	Закрепление отсутствует
8685	-	-	431610.51	2146158.31	Картометрический метод	5.0	Закрепление отсутствует
8686	-	-	431599.37	2146157.82	Картометрический метод	5.0	Закрепление отсутствует
8687	-	-	431596.48	2146157.49	Картометрический метод	5.0	Закрепление отсутствует
8688	-	-	431595.83	2146157.35	Картометрический метод	5.0	Закрепление отсутствует
8689	-	-	431589.67	2146155.96	Картометрический метод	5.0	Закрепление отсутствует
8690	-	-	431586.87	2146155.11	Картометрический метод	5.0	Закрепление отсутствует
8691	-	-	431577.16	2146151.30	Картометрический метод	5.0	Закрепление отсутствует
8692	-	-	431575.81	2146150.70	Картометрический метод	5.0	Закрепление отсутствует
8693	-	-	431555.23	2146148.49	Картометрический метод	5.0	Закрепление отсутствует
8694	-	-	431545.70	2146147.46	Картометрический метод	5.0	Закрепление отсутствует
8695	-	-	431538.25	2146146.66	Картометрический метод	5.0	Закрепление отсутствует
8696	-	-	431536.62	2146146.42	Картометрический метод	5.0	Закрепление отсутствует
8697	-	-	431534.64	2146145.93	Картометрический метод	5.0	Закрепление отсутствует
8698	-	-	431527.42	2146143.77	Картометрический метод	5.0	Закрепление отсутствует
8699	-	-	431522.51	2146142.31	Картометрический метод	5.0	Закрепление отсутствует
8700	-	-	431512.83	2146141.25	Картометрический метод	5.0	Закрепление отсутствует
8701	-	-	431490.61	2146138.80	Картометрический метод	5.0	Закрепление отсутствует
8702	-	-	431477.91	2146137.69	Картометрический метод	5.0	Закрепление отсутствует
8703	-	-	431471.58	2146138.19	Картометрический метод	5.0	Закрепление отсутствует
8704	-	-	431468.98	2146138.82	Картометрический метод	5.0	Закрепление отсутствует
8705	-	-	431466.69	2146139.06	Картометрический метод	5.0	Закрепление отсутствует

2. Сведения о характерных точках границ объекта							
Обозначение характерных точек границ	Существующие координаты, м		Измененные (уточненные) координаты, м		Метод определения координат характерной точки	Средняя квадратическая погрешность положения характерной точки (Mt), м	Описание обозначения точки на местности (при наличии)
	X	Y	X	Y			
1	2	3	4	5	6	7	8
8706	-	-	431439.80	2146140.26	Картометрический метод	5.0	Закрепление отсутствует
8707	-	-	431438.40	2146140.28	Картометрический метод	5.0	Закрепление отсутствует
8708	-	-	431402.51	2146138.99	Картометрический метод	5.0	Закрепление отсутствует
8709	-	-	431399.47	2146138.64	Картометрический метод	5.0	Закрепление отсутствует
8710	-	-	431398.68	2146138.48	Картометрический метод	5.0	Закрепление отсутствует
8711	-	-	431392.19	2146136.96	Картометрический метод	5.0	Закрепление отсутствует
8712	-	-	431389.56	2146136.15	Картометрический метод	5.0	Закрепление отсутствует
8713	-	-	431381.77	2146133.12	Картометрический метод	5.0	Закрепление отсутствует
8714	-	-	431379.43	2146132.03	Картометрический метод	5.0	Закрепление отсутствует
8715	-	-	431377.64	2146131.05	Картометрический метод	5.0	Закрепление отсутствует
8716	-	-	431376.99	2146130.68	Картометрический метод	5.0	Закрепление отсутствует
8717	-	-	431374.22	2146128.69	Картометрический метод	5.0	Закрепление отсутствует
8718	-	-	431373.05	2146127.68	Картометрический метод	5.0	Закрепление отсутствует
8719	-	-	431372.55	2146127.25	Картометрический метод	5.0	Закрепление отсутствует
8720	-	-	431370.38	2146126.02	Картометрический метод	5.0	Закрепление отсутствует
8721	-	-	431367.71	2146124.15	Картометрический метод	5.0	Закрепление отсутствует
8722	-	-	431359.70	2146117.51	Картометрический метод	5.0	Закрепление отсутствует
8723	-	-	431358.69	2146116.60	Картометрический метод	5.0	Закрепление отсутствует
8724	-	-	431354.18	2146112.22	Картометрический метод	5.0	Закрепление отсутствует
8725	-	-	431353.00	2146110.97	Картометрический метод	5.0	Закрепление отсутствует
8726	-	-	431351.28	2146108.98	Картометрический метод	5.0	Закрепление отсутствует
8727	-	-	431349.26	2146107.25	Картометрический метод	5.0	Закрепление отсутствует
8728	-	-	431346.80	2146104.72	Картометрический метод	5.0	Закрепление отсутствует
8729	-	-	431345.92	2146103.57	Картометрический метод	5.0	Закрепление отсутствует
8730	-	-	431340.65	2146096.04	Картометрический метод	5.0	Закрепление отсутствует

2. Сведения о характерных точках границ объекта							
Обозначение характерных точек границ	Существующие координаты, м		Измененные (уточненные) координаты, м		Метод определения координат характерной точки	Средняя квадратическая погрешность положения характерной точки (Mt), м	Описание обозначения точки на местности (при наличии)
	X	Y	X	Y			
1	2	3	4	5	6	7	8
8731	-	-	431338.60	2146093.66	Картометрический метод	5.0	Закрепление отсутствует
8732	-	-	431337.15	2146091.76	Картометрический метод	5.0	Закрепление отсутствует
8733	-	-	431335.94	2146089.70	Картометрический метод	5.0	Закрепление отсутствует
8734	-	-	431334.98	2146087.51	Картометрический метод	5.0	Закрепление отсутствует
8735	-	-	431333.02	2146082.17	Картометрический метод	5.0	Закрепление отсутствует
8736	-	-	431332.77	2146081.73	Картометрический метод	5.0	Закрепление отсутствует
8737	-	-	431331.29	2146078.45	Картометрический метод	5.0	Закрепление отсутствует
8738	-	-	431330.59	2146075.95	Картометрический метод	5.0	Закрепление отсутствует
8739	-	-	431330.11	2146073.60	Картометрический метод	5.0	Закрепление отсутствует
8740	-	-	431327.72	2146067.50	Картометрический метод	5.0	Закрепление отсутствует
8741	-	-	431326.78	2146064.36	Картометрический метод	5.0	Закрепление отсутствует
8742	-	-	431326.36	2146061.11	Картометрический метод	5.0	Закрепление отсутствует
8743	-	-	431326.24	2146060.02	Картометрический метод	5.0	Закрепление отсутствует
8744	-	-	431324.31	2146057.38	Картометрический метод	5.0	Закрепление отсутствует
8745	-	-	431322.94	2146055.25	Картометрический метод	5.0	Закрепление отсутствует
8746	-	-	431321.86	2146053.01	Картометрический метод	5.0	Закрепление отсутствует
8747	-	-	431319.52	2146047.21	Картометрический метод	5.0	Закрепление отсутствует
8748	-	-	431318.53	2146044.04	Картометрический метод	5.0	Закрепление отсутствует
8749	-	-	431318.08	2146040.76	Картометрический метод	5.0	Закрепление отсутствует
8750	-	-	431317.64	2146032.29	Картометрический метод	5.0	Закрепление отсутствует
8751	-	-	431317.62	2146030.95	Картометрический метод	5.0	Закрепление отсутствует
8752	-	-	431317.90	2146027.88	Картометрический метод	5.0	Закрепление отсутствует
8753	-	-	431320.32	2146013.68	Картометрический метод	5.0	Закрепление отсутствует
8754	-	-	431320.75	2146011.79	Картометрический метод	5.0	Закрепление отсутствует
8755	-	-	431323.20	2146003.15	Картометрический метод	5.0	Закрепление отсутствует

2. Сведения о характерных точках границ объекта							
Обозначение характерных точек границ	Существующие координаты, м		Измененные (уточненные) координаты, м		Метод определения координат характерной точки	Средняя квадратическая погрешность положения характерной точки (Mt), м	Описание обозначения точки на местности (при наличии)
	X	Y	X	Y			
1	2	3	4	5	6	7	8
8756	-	-	431323.89	2145998.25	Картометрический метод	5.0	Закрепление отсутствует
8757	-	-	431324.40	2145995.78	Картометрический метод	5.0	Закрепление отсутствует
8758	-	-	431325.22	2145993.39	Картометрический метод	5.0	Закрепление отсутствует
8759	-	-	431326.33	2145991.13	Картометрический метод	5.0	Закрепление отсутствует
8760	-	-	431328.13	2145987.97	Картометрический метод	5.0	Закрепление отсутствует
8761	-	-	431328.38	2145987.06	Картометрический метод	5.0	Закрепление отсутствует
8762	-	-	431334.63	2145968.45	Картометрический метод	5.0	Закрепление отсутствует
8763	-	-	431334.90	2145967.70	Картометрический метод	5.0	Закрепление отсутствует
8764	-	-	431335.11	2145967.17	Картометрический метод	5.0	Закрепление отсутствует
8765	-	-	431338.25	2145959.56	Картометрический метод	5.0	Закрепление отсутствует
8766	-	-	431338.94	2145956.90	Картометрический метод	5.0	Закрепление отсутствует
8767	-	-	431340.54	2145952.13	Картометрический метод	5.0	Закрепление отсутствует
8768	-	-	431340.81	2145951.38	Картометрический метод	5.0	Закрепление отсутствует
8769	-	-	431341.43	2145949.92	Картометрический метод	5.0	Закрепление отсутствует
8770	-	-	431342.22	2145948.27	Картометрический метод	5.0	Закрепление отсутствует
8771	-	-	431343.16	2145943.92	Картометрический метод	5.0	Закрепление отсутствует
8772	-	-	431344.02	2145941.02	Картометрический метод	5.0	Закрепление отсутствует
8773	-	-	431344.81	2145939.22	Картометрический метод	5.0	Закрепление отсутствует
8774	-	-	431345.38	2145938.07	Картометрический метод	5.0	Закрепление отсутствует
8775	-	-	431346.30	2145932.83	Картометрический метод	5.0	Закрепление отсутствует
8776	-	-	431347.11	2145929.80	Картометрический метод	5.0	Закрепление отсутствует
8777	-	-	431347.98	2145927.32	Картометрический метод	5.0	Закрепление отсутствует
8778	-	-	431348.56	2145924.33	Картометрический метод	5.0	Закрепление отсутствует
8779	-	-	431349.37	2145921.50	Картометрический метод	5.0	Закрепление отсутствует
8780	-	-	431349.72	2145916.86	Картометрический метод	5.0	Закрепление отсутствует

2. Сведения о характерных точках границ объекта							
Обозначение характерных точек границ	Существующие координаты, м		Измененные (уточненные) координаты, м		Метод определения координат характерной точки	Средняя квадратическая погрешность положения характерной точки (Mt), м	Описание обозначения точки на местности (при наличии)
	X	Y	X	Y			
1	2	3	4	5	6	7	8
8781	-	-	431347.91	2145905.14	Картометрический метод	5.0	Закрепление отсутствует
8782	-	-	431347.76	2145903.04	Картометрический метод	5.0	Закрепление отсутствует
8783	-	-	431347.68	2145901.79	Картометрический метод	5.0	Закрепление отсутствует
8784	-	-	431347.78	2145899.98	Картометрический метод	5.0	Закрепление отсутствует
8785	-	-	431348.69	2145891.40	Картометрический метод	5.0	Закрепление отсутствует
8786	-	-	431348.86	2145889.74	Картометрический метод	5.0	Закрепление отсутствует
8787	-	-	431349.28	2145885.29	Картометрический метод	5.0	Закрепление отсутствует
8788	-	-	431349.55	2145883.39	Картометрический метод	5.0	Закрепление отсутствует
8789	-	-	431350.39	2145880.44	Картометрический метод	5.0	Закрепление отсутствует
8790	-	-	431350.04	2145878.27	Картометрический метод	5.0	Закрепление отсутствует
8791	-	-	431349.82	2145876.22	Картометрический метод	5.0	Закрепление отсутствует
8792	-	-	431349.47	2145869.96	Картометрический метод	5.0	Закрепление отсутствует
8793	-	-	431349.18	2145868.91	Картометрический метод	5.0	Закрепление отсутствует
8794	-	-	431345.22	2145862.75	Картометрический метод	5.0	Закрепление отсутствует
8795	-	-	431344.57	2145861.67	Картометрический метод	5.0	Закрепление отсутствует
8796	-	-	431343.51	2145859.47	Картометрический метод	5.0	Закрепление отсутствует
8797	-	-	431340.62	2145852.35	Картометрический метод	5.0	Закрепление отсутствует
8798	-	-	431337.10	2145847.49	Картометрический метод	5.0	Закрепление отсутствует
8799	-	-	431335.84	2145845.51	Картометрический метод	5.0	Закрепление отсутствует
8800	-	-	431335.59	2145845.05	Картометрический метод	5.0	Закрепление отсутствует
8801	-	-	431334.43	2145842.84	Картометрический метод	5.0	Закрепление отсутствует
8802	-	-	431332.89	2145840.84	Картометрический метод	5.0	Закрепление отсутствует
8803	-	-	431330.23	2145838.55	Картометрический метод	5.0	Закрепление отсутствует
8804	-	-	431328.89	2145837.88	Картометрический метод	5.0	Закрепление отсутствует
8805	-	-	431326.75	2145836.41	Картометрический метод	5.0	Закрепление отсутствует

2. Сведения о характерных точках границ объекта							
Обозначение характерных точек границ	Существующие координаты, м		Измененные (уточненные) координаты, м		Метод определения координат характерной точки	Средняя квадратическая погрешность положения характерной точки (Mt), м	Описание обозначения точки на местности (при наличии)
	X	Y	X	Y			
1	2	3	4	5	6	7	8
8806	-	-	431322.04	2145832.69	Картометрический метод	5.0	Закрепление отсутствует
8807	-	-	431320.15	2145831.00	Картометрический метод	5.0	Закрепление отсутствует
8808	-	-	431318.49	2145829.07	Картометрический метод	5.0	Закрепление отсутствует
8809	-	-	431317.08	2145826.96	Картометрический метод	5.0	Закрепление отсутствует
8810	-	-	431313.16	2145820.13	Картометрический метод	5.0	Закрепление отсутствует
8811	-	-	431311.16	2145818.20	Картометрический метод	5.0	Закрепление отсутствует
8812	-	-	431308.37	2145817.37	Картометрический метод	5.0	Закрепление отсутствует
8813	-	-	431305.74	2145816.14	Картометрический метод	5.0	Закрепление отсутствует
8814	-	-	431303.96	2145815.14	Картометрический метод	5.0	Закрепление отсутствует
8815	-	-	431301.98	2145813.88	Картометрический метод	5.0	Закрепление отсутствует
8816	-	-	431300.16	2145812.40	Картометрический метод	5.0	Закрепление отсутствует
8817	-	-	431298.53	2145810.71	Картометрический метод	5.0	Закрепление отсутствует
8818	-	-	431297.17	2145809.13	Картометрический метод	5.0	Закрепление отсутствует
8819	-	-	431296.84	2145808.73	Картометрический метод	5.0	Закрепление отсутствует
8820	-	-	431294.80	2145805.69	Картометрический метод	5.0	Закрепление отсутствует
8821	-	-	431293.69	2145803.62	Картометрический метод	5.0	Закрепление отсутствует
8822	-	-	431290.93	2145800.22	Картометрический метод	5.0	Закрепление отсутствует
8823	-	-	431289.21	2145797.75	Картометрический метод	5.0	Закрепление отсутствует
8824	-	-	431287.00	2145793.99	Картометрический метод	5.0	Закрепление отсутствует
8825	-	-	431281.90	2145788.57	Картометрический метод	5.0	Закрепление отсутствует
8826	-	-	431271.76	2145783.03	Картометрический метод	5.0	Закрепление отсутствует
8827	-	-	431269.75	2145781.77	Картометрический метод	5.0	Закрепление отсутствует
8828	-	-	431267.89	2145780.28	Картометрический метод	5.0	Закрепление отсутствует
8829	-	-	431266.23	2145778.57	Картометрический метод	5.0	Закрепление отсутствует
8830	-	-	431264.85	2145776.97	Картометрический метод	5.0	Закрепление отсутствует

2. Сведения о характерных точках границ объекта							
Обозначение характерных точек границ	Существующие координаты, м		Измененные (уточненные) координаты, м		Метод определения координат характерной точки	Средняя квадратическая погрешность положения характерной точки (Mt), м	Описание обозначения точки на местности (при наличии)
	X	Y	X	Y			
1	2	3	4	5	6	7	8
8831	-	-	431264.45	2145776.51	Картометрический метод	5.0	Закрепление отсутствует
8832	-	-	431262.51	2145773.65	Картометрический метод	5.0	Закрепление отсутствует
8833	-	-	431259.82	2145768.84	Картометрический метод	5.0	Закрепление отсутствует
8834	-	-	431254.71	2145763.95	Картометрический метод	5.0	Закрепление отсутствует
8835	-	-	431253.12	2145762.99	Картометрический метод	5.0	Закрепление отсутствует
8836	-	-	431251.35	2145761.79	Картометрический метод	5.0	Закрепление отсутствует
8837	-	-	431249.92	2145760.71	Картометрический метод	5.0	Закрепление отсутствует
8838	-	-	431248.02	2145759.73	Картометрический метод	5.0	Закрепление отсутствует
8839	-	-	431240.12	2145755.02	Картометрический метод	5.0	Закрепление отсутствует
8840	-	-	431237.80	2145753.85	Картометрический метод	5.0	Закрепление отсутствует
8841	-	-	431235.13	2145752.21	Картометрический метод	5.0	Закрепление отсутствует
8842	-	-	431232.74	2145750.18	Картометрический метод	5.0	Закрепление отсутствует
8843	-	-	431226.70	2145744.16	Картометрический метод	5.0	Закрепление отсутствует
8844	-	-	431219.70	2145739.39	Картометрический метод	5.0	Закрепление отсутствует
8845	-	-	431217.88	2145737.99	Картометрический метод	5.0	Закрепление отсутствует
8846	-	-	431217.04	2145737.22	Картометрический метод	5.0	Закрепление отсутствует
8847	-	-	431208.88	2145729.31	Картометрический метод	5.0	Закрепление отсутствует
8848	-	-	431204.89	2145726.18	Картометрический метод	5.0	Закрепление отсутствует
8849	-	-	431204.16	2145725.58	Картометрический метод	5.0	Закрепление отсутствует
8850	-	-	431202.57	2145724.04	Картометрический метод	5.0	Закрепление отсутствует
8851	-	-	431199.10	2145720.30	Картометрический метод	5.0	Закрепление отсутствует
8852	-	-	431197.23	2145717.95	Картометрический метод	5.0	Закрепление отсутствует
8853	-	-	431195.74	2145715.35	Картометрический метод	5.0	Закрепление отсутствует
8854	-	-	431195.08	2145713.98	Картометрический метод	5.0	Закрепление отсутствует
8855	-	-	431191.04	2145712.32	Картометрический метод	5.0	Закрепление отсутствует

2. Сведения о характерных точках границ объекта							
Обозначение характерных точек границ	Существующие координаты, м		Измененные (уточненные) координаты, м		Метод определения координат характерной точки	Средняя квадратическая погрешность положения характерной точки (Mt), м	Описание обозначения точки на местности (при наличии)
	X	Y	X	Y			
1	2	3	4	5	6	7	8
8856	-	-	431188.35	2145710.96	Картометрический метод	5.0	Закрепление отсутствует
8857	-	-	431186.46	2145709.81	Картометрический метод	5.0	Закрепление отсутствует
8858	-	-	431183.76	2145707.85	Картометрический метод	5.0	Закрепление отсутствует
8859	-	-	431183.16	2145707.31	Картометрический метод	5.0	Закрепление отсутствует
8860	-	-	431181.63	2145705.88	Картометрический метод	5.0	Закрепление отсутствует
8861	-	-	431179.71	2145703.80	Картометрический метод	5.0	Закрепление отсутствует
8862	-	-	431178.09	2145701.46	Картометрический метод	5.0	Закрепление отсутствует
8863	-	-	431176.83	2145698.92	Картометрический метод	5.0	Закрепление отсутствует
8864	-	-	431176.07	2145697.11	Картометрический метод	5.0	Закрепление отсутствует
8865	-	-	431175.21	2145694.54	Картометрический метод	5.0	Закрепление отсутствует
8866	-	-	431174.71	2145691.87	Картометрический метод	5.0	Закрепление отсутствует
8867	-	-	431173.54	2145691.24	Картометрический метод	5.0	Закрепление отсутствует
8868	-	-	431171.37	2145690.53	Картометрический метод	5.0	Закрепление отсутствует
8869	-	-	431168.21	2145689.19	Картометрический метод	5.0	Закрепление отсутствует
8870	-	-	431165.32	2145687.33	Картометрический метод	5.0	Закрепление отсутствует
8871	-	-	431163.73	2145686.09	Картометрический метод	5.0	Закрепление отсутствует
8872	-	-	431161.56	2145684.14	Картометрический метод	5.0	Закрепление отсутствует
8873	-	-	431159.70	2145681.89	Картометрический метод	5.0	Закрепление отсутствует
8874	-	-	431158.18	2145679.40	Картометрический метод	5.0	Закрепление отсутствует
8875	-	-	431156.67	2145676.44	Картометрический метод	5.0	Закрепление отсутствует
8876	-	-	431148.26	2145667.41	Картометрический метод	5.0	Закрепление отсутствует
8877	-	-	431146.31	2145665.90	Картометрический метод	5.0	Закрепление отсутствует
8878	-	-	431144.39	2145664.20	Картометрический метод	5.0	Закрепление отсутствует
8879	-	-	431142.70	2145662.28	Картометрический метод	5.0	Закрепление отсутствует
8880	-	-	431141.40	2145660.58	Картометрический метод	5.0	Закрепление отсутствует

2. Сведения о характерных точках границ объекта							
Обозначение характерных точек границ	Существующие координаты, м		Измененные (уточненные) координаты, м		Метод определения координат характерной точки	Средняя квадратическая погрешность положения характерной точки (Mt), м	Описание обозначения точки на местности (при наличии)
	X	Y	X	Y			
1	2	3	4	5	6	7	8
8881	-	-	431139.62	2145657.82	Картометрический метод	5.0	Закрепление отсутствует
8882	-	-	431138.31	2145654.81	Картометрический метод	5.0	Закрепление отсутствует
8883	-	-	431137.52	2145651.63	Картометрический метод	5.0	Закрепление отсутствует
8884	-	-	431137.26	2145650.05	Картометрический метод	5.0	Закрепление отсутствует
8885	-	-	431135.56	2145645.89	Картометрический метод	5.0	Закрепление отсутствует
8886	-	-	431135.19	2145644.90	Картометрический метод	5.0	Закрепление отсутствует
8887	-	-	431134.66	2145643.11	Картометрический метод	5.0	Закрепление отсутствует
8888	-	-	431133.70	2145639.20	Картометрический метод	5.0	Закрепление отсутствует
8889	-	-	431133.37	2145637.60	Картометрический метод	5.0	Закрепление отсутствует
8890	-	-	431133.32	2145636.83	Картометрический метод	5.0	Закрепление отсутствует
8891	-	-	431131.33	2145634.28	Картометрический метод	5.0	Закрепление отсутствует
8892	-	-	431129.80	2145631.42	Картометрический метод	5.0	Закрепление отсутствует
8893	-	-	431128.78	2145628.35	Картометрический метод	5.0	Закрепление отсутствует
8894	-	-	431128.14	2145625.76	Картометрический метод	5.0	Закрепление отсутствует
8895	-	-	431126.74	2145622.35	Картометрический метод	5.0	Закрепление отсутствует
8896	-	-	431125.24	2145620.13	Картометрический метод	5.0	Закрепление отсутствует
8897	-	-	431124.71	2145619.12	Картометрический метод	5.0	Закрепление отсутствует
8898	-	-	431122.89	2145615.36	Картометрический метод	5.0	Закрепление отсутствует
8899	-	-	431121.98	2145613.19	Картометрический метод	5.0	Закрепление отсутствует
8900	-	-	431121.76	2145612.50	Картометрический метод	5.0	Закрепление отсутствует
8901	-	-	431121.15	2145610.51	Картометрический метод	5.0	Закрепление отсутствует
8902	-	-	431120.69	2145608.55	Картометрический метод	5.0	Закрепление отсутствует
8903	-	-	431120.62	2145603.80	Картометрический метод	5.0	Закрепление отсутствует
8904	-	-	431124.57	2145604.50	Картометрический метод	5.0	Закрепление отсутствует
8905	-	-	431140.77	2145604.57	Картометрический метод	5.0	Закрепление отсутствует

2. Сведения о характерных точках границ объекта							
Обозначение характерных точек границ	Существующие координаты, м		Измененные (уточненные) координаты, м		Метод определения координат характерной точки	Средняя квадратическая погрешность положения характерной точки (Mt), м	Описание обозначения точки на местности (при наличии)
	X	Y	X	Y			
1	2	3	4	5	6	7	8
8906	-	-	431141.38	2145606.55	Картометрический метод	5.0	Закрепление отсутствует
8907	-	-	431143.21	2145610.32	Картометрический метод	5.0	Закрепление отсутствует
8908	-	-	431144.57	2145611.82	Картометрический метод	5.0	Закрепление отсутствует
8909	-	-	431147.71	2145619.48	Картометрический метод	5.0	Закрепление отсутствует
8910	-	-	431148.70	2145623.49	Картометрический метод	5.0	Закрепление отсутствует
8911	-	-	431153.54	2145627.20	Картометрический метод	5.0	Закрепление отсутствует
8912	-	-	431154.66	2145628.85	Картометрический метод	5.0	Закрепление отсутствует
8913	-	-	431155.37	2145630.72	Картометрический метод	5.0	Закрепление отсутствует
8914	-	-	431154.20	2145632.38	Картометрический метод	5.0	Закрепление отсутствует
8915	-	-	431153.62	2145634.35	Картометрический метод	5.0	Закрепление отсутствует
8916	-	-	431154.58	2145638.27	Картометрический метод	5.0	Закрепление отсутствует
8917	-	-	431157.13	2145644.52	Картометрический метод	5.0	Закрепление отсутствует
8918	-	-	431157.76	2145648.33	Картометрический метод	5.0	Закрепление отсутствует
8919	-	-	431159.06	2145650.02	Картометрический метод	5.0	Закрепление отсутствует
8920	-	-	431162.29	2145652.53	Картометрический метод	5.0	Закрепление отсутствует
8921	-	-	431173.69	2145664.78	Картометрический метод	5.0	Закрепление отсутствует
8922	-	-	431176.48	2145670.22	Картометрический метод	5.0	Закрепление отсутствует
8923	-	-	431178.06	2145671.44	Картометрический метод	5.0	Закрепление отсутствует
8924	-	-	431181.94	2145672.72	Картометрический метод	5.0	Закрепление отсутствует
8925	-	-	431189.34	2145676.71	Картометрический метод	5.0	Закрепление отсутствует
8926	-	-	431192.44	2145679.52	Картометрический метод	5.0	Закрепление отсутствует
8927	-	-	431194.72	2145685.35	Картометрический метод	5.0	Закрепление отсутствует
8928	-	-	431195.04	2145689.39	Картометрический метод	5.0	Закрепление отсутствует
8929	-	-	431195.80	2145691.21	Картометрический метод	5.0	Закрепление отсутствует
8930	-	-	431197.33	2145692.64	Картометрический метод	5.0	Закрепление отсутствует

2. Сведения о характерных точках границ объекта							
Обозначение характерных точек границ	Существующие координаты, м		Измененные (уточненные) координаты, м		Метод определения координат характерной точки	Средняя квадратическая погрешность положения характерной точки (Mt), м	Описание обозначения точки на местности (при наличии)
	X	Y	X	Y			
1	2	3	4	5	6	7	8
8931	-	-	431199.15	2145693.75	Картометрический метод	5.0	Закрепление отсутствует
8932	-	-	431204.97	2145696.14	Картометрический метод	5.0	Закрепление отсутствует
8933	-	-	431210.38	2145699.59	Картометрический метод	5.0	Закрепление отсутствует
8934	-	-	431211.66	2145701.21	Картометрический метод	5.0	Закрепление отсутствует
8935	-	-	431214.26	2145706.63	Картометрический метод	5.0	Закрепление отсутствует
8936	-	-	431217.72	2145710.38	Картометрический метод	5.0	Закрепление отсутствует
8937	-	-	431222.55	2145714.16	Картометрический метод	5.0	Закрепление отсутствует
8938	-	-	431231.45	2145722.79	Картометрический метод	5.0	Закрепление отсутствует
8939	-	-	431239.99	2145728.62	Картометрический метод	5.0	Закрепление отсутствует
8940	-	-	431247.34	2145735.95	Картометрический метод	5.0	Закрепление отсутствует
8941	-	-	431250.26	2145737.43	Картометрический метод	5.0	Закрепление отсутствует
8942	-	-	431258.74	2145742.49	Картометрический метод	5.0	Закрепление отсутствует
8943	-	-	431260.65	2145743.31	Картометрический метод	5.0	Закрепление отсутствует
8944	-	-	431263.92	2145745.78	Картометрический метод	5.0	Закрепление отсутствует
8945	-	-	431267.41	2145747.90	Картометрический метод	5.0	Закрепление отсутствует
8946	-	-	431276.28	2145756.40	Картометрический метод	5.0	Закрепление отсутствует
8947	-	-	431280.44	2145763.81	Картометрический метод	5.0	Закрепление отсутствует
8948	-	-	431281.83	2145765.40	Картометрический метод	5.0	Закрепление отсутствует
8949	-	-	431294.75	2145772.47	Картометрический метод	5.0	Закрепление отсутствует
8950	-	-	431303.58	2145781.85	Картометрический метод	5.0	Закрепление отсутствует
8951	-	-	431306.93	2145787.55	Картометрический метод	5.0	Закрепление отсутствует
8952	-	-	431310.88	2145792.42	Картометрический метод	5.0	Закрепление отсутствует
8953	-	-	431312.82	2145796.03	Картометрический метод	5.0	Закрепление отсутствует
8954	-	-	431314.17	2145797.61	Картометрический метод	5.0	Закрепление отсутствует
8955	-	-	431315.95	2145798.61	Картометрический метод	5.0	Закрепление отсутствует

2. Сведения о характерных точках границ объекта							
Обозначение характерных точек границ	Существующие координаты, м		Измененные (уточненные) координаты, м		Метод определения координат характерной точки	Средняя квадратическая погрешность положения характерной точки (Mt), м	Описание обозначения точки на местности (при наличии)
	X	Y	X	Y			
1	2	3	4	5	6	7	8
8956	-	-	431320.14	2145799.57	Картометрический метод	5.0	Закрепление отсутствует
8957	-	-	431323.72	2145801.76	Картометрический метод	5.0	Закрепление отсутствует
8958	-	-	431329.71	2145807.90	Картометрический метод	5.0	Закрепление отсутствует
8959	-	-	431334.89	2145816.92	Картометрический метод	5.0	Закрепление отсутствует
8960	-	-	431339.61	2145820.63	Картометрический метод	5.0	Закрепление отсутствует
8961	-	-	431341.54	2145821.42	Картометрический метод	5.0	Закрепление отсутствует
8962	-	-	431347.95	2145826.95	Картометрический метод	5.0	Закрепление отсутствует
8963	-	-	431351.80	2145831.94	Картометрический метод	5.0	Закрепление отсутствует
8964	-	-	431353.76	2145835.69	Картометрический метод	5.0	Закрепление отсутствует
8965	-	-	431358.69	2145842.51	Картометрический метод	5.0	Закрепление отсутствует
8966	-	-	431362.49	2145851.85	Картометрический метод	5.0	Закрепление отсутствует
8967	-	-	431368.11	2145860.58	Картометрический метод	5.0	Закрепление отсутствует
8968	-	-	431369.77	2145866.64	Картометрический метод	5.0	Закрепление отсутствует
8969	-	-	431370.24	2145875.04	Картометрический метод	5.0	Закрепление отсутствует
8970	-	-	431371.22	2145881.16	Картометрический метод	5.0	Закрепление отсутствует
8971	-	-	431371.13	2145883.20	Картометрический метод	5.0	Закрепление отсутствует
8972	-	-	431369.65	2145887.07	Картометрический метод	5.0	Закрепление отсутствует
8973	-	-	431369.21	2145891.63	Картометрический метод	5.0	Закрепление отсутствует
8974	-	-	431368.12	2145902.01	Картометрический метод	5.0	Закрепление отсутствует
8975	-	-	431370.28	2145915.99	Картометрический метод	5.0	Закрепление отсутствует
8976	-	-	431369.52	2145926.27	Картометрический метод	5.0	Закрепление отсутствует
8977	-	-	431369.01	2145927.34	Картометрический метод	5.0	Закрепление отсутствует
8978	-	-	431369.02	2145928.33	Картометрический метод	5.0	Закрепление отсутствует
8979	-	-	431368.59	2145928.36	Картометрический метод	5.0	Закрепление отсутствует
8980	-	-	431367.78	2145932.51	Картометрический метод	5.0	Закрепление отсутствует

2. Сведения о характерных точках границ объекта							
Обозначение характерных точек границ	Существующие координаты, м		Измененные (уточненные) координаты, м		Метод определения координат характерной точки	Средняя квадратическая погрешность положения характерной точки (Mt), м	Описание обозначения точки на местности (при наличии)
	X	Y	X	Y			
1	2	3	4	5	6	7	8
8981	-	-	431366.41	2145936.37	Картометрический метод	5.0	Закрепление отсутствует
8982	-	-	431365.02	2145944.31	Картометрический метод	5.0	Закрепление отсутствует
8983	-	-	431363.16	2145948.05	Картометрический метод	5.0	Закрепление отсутствует
8984	-	-	431361.72	2145954.67	Картометрический метод	5.0	Закрепление отсутствует
8985	-	-	431359.95	2145958.41	Картометрический метод	5.0	Закрепление отсутствует
8986	-	-	431358.35	2145963.17	Картометрический метод	5.0	Закрепление отсутствует
8987	-	-	431358.00	2145965.16	Картометрический метод	5.0	Закрепление отсутствует
8988	-	-	431354.04	2145974.73	Картометрический метод	5.0	Закрепление отсутствует
8989	-	-	431347.78	2145993.34	Картометрический метод	5.0	Закрепление отсутствует
8990	-	-	431347.33	2145995.35	Картометрический метод	5.0	Закрепление отсутствует
8991	-	-	431344.14	2146000.95	Картометрический метод	5.0	Закрепление отсутствует
8992	-	-	431343.26	2146007.20	Картометрический метод	5.0	Закрепление отсутствует
8993	-	-	431340.44	2146017.15	Картометрический метод	5.0	Закрепление отсутствует
8994	-	-	431338.05	2146031.14	Картометрический метод	5.0	Закрепление отсутствует
8995	-	-	431338.50	2146039.61	Картометрический метод	5.0	Закрепление отсутствует
8996	-	-	431340.85	2146045.40	Картометрический метод	5.0	Закрепление отсутствует
8997	-	-	431343.22	2146048.62	Картометрический метод	5.0	Закрепление отсутствует
8998	-	-	431346.50	2146053.97	Картометрический метод	5.0	Закрепление отсутствует
8999	-	-	431346.78	2146060.10	Картометрический метод	5.0	Закрепление отсутствует
9000	-	-	431349.79	2146067.77	Картометрический метод	5.0	Закрепление отсутствует
9001	-	-	431350.62	2146071.79	Картометрический метод	5.0	Закрепление отсутствует
9002	-	-	431351.66	2146073.59	Картометрический метод	5.0	Закрепление отсутствует
9003	-	-	431354.19	2146080.51	Картометрический метод	5.0	Закрепление отсутствует
9004	-	-	431356.90	2146083.64	Картометрический метод	5.0	Закрепление отсутствует
9005	-	-	431362.74	2146091.99	Картометрический метод	5.0	Закрепление отсутствует

2. Сведения о характерных точках границ объекта							
Обозначение характерных точек границ	Существующие координаты, м		Измененные (уточненные) координаты, м		Метод определения координат характерной точки	Средняя квадратическая погрешность положения характерной точки (Mt), м	Описание обозначения точки на местности (при наличии)
	X	Y	X	Y			
1	2	3	4	5	6	7	8
9006	-	-	431365.86	2146094.66	Картометрический метод	5.0	Закрепление отсутствует
9007	-	-	431368.54	2146097.76	Картометрический метод	5.0	Закрепление отсутствует
9008	-	-	431373.05	2146102.14	Картометрический метод	5.0	Закрепление отсутствует
9009	-	-	431380.90	2146108.64	Картометрический метод	5.0	Закрепление отсутствует
9010	-	-	431384.55	2146110.72	Картометрический метод	5.0	Закрепление отсутствует
9011	-	-	431387.67	2146113.40	Картометрический метод	5.0	Закрепление отсутствует
9012	-	-	431389.45	2146114.38	Картометрический метод	5.0	Закрепление отсутствует
9013	-	-	431397.17	2146117.38	Картометрический метод	5.0	Закрепление отсутствует
9014	-	-	431403.66	2146118.89	Картометрический метод	5.0	Закрепление отсутствует
9015	-	-	431439.32	2146120.18	Картометрический метод	5.0	Закрепление отсутствует
9016	-	-	431466.21	2146118.98	Картометрический метод	5.0	Закрепление отсутствует
9017	-	-	431468.20	2146118.33	Картометрический метод	5.0	Закрепление отсутствует
9018	-	-	431478.42	2146117.53	Картометрический метод	5.0	Закрепление отсутствует
9019	-	-	431492.99	2146118.81	Картометрический метод	5.0	Закрепление отсутствует
9020	-	-	431526.90	2146122.54	Картометрический метод	5.0	Закрепление отсутствует
9021	-	-	431533.55	2146124.52	Картометрический метод	5.0	Закрепление отсутствует
9022	-	-	431540.78	2146126.68	Картометрический метод	5.0	Закрепление отсутствует
9023	-	-	431548.25	2146127.48	Картометрический метод	5.0	Закрепление отсутствует
9024	-	-	431557.78	2146128.51	Картометрический метод	5.0	Закрепление отсутствует
9025	-	-	431581.85	2146131.11	Картометрический метод	5.0	Закрепление отсутствует
9026	-	-	431584.87	2146132.59	Картометрический метод	5.0	Закрепление отсутствует
9027	-	-	431594.48	2146136.36	Картометрический метод	5.0	Закрепление отсутствует
9028	-	-	431600.64	2146137.76	Картометрический метод	5.0	Закрепление отсутствует
9029	-	-	431611.78	2146138.24	Картометрический метод	5.0	Закрепление отсутствует
9030	-	-	431617.90	2146136.88	Картометрический метод	5.0	Закрепление отсутствует

2. Сведения о характерных точках границ объекта							
Обозначение характерных точек границ	Существующие координаты, м		Измененные (уточненные) координаты, м		Метод определения координат характерной точки	Средняя квадратическая погрешность положения характерной точки (Mt), м	Описание обозначения точки на местности (при наличии)
	X	Y	X	Y			
1	2	3	4	5	6	7	8
9031	-	-	431632.50	2146136.43	Картометрический метод	5.0	Закрепление отсутствует
9032	-	-	431651.12	2146138.70	Картометрический метод	5.0	Закрепление отсутствует
9033	-	-	431658.67	2146142.31	Картометрический метод	5.0	Закрепление отсутствует
9034	-	-	431665.66	2146144.08	Картометрический метод	5.0	Закрепление отсутствует
9035	-	-	431671.27	2146146.90	Картометрический метод	5.0	Закрепление отсутствует
9036	-	-	431679.90	2146148.57	Картометрический метод	5.0	Закрепление отсутствует
9037	-	-	431692.79	2146155.34	Картометрический метод	5.0	Закрепление отсутствует
9038	-	-	431699.42	2146160.11	Картометрический метод	5.0	Закрепление отсутствует
9039	-	-	431701.26	2146160.95	Картометрический метод	5.0	Закрепление отсутствует
9040	-	-	431705.29	2146161.93	Картометрический метод	5.0	Закрепление отсутствует
9041	-	-	431710.86	2146164.52	Картометрический метод	5.0	Закрепление отсутствует
9042	-	-	431717.31	2146165.81	Картометрический метод	5.0	Закрепление отсутствует
9043	-	-	431718.94	2146166.98	Картометрический метод	5.0	Закрепление отсутствует
9044	-	-	431719.93	2146168.75	Картометрический метод	5.0	Закрепление отсутствует
9045	-	-	431723.38	2146170.93	Картометрический метод	5.0	Закрепление отсутствует
9046	-	-	431727.25	2146172.20	Картометрический метод	5.0	Закрепление отсутствует
9047	-	-	431737.75	2146173.20	Картометрический метод	5.0	Закрепление отсутствует
9048	-	-	431739.63	2146173.37	Картометрический метод	5.0	Закрепление отсутствует
9049	-	-	431749.84	2146172.05	Картометрический метод	5.0	Закрепление отсутствует
9050	-	-	431765.99	2146173.61	Картометрический метод	5.0	Закрепление отсутствует
9051	-	-	431772.53	2146175.51	Картометрический метод	5.0	Закрепление отсутствует
9052	-	-	431778.76	2146177.32	Картометрический метод	5.0	Закрепление отсутствует
9053	-	-	431781.18	2146177.62	Картометрический метод	5.0	Закрепление отсутствует
9054	-	-	431781.52	2146177.66	Картометрический метод	5.0	Закрепление отсутствует
9055	-	-	431786.79	2146178.32	Картометрический метод	5.0	Закрепление отсутствует

2. Сведения о характерных точках границ объекта							
Обозначение характерных точек границ	Существующие координаты, м		Измененные (уточненные) координаты, м		Метод определения координат характерной точки	Средняя квадратическая погрешность положения характерной точки (Mt), м	Описание обозначения точки на местности (при наличии)
	X	Y	X	Y			
1	2	3	4	5	6	7	8
9056	-	-	431807.56	2146183.16	Картометрический метод	5.0	Закрепление отсутствует
9057	-	-	431821.99	2146182.96	Картометрический метод	5.0	Закрепление отсутствует
9058	-	-	431834.05	2146180.17	Картометрический метод	5.0	Закрепление отсутствует
9059	-	-	431841.39	2146176.34	Картометрический метод	5.0	Закрепление отсутствует
9060	-	-	431847.67	2146171.00	Картометрический метод	5.0	Закрепление отсутствует
9061	-	-	431848.62	2146169.80	Картометрический метод	5.0	Закрепление отсутствует
9062	-	-	431850.26	2146165.96	Картометрический метод	5.0	Закрепление отсутствует
9063	-	-	431850.66	2146163.88	Картометрический метод	5.0	Закрепление отсутствует
9064	-	-	431851.51	2146162.03	Картометрический метод	5.0	Закрепление отсутствует
9065	-	-	431857.00	2146155.74	Картометрический метод	5.0	Закрепление отсутствует
9066	-	-	431861.55	2146148.85	Картометрический метод	5.0	Закрепление отсутствует
9067	-	-	431862.43	2146147.02	Картометрический метод	5.0	Закрепление отсутствует
9068	-	-	431863.54	2146140.82	Картометрический метод	5.0	Закрепление отсутствует
9069	-	-	431869.05	2146132.02	Картометрический метод	5.0	Закрепление отсутствует
9070	-	-	431871.71	2146128.73	Картометрический метод	5.0	Закрепление отсутствует
9071	-	-	431873.84	2146125.02	Картометрический метод	5.0	Закрепление отсутствует
9072	-	-	431878.57	2146121.09	Картометрический метод	5.0	Закрепление отсутствует
9073	-	-	431882.23	2146115.97	Картометрический метод	5.0	Закрепление отсутствует
9074	-	-	431888.25	2146110.05	Картометрический метод	5.0	Закрепление отсутствует
9075	-	-	431893.52	2146106.01	Картометрический метод	5.0	Закрепление отсутствует
9076	-	-	431901.39	2146103.38	Картометрический метод	5.0	Закрепление отсутствует
9077	-	-	431909.56	2146102.49	Картометрический метод	5.0	Закрепление отсутствует
9078	-	-	431921.84	2146103.08	Картометрический метод	5.0	Закрепление отсутствует
9079	-	-	431930.02	2146104.72	Картометрический метод	5.0	Закрепление отсутствует
9080	-	-	431933.89	2146106.18	Картометрический метод	5.0	Закрепление отсутствует

2. Сведения о характерных точках границ объекта							
Обозначение характерных точек границ	Существующие координаты, м		Измененные (уточненные) координаты, м		Метод определения координат характерной точки	Средняя квадратическая погрешность положения характерной точки (Mt), м	Описание обозначения точки на местности (при наличии)
	X	Y	X	Y			
1	2	3	4	5	6	7	8
9081	-	-	431941.32	2146109.82	Картометрический метод	5.0	Закрепление отсутствует
9082	-	-	431950.82	2146113.41	Картометрический метод	5.0	Закрепление отсутствует
9083	-	-	431955.76	2146117.28	Картометрический метод	5.0	Закрепление отсутствует
9084	-	-	431959.80	2146122.09	Картометрический метод	5.0	Закрепление отсутствует
9085	-	-	431962.89	2146124.24	Картометрический метод	5.0	Закрепление отсутствует
9086	-	-	431965.76	2146127.10	Картометрический метод	5.0	Закрепление отсутствует
9087	-	-	431977.03	2146135.75	Картометрический метод	5.0	Закрепление отсутствует
9088	-	-	431980.77	2146140.81	Картометрический метод	5.0	Закрепление отсутствует
9089	-	-	431996.94	2146153.81	Картометрический метод	5.0	Закрепление отсутствует
9090	-	-	431998.29	2146155.37	Картометрический метод	5.0	Закрепление отсутствует
9091	-	-	432001.57	2146157.82	Картометрический метод	5.0	Закрепление отсутствует
9092	-	-	432005.06	2146159.89	Картометрический метод	5.0	Закрепление отсутствует
9093	-	-	432009.73	2146163.96	Картометрический метод	5.0	Закрепление отсутствует
9094	-	-	432013.80	2146168.68	Картометрический метод	5.0	Закрепление отсутствует
9095	-	-	432023.24	2146176.49	Картометрический метод	5.0	Закрепление отсутствует
9096	-	-	432029.77	2146184.53	Картометрический метод	5.0	Закрепление отсутствует
9097	-	-	432034.46	2146191.57	Картометрический метод	5.0	Закрепление отсутствует
9098	-	-	432039.10	2146200.17	Картометрический метод	5.0	Закрепление отсутствует
9099	-	-	432042.63	2146213.14	Картометрический метод	5.0	Закрепление отсутствует
9100	-	-	432044.94	2146223.62	Картометрический метод	5.0	Закрепление отсутствует
9101	-	-	432048.13	2146235.77	Картометрический метод	5.0	Закрепление отсутствует
9102	-	-	432050.02	2146239.35	Картометрический метод	5.0	Закрепление отсутствует
9103	-	-	432050.64	2146241.31	Картометрический метод	5.0	Закрепление отсутствует
9104	-	-	432051.80	2146242.99	Картометрический метод	5.0	Закрепление отсутствует
9105	-	-	432052.77	2146245.50	Картометрический метод	5.0	Закрепление отсутствует

2. Сведения о характерных точках границ объекта							
Обозначение характерных точек границ	Существующие координаты, м		Измененные (уточненные) координаты, м		Метод определения координат характерной точки	Средняя квадратическая погрешность положения характерной точки (Mt), м	Описание обозначения точки на местности (при наличии)
	X	Y	X	Y			
1	2	3	4	5	6	7	8
9106	-	-	432052.68	2146249.51	Картометрический метод	5.0	Закрепление отсутствует
9107	-	-	432054.23	2146255.45	Картометрический метод	5.0	Закрепление отсутствует
9108	-	-	432056.23	2146258.96	Картометрический метод	5.0	Закрепление отсутствует
9109	-	-	432057.58	2146262.77	Картометрический метод	5.0	Закрепление отсутствует
9110	-	-	432058.32	2146266.84	Картометрический метод	5.0	Закрепление отсутствует
9111	-	-	432058.20	2146275.17	Картометрический метод	5.0	Закрепление отсутствует
9112	-	-	432061.77	2146282.64	Картометрический метод	5.0	Закрепление отсутствует
9113	-	-	432061.71	2146286.72	Картометрический метод	5.0	Закрепление отсутствует
9114	-	-	432063.36	2146305.64	Картометрический метод	5.0	Закрепление отсутствует
9115	-	-	432064.39	2146307.40	Картометрический метод	5.0	Закрепление отсутствует
9116	-	-	432064.85	2146309.49	Картометрический метод	5.0	Закрепление отсутствует
9117	-	-	432064.41	2146315.76	Картометрический метод	5.0	Закрепление отсутствует
9118	-	-	432064.69	2146322.01	Картометрический метод	5.0	Закрепление отсутствует
9119	-	-	432065.83	2146323.72	Картометрический метод	5.0	Закрепление отсутствует
9120	-	-	432068.63	2146326.67	Картометрический метод	5.0	Закрепление отсутствует
9121	-	-	432070.64	2146330.28	Картометрический метод	5.0	Закрепление отсутствует
9122	-	-	432073.17	2146342.10	Картометрический метод	5.0	Закрепление отсутствует
9123	-	-	432073.26	2146342.51	Картометрический метод	5.0	Закрепление отсутствует
9124	-	-	432074.81	2146344.37	Картометрический метод	5.0	Закрепление отсутствует
9125	-	-	432077.26	2146347.06	Картометрический метод	5.0	Закрепление отсутствует
9126	-	-	432081.87	2146349.84	Картометрический метод	5.0	Закрепление отсутствует
9127	-	-	432086.76	2146352.91	Картометрический метод	5.0	Закрепление отсутствует
9128	-	-	432092.80	2146356.59	Картометрический метод	5.0	Закрепление отсутствует
9129	-	-	432098.02	2146359.12	Картометрический метод	5.0	Закрепление отсутствует
9130	-	-	432098.71	2146359.28	Картометрический метод	5.0	Закрепление отсутствует

2. Сведения о характерных точках границ объекта							
Обозначение характерных точек границ	Существующие координаты, м		Измененные (уточненные) координаты, м		Метод определения координат характерной точки	Средняя квадратическая погрешность положения характерной точки (Mt), м	Описание обозначения точки на местности (при наличии)
	X	Y	X	Y			
1	2	3	4	5	6	7	8
9131	-	-	432108.24	2146361.56	Картометрический метод	5.0	Закрепление отсутствует
9132	-	-	432115.37	2146362.84	Картометрический метод	5.0	Закрепление отсутствует
9133	-	-	432131.66	2146366.65	Картометрический метод	5.0	Закрепление отсутствует
9134	-	-	432165.60	2146370.32	Картометрический метод	5.0	Закрепление отсутствует
9135	-	-	432169.56	2146371.47	Картометрический метод	5.0	Закрепление отсутствует
9136	-	-	432181.76	2146374.10	Картометрический метод	5.0	Закрепление отсутствует
9137	-	-	432202.51	2146377.10	Картометрический метод	5.0	Закрепление отсутствует
9138	-	-	432206.54	2146376.68	Картометрический метод	5.0	Закрепление отсутствует
9139	-	-	432212.52	2146377.91	Картометрический метод	5.0	Закрепление отсутствует
9140	-	-	432215.90	2146380.40	Картометрический метод	5.0	Закрепление отсутствует
9141	-	-	432226.57	2146384.52	Картометрический метод	5.0	Закрепление отсутствует
9142	-	-	432229.18	2146385.53	Картометрический метод	5.0	Закрепление отсутствует
9143	-	-	432241.47	2146387.03	Картометрический метод	5.0	Закрепление отсутствует
9144	-	-	432245.50	2146386.23	Картометрический метод	5.0	Закрепление отсутствует
9145	-	-	432249.67	2146386.12	Картометрический метод	5.0	Закрепление отсутствует
9146	-	-	432255.87	2146385.32	Картометрический метод	5.0	Закрепление отсутствует
9147	-	-	432270.95	2146385.65	Картометрический метод	5.0	Закрепление отсутствует
9148	-	-	432274.30	2146379.14	Картометрический метод	5.0	Закрепление отсутствует
9149	-	-	432278.22	2146378.08	Картометрический метод	5.0	Закрепление отсутствует
9150	-	-	432282.15	2146379.06	Картометрический метод	5.0	Закрепление отсутствует
9151	-	-	432284.20	2146379.14	Картометрический метод	5.0	Закрепление отсутствует
9152	-	-	432288.27	2146378.36	Картометрический метод	5.0	Закрепление отсутствует
9153	-	-	432290.10	2146377.45	Картометрический метод	5.0	Закрепление отсутствует
9154	-	-	432292.56	2146374.15	Картометрический метод	5.0	Закрепление отсутствует
9155	-	-	432294.23	2146373.01	Картометрический метод	5.0	Закрепление отсутствует

2. Сведения о характерных точках границ объекта							
Обозначение характерных точек границ	Существующие координаты, м		Измененные (уточненные) координаты, м		Метод определения координат характерной точки	Средняя квадратическая погрешность положения характерной точки (Mt), м	Описание обозначения точки на местности (при наличии)
	X	Y	X	Y			
1	2	3	4	5	6	7	8
9156	-	-	432298.06	2146371.62	Картометрический метод	5.0	Закрепление отсутствует
9157	-	-	432298.55	2146369.63	Картометрический метод	5.0	Закрепление отсутствует
9158	-	-	432297.98	2146367.68	Картометрический метод	5.0	Закрепление отсутствует
9159	-	-	432296.21	2146366.72	Картометрический метод	5.0	Закрепление отсутствует
9160	-	-	432294.19	2146366.94	Картометрический метод	5.0	Закрепление отсутствует
9161	-	-	432290.57	2146368.72	Картометрический метод	5.0	Закрепление отсутствует
9162	-	-	432287.19	2146371.27	Картометрический метод	5.0	Закрепление отсутствует
9163	-	-	432283.50	2146373.14	Картометрический метод	5.0	Закрепление отсутствует
9164	-	-	432281.41	2146373.33	Картометрический метод	5.0	Закрепление отсутствует
9165	-	-	432279.55	2146372.57	Картометрический метод	5.0	Закрепление отсутствует
9166	-	-	432278.58	2146369.34	Картометрический метод	5.0	Закрепление отсутствует
9167	-	-	432281.93	2146361.98	Картометрический метод	5.0	Закрепление отсутствует
9168	-	-	432282.82	2146360.03	Картометрический метод	5.0	Закрепление отсутствует
9169	-	-	432289.62	2146355.59	Картометрический метод	5.0	Закрепление отсутствует
9170	-	-	432292.42	2146352.53	Картометрический метод	5.0	Закрепление отсутствует
9171	-	-	432293.45	2146350.81	Картометрический метод	5.0	Закрепление отсутствует
9172	-	-	432295.40	2146342.82	Картометрический метод	5.0	Закрепление отсутствует
9173	-	-	432298.44	2146337.22	Картометрический метод	5.0	Закрепление отсутствует
9174	-	-	432299.11	2146335.23	Картометрический метод	5.0	Закрепление отсутствует
9175	-	-	432303.47	2146328.29	Картометрический метод	5.0	Закрепление отсутствует
9176	-	-	432309.51	2146319.43	Картометрический метод	5.0	Закрепление отсутствует
9177	-	-	432312.71	2146314.91	Картометрический метод	5.0	Закрепление отсутствует
9178	-	-	432315.43	2146310.72	Картометрический метод	5.0	Закрепление отсутствует
9179	-	-	432319.59	2146305.09	Картометрический метод	5.0	Закрепление отсутствует
9180	-	-	432333.88	2146291.32	Картометрический метод	5.0	Закрепление отсутствует

2. Сведения о характерных точках границ объекта							
Обозначение характерных точек границ	Существующие координаты, м		Измененные (уточненные) координаты, м		Метод определения координат характерной точки	Средняя квадратическая погрешность положения характерной точки (Mt), м	Описание обозначения точки на местности (при наличии)
	X	Y	X	Y			
1	2	3	4	5	6	7	8
9181	-	-	432341.41	2146283.18	Картометрический метод	5.0	Закрепление отсутствует
9182	-	-	432357.00	2146269.01	Картометрический метод	5.0	Закрепление отсутствует
9183	-	-	432367.52	2146262.53	Картометрический метод	5.0	Закрепление отсутствует
9184	-	-	432379.64	2146259.37	Картометрический метод	5.0	Закрепление отсутствует
9185	-	-	432391.89	2146259.67	Картометрический метод	5.0	Закрепление отсутствует
9186	-	-	432399.63	2146262.19	Картометрический метод	5.0	Закрепление отсутствует
9187	-	-	432407.47	2146271.56	Картометрический метод	5.0	Закрепление отсутствует
9188	-	-	432411.72	2146278.64	Картометрический метод	5.0	Закрепление отсутствует
9189	-	-	432413.15	2146282.42	Картометрический метод	5.0	Закрепление отсутствует
9190	-	-	432415.58	2146285.69	Картометрический метод	5.0	Закрепление отсутствует
9191	-	-	432419.66	2146295.10	Картометрический метод	5.0	Закрепление отсутствует
9192	-	-	432419.39	2146299.08	Картометрический метод	5.0	Закрепление отсутствует
9193	-	-	432420.71	2146302.93	Картометрический метод	5.0	Закрепление отсутствует
9194	-	-	432423.34	2146305.91	Картометрический метод	5.0	Закрепление отсутствует
9195	-	-	432428.86	2146313.67	Картометрический метод	5.0	Закрепление отсутствует
9196	-	-	432430.73	2146319.52	Картометрический метод	5.0	Закрепление отсутствует
9197	-	-	432430.00	2146325.57	Картометрический метод	5.0	Закрепление отсутствует
9198	-	-	432430.44	2146327.95	Картометрический метод	5.0	Закрепление отсутствует
9199	-	-	432431.75	2146332.46	Картометрический метод	5.0	Закрепление отсутствует
9200	-	-	432433.84	2146337.36	Картометрический метод	5.0	Закрепление отсутствует
9201	-	-	432433.95	2146341.47	Картометрический метод	5.0	Закрепление отсутствует
9202	-	-	432436.45	2146344.71	Картометрический метод	5.0	Закрепление отсутствует
9203	-	-	432438.01	2146348.49	Картометрический метод	5.0	Закрепление отсутствует
9204	-	-	432438.40	2146350.48	Картометрический метод	5.0	Закрепление отсутствует
9205	-	-	432442.62	2146359.67	Картометрический метод	5.0	Закрепление отсутствует

2. Сведения о характерных точках границ объекта							
Обозначение характерных точек границ	Существующие координаты, м		Измененные (уточненные) координаты, м		Метод определения координат характерной точки	Средняя квадратическая погрешность положения характерной точки (Mt), м	Описание обозначения точки на местности (при наличии)
	X	Y	X	Y			
1	2	3	4	5	6	7	8
9206	-	-	432446.01	2146364.40	Картометрический метод	5.0	Закрепление отсутствует
9207	-	-	432448.44	2146370.35	Картометрический метод	5.0	Закрепление отсутствует
9208	-	-	432449.19	2146372.19	Картометрический метод	5.0	Закрепление отсутствует
9209	-	-	432452.09	2146379.94	Картометрический метод	5.0	Закрепление отсутствует
9210	-	-	432453.55	2146382.33	Картометрический метод	5.0	Закрепление отсутствует
9211	-	-	432456.28	2146386.79	Картометрический метод	5.0	Закрепление отсутствует
9212	-	-	432457.72	2146388.19	Картометрический метод	5.0	Закрепление отсутствует
9213	-	-	432459.47	2146389.18	Картометрический метод	5.0	Закрепление отсутствует
9214	-	-	432461.71	2146392.42	Картометрический метод	5.0	Закрепление отсутствует
9215	-	-	432461.91	2146394.43	Картометрический метод	5.0	Закрепление отсутствует
9216	-	-	432460.60	2146400.40	Картометрический метод	5.0	Закрепление отсутствует
9217	-	-	432463.59	2146407.91	Картометрический метод	5.0	Закрепление отсутствует
9218	-	-	432464.70	2146409.58	Картометрический метод	5.0	Закрепление отсутствует
9219	-	-	432466.28	2146410.79	Картометрический метод	5.0	Закрепление отсутствует
9220	-	-	432470.11	2146412.17	Картометрический метод	5.0	Закрепление отсутствует
9221	-	-	432471.80	2146413.39	Картометрический метод	5.0	Закрепление отсутствует
9222	-	-	432474.79	2146416.66	Картометрический метод	5.0	Закрепление отсутствует
9223	-	-	432478.17	2146418.75	Картометрический метод	5.0	Закрепление отсутствует
9224	-	-	432482.68	2146420.44	Картометрический метод	5.0	Закрепление отсутствует
9225	-	-	432484.24	2146420.94	Картометрический метод	5.0	Закрепление отсутствует
9226	-	-	432489.88	2146421.85	Картометрический метод	5.0	Закрепление отсутствует
9227	-	-	432499.36	2146425.79	Картометрический метод	5.0	Закрепление отсутствует
9228	-	-	432509.38	2146427.61	Картометрический метод	5.0	Закрепление отсутствует
9229	-	-	432517.49	2146427.74	Картометрический метод	5.0	Закрепление отсутствует
9230	-	-	432521.44	2146428.47	Картометрический метод	5.0	Закрепление отсутствует

2. Сведения о характерных точках границ объекта							
Обозначение характерных точек границ	Существующие координаты, м		Измененные (уточненные) координаты, м		Метод определения координат характерной точки	Средняя квадратическая погрешность положения характерной точки (Mt), м	Описание обозначения точки на местности (при наличии)
	X	Y	X	Y			
1	2	3	4	5	6	7	8
9231	-	-	432523.35	2146429.29	Картометрический метод	5.0	Закрепление отсутствует
9232	-	-	432525.93	2146432.30	Картометрический метод	5.0	Закрепление отсутствует
9233	-	-	432526.46	2146434.29	Картометрический метод	5.0	Закрепление отсутствует
9234	-	-	432534.61	2146440.43	Картометрический метод	5.0	Закрепление отсутствует
9235	-	-	432536.40	2146441.42	Картометрический метод	5.0	Закрепление отсутствует
9236	-	-	432538.35	2146441.72	Картометрический метод	5.0	Закрепление отсутствует
9237	-	-	432539.69	2146439.63	Картометрический метод	5.0	Закрепление отсутствует
9238	-	-	432538.30	2146438.17	Картометрический метод	5.0	Закрепление отсутствует
9239	-	-	432538.12	2146436.15	Картометрический метод	5.0	Закрепление отсутствует
9240	-	-	432540.90	2146433.21	Картометрический метод	5.0	Закрепление отсутствует
9241	-	-	432541.80	2146431.40	Картометрический метод	5.0	Закрепление отсутствует
9242	-	-	432543.65	2146430.59	Картометрический метод	5.0	Закрепление отсутствует
9243	-	-	432549.72	2146429.77	Картометрический метод	5.0	Закрепление отсутствует
9244	-	-	432551.68	2146429.13	Картометрический метод	5.0	Закрепление отсутствует
9245	-	-	432552.98	2146427.58	Картометрический метод	5.0	Закрепление отсутствует
9246	-	-	432554.43	2146423.78	Картометрический метод	5.0	Закрепление отсутствует
9247	-	-	432556.08	2146422.67	Картометрический метод	5.0	Закрепление отсутствует
9248	-	-	432557.32	2146421.05	Картометрический метод	5.0	Закрепление отсутствует
9249	-	-	432561.28	2146419.96	Картометрический метод	5.0	Закрепление отсутствует
9250	-	-	432562.64	2146419.87	Картометрический метод	5.0	Закрепление отсутствует
9251	-	-	432564.67	2146420.17	Картометрический метод	5.0	Закрепление отсутствует
9252	-	-	432566.62	2146420.05	Картометрический метод	5.0	Закрепление отсутствует
9253	-	-	432572.48	2146421.34	Картометрический метод	5.0	Закрепление отсутствует
9254	-	-	432576.54	2146420.98	Картометрический метод	5.0	Закрепление отсутствует
9255	-	-	432578.39	2146420.18	Картометрический метод	5.0	Закрепление отсутствует

2. Сведения о характерных точках границ объекта							
Обозначение характерных точек границ	Существующие координаты, м		Измененные (уточненные) координаты, м		Метод определения координат характерной точки	Средняя квадратическая погрешность положения характерной точки (Mt), м	Описание обозначения точки на местности (при наличии)
	X	Y	X	Y			
1	2	3	4	5	6	7	8
9256	-	-	432584.41	2146420.29	Картометрический метод	5.0	Закрепление отсутствует
9257	-	-	432588.54	2146420.36	Картометрический метод	5.0	Закрепление отсутствует
9258	-	-	432592.34	2146421.71	Картометрический метод	5.0	Закрепление отсутствует
9259	-	-	432596.31	2146422.57	Картометрический метод	5.0	Закрепление отсутствует
9260	-	-	432600.08	2146424.20	Картометрический метод	5.0	Закрепление отсутствует
9261	-	-	432601.68	2146425.54	Картометрический метод	5.0	Закрепление отсутствует
9262	-	-	432603.64	2146426.30	Картометрический метод	5.0	Закрепление отсутствует
9263	-	-	432605.46	2146425.48	Картометрический метод	5.0	Закрепление отсутствует
9264	-	-	432607.56	2146425.46	Картометрический метод	5.0	Закрепление отсутствует
9265	-	-	432613.88	2146428.23	Картометрический метод	5.0	Закрепление отсутствует
9266	-	-	432617.10	2146430.87	Картометрический метод	5.0	Закрепление отсутствует
9267	-	-	432618.93	2146431.81	Картометрический метод	5.0	Закрепление отсутствует
9268	-	-	432620.94	2146432.00	Картометрический метод	5.0	Закрепление отсутствует
9269	-	-	432625.13	2146431.75	Картометрический метод	5.0	Закрепление отсутствует
9270	-	-	432629.29	2146432.40	Картометрический метод	5.0	Закрепление отсутствует
9271	-	-	432633.03	2146434.25	Картометрический метод	5.0	Закрепление отсутствует
9272	-	-	432637.11	2146434.82	Картометрический метод	5.0	Закрепление отсутствует
9273	-	-	432639.22	2146434.48	Картометрический метод	5.0	Закрепление отсутствует
9274	-	-	432641.29	2146434.82	Картометрический метод	5.0	Закрепление отсутствует
9275	-	-	432644.10	2146437.98	Картометрический метод	5.0	Закрепление отсутствует
9276	-	-	432646.08	2146438.55	Картометрический метод	5.0	Закрепление отсутствует
9277	-	-	432647.73	2146439.68	Картометрический метод	5.0	Закрепление отсутствует
9278	-	-	432650.60	2146442.71	Картометрический метод	5.0	Закрепление отсутствует
9279	-	-	432654.20	2146444.72	Картометрический метод	5.0	Закрепление отсутствует
9280	-	-	432658.83	2146446.25	Картометрический метод	5.0	Закрепление отсутствует

2. Сведения о характерных точках границ объекта							
Обозначение характерных точек границ	Существующие координаты, м		Измененные (уточненные) координаты, м		Метод определения координат характерной точки	Средняя квадратическая погрешность положения характерной точки (Mt), м	Описание обозначения точки на местности (при наличии)
	X	Y	X	Y			
1	2	3	4	5	6	7	8
9281	-	-	432661.60	2146449.25	Картометрический метод	5.0	Закрепление отсутствует
9282	-	-	432663.83	2146455.01	Картометрический метод	5.0	Закрепление отсутствует
9283	-	-	432664.78	2146459.03	Картометрический метод	5.0	Закрепление отсутствует
9284	-	-	432664.63	2146461.15	Картометрический метод	5.0	Закрепление отсутствует
9285	-	-	432664.87	2146463.19	Картометрический метод	5.0	Закрепление отсутствует
9286	-	-	432666.70	2146466.77	Картометрический метод	5.0	Закрепление отсутствует
9287	-	-	432668.01	2146472.84	Картометрический метод	5.0	Закрепление отсутствует
9288	-	-	432668.95	2146474.63	Картометрический метод	5.0	Закрепление отсутствует
9289	-	-	432669.24	2146476.64	Картометрический метод	5.0	Закрепление отсутствует
9290	-	-	432669.12	2146478.68	Картометрический метод	5.0	Закрепление отсутствует
9291	-	-	432670.00	2146482.64	Картометрический метод	5.0	Закрепление отсутствует
9292	-	-	432669.66	2146486.75	Картометрический метод	5.0	Закрепление отсутствует
9293	-	-	432669.12	2146488.80	Картометрический метод	5.0	Закрепление отсутствует
9294	-	-	432667.82	2146490.34	Картометрический метод	5.0	Закрепление отсутствует
9295	-	-	432665.88	2146496.55	Картометрический метод	5.0	Закрепление отсутствует
9296	-	-	432661.61	2146503.42	Картометрический метод	5.0	Закрепление отсутствует
9297	-	-	432656.59	2146507.12	Картометрический метод	5.0	Закрепление отсутствует
9298	-	-	432652.95	2146509.05	Картометрический метод	5.0	Закрепление отсутствует
9299	-	-	432649.05	2146510.38	Картометрический метод	5.0	Закрепление отсутствует
9300	-	-	432643.50	2146513.26	Картометрический метод	5.0	Закрепление отсутствует
9301	-	-	432637.59	2146519.03	Картометрический метод	5.0	Закрепление отсутствует
9302	-	-	432631.93	2146521.39	Картометрический метод	5.0	Закрепление отсутствует
9303	-	-	432630.60	2146522.96	Картометрический метод	5.0	Закрепление отсутствует
9304	-	-	432625.66	2146526.69	Картометрический метод	5.0	Закрепление отсутствует
9305	-	-	432619.92	2146532.55	Картометрический метод	5.0	Закрепление отсутствует

2. Сведения о характерных точках границ объекта							
Обозначение характерных точек границ	Существующие координаты, м		Измененные (уточненные) координаты, м		Метод определения координат характерной точки	Средняя квадратическая погрешность положения характерной точки (Mt), м	Описание обозначения точки на местности (при наличии)
	X	Y	X	Y			
1	2	3	4	5	6	7	8
9306	-	-	432618.74	2146534.25	Картометрический метод	5.0	Закрепление отсутствует
9307	-	-	432615.99	2146537.03	Картометрический метод	5.0	Закрепление отсутствует
9308	-	-	432614.98	2146538.78	Картометрический метод	5.0	Закрепление отсутствует
9309	-	-	432612.38	2146541.78	Картометрический метод	5.0	Закрепление отсутствует
9310	-	-	432602.37	2146568.83	Картометрический метод	5.0	Закрепление отсутствует
9311	-	-	432601.57	2146571.13	Картометрический метод	5.0	Закрепление отсутствует
9312	-	-	432600.79	2146584.28	Картометрический метод	5.0	Закрепление отсутствует
9313	-	-	432599.66	2146592.42	Картометрический метод	5.0	Закрепление отсутствует
9314	-	-	432599.38	2146596.42	Картометрический метод	5.0	Закрепление отсутствует
9315	-	-	432596.75	2146606.36	Картометрический метод	5.0	Закрепление отсутствует
9316	-	-	432596.85	2146612.55	Картометрический метод	5.0	Закрепление отсутствует
9317	-	-	432597.19	2146614.61	Картометрический метод	5.0	Закрепление отсутствует
9318	-	-	432601.30	2146621.82	Картометрический метод	5.0	Закрепление отсутствует
9319	-	-	432602.71	2146623.30	Картометрический метод	5.0	Закрепление отсутствует
9320	-	-	432603.60	2146627.41	Картометрический метод	5.0	Закрепление отсутствует
9321	-	-	432603.36	2146629.43	Картометрический метод	5.0	Закрепление отсутствует
9322	-	-	432604.10	2146631.92	Картометрический метод	5.0	Закрепление отсутствует
9323	-	-	432605.40	2146633.48	Картометрический метод	5.0	Закрепление отсутствует
9324	-	-	432605.12	2146635.52	Картометрический метод	5.0	Закрепление отсутствует
9325	-	-	432604.47	2146637.43	Картометрический метод	5.0	Закрепление отсутствует
9326	-	-	432603.07	2146638.89	Картометрический метод	5.0	Закрепление отсутствует
9327	-	-	432602.07	2146640.72	Картометрический метод	5.0	Закрепление отсутствует
9328	-	-	432599.45	2146648.63	Картометрический метод	5.0	Закрепление отсутствует
9329	-	-	432599.13	2146650.67	Картометрический метод	5.0	Закрепление отсутствует
9330	-	-	432599.58	2146652.63	Картометрический метод	5.0	Закрепление отсутствует

2. Сведения о характерных точках границ объекта							
Обозначение характерных точек границ	Существующие координаты, м		Измененные (уточненные) координаты, м		Метод определения координат характерной точки	Средняя квадратическая погрешность положения характерной точки (Mt), м	Описание обозначения точки на местности (при наличии)
	X	Y	X	Y			
1	2	3	4	5	6	7	8
9331	-	-	432600.39	2146654.41	Картометрический метод	5.0	Закрепление отсутствует
9332	-	-	432599.70	2146658.48	Картометрический метод	5.0	Закрепление отсутствует
9333	-	-	432597.89	2146662.16	Картометрический метод	5.0	Закрепление отсутствует
9334	-	-	432596.86	2146668.27	Картометрический метод	5.0	Закрепление отсутствует
9335	-	-	432597.69	2146670.09	Картометрический метод	5.0	Закрепление отсутствует
9336	-	-	432598.09	2146674.10	Картометрический метод	5.0	Закрепление отсутствует
9337	-	-	432599.39	2146677.81	Картометрический метод	5.0	Закрепление отсутствует
9338	-	-	432598.82	2146681.89	Картометрический метод	5.0	Закрепление отсутствует
9339	-	-	432598.87	2146683.85	Картометрический метод	5.0	Закрепление отсутствует
9340	-	-	432599.63	2146687.83	Картометрический метод	5.0	Закрепление отсутствует
9341	-	-	432599.78	2146691.93	Картометрический метод	5.0	Закрепление отсутствует
9342	-	-	432601.29	2146697.74	Картометрический метод	5.0	Закрепление отсутствует
9343	-	-	432601.07	2146699.73	Картометрический метод	5.0	Закрепление отсутствует
9344	-	-	432600.16	2146701.42	Картометрический метод	5.0	Закрепление отсутствует
9345	-	-	432599.96	2146703.47	Картометрический метод	5.0	Закрепление отсутствует
9346	-	-	432603.67	2146705.00	Картометрический метод	5.0	Закрепление отсутствует
9347	-	-	432604.80	2146706.66	Картометрический метод	5.0	Закрепление отсутствует
9348	-	-	432605.34	2146708.61	Картометрический метод	5.0	Закрепление отсутствует
9349	-	-	432606.59	2146710.28	Картометрический метод	5.0	Закрепление отсутствует
9350	-	-	432607.75	2146714.19	Картометрический метод	5.0	Закрепление отсутствует
9351	-	-	432606.97	2146716.06	Картометрический метод	5.0	Закрепление отсутствует
9352	-	-	432606.84	2146718.06	Картометрический метод	5.0	Закрепление отсутствует
9353	-	-	432607.45	2146722.08	Картометрический метод	5.0	Закрепление отсутствует
9354	-	-	432610.26	2146724.95	Картометрический метод	5.0	Закрепление отсутствует
9355	-	-	432615.84	2146727.26	Картометрический метод	5.0	Закрепление отсутствует

2. Сведения о характерных точках границ объекта							
Обозначение характерных точек границ	Существующие координаты, м		Измененные (уточненные) координаты, м		Метод определения координат характерной точки	Средняя квадратическая погрешность положения характерной точки (Mt), м	Описание обозначения точки на местности (при наличии)
	X	Y	X	Y			
1	2	3	4	5	6	7	8
9356	-	-	432617.42	2146729.32	Картометрический метод	5.0	Закрепление отсутствует
9357	-	-	432619.14	2146730.36	Картометрический метод	5.0	Закрепление отсутствует
9358	-	-	432619.81	2146732.27	Картометрический метод	5.0	Закрепление отсутствует
9359	-	-	432622.36	2146735.36	Картометрический метод	5.0	Закрепление отсутствует
9360	-	-	432625.69	2146737.78	Картометрический метод	5.0	Закрепление отсутствует
9361	-	-	432631.49	2146739.19	Картометрический метод	5.0	Закрепление отсутствует
9362	-	-	432637.66	2146739.82	Картометрический метод	5.0	Закрепление отсутствует
9363	-	-	432639.65	2146740.38	Картометрический метод	5.0	Закрепление отсутствует
9364	-	-	432641.43	2146741.41	Картометрический метод	5.0	Закрепление отсутствует
9365	-	-	432643.47	2146741.83	Картометрический метод	5.0	Закрепление отсутствует
9366	-	-	432657.85	2146743.05	Картометрический метод	5.0	Закрепление отсутствует
9367	-	-	432661.42	2146741.84	Картометрический метод	5.0	Закрепление отсутствует
9368	-	-	432665.49	2146741.87	Картометрический метод	5.0	Закрепление отсутствует
9369	-	-	432667.47	2146741.25	Картометрический метод	5.0	Закрепление отсутствует
9370	-	-	432673.67	2146739.79	Картометрический метод	5.0	Закрепление отсутствует
9371	-	-	432676.62	2146738.92	Картометрический метод	5.0	Закрепление отсутствует
9372	-	-	432678.70	2146735.42	Картометрический метод	5.0	Закрепление отсутствует
9373	-	-	432680.39	2146734.28	Картометрический метод	5.0	Закрепление отсутствует
9374	-	-	432684.04	2146732.66	Картометрический метод	5.0	Закрепление отсутствует
9375	-	-	432687.19	2146729.99	Картометрический метод	5.0	Закрепление отсутствует
9376	-	-	432691.05	2146725.35	Картометрический метод	5.0	Закрепление отсутствует
9377	-	-	432694.78	2146723.06	Картометрический метод	5.0	Закрепление отсутствует
9378	-	-	432699.68	2146719.13	Картометрический метод	5.0	Закрепление отсутствует
9379	-	-	432700.94	2146717.37	Картометрический метод	5.0	Закрепление отсутствует
9380	-	-	432701.56	2146715.39	Картометрический метод	5.0	Закрепление отсутствует

2. Сведения о характерных точках границ объекта							
Обозначение характерных точек границ	Существующие координаты, м		Измененные (уточненные) координаты, м		Метод определения координат характерной точки	Средняя квадратическая погрешность положения характерной точки (Mt), м	Описание обозначения точки на местности (при наличии)
	X	Y	X	Y			
1	2	3	4	5	6	7	8
9381	-	-	432702.96	2146713.75	Картометрический метод	5.0	Закрепление отсутствует
9382	-	-	432707.89	2146710.05	Картометрический метод	5.0	Закрепление отсутствует
9383	-	-	432710.15	2146706.72	Картометрический метод	5.0	Закрепление отсутствует
9384	-	-	432711.78	2146705.31	Картометрический метод	5.0	Закрепление отсутствует
9385	-	-	432712.99	2146703.44	Картометрический метод	5.0	Закрепление отсутствует
9386	-	-	432715.73	2146700.36	Картометрический метод	5.0	Закрепление отсутствует
9387	-	-	432717.78	2146696.74	Картометрический метод	5.0	Закрепление отсутствует
9388	-	-	432722.10	2146691.97	Картометрический метод	5.0	Закрепление отсутствует
9389	-	-	432724.56	2146688.56	Картометрический метод	5.0	Закрепление отсутствует
9390	-	-	432725.98	2146687.12	Картометрический метод	5.0	Закрепление отсутствует
9391	-	-	432726.28	2146685.14	Картометрический метод	5.0	Закрепление отсутствует
9392	-	-	432727.35	2146683.29	Картометрический метод	5.0	Закрепление отсутствует
9393	-	-	432733.19	2146677.37	Картометрический метод	5.0	Закрепление отсутствует
9394	-	-	432735.87	2146674.12	Картометрический метод	5.0	Закрепление отсутствует
9395	-	-	432736.90	2146672.36	Картометрический метод	5.0	Закрепление отсутствует
9396	-	-	432737.40	2146670.27	Картометрический метод	5.0	Закрепление отсутствует
9397	-	-	432738.51	2146668.51	Картометрический метод	5.0	Закрепление отсутствует
9398	-	-	432743.47	2146664.80	Картометрический метод	5.0	Закрепление отсутствует
9399	-	-	432744.88	2146663.31	Картометрический метод	5.0	Закрепление отсутствует
9400	-	-	432746.62	2146662.29	Картометрический метод	5.0	Закрепление отсутствует
9401	-	-	432752.61	2146656.51	Картометрический метод	5.0	Закрепление отсутствует
9402	-	-	432756.25	2146654.72	Картометрический метод	5.0	Закрепление отсутствует
9403	-	-	432760.32	2146653.83	Картометрический метод	5.0	Закрепление отсутствует
9404	-	-	432763.52	2146651.24	Картометрический метод	5.0	Закрепление отсутствует
9405	-	-	432765.46	2146650.52	Картометрический метод	5.0	Закрепление отсутствует

2. Сведения о характерных точках границ объекта							
Обозначение характерных точек границ	Существующие координаты, м		Измененные (уточненные) координаты, м		Метод определения координат характерной точки	Средняя квадратическая погрешность положения характерной точки (Mt), м	Описание обозначения точки на местности (при наличии)
	X	Y	X	Y			
1	2	3	4	5	6	7	8
9406	-	-	432773.70	2146649.88	Картометрический метод	5.0	Закрепление отсутствует
9407	-	-	432775.69	2146650.00	Картометрический метод	5.0	Закрепление отсутствует
9408	-	-	432777.50	2146649.12	Картометрический метод	5.0	Закрепление отсутствует
9409	-	-	432782.30	2146647.03	Картометрический метод	5.0	Закрепление отсутствует
9410	-	-	432784.30	2146646.97	Картометрический метод	5.0	Закрепление отсутствует
9411	-	-	432800.30	2146649.03	Картометрический метод	5.0	Закрепление отсутствует
9412	-	-	432810.24	2146650.48	Картометрический метод	5.0	Закрепление отсутствует
9413	-	-	432813.94	2146651.09	Картометрический метод	5.0	Закрепление отсутствует
9414	-	-	432814.47	2146651.25	Картометрический метод	5.0	Закрепление отсутствует
9415	-	-	432814.62	2146650.81	Картометрический метод	5.0	Закрепление отсутствует
9416	-	-	432818.88	2146652.25	Картометрический метод	5.0	Закрепление отсутствует
9417	-	-	432818.73	2146652.71	Картометрический метод	5.0	Закрепление отсутствует
9418	-	-	432819.21	2146652.89	Картометрический метод	5.0	Закрепление отсутствует
9419	-	-	432825.42	2146655.80	Картометрический метод	5.0	Закрепление отсутствует
9420	-	-	432827.44	2146655.94	Картометрический метод	5.0	Закрепление отсутствует
9421	-	-	432831.50	2146655.57	Картометрический метод	5.0	Закрепление отсутствует
9422	-	-	432847.72	2146656.79	Картометрический метод	5.0	Закрепление отсутствует
9423	-	-	432849.67	2146657.47	Картометрический метод	5.0	Закрепление отсутствует
9424	-	-	432855.64	2146658.45	Картометрический метод	5.0	Закрепление отсутствует
9425	-	-	432859.32	2146656.74	Картометрический метод	5.0	Закрепление отсутствует
9426	-	-	432861.28	2146657.36	Картометрический метод	5.0	Закрепление отсутствует
9427	-	-	432865.36	2146657.41	Картометрический метод	5.0	Закрепление отсутствует
9428	-	-	432867.29	2146656.80	Картометрический метод	5.0	Закрепление отсутствует
9429	-	-	432875.29	2146658.37	Картометрический метод	5.0	Закрепление отсутствует
9430	-	-	432877.24	2146658.27	Картометрический метод	5.0	Закрепление отсутствует

2. Сведения о характерных точках границ объекта							
Обозначение характерных точек границ	Существующие координаты, м		Измененные (уточненные) координаты, м		Метод определения координат характерной точки	Средняя квадратическая погрешность положения характерной точки (Mt), м	Описание обозначения точки на местности (при наличии)
	X	Y	X	Y			
1	2	3	4	5	6	7	8
9431	-	-	432879.05	2146657.41	Картометрический метод	5.0	Закрепление отсутствует
9432	-	-	432885.08	2146657.91	Картометрический метод	5.0	Закрепление отсутствует
9433	-	-	432888.75	2146656.19	Картометрический метод	5.0	Закрепление отсутствует
9434	-	-	432890.63	2146656.90	Картометрический метод	5.0	Закрепление отсутствует
9435	-	-	432892.65	2146656.78	Картометрический метод	5.0	Закрепление отсутствует
9436	-	-	432898.21	2146654.40	Картометрический метод	5.0	Закрепление отсутствует
9437	-	-	432899.28	2146652.63	Картометрический метод	5.0	Закрепление отсутствует
9438	-	-	432900.87	2146651.38	Картометрический метод	5.0	Закрепление отсутствует
9439	-	-	432906.14	2146648.50	Картометрический метод	5.0	Закрепление отсутствует
9440	-	-	432908.17	2146648.35	Картометрический метод	5.0	Закрепление отсутствует
9441	-	-	432909.75	2146647.08	Картометрический метод	5.0	Закрепление отсутствует
9442	-	-	432911.68	2146646.53	Картометрический метод	5.0	Закрепление отсутствует
9443	-	-	432915.75	2146646.60	Картометрический метод	5.0	Закрепление отсутствует
9444	-	-	432922.60	2146642.25	Картометрический метод	5.0	Закрепление отсутствует
9445	-	-	432928.57	2146641.30	Картометрический метод	5.0	Закрепление отсутствует
9446	-	-	432934.64	2146640.91	Картометрический метод	5.0	Закрепление отсутствует
9447	-	-	432940.70	2146641.40	Картометрический метод	5.0	Закрепление отсутствует
9448	-	-	432942.70	2146641.06	Картометрический метод	5.0	Закрепление отсутствует
9449	-	-	432946.58	2146641.57	Картометрический метод	5.0	Закрепление отсутствует
9450	-	-	432948.33	2146640.59	Картометрический метод	5.0	Закрепление отсутствует
9451	-	-	432950.10	2146641.59	Картометрический метод	5.0	Закрепление отсутствует
9452	-	-	432953.97	2146642.49	Картометрический метод	5.0	Закрепление отсутствует
9453	-	-	432956.03	2146642.22	Картометрический метод	5.0	Закрепление отсутствует
9454	-	-	432962.10	2146642.24	Картометрический метод	5.0	Закрепление отсутствует
9455	-	-	432980.31	2146644.32	Картометрический метод	5.0	Закрепление отсутствует

2. Сведения о характерных точках границ объекта							
Обозначение характерных точек границ	Существующие координаты, м		Измененные (уточненные) координаты, м		Метод определения координат характерной точки	Средняя квадратическая погрешность положения характерной точки (Mt), м	Описание обозначения точки на местности (при наличии)
	X	Y	X	Y			
1	2	3	4	5	6	7	8
9456	-	-	432984.18	2146645.48	Картометрический метод	5.0	Закрепление отсутствует
9457	-	-	432985.80	2146646.65	Картометрический метод	5.0	Закрепление отсутствует
9458	-	-	432988.48	2146649.60	Картометрический метод	5.0	Закрепление отсутствует
9459	-	-	432990.09	2146653.41	Картометрический метод	5.0	Закрепление отсутствует
9460	-	-	432992.51	2146656.68	Картометрический метод	5.0	Закрепление отсутствует
9461	-	-	432993.10	2146658.62	Картометрический метод	5.0	Закрепление отсутствует
9462	-	-	432995.45	2146661.90	Картометрический метод	5.0	Закрепление отсутствует
9463	-	-	432996.28	2146665.67	Картометрический метод	5.0	Закрепление отсутствует
9464	-	-	432996.46	2146669.73	Картометрический метод	5.0	Закрепление отсутствует
9465	-	-	432995.97	2146673.81	Картометрический метод	5.0	Закрепление отсутствует
9466	-	-	432993.38	2146683.50	Картометрический метод	5.0	Закрепление отсутствует
9467	-	-	432992.20	2146685.15	Картометрический метод	5.0	Закрепление отсутствует
9468	-	-	432989.01	2146687.73	Картометрический метод	5.0	Закрепление отсутствует
9469	-	-	432986.88	2146691.21	Картометрический метод	5.0	Закрепление отсутствует
9470	-	-	432985.97	2146695.25	Картометрический метод	5.0	Закрепление отсутствует
9471	-	-	432985.71	2146699.37	Картометрический метод	5.0	Закрепление отсутствует
9472	-	-	432984.09	2146705.27	Картометрический метод	5.0	Закрепление отсутствует
9473	-	-	432981.82	2146708.65	Картометрический метод	5.0	Закрепление отсутствует
9474	-	-	432980.74	2146712.48	Картометрический метод	5.0	Закрепление отсутствует
9475	-	-	432975.66	2146718.76	Картометрический метод	5.0	Закрепление отсутствует
9476	-	-	432974.09	2146720.12	Картометрический метод	5.0	Закрепление отсутствует
9477	-	-	432973.87	2146722.13	Картометрический метод	5.0	Закрепление отсутствует
9478	-	-	432972.78	2146723.86	Картометрический метод	5.0	Закрепление отсутствует
9479	-	-	432970.89	2146724.63	Картометрический метод	5.0	Закрепление отсутствует
9480	-	-	432969.84	2146726.34	Картометрический метод	5.0	Закрепление отсутствует

2. Сведения о характерных точках границ объекта							
Обозначение характерных точек границ	Существующие координаты, м		Измененные (уточненные) координаты, м		Метод определения координат характерной точки	Средняя квадратическая погрешность положения характерной точки (Mt), м	Описание обозначения точки на местности (при наличии)
	X	Y	X	Y			
1	2	3	4	5	6	7	8
9481	-	-	432969.27	2146728.35	Картометрический метод	5.0	Закрепление отсутствует
9482	-	-	432968.27	2146730.10	Картометрический метод	5.0	Закрепление отсутствует
9483	-	-	432966.94	2146733.89	Картометрический метод	5.0	Закрепление отсутствует
9484	-	-	432963.92	2146739.23	Картометрический метод	5.0	Закрепление отсутствует
9485	-	-	432960.39	2146744.18	Картометрический метод	5.0	Закрепление отсутствует
9486	-	-	432957.17	2146751.63	Картометрический метод	5.0	Закрепление отсутствует
9487	-	-	432955.83	2146753.26	Картометрический метод	5.0	Закрепление отсутствует
9488	-	-	432954.91	2146755.08	Картометрический метод	5.0	Закрепление отсутствует
9489	-	-	432950.90	2146761.84	Картометрический метод	5.0	Закрепление отсутствует
9490	-	-	432949.33	2146769.89	Картометрический метод	5.0	Закрепление отсутствует
9491	-	-	432946.39	2146774.59	Картометрический метод	5.0	Закрепление отсутствует
9492	-	-	432940.22	2146792.11	Картометрический метод	5.0	Закрепление отсутствует
9493	-	-	432941.10	2146798.11	Картометрический метод	5.0	Закрепление отсутствует
9494	-	-	432940.50	2146800.11	Картометрический метод	5.0	Закрепление отсутствует
9495	-	-	432938.73	2146803.87	Картометрический метод	5.0	Закрепление отсутствует
9496	-	-	432937.49	2146807.75	Картометрический метод	5.0	Закрепление отсутствует
9497	-	-	432936.32	2146813.95	Картометрический метод	5.0	Закрепление отсутствует
9498	-	-	432933.75	2146821.78	Картометрический метод	5.0	Закрепление отсутствует
9499	-	-	432933.96	2146825.94	Картометрический метод	5.0	Закрепление отсутствует
9500	-	-	432930.84	2146840.29	Картометрический метод	5.0	Закрепление отсутствует
9501	-	-	432931.23	2146844.49	Картометрический метод	5.0	Закрепление отсутствует
9502	-	-	432930.94	2146848.76	Картометрический метод	5.0	Закрепление отсутствует
9503	-	-	432929.76	2146852.83	Картометрический метод	5.0	Закрепление отсутствует
9504	-	-	432928.59	2146854.51	Картометрический метод	5.0	Закрепление отсутствует
9505	-	-	432927.10	2146855.89	Картометрический метод	5.0	Закрепление отсутствует

2. Сведения о характерных точках границ объекта							
Обозначение характерных точек границ	Существующие координаты, м		Измененные (уточненные) координаты, м		Метод определения координат характерной точки	Средняя квадратическая погрешность положения характерной точки (Mt), м	Описание обозначения точки на местности (при наличии)
	X	Y	X	Y			
1	2	3	4	5	6	7	8
9506	-	-	432926.50	2146859.91	Картометрический метод	5.0	Закрепление отсутствует
9507	-	-	432930.65	2146871.65	Картометрический метод	5.0	Закрепление отсутствует
9508	-	-	432931.04	2146877.87	Картометрический метод	5.0	Закрепление отсутствует
9509	-	-	432935.82	2146893.52	Картометрический метод	5.0	Закрепление отсутствует
9510	-	-	432936.00	2146895.65	Картометрический метод	5.0	Закрепление отсутствует
9511	-	-	432935.55	2146897.77	Картометрический метод	5.0	Закрепление отсутствует
9512	-	-	432936.87	2146904.76	Картометрический метод	5.0	Закрепление отсутствует
9513	-	-	432938.25	2146908.62	Картометрический метод	5.0	Закрепление отсутствует
9514	-	-	432937.86	2146912.69	Картометрический метод	5.0	Закрепление отсутствует
9515	-	-	432939.69	2146918.53	Картометрический метод	5.0	Закрепление отсутствует
9516	-	-	432941.97	2146922.02	Картометрический метод	5.0	Закрепление отсутствует
9517	-	-	432943.66	2146925.72	Картометрический метод	5.0	Закрепление отсутствует
9518	-	-	432944.44	2146929.77	Картометрический метод	5.0	Закрепление отсутствует
9519	-	-	432946.57	2146933.33	Картометрический метод	5.0	Закрепление отсутствует
9520	-	-	432948.12	2146937.07	Картометрический метод	5.0	Закрепление отсутствует
9521	-	-	432947.87	2146939.11	Картометрический метод	5.0	Закрепление отсутствует
9522	-	-	432946.56	2146940.69	Картометрический метод	5.0	Закрепление отсутствует
9523	-	-	432945.82	2146942.62	Картометрический метод	5.0	Закрепление отсутствует
9524	-	-	432946.15	2146944.64	Картометрический метод	5.0	Закрепление отсутствует
9525	-	-	432952.44	2146955.17	Картометрический метод	5.0	Закрепление отсутствует
9526	-	-	432954.73	2146960.97	Картометрический метод	5.0	Закрепление отсутствует
9527	-	-	432957.99	2146966.13	Картометрический метод	5.0	Закрепление отсутствует
9528	-	-	432958.05	2146968.16	Картометрический метод	5.0	Закрепление отсутствует
9529	-	-	432956.85	2146969.82	Картометрический метод	5.0	Закрепление отсутствует
9530	-	-	432956.07	2146971.70	Картометрический метод	5.0	Закрепление отсутствует

2. Сведения о характерных точках границ объекта							
Обозначение характерных точек границ	Существующие координаты, м		Измененные (уточненные) координаты, м		Метод определения координат характерной точки	Средняя квадратическая погрешность положения характерной точки (Mt), м	Описание обозначения точки на местности (при наличии)
	X	Y	X	Y			
1	2	3	4	5	6	7	8
9531	-	-	432956.50	2146973.70	Картометрический метод	5.0	Закрепление отсутствует
9532	-	-	432958.24	2146977.49	Картометрический метод	5.0	Закрепление отсутствует
9533	-	-	432959.61	2146979.00	Картометрический метод	5.0	Закрепление отсутствует
9534	-	-	432961.41	2146982.69	Картометрический метод	5.0	Закрепление отсутствует
9535	-	-	432962.06	2146986.68	Картометрический метод	5.0	Закрепление отсутствует
9536	-	-	432966.25	2146991.26	Картометрический метод	5.0	Закрепление отсутствует
9537	-	-	432969.36	2146996.39	Картометрический метод	5.0	Закрепление отсутствует
9538	-	-	432970.49	2147000.29	Картометрический метод	5.0	Закрепление отсутствует
9539	-	-	432970.55	2147006.44	Картометрический метод	5.0	Закрепление отсутствует
9540	-	-	432975.77	2147015.33	Картометрический метод	5.0	Закрепление отсутствует
9541	-	-	432977.13	2147016.82	Картометрический метод	5.0	Закрепление отсутствует
9542	-	-	432978.32	2147020.58	Картометрический метод	5.0	Закрепление отсутствует
9543	-	-	432979.23	2147024.54	Картометрический метод	5.0	Закрепление отсутствует
9544	-	-	432980.53	2147026.08	Картометрический метод	5.0	Закрепление отсутствует
9545	-	-	432983.09	2147031.63	Картометрический метод	5.0	Закрепление отсутствует
9546	-	-	432990.75	2147038.41	Картометрический метод	5.0	Закрепление отсутствует
9547	-	-	432994.32	2147040.31	Картометрический метод	5.0	Закрепление отсутствует
9548	-	-	432998.17	2147041.73	Картометрический метод	5.0	Закрепление отсутствует
9549	-	-	432999.91	2147042.76	Картометрический метод	5.0	Закрепление отсутствует
9550	-	-	433001.82	2147043.25	Картометрический метод	5.0	Закрепление отсутствует
9551	-	-	433003.39	2147044.58	Картометрический метод	5.0	Закрепление отсутствует
9552	-	-	433004.04	2147046.48	Картометрический метод	5.0	Закрепление отсутствует
9553	-	-	433004.37	2147046.69	Картометрический метод	5.0	Закрепление отсутствует
9554	-	-	433003.96	2147047.97	Картометрический метод	5.0	Закрепление отсутствует
9555	-	-	433003.17	2147051.14	Картометрический метод	5.0	Закрепление отсутствует

2. Сведения о характерных точках границ объекта							
Обозначение характерных точек границ	Существующие координаты, м		Измененные (уточненные) координаты, м		Метод определения координат характерной точки	Средняя квадратическая погрешность положения характерной точки (Mt), м	Описание обозначения точки на местности (при наличии)
	X	Y	X	Y			
1	2	3	4	5	6	7	8
9556	-	-	433002.59	2147054.36	Картометрический метод	5.0	Закрепление отсутствует
9557	-	-	433002.22	2147057.61	Картометрический метод	5.0	Закрепление отсутствует
9558	-	-	433002.07	2147061.03	Картометрический метод	5.0	Закрепление отсутствует
9559	-	-	433001.99	2147067.72	Картометрический метод	5.0	Закрепление отсутствует
9560	-	-	433002.01	2147068.92	Картометрический метод	5.0	Закрепление отсутствует
9561	-	-	433002.05	2147070.84	Картометрический метод	5.0	Закрепление отсутствует
8251	-	-	433002.09	2147071.27	Картометрический метод	5.0	Закрепление отсутствует
9562	-	-	433014.48	2147030.16	Картометрический метод	5.0	Закрепление отсутствует
9563	-	-	433006.33	2147029.33	Картометрический метод	5.0	Закрепление отсутствует
9564	-	-	433004.43	2147028.57	Картометрический метод	5.0	Закрепление отсутствует
9565	-	-	433001.07	2147026.18	Картометрический метод	5.0	Закрепление отсутствует
9566	-	-	432999.13	2147025.51	Картометрический метод	5.0	Закрепление отсутствует
9567	-	-	432991.95	2147018.23	Картометрический метод	5.0	Закрепление отсутствует
9568	-	-	432988.45	2147016.18	Картометрический метод	5.0	Закрепление отсутствует
9569	-	-	432987.09	2147014.68	Картометрический метод	5.0	Закрепление отсутствует
9570	-	-	432986.38	2147012.82	Картометрический метод	5.0	Закрепление отсутствует
9571	-	-	432982.71	2147007.97	Картометрический метод	5.0	Закрепление отсутствует
9572	-	-	432979.98	2147000.17	Картометрический метод	5.0	Закрепление отсутствует
9573	-	-	432978.72	2146998.46	Картометрический метод	5.0	Закрепление отсутствует
9574	-	-	432977.49	2146994.62	Картометрический метод	5.0	Закрепление отсутствует
9575	-	-	432977.32	2146992.57	Картометрический метод	5.0	Закрепление отсутствует
9576	-	-	432975.62	2146988.88	Картометрический метод	5.0	Закрепление отсутствует
9577	-	-	432974.45	2146987.16	Картометрический метод	5.0	Закрепление отсутствует
9578	-	-	432974.83	2146985.20	Картометрический метод	5.0	Закрепление отсутствует
9579	-	-	432974.13	2146981.18	Картометрический метод	5.0	Закрепление отсутствует

2. Сведения о характерных точках границ объекта							
Обозначение характерных точек границ	Существующие координаты, м		Измененные (уточненные) координаты, м		Метод определения координат характерной точки	Средняя квадратическая погрешность положения характерной точки (Mt), м	Описание обозначения точки на местности (при наличии)
	X	Y	X	Y			
1	2	3	4	5	6	7	8
9580	-	-	432975.18	2146979.54	Картометрический метод	5.0	Закрепление отсутствует
9581	-	-	432974.49	2146975.48	Картометрический метод	5.0	Закрепление отсутствует
9582	-	-	432973.06	2146973.98	Картометрический метод	5.0	Закрепление отсутствует
9583	-	-	432972.18	2146967.84	Картометрический метод	5.0	Закрепление отсутствует
9584	-	-	432970.95	2146966.16	Картометрический метод	5.0	Закрепление отсутствует
9585	-	-	432968.12	2146958.46	Картометрический метод	5.0	Закрепление отсутствует
9586	-	-	432965.92	2146954.82	Картометрический метод	5.0	Закрепление отсутствует
9587	-	-	432965.27	2146950.79	Картометрический метод	5.0	Закрепление отсутствует
9588	-	-	432964.56	2146948.89	Картометрический метод	5.0	Закрепление отсутствует
9589	-	-	432963.49	2146947.20	Картометрический метод	5.0	Закрепление отсутствует
9590	-	-	432960.36	2146937.62	Картометрический метод	5.0	Закрепление отсутствует
9591	-	-	432960.12	2146935.60	Картометрический метод	5.0	Закрепление отсутствует
9592	-	-	432958.31	2146931.98	Картометрический метод	5.0	Закрепление отсутствует
9593	-	-	432957.17	2146925.92	Картометрический метод	5.0	Закрепление отсутствует
9594	-	-	432957.16	2146923.84	Картометрический метод	5.0	Закрепление отсутствует
9595	-	-	432956.02	2146919.80	Картометрический метод	5.0	Закрепление отсутствует
9596	-	-	432954.58	2146918.39	Картометрический метод	5.0	Закрепление отсутствует
9597	-	-	432953.79	2146916.54	Картометрический метод	5.0	Закрепление отсутствует
9598	-	-	432953.60	2146914.45	Картометрический метод	5.0	Закрепление отсутствует
9599	-	-	432951.58	2146910.95	Картометрический метод	5.0	Закрепление отсутствует
9600	-	-	432950.52	2146906.93	Картометрический метод	5.0	Закрепление отсутствует
9601	-	-	432949.47	2146905.17	Картометрический метод	5.0	Закрепление отсутствует
9602	-	-	432948.65	2146901.17	Картометрический метод	5.0	Закрепление отсутствует
9603	-	-	432947.74	2146899.33	Картометрический метод	5.0	Закрепление отсутствует
9604	-	-	432945.81	2146889.13	Картометрический метод	5.0	Закрепление отсутствует

2. Сведения о характерных точках границ объекта							
Обозначение характерных точек границ	Существующие координаты, м		Измененные (уточненные) координаты, м		Метод определения координат характерной точки	Средняя квадратическая погрешность положения характерной точки (Mt), м	Описание обозначения точки на местности (при наличии)
	X	Y	X	Y			
1	2	3	4	5	6	7	8
9605	-	-	432945.51	2146882.81	Картометрический метод	5.0	Закрепление отсутствует
9606	-	-	432945.70	2146880.76	Картометрический метод	5.0	Закрепление отсутствует
9607	-	-	432945.46	2146878.78	Картометрический метод	5.0	Закрепление отсутствует
9608	-	-	432944.55	2146876.89	Картометрический метод	5.0	Закрепление отсутствует
9609	-	-	432944.07	2146874.79	Картометрический метод	5.0	Закрепление отсутствует
9610	-	-	432944.29	2146872.73	Картометрический метод	5.0	Закрепление отсутствует
9611	-	-	432943.43	2146866.60	Картометрический метод	5.0	Закрепление отсутствует
9612	-	-	432942.57	2146864.69	Картометрический метод	5.0	Закрепление отсутствует
9613	-	-	432943.92	2146854.45	Картометрический метод	5.0	Закрепление отсутствует
9614	-	-	432943.92	2146844.08	Картометрический метод	5.0	Закрепление отсутствует
9615	-	-	432945.64	2146833.79	Картометрический метод	5.0	Закрепление отсутствует
9616	-	-	432948.37	2146830.75	Картометрический метод	5.0	Закрепление отсутствует
9617	-	-	432948.31	2146826.74	Картометрический метод	5.0	Закрепление отсутствует
9618	-	-	432950.53	2146818.94	Картометрический метод	5.0	Закрепление отсутствует
9619	-	-	432951.43	2146817.15	Картометрический метод	5.0	Закрепление отсутствует
9620	-	-	432953.21	2146816.21	Картометрический метод	5.0	Закрепление отсутствует
9621	-	-	432954.51	2146810.14	Картометрический метод	5.0	Закрепление отсутствует
9622	-	-	432955.57	2146808.43	Картометрический метод	5.0	Закрепление отсутствует
9623	-	-	432956.00	2146806.42	Картометрический метод	5.0	Закрепление отсутствует
9624	-	-	432958.09	2146802.89	Картометрический метод	5.0	Закрепление отсутствует
9625	-	-	432958.55	2146800.93	Картометрический метод	5.0	Закрепление отсутствует
9626	-	-	432958.50	2146798.91	Картометрический метод	5.0	Закрепление отсутствует
9627	-	-	432959.71	2146797.24	Картометрический метод	5.0	Закрепление отсутствует
9628	-	-	432960.42	2146793.26	Картометрический метод	5.0	Закрепление отсутствует
9629	-	-	432960.11	2146789.26	Картометрический метод	5.0	Закрепление отсутствует

2. Сведения о характерных точках границ объекта							
Обозначение характерных точек границ	Существующие координаты, м		Измененные (уточненные) координаты, м		Метод определения координат характерной точки	Средняя квадратическая погрешность положения характерной точки (Mt), м	Описание обозначения точки на местности (при наличии)
	X	Y	X	Y			
1	2	3	4	5	6	7	8
9630	-	-	432959.64	2146787.22	Картометрический метод	5.0	Закрепление отсутствует
9631	-	-	432959.42	2146781.02	Картометрический метод	5.0	Закрепление отсутствует
9632	-	-	432959.33	2146772.70	Картометрический метод	5.0	Закрепление отсутствует
9633	-	-	432964.28	2146761.58	Картометрический метод	5.0	Закрепление отсутствует
9634	-	-	432965.52	2146760.95	Картометрический метод	5.0	Закрепление отсутствует
9635	-	-	432965.29	2146759.17	Картометрический метод	5.0	Закрепление отсутствует
9636	-	-	432965.23	2146757.11	Картометрический метод	5.0	Закрепление отсутствует
9637	-	-	432966.07	2146755.20	Картометрический метод	5.0	Закрепление отсутствует
9638	-	-	432967.98	2146754.40	Картометрический метод	5.0	Закрепление отсутствует
9639	-	-	432969.64	2146753.22	Картометрический метод	5.0	Закрепление отсутствует
9640	-	-	432970.86	2146751.64	Картометрический метод	5.0	Закрепление отсутствует
9641	-	-	432969.72	2146747.74	Картометрический метод	5.0	Закрепление отсутствует
9642	-	-	432969.94	2146745.75	Картометрический метод	5.0	Закрепление отсутствует
9643	-	-	432971.35	2146741.82	Картометрический метод	5.0	Закрепление отсутствует
9644	-	-	432974.55	2146736.56	Картометрический метод	5.0	Закрепление отсутствует
9645	-	-	432978.03	2146734.52	Картометрический метод	5.0	Закрепление отсутствует
9646	-	-	432982.95	2146728.17	Картометрический метод	5.0	Закрепление отсутствует
9647	-	-	432984.82	2146727.03	Картометрический метод	5.0	Закрепление отсутствует
9648	-	-	432988.54	2146722.19	Картометрический метод	5.0	Закрепление отсутствует
9649	-	-	432989.17	2146720.29	Картометрический метод	5.0	Закрепление отсутствует
9650	-	-	432990.23	2146718.52	Картометрический метод	5.0	Закрепление отсутствует
9651	-	-	432991.69	2146717.14	Картометрический метод	5.0	Закрепление отсутствует
9652	-	-	432993.56	2146716.34	Картометрический метод	5.0	Закрепление отсутствует
9653	-	-	432995.55	2146716.10	Картометрический метод	5.0	Закрепление отсутствует
9654	-	-	432997.10	2146714.73	Картометрический метод	5.0	Закрепление отсутствует

2. Сведения о характерных точках границ объекта							
Обозначение характерных точек границ	Существующие координаты, м		Измененные (уточненные) координаты, м		Метод определения координат характерной точки	Средняя квадратическая погрешность положения характерной точки (Mt), м	Описание обозначения точки на местности (при наличии)
	X	Y	X	Y			
1	2	3	4	5	6	7	8
9655	-	-	432997.39	2146712.70	Картометрический метод	5.0	Закрепление отсутствует
9656	-	-	432998.54	2146711.04	Картометрический метод	5.0	Закрепление отсутствует
9657	-	-	432998.56	2146709.01	Картометрический метод	5.0	Закрепление отсутствует
9658	-	-	433000.22	2146707.90	Картометрический метод	5.0	Закрепление отсутствует
9659	-	-	433001.62	2146706.38	Картометрический метод	5.0	Закрепление отсутствует
9660	-	-	433002.62	2146704.65	Картометрический метод	5.0	Закрепление отсутствует
9661	-	-	433004.18	2146703.33	Картометрический метод	5.0	Закрепление отсутствует
9662	-	-	433004.97	2146699.30	Картометрический метод	5.0	Закрепление отсутствует
9663	-	-	433006.95	2146695.72	Картометрический метод	5.0	Закрепление отсутствует
9664	-	-	433012.87	2146690.23	Картометрический метод	5.0	Закрепление отсутствует
9665	-	-	433013.92	2146686.30	Картометрический метод	5.0	Закрепление отсутствует
9666	-	-	433015.01	2146678.02	Картометрический метод	5.0	Закрепление отсутствует
9667	-	-	433015.75	2146676.16	Картометрический метод	5.0	Закрепление отсутствует
9668	-	-	433017.41	2146675.03	Картометрический метод	5.0	Закрепление отсутствует
9669	-	-	433018.42	2146673.17	Картометрический метод	5.0	Закрепление отсутствует
9670	-	-	433017.81	2146669.17	Картометрический метод	5.0	Закрепление отсутствует
9671	-	-	433018.70	2146663.00	Картометрический метод	5.0	Закрепление отсутствует
9672	-	-	433018.26	2146658.93	Картометрический метод	5.0	Закрепление отсутствует
9673	-	-	433018.46	2146656.86	Картометрический метод	5.0	Закрепление отсутствует
9674	-	-	433017.28	2146655.20	Картометрический метод	5.0	Закрепление отсутствует
9675	-	-	433015.30	2146649.43	Картометрический метод	5.0	Закрепление отсутствует
9676	-	-	433012.83	2146646.17	Картометрический метод	5.0	Закрепление отсутствует
9677	-	-	433011.33	2146644.80	Картометрический метод	5.0	Закрепление отсутствует
9678	-	-	433009.48	2146643.95	Картометрический метод	5.0	Закрепление отсутствует
9679	-	-	433009.20	2146641.92	Картометрический метод	5.0	Закрепление отсутствует

2. Сведения о характерных точках границ объекта							
Обозначение характерных точек границ	Существующие координаты, м		Измененные (уточненные) координаты, м		Метод определения координат характерной точки	Средняя квадратическая погрешность положения характерной точки (Mt), м	Описание обозначения точки на местности (при наличии)
	X	Y	X	Y			
1	2	3	4	5	6	7	8
9680	-	-	433005.33	2146640.70	Картометрический метод	5.0	Закрепление отсутствует
9681	-	-	433002.12	2146638.20	Картометрический метод	5.0	Закрепление отсутствует
9682	-	-	432992.15	2146635.20	Картометрический метод	5.0	Закрепление отсутствует
9683	-	-	432984.21	2146633.48	Картометрический метод	5.0	Закрепление отсутствует
9684	-	-	432980.71	2146631.32	Картометрический метод	5.0	Закрепление отсутствует
9685	-	-	432978.71	2146630.80	Картометрический метод	5.0	Закрепление отсутствует
9686	-	-	432974.89	2146629.15	Картометрический метод	5.0	Закрепление отсутствует
9687	-	-	432972.85	2146629.03	Картометрический метод	5.0	Закрепление отсутствует
9688	-	-	432971.08	2146628.04	Картометрический метод	5.0	Закрепление отсутствует
9689	-	-	432966.96	2146628.16	Картометрический метод	5.0	Закрепление отсутствует
9690	-	-	432956.98	2146626.79	Картометрический метод	5.0	Закрепление отсутствует
9691	-	-	432950.87	2146626.97	Картометрический метод	5.0	Закрепление отсутствует
9692	-	-	432946.86	2146627.77	Картометрический метод	5.0	Закрепление отсутствует
9693	-	-	432936.77	2146628.06	Картометрический метод	5.0	Закрепление отсутствует
9694	-	-	432928.87	2146629.74	Картометрический метод	5.0	Закрепление отсутствует
9695	-	-	432923.24	2146632.06	Картометрический метод	5.0	Закрепление отсутствует
9696	-	-	432921.36	2146631.30	Картометрический метод	5.0	Закрепление отсутствует
9697	-	-	432915.31	2146630.89	Картометрический метод	5.0	Закрепление отсутствует
9698	-	-	432913.60	2146631.91	Картометрический метод	5.0	Закрепление отсутствует
9699	-	-	432912.54	2146633.63	Картометрический метод	5.0	Закрепление отсутствует
9700	-	-	432910.96	2146634.86	Картометрический метод	5.0	Закрепление отсутствует
9701	-	-	432900.86	2146636.77	Картометрический метод	5.0	Закрепление отсутствует
9702	-	-	432896.34	2146637.28	Картометрический метод	5.0	Закрепление отсутствует
9703	-	-	432894.54	2146638.26	Картометрический метод	5.0	Закрепление отсутствует
9704	-	-	432893.38	2146639.95	Картометрический метод	5.0	Закрепление отсутствует

2. Сведения о характерных точках границ объекта							
Обозначение характерных точек границ	Существующие координаты, м		Измененные (уточненные) координаты, м		Метод определения координат характерной точки	Средняя квадратическая погрешность положения характерной точки (Mt), м	Описание обозначения точки на местности (при наличии)
	X	Y	X	Y			
1	2	3	4	5	6	7	8
9705	-	-	432892.57	2146640.29	Картометрический метод	5.0	Закрепление отсутствует
9706	-	-	432891.51	2146640.75	Картометрический метод	5.0	Закрепление отсутствует
9707	-	-	432890.58	2146639.93	Картометрический метод	5.0	Закрепление отсутствует
9708	-	-	432889.98	2146639.42	Картометрический метод	5.0	Закрепление отсутствует
9709	-	-	432887.96	2146639.13	Картометрический метод	5.0	Закрепление отсутствует
9710	-	-	432881.92	2146639.97	Картометрический метод	5.0	Закрепление отсутствует
9711	-	-	432876.10	2146641.88	Картометрический метод	5.0	Закрепление отсутствует
9712	-	-	432874.09	2146642.04	Картометрический метод	5.0	Закрепление отсутствует
9713	-	-	432872.11	2146641.71	Картометрический метод	5.0	Закрепление отсутствует
9714	-	-	432868.05	2146641.74	Картометрический метод	5.0	Закрепление отсутствует
9715	-	-	432864.01	2146641.73	Картометрический метод	5.0	Закрепление отсутствует
9716	-	-	432861.94	2146642.11	Картометрический метод	5.0	Закрепление отсутствует
9717	-	-	432859.90	2146641.93	Картометрический метод	5.0	Закрепление отсутствует
9718	-	-	432857.93	2146642.51	Картометрический метод	5.0	Закрепление отсутствует
9719	-	-	432855.85	2146642.67	Картометрический метод	5.0	Закрепление отсутствует
9720	-	-	432853.96	2146642.00	Картометрический метод	5.0	Закрепление отсутствует
9721	-	-	432852.06	2146642.69	Картометрический метод	5.0	Закрепление отсутствует
9722	-	-	432849.84	2146642.91	Картометрический метод	5.0	Закрепление отсутствует
9723	-	-	432847.84	2146642.50	Картометрический метод	5.0	Закрепление отсутствует
9724	-	-	432846.16	2146641.38	Картометрический метод	5.0	Закрепление отсутствует
9725	-	-	432842.33	2146639.60	Картометрический метод	5.0	Закрепление отсутствует
9726	-	-	432840.32	2146639.32	Картометрический метод	5.0	Закрепление отсутствует
9727	-	-	432838.48	2146638.43	Картометрический метод	5.0	Закрепление отсутствует
9728	-	-	432836.98	2146637.04	Картометрический метод	5.0	Закрепление отсутствует
9729	-	-	432835.20	2146636.08	Картометрический метод	5.0	Закрепление отсутствует

2. Сведения о характерных точках границ объекта							
Обозначение характерных точек границ	Существующие координаты, м		Измененные (уточненные) координаты, м		Метод определения координат характерной точки	Средняя квадратическая погрешность положения характерной точки (Mt), м	Описание обозначения точки на местности (при наличии)
	X	Y	X	Y			
1	2	3	4	5	6	7	8
9730	-	-	432831.13	2146636.32	Картометрический метод	5.0	Закрепление отсутствует
9731	-	-	432829.15	2146635.62	Картометрический метод	5.0	Закрепление отсутствует
9732	-	-	432825.80	2146633.21	Картометрический метод	5.0	Закрепление отсутствует
9733	-	-	432825.37	2146633.13	Картометрический метод	5.0	Закрепление отсутствует
9734	-	-	432813.89	2146630.76	Картометрический метод	5.0	Закрепление отсутствует
9735	-	-	432811.83	2146630.95	Картометрический метод	5.0	Закрепление отсутствует
9736	-	-	432809.82	2146630.69	Картометрический метод	5.0	Закрепление отсутствует
9737	-	-	432806.15	2146628.95	Картометрический метод	5.0	Закрепление отсутствует
9738	-	-	432802.17	2146628.17	Картометрический метод	5.0	Закрепление отсутствует
9739	-	-	432798.06	2146628.36	Картометрический метод	5.0	Закрепление отсутствует
9740	-	-	432794.14	2146629.36	Картометрический метод	5.0	Закрепление отсутствует
9741	-	-	432790.09	2146629.81	Картометрический метод	5.0	Закрепление отсутствует
9742	-	-	432781.40	2146631.24	Картометрический метод	5.0	Закрепление отсутствует
9743	-	-	432771.27	2146633.45	Картометрический метод	5.0	Закрепление отсутствует
9744	-	-	432769.44	2146634.36	Картометрический метод	5.0	Закрепление отсутствует
9745	-	-	432762.06	2146635.05	Картометрический метод	5.0	Закрепление отсутствует
9746	-	-	432754.16	2146636.84	Картометрический метод	5.0	Закрепление отсутствует
9747	-	-	432749.36	2146640.75	Картометрический метод	5.0	Закрепление отсутствует
9748	-	-	432742.45	2146645.36	Картометрический метод	5.0	Закрепление отсутствует
9749	-	-	432740.02	2146648.82	Картометрический метод	5.0	Закрепление отсутствует
9750	-	-	432738.42	2146650.19	Картометрический метод	5.0	Закрепление отсутствует
9751	-	-	432734.04	2146655.83	Картометрический метод	5.0	Закрепление отсутствует
9752	-	-	432732.28	2146657.07	Картометрический метод	5.0	Закрепление отсутствует
9753	-	-	432729.67	2146660.23	Картометрический метод	5.0	Закрепление отсутствует
9754	-	-	432726.61	2146663.04	Картометрический метод	5.0	Закрепление отсутствует

2. Сведения о характерных точках границ объекта							
Обозначение характерных точек границ	Существующие координаты, м		Измененные (уточненные) координаты, м		Метод определения координат характерной точки	Средняя квадратическая погрешность положения характерной точки (Mt), м	Описание обозначения точки на местности (при наличии)
	X	Y	X	Y			
1	2	3	4	5	6	7	8
9755	-	-	432722.97	2146664.86	Картометрический метод	5.0	Закрепление отсутствует
9756	-	-	432721.88	2146666.56	Картометрический метод	5.0	Закрепление отсутствует
9757	-	-	432718.36	2146668.74	Картометрический метод	5.0	Закрепление отсутствует
9758	-	-	432716.77	2146670.15	Картометрический метод	5.0	Закрепление отсутствует
9759	-	-	432715.60	2146671.89	Картометрический метод	5.0	Закрепление отсутствует
9760	-	-	432714.11	2146673.25	Картометрический метод	5.0	Закрепление отсутствует
9761	-	-	432712.09	2146673.56	Картометрический метод	5.0	Закрепление отсутствует
9762	-	-	432709.48	2146676.22	Картометрический метод	5.0	Закрепление отсутствует
9763	-	-	432706.14	2146684.49	Картометрический метод	5.0	Закрепление отсутствует
9764	-	-	432704.44	2146685.66	Картометрический метод	5.0	Закрепление отсутствует
9765	-	-	432703.04	2146687.11	Картометрический метод	5.0	Закрепление отсутствует
9766	-	-	432699.56	2146688.62	Картометрический метод	5.0	Закрепление отсутствует
9767	-	-	432696.30	2146690.96	Картометрический метод	5.0	Закрепление отсутствует
9768	-	-	432690.79	2146696.81	Картометрический метод	5.0	Закрепление отсутствует
9769	-	-	432689.85	2146698.58	Картометрический метод	5.0	Закрепление отсутствует
9770	-	-	432682.17	2146708.29	Картометрический метод	5.0	Закрепление отсутствует
9771	-	-	432681.59	2146710.25	Картометрический метод	5.0	Закрепление отсутствует
9772	-	-	432680.31	2146711.84	Картометрический метод	5.0	Закрепление отсутствует
9773	-	-	432676.96	2146714.78	Картометрический метод	5.0	Закрепление отсутствует
9774	-	-	432671.57	2146717.62	Картометрический метод	5.0	Закрепление отсутствует
9775	-	-	432670.32	2146719.19	Картометрический метод	5.0	Закрепление отсутствует
9776	-	-	432668.72	2146720.52	Картометрический метод	5.0	Закрепление отсутствует
9777	-	-	432661.63	2146724.61	Картометрический метод	5.0	Закрепление отсутствует
9778	-	-	432658.23	2146726.95	Картометрический метод	5.0	Закрепление отсутствует
9779	-	-	432652.39	2146728.78	Картометрический метод	5.0	Закрепление отсутствует

2. Сведения о характерных точках границ объекта							
Обозначение характерных точек границ	Существующие координаты, м		Измененные (уточненные) координаты, м		Метод определения координат характерной точки	Средняя квадратическая погрешность положения характерной точки (Mt), м	Описание обозначения точки на местности (при наличии)
	X	Y	X	Y			
1	2	3	4	5	6	7	8
9780	-	-	432650.31	2146728.52	Картометрический метод	5.0	Закрепление отсутствует
9781	-	-	432648.24	2146727.56	Картометрический метод	5.0	Закрепление отсутствует
9782	-	-	432634.03	2146725.81	Картометрический метод	5.0	Закрепление отсутствует
9783	-	-	432632.01	2146725.15	Картометрический метод	5.0	Закрепление отсутствует
9784	-	-	432629.44	2146722.97	Картометрический метод	5.0	Закрепление отсутствует
9785	-	-	432628.94	2146722.54	Картометрический метод	5.0	Закрепление отсутствует
9786	-	-	432628.10	2146721.20	Картометрический метод	5.0	Закрепление отсутствует
9787	-	-	432627.86	2146720.82	Картометрический метод	5.0	Закрепление отсутствует
9788	-	-	432626.35	2146717.09	Картометрический метод	5.0	Закрепление отсутствует
9789	-	-	432624.72	2146715.89	Картометрический метод	5.0	Закрепление отсутствует
9790	-	-	432623.49	2146714.26	Картометрический метод	5.0	Закрепление отсутствует
9791	-	-	432621.89	2146713.00	Картометрический метод	5.0	Закрепление отсутствует
9792	-	-	432621.18	2146711.11	Картометрический метод	5.0	Закрепление отсутствует
9793	-	-	432620.96	2146709.10	Картометрический метод	5.0	Закрепление отсутствует
9794	-	-	432620.19	2146707.18	Картометрический метод	5.0	Закрепление отсутствует
9795	-	-	432620.44	2146705.18	Картометрический метод	5.0	Закрепление отсутствует
9796	-	-	432619.22	2146696.31	Картометрический метод	5.0	Закрепление отсутствует
9797	-	-	432619.34	2146684.18	Картометрический метод	5.0	Закрепление отсутствует
9798	-	-	432617.06	2146680.81	Картометрический метод	5.0	Закрепление отсутствует
9799	-	-	432616.91	2146676.74	Картометрический метод	5.0	Закрепление отсутствует
9800	-	-	432618.37	2146667.37	Картометрический метод	5.0	Закрепление отсутствует
9801	-	-	432620.43	2146661.50	Картометрический метод	5.0	Закрепление отсутствует
9802	-	-	432620.24	2146653.25	Картометрический метод	5.0	Закрепление отсутствует
9803	-	-	432620.74	2146646.97	Картометрический метод	5.0	Закрепление отсутствует
9804	-	-	432621.58	2146642.18	Картометрический метод	5.0	Закрепление отсутствует

2. Сведения о характерных точках границ объекта							
Обозначение характерных точек границ	Существующие координаты, м		Измененные (уточненные) координаты, м		Метод определения координат характерной точки	Средняя квадратическая погрешность положения характерной точки (Mt), м	Описание обозначения точки на местности (при наличии)
	X	Y	X	Y			
1	2	3	4	5	6	7	8
9805	-	-	432621.36	2146640.09	Картометрический метод	5.0	Закрепление отсутствует
9806	-	-	432620.67	2146638.06	Картометрический метод	5.0	Закрепление отсутствует
9807	-	-	432620.85	2146633.93	Картометрический метод	5.0	Закрепление отсутствует
9808	-	-	432621.36	2146631.92	Картометрический метод	5.0	Закрепление отсутствует
9809	-	-	432621.46	2146629.93	Картометрический метод	5.0	Закрепление отсутствует
9810	-	-	432620.89	2146628.00	Картометрический метод	5.0	Закрепление отсутствует
9811	-	-	432620.82	2146617.69	Картометрический метод	5.0	Закрепление отсутствует
9812	-	-	432619.74	2146615.98	Картометрический метод	5.0	Закрепление отсутствует
9813	-	-	432619.03	2146613.49	Картометрический метод	5.0	Закрепление отсутствует
9814	-	-	432619.50	2146611.49	Картометрический метод	5.0	Закрепление отсутствует
9815	-	-	432620.43	2146609.69	Картометрический метод	5.0	Закрепление отсутствует
9816	-	-	432621.33	2146605.71	Картометрический метод	5.0	Закрепление отсутствует
9817	-	-	432621.27	2146603.69	Картометрический метод	5.0	Закрепление отсутствует
9818	-	-	432618.66	2146600.41	Картометрический метод	5.0	Закрепление отсутствует
9819	-	-	432617.98	2146598.49	Картометрический метод	5.0	Закрепление отсутствует
9820	-	-	432617.79	2146596.50	Картометрический метод	5.0	Закрепление отсутствует
9821	-	-	432618.34	2146592.62	Картометрический метод	5.0	Закрепление отсутствует
9822	-	-	432617.64	2146590.70	Картометрический метод	5.0	Закрепление отсутствует
9823	-	-	432617.69	2146588.55	Картометрический метод	5.0	Закрепление отсутствует
9824	-	-	432618.18	2146586.44	Картометрический метод	5.0	Закрепление отсутствует
9825	-	-	432618.02	2146584.36	Картометрический метод	5.0	Закрепление отсутствует
9826	-	-	432620.81	2146563.95	Картометрический метод	5.0	Закрепление отсутствует
9827	-	-	432623.80	2146561.21	Картометрический метод	5.0	Закрепление отсутствует
9828	-	-	432624.93	2146559.52	Картометрический метод	5.0	Закрепление отсутствует
9829	-	-	432625.50	2146557.53	Картометрический метод	5.0	Закрепление отсутствует

2. Сведения о характерных точках границ объекта							
Обозначение характерных точек границ	Существующие координаты, м		Измененные (уточненные) координаты, м		Метод определения координат характерной точки	Средняя квадратическая погрешность положения характерной точки (Mt), м	Описание обозначения точки на местности (при наличии)
	X	Y	X	Y			
1	2	3	4	5	6	7	8
9830	-	-	432624.76	2146554.62	Картометрический метод	5.0	Закрепление отсутствует
9831	-	-	432625.00	2146552.59	Картометрический метод	5.0	Закрепление отсутствует
9832	-	-	432626.34	2146551.06	Картометрический метод	5.0	Закрепление отсутствует
9833	-	-	432630.08	2146549.47	Картометрический метод	5.0	Закрепление отсутствует
9834	-	-	432630.82	2146547.57	Картометрический метод	5.0	Закрепление отсутствует
9835	-	-	432631.73	2146543.63	Картометрический метод	5.0	Закрепление отсутствует
9836	-	-	432637.71	2146535.22	Картометрический метод	5.0	Закрепление отсутствует
9837	-	-	432640.72	2146532.40	Картометрический метод	5.0	Закрепление отсутствует
9838	-	-	432644.29	2146530.45	Картометрический метод	5.0	Закрепление отсутствует
9839	-	-	432650.10	2146528.07	Картометрический метод	5.0	Закрепление отсутствует
9840	-	-	432652.26	2146528.03	Картометрический метод	5.0	Закрепление отсутствует
9841	-	-	432653.94	2146526.92	Картометрический метод	5.0	Закрепление отсутствует
9842	-	-	432654.60	2146525.01	Картометрический метод	5.0	Закрепление отсутствует
9843	-	-	432658.15	2146523.17	Картометрический метод	5.0	Закрепление отсутствует
9844	-	-	432660.18	2146522.75	Картометрический метод	5.0	Закрепление отсутствует
9845	-	-	432661.42	2146521.10	Картометрический метод	5.0	Закрепление отсутствует
9846	-	-	432662.06	2146519.10	Картометрический метод	5.0	Закрепление отсутствует
9847	-	-	432663.72	2146517.89	Картометрический метод	5.0	Закрепление отсутствует
9848	-	-	432665.65	2146517.19	Картометрический метод	5.0	Закрепление отсутствует
9849	-	-	432667.07	2146515.87	Картометрический метод	5.0	Закрепление отсутствует
9850	-	-	432668.81	2146514.88	Картометрический метод	5.0	Закрепление отсутствует
9851	-	-	432671.74	2146512.10	Картометрический метод	5.0	Закрепление отсутствует
9852	-	-	432674.81	2146510.92	Картометрический метод	5.0	Закрепление отсутствует
9853	-	-	432675.47	2146509.04	Картометрический метод	5.0	Закрепление отсутствует
9854	-	-	432677.22	2146507.72	Картометрический метод	5.0	Закрепление отсутствует

2. Сведения о характерных точках границ объекта							
Обозначение характерных точек границ	Существующие координаты, м		Измененные (уточненные) координаты, м		Метод определения координат характерной точки	Средняя квадратическая погрешность положения характерной точки (Mt), м	Описание обозначения точки на местности (при наличии)
	X	Y	X	Y			
1	2	3	4	5	6	7	8
9855	-	-	432681.37	2146504.61	Картометрический метод	5.0	Закрепление отсутствует
9856	-	-	432685.08	2146502.84	Картометрический метод	5.0	Закрепление отсутствует
9857	-	-	432685.27	2146498.93	Картометрический метод	5.0	Закрепление отсутствует
9858	-	-	432686.11	2146497.09	Картометрический метод	5.0	Закрепление отсутствует
9859	-	-	432684.94	2146493.19	Картометрический метод	5.0	Закрепление отсутствует
9860	-	-	432684.78	2146489.12	Картометрический метод	5.0	Закрепление отсутствует
9861	-	-	432683.88	2146484.91	Картометрический метод	5.0	Закрепление отсутствует
9862	-	-	432683.96	2146480.79	Картометрический метод	5.0	Закрепление отсутствует
9863	-	-	432683.35	2146478.78	Картометрический метод	5.0	Закрепление отсутствует
9864	-	-	432683.54	2146474.59	Картометрический метод	5.0	Закрепление отсутствует
9865	-	-	432682.51	2146466.25	Картометрический метод	5.0	Закрепление отсутствует
9866	-	-	432679.05	2146463.98	Картометрический метод	5.0	Закрепление отсутствует
9867	-	-	432677.92	2146462.29	Картометрический метод	5.0	Закрепление отсутствует
9868	-	-	432678.21	2146460.24	Картометрический метод	5.0	Закрепление отсутствует
9869	-	-	432679.04	2146458.37	Картометрический метод	5.0	Закрепление отсутствует
9870	-	-	432680.49	2146456.93	Картометрический метод	5.0	Закрепление отсутствует
9871	-	-	432680.83	2146454.93	Картометрический метод	5.0	Закрепление отсутствует
9872	-	-	432679.90	2146453.06	Картометрический метод	5.0	Закрепление отсутствует
9873	-	-	432678.34	2146451.71	Картометрический метод	5.0	Закрепление отсутствует
9874	-	-	432674.59	2146450.21	Картометрический метод	5.0	Закрепление отсутствует
9875	-	-	432673.12	2146448.78	Картометрический метод	5.0	Закрепление отсутствует
9876	-	-	432672.29	2146446.88	Картометрический метод	5.0	Закрепление отсутствует
9877	-	-	432672.37	2146443.12	Картометрический метод	5.0	Закрепление отсутствует
9878	-	-	432671.48	2146441.30	Картометрический метод	5.0	Закрепление отсутствует
9879	-	-	432666.50	2146435.98	Картометрический метод	5.0	Закрепление отсутствует

2. Сведения о характерных точках границ объекта							
Обозначение характерных точек границ	Существующие координаты, м		Измененные (уточненные) координаты, м		Метод определения координат характерной точки	Средняя квадратическая погрешность положения характерной точки (Mt), м	Описание обозначения точки на местности (при наличии)
	X	Y	X	Y			
1	2	3	4	5	6	7	8
9880	-	-	432664.42	2146433.77	Картометрический метод	5.0	Закрепление отсутствует
9881	-	-	432662.53	2146433.05	Картометрический метод	5.0	Закрепление отсутствует
9882	-	-	432660.94	2146431.82	Картометрический метод	5.0	Закрепление отсутствует
9883	-	-	432659.13	2146431.01	Картометрический метод	5.0	Закрепление отсутствует
9884	-	-	432658.56	2146429.08	Картометрический метод	5.0	Закрепление отсутствует
9885	-	-	432657.06	2146427.73	Картометрический метод	5.0	Закрепление отсутствует
9886	-	-	432653.52	2146425.51	Картометрический метод	5.0	Закрепление отсутствует
9887	-	-	432649.47	2146424.85	Картометрический метод	5.0	Закрепление отсутствует
9888	-	-	432647.54	2146424.21	Картометрический метод	5.0	Закрепление отсутствует
9889	-	-	432642.67	2146420.58	Картометрический метод	5.0	Закрепление отсутствует
9890	-	-	432639.86	2146417.60	Картометрический метод	5.0	Закрепление отсутствует
9891	-	-	432636.22	2146415.89	Картометрический метод	5.0	Закрепление отсутствует
9892	-	-	432632.23	2146414.86	Картометрический метод	5.0	Закрепление отсутствует
9893	-	-	432628.61	2146413.03	Картометрический метод	5.0	Закрепление отсутствует
9894	-	-	432620.71	2146411.11	Картометрический метод	5.0	Закрепление отсутствует
9895	-	-	432616.59	2146411.09	Картометрический метод	5.0	Закрепление отсутствует
9896	-	-	432610.53	2146410.31	Картометрический метод	5.0	Закрепление отсутствует
9897	-	-	432609.09	2146411.79	Картометрический метод	5.0	Закрепление отсутствует
9898	-	-	432607.08	2146412.07	Картометрический метод	5.0	Закрепление отсутствует
9899	-	-	432597.18	2146409.37	Картометрический метод	5.0	Закрепление отсутствует
9900	-	-	432589.73	2146405.93	Картометрический метод	5.0	Закрепление отсутствует
9901	-	-	432588.22	2146403.74	Картометрический метод	5.0	Закрепление отсутствует
9902	-	-	432587.76	2146401.26	Картометрический метод	5.0	Закрепление отсутствует
9903	-	-	432588.03	2146398.65	Картометрический метод	5.0	Закрепление отсутствует
9904	-	-	432589.16	2146395.77	Картометрический метод	5.0	Закрепление отсутствует

2. Сведения о характерных точках границ объекта							
Обозначение характерных точек границ	Существующие координаты, м		Измененные (уточненные) координаты, м		Метод определения координат характерной точки	Средняя квадратическая погрешность положения характерной точки (Mt), м	Описание обозначения точки на местности (при наличии)
	X	Y	X	Y			
1	2	3	4	5	6	7	8
9905	-	-	432589.73	2146393.78	Картометрический метод	5.0	Закрепление отсутствует
9906	-	-	432592.43	2146390.42	Картометрический метод	5.0	Закрепление отсутствует
9907	-	-	432594.99	2146384.89	Картометрический метод	5.0	Закрепление отсутствует
9908	-	-	432595.71	2146380.89	Картометрический метод	5.0	Закрепление отсутствует
9909	-	-	432595.50	2146372.75	Картометрический метод	5.0	Закрепление отсутствует
9910	-	-	432594.06	2146366.87	Картометрический метод	5.0	Закрепление отсутствует
9911	-	-	432593.77	2146366.59	Картометрический метод	5.0	Закрепление отсутствует
9912	-	-	432592.65	2146365.47	Картометрический метод	5.0	Закрепление отсутствует
9913	-	-	432576.54	2146363.72	Картометрический метод	5.0	Закрепление отсутствует
9914	-	-	432574.56	2146364.13	Картометрический метод	5.0	Закрепление отсутствует
9915	-	-	432573.13	2146365.55	Картометрический метод	5.0	Закрепление отсутствует
9916	-	-	432572.68	2146366.27	Картометрический метод	5.0	Закрепление отсутствует
9917	-	-	432572.06	2146367.28	Картометрический метод	5.0	Закрепление отсутствует
9918	-	-	432571.69	2146369.32	Картометрический метод	5.0	Закрепление отсутствует
9919	-	-	432571.87	2146371.33	Картометрический метод	5.0	Закрепление отсутствует
9920	-	-	432570.72	2146375.25	Картометрический метод	5.0	Закрепление отсутствует
9921	-	-	432572.47	2146383.23	Картометрический метод	5.0	Закрепление отсутствует
9922	-	-	432573.40	2146385.10	Картометрический метод	5.0	Закрепление отсутствует
9923	-	-	432577.15	2146386.15	Картометрический метод	5.0	Закрепление отсутствует
9924	-	-	432580.83	2146386.95	Картометрический метод	5.0	Закрепление отсутствует
9925	-	-	432581.64	2146387.13	Картометрический метод	5.0	Закрепление отсутствует
9926	-	-	432582.25	2146388.48	Картометрический метод	5.0	Закрепление отсутствует
9927	-	-	432581.78	2146390.98	Картометрический метод	5.0	Закрепление отсутствует
9928	-	-	432581.44	2146392.69	Картометрический метод	5.0	Закрепление отсутствует
9929	-	-	432581.09	2146394.56	Картометрический метод	5.0	Закрепление отсутствует

2. Сведения о характерных точках границ объекта							
Обозначение характерных точек границ	Существующие координаты, м		Измененные (уточненные) координаты, м		Метод определения координат характерной точки	Средняя квадратическая погрешность положения характерной точки (Mt), м	Описание обозначения точки на местности (при наличии)
	X	Y	X	Y			
1	2	3	4	5	6	7	8
9930	-	-	432580.67	2146397.40	Картометрический метод	5.0	Закрепление отсутствует
9931	-	-	432579.48	2146398.65	Картометрический метод	5.0	Закрепление отсутствует
9932	-	-	432578.41	2146399.33	Картометрический метод	5.0	Закрепление отсутствует
9933	-	-	432575.72	2146401.60	Картометрический метод	5.0	Закрепление отсутствует
9934	-	-	432573.76	2146402.17	Картометрический метод	5.0	Закрепление отсутствует
9935	-	-	432568.45	2146405.02	Картометрический метод	5.0	Закрепление отсутствует
9936	-	-	432566.42	2146405.39	Картометрический метод	5.0	Закрепление отсутствует
9937	-	-	432564.43	2146405.03	Картометрический метод	5.0	Закрепление отсутствует
9938	-	-	432558.55	2146405.38	Картометрический метод	5.0	Закрепление отсутствует
9939	-	-	432556.48	2146405.17	Картометрический метод	5.0	Закрепление отсутствует
9940	-	-	432552.36	2146405.52	Картометрический метод	5.0	Закрепление отсутствует
9941	-	-	432550.37	2146406.06	Картометрический метод	5.0	Закрепление отсутствует
9942	-	-	432547.22	2146403.52	Картометрический метод	5.0	Закрепление отсутствует
9943	-	-	432541.17	2146403.11	Картометрический метод	5.0	Закрепление отсутствует
9944	-	-	432539.90	2146404.73	Картометрический метод	5.0	Закрепление отсутствует
9945	-	-	432537.85	2146405.07	Картометрический метод	5.0	Закрепление отсутствует
9946	-	-	432527.73	2146403.37	Картометрический метод	5.0	Закрепление отсутствует
9947	-	-	432525.94	2146404.27	Картометрический метод	5.0	Закрепление отсутствует
9948	-	-	432520.07	2146406.03	Картометрический метод	5.0	Закрепление отсутствует
9949	-	-	432513.57	2146404.59	Картометрический метод	5.0	Закрепление отсутствует
9950	-	-	432511.78	2146403.64	Картометрический метод	5.0	Закрепление отсутствует
9951	-	-	432509.80	2146403.28	Картометрический метод	5.0	Закрепление отсутствует
9952	-	-	432505.77	2146403.22	Картометрический метод	5.0	Закрепление отсутствует
9953	-	-	432503.86	2146403.97	Картометрический метод	5.0	Закрепление отсутствует
9954	-	-	432502.17	2146405.11	Картометрический метод	5.0	Закрепление отсутствует

2. Сведения о характерных точках границ объекта							
Обозначение характерных точек границ	Существующие координаты, м		Измененные (уточненные) координаты, м		Метод определения координат характерной точки	Средняя квадратическая погрешность положения характерной точки (Mt), м	Описание обозначения точки на местности (при наличии)
	X	Y	X	Y			
1	2	3	4	5	6	7	8
9955	-	-	432500.22	2146405.54	Картометрический метод	5.0	Закрепление отсутствует
9956	-	-	432497.74	2146405.55	Картометрический метод	5.0	Закрепление отсутствует
9957	-	-	432495.75	2146405.17	Картометрический метод	5.0	Закрепление отсутствует
9958	-	-	432491.86	2146403.79	Картометрический метод	5.0	Закрепление отсутствует
9959	-	-	432487.90	2146403.25	Картометрический метод	5.0	Закрепление отсутствует
9960	-	-	432486.63	2146401.34	Картометрический метод	5.0	Закрепление отсутствует
9961	-	-	432486.21	2146399.51	Картометрический метод	5.0	Закрепление отсутствует
9962	-	-	432484.50	2146398.48	Картометрический метод	5.0	Закрепление отсутствует
9963	-	-	432481.80	2146395.45	Картометрический метод	5.0	Закрепление отсутствует
9964	-	-	432479.82	2146394.79	Картометрический метод	5.0	Закрепление отсутствует
9965	-	-	432478.93	2146394.50	Картометрический метод	5.0	Закрепление отсутствует
9966	-	-	432477.53	2146392.42	Картометрический метод	5.0	Закрепление отсутствует
9967	-	-	432476.98	2146389.73	Картометрический метод	5.0	Закрепление отсутствует
9968	-	-	432476.85	2146385.65	Картометрический метод	5.0	Закрепление отсутствует
9969	-	-	432475.72	2146383.98	Картометрический метод	5.0	Закрепление отсутствует
9970	-	-	432473.36	2146381.63	Картометрический метод	5.0	Закрепление отсутствует
9971	-	-	432472.90	2146379.03	Картометрический метод	5.0	Закрепление отсутствует
9972	-	-	432471.77	2146372.71	Картометрический метод	5.0	Закрепление отсутствует
9973	-	-	432469.26	2146364.75	Картометрический метод	5.0	Закрепление отсутствует
9974	-	-	432467.93	2146360.57	Картометрический метод	5.0	Закрепление отсутствует
9975	-	-	432467.85	2146360.32	Картометрический метод	5.0	Закрепление отсутствует
9976	-	-	432467.13	2146355.62	Картометрический метод	5.0	Закрепление отсутствует
9977	-	-	432461.73	2146349.69	Картометрический метод	5.0	Закрепление отсутствует
9978	-	-	432457.47	2146342.52	Картометрический метод	5.0	Закрепление отсутствует
9979	-	-	432456.22	2146338.56	Картометрический метод	5.0	Закрепление отсутствует

2. Сведения о характерных точках границ объекта							
Обозначение характерных точек границ	Существующие координаты, м		Измененные (уточненные) координаты, м		Метод определения координат характерной точки	Средняя квадратическая погрешность положения характерной точки (Mt), м	Описание обозначения точки на местности (при наличии)
	X	Y	X	Y			
1	2	3	4	5	6	7	8
9980	-	-	432452.95	2146333.45	Картометрический метод	5.0	Закрепление отсутствует
9981	-	-	432452.03	2146323.20	Картометрический метод	5.0	Закрепление отсутствует
9982	-	-	432450.77	2146317.24	Картометрический метод	5.0	Закрепление отсутствует
9983	-	-	432449.07	2146311.63	Картометрический метод	5.0	Закрепление отсутствует
9984	-	-	432447.82	2146307.75	Картометрический метод	5.0	Закрепление отсутствует
9985	-	-	432447.85	2146303.54	Картометрический метод	5.0	Закрепление отсутствует
9986	-	-	432446.61	2146299.73	Картометрический метод	5.0	Закрепление отсутствует
9987	-	-	432441.18	2146293.45	Картометрический метод	5.0	Закрепление отсутствует
9988	-	-	432436.09	2146284.30	Картометрический метод	5.0	Закрепление отсутствует
9989	-	-	432432.14	2146279.51	Картометрический метод	5.0	Закрепление отсутствует
9990	-	-	432427.54	2146270.32	Картометрический метод	5.0	Закрепление отсутствует
9991	-	-	432426.48	2146266.43	Картометрический метод	5.0	Закрепление отсутствует
9992	-	-	432421.18	2146260.02	Картометрический метод	5.0	Закрепление отсутствует
9993	-	-	432417.00	2146252.80	Картометрический метод	5.0	Закрепление отсутствует
9994	-	-	432414.52	2146249.47	Картометрический метод	5.0	Закрепление отсутствует
9995	-	-	432407.52	2146243.85	Картометрический метод	5.0	Закрепление отсутствует
9996	-	-	432403.37	2146241.25	Картометрический метод	5.0	Закрепление отсутствует
9997	-	-	432398.23	2146241.31	Картометрический метод	5.0	Закрепление отсутствует
9998	-	-	432367.22	2146244.36	Картометрический метод	5.0	Закрепление отсутствует
9999	-	-	432359.56	2146247.24	Картометрический метод	5.0	Закрепление отсутствует
10000	-	-	432342.74	2146257.41	Картометрический метод	5.0	Закрепление отсутствует
10001	-	-	432335.96	2146262.05	Картометрический метод	5.0	Закрепление отсутствует
10002	-	-	432332.44	2146266.96	Картометрический метод	5.0	Закрепление отсутствует
10003	-	-	432330.99	2146268.40	Картометрический метод	5.0	Закрепление отсутствует
10004	-	-	432322.17	2146273.86	Картометрический метод	5.0	Закрепление отсутствует

2. Сведения о характерных точках границ объекта							
Обозначение характерных точек границ	Существующие координаты, м		Измененные (уточненные) координаты, м		Метод определения координат характерной точки	Средняя квадратическая погрешность положения характерной точки (Mt), м	Описание обозначения точки на местности (при наличии)
	X	Y	X	Y			
1	2	3	4	5	6	7	8
10005	-	-	432314.27	2146282.48	Картометрический метод	5.0	Закрепление отсутствует
10006	-	-	432309.78	2146288.18	Картометрический метод	5.0	Закрепление отсутствует
10007	-	-	432299.44	2146298.70	Картометрический метод	5.0	Закрепление отсутствует
10008	-	-	432298.00	2146299.78	Картометрический метод	5.0	Закрепление отсутствует
10009	-	-	432297.15	2146303.72	Картометрический метод	5.0	Закрепление отсутствует
10010	-	-	432295.69	2146305.24	Картометрический метод	5.0	Закрепление отсутствует
10011	-	-	432293.95	2146306.40	Картометрический метод	5.0	Закрепление отсутствует
10012	-	-	432290.29	2146311.25	Картометрический метод	5.0	Закрепление отсутствует
10013	-	-	432287.22	2146318.83	Картометрический метод	5.0	Закрепление отсутствует
10014	-	-	432279.37	2146331.14	Картометрический метод	5.0	Закрепление отсутствует
10015	-	-	432276.21	2146338.79	Картометрический метод	5.0	Закрепление отсутствует
10016	-	-	432267.88	2146351.24	Картометрический метод	5.0	Закрепление отсутствует
10017	-	-	432263.39	2146356.09	Картометрический метод	5.0	Закрепление отсутствует
10018	-	-	432259.98	2146361.66	Картометрический метод	5.0	Закрепление отсутствует
10019	-	-	432259.80	2146361.95	Картометрический метод	5.0	Закрепление отсутствует
10020	-	-	432258.99	2146365.91	Картометрический метод	5.0	Закрепление отсутствует
10021	-	-	432258.06	2146367.74	Картометрический метод	5.0	Закрепление отсутствует
10022	-	-	432256.27	2146366.78	Картометрический метод	5.0	Закрепление отсутствует
10023	-	-	432254.21	2146366.60	Картометрический метод	5.0	Закрепление отсутствует
10024	-	-	432252.30	2146367.24	Картометрический метод	5.0	Закрепление отсутствует
10025	-	-	432250.78	2146368.54	Картометрический метод	5.0	Закрепление отсутствует
10026	-	-	432246.84	2146369.81	Картометрический метод	5.0	Закрепление отсутствует
10027	-	-	432237.85	2146369.96	Картометрический метод	5.0	Закрепление отсутствует
10028	-	-	432236.72	2146369.99	Картометрический метод	5.0	Закрепление отсутствует
10029	-	-	432235.59	2146369.66	Картометрический метод	5.0	Закрепление отсутствует

2. Сведения о характерных точках границ объекта							
Обозначение характерных точек границ	Существующие координаты, м		Измененные (уточненные) координаты, м		Метод определения координат характерной точки	Средняя квадратическая погрешность положения характерной точки (Mt), м	Описание обозначения точки на местности (при наличии)
	X	Y	X	Y			
1	2	3	4	5	6	7	8
10030	-	-	432228.91	2146367.78	Картометрический метод	5.0	Закрепление отсутствует
10031	-	-	432226.66	2146365.53	Картометрический метод	5.0	Закрепление отсутствует
10032	-	-	432226.27	2146365.14	Картометрический метод	5.0	Закрепление отсутствует
10033	-	-	432224.64	2146362.70	Картометрический метод	5.0	Закрепление отсутствует
10034	-	-	432223.03	2146361.50	Картометрический метод	5.0	Закрепление отсутствует
10035	-	-	432222.84	2146361.12	Картометрический метод	5.0	Закрепление отсутствует
10036	-	-	432222.14	2146359.73	Картометрический метод	5.0	Закрепление отсутствует
10037	-	-	432220.38	2146359.35	Картометрический метод	5.0	Закрепление отсутствует
10038	-	-	432216.32	2146359.57	Картометрический метод	5.0	Закрепление отсутствует
10039	-	-	432206.35	2146357.09	Картометрический метод	5.0	Закрепление отсутствует
10040	-	-	432201.37	2146355.79	Картометрический метод	5.0	Закрепление отсутствует
10041	-	-	432192.86	2146353.65	Картометрический метод	5.0	Закрепление отсутствует
10042	-	-	432174.92	2146350.58	Картометрический метод	5.0	Закрепление отсутствует
10043	-	-	432163.14	2146347.58	Картометрический метод	5.0	Закрепление отсутствует
10044	-	-	432159.72	2146345.42	Картометрический метод	5.0	Закрепление отсутствует
10045	-	-	432151.72	2146343.47	Картометрический метод	5.0	Закрепление отсутствует
10046	-	-	432137.74	2146341.42	Картометрический метод	5.0	Закрепление отсутствует
10047	-	-	432133.78	2146340.35	Картометрический метод	5.0	Закрепление отсутствует
10048	-	-	432121.65	2146339.38	Картометрический метод	5.0	Закрепление отсутствует
10049	-	-	432110.70	2146334.06	Картометрический метод	5.0	Закрепление отсутствует
10050	-	-	432109.11	2146332.70	Картометрический метод	5.0	Закрепление отсутствует
10051	-	-	432108.68	2146332.48	Картометрический метод	5.0	Закрепление отсутствует
10052	-	-	432103.41	2146331.33	Картометрический метод	5.0	Закрепление отсутствует
10053	-	-	432100.30	2146329.91	Картометрический метод	5.0	Закрепление отсутствует
10054	-	-	432094.80	2146325.10	Картометрический метод	5.0	Закрепление отсутствует

2. Сведения о характерных точках границ объекта							
Обозначение характерных точек границ	Существующие координаты, м		Измененные (уточненные) координаты, м		Метод определения координат характерной точки	Средняя квадратическая погрешность положения характерной точки (Mt), м	Описание обозначения точки на местности (при наличии)
	X	Y	X	Y			
1	2	3	4	5	6	7	8
10055	-	-	432094.04	2146323.69	Картометрический метод	5.0	Закрепление отсутствует
10056	-	-	432088.18	2146312.81	Картометрический метод	5.0	Закрепление отсутствует
10057	-	-	432086.68	2146311.35	Картометрический метод	5.0	Закрепление отсутствует
10058	-	-	432083.26	2146309.18	Картометрический метод	5.0	Закрепление отсутствует
10059	-	-	432082.13	2146307.52	Картометрический метод	5.0	Закрепление отсутствует
10060	-	-	432078.94	2146299.96	Картометрический метод	5.0	Закрепление отсутствует
10061	-	-	432078.01	2146291.63	Картометрический метод	5.0	Закрепление отсутствует
10062	-	-	432078.83	2146283.36	Картометрический метод	5.0	Закрепление отсутствует
10063	-	-	432080.05	2146277.34	Картометрический метод	5.0	Закрепление отсутствует
10064	-	-	432079.92	2146270.70	Картометрический метод	5.0	Закрепление отсутствует
10065	-	-	432079.08	2146266.74	Картометрический метод	5.0	Закрепление отсутствует
10066	-	-	432078.10	2146264.99	Картометрический метод	5.0	Закрепление отсутствует
10067	-	-	432077.30	2146260.91	Картометрический метод	5.0	Закрепление отсутствует
10068	-	-	432075.69	2146257.16	Картометрический метод	5.0	Закрепление отсутствует
10069	-	-	432073.50	2146244.94	Картометрический метод	5.0	Закрепление отсутствует
10070	-	-	432069.24	2146235.62	Картометрический метод	5.0	Закрепление отсутствует
10071	-	-	432067.83	2146229.62	Картометрический метод	5.0	Закрепление отсутствует
10072	-	-	432067.57	2146223.43	Картометрический метод	5.0	Закрепление отсутствует
10073	-	-	432066.77	2146217.33	Картометрический метод	5.0	Закрепление отсутствует
10074	-	-	432063.80	2146205.25	Картометрический метод	5.0	Закрепление отсутствует
10075	-	-	432060.50	2146197.59	Картометрический метод	5.0	Закрепление отсутствует
10076	-	-	432050.65	2146180.94	Картометрический метод	5.0	Закрепление отсутствует
10077	-	-	432047.39	2146173.46	Картометрический метод	5.0	Закрепление отсутствует
10078	-	-	432046.25	2146171.71	Картометрический метод	5.0	Закрепление отсутствует
10079	-	-	432044.80	2146170.30	Картометрический метод	5.0	Закрепление отсутствует

2. Сведения о характерных точках границ объекта							
Обозначение характерных точек границ	Существующие координаты, м		Измененные (уточненные) координаты, м		Метод определения координат характерной точки	Средняя квадратическая погрешность положения характерной точки (Mt), м	Описание обозначения точки на местности (при наличии)
	X	Y	X	Y			
1	2	3	4	5	6	7	8
10080	-	-	432042.99	2146169.29	Картометрический метод	5.0	Закрепление отсутствует
10081	-	-	432040.99	2146168.68	Картометрический метод	5.0	Закрепление отсутствует
10082	-	-	432037.18	2146166.72	Картометрический метод	5.0	Закрепление отсутствует
10083	-	-	432034.02	2146165.01	Картометрический метод	5.0	Закрепление отсутствует
10084	-	-	432032.55	2146163.57	Картометрический метод	5.0	Закрепление отсутствует
10085	-	-	432029.61	2146158.25	Картометрический метод	5.0	Закрепление отсутствует
10086	-	-	432026.53	2146155.94	Картометрический метод	5.0	Закрепление отсутствует
10087	-	-	432023.33	2146150.81	Картометрический метод	5.0	Закрепление отсутствует
10088	-	-	432021.21	2146147.42	Картометрический метод	5.0	Закрепление отсутствует
10089	-	-	432016.74	2146143.29	Картометрический метод	5.0	Закрепление отсутствует
10090	-	-	432009.04	2146136.83	Картометрический метод	5.0	Закрепление отсутствует
10091	-	-	432003.64	2146134.48	Картометрический метод	5.0	Закрепление отсутствует
10092	-	-	432001.87	2146133.41	Картометрический метод	5.0	Закрепление отсутствует
10093	-	-	431997.87	2146128.88	Картометрический метод	5.0	Закрепление отсутствует
10094	-	-	431996.38	2146127.73	Картометрический метод	5.0	Закрепление отсутствует
10095	-	-	431992.98	2146122.69	Картометрический метод	5.0	Закрепление отсутствует
10096	-	-	431987.48	2146117.04	Картометрический метод	5.0	Закрепление отсутствует
10097	-	-	431985.40	2146114.17	Картометрический метод	5.0	Закрепление отсутствует
10098	-	-	431980.87	2146110.19	Картометрический метод	5.0	Закрепление отсутствует
10099	-	-	431978.30	2146106.97	Картометрический метод	5.0	Закрепление отсутствует
10100	-	-	431975.28	2146104.25	Картометрический метод	5.0	Закрепление отсутствует
10101	-	-	431964.33	2146091.91	Картометрический метод	5.0	Закрепление отсутствует
10102	-	-	431957.26	2146087.36	Картометрический метод	5.0	Закрепление отсутствует
10103	-	-	431955.33	2146085.65	Картометрический метод	5.0	Закрепление отсутствует
10104	-	-	431941.99	2146081.04	Картометрический метод	5.0	Закрепление отсутствует

2. Сведения о характерных точках границ объекта							
Обозначение характерных точек границ	Существующие координаты, м		Измененные (уточненные) координаты, м		Метод определения координат характерной точки	Средняя квадратическая погрешность положения характерной точки (Mt), м	Описание обозначения точки на местности (при наличии)
	X	Y	X	Y			
1	2	3	4	5	6	7	8
10105	-	-	431933.70	2146080.15	Картометрический метод	5.0	Закрепление отсутствует
10106	-	-	431927.52	2146080.80	Картометрический метод	5.0	Закрепление отсутствует
10107	-	-	431923.59	2146082.02	Картометрический метод	5.0	Закрепление отсутствует
10108	-	-	431894.71	2146081.65	Картометрический метод	5.0	Закрепление отсутствует
10109	-	-	431892.80	2146081.87	Картометрический метод	5.0	Закрепление отсутствует
10110	-	-	431890.91	2146082.65	Картометрический метод	5.0	Закрепление отсутствует
10111	-	-	431887.68	2146085.14	Картометрический метод	5.0	Закрепление отсутствует
10112	-	-	431883.80	2146086.74	Картометрический метод	5.0	Закрепление отсутствует
10113	-	-	431882.13	2146087.99	Картометрический метод	5.0	Закрепление отсутствует
10114	-	-	431879.37	2146091.12	Картометрический метод	5.0	Закрепление отсутствует
10115	-	-	431875.27	2146093.73	Картометрический метод	5.0	Закрепление отсутствует
10116	-	-	431866.45	2146105.48	Картометрический метод	5.0	Закрепление отсутствует
10117	-	-	431864.83	2146106.75	Картометрический метод	5.0	Закрепление отсутствует
10118	-	-	431861.18	2146108.66	Картометрический метод	5.0	Закрепление отсутствует
10119	-	-	431851.20	2146119.07	Картометрический метод	5.0	Закрепление отсутствует
10120	-	-	431848.86	2146122.44	Картометрический метод	5.0	Закрепление отсутствует
10121	-	-	431846.06	2146125.43	Картометрический метод	5.0	Закрепление отсутствует
10122	-	-	431842.71	2146130.76	Картометрический метод	5.0	Закрепление отсутствует
10123	-	-	431840.49	2146136.49	Картометрический метод	5.0	Закрепление отсутствует
10124	-	-	431836.86	2146141.63	Картометрический метод	5.0	Закрепление отсутствует
10125	-	-	431836.28	2146143.57	Картометрический метод	5.0	Закрепление отсутствует
10126	-	-	431834.98	2146145.11	Картометрический метод	5.0	Закрепление отсутствует
10127	-	-	431833.22	2146146.33	Картометрический метод	5.0	Закрепление отсутствует
10128	-	-	431828.11	2146153.31	Картометрический метод	5.0	Закрепление отсутствует
10129	-	-	431819.25	2146158.64	Картометрический метод	5.0	Закрепление отсутствует

2. Сведения о характерных точках границ объекта							
Обозначение характерных точек границ	Существующие координаты, м		Измененные (уточненные) координаты, м		Метод определения координат характерной точки	Средняя квадратическая погрешность положения характерной точки (Mt), м	Описание обозначения точки на местности (при наличии)
	X	Y	X	Y			
1	2	3	4	5	6	7	8
10130	-	-	431809.34	2146161.43	Картометрический метод	5.0	Закрепление отсутствует
10131	-	-	431790.15	2146154.91	Картометрический метод	5.0	Закрепление отсутствует
10132	-	-	431785.98	2146154.83	Картометрический метод	5.0	Закрепление отсутствует
10133	-	-	431784.94	2146154.80	Картометрический метод	5.0	Закрепление отсутствует
10134	-	-	431781.41	2146154.73	Картометрический метод	5.0	Закрепление отсутствует
10135	-	-	431776.24	2146153.20	Картометрический метод	5.0	Закрепление отсутствует
10136	-	-	431762.54	2146149.14	Картометрический метод	5.0	Закрепление отсутствует
10137	-	-	431753.62	2146146.28	Картометрический метод	5.0	Закрепление отсутствует
10138	-	-	431745.33	2146145.04	Картометрический метод	5.0	Закрепление отсутствует
10139	-	-	431742.34	2146144.73	Картометрический метод	5.0	Закрепление отсутствует
10140	-	-	431738.40	2146144.33	Картометрический метод	5.0	Закрепление отсутствует
10141	-	-	431731.60	2146142.80	Картометрический метод	5.0	Закрепление отсутствует
10142	-	-	431726.70	2146140.82	Картометрический метод	5.0	Закрепление отсутствует
10143	-	-	431722.30	2146138.22	Картометрический метод	5.0	Закрепление отсутствует
10144	-	-	431716.24	2146135.20	Картометрический метод	5.0	Закрепление отсутствует
10145	-	-	431723.65	2146113.65	Картометрический метод	5.0	Закрепление отсутствует
10146	-	-	431726.47	2146114.42	Картометрический метод	5.0	Закрепление отсутствует
10147	-	-	431738.73	2146118.87	Картометрический метод	5.0	Закрепление отсутствует
10148	-	-	431741.66	2146120.23	Картометрический метод	5.0	Закрепление отсутствует
10149	-	-	431745.91	2146122.65	Картометрический метод	5.0	Закрепление отсутствует
10150	-	-	431751.59	2146125.88	Картометрический метод	5.0	Закрепление отсутствует
10151	-	-	431756.20	2146126.57	Картометрический метод	5.0	Закрепление отсутствует
10152	-	-	431757.00	2146126.71	Картометрический метод	5.0	Закрепление отсутствует
10153	-	-	431759.34	2146127.31	Картометрический метод	5.0	Закрепление отсутствует
10154	-	-	431767.40	2146129.89	Картометрический метод	5.0	Закрепление отсутствует

2. Сведения о характерных точках границ объекта							
Обозначение характерных точек границ	Существующие координаты, м		Измененные (уточненные) координаты, м		Метод определения координат характерной точки	Средняя квадратическая погрешность положения характерной точки (Mt), м	Описание обозначения точки на местности (при наличии)
	X	Y	X	Y			
1	2	3	4	5	6	7	8
10155	-	-	431774.79	2146131.54	Картометрический метод	5.0	Закрепление отсутствует
10156	-	-	431778.10	2146131.72	Картометрический метод	5.0	Закрепление отсутствует
10157	-	-	431780.71	2146132.05	Картометрический метод	5.0	Закрепление отсутствует
10158	-	-	431782.42	2146132.45	Картометрический метод	5.0	Закрепление отсутствует
10159	-	-	431786.80	2146133.70	Картометрический метод	5.0	Закрепление отсутствует
10160	-	-	431789.94	2146134.59	Картометрический метод	5.0	Закрепление отсутствует
10161	-	-	431796.37	2146136.42	Картометрический метод	5.0	Закрепление отсутствует
10162	-	-	431797.06	2146136.63	Картометрический метод	5.0	Закрепление отсутствует
10163	-	-	431809.37	2146140.61	Картометрический метод	5.0	Закрепление отсутствует
10164	-	-	431810.17	2146140.39	Картометрический метод	5.0	Закрепление отсутствует
10165	-	-	431812.35	2146138.86	Картометрический метод	5.0	Закрепление отсутствует
10166	-	-	431814.12	2146137.75	Картометрический метод	5.0	Закрепление отсутствует
10167	-	-	431814.56	2146137.52	Картометрический метод	5.0	Закрепление отсутствует
10168	-	-	431816.71	2146134.58	Картометрический метод	5.0	Закрепление отсутствует
10169	-	-	431817.72	2146133.31	Картометрический метод	5.0	Закрепление отсутствует
10170	-	-	431819.01	2146132.05	Картометрический метод	5.0	Закрепление отсутствует
10171	-	-	431819.31	2146131.45	Картометрический метод	5.0	Закрепление отсутствует
10172	-	-	431820.14	2146130.16	Картометрический метод	5.0	Закрепление отсутствует
10173	-	-	431822.35	2146127.04	Картометрический метод	5.0	Закрепление отсутствует
10174	-	-	431823.67	2146123.62	Картометрический метод	5.0	Закрепление отсутствует
10175	-	-	431825.16	2146120.57	Картометрический метод	5.0	Закрепление отсутствует
10176	-	-	431825.40	2146120.18	Картометрический метод	5.0	Закрепление отсутствует
10177	-	-	431828.76	2146114.84	Картометрический метод	5.0	Закрепление отсутствует
10178	-	-	431830.56	2146112.41	Картометрический метод	5.0	Закрепление отсутствует
10179	-	-	431831.10	2146111.80	Картометрический метод	5.0	Закрепление отсутствует

2. Сведения о характерных точках границ объекта							
Обозначение характерных точек границ	Существующие координаты, м		Измененные (уточненные) координаты, м		Метод определения координат характерной точки	Средняя квадратическая погрешность положения характерной точки (Mt), м	Описание обозначения точки на местности (при наличии)
	X	Y	X	Y			
1	2	3	4	5	6	7	8
10180	-	-	431832.89	2146109.89	Картометрический метод	5.0	Закрепление отсутствует
10181	-	-	431834.38	2146107.75	Картометрический метод	5.0	Закрепление отсутствует
10182	-	-	431835.69	2146106.05	Картометрический метод	5.0	Закрепление отсутствует
10183	-	-	431836.38	2146105.30	Картометрический метод	5.0	Закрепление отсутствует
10184	-	-	431846.35	2146094.88	Картометрический метод	5.0	Закрепление отсутствует
10185	-	-	431848.80	2146092.71	Картометрический метод	5.0	Закрепление отсутствует
10186	-	-	431851.57	2146090.96	Картометрический метод	5.0	Закрепление отсутствует
10187	-	-	431852.27	2146090.60	Картометрический метод	5.0	Закрепление отсутствует
10188	-	-	431858.91	2146081.77	Картометрический метод	5.0	Закрепление отсутствует
10189	-	-	431860.46	2146079.95	Картометрический метод	5.0	Закрепление отсутствует
10190	-	-	431862.22	2146078.32	Картометрический метод	5.0	Закрепление отсутствует
10191	-	-	431864.16	2146076.92	Картометрический метод	5.0	Закрепление отсутствует
10192	-	-	431865.88	2146075.82	Картометрический метод	5.0	Закрепление отсутствует
10193	-	-	431866.78	2146074.80	Картометрический метод	5.0	Закрепление отсутствует
10194	-	-	431869.14	2146072.54	Картометрический метод	5.0	Закрепление отсутствует
10195	-	-	431869.69	2146072.10	Картометрический метод	5.0	Закрепление отсутствует
10196	-	-	431871.35	2146070.85	Картометрический метод	5.0	Закрепление отсутствует
10197	-	-	431873.68	2146069.32	Картометрический метод	5.0	Закрепление отсутствует
10198	-	-	431875.83	2146068.28	Картометрический метод	5.0	Закрепление отсутствует
10199	-	-	431877.22	2146067.72	Картометрический метод	5.0	Закрепление отсутствует
10200	-	-	431878.31	2146066.87	Картометрический метод	5.0	Закрепление отсутствует
10201	-	-	431880.79	2146065.24	Картометрический метод	5.0	Закрепление отсутствует
10202	-	-	431882.98	2146064.19	Картометрический метод	5.0	Закрепление отсутствует
10203	-	-	431884.87	2146063.41	Картометрический метод	5.0	Закрепление отсутствует
10204	-	-	431887.40	2146062.57	Картометрический метод	5.0	Закрепление отсутствует

2. Сведения о характерных точках границ объекта							
Обозначение характерных точек границ	Существующие координаты, м		Измененные (уточненные) координаты, м		Метод определения координат характерной точки	Средняя квадратическая погрешность положения характерной точки (Mt), м	Описание обозначения точки на местности (при наличии)
	X	Y	X	Y			
1	2	3	4	5	6	7	8
10205	-	-	431890.02	2146062.07	Картометрический метод	5.0	Закрепление отсутствует
10206	-	-	431891.94	2146061.84	Картометрический метод	5.0	Закрепление отсутствует
10207	-	-	431894.60	2146061.70	Картометрический метод	5.0	Закрепление отсутствует
10208	-	-	431920.31	2146062.03	Картометрический метод	5.0	Закрепление отсутствует
10209	-	-	431921.21	2146061.75	Картометрический метод	5.0	Закрепление отсутствует
10210	-	-	431923.97	2146061.10	Картометрический метод	5.0	Закрепление отсутствует
10211	-	-	431925.06	2146060.96	Картометрический метод	5.0	Закрепление отсутствует
10212	-	-	431938.20	2146060.61	Картометрический метод	5.0	Закрепление отсутствует
10213	-	-	431949.62	2146063.24	Картометрический метод	5.0	Закрепление отсутствует
10214	-	-	431949.93	2146062.79	Картометрический метод	5.0	Закрепление отсутствует
10215	-	-	431961.51	2146066.80	Картометрический метод	5.0	Закрепление отсутствует
10216	-	-	431963.88	2146067.79	Картометрический метод	5.0	Закрепление отсутствует
10217	-	-	431966.09	2146069.08	Картометрический метод	5.0	Закрепление отсутствует
10218	-	-	431968.13	2146070.64	Картометрический метод	5.0	Закрепление отсутствует
10219	-	-	431969.00	2146071.40	Картометрический метод	5.0	Закрепление отсутствует
10220	-	-	431974.79	2146075.12	Картометрический метод	5.0	Закрепление отсутствует
10221	-	-	431977.06	2146076.82	Картометрический метод	5.0	Закрепление отсутствует
10222	-	-	431978.95	2146078.68	Картометрический метод	5.0	Закрепление отсутствует
10223	-	-	431989.13	2146090.18	Картометрический метод	5.0	Закрепление отсутствует
10224	-	-	431991.31	2146092.13	Картометрический метод	5.0	Закрепление отсутствует
10225	-	-	431993.52	2146094.46	Картометрический метод	5.0	Закрепление отсутствует
10226	-	-	431995.05	2146096.38	Картометрический метод	5.0	Закрепление отсутствует
10227	-	-	431998.24	2146099.18	Картометрический метод	5.0	Закрепление отсутствует
10228	-	-	432000.55	2146101.58	Картометрический метод	5.0	Закрепление отсутствует
10229	-	-	432001.25	2146102.49	Картометрический метод	5.0	Закрепление отсутствует

2. Сведения о характерных точках границ объекта							
Обозначение характерных точек границ	Существующие координаты, м		Измененные (уточненные) координаты, м		Метод определения координат характерной точки	Средняя квадратическая погрешность положения характерной точки (Mt), м	Описание обозначения точки на местности (при наличии)
	X	Y	X	Y			
1	2	3	4	5	6	7	8
10230	-	-	432002.47	2146104.18	Картометрический метод	5.0	Закрепление отсутствует
10231	-	-	432006.96	2146108.79	Картометрический метод	5.0	Закрепление отсутствует
10232	-	-	432008.13	2146110.11	Картометрический метод	5.0	Закрепление отсутствует
10233	-	-	432009.19	2146111.54	Картометрический метод	5.0	Закрепление отсутствует
10234	-	-	432010.98	2146114.19	Картометрический метод	5.0	Закрепление отсутствует
10235	-	-	432012.50	2146115.68	Картометрический метод	5.0	Закрепление отсутствует
10236	-	-	432013.99	2146117.38	Картометрический метод	5.0	Закрепление отсутствует
10237	-	-	432016.65	2146118.53	Картометрический метод	5.0	Закрепление отсутствует
10238	-	-	432018.94	2146119.70	Картометрический метод	5.0	Закрепление отсутствует
10239	-	-	432021.54	2146121.55	Картометрический метод	5.0	Закрепление отсутствует
10240	-	-	432029.36	2146128.11	Картометрический метод	5.0	Закрепление отсутствует
10241	-	-	432030.00	2146128.67	Картометрический метод	5.0	Закрепление отсутствует
10242	-	-	432034.46	2146132.81	Картометрический метод	5.0	Закрепление отсутствует
10243	-	-	432036.37	2146134.85	Картометрический метод	5.0	Закрепление отсутствует
10244	-	-	432037.80	2146136.85	Картометрический метод	5.0	Закрепление отсутствует
10245	-	-	432039.93	2146140.25	Картометрический метод	5.0	Закрепление отсутствует
10246	-	-	432041.20	2146142.25	Картометрический метод	5.0	Закрепление отсутствует
10247	-	-	432043.35	2146144.10	Картометрический метод	5.0	Закрепление отсутствует
10248	-	-	432045.21	2146146.23	Картометрический метод	5.0	Закрепление отсутствует
10249	-	-	432046.76	2146148.60	Картометрический метод	5.0	Закрепление отсутствует
10250	-	-	432047.36	2146149.69	Картометрический метод	5.0	Закрепление отсутствует
10251	-	-	432048.34	2146150.17	Картометрический метод	5.0	Закрепление отсутствует
10252	-	-	432049.77	2146150.65	Картометрический метод	5.0	Закрепление отсутствует
10253	-	-	432052.39	2146151.87	Картометрический метод	5.0	Закрепление отсутствует
10254	-	-	432054.19	2146152.88	Картометрический метод	5.0	Закрепление отсутствует

2. Сведения о характерных точках границ объекта							
Обозначение характерных точек границ	Существующие координаты, м		Измененные (уточненные) координаты, м		Метод определения координат характерной точки	Средняя квадратическая погрешность положения характерной точки (Mt), м	Описание обозначения точки на местности (при наличии)
	X	Y	X	Y			
1	2	3	4	5	6	7	8
10255	-	-	432056.41	2146154.31	Картометрический метод	5.0	Закрепление отсутствует
10256	-	-	432058.41	2146156.02	Картометрический метод	5.0	Закрепление отсутствует
10257	-	-	432059.86	2146157.43	Картометрический метод	5.0	Закрепление отсутствует
10258	-	-	432061.41	2146159.13	Картометрический метод	5.0	Закрепление отсутствует
10259	-	-	432062.68	2146160.87	Картометрический метод	5.0	Закрепление отсутствует
10260	-	-	432063.81	2146162.61	Картометрический метод	5.0	Закрепление отсутствует
10261	-	-	432064.51	2146163.76	Картометрический метод	5.0	Закрепление отсутствует
10262	-	-	432065.37	2146165.49	Картометрический метод	5.0	Закрепление отсутствует
10263	-	-	432068.15	2146171.85	Картометрический метод	5.0	Закрепление отсутствует
10264	-	-	432077.38	2146187.46	Картометрический метод	5.0	Закрепление отсутствует
10265	-	-	432077.64	2146187.90	Картометрический метод	5.0	Закрепление отсутствует
10266	-	-	432078.54	2146189.74	Картометрический метод	5.0	Закрепление отсутствует
10267	-	-	432081.84	2146197.39	Картометрический метод	5.0	Закрепление отсутствует
10268	-	-	432082.36	2146198.74	Картометрический метод	5.0	Закрепление отсутствует
10269	-	-	432082.89	2146200.54	Картометрический метод	5.0	Закрепление отсутствует
10270	-	-	432085.86	2146212.63	Картометрический метод	5.0	Закрепление отсутствует
10271	-	-	432086.18	2146214.21	Картометрический метод	5.0	Закрепление отсутствует
10272	-	-	432086.26	2146214.75	Картометрический метод	5.0	Закрепление отсутствует
10273	-	-	432087.07	2146220.85	Картометрический метод	5.0	Закрепление отсутствует
10274	-	-	432087.23	2146222.68	Картометрический метод	5.0	Закрепление отсутствует
10275	-	-	432087.40	2146226.95	Картометрический метод	5.0	Закрепление отсутствует
10276	-	-	432087.92	2146229.17	Картометрический метод	5.0	Закрепление отсутствует
10277	-	-	432091.35	2146236.67	Картометрический метод	5.0	Закрепление отсутствует
10278	-	-	432092.06	2146238.43	Картометрический метод	5.0	Закрепление отсутствует
10279	-	-	432092.86	2146241.47	Картометрический метод	5.0	Закрепление отсутствует

2. Сведения о характерных точках границ объекта							
Обозначение характерных точек границ	Существующие координаты, м		Измененные (уточненные) координаты, м		Метод определения координат характерной точки	Средняя квадратическая погрешность положения характерной точки (Mt), м	Описание обозначения точки на местности (при наличии)
	X	Y	X	Y			
1	2	3	4	5	6	7	8
10280	-	-	432094.65	2146251.45	Картометрический метод	5.0	Закрепление отсутствует
10281	-	-	432095.35	2146253.11	Картометрический метод	5.0	Закрепление отсутствует
10282	-	-	432095.86	2146254.41	Картометрический метод	5.0	Закрепление отсутствует
10283	-	-	432096.59	2146257.12	Картометрический метод	5.0	Закрепление отсутствует
10284	-	-	432096.86	2146258.50	Картометрический метод	5.0	Закрепление отсутствует
10285	-	-	432097.64	2146260.24	Картометрический метод	5.0	Закрепление отсутствует
10286	-	-	432098.31	2146262.64	Картометрический метод	5.0	Закрепление отсутствует
10287	-	-	432099.15	2146266.59	Картометрический метод	5.0	Закрепление отсутствует
10288	-	-	432099.34	2146267.57	Картометрический метод	5.0	Закрепление отсутствует
10289	-	-	432099.59	2146270.36	Картометрический метод	5.0	Закрепление отсутствует
10290	-	-	432099.72	2146277.00	Картометрический метод	5.0	Закрепление отсутствует
10291	-	-	432099.72	2146277.69	Картометрический метод	5.0	Закрепление отсутствует
10292	-	-	432099.35	2146281.26	Картометрический метод	5.0	Закрепление отсутствует
10293	-	-	432098.31	2146286.41	Картометрический метод	5.0	Закрепление отсутствует
10294	-	-	432097.79	2146291.57	Картометрический метод	5.0	Закрепление отсутствует
10295	-	-	432098.16	2146294.91	Картометрический метод	5.0	Закрепление отсутствует
10296	-	-	432098.43	2146295.54	Картометрический метод	5.0	Закрепление отсутствует
10297	-	-	432099.43	2146296.28	Картометрический метод	5.0	Закрепление отсутствует
10298	-	-	432100.27	2146297.05	Картометрический метод	5.0	Закрепление отсутствует
10299	-	-	432101.77	2146298.51	Картометрический метод	5.0	Закрепление отсутствует
10300	-	-	432103.36	2146300.24	Картометрический метод	5.0	Закрепление отсутствует
10301	-	-	432104.23	2146301.39	Картометрический метод	5.0	Закрепление отсутствует
10302	-	-	432106.35	2146304.42	Картометрический метод	5.0	Закрепление отсутствует
10303	-	-	432110.01	2146307.64	Картометрический метод	5.0	Закрепление отсутствует
10304	-	-	432111.03	2146308.70	Картометрический метод	5.0	Закрепление отсутствует

2. Сведения о характерных точках границ объекта							
Обозначение характерных точек границ	Существующие координаты, м		Измененные (уточненные) координаты, м		Метод определения координат характерной точки	Средняя квадратическая погрешность положения характерной точки (Mt), м	Описание обозначения точки на местности (при наличии)
	X	Y	X	Y			
1	2	3	4	5	6	7	8
10305	-	-	432112.33	2146310.07	Картометрический метод	5.0	Закрепление отсутствует
10306	-	-	432114.08	2146312.24	Картометрический метод	5.0	Закрепление отсутствует
10307	-	-	432114.78	2146312.81	Картометрический метод	5.0	Закрепление отсутствует
10308	-	-	432115.89	2146313.95	Картометрический метод	5.0	Закрепление отсутствует
10309	-	-	432117.28	2146314.65	Картометрический метод	5.0	Закрепление отсутствует
10310	-	-	432117.67	2146314.84	Картометрический метод	5.0	Закрепление отсутствует
10311	-	-	432119.04	2146315.59	Картометрический метод	5.0	Закрепление отсутствует
10312	-	-	432121.21	2146317.16	Картометрический метод	5.0	Закрепление отсутствует
10313	-	-	432126.66	2146319.80	Картометрический метод	5.0	Закрепление отсутствует
10314	-	-	432135.05	2146320.47	Картометрический метод	5.0	Закрепление отсутствует
10315	-	-	432137.22	2146320.76	Картометрический метод	5.0	Закрепление отсутствует
10316	-	-	432138.66	2146321.10	Картометрический метод	5.0	Закрепление отсутствует
10317	-	-	432141.50	2146321.86	Картометрический метод	5.0	Закрепление отсутствует
10318	-	-	432154.31	2146323.75	Картометрический метод	5.0	Закрепление отсутствует
10319	-	-	432155.16	2146323.89	Картометрический метод	5.0	Закрепление отсутствует
10320	-	-	432156.12	2146324.10	Картометрический метод	5.0	Закрепление отсутствует
10321	-	-	432164.14	2146326.04	Картометрический метод	5.0	Закрепление отсутствует
10322	-	-	432167.22	2146327.07	Картометрический метод	5.0	Закрепление отсутствует
10323	-	-	432170.10	2146328.57	Картометрический метод	5.0	Закрепление отсутствует
10324	-	-	432170.84	2146329.04	Картометрический метод	5.0	Закрепление отсутствует
10325	-	-	432178.77	2146331.07	Картометрический метод	5.0	Закрепление отсутствует
10326	-	-	432196.11	2146334.03	Картометрический метод	5.0	Закрепление отсутствует
10327	-	-	432197.41	2146334.31	Картометрический метод	5.0	Закрепление отсутствует
10328	-	-	432206.02	2146336.47	Картометрический метод	5.0	Закрепление отсутствует
10329	-	-	432210.98	2146337.77	Картометрический метод	5.0	Закрепление отсутствует

2. Сведения о характерных точках границ объекта							
Обозначение характерных точек границ	Существующие координаты, м		Измененные (уточненные) координаты, м		Метод определения координат характерной точки	Средняя квадратическая погрешность положения характерной точки (Mt), м	Описание обозначения точки на местности (при наличии)
	X	Y	X	Y			
1	2	3	4	5	6	7	8
10330	-	-	432217.93	2146339.49	Картометрический метод	5.0	Закрепление отсутствует
10331	-	-	432218.98	2146339.43	Картометрический метод	5.0	Закрепление отсутствует
10332	-	-	432221.68	2146339.47	Картометрический метод	5.0	Закрепление отсутствует
10333	-	-	432224.34	2146339.86	Картометрический метод	5.0	Закрепление отсутствует
10334	-	-	432226.11	2146340.25	Картометрический метод	5.0	Закрепление отсутствует
10335	-	-	432228.99	2146341.10	Картометрический метод	5.0	Закрепление отсутствует
10336	-	-	432231.70	2146342.39	Картометрический метод	5.0	Закрепление отсутствует
10337	-	-	432234.18	2146344.07	Картометрический метод	5.0	Закрепление отсутствует
10338	-	-	432236.38	2146346.11	Картометрический метод	5.0	Закрепление отсутствует
10339	-	-	432238.24	2146348.47	Картометрический метод	5.0	Закрепление отсутствует
10340	-	-	432239.70	2146349.98	Картометрический метод	5.0	Закрепление отсутствует
10341	-	-	432242.17	2146349.89	Картометрический метод	5.0	Закрепление отсутствует
10342	-	-	432243.97	2146349.07	Картометрический метод	5.0	Закрепление отсутствует
10343	-	-	432246.02	2146345.70	Картометрический метод	5.0	Закрепление отсутствует
10344	-	-	432247.96	2146343.05	Картометрический метод	5.0	Закрепление отсутствует
10345	-	-	432248.43	2146342.52	Картометрический метод	5.0	Закрепление отсутствует
10346	-	-	432250.14	2146340.68	Картометрический метод	5.0	Закрепление отсутствует
10347	-	-	432251.84	2146338.85	Картометрический метод	5.0	Закрепление отсутствует
10348	-	-	432258.18	2146329.37	Картометрический метод	5.0	Закрепление отсутствует
10349	-	-	432260.58	2146323.57	Картометрический метод	5.0	Закрепление отсутствует
10350	-	-	432261.89	2146320.94	Картометрический метод	5.0	Закрепление отсутствует
10351	-	-	432262.20	2146320.44	Картометрический метод	5.0	Закрепление отсутствует
10352	-	-	432269.07	2146309.66	Картометрический метод	5.0	Закрепление отсутствует
10353	-	-	432271.45	2146303.78	Картометрический метод	5.0	Закрепление отсутствует
10354	-	-	432272.82	2146301.05	Картометрический метод	5.0	Закрепление отсутствует

2. Сведения о характерных точках границ объекта							
Обозначение характерных точек границ	Существующие координаты, м		Измененные (уточненные) координаты, м		Метод определения координат характерной точки	Средняя квадратическая погрешность положения характерной точки (Mt), м	Описание обозначения точки на местности (при наличии)
	X	Y	X	Y			
1	2	3	4	5	6	7	8
10355	-	-	432274.02	2146299.26	Картометрический метод	5.0	Закрепление отсутствует
10356	-	-	432277.68	2146294.40	Картометрический метод	5.0	Закрепление отсутствует
10357	-	-	432278.52	2146293.36	Картометрический метод	5.0	Закрепление отсутствует
10358	-	-	432278.96	2146292.84	Картометрический метод	5.0	Закрепление отсутствует
10359	-	-	432280.17	2146290.19	Картометрический метод	5.0	Закрепление отсутствует
10360	-	-	432281.74	2146287.75	Картометрический метод	5.0	Закрепление отсутствует
10361	-	-	432283.67	2146285.56	Картометрический метод	5.0	Закрепление отсутствует
10362	-	-	432285.88	2146283.67	Картометрический метод	5.0	Закрепление отсутствует
10363	-	-	432294.43	2146274.98	Картометрический метод	5.0	Закрепление отсутствует
10364	-	-	432298.26	2146270.14	Картометрический метод	5.0	Закрепление отсутствует
10365	-	-	432298.84	2146269.43	Картометрический метод	5.0	Закрепление отсутствует
10366	-	-	432299.22	2146269.01	Картометрический метод	5.0	Закрепление отсутствует
10367	-	-	432307.11	2146260.38	Картометрический метод	5.0	Закрепление отсутствует
10368	-	-	432309.24	2146258.38	Картометрический метод	5.0	Закрепление отсутствует
10369	-	-	432311.34	2146256.88	Картометрический метод	5.0	Закрепление отсутствует
10370	-	-	432317.52	2146253.06	Картометрический метод	5.0	Закрепление отсутствует
10371	-	-	432319.41	2146250.42	Картометрический метод	5.0	Закрепление отсутствует
10372	-	-	432321.68	2146247.77	Картометрический метод	5.0	Закрепление отсутствует
10373	-	-	432324.38	2146245.56	Картометрический метод	5.0	Закрепление отсутствует
10374	-	-	432331.16	2146240.93	Картометрический метод	5.0	Закрепление отсутствует
10375	-	-	432332.09	2146240.33	Картометрический метод	5.0	Закрепление отсутствует
10376	-	-	432341.66	2146234.54	Картометрический метод	5.0	Закрепление отсутствует
10377	-	-	432348.91	2146230.16	Картометрический метод	5.0	Закрепление отсутствует
10378	-	-	432349.52	2146229.80	Картометрический метод	5.0	Закрепление отсутствует
10379	-	-	432352.23	2146228.55	Картометрический метод	5.0	Закрепление отсутствует

2. Сведения о характерных точках границ объекта							
Обозначение характерных точек границ	Существующие координаты, м		Измененные (уточненные) координаты, м		Метод определения координат характерной точки	Средняя квадратическая погрешность положения характерной точки (Mt), м	Описание обозначения точки на местности (при наличии)
	X	Y	X	Y			
1	2	3	4	5	6	7	8
10380	-	-	432359.88	2146225.67	Картометрический метод	5.0	Закрепление отсутствует
10381	-	-	432362.38	2146224.91	Картометрический метод	5.0	Закрепление отсутствует
10382	-	-	432364.96	2146224.49	Картометрический метод	5.0	Закрепление отсутствует
10383	-	-	432368.30	2146224.16	Картометрический метод	5.0	Закрепление отсутствует
10384	-	-	432374.27	2146223.57	Картометрический метод	5.0	Закрепление отсутствует
10385	-	-	432395.97	2146221.43	Картометрический метод	5.0	Закрепление отсутствует
10386	-	-	432397.68	2146221.34	Картометрический метод	5.0	Закрепление отсутствует
10387	-	-	432402.82	2146221.27	Картометрический метод	5.0	Закрепление отсутствует
10388	-	-	432404.95	2146221.36	Картометрический метод	5.0	Закрепление отсутствует
10389	-	-	432407.07	2146221.67	Картометрический метод	5.0	Закрепление отсутствует
10390	-	-	432410.40	2146222.66	Картометрический метод	5.0	Закрепление отсутствует
10391	-	-	432413.51	2146224.21	Картометрический метод	5.0	Закрепление отсутствует
10392	-	-	432417.84	2146226.92	Картометрический метод	5.0	Закрепление отсутствует
10393	-	-	432419.75	2146228.28	Картометрический метод	5.0	Закрепление отсутствует
10394	-	-	432426.75	2146233.90	Картометрический метод	5.0	Закрепление отсутствует
10395	-	-	432428.61	2146235.60	Картометрический метод	5.0	Закрепление отсутствует
10396	-	-	432430.23	2146237.51	Картометрический метод	5.0	Закрепление отсутствует
10397	-	-	432432.73	2146240.83	Картометрический метод	5.0	Закрепление отсутствует
10398	-	-	432434.03	2146242.81	Картометрический метод	5.0	Закрепление отсутствует
10399	-	-	432437.37	2146248.59	Картометрический метод	5.0	Закрепление отсутствует
10400	-	-	432441.65	2146253.77	Картометрический метод	5.0	Закрепление отсутствует
10401	-	-	432443.27	2146256.05	Картометрический метод	5.0	Закрепление отсутствует
10402	-	-	432444.56	2146258.54	Картометрический метод	5.0	Закрепление отсутствует
10403	-	-	432445.48	2146261.19	Картометрический метод	5.0	Закрепление отсутствует
10404	-	-	432446.02	2146263.18	Картометрический метод	5.0	Закрепление отсутствует

2. Сведения о характерных точках границ объекта							
Обозначение характерных точек границ	Существующие координаты, м		Измененные (уточненные) координаты, м		Метод определения координат характерной точки	Средняя квадратическая погрешность положения характерной точки (Mt), м	Описание обозначения точки на местности (при наличии)
	X	Y	X	Y			
1	2	3	4	5	6	7	8
10405	-	-	432448.72	2146268.55	Картометрический метод	5.0	Закрепление отсутствует
10406	-	-	432451.27	2146271.64	Картометрический метод	5.0	Закрепление отсутствует
10407	-	-	432453.28	2146274.60	Картометрический метод	5.0	Закрепление отсутствует
10408	-	-	432457.37	2146281.96	Картометрический метод	5.0	Закрепление отсутствует
10409	-	-	432461.44	2146286.67	Картометрический метод	5.0	Закрепление отсутствует
10410	-	-	432463.01	2146288.73	Картометрический метод	5.0	Закрепление отсутствует
10411	-	-	432464.29	2146290.97	Картометрический метод	5.0	Закрепление отсутствует
10412	-	-	432465.28	2146293.37	Картометрический метод	5.0	Закрепление отсутствует
10413	-	-	432466.58	2146297.36	Картометрический метод	5.0	Закрепление отсутствует
10414	-	-	432467.31	2146300.38	Картометрический метод	5.0	Закрепление отсутствует
10415	-	-	432467.57	2146303.72	Картометрический метод	5.0	Закрепление отсутствует
10416	-	-	432467.56	2146304.70	Картометрический метод	5.0	Закрепление отсутствует
10417	-	-	432467.88	2146305.68	Картометрический метод	5.0	Закрепление отсутствует
10418	-	-	432469.63	2146311.48	Картометрический метод	5.0	Закрепление отсутствует
10419	-	-	432470.05	2146313.13	Картометрический метод	5.0	Закрепление отсутствует
10420	-	-	432471.21	2146318.57	Картометрический метод	5.0	Закрепление отсутствует
10421	-	-	432462.52	2146331.72	Картометрический метод	5.0	Закрепление отсутствует
10422	-	-	432477.22	2146378.25	Картометрический метод	5.0	Закрепление отсутствует
10423	-	-	432488.72	2146360.85	Картометрический метод	5.0	Закрепление отсутствует
10424	-	-	432489.50	2146363.34	Картометрический метод	5.0	Закрепление отсутствует
10425	-	-	432492.72	2146365.44	Картометрический метод	5.0	Закрепление отсутствует
10426	-	-	432490.93	2146368.17	Картометрический метод	5.0	Закрепление отсутствует
10427	-	-	432491.19	2146369.24	Картометрический метод	5.0	Закрепление отсутствует
10428	-	-	432491.77	2146372.48	Картометрический метод	5.0	Закрепление отсутствует
10429	-	-	432492.05	2146372.86	Картометрический метод	5.0	Закрепление отсутствует

2. Сведения о характерных точках границ объекта							
Обозначение характерных точек границ	Существующие координаты, м		Измененные (уточненные) координаты, м		Метод определения координат характерной точки	Средняя квадратическая погрешность положения характерной точки (Mt), м	Описание обозначения точки на местности (при наличии)
	X	Y	X	Y			
1	2	3	4	5	6	7	8
10430	-	-	432493.18	2146374.54	Картометрический метод	5.0	Закрепление отсутствует
10431	-	-	432494.54	2146376.90	Картометрический метод	5.0	Закрепление отсутствует
10432	-	-	432495.59	2146379.41	Картометрический метод	5.0	Закрепление отсутствует
10433	-	-	432496.30	2146382.03	Картометрический метод	5.0	Закрепление отсутствует
10434	-	-	432497.41	2146383.25	Картометрический метод	5.0	Закрепление отсутствует
10435	-	-	432498.94	2146384.36	Картометрический метод	5.0	Закрепление отсутствует
10436	-	-	432502.32	2146383.51	Картометрический метод	5.0	Закрепление отсутствует
10437	-	-	432505.83	2146383.26	Картометрический метод	5.0	Закрепление отсутствует
10438	-	-	432509.87	2146383.33	Картометрический метод	5.0	Закрепление отсутствует
10439	-	-	432513.09	2146383.64	Картометрический метод	5.0	Закрепление отсутствует
10440	-	-	432515.17	2146384.02	Картометрический метод	5.0	Закрепление отсутствует
10441	-	-	432518.63	2146384.99	Картометрический метод	5.0	Закрепление отсутствует
10442	-	-	432519.18	2146385.24	Картометрический метод	5.0	Закрепление отсутствует
10443	-	-	432521.96	2146384.18	Картометрический метод	5.0	Закрепление отсутствует
10444	-	-	432524.87	2146383.57	Картометрический метод	5.0	Закрепление отсутствует
10445	-	-	432527.84	2146383.39	Картометрический метод	5.0	Закрепление отсутствует
10446	-	-	432530.80	2146383.68	Картометрический метод	5.0	Закрепление отсутствует
10447	-	-	432534.33	2146384.26	Картометрический метод	5.0	Закрепление отсутствует
10448	-	-	432536.90	2146383.55	Картометрический метод	5.0	Закрепление отсутствует
10449	-	-	432539.55	2146383.19	Картометрический метод	5.0	Закрепление отсутствует
10450	-	-	432542.22	2146383.19	Картометрический метод	5.0	Закрепление отсутствует
10451	-	-	432548.27	2146383.59	Картометрический метод	5.0	Закрепление отсутствует
10452	-	-	432550.72	2146383.90	Картометрический метод	5.0	Закрепление отсутствует
10453	-	-	432551.95	2146384.25	Картометрический метод	5.0	Закрепление отсутствует
10454	-	-	432550.92	2146379.57	Картометрический метод	5.0	Закрепление отсутствует

2. Сведения о характерных точках границ объекта							
Обозначение характерных точек границ	Существующие координаты, м		Измененные (уточненные) координаты, м		Метод определения координат характерной точки	Средняя квадратическая погрешность положения характерной точки (Mt), м	Описание обозначения точки на местности (при наличии)
	X	Y	X	Y			
1	2	3	4	5	6	7	8
10455	-	-	432550.48	2146376.26	Картометрический метод	5.0	Закрепление отсутствует
10456	-	-	432550.59	2146372.92	Картометрический метод	5.0	Закрепление отсутствует
10457	-	-	432551.26	2146369.65	Картометрический метод	5.0	Закрепление отсутствует
10458	-	-	432551.43	2146369.06	Картометрический метод	5.0	Закрепление отсутствует
10459	-	-	432551.75	2146365.77	Картометрический метод	5.0	Закрепление отсутствует
10460	-	-	432552.14	2146363.64	Картометрический метод	5.0	Закрепление отсутствует
10461	-	-	432553.11	2146360.20	Картометрический метод	5.0	Закрепление отсутствует
10462	-	-	432554.71	2146356.93	Картометрический метод	5.0	Закрепление отсутствует
10463	-	-	432555.43	2146355.76	Картометрический метод	5.0	Закрепление отсутствует
10464	-	-	432555.90	2146355.00	Картометрический метод	5.0	Закрепление отсутствует
10465	-	-	432557.74	2146352.50	Картометрический метод	5.0	Закрепление отсутствует
10466	-	-	432558.74	2146351.42	Картометрический метод	5.0	Закрепление отсутствует
10467	-	-	432560.16	2146350.01	Картометрический метод	5.0	Закрепление отсутствует
10468	-	-	432562.36	2146348.11	Картометрический метод	5.0	Закрепление отсутствует
10469	-	-	432564.81	2146346.55	Картометрический метод	5.0	Закрепление отсутствует
10470	-	-	432567.45	2146345.36	Картометрический метод	5.0	Закрепление отсутствует
10471	-	-	432570.24	2146344.57	Картометрический метод	5.0	Закрепление отсутствует
10472	-	-	432572.23	2146344.16	Картометрический метод	5.0	Закрепление отсутствует
10473	-	-	432573.60	2146343.92	Картометрический метод	5.0	Закрепление отсутствует
10474	-	-	432576.02	2146343.75	Картометрический метод	5.0	Закрепление отсутствует
10475	-	-	432578.44	2146343.86	Картометрический метод	5.0	Закрепление отсутствует
10476	-	-	432594.54	2146345.61	Картометрический метод	5.0	Закрепление отсутствует
10477	-	-	432597.84	2146346.25	Картометрический метод	5.0	Закрепление отсутствует
10478	-	-	432600.99	2146347.44	Картометрический метод	5.0	Закрепление отсутствует
10479	-	-	432603.90	2146349.14	Картометрический метод	5.0	Закрепление отсутствует

2. Сведения о характерных точках границ объекта							
Обозначение характерных точек границ	Существующие координаты, м		Измененные (уточненные) координаты, м		Метод определения координат характерной точки	Средняя квадратическая погрешность положения характерной точки (Mt), м	Описание обозначения точки на местности (при наличии)
	X	Y	X	Y			
1	2	3	4	5	6	7	8
10480	-	-	432606.48	2146351.30	Картометрический метод	5.0	Закрепление отсутствует
10481	-	-	432607.61	2146352.43	Картометрический метод	5.0	Закрепление отсутствует
10482	-	-	432607.91	2146352.73	Картометрический метод	5.0	Закрепление отсутствует
10483	-	-	432609.72	2146354.79	Картометрический метод	5.0	Закрепление отсутствует
10484	-	-	432611.22	2146357.08	Картометрический метод	5.0	Закрепление отсутствует
10485	-	-	432612.40	2146359.55	Картометрический метод	5.0	Закрепление отсутствует
10486	-	-	432613.23	2146362.16	Картометрический метод	5.0	Закрепление отсутствует
10487	-	-	432614.67	2146368.03	Картометрический метод	5.0	Закрепление отсутствует
10488	-	-	432614.98	2146369.59	Картометрический метод	5.0	Закрепление отсутствует
10489	-	-	432615.23	2146372.23	Картометрический метод	5.0	Закрепление отсутствует
10490	-	-	432615.45	2146380.37	Картометрический метод	5.0	Закрепление отсутствует
10491	-	-	432615.46	2146381.21	Картометрический метод	5.0	Закрепление отсутствует
10492	-	-	432615.13	2146384.49	Картометрический метод	5.0	Закрепление отсутствует
10493	-	-	432614.39	2146388.59	Картометрический метод	5.0	Закрепление отсутствует
10494	-	-	432613.82	2146390.63	Картометрический метод	5.0	Закрепление отсутствует
10495	-	-	432617.65	2146391.12	Картометрический метод	5.0	Закрепление отсутствует
10496	-	-	432620.65	2146391.13	Картометрический метод	5.0	Закрепление отсутствует
10497	-	-	432624.22	2146391.49	Картометрический метод	5.0	Закрепление отсутствует
10498	-	-	432625.20	2146391.70	Картометрический метод	5.0	Закрепление отсутствует
10499	-	-	432633.10	2146393.63	Картометрический метод	5.0	Закрепление отсутствует
10500	-	-	432635.48	2146394.37	Картометрический метод	5.0	Закрепление отсутствует
10501	-	-	432637.41	2146395.22	Картометрический метод	5.0	Закрепление отсутствует
10502	-	-	432639.08	2146396.07	Картометрический метод	5.0	Закрепление отсутствует
10503	-	-	432640.96	2146396.55	Картометрический метод	5.0	Закрепление отсутствует
10504	-	-	432643.09	2146397.23	Картометрический метод	5.0	Закрепление отсутствует

2. Сведения о характерных точках границ объекта							
Обозначение характерных точек границ	Существующие координаты, м		Измененные (уточненные) координаты, м		Метод определения координат характерной точки	Средняя квадратическая погрешность положения характерной точки (Mt), м	Описание обозначения точки на местности (при наличии)
	X	Y	X	Y			
1	2	3	4	5	6	7	8
10505	-	-	432644.46	2146397.81	Картометрический метод	5.0	Закрепление отсутствует
10506	-	-	432648.09	2146399.51	Картометрический метод	5.0	Закрепление отсутствует
10507	-	-	432650.41	2146400.80	Картометрический метод	5.0	Закрепление отсутствует
10508	-	-	432660.33	2146402.66	Картометрический метод	5.0	Закрепление отсутствует
10509	-	-	432674.93	2146414.97	Картометрический метод	5.0	Закрепление отсутствует
10510	-	-	432679.64	2146418.78	Картометрический метод	5.0	Закрепление отсутствует
10511	-	-	432690.70	2146426.37	Картометрический метод	5.0	Закрепление отсутствует
10512	-	-	432688.36	2146430.99	Картометрический метод	5.0	Закрепление отсутствует
10513	-	-	432689.18	2146432.48	Картометрический метод	5.0	Закрепление отсутствует
10514	-	-	432690.07	2146434.30	Картометрический метод	5.0	Закрепление отсутствует
10515	-	-	432691.14	2146436.58	Картометрический метод	5.0	Закрепление отсутствует
10516	-	-	432692.81	2146438.02	Картометрический метод	5.0	Закрепление отсутствует
10517	-	-	432694.65	2146439.85	Картометрический метод	5.0	Закрепление отсутствует
10518	-	-	432696.24	2146441.90	Картометрический метод	5.0	Закрепление отсутствует
10519	-	-	432697.54	2146444.14	Картометрический метод	5.0	Закрепление отсутствует
10520	-	-	432698.47	2146446.00	Картометрический метод	5.0	Закрепление отсутствует
10521	-	-	432699.63	2146448.83	Картометрический метод	5.0	Закрепление отсутствует
10522	-	-	432700.34	2146451.80	Картометрический метод	5.0	Закрепление отсутствует
10523	-	-	432700.58	2146454.85	Картометрический метод	5.0	Закрепление отсутствует
10524	-	-	432700.35	2146457.89	Картометрический метод	5.0	Закрепление отсутствует
10525	-	-	432701.19	2146459.79	Картометрический метод	5.0	Закрепление отсутствует
10526	-	-	432701.79	2146461.78	Картометрический метод	5.0	Закрепление отсутствует
10527	-	-	432702.12	2146463.83	Картометрический метод	5.0	Закрепление отсутствует
10528	-	-	432703.15	2146472.17	Картометрический метод	5.0	Закрепление отсутствует
10529	-	-	432703.30	2146474.91	Картометрический метод	5.0	Закрепление отсутствует

2. Сведения о характерных точках границ объекта							
Обозначение характерных точек границ	Существующие координаты, м		Измененные (уточненные) координаты, м		Метод определения координат характерной точки	Средняя квадратическая погрешность положения характерной точки (Mt), м	Описание обозначения точки на местности (при наличии)
	X	Y	X	Y			
1	2	3	4	5	6	7	8
10530	-	-	432703.28	2146475.53	Картометрический метод	5.0	Закрепление отсутствует
10531	-	-	432703.23	2146476.63	Картометрический метод	5.0	Закрепление отсутствует
10532	-	-	432703.47	2146477.64	Картометрический метод	5.0	Закрепление отсутствует
10533	-	-	432703.72	2146481.17	Картометрический метод	5.0	Закрепление отсутствует
10534	-	-	432703.68	2146483.02	Картометрический метод	5.0	Закрепление отсутствует
10535	-	-	432704.10	2146484.98	Картометрический метод	5.0	Закрепление отсутствует
10536	-	-	432704.28	2146485.97	Картометрический метод	5.0	Закрепление отсутствует
10537	-	-	432704.52	2146488.31	Картометрический метод	5.0	Закрепление отсутствует
10538	-	-	432704.59	2146489.90	Картометрический метод	5.0	Закрепление отсутствует
10539	-	-	432705.04	2146491.40	Картометрический метод	5.0	Закрепление отсутствует
10540	-	-	432705.69	2146494.34	Картометрический метод	5.0	Закрепление отсутствует
10541	-	-	432705.87	2146497.34	Картометрический метод	5.0	Закрепление отсутствует
10542	-	-	432705.59	2146500.34	Картометрический метод	5.0	Закрепление отсутствует
10543	-	-	432704.85	2146503.25	Картометрический метод	5.0	Закрепление отсутствует
10544	-	-	432704.81	2146503.88	Картометрический метод	5.0	Закрепление отсутствует
10545	-	-	432704.43	2146506.92	Картометрический метод	5.0	Закрепление отсутствует
10546	-	-	432703.58	2146509.86	Картометрический метод	5.0	Закрепление отсутствует
10547	-	-	432702.29	2146512.64	Картометрический метод	5.0	Закрепление отсутствует
10548	-	-	432700.59	2146515.19	Картометрический метод	5.0	Закрепление отсутствует
10549	-	-	432698.52	2146517.46	Картометрический метод	5.0	Закрепление отсутствует
10550	-	-	432696.13	2146519.38	Картометрический метод	5.0	Закрепление отсутствует
10551	-	-	432693.48	2146520.91	Картометрический метод	5.0	Закрепление отсутствует
10552	-	-	432691.55	2146521.83	Картометрический метод	5.0	Закрепление отсутствует
10553	-	-	432690.99	2146522.25	Картометрический метод	5.0	Закрепление отсутствует
10554	-	-	432689.26	2146524.48	Картометрический метод	5.0	Закрепление отсутствует

2. Сведения о характерных точках границ объекта							
Обозначение характерных точек границ	Существующие координаты, м		Измененные (уточненные) координаты, м		Метод определения координат характерной точки	Средняя квадратическая погрешность положения характерной точки (Mt), м	Описание обозначения точки на местности (при наличии)
	X	Y	X	Y			
1	2	3	4	5	6	7	8
10555	-	-	432687.23	2146526.44	Картометрический метод	5.0	Закрепление отсутствует
10556	-	-	432684.93	2146528.08	Картометрический метод	5.0	Закрепление отсутствует
10557	-	-	432682.42	2146529.35	Картометрический метод	5.0	Закрепление отсутствует
10558	-	-	432681.21	2146530.42	Картометрический метод	5.0	Закрепление отсутствует
10559	-	-	432678.87	2146532.02	Картометрический метод	5.0	Закрепление отсутствует
10560	-	-	432678.04	2146532.74	Картометрический метод	5.0	Закрепление отсутствует
10561	-	-	432676.87	2146533.54	Картометрический метод	5.0	Закрепление отсутствует
10562	-	-	432675.96	2146534.76	Картометрический метод	5.0	Закрепление отсутствует
10563	-	-	432674.25	2146536.77	Картометрический метод	5.0	Закрепление отсутствует
10564	-	-	432672.28	2146538.53	Картометрический метод	5.0	Закрепление отсутствует
10565	-	-	432670.08	2146540.00	Картометрический метод	5.0	Закрепление отсутствует
10566	-	-	432667.70	2146541.14	Картометрический метод	5.0	Закрепление отсутствует
10567	-	-	432666.33	2146542.48	Картометрический метод	5.0	Закрепление отсутствует
10568	-	-	432664.71	2146543.66	Картометрический метод	5.0	Закрепление отсутствует
10569	-	-	432663.03	2146544.77	Картометрический метод	5.0	Закрепление отсутствует
10570	-	-	432660.31	2146546.28	Картометрический метод	5.0	Закрепление отсутствует
10571	-	-	432657.39	2146547.33	Картометрический метод	5.0	Закрепление отсутствует
10572	-	-	432654.33	2146547.90	Картометрический метод	5.0	Закрепление отсутствует
10573	-	-	432652.55	2146548.64	Картометрический метод	5.0	Закрепление отсутствует
10574	-	-	432650.09	2146552.06	Картометрический метод	5.0	Закрепление отсутствует
10575	-	-	432649.24	2146554.84	Картометрический метод	5.0	Закрепление отсутствует
10576	-	-	432648.45	2146556.84	Картометрический метод	5.0	Закрепление отсутствует
10577	-	-	432647.41	2146559.08	Картометрический метод	5.0	Закрепление отсутствует
10578	-	-	432646.08	2146561.17	Картометрический метод	5.0	Закрепление отсутствует
10579	-	-	432644.50	2146563.06	Картометрический метод	5.0	Закрепление отсутствует

2. Сведения о характерных точках границ объекта							
Обозначение характерных точек границ	Существующие координаты, м		Измененные (уточненные) координаты, м		Метод определения координат характерной точки	Средняя квадратическая погрешность положения характерной точки (Mt), м	Описание обозначения точки на местности (при наличии)
	X	Y	X	Y			
1	2	3	4	5	6	7	8
10580	-	-	432643.92	2146565.07	Картометрический метод	5.0	Закрепление отсутствует
10581	-	-	432642.82	2146568.01	Картометрический метод	5.0	Закрепление отсутствует
10582	-	-	432641.28	2146570.75	Картометрический метод	5.0	Закрепление отсутствует
10583	-	-	432640.14	2146572.43	Картометрический метод	5.0	Закрепление отсутствует
10584	-	-	432639.50	2146573.28	Картометрический метод	5.0	Закрепление отсутствует
10585	-	-	432637.89	2146585.06	Картометрический метод	5.0	Закрепление отсутствует
10586	-	-	432637.92	2146586.20	Картометрический метод	5.0	Закрепление отсутствует
10587	-	-	432637.94	2146586.79	Картометрический метод	5.0	Закрепление отсутствует
10588	-	-	432637.71	2146588.95	Картометрический метод	5.0	Закрепление отсутствует
10589	-	-	432637.85	2146589.49	Картометрический метод	5.0	Закрепление отсутствует
10590	-	-	432638.09	2146593.17	Картометрический метод	5.0	Закрепление отсутствует
10591	-	-	432639.60	2146596.28	Картометрический метод	5.0	Закрепление отсутствует
10592	-	-	432640.59	2146599.61	Картометрический метод	5.0	Закрепление отсутствует
10593	-	-	432641.02	2146603.04	Картометрический метод	5.0	Закрепление отсутствует
10594	-	-	432641.10	2146605.06	Картометрический метод	5.0	Закрепление отсутствует
10595	-	-	432641.02	2146607.67	Картометрический метод	5.0	Закрепление отсутствует
10596	-	-	432640.60	2146610.25	Картометрический метод	5.0	Закрепление отсутствует
10597	-	-	432639.95	2146613.04	Картометрический метод	5.0	Закрепление отсутствует
10598	-	-	432640.33	2146614.55	Картометрический метод	5.0	Закрепление отсутствует
10599	-	-	432640.59	2146617.61	Картометрический метод	5.0	Закрепление отсутствует
10600	-	-	432640.64	2146625.33	Картометрический метод	5.0	Закрепление отсутствует
10601	-	-	432641.16	2146628.13	Картометрический метод	5.0	Закрепление отсутствует
10602	-	-	432641.21	2146630.98	Картометрический метод	5.0	Закрепление отсутствует
10603	-	-	432641.11	2146632.97	Картометрический метод	5.0	Закрепление отсутствует
10604	-	-	432640.77	2146635.74	Картометрический метод	5.0	Закрепление отсутствует

2. Сведения о характерных точках границ объекта							
Обозначение характерных точек границ	Существующие координаты, м		Измененные (уточненные) координаты, м		Метод определения координат характерной точки	Средняя квадратическая погрешность положения характерной точки (Mt), м	Описание обозначения точки на местности (при наличии)
	X	Y	X	Y			
1	2	3	4	5	6	7	8
10605	-	-	432640.68	2146636.17	Картометрический метод	5.0	Закрепление отсутствует
10606	-	-	432640.88	2146636.96	Картометрический метод	5.0	Закрепление отсутствует
10607	-	-	432641.02	2146638.05	Картометрический метод	5.0	Закрепление отсутствует
10608	-	-	432641.24	2146640.13	Картометрический метод	5.0	Закрепление отсутствует
10609	-	-	432641.35	2146642.52	Картометрический метод	5.0	Закрепление отсутствует
10610	-	-	432641.05	2146645.67	Картометрический метод	5.0	Закрепление отсутствует
10611	-	-	432640.37	2146649.56	Картометрический метод	5.0	Закрепление отсутствует
10612	-	-	432640.03	2146653.88	Картометрический метод	5.0	Закрепление отсутствует
10613	-	-	432640.19	2146661.11	Картометрический метод	5.0	Закрепление отсутствует
10614	-	-	432640.10	2146663.50	Картометрический метод	5.0	Закрепление отсутствует
10615	-	-	432639.73	2146665.88	Картометрический метод	5.0	Закрепление отсутствует
10616	-	-	432639.07	2146668.19	Картометрический метод	5.0	Закрепление отсутствует
10617	-	-	432637.62	2146672.31	Картометрический метод	5.0	Закрепление отсутствует
10618	-	-	432637.10	2146675.66	Картометрический метод	5.0	Закрепление отсутствует
10619	-	-	432638.28	2146678.45	Картометрический метод	5.0	Закрепление отсутствует
10620	-	-	432638.95	2146681.41	Картометрический метод	5.0	Закрепление отсутствует
10621	-	-	432639.12	2146684.44	Картометрический метод	5.0	Закрепление отсутствует
10622	-	-	432639.01	2146695.10	Картометрический метод	5.0	Закрепление отсутствует
10623	-	-	432640.04	2146702.70	Картометрический метод	5.0	Закрепление отсутствует
10624	-	-	432641.64	2146704.52	Картометрический метод	5.0	Закрепление отсутствует
10625	-	-	432643.24	2146706.89	Картометрический метод	5.0	Закрепление отсутствует
10626	-	-	432650.57	2146707.79	Картометрический метод	5.0	Закрепление отсутствует
10627	-	-	432651.42	2146707.35	Картометрический метод	5.0	Закрепление отсутствует
10628	-	-	432656.27	2146704.55	Картометрический метод	5.0	Закрепление отсутствует
10629	-	-	432658.00	2146702.79	Картометрический метод	5.0	Закрепление отсутствует

2. Сведения о характерных точках границ объекта							
Обозначение характерных точек границ	Существующие координаты, м		Измененные (уточненные) координаты, м		Метод определения координат характерной точки	Средняя квадратическая погрешность положения характерной точки (Mt), м	Описание обозначения точки на местности (при наличии)
	X	Y	X	Y			
1	2	3	4	5	6	7	8
10630	-	-	432659.93	2146701.25	Картометрический метод	5.0	Закрепление отсутствует
10631	-	-	432662.04	2146699.97	Картометрический метод	5.0	Закрепление отсутствует
10632	-	-	432664.50	2146698.68	Картометрический метод	5.0	Закрепление отсутствует
10633	-	-	432664.78	2146698.09	Картометрический метод	5.0	Закрепление отсутствует
10634	-	-	432666.26	2146695.95	Картометрический метод	5.0	Закрепление отсутствует
10635	-	-	432672.87	2146687.55	Картометрический метод	5.0	Закрепление отсутствует
10636	-	-	432674.29	2146685.25	Картометрический метод	5.0	Закрепление отсутствует
10637	-	-	432676.01	2146683.15	Картометрический метод	5.0	Закрепление отсутствует
10638	-	-	432681.52	2146677.30	Картометрический метод	5.0	Закрепление отсутствует
10639	-	-	432683.45	2146675.50	Картометрический метод	5.0	Закрепление отсутствует
10640	-	-	432684.43	2146674.75	Картометрический метод	5.0	Закрепление отсутствует
10641	-	-	432687.68	2146672.42	Картометрический метод	5.0	Закрепление отсутствует
10642	-	-	432689.68	2146671.17	Картометрический метод	5.0	Закрепление отсутствует
10643	-	-	432690.73	2146668.76	Картометрический метод	5.0	Закрепление отсутствует
10644	-	-	432691.86	2146666.41	Картометрический метод	5.0	Закрепление отсутствует
10645	-	-	432693.29	2146664.24	Картометрический метод	5.0	Закрепление отсутствует
10646	-	-	432694.98	2146662.26	Картометрический метод	5.0	Закрепление отсутствует
10647	-	-	432697.58	2146659.61	Картометрический метод	5.0	Закрепление отсутствует
10648	-	-	432699.93	2146657.57	Картометрический метод	5.0	Закрепление отсутствует
10649	-	-	432702.59	2146655.94	Картометрический метод	5.0	Закрепление отсутствует
10650	-	-	432703.30	2146655.22	Картометрический метод	5.0	Закрепление отсутствует
10651	-	-	432704.89	2146653.81	Картометрический метод	5.0	Закрепление отсутствует
10652	-	-	432705.51	2146653.28	Картометрический метод	5.0	Закрепление отсутствует
10653	-	-	432707.68	2146651.74	Картометрический метод	5.0	Закрепление отсутствует
10654	-	-	432709.52	2146649.91	Картометрический метод	5.0	Закрепление отсутствует

2. Сведения о характерных точках границ объекта							
Обозначение характерных точек границ	Существующие координаты, м		Измененные (уточненные) координаты, м		Метод определения координат характерной точки	Средняя квадратическая погрешность положения характерной точки (Mt), м	Описание обозначения точки на местности (при наличии)
	X	Y	X	Y			
1	2	3	4	5	6	7	8
10655	-	-	432711.58	2146648.33	Картометрический метод	5.0	Закрепление отсутствует
10656	-	-	432713.82	2146647.01	Картометрический метод	5.0	Закрепление отсутствует
10657	-	-	432714.93	2146646.46	Картометрический метод	5.0	Закрепление отсутствует
10658	-	-	432716.65	2146644.38	Картометрический метод	5.0	Закрепление отсутствует
10659	-	-	432718.13	2146642.78	Картометрический метод	5.0	Закрепление отсутствует
10660	-	-	432719.78	2146641.35	Картометрический метод	5.0	Закрепление отсутствует
10661	-	-	432722.39	2146637.98	Картометрический метод	5.0	Закрепление отсутствует
10662	-	-	432723.06	2146637.16	Картометрический метод	5.0	Закрепление отсутствует
10663	-	-	432724.78	2146635.45	Картометрический метод	5.0	Закрепление отсутствует
10664	-	-	432725.85	2146633.93	Картометрический метод	5.0	Закрепление отсутствует
10665	-	-	432727.39	2146632.00	Картометрический метод	5.0	Закрепление отсутствует
10666	-	-	432729.15	2146630.28	Картометрический метод	5.0	Закрепление отсутствует
10667	-	-	432731.11	2146628.78	Картометрический метод	5.0	Закрепление отсутствует
10668	-	-	432737.24	2146624.68	Картометрический метод	5.0	Закрепление отсутствует
10669	-	-	432741.33	2146621.36	Картометрический метод	5.0	Закрепление отсутствует
10670	-	-	432743.85	2146619.61	Картометрический метод	5.0	Закрепление отсутствует
10671	-	-	432746.61	2146618.27	Картометрический метод	5.0	Закрепление отсутствует
10672	-	-	432749.54	2146617.37	Картометрический метод	5.0	Закрепление отсутствует
10673	-	-	432757.44	2146615.59	Картометрический метод	5.0	Закрепление отсутствует
10674	-	-	432758.66	2146615.35	Картометрический метод	5.0	Закрепление отсутствует
10675	-	-	432759.98	2146615.18	Картометрический метод	5.0	Закрепление отсутствует
10676	-	-	432764.03	2146614.80	Картометрический метод	5.0	Закрепление отсутствует
10677	-	-	432764.49	2146614.61	Картометрический метод	5.0	Закрепление отсутствует
10678	-	-	432766.79	2146613.96	Картометрический метод	5.0	Закрепление отсутствует
10679	-	-	432776.92	2146611.75	Картометрический метод	5.0	Закрепление отсутствует

2. Сведения о характерных точках границ объекта							
Обозначение характерных точек границ	Существующие координаты, м		Измененные (уточненные) координаты, м		Метод определения координат характерной точки	Средняя квадратическая погрешность положения характерной точки (Mt), м	Описание обозначения точки на местности (при наличии)
	X	Y	X	Y			
1	2	3	4	5	6	7	8
10680	-	-	432777.91	2146611.55	Картометрический метод	5.0	Закрепление отсутствует
10681	-	-	432786.65	2146610.10	Картометрический метод	5.0	Закрепление отсутствует
10682	-	-	432787.72	2146609.96	Картометрический метод	5.0	Закрепление отсутствует
10683	-	-	432789.67	2146609.75	Картометрический метод	5.0	Закрепление отсутствует
10684	-	-	432792.64	2146610.49	Картометрический метод	5.0	Закрепление отсутствует
10685	-	-	432799.08	2146611.64	Картометрический метод	5.0	Закрепление отсутствует
10686	-	-	432805.58	2146612.38	Картометрический метод	5.0	Закрепление отсутствует
10687	-	-	432812.12	2146612.69	Картометрический метод	5.0	Закрепление отсутствует
10688	-	-	432818.66	2146612.57	Картометрический метод	5.0	Закрепление отсутствует
10689	-	-	432822.72	2146612.23	Картометрический метод	5.0	Закрепление отсутствует
10690	-	-	432825.18	2146612.03	Картометрический метод	5.0	Закрепление отсутствует
10691	-	-	432831.66	2146611.06	Картометрический метод	5.0	Закрепление отсутствует
10692	-	-	432838.05	2146609.66	Картометрический метод	5.0	Закрепление отсутствует
10693	-	-	432844.34	2146607.86	Картометрический метод	5.0	Закрепление отсутствует
10694	-	-	432850.50	2146605.64	Картометрический метод	5.0	Закрепление отсутствует
10695	-	-	432856.50	2146603.03	Картометрический метод	5.0	Закрепление отсутствует
10696	-	-	432862.32	2146600.03	Картометрический метод	5.0	Закрепление отсутствует
10697	-	-	432867.92	2146596.66	Картометрический метод	5.0	Закрепление отсутствует
10698	-	-	432873.30	2146592.92	Картометрический метод	5.0	Закрепление отсутствует
10699	-	-	432878.42	2146588.84	Картометрический метод	5.0	Закрепление отсутствует
10700	-	-	432883.26	2146584.44	Картометрический метод	5.0	Закрепление отсутствует
10701	-	-	432887.21	2146580.38	Картометрический метод	5.0	Закрепление отсутствует
10702	-	-	432891.66	2146575.54	Картометрический метод	5.0	Закрепление отсутствует
10703	-	-	432904.28	2146584.48	Картометрический метод	5.0	Закрепление отсутствует
10704	-	-	432925.92	2146598.22	Картометрический метод	5.0	Закрепление отсутствует

2. Сведения о характерных точках границ объекта							
Обозначение характерных точек границ	Существующие координаты, м		Измененные (уточненные) координаты, м		Метод определения координат характерной точки	Средняя квадратическая погрешность положения характерной точки (Mt), м	Описание обозначения точки на местности (при наличии)
	X	Y	X	Y			
1	2	3	4	5	6	7	8
10705	-	-	432975.24	2146600.27	Картометрический метод	5.0	Закрепление отсутствует
10706	-	-	433017.60	2146615.83	Картометрический метод	5.0	Закрепление отсутствует
10707	-	-	433015.01	2146622.86	Картометрический метод	5.0	Закрепление отсутствует
10708	-	-	433017.56	2146623.85	Картометрический метод	5.0	Закрепление отсутствует
10709	-	-	433019.94	2146625.19	Картометрический метод	5.0	Закрепление отсутствует
10710	-	-	433022.12	2146626.85	Картометрический метод	5.0	Закрепление отсутствует
10711	-	-	433024.04	2146628.79	Картометрический метод	5.0	Закрепление отсутствует
10712	-	-	433025.67	2146630.99	Картометрический метод	5.0	Закрепление отсутствует
10713	-	-	433026.09	2146631.38	Картометрический метод	5.0	Закрепление отсутствует
10714	-	-	433028.16	2146633.55	Картометрический метод	5.0	Закрепление отсутствует
10715	-	-	433028.59	2146634.11	Картометрический метод	5.0	Закрепление отсутствует
10716	-	-	433031.07	2146637.38	Картометрический метод	5.0	Закрепление отсутствует
10717	-	-	433032.58	2146639.71	Картометрический метод	5.0	Закрепление отсутствует
10718	-	-	433034.02	2146642.92	Картометрический метод	5.0	Закрепление отсутствует
10719	-	-	433035.15	2146646.18	Картометрический метод	5.0	Закрепление отсутствует
10720	-	-	433036.70	2146649.10	Картометрический метод	5.0	Закрепление отсутствует
10721	-	-	433037.74	2146652.24	Картометрический метод	5.0	Закрепление отсутствует
10722	-	-	433038.24	2146655.51	Картометрический метод	5.0	Закрепление отсутствует
10723	-	-	433038.19	2146658.82	Картометрический метод	5.0	Закрепление отсутствует
10724	-	-	433038.40	2146660.85	Картометрический метод	5.0	Закрепление отсутствует
10725	-	-	433038.52	2146663.31	Картометрический метод	5.0	Закрепление отсутствует
10726	-	-	433038.32	2146665.87	Картометрический метод	5.0	Закрепление отсутствует
10727	-	-	433037.85	2146669.11	Картометрический метод	5.0	Закрепление отсутствует
10728	-	-	433038.01	2146670.17	Картометрический метод	5.0	Закрепление отсутствует
10729	-	-	433038.24	2146673.39	Картометрический метод	5.0	Закрепление отсутствует

2. Сведения о характерных точках границ объекта							
Обозначение характерных точек границ	Существующие координаты, м		Измененные (уточненные) координаты, м		Метод определения координат характерной точки	Средняя квадратическая погрешность положения характерной точки (Mt), м	Описание обозначения точки на местности (при наличии)
	X	Y	X	Y			
1	2	3	4	5	6	7	8
10730	-	-	433037.95	2146676.61	Картометрический метод	5.0	Закрепление отсутствует
10731	-	-	433037.14	2146679.74	Картометрический метод	5.0	Закрепление отсутствует
10732	-	-	433035.84	2146682.70	Картометрический метод	5.0	Закрепление отсутствует
10733	-	-	433034.83	2146684.56	Картометрический метод	5.0	Закрепление отсутствует
10734	-	-	433034.41	2146685.31	Картометрический метод	5.0	Закрепление отсутствует
10735	-	-	433033.96	2146685.92	Картометрический метод	5.0	Закрепление отсутствует
10736	-	-	433033.57	2146688.94	Картометрический метод	5.0	Закрепление отсутствует
10737	-	-	433033.38	2146690.09	Картометрический метод	5.0	Закрепление отсутствует
10738	-	-	433033.06	2146691.49	Картометрический метод	5.0	Закрепление отсутствует
10739	-	-	433032.01	2146695.41	Картометрический метод	5.0	Закрепление отсутствует
10740	-	-	433031.10	2146698.07	Картометрический метод	5.0	Закрепление отсутствует
10741	-	-	433029.83	2146700.57	Картометрический метод	5.0	Закрепление отсутствует
10742	-	-	433028.21	2146702.87	Картометрический метод	5.0	Закрепление отсутствует
10743	-	-	433026.29	2146704.92	Картометрический метод	5.0	Закрепление отсутствует
10744	-	-	433023.56	2146707.45	Картометрический метод	5.0	Закрепление отсутствует
10745	-	-	433022.76	2146710.31	Картометрический метод	5.0	Закрепление отсутствует
10746	-	-	433021.53	2146713.02	Картометрический метод	5.0	Закрепление отсутствует
10747	-	-	433019.88	2146715.49	Картометрический метод	5.0	Закрепление отсутствует
10748	-	-	433017.88	2146717.68	Картометрический метод	5.0	Закрепление отсутствует
10749	-	-	433016.57	2146719.49	Картометрический метод	5.0	Закрепление отсутствует
10750	-	-	433016.17	2146720.02	Картометрический метод	5.0	Закрепление отсутствует
10751	-	-	433015.23	2146722.76	Картометрический метод	5.0	Закрепление отсутствует
10752	-	-	433013.89	2146725.34	Картометрический метод	5.0	Закрепление отсутствует
10753	-	-	433012.18	2146727.69	Картометрический метод	5.0	Закрепление отсутствует
10754	-	-	433010.15	2146729.76	Картометрический метод	5.0	Закрепление отсутствует

2. Сведения о характерных точках границ объекта							
Обозначение характерных точек границ	Существующие координаты, м		Измененные (уточненные) координаты, м		Метод определения координат характерной точки	Средняя квадратическая погрешность положения характерной точки (Mt), м	Описание обозначения точки на местности (при наличии)
	X	Y	X	Y			
1	2	3	4	5	6	7	8
10755	-	-	433008.60	2146731.13	Картометрический метод	5.0	Закрепление отсутствует
10756	-	-	433006.71	2146732.59	Картометрический метод	5.0	Закрепление отсутствует
10757	-	-	433004.64	2146733.80	Картометрический метод	5.0	Закрепление отсутствует
10758	-	-	433004.22	2146734.42	Картометрический метод	5.0	Закрепление отсутствует
10759	-	-	433000.50	2146739.26	Картометрический метод	5.0	Закрепление отсутствует
10760	-	-	432998.66	2146741.32	Картометрический метод	5.0	Закрепление отсутствует
10761	-	-	432996.54	2146743.09	Картометрический метод	5.0	Закрепление отсутствует
10762	-	-	432993.68	2146746.79	Картометрический метод	5.0	Закрепление отсутствует
10763	-	-	432992.98	2146747.64	Картометрический метод	5.0	Закрепление отсутствует
10764	-	-	432990.54	2146750.02	Картометрический метод	5.0	Закрепление отсутствует
10765	-	-	432990.61	2146752.98	Картометрический метод	5.0	Закрепление отсутствует
10766	-	-	432990.23	2146755.92	Картометрический метод	5.0	Закрепление отсутствует
10767	-	-	432989.40	2146758.76	Картометрический метод	5.0	Закрепление отсутствует
10768	-	-	432988.15	2146761.45	Картометрический метод	5.0	Закрепление отсутствует
10769	-	-	432986.50	2146763.91	Картометрический метод	5.0	Закрепление отсутствует
10770	-	-	432985.28	2146765.49	Картометрический метод	5.0	Закрепление отсутствует
10771	-	-	432984.55	2146766.37	Картометрический метод	5.0	Закрепление отсутствует
10772	-	-	432983.62	2146769.16	Картометрический метод	5.0	Закрепление отсутствует
10773	-	-	432982.24	2146771.76	Картометрический метод	5.0	Закрепление отсутствует
10774	-	-	432980.46	2146774.09	Картометрический метод	5.0	Закрепление отсутствует
10775	-	-	432979.20	2146776.88	Картометрический метод	5.0	Закрепление отсутствует
10776	-	-	432979.24	2146780.59	Картометрический метод	5.0	Закрепление отсутствует
10777	-	-	432979.41	2146784.72	Картометрический метод	5.0	Закрепление отсутствует
10778	-	-	432979.68	2146786.12	Картометрический метод	5.0	Закрепление отсутствует
10779	-	-	432979.88	2146787.80	Картометрический метод	5.0	Закрепление отсутствует

2. Сведения о характерных точках границ объекта							
Обозначение характерных точек границ	Существующие координаты, м		Измененные (уточненные) координаты, м		Метод определения координат характерной точки	Средняя квадратическая погрешность положения характерной точки (Mt), м	Описание обозначения точки на местности (при наличии)
	X	Y	X	Y			
1	2	3	4	5	6	7	8
10780	-	-	432980.18	2146791.79	Картометрический метод	5.0	Закрепление отсутствует
10781	-	-	432980.24	2146793.59	Картометрический метод	5.0	Закрепление отсутствует
10782	-	-	432979.93	2146796.79	Картометрический метод	5.0	Закрепление отсутствует
10783	-	-	432979.20	2146800.92	Картометрический метод	5.0	Закрепление отсутствует
10784	-	-	432978.22	2146804.40	Картометрический метод	5.0	Закрепление отсутствует
10785	-	-	432977.99	2146804.89	Картометрический метод	5.0	Закрепление отсутствует
10786	-	-	432977.88	2146805.41	Картометрический метод	5.0	Закрепление отсутствует
10787	-	-	432977.43	2146807.38	Картометрический метод	5.0	Закрепление отсутствует
10788	-	-	432976.62	2146810.06	Картометрический метод	5.0	Закрепление отсутствует
10789	-	-	432975.10	2146813.20	Картометрический метод	5.0	Закрепление отсутствует
10790	-	-	432974.50	2146814.21	Картометрический метод	5.0	Закрепление отсутствует
10791	-	-	432974.09	2146815.60	Картометрический метод	5.0	Закрепление отсутствует
10792	-	-	432973.27	2146817.28	Картометрический метод	5.0	Закрепление отсутствует
10793	-	-	432972.60	2146820.42	Картометрический метод	5.0	Закрепление отсутствует
10794	-	-	432971.64	2146823.62	Картометрический метод	5.0	Закрепление отсутствует
10795	-	-	432970.15	2146826.62	Картометрический метод	5.0	Закрепление отсутствует
10796	-	-	432968.20	2146829.34	Картометрический метод	5.0	Закрепление отсутствует
10797	-	-	432968.19	2146830.50	Картометрический метод	5.0	Закрепление отсутствует
10798	-	-	432967.99	2146833.72	Картометрический метод	5.0	Закрепление отсутствует
10799	-	-	432967.25	2146836.86	Картометрический метод	5.0	Закрепление отсутствует
10800	-	-	432966.00	2146839.83	Картометрический метод	5.0	Закрепление отсутствует
10801	-	-	432964.29	2146842.56	Картометрический метод	5.0	Закрепление отсутствует
10802	-	-	432963.74	2146845.80	Картометрический метод	5.0	Закрепление отсутствует
10803	-	-	432963.75	2146854.65	Картометрический метод	5.0	Закрепление отсутствует
10804	-	-	432963.58	2146857.12	Картометрический метод	5.0	Закрепление отсутствует

2. Сведения о характерных точках границ объекта							
Обозначение характерных точек границ	Существующие координаты, м		Измененные (уточненные) координаты, м		Метод определения координат характерной точки	Средняя квадратическая погрешность положения характерной точки (Mt), м	Описание обозначения точки на местности (при наличии)
	X	Y	X	Y			
1	2	3	4	5	6	7	8
10805	-	-	432962.83	2146862.78	Картометрический метод	5.0	Закрепление отсутствует
10806	-	-	432963.04	2146863.67	Картометрический метод	5.0	Закрепление отсутствует
10807	-	-	432963.93	2146870.01	Картометрический метод	5.0	Закрепление отсутствует
10808	-	-	432964.12	2146872.09	Картометрический метод	5.0	Закрепление отсутствует
10809	-	-	432965.04	2146875.64	Картометрический метод	5.0	Закрепление отсутствует
10810	-	-	432965.15	2146876.43	Картометрический метод	5.0	Закрепление отсутствует
10811	-	-	432965.39	2146878.42	Картометрический метод	5.0	Закрепление отсутствует
10812	-	-	432965.53	2146881.11	Картометрический метод	5.0	Закрепление отсутствует
10813	-	-	432965.45	2146882.67	Картометрический метод	5.0	Закрепление отсутствует
10814	-	-	432965.39	2146883.31	Картометрический метод	5.0	Закрепление отсутствует
10815	-	-	432965.56	2146886.84	Картометрический метод	5.0	Закрепление отсутствует
10816	-	-	432966.76	2146893.19	Картометрический метод	5.0	Закрепление отсутствует
10817	-	-	432967.38	2146894.67	Картометрический метод	5.0	Закрепление отсутствует
10818	-	-	432968.08	2146897.25	Картометрический метод	5.0	Закрепление отсутствует
10819	-	-	432968.30	2146898.30	Картометрический метод	5.0	Закрепление отсутствует
10820	-	-	432969.25	2146900.43	Картометрический метод	5.0	Закрепление отсутствует
10821	-	-	432969.70	2146901.89	Картометрический метод	5.0	Закрепление отсутствует
10822	-	-	432970.08	2146903.35	Картометрический метод	5.0	Закрепление отсутствует
10823	-	-	432970.84	2146904.66	Картометрический метод	5.0	Закрепление отсутствует
10824	-	-	432972.32	2146907.95	Картометрический метод	5.0	Закрепление отсутствует
10825	-	-	432972.60	2146909.05	Картометрический метод	5.0	Закрепление отсутствует
10826	-	-	432973.68	2146910.72	Картометрический метод	5.0	Закрепление отсутствует
10827	-	-	432974.52	2146912.52	Картометрический метод	5.0	Закрепление отсутствует
10828	-	-	432975.10	2146914.42	Картометрический метод	5.0	Закрепление отсутствует
10829	-	-	432976.24	2146918.44	Картометрический метод	5.0	Закрепление отсутствует

2. Сведения о характерных точках границ объекта							
Обозначение характерных точек границ	Существующие координаты, м		Измененные (уточненные) координаты, м		Метод определения координат характерной точки	Средняя квадратическая погрешность положения характерной точки (Mt), м	Описание обозначения точки на местности (при наличии)
	X	Y	X	Y			
1	2	3	4	5	6	7	8
10830	-	-	432976.75	2146920.71	Картометрический метод	5.0	Закрепление отсутствует
10831	-	-	432977.01	2146923.94	Картометрический метод	5.0	Закрепление отсутствует
10832	-	-	432977.29	2146925.59	Картометрический метод	5.0	Закрепление отсутствует
10833	-	-	432977.83	2146926.68	Картометрический метод	5.0	Закрепление отсутствует
10834	-	-	432978.76	2146928.83	Картометрический метод	5.0	Закрепление отсутствует
10835	-	-	432979.43	2146931.08	Картометрический метод	5.0	Закрепление отсутствует
10836	-	-	432979.83	2146933.38	Картометрический метод	5.0	Закрепление отсутствует
10837	-	-	432981.57	2146938.70	Картометрический метод	5.0	Закрепление отсутствует
10838	-	-	432981.87	2146939.20	Картометрический метод	5.0	Закрепление отсутствует
10839	-	-	432983.17	2146942.02	Картометрический метод	5.0	Закрепление отсутствует
10840	-	-	432983.94	2146944.10	Картометрический метод	5.0	Закрепление отсутствует
10841	-	-	432984.87	2146947.76	Картометрический метод	5.0	Закрепление отсутствует
10842	-	-	432985.07	2146948.16	Картометрический метод	5.0	Закрепление отсутствует
10843	-	-	432985.42	2146948.77	Картометрический метод	5.0	Закрепление отсутствует
10844	-	-	432986.73	2146951.62	Картометрический метод	5.0	Закрепление отсутствует
10845	-	-	432988.66	2146956.87	Картометрический метод	5.0	Закрепление отсутствует
10846	-	-	432990.13	2146959.36	Картометрический метод	5.0	Закрепление отсутствует
10847	-	-	432991.18	2146962.05	Картометрический метод	5.0	Закрепление отсутствует
10848	-	-	432991.79	2146964.88	Картометрический метод	5.0	Закрепление отсутствует
10849	-	-	432991.99	2146966.24	Картометрический метод	5.0	Закрепление отсутствует
10850	-	-	432993.22	2146968.99	Картометрический метод	5.0	Закрепление отсутствует
10851	-	-	432994.04	2146972.14	Картометрический метод	5.0	Закрепление отсутствует
10852	-	-	432994.76	2146976.31	Картометрический метод	5.0	Закрепление отсутствует
10853	-	-	432995.03	2146979.89	Картометрический метод	5.0	Закрепление отсутствует
10854	-	-	432994.72	2146982.93	Картометрический метод	5.0	Закрепление отсутствует

2. Сведения о характерных точках границ объекта							
Обозначение характерных точек границ	Существующие координаты, м		Измененные (уточненные) координаты, м		Метод определения координат характерной точки	Средняя квадратическая погрешность положения характерной точки (Mt), м	Описание обозначения точки на местности (при наличии)
	X	Y	X	Y			
1	2	3	4	5	6	7	8
10855	-	-	432995.33	2146984.25	Картометрический метод	5.0	Закрепление отсутствует
10856	-	-	432996.38	2146987.07	Картометрический метод	5.0	Закрепление отсутствует
10857	-	-	432996.99	2146990.02	Картометрический метод	5.0	Закрепление отсутствует
10858	-	-	432997.29	2146990.49	Картометрический метод	5.0	Закрепление отсутствует
10859	-	-	432998.69	2146993.62	Картометрический метод	5.0	Закрепление отсутствует
10860	-	-	433000.39	2146998.45	Картометрический метод	5.0	Закрепление отсутствует
10861	-	-	433002.16	2147000.79	Картометрический метод	5.0	Закрепление отсутствует
10862	-	-	433002.68	2147001.58	Картометрический метод	5.0	Закрепление отсутствует
10863	-	-	433004.88	2147003.16	Картометрический метод	5.0	Закрепление отсутствует
10864	-	-	433006.03	2147004.24	Картометрический метод	5.0	Закрепление отсутствует
10865	-	-	433010.44	2147008.71	Картометрический метод	5.0	Закрепление отсутствует
10866	-	-	433011.18	2147009.07	Картометрический метод	5.0	Закрепление отсутствует
10867	-	-	433012.50	2147009.93	Картометрический метод	5.0	Закрепление отсутствует
10868	-	-	433013.22	2147010.01	Картометрический метод	5.0	Закрепление отсутствует
10869	-	-	433013.72	2147009.77	Картометрический метод	5.0	Закрепление отсутствует
10870	-	-	433018.97	2147006.11	Картометрический метод	5.0	Закрепление отсутствует
10871	-	-	433020.67	2147005.04	Картометрический метод	5.0	Закрепление отсутствует
10872	-	-	433022.09	2147004.37	Картометрический метод	5.0	Закрепление отсутствует
10873	-	-	433022.49	2147004.06	Картометрический метод	5.0	Закрепление отсутствует
10874	-	-	433023.16	2147002.68	Картометрический метод	5.0	Закрепление отсутствует
10875	-	-	433024.47	2147000.81	Картометрический метод	5.0	Закрепление отсутствует
10876	-	-	433025.92	2146997.78	Картометрический метод	5.0	Закрепление отсутствует
10877	-	-	433026.05	2146996.66	Картометрический метод	5.0	Закрепление отсутствует
10878	-	-	433026.67	2146994.26	Картометрический метод	5.0	Закрепление отсутствует
10879	-	-	433027.30	2146992.32	Картометрический метод	5.0	Закрепление отсутствует

2. Сведения о характерных точках границ объекта							
Обозначение характерных точек границ	Существующие координаты, м		Измененные (уточненные) координаты, м		Метод определения координат характерной точки	Средняя квадратическая погрешность положения характерной точки (Mt), м	Описание обозначения точки на местности (при наличии)
	X	Y	X	Y			
1	2	3	4	5	6	7	8
10880	-	-	433028.35	2146989.71	Картометрический метод	5.0	Закрепление отсутствует
10881	-	-	433029.77	2146987.28	Картометрический метод	5.0	Закрепление отсутствует
10882	-	-	433031.53	2146985.08	Картометрический метод	5.0	Закрепление отсутствует
10883	-	-	433032.24	2146983.60	Картометрический метод	5.0	Закрепление отсутствует
10884	-	-	433032.66	2146983.02	Картометрический метод	5.0	Закрепление отсутствует
10885	-	-	433033.32	2146980.57	Картометрический метод	5.0	Закрепление отсутствует
10886	-	-	433034.28	2146978.23	Картометрический метод	5.0	Закрепление отсутствует
10887	-	-	433035.55	2146976.03	Картометрический метод	5.0	Закрепление отсутствует
10888	-	-	433037.09	2146974.01	Картометрический метод	5.0	Закрепление отсутствует
10889	-	-	433038.94	2146971.88	Картометрический метод	5.0	Закрепление отсутствует
10890	-	-	433040.49	2146969.58	Картометрический метод	5.0	Закрепление отсутствует
10891	-	-	433041.03	2146967.77	Картометрический метод	5.0	Закрепление отсутствует
10892	-	-	433041.81	2146966.04	Картометрический метод	5.0	Закрепление отсутствует
10893	-	-	433042.80	2146964.43	Картометрический метод	5.0	Закрепление отсутствует
10894	-	-	433044.00	2146962.97	Картометрический метод	5.0	Закрепление отсутствует
10895	-	-	433044.21	2146962.53	Картометрический метод	5.0	Закрепление отсутствует
10896	-	-	433044.84	2146960.16	Картометрический метод	5.0	Закрепление отсутствует
10897	-	-	433045.80	2146957.89	Картометрический метод	5.0	Закрепление отсутствует
10898	-	-	433047.06	2146955.78	Картометрический метод	5.0	Закрепление отсутствует
10899	-	-	433048.51	2146953.66	Картометрический метод	5.0	Закрепление отсутствует
10900	-	-	433049.28	2146952.35	Картометрический метод	5.0	Закрепление отсутствует
10901	-	-	433050.84	2146950.29	Картометрический метод	5.0	Закрепление отсутствует
10902	-	-	433051.61	2146949.54	Картометрический метод	5.0	Закрепление отсутствует
10903	-	-	433051.86	2146949.06	Картометрический метод	5.0	Закрепление отсутствует
10904	-	-	433053.25	2146946.85	Картометрический метод	5.0	Закрепление отсутствует

2. Сведения о характерных точках границ объекта							
Обозначение характерных точек границ	Существующие координаты, м		Измененные (уточненные) координаты, м		Метод определения координат характерной точки	Средняя квадратическая погрешность положения характерной точки (Mt), м	Описание обозначения точки на местности (при наличии)
	X	Y	X	Y			
1	2	3	4	5	6	7	8
10905	-	-	433054.90	2146944.84	Картометрический метод	5.0	Закрепление отсутствует
10906	-	-	433056.81	2146943.07	Картометрический метод	5.0	Закрепление отсутствует
10907	-	-	433057.61	2146942.41	Картометрический метод	5.0	Закрепление отсутствует
10908	-	-	433058.58	2146940.92	Картометрический метод	5.0	Закрепление отсутствует
10909	-	-	433059.33	2146939.80	Картометрический метод	5.0	Закрепление отсутствует
10910	-	-	433061.46	2146937.09	Картометрический метод	5.0	Закрепление отсутствует
10911	-	-	433064.03	2146934.79	Картометрический метод	5.0	Закрепление отсутствует
10912	-	-	433065.69	2146933.54	Картометрический метод	5.0	Закрепление отсутствует
10913	-	-	433068.04	2146932.01	Картометрический метод	5.0	Закрепление отсутствует
10914	-	-	433070.59	2146930.83	Картометрический метод	5.0	Закрепление отсутствует
10915	-	-	433072.20	2146956.39	Картометрический метод	5.0	Закрепление отсутствует
10916	-	-	433069.63	2146958.49	Картометрический метод	5.0	Закрепление отсутствует
10917	-	-	433067.70	2146962.06	Картометрический метод	5.0	Закрепление отсутствует
10918	-	-	433066.11	2146963.32	Картометрический метод	5.0	Закрепление отсутствует
10919	-	-	433063.86	2146966.73	Картометрический метод	5.0	Закрепление отсутствует
10920	-	-	433063.47	2146970.77	Картометрический метод	5.0	Закрепление отсутствует
10921	-	-	433061.61	2146974.49	Картометрический метод	5.0	Закрепление отсутствует
10922	-	-	433059.73	2146975.23	Картометрический метод	5.0	Закрепление отсутствует
10923	-	-	433059.54	2146977.25	Картометрический метод	5.0	Закрепление отсутствует
10924	-	-	433055.01	2146984.00	Картометрический метод	5.0	Закрепление отсутствует
10925	-	-	433052.36	2146987.05	Картометрический метод	5.0	Закрепление отсутствует
10926	-	-	433052.90	2146989.06	Картометрический метод	5.0	Закрепление отсутствует
10927	-	-	433052.49	2146991.10	Картометрический метод	5.0	Закрепление отсутствует
10928	-	-	433051.33	2146992.84	Картометрический метод	5.0	Закрепление отсутствует
10929	-	-	433049.56	2146993.80	Картометрический метод	5.0	Закрепление отсутствует

2. Сведения о характерных точках границ объекта							
Обозначение характерных точек границ	Существующие координаты, м		Измененные (уточненные) координаты, м		Метод определения координат характерной точки	Средняя квадратическая погрешность положения характерной точки (Mt), м	Описание обозначения точки на местности (при наличии)
	X	Y	X	Y			
1	2	3	4	5	6	7	8
10930	-	-	433049.38	2146995.79	Картометрический метод	5.0	Закрепление отсутствует
10931	-	-	433048.28	2146997.48	Картометрический метод	5.0	Закрепление отсутствует
10932	-	-	433046.47	2146998.42	Картометрический метод	5.0	Закрепление отсутствует
10933	-	-	433045.85	2147000.36	Картометрический метод	5.0	Закрепление отсутствует
10934	-	-	433045.69	2147003.15	Картометрический метод	5.0	Закрепление отсутствует
10935	-	-	433045.63	2147004.39	Картометрический метод	5.0	Закрепление отсутствует
10936	-	-	433044.92	2147005.44	Картометрический метод	5.0	Закрепление отсутствует
10937	-	-	433043.33	2147007.76	Картометрический метод	5.0	Закрепление отсутствует
10938	-	-	433043.12	2147009.82	Картометрический метод	5.0	Закрепление отсутствует
10939	-	-	433040.48	2147012.87	Картометрический метод	5.0	Закрепление отсутствует
10940	-	-	433039.88	2147014.87	Картометрический метод	5.0	Закрепление отсутствует
10941	-	-	433038.88	2147016.67	Картометрический метод	5.0	Закрепление отсутствует
10942	-	-	433032.46	2147021.72	Картометрический метод	5.0	Закрепление отсутствует
10943	-	-	433030.57	2147022.44	Картометрический метод	5.0	Закрепление отсутствует
10944	-	-	433023.95	2147027.06	Картометрический метод	5.0	Закрепление отсутствует
10945	-	-	433018.48	2147029.65	Картометрический метод	5.0	Закрепление отсутствует
9562	-	-	433014.48	2147030.16	Картометрический метод	5.0	Закрепление отсутствует
10946	-	-	431988.04	2150941.27	Картометрический метод	5.0	Закрепление отсутствует
10947	-	-	431955.22	2150937.78	Картометрический метод	5.0	Закрепление отсутствует
10948	-	-	431935.36	2150935.72	Картометрический метод	5.0	Закрепление отсутствует
10949	-	-	431912.64	2150933.37	Картометрический метод	5.0	Закрепление отсутствует
10950	-	-	431887.57	2150930.77	Картометрический метод	5.0	Закрепление отсутствует
10951	-	-	431864.30	2150928.37	Картометрический метод	5.0	Закрепление отсутствует
10952	-	-	431863.67	2150939.89	Картометрический метод	5.0	Закрепление отсутствует
10953	-	-	431854.78	2150935.82	Картометрический метод	5.0	Закрепление отсутствует

2. Сведения о характерных точках границ объекта							
Обозначение характерных точек границ	Существующие координаты, м		Измененные (уточненные) координаты, м		Метод определения координат характерной точки	Средняя квадратическая погрешность положения характерной точки (Mt), м	Описание обозначения точки на местности (при наличии)
	X	Y	X	Y			
1	2	3	4	5	6	7	8
10954	-	-	431828.13	2150930.00	Картометрический метод	5.0	Закрепление отсутствует
10955	-	-	431813.95	2150925.26	Картометрический метод	5.0	Закрепление отсутствует
10956	-	-	431795.85	2150920.83	Картометрический метод	5.0	Закрепление отсутствует
10957	-	-	431788.78	2150927.70	Картометрический метод	5.0	Закрепление отсутствует
10958	-	-	431737.93	2150875.35	Картометрический метод	5.0	Закрепление отсутствует
10959	-	-	431734.24	2150871.55	Картометрический метод	5.0	Закрепление отсутствует
10960	-	-	431694.59	2150830.72	Картометрический метод	5.0	Закрепление отсутствует
10961	-	-	431696.54	2150815.67	Картометрический метод	5.0	Закрепление отсутствует
10962	-	-	431699.46	2150755.71	Картометрический метод	5.0	Закрепление отсутствует
10963	-	-	431712.80	2150647.55	Картометрический метод	5.0	Закрепление отсутствует
10964	-	-	431716.65	2150590.33	Картометрический метод	5.0	Закрепление отсутствует
10965	-	-	431720.37	2150533.35	Картометрический метод	5.0	Закрепление отсутствует
10966	-	-	431729.42	2150477.34	Картометрический метод	5.0	Закрепление отсутствует
10967	-	-	431733.72	2150458.37	Картометрический метод	5.0	Закрепление отсутствует
10968	-	-	431738.60	2150449.12	Картометрический метод	5.0	Закрепление отсутствует
10969	-	-	431743.71	2150423.94	Картометрический метод	5.0	Закрепление отсутствует
10970	-	-	431778.75	2150422.89	Картометрический метод	5.0	Закрепление отсутствует
10971	-	-	431785.26	2150422.69	Картометрический метод	5.0	Закрепление отсутствует
10972	-	-	431791.76	2150422.49	Картометрический метод	5.0	Закрепление отсутствует
10973	-	-	431817.72	2150421.67	Картометрический метод	5.0	Закрепление отсутствует
10974	-	-	431818.74	2150421.64	Картометрический метод	5.0	Закрепление отсутствует
10975	-	-	431844.76	2150420.86	Картометрический метод	5.0	Закрепление отсутствует
10976	-	-	431870.78	2150420.09	Картометрический метод	5.0	Закрепление отсутствует
10977	-	-	431949.77	2150417.69	Картометрический метод	5.0	Закрепление отсутствует
10978	-	-	431967.28	2150441.73	Картометрический метод	5.0	Закрепление отсутствует

2. Сведения о характерных точках границ объекта							
Обозначение характерных точек границ	Существующие координаты, м		Измененные (уточненные) координаты, м		Метод определения координат характерной точки	Средняя квадратическая погрешность положения характерной точки (Mt), м	Описание обозначения точки на местности (при наличии)
	X	Y	X	Y			
1	2	3	4	5	6	7	8
10979	-	-	431882.08	2150444.42	Картометрический метод	5.0	Закрепление отсутствует
10980	-	-	431882.86	2150469.74	Картометрический метод	5.0	Закрепление отсутствует
10981	-	-	431900.83	2150493.28	Картометрический метод	5.0	Закрепление отсутствует
10982	-	-	431918.68	2150516.67	Картометрический метод	5.0	Закрепление отсутствует
10983	-	-	431916.91	2150547.79	Картометрический метод	5.0	Закрепление отсутствует
10984	-	-	431915.20	2150577.75	Картометрический метод	5.0	Закрепление отсутствует
10985	-	-	431923.45	2150584.72	Картометрический метод	5.0	Закрепление отсутствует
10986	-	-	431931.70	2150591.69	Картометрический метод	5.0	Закрепление отсутствует
10987	-	-	431932.94	2150596.00	Картометрический метод	5.0	Закрепление отсутствует
10988	-	-	431938.13	2150614.09	Картометрический метод	5.0	Закрепление отсутствует
10989	-	-	431939.02	2150617.14	Картометрический метод	5.0	Закрепление отсутствует
10990	-	-	431937.27	2150637.10	Картометрический метод	5.0	Закрепление отсутствует
10991	-	-	431936.89	2150654.91	Картометрический метод	5.0	Закрепление отсутствует
10992	-	-	431945.48	2150661.76	Картометрический метод	5.0	Закрепление отсутствует
10993	-	-	431968.86	2150667.03	Картометрический метод	5.0	Закрепление отсутствует
10994	-	-	431977.48	2150680.33	Картометрический метод	5.0	Закрепление отсутствует
10995	-	-	431975.60	2150712.98	Картометрический метод	5.0	Закрепление отсутствует
10996	-	-	431977.36	2150717.80	Картометрический метод	5.0	Закрепление отсутствует
10997	-	-	431980.77	2150722.85	Картометрический метод	5.0	Закрепление отсутствует
10998	-	-	431989.03	2150730.67	Картометрический метод	5.0	Закрепление отсутствует
10999	-	-	432003.76	2150733.76	Картометрический метод	5.0	Закрепление отсутствует
11000	-	-	432001.85	2150758.93	Картометрический метод	5.0	Закрепление отсутствует
11001	-	-	432001.60	2150759.11	Картометрический метод	5.0	Закрепление отсутствует
11002	-	-	432001.33	2150759.31	Картометрический метод	5.0	Закрепление отсутствует
11003	-	-	431999.49	2150760.11	Картометрический метод	5.0	Закрепление отсутствует

2. Сведения о характерных точках границ объекта							
Обозначение характерных точек границ	Существующие координаты, м		Измененные (уточненные) координаты, м		Метод определения координат характерной точки	Средняя квадратическая погрешность положения характерной точки (Mt), м	Описание обозначения точки на местности (при наличии)
	X	Y	X	Y			
1	2	3	4	5	6	7	8
11004	-	-	431997.17	2150759.05	Картометрический метод	5.0	Закрепление отсутствует
11005	-	-	431995.83	2150758.43	Картометрический метод	5.0	Закрепление отсутствует
11006	-	-	431994.30	2150757.13	Картометрический метод	5.0	Закрепление отсутствует
11007	-	-	431990.26	2150756.81	Картометрический метод	5.0	Закрепление отсутствует
11008	-	-	431988.48	2150755.79	Картометрический метод	5.0	Закрепление отсутствует
11009	-	-	431986.53	2150755.23	Картометрический метод	5.0	Закрепление отсутствует
11010	-	-	431982.46	2150754.98	Картометрический метод	5.0	Закрепление отсутствует
11011	-	-	431982.42	2150752.97	Картометрический метод	5.0	Закрепление отсутствует
11012	-	-	431981.79	2150751.03	Картометрический метод	5.0	Закрепление отсутствует
11013	-	-	431979.03	2150748.10	Картометрический метод	5.0	Закрепление отсутствует
11014	-	-	431977.18	2150747.19	Картометрический метод	5.0	Закрепление отсутствует
11015	-	-	431975.58	2150745.87	Картометрический метод	5.0	Закрепление отсутствует
11016	-	-	431974.27	2150744.24	Картометрический метод	5.0	Закрепление отсутствует
11017	-	-	431969.88	2150740.02	Картометрический метод	5.0	Закрепление отсутствует
11018	-	-	431968.09	2150739.00	Картометрический метод	5.0	Закрепление отсутствует
11019	-	-	431965.13	2150736.21	Картометрический метод	5.0	Закрепление отсутствует
11020	-	-	431964.40	2150734.33	Картометрический метод	5.0	Закрепление отсутствует
11021	-	-	431962.98	2150732.89	Картометрический метод	5.0	Закрепление отсутствует
11022	-	-	431961.00	2150729.37	Картометрический метод	5.0	Закрепление отсутствует
11023	-	-	431959.20	2150728.45	Картометрический метод	5.0	Закрепление отсутствует
11024	-	-	431958.02	2150726.81	Картометрический метод	5.0	Закрепление отсутствует
11025	-	-	431957.91	2150724.79	Картометрический метод	5.0	Закрепление отсутствует
11026	-	-	431957.08	2150720.78	Картометрический метод	5.0	Закрепление отсутствует
11027	-	-	431955.91	2150719.14	Картометрический метод	5.0	Закрепление отсутствует
11028	-	-	431954.49	2150715.34	Картометрический метод	5.0	Закрепление отсутствует

2. Сведения о характерных точках границ объекта							
Обозначение характерных точек границ	Существующие координаты, м		Измененные (уточненные) координаты, м		Метод определения координат характерной точки	Средняя квадратическая погрешность положения характерной точки (Mt), м	Описание обозначения точки на местности (при наличии)
	X	Y	X	Y			
1	2	3	4	5	6	7	8
11029	-	-	431953.65	2150711.36	Картометрический метод	5.0	Закрепление отсутствует
11030	-	-	431954.11	2150705.29	Картометрический метод	5.0	Закрепление отсутствует
11031	-	-	431954.87	2150703.44	Картометрический метод	5.0	Закрепление отсутствует
11032	-	-	431955.84	2150699.46	Картометрический метод	5.0	Закрепление отсутствует
11033	-	-	431956.80	2150685.17	Картометрический метод	5.0	Закрепление отсутствует
11034	-	-	431954.99	2150684.28	Картометрический метод	5.0	Закрепление отсутствует
11035	-	-	431952.96	2150684.52	Картометрический метод	5.0	Закрепление отсутствует
11036	-	-	431948.86	2150684.34	Картометрический метод	5.0	Закрепление отсутствует
11037	-	-	431939.11	2150681.15	Картометрический метод	5.0	Закрепление отсутствует
11038	-	-	431931.90	2150677.50	Картометрический метод	5.0	Закрепление отсутствует
11039	-	-	431928.80	2150674.89	Картометрический метод	5.0	Закрепление отсутствует
11040	-	-	431926.90	2150674.15	Картометрический метод	5.0	Закрепление отсутствует
11041	-	-	431923.74	2150671.59	Картометрический метод	5.0	Закрепление отсутствует
11042	-	-	431923.04	2150669.66	Картометрический метод	5.0	Закрепление отсутствует
11043	-	-	431919.30	2150664.80	Картометрический метод	5.0	Закрепление отсутствует
11044	-	-	431917.81	2150660.98	Картометрический метод	5.0	Закрепление отсутствует
11045	-	-	431916.65	2150659.36	Картометрический метод	5.0	Закрепление отсутствует
11046	-	-	431916.00	2150657.43	Картометрический метод	5.0	Закрепление отсутствует
11047	-	-	431915.96	2150651.22	Картометрический метод	5.0	Закрепление отсутствует
11048	-	-	431916.41	2150649.00	Картометрический метод	5.0	Закрепление отсутствует
11049	-	-	431916.21	2150645.29	Картометрический метод	5.0	Закрепление отсутствует
11050	-	-	431915.61	2150641.57	Картометрический метод	5.0	Закрепление отсутствует
11051	-	-	431915.43	2150639.98	Картометрический метод	5.0	Закрепление отсутствует
11052	-	-	431916.84	2150637.94	Картометрический метод	5.0	Закрепление отсутствует
11053	-	-	431917.03	2150635.98	Картометрический метод	5.0	Закрепление отсутствует

2. Сведения о характерных точках границ объекта							
Обозначение характерных точек границ	Существующие координаты, м		Измененные (уточненные) координаты, м		Метод определения координат характерной точки	Средняя квадратическая погрешность положения характерной точки (Mt), м	Описание обозначения точки на местности (при наличии)
	X	Y	X	Y			
1	2	3	4	5	6	7	8
11054	-	-	431916.92	2150633.92	Картометрический метод	5.0	Закрепление отсутствует
11055	-	-	431917.12	2150629.88	Картометрический метод	5.0	Закрепление отсутствует
11056	-	-	431917.97	2150625.85	Картометрический метод	5.0	Закрепление отсутствует
11057	-	-	431918.02	2150621.81	Картометрический метод	5.0	Закрепление отсутствует
11058	-	-	431918.69	2150619.91	Картометрический метод	5.0	Закрепление отсутствует
11059	-	-	431914.81	2150607.14	Картометрический метод	5.0	Закрепление отсутствует
11060	-	-	431914.57	2150606.32	Картометрический метод	5.0	Закрепление отсутствует
11061	-	-	431912.91	2150605.18	Картометрический метод	5.0	Закрепление отсутствует
11062	-	-	431912.22	2150603.29	Картометрический метод	5.0	Закрепление отсутствует
11063	-	-	431911.99	2150601.30	Картометрический метод	5.0	Закрепление отсутствует
11064	-	-	431908.62	2150599.06	Картометрический метод	5.0	Закрепление отсутствует
11065	-	-	431905.69	2150596.24	Картометрический метод	5.0	Закрепление отсутствует
11066	-	-	431902.24	2150594.12	Картометрический метод	5.0	Закрепление отсутствует
11067	-	-	431901.39	2150592.25	Картометрический метод	5.0	Закрепление отсутствует
11068	-	-	431895.67	2150590.35	Картометрический метод	5.0	Закрепление отсутствует
11069	-	-	431894.06	2150589.15	Картометрический метод	5.0	Закрепление отсутствует
11070	-	-	431893.22	2150585.15	Картометрический метод	5.0	Закрепление отсутствует
11071	-	-	431892.22	2150583.39	Картометрический метод	5.0	Закрепление отсутствует
11072	-	-	431890.51	2150582.29	Картометрический метод	5.0	Закрепление отсутствует
11073	-	-	431888.54	2150581.94	Картометрический метод	5.0	Закрепление отсутствует
11074	-	-	431887.22	2150580.44	Картометрический метод	5.0	Закрепление отсутствует
11075	-	-	431889.03	2150576.85	Картометрический метод	5.0	Закрепление отсутствует
11076	-	-	431890.37	2150575.34	Картометрический метод	5.0	Закрепление отсутствует
11077	-	-	431891.54	2150571.43	Картометрический метод	5.0	Закрепление отсутствует
11078	-	-	431890.19	2150561.45	Картометрический метод	5.0	Закрепление отсутствует

2. Сведения о характерных точках границ объекта							
Обозначение характерных точек границ	Существующие координаты, м		Измененные (уточненные) координаты, м		Метод определения координат характерной точки	Средняя квадратическая погрешность положения характерной точки (Mt), м	Описание обозначения точки на местности (при наличии)
	X	Y	X	Y			
1	2	3	4	5	6	7	8
11079	-	-	431890.31	2150559.42	Картометрический метод	5.0	Закрепление отсутствует
11080	-	-	431890.93	2150557.46	Картометрический метод	5.0	Закрепление отсутствует
11081	-	-	431891.14	2150555.43	Картометрический метод	5.0	Закрепление отсутствует
11082	-	-	431892.49	2150553.86	Картометрический метод	5.0	Закрепление отсутствует
11083	-	-	431895.44	2150548.53	Картометрический метод	5.0	Закрепление отсутствует
11084	-	-	431895.61	2150546.52	Картометрический метод	5.0	Закрепление отсутствует
11085	-	-	431895.33	2150544.48	Картометрический метод	5.0	Закрепление отсутствует
11086	-	-	431892.28	2150539.26	Картометрический метод	5.0	Закрепление отсутствует
11087	-	-	431891.05	2150535.39	Картометрический метод	5.0	Закрепление отсутствует
11088	-	-	431891.83	2150533.54	Картометрический метод	5.0	Закрепление отсутствует
11089	-	-	431892.35	2150531.75	Картометрический метод	5.0	Закрепление отсутствует
11090	-	-	431892.44	2150524.04	Картометрический метод	5.0	Закрепление отсутствует
11091	-	-	431891.39	2150520.16	Картометрический метод	5.0	Закрепление отсутствует
11092	-	-	431888.84	2150513.86	Картометрический метод	5.0	Закрепление отсутствует
11093	-	-	431886.04	2150506.97	Картометрический метод	5.0	Закрепление отсутствует
11094	-	-	431884.83	2150505.38	Картометрический метод	5.0	Закрепление отсутствует
11095	-	-	431883.12	2150504.19	Картометрический метод	5.0	Закрепление отсутствует
11096	-	-	431882.62	2150502.22	Картометрический метод	5.0	Закрепление отсутствует
11097	-	-	431881.27	2150500.74	Картометрический метод	5.0	Закрепление отсутствует
11098	-	-	431879.62	2150499.54	Картометрический метод	5.0	Закрепление отсутствует
11099	-	-	431872.14	2150496.27	Картометрический метод	5.0	Закрепление отсутствует
11100	-	-	431863.58	2150490.89	Картометрический метод	5.0	Закрепление отсутствует
11101	-	-	431861.61	2150487.40	Картометрический метод	5.0	Закрепление отсутствует
11102	-	-	431860.10	2150486.00	Картометрический метод	5.0	Закрепление отсутствует
11103	-	-	431858.42	2150480.19	Картометрический метод	5.0	Закрепление отсутствует

2. Сведения о характерных точках границ объекта							
Обозначение характерных точек границ	Существующие координаты, м		Измененные (уточненные) координаты, м		Метод определения координат характерной точки	Средняя квадратическая погрешность положения характерной точки (Mt), м	Описание обозначения точки на местности (при наличии)
	X	Y	X	Y			
1	2	3	4	5	6	7	8
11104	-	-	431858.90	2150476.12	Картометрический метод	5.0	Закрепление отсутствует
11105	-	-	431859.57	2150474.19	Картометрический метод	5.0	Закрепление отсутствует
11106	-	-	431858.84	2150472.25	Картометрический метод	5.0	Закрепление отсутствует
11107	-	-	431847.92	2150467.81	Картометрический метод	5.0	Закрепление отсутствует
11108	-	-	431847.58	2150467.67	Картометрический метод	5.0	Закрепление отсутствует
11109	-	-	431845.56	2150467.83	Картометрический метод	5.0	Закрепление отсутствует
11110	-	-	431839.48	2150467.39	Картометрический метод	5.0	Закрепление отсутствует
11111	-	-	431837.65	2150468.26	Картометрический метод	5.0	Закрепление отсутствует
11112	-	-	431835.61	2150468.24	Картометрический метод	5.0	Закрепление отсутствует
11113	-	-	431829.68	2150467.09	Картометрический метод	5.0	Закрепление отсутствует
11114	-	-	431809.67	2150468.02	Картометрический метод	5.0	Закрепление отсутствует
11115	-	-	431803.78	2150469.65	Картометрический метод	5.0	Закрепление отсутствует
11116	-	-	431797.78	2150470.38	Картометрический метод	5.0	Закрепление отсутствует
11117	-	-	431793.93	2150471.33	Картометрический метод	5.0	Закрепление отсутствует
11118	-	-	431790.14	2150471.34	Картометрический метод	5.0	Закрепление отсутствует
11119	-	-	431784.11	2150472.48	Картометрический метод	5.0	Закрепление отсутствует
11120	-	-	431782.40	2150473.53	Картометрический метод	5.0	Закрепление отсутствует
11121	-	-	431780.63	2150476.21	Картометрический метод	5.0	Закрепление отсутствует
11122	-	-	431780.15	2150476.94	Картометрический метод	5.0	Закрепление отсутствует
11123	-	-	431779.41	2150478.81	Картометрический метод	5.0	Закрепление отсутствует
11124	-	-	431779.23	2150484.97	Картометрический метод	5.0	Закрепление отсутствует
11125	-	-	431778.13	2150497.30	Картометрический метод	5.0	Закрепление отсутствует
11126	-	-	431774.25	2150513.40	Картометрический метод	5.0	Закрепление отсутствует
11127	-	-	431771.39	2150524.31	Картометрический метод	5.0	Закрепление отсутствует
11128	-	-	431771.36	2150524.60	Картометрический метод	5.0	Закрепление отсутствует

2. Сведения о характерных точках границ объекта							
Обозначение характерных точек границ	Существующие координаты, м		Измененные (уточненные) координаты, м		Метод определения координат характерной точки	Средняя квадратическая погрешность положения характерной точки (Mt), м	Описание обозначения точки на местности (при наличии)
	X	Y	X	Y			
1	2	3	4	5	6	7	8
11129	-	-	431769.85	2150541.41	Картометрический метод	5.0	Закрепление отсутствует
11130	-	-	431769.30	2150547.60	Картометрический метод	5.0	Закрепление отсутствует
11131	-	-	431768.58	2150555.65	Картометрический метод	5.0	Закрепление отсутствует
11132	-	-	431767.42	2150568.56	Картометрический метод	5.0	Закрепление отсутствует
11133	-	-	431765.52	2150624.66	Картометрический метод	5.0	Закрепление отсутствует
11134	-	-	431767.36	2150630.41	Картометрический метод	5.0	Закрепление отсутствует
11135	-	-	431767.12	2150632.46	Картометрический метод	5.0	Закрепление отсутствует
11136	-	-	431765.02	2150635.90	Картометрический метод	5.0	Закрепление отсутствует
11137	-	-	431763.52	2150641.79	Картометрический метод	5.0	Закрепление отсутствует
11138	-	-	431760.78	2150672.44	Картометрический метод	5.0	Закрепление отсутствует
11139	-	-	431756.84	2150702.49	Картометрический метод	5.0	Закрепление отсутствует
11140	-	-	431756.07	2150719.03	Картометрический метод	5.0	Закрепление отсутствует
11141	-	-	431752.11	2150747.21	Картометрический метод	5.0	Закрепление отсутствует
11142	-	-	431752.51	2150749.18	Картометрический метод	5.0	Закрепление отсутствует
11143	-	-	431752.32	2150751.19	Картометрический метод	5.0	Закрепление отсутствует
11144	-	-	431751.47	2150752.20	Картометрический метод	5.0	Закрепление отсутствует
11145	-	-	431750.38	2150755.43	Картометрический метод	5.0	Закрепление отсутствует
11146	-	-	431749.40	2150758.33	Картометрический метод	5.0	Закрепление отсутствует
11147	-	-	431748.79	2150769.99	Картометрический метод	5.0	Закрепление отсутствует
11148	-	-	431749.09	2150771.62	Картометрический метод	5.0	Закрепление отсутствует
11149	-	-	431750.37	2150778.28	Картометрический метод	5.0	Закрепление отсутствует
11150	-	-	431750.50	2150780.39	Картометрический метод	5.0	Закрепление отсутствует
11151	-	-	431749.37	2150802.69	Картометрический метод	5.0	Закрепление отсутствует
11152	-	-	431748.34	2150808.75	Картометрический метод	5.0	Закрепление отсутствует
11153	-	-	431748.15	2150810.56	Картометрический метод	5.0	Закрепление отсутствует

2. Сведения о характерных точках границ объекта							
Обозначение характерных точек границ	Существующие координаты, м		Измененные (уточненные) координаты, м		Метод определения координат характерной точки	Средняя квадратическая погрешность положения характерной точки (Mt), м	Описание обозначения точки на местности (при наличии)
	X	Y	X	Y			
1	2	3	4	5	6	7	8
11154	-	-	431747.89	2150812.54	Картометрический метод	5.0	Закрепление отсутствует
11155	-	-	431746.54	2150816.41	Картометрический метод	5.0	Закрепление отсутствует
11156	-	-	431750.02	2150821.37	Картометрический метод	5.0	Закрепление отсутствует
11157	-	-	431751.52	2150822.73	Картометрический метод	5.0	Закрепление отсутствует
11158	-	-	431753.29	2150823.66	Картометрический метод	5.0	Закрепление отсутствует
11159	-	-	431755.24	2150824.17	Картометрический метод	5.0	Закрепление отсутствует
11160	-	-	431757.05	2150825.17	Картометрический метод	5.0	Закрепление отсутствует
11161	-	-	431762.76	2150826.41	Картометрический метод	5.0	Закрепление отсутствует
11162	-	-	431770.68	2150828.69	Картометрический метод	5.0	Закрепление отсутствует
11163	-	-	431780.69	2150830.68	Картометрический метод	5.0	Закрепление отсутствует
11164	-	-	431788.18	2150834.08	Картометрический метод	5.0	Закрепление отсутствует
11165	-	-	431793.31	2150837.56	Картометрический метод	5.0	Закрепление отсутствует
11166	-	-	431797.82	2150841.80	Картометрический метод	5.0	Закрепление отсутствует
11167	-	-	431804.81	2150845.94	Картометрический метод	5.0	Закрепление отсутствует
11168	-	-	431806.36	2150847.32	Картометрический метод	5.0	Закрепление отсутствует
11169	-	-	431811.59	2150853.60	Картометрический метод	5.0	Закрепление отсутствует
11170	-	-	431815.20	2150858.50	Картометрический метод	5.0	Закрепление отсутствует
11171	-	-	431822.21	2150866.06	Картометрический метод	5.0	Закрепление отсутствует
11172	-	-	431823.32	2150867.84	Картометрический метод	5.0	Закрепление отсутствует
11173	-	-	431829.69	2150873.98	Картометрический метод	5.0	Закрепление отсутствует
11174	-	-	431836.72	2150880.74	Картометрический метод	5.0	Закрепление отсутствует
11175	-	-	431841.85	2150881.64	Картометрический метод	5.0	Закрепление отсутствует
11176	-	-	431848.83	2150882.86	Картометрический метод	5.0	Закрепление отсутствует
11177	-	-	431850.84	2150882.71	Картометрический метод	5.0	Закрепление отсутствует
11178	-	-	431852.75	2150882.13	Картометрический метод	5.0	Закрепление отсутствует

2. Сведения о характерных точках границ объекта							
Обозначение характерных точек границ	Существующие координаты, м		Измененные (уточненные) координаты, м		Метод определения координат характерной точки	Средняя квадратическая погрешность положения характерной точки (Mt), м	Описание обозначения точки на местности (при наличии)
	X	Y	X	Y			
1	2	3	4	5	6	7	8
11179	-	-	431856.79	2150881.63	Картометрический метод	5.0	Закрепление отсутствует
11180	-	-	431860.38	2150879.83	Картометрический метод	5.0	Закрепление отсутствует
11181	-	-	431862.34	2150880.45	Картометрический метод	5.0	Закрепление отсутствует
11182	-	-	431867.42	2150883.81	Картометрический метод	5.0	Закрепление отсутствует
11183	-	-	431871.79	2150888.03	Картометрический метод	5.0	Закрепление отсутствует
11184	-	-	431873.48	2150889.14	Картометрический метод	5.0	Закрепление отсутствует
11185	-	-	431875.45	2150889.65	Картометрический метод	5.0	Закрепление отсутствует
11186	-	-	431878.80	2150891.96	Картометрический метод	5.0	Закрепление отсутствует
11187	-	-	431884.30	2150894.97	Картометрический метод	5.0	Закрепление отсутствует
11188	-	-	431888.29	2150895.52	Картометрический метод	5.0	Закрепление отсутствует
11189	-	-	431890.29	2150895.18	Картометрический метод	5.0	Закрепление отсутствует
11190	-	-	431891.68	2150893.67	Картометрический метод	5.0	Закрепление отсутствует
11191	-	-	431893.66	2150893.86	Картометрический метод	5.0	Закрепление отсутствует
11192	-	-	431895.21	2150895.14	Картометрический метод	5.0	Закрепление отсутствует
11193	-	-	431897.63	2150898.46	Картометрический метод	5.0	Закрепление отсутствует
11194	-	-	431899.38	2150899.44	Картометрический метод	5.0	Закрепление отсутствует
11195	-	-	431907.39	2150900.87	Картометрический метод	5.0	Закрепление отсутствует
11196	-	-	431917.63	2150899.96	Картометрический метод	5.0	Закрепление отсутствует
11197	-	-	431925.69	2150900.88	Картометрический метод	5.0	Закрепление отсутствует
11198	-	-	431931.43	2150902.99	Картометрический метод	5.0	Закрепление отсутствует
11199	-	-	431935.54	2150903.50	Картометрический метод	5.0	Закрепление отсутствует
11200	-	-	431937.60	2150903.14	Картометрический метод	5.0	Закрепление отсутствует
11201	-	-	431939.44	2150902.23	Картометрический метод	5.0	Закрепление отсутствует
11202	-	-	431945.47	2150901.18	Картометрический метод	5.0	Закрепление отсутствует
11203	-	-	431953.52	2150903.02	Картометрический метод	5.0	Закрепление отсутствует

2. Сведения о характерных точках границ объекта							
Обозначение характерных точек границ	Существующие координаты, м		Измененные (уточненные) координаты, м		Метод определения координат характерной точки	Средняя квадратическая погрешность положения характерной точки (Mt), м	Описание обозначения точки на местности (при наличии)
	X	Y	X	Y			
1	2	3	4	5	6	7	8
11204	-	-	431969.84	2150904.16	Картометрический метод	5.0	Закрепление отсутствует
11205	-	-	431987.89	2150907.22	Картометрический метод	5.0	Закрепление отсутствует
11206	-	-	431990.53	2150908.43	Картометрический метод	5.0	Закрепление отсутствует
10946	-	-	431988.04	2150941.27	Картометрический метод	5.0	Закрепление отсутствует
11207	-	-	433231.28	2148903.49	Картометрический метод	5.0	Закрепление отсутствует
11208	-	-	433221.54	2148880.71	Картометрический метод	5.0	Закрепление отсутствует
11209	-	-	433221.97	2148879.91	Картометрический метод	5.0	Закрепление отсутствует
11210	-	-	433224.15	2148876.94	Картометрический метод	5.0	Закрепление отсутствует
11211	-	-	433226.05	2148873.59	Картометрический метод	5.0	Закрепление отсутствует
11212	-	-	433226.38	2148873.02	Картометрический метод	5.0	Закрепление отсутствует
11213	-	-	433227.83	2148870.91	Картометрический метод	5.0	Закрепление отсутствует
11214	-	-	433229.07	2148869.33	Картометрический метод	5.0	Закрепление отсутствует
11215	-	-	433231.00	2148867.21	Картометрический метод	5.0	Закрепление отсутствует
11216	-	-	433233.22	2148865.39	Картометрический метод	5.0	Закрепление отсутствует
11217	-	-	433235.68	2148863.92	Картометрический метод	5.0	Закрепление отсутствует
11218	-	-	433238.44	2148862.05	Картометрический метод	5.0	Закрепление отсутствует
11219	-	-	433239.01	2148861.75	Картометрический метод	5.0	Закрепление отсутствует
11220	-	-	433242.60	2148859.89	Картометрический метод	5.0	Закрепление отсутствует
11221	-	-	433244.81	2148858.91	Картометрический метод	5.0	Закрепление отсутствует
11222	-	-	433247.12	2148858.21	Картометрический метод	5.0	Закрепление отсутствует
11223	-	-	433249.50	2148857.80	Картометрический метод	5.0	Закрепление отсутствует
11224	-	-	433251.46	2148855.95	Картометрический метод	5.0	Закрепление отсутствует
11225	-	-	433253.68	2148854.42	Картометрический метод	5.0	Закрепление отсутствует
11226	-	-	433256.12	2148853.26	Картометрический метод	5.0	Закрепление отсутствует
11227	-	-	433262.19	2148850.75	Картометрический метод	5.0	Закрепление отсутствует

2. Сведения о характерных точках границ объекта							
Обозначение характерных точек границ	Существующие координаты, м		Измененные (уточненные) координаты, м		Метод определения координат характерной точки	Средняя квадратическая погрешность положения характерной точки (Mt), м	Описание обозначения точки на местности (при наличии)
	X	Y	X	Y			
1	2	3	4	5	6	7	8
11228	-	-	433267.14	2148847.76	Картометрический метод	5.0	Закрепление отсутствует
11229	-	-	433275.86	2148841.46	Картометрический метод	5.0	Закрепление отсутствует
11230	-	-	433278.39	2148839.00	Картометрический метод	5.0	Закрепление отсутствует
11231	-	-	433279.40	2148838.24	Картометрический метод	5.0	Закрепление отсутствует
11232	-	-	433280.62	2148836.90	Картометрический метод	5.0	Закрепление отсутствует
11233	-	-	433282.53	2148835.06	Картометрический метод	5.0	Закрепление отсутствует
11234	-	-	433284.73	2148833.20	Картометрический метод	5.0	Закрепление отсутствует
11235	-	-	433286.40	2148831.36	Картометрический метод	5.0	Закрепление отсутствует
11236	-	-	433287.93	2148829.10	Картометрический метод	5.0	Закрепление отсутствует
11237	-	-	433289.76	2148827.07	Картометрический метод	5.0	Закрепление отсутствует
11238	-	-	433291.85	2148825.31	Картометрический метод	5.0	Закрепление отсутствует
11239	-	-	433293.58	2148822.62	Картометрический метод	5.0	Закрепление отсутствует
11240	-	-	433295.34	2148818.83	Картометрический метод	5.0	Закрепление отсутствует
11241	-	-	433298.04	2148811.69	Картометрический метод	5.0	Закрепление отсутствует
11242	-	-	433299.79	2148801.78	Картометрический метод	5.0	Закрепление отсутствует
11243	-	-	433299.00	2148791.34	Картометрический метод	5.0	Закрепление отсутствует
11244	-	-	433297.85	2148786.12	Картометрический метод	5.0	Закрепление отсутствует
11245	-	-	433297.69	2148785.71	Картометрический метод	5.0	Закрепление отсутствует
11246	-	-	433297.33	2148784.55	Картометрический метод	5.0	Закрепление отсутствует
11247	-	-	433296.63	2148782.07	Картометрический метод	5.0	Закрепление отсутствует
11248	-	-	433294.51	2148776.15	Картометрический метод	5.0	Закрепление отсутствует
11249	-	-	433294.06	2148774.40	Картометрический метод	5.0	Закрепление отсутствует
11250	-	-	433292.65	2148771.26	Картометрический метод	5.0	Закрепление отсутствует
11251	-	-	433292.47	2148770.72	Картометрический метод	5.0	Закрепление отсутствует
11252	-	-	433291.56	2148767.95	Картометрический метод	5.0	Закрепление отсутствует

2. Сведения о характерных точках границ объекта							
Обозначение характерных точек границ	Существующие координаты, м		Измененные (уточненные) координаты, м		Метод определения координат характерной точки	Средняя квадратическая погрешность положения характерной точки (Mt), м	Описание обозначения точки на местности (при наличии)
	X	Y	X	Y			
1	2	3	4	5	6	7	8
11253	-	-	433291.07	2148766.91	Картометрический метод	5.0	Закрепление отсутствует
11254	-	-	433289.97	2148765.37	Картометрический метод	5.0	Закрепление отсутствует
11255	-	-	433288.16	2148762.50	Картометрический метод	5.0	Закрепление отсутствует
11256	-	-	433287.63	2148761.60	Картометрический метод	5.0	Закрепление отсутствует
11257	-	-	433287.31	2148761.00	Картометрический метод	5.0	Закрепление отсутствует
11258	-	-	433285.56	2148758.40	Картометрический метод	5.0	Закрепление отсутствует
11259	-	-	433284.70	2148756.51	Картометрический метод	5.0	Закрепление отсутствует
11260	-	-	433283.72	2148754.76	Картометрический метод	5.0	Закрепление отсутствует
11261	-	-	433282.28	2148751.55	Картометрический метод	5.0	Закрепление отсутствует
11262	-	-	433281.82	2148749.72	Картометрический метод	5.0	Закрепление отсутствует
11263	-	-	433281.53	2148748.92	Картометрический метод	5.0	Закрепление отсутствует
11264	-	-	433280.64	2148746.92	Картометрический метод	5.0	Закрепление отсутствует
11265	-	-	433280.01	2148744.82	Картометрический метод	5.0	Закрепление отсутствует
11266	-	-	433279.65	2148742.65	Картометрический метод	5.0	Закрепление отсутствует
11267	-	-	433279.17	2148740.80	Картометрический метод	5.0	Закрепление отсутствует
11268	-	-	433278.88	2148739.45	Картометрический метод	5.0	Закрепление отсутствует
11269	-	-	433278.42	2148738.52	Картометрический метод	5.0	Закрепление отсутствует
11270	-	-	433277.75	2148737.36	Картометрический метод	5.0	Закрепление отсутствует
11271	-	-	433277.46	2148736.83	Картометрический метод	5.0	Закрепление отсутствует
11272	-	-	433276.52	2148735.06	Картометрический метод	5.0	Закрепление отсутствует
11273	-	-	433275.84	2148733.49	Картометрический метод	5.0	Закрепление отсутствует
11274	-	-	433274.68	2148732.31	Картометрический метод	5.0	Закрепление отсутствует
11275	-	-	433273.59	2148731.02	Картометрический метод	5.0	Закрепление отсутствует
11276	-	-	433271.55	2148728.03	Картометрический метод	5.0	Закрепление отсутствует
11277	-	-	433271.21	2148727.40	Картометрический метод	5.0	Закрепление отсутствует

2. Сведения о характерных точках границ объекта							
Обозначение характерных точек границ	Существующие координаты, м		Измененные (уточненные) координаты, м		Метод определения координат характерной точки	Средняя квадратическая погрешность положения характерной точки (Mt), м	Описание обозначения точки на местности (при наличии)
	X	Y	X	Y			
1	2	3	4	5	6	7	8
11278	-	-	433270.38	2148725.78	Картометрический метод	5.0	Закрепление отсутствует
11279	-	-	433269.98	2148725.14	Картометрический метод	5.0	Закрепление отсутствует
11280	-	-	433269.06	2148723.69	Картометрический метод	5.0	Закрепление отсутствует
11281	-	-	433268.50	2148722.75	Картометрический метод	5.0	Закрепление отсутствует
11282	-	-	433267.05	2148719.50	Картометрический метод	5.0	Закрепление отсутствует
11283	-	-	433266.79	2148718.75	Картометрический метод	5.0	Закрепление отсутствует
11284	-	-	433266.61	2148718.25	Картометрический метод	5.0	Закрепление отсутствует
11285	-	-	433266.33	2148717.36	Картометрический метод	5.0	Закрепление отсутствует
11286	-	-	433265.79	2148716.48	Картометрический метод	5.0	Закрепление отсутствует
11287	-	-	433264.88	2148714.64	Картометрический метод	5.0	Закрепление отсутствует
11288	-	-	433264.62	2148714.03	Картометрический метод	5.0	Закрепление отсутствует
11289	-	-	433264.30	2148713.53	Картометрический метод	5.0	Закрепление отсутствует
11290	-	-	433256.61	2148697.64	Картометрический метод	5.0	Закрепление отсутствует
11291	-	-	433254.73	2148694.84	Картометрический метод	5.0	Закрепление отсутствует
11292	-	-	433254.03	2148693.47	Картометрический метод	5.0	Закрепление отсутствует
11293	-	-	433253.37	2148692.04	Картометрический метод	5.0	Закрепление отсутствует
11294	-	-	433252.61	2148690.14	Картометрический метод	5.0	Закрепление отсутствует
11295	-	-	433251.98	2148688.27	Картометрический метод	5.0	Закрепление отсутствует
11296	-	-	433251.40	2148687.09	Картометрический метод	5.0	Закрепление отсутствует
11297	-	-	433250.83	2148685.71	Картометрический метод	5.0	Закрепление отсутствует
11298	-	-	433250.44	2148685.09	Картометрический метод	5.0	Закрепление отсутствует
11299	-	-	433249.38	2148683.17	Картометрический метод	5.0	Закрепление отсутствует
11300	-	-	433249.15	2148682.68	Картометрический метод	5.0	Закрепление отсутствует
11301	-	-	433248.26	2148681.72	Картометрический метод	5.0	Закрепление отсутствует
11302	-	-	433247.68	2148680.97	Картометрический метод	5.0	Закрепление отсутствует

2. Сведения о характерных точках границ объекта							
Обозначение характерных точек границ	Существующие координаты, м		Измененные (уточненные) координаты, м		Метод определения координат характерной точки	Средняя квадратическая погрешность положения характерной точки (Mt), м	Описание обозначения точки на местности (при наличии)
	X	Y	X	Y			
1	2	3	4	5	6	7	8
11303	-	-	433247.33	2148680.50	Картометрический метод	5.0	Закрепление отсутствует
11304	-	-	433246.54	2148679.28	Картометрический метод	5.0	Закрепление отсутствует
11305	-	-	433246.19	2148678.93	Картометрический метод	5.0	Закрепление отсутствует
11306	-	-	433242.95	2148677.49	Картометрический метод	5.0	Закрепление отсутствует
11307	-	-	433240.82	2148676.39	Картометрический метод	5.0	Закрепление отсутствует
11308	-	-	433238.97	2148675.15	Картометрический метод	5.0	Закрепление отсутствует
11309	-	-	433236.76	2148674.01	Картометрический метод	5.0	Закрепление отсутствует
11310	-	-	433235.95	2148673.42	Картометрический метод	5.0	Закрепление отсутствует
11311	-	-	433230.73	2148674.43	Картометрический метод	5.0	Закрепление отсутствует
11312	-	-	433230.16	2148674.53	Картометрический метод	5.0	Закрепление отсутствует
11313	-	-	433228.15	2148674.67	Картометрический метод	5.0	Закрепление отсутствует
11314	-	-	433225.86	2148676.48	Картометрический метод	5.0	Закрепление отсутствует
11315	-	-	433223.29	2148677.90	Картометрический метод	5.0	Закрепление отсутствует
11316	-	-	433221.00	2148679.46	Картометрический метод	5.0	Закрепление отсутствует
11317	-	-	433219.99	2148679.98	Картометрический метод	5.0	Закрепление отсутствует
11318	-	-	433218.71	2148680.60	Картометрический метод	5.0	Закрепление отсутствует
11319	-	-	433217.88	2148680.98	Картометрический метод	5.0	Закрепление отсутствует
11320	-	-	433216.33	2148681.65	Картометрический метод	5.0	Закрепление отсутствует
11321	-	-	433214.99	2148682.17	Картометрический метод	5.0	Закрепление отсутствует
11322	-	-	433211.96	2148682.96	Картометрический метод	5.0	Закрепление отсутствует
11323	-	-	433211.54	2148683.05	Картометрический метод	5.0	Закрепление отсутствует
11324	-	-	433210.93	2148683.38	Картометрический метод	5.0	Закрепление отсутствует
11325	-	-	433209.48	2148684.11	Картометрический метод	5.0	Закрепление отсутствует
11326	-	-	433207.16	2148685.48	Картометрический метод	5.0	Закрепление отсутствует
11327	-	-	433204.66	2148686.51	Картометрический метод	5.0	Закрепление отсутствует

2. Сведения о характерных точках границ объекта							
Обозначение характерных точек границ	Существующие координаты, м		Измененные (уточненные) координаты, м		Метод определения координат характерной точки	Средняя квадратическая погрешность положения характерной точки (Mt), м	Описание обозначения точки на местности (при наличии)
	X	Y	X	Y			
1	2	3	4	5	6	7	8
11328	-	-	433202.05	2148687.18	Картометрический метод	5.0	Закрепление отсутствует
11329	-	-	433199.37	2148687.47	Картометрический метод	5.0	Закрепление отсутствует
11330	-	-	433196.29	2148688.24	Картометрический метод	5.0	Закрепление отсутствует
11331	-	-	433194.92	2148688.41	Картометрический метод	5.0	Закрепление отсутствует
11332	-	-	433192.62	2148688.98	Картометрический метод	5.0	Закрепление отсутствует
11333	-	-	433190.29	2148689.22	Картометрический метод	5.0	Закрепление отсутствует
11334	-	-	433189.42	2148689.31	Картометрический метод	5.0	Закрепление отсутствует
11335	-	-	433185.93	2148690.20	Картометрический метод	5.0	Закрепление отсутствует
11336	-	-	433184.09	2148690.41	Картометрический метод	5.0	Закрепление отсутствует
11337	-	-	433179.58	2148690.72	Картометрический метод	5.0	Закрепление отсутствует
11338	-	-	433177.95	2148690.76	Картометрический метод	5.0	Закрепление отсутствует
11339	-	-	433176.26	2148690.66	Картометрический метод	5.0	Закрепление отсутствует
11340	-	-	433171.30	2148690.17	Картометрический метод	5.0	Закрепление отсутствует
11341	-	-	433170.10	2148690.01	Картометрический метод	5.0	Закрепление отсутствует
11342	-	-	433167.58	2148689.61	Картометрический метод	5.0	Закрепление отсутствует
11343	-	-	433152.63	2148686.89	Картометрический метод	5.0	Закрепление отсутствует
11344	-	-	433148.79	2148683.68	Картометрический метод	5.0	Закрепление отсутствует
11345	-	-	433147.44	2148682.42	Картометрический метод	5.0	Закрепление отсутствует
11346	-	-	433146.21	2148681.03	Картометрический метод	5.0	Закрепление отсутствует
11347	-	-	433143.91	2148679.86	Картометрический метод	5.0	Закрепление отсутствует
11348	-	-	433143.27	2148679.48	Картометрический метод	5.0	Закрепление отсутствует
11349	-	-	433142.67	2148679.08	Картометрический метод	5.0	Закрепление отсутствует
11350	-	-	433130.95	2148648.16	Картометрический метод	5.0	Закрепление отсутствует
11351	-	-	433130.99	2148647.75	Картометрический метод	5.0	Закрепление отсутствует
11352	-	-	433131.81	2148642.99	Картометрический метод	5.0	Закрепление отсутствует

2. Сведения о характерных точках границ объекта							
Обозначение характерных точек границ	Существующие координаты, м		Измененные (уточненные) координаты, м		Метод определения координат характерной точки	Средняя квадратическая погрешность положения характерной точки (Mt), м	Описание обозначения точки на местности (при наличии)
	X	Y	X	Y			
1	2	3	4	5	6	7	8
11353	-	-	433132.60	2148639.95	Картометрический метод	5.0	Закрепление отсутствует
11354	-	-	433132.96	2148638.93	Картометрический метод	5.0	Закрепление отсутствует
11355	-	-	433133.13	2148638.47	Картометрический метод	5.0	Закрепление отсутствует
11356	-	-	433132.67	2148635.24	Картометрический метод	5.0	Закрепление отсутствует
11357	-	-	433132.47	2148632.13	Картометрический метод	5.0	Закрепление отсутствует
11358	-	-	433132.51	2148631.20	Картометрический метод	5.0	Закрепление отсутствует
11359	-	-	433132.57	2148630.13	Картометрический метод	5.0	Закрепление отсутствует
11360	-	-	433132.89	2148627.58	Картометрический метод	5.0	Закрепление отсутствует
11361	-	-	433133.65	2148624.76	Картометрический метод	5.0	Закрепление отсутствует
11362	-	-	433134.71	2148621.73	Картометрический метод	5.0	Закрепление отсутствует
11363	-	-	433134.90	2148621.20	Картометрический метод	5.0	Закрепление отсутствует
11364	-	-	433136.23	2148618.39	Картометрический метод	5.0	Закрепление отсутствует
11365	-	-	433137.13	2148616.28	Картометрический метод	5.0	Закрепление отсутствует
11366	-	-	433137.37	2148615.82	Картометрический метод	5.0	Закрепление отсутствует
11367	-	-	433138.03	2148614.62	Картометрический метод	5.0	Закрепление отсутствует
11368	-	-	433139.34	2148612.68	Картометрический метод	5.0	Закрепление отсутствует
11369	-	-	433140.96	2148610.59	Картометрический метод	5.0	Закрепление отсутствует
11370	-	-	433143.14	2148608.17	Картометрический метод	5.0	Закрепление отсутствует
11371	-	-	433145.69	2148606.15	Картометрический метод	5.0	Закрепление отсутствует
11372	-	-	433147.52	2148604.93	Картометрический метод	5.0	Закрепление отсутствует
11373	-	-	433150.10	2148603.46	Картометрический метод	5.0	Закрепление отсутствует
11374	-	-	433152.86	2148602.40	Картометрический метод	5.0	Закрепление отсутствует
11375	-	-	433154.63	2148601.09	Картометрический метод	5.0	Закрепление отсутствует
11376	-	-	433155.50	2148600.52	Картометрический метод	5.0	Закрепление отсутствует
11377	-	-	433157.93	2148599.16	Картометрический метод	5.0	Закрепление отсутствует

2. Сведения о характерных точках границ объекта							
Обозначение характерных точек границ	Существующие координаты, м		Измененные (уточненные) координаты, м		Метод определения координат характерной точки	Средняя квадратическая погрешность положения характерной точки (Mt), м	Описание обозначения точки на местности (при наличии)
	X	Y	X	Y			
1	2	3	4	5	6	7	8
11378	-	-	433160.53	2148598.15	Картометрический метод	5.0	Закрепление отсутствует
11379	-	-	433162.63	2148597.51	Картометрический метод	5.0	Закрепление отсутствует
11380	-	-	433164.51	2148597.07	Картометрический метод	5.0	Закрепление отсутствует
11381	-	-	433166.76	2148596.26	Картометрический метод	5.0	Закрепление отсутствует
11382	-	-	433169.11	2148595.82	Картометрический метод	5.0	Закрепление отсутствует
11383	-	-	433171.50	2148595.74	Картометрический метод	5.0	Закрепление отсутствует
11384	-	-	433172.02	2148595.74	Картометрический метод	5.0	Закрепление отсутствует
11385	-	-	433172.56	2148595.75	Картометрический метод	5.0	Закрепление отсутствует
11386	-	-	433175.02	2148595.59	Картометрический метод	5.0	Закрепление отсутствует
11387	-	-	433176.06	2148595.64	Картометрический метод	5.0	Закрепление отсутствует
11388	-	-	433177.29	2148595.51	Картометрический метод	5.0	Закрепление отсутствует
11389	-	-	433178.24	2148595.19	Картометрический метод	5.0	Закрепление отсутствует
11390	-	-	433179.98	2148594.09	Картометрический метод	5.0	Закрепление отсутствует
11391	-	-	433181.36	2148593.38	Картометрический метод	5.0	Закрепление отсутствует
11392	-	-	433181.83	2148593.17	Картометрический метод	5.0	Закрепление отсутствует
11393	-	-	433183.63	2148592.45	Картометрический метод	5.0	Закрепление отсутствует
11394	-	-	433186.84	2148591.62	Картометрический метод	5.0	Закрепление отсутствует
11395	-	-	433188.00	2148591.42	Картометрический метод	5.0	Закрепление отсутствует
11396	-	-	433189.79	2148590.99	Картометрический метод	5.0	Закрепление отсутствует
11397	-	-	433190.82	2148590.62	Картометрический метод	5.0	Закрепление отсутствует
11398	-	-	433192.14	2148590.21	Картометрический метод	5.0	Закрепление отсутствует
11399	-	-	433192.80	2148589.92	Картометрический метод	5.0	Закрепление отсутствует
11400	-	-	433194.03	2148589.54	Картометрический метод	5.0	Закрепление отсутствует
11401	-	-	433194.63	2148588.96	Картометрический метод	5.0	Закрепление отсутствует
11402	-	-	433196.02	2148588.09	Картометрический метод	5.0	Закрепление отсутствует

2. Сведения о характерных точках границ объекта							
Обозначение характерных точек границ	Существующие координаты, м		Измененные (уточненные) координаты, м		Метод определения координат характерной точки	Средняя квадратическая погрешность положения характерной точки (Mt), м	Описание обозначения точки на местности (при наличии)
	X	Y	X	Y			
1	2	3	4	5	6	7	8
11403	-	-	433196.70	2148587.48	Картометрический метод	5.0	Закрепление отсутствует
11404	-	-	433200.69	2148583.16	Картометрический метод	5.0	Закрепление отсутствует
11405	-	-	433202.62	2148581.37	Картометрический метод	5.0	Закрепление отсутствует
11406	-	-	433203.72	2148580.53	Картометрический метод	5.0	Закрепление отсутствует
11407	-	-	433204.17	2148580.21	Картометрический метод	5.0	Закрепление отсутствует
11408	-	-	433205.95	2148579.09	Картометрический метод	5.0	Закрепление отсутствует
11409	-	-	433206.33	2148578.92	Картометрический метод	5.0	Закрепление отсутствует
11410	-	-	433206.69	2148578.67	Картометрический метод	5.0	Закрепление отсутствует
11411	-	-	433208.55	2148576.86	Картометрический метод	5.0	Закрепление отсутствует
11412	-	-	433209.04	2148576.20	Картометрический метод	5.0	Закрепление отсутствует
11413	-	-	433210.94	2148574.36	Картометрический метод	5.0	Закрепление отсутствует
11414	-	-	433212.13	2148573.09	Картометрический метод	5.0	Закрепление отсутствует
11415	-	-	433212.90	2148572.35	Картометрический метод	5.0	Закрепление отсутствует
11416	-	-	433213.17	2148571.96	Картометрический метод	5.0	Закрепление отсутствует
11417	-	-	433214.64	2148570.03	Картометрический метод	5.0	Закрепление отсутствует
11418	-	-	433216.62	2148568.06	Картометрический метод	5.0	Закрепление отсутствует
11419	-	-	433218.68	2148565.95	Картометрический метод	5.0	Закрепление отсутствует
11420	-	-	433219.72	2148565.04	Картометрический метод	5.0	Закрепление отсутствует
11421	-	-	433220.28	2148564.57	Картометрический метод	5.0	Закрепление отсутствует
11422	-	-	433221.84	2148563.41	Картометрический метод	5.0	Закрепление отсутствует
11423	-	-	433222.20	2148562.83	Картометрический метод	5.0	Закрепление отсутствует
11424	-	-	433223.55	2148560.97	Картометрический метод	5.0	Закрепление отсутствует
11425	-	-	433224.81	2148558.98	Картометрический метод	5.0	Закрепление отсутствует
11426	-	-	433226.32	2148557.18	Картометрический метод	5.0	Закрепление отсутствует
11427	-	-	433227.40	2148556.02	Картометрический метод	5.0	Закрепление отсутствует

2. Сведения о характерных точках границ объекта							
Обозначение характерных точек границ	Существующие координаты, м		Измененные (уточненные) координаты, м		Метод определения координат характерной точки	Средняя квадратическая погрешность положения характерной точки (Mt), м	Описание обозначения точки на местности (при наличии)
	X	Y	X	Y			
1	2	3	4	5	6	7	8
11428	-	-	433228.81	2148554.42	Картометрический метод	5.0	Закрепление отсутствует
11429	-	-	433230.02	2148553.26	Картометрический метод	5.0	Закрепление отсутствует
11430	-	-	433230.55	2148552.27	Картометрический метод	5.0	Закрепление отсутствует
11431	-	-	433230.97	2148551.55	Картометрический метод	5.0	Закрепление отсутствует
11432	-	-	433231.30	2148551.01	Картометрический метод	5.0	Закрепление отсутствует
11433	-	-	433232.17	2148549.65	Картометрический метод	5.0	Закрепление отсутствует
11434	-	-	433232.69	2148548.88	Картометрический метод	5.0	Закрепление отсутствует
11435	-	-	433233.16	2148548.22	Картометрический метод	5.0	Закрепление отсутствует
11436	-	-	433234.35	2148546.70	Картометрический метод	5.0	Закрепление отсутствует
11437	-	-	433234.83	2148546.16	Картометрический метод	5.0	Закрепление отсутствует
11438	-	-	433235.60	2148545.33	Картометрический метод	5.0	Закрепление отсутствует
11439	-	-	433236.37	2148543.15	Картометрический метод	5.0	Закрепление отсутствует
11440	-	-	433236.54	2148542.67	Картометрический метод	5.0	Закрепление отсутствует
11441	-	-	433236.88	2148541.84	Картометрический метод	5.0	Закрепление отсутствует
11442	-	-	433237.22	2148540.99	Картометрический метод	5.0	Закрепление отсутствует
11443	-	-	433236.62	2148538.60	Картометрический метод	5.0	Закрепление отсутствует
11444	-	-	433236.41	2148538.18	Картометрический метод	5.0	Закрепление отсутствует
11445	-	-	433235.79	2148536.82	Картометрический метод	5.0	Закрепление отсутствует
11446	-	-	433235.10	2148535.08	Картометрический метод	5.0	Закрепление отсутствует
11447	-	-	433234.51	2148533.06	Картометрический метод	5.0	Закрепление отсутствует
11448	-	-	433234.27	2148532.06	Картометрический метод	5.0	Закрепление отсутствует
11449	-	-	433232.07	2148529.78	Картометрический метод	5.0	Закрепление отсутствует
11450	-	-	433230.95	2148528.28	Картометрический метод	5.0	Закрепление отсутствует
11451	-	-	433229.96	2148527.56	Картометрический метод	5.0	Закрепление отсутствует
11452	-	-	433228.41	2148526.49	Картометрический метод	5.0	Закрепление отсутствует

2. Сведения о характерных точках границ объекта							
Обозначение характерных точек границ	Существующие координаты, м		Измененные (уточненные) координаты, м		Метод определения координат характерной точки	Средняя квадратическая погрешность положения характерной точки (Mt), м	Описание обозначения точки на местности (при наличии)
	X	Y	X	Y			
1	2	3	4	5	6	7	8
11453	-	-	433227.96	2148526.28	Картометрический метод	5.0	Закрепление отсутствует
11454	-	-	433226.86	2148526.07	Картометрический метод	5.0	Закрепление отсутствует
11455	-	-	433225.02	2148525.74	Картометрический метод	5.0	Закрепление отсутствует
11456	-	-	433222.73	2148525.38	Картометрический метод	5.0	Закрепление отсутствует
11457	-	-	433216.73	2148524.43	Картометрический метод	5.0	Закрепление отсутствует
11458	-	-	433215.78	2148524.28	Картометрический метод	5.0	Закрепление отсутствует
11459	-	-	433214.08	2148524.22	Картометрический метод	5.0	Закрепление отсутствует
11460	-	-	433213.27	2148524.46	Картометрический метод	5.0	Закрепление отсутствует
11461	-	-	433208.03	2148525.81	Картометрический метод	5.0	Закрепление отсутствует
11462	-	-	433206.22	2148526.19	Картометрический метод	5.0	Закрепление отсутствует
11463	-	-	433205.49	2148526.30	Картометрический метод	5.0	Закрепление отсутствует
11464	-	-	433202.23	2148526.70	Картометрический метод	5.0	Закрепление отсутствует
11465	-	-	433199.48	2148526.85	Картометрический метод	5.0	Закрепление отсутствует
11466	-	-	433195.90	2148526.47	Картометрический метод	5.0	Закрепление отсутствует
11467	-	-	433192.72	2148525.83	Картометрический метод	5.0	Закрепление отсутствует
11468	-	-	433188.75	2148525.31	Картометрический метод	5.0	Закрепление отсутствует
11469	-	-	433187.56	2148525.12	Картометрический метод	5.0	Закрепление отсутствует
11470	-	-	433186.46	2148524.88	Картометрический метод	5.0	Закрепление отсутствует
11471	-	-	433184.93	2148524.49	Картометрический метод	5.0	Закрепление отсутствует
11472	-	-	433183.14	2148523.95	Картометрический метод	5.0	Закрепление отсутствует
11473	-	-	433180.92	2148523.17	Картометрический метод	5.0	Закрепление отсутствует
11474	-	-	433173.01	2148520.26	Картометрический метод	5.0	Закрепление отсутствует
11475	-	-	433169.76	2148518.70	Картометрический метод	5.0	Закрепление отсутствует
11476	-	-	433168.44	2148517.84	Картометрический метод	5.0	Закрепление отсутствует
11477	-	-	433163.20	2148514.12	Картометрический метод	5.0	Закрепление отсутствует

2. Сведения о характерных точках границ объекта							
Обозначение характерных точек границ	Существующие координаты, м		Измененные (уточненные) координаты, м		Метод определения координат характерной точки	Средняя квадратическая погрешность положения характерной точки (Mt), м	Описание обозначения точки на местности (при наличии)
	X	Y	X	Y			
1	2	3	4	5	6	7	8
11478	-	-	433161.70	2148512.94	Картометрический метод	5.0	Закрепление отсутствует
11479	-	-	433160.05	2148511.33	Картометрический метод	5.0	Закрепление отсутствует
11480	-	-	433159.12	2148510.33	Картометрический метод	5.0	Закрепление отсутствует
11481	-	-	433158.17	2148509.46	Картометрический метод	5.0	Закрепление отсутствует
11482	-	-	433156.13	2148507.31	Картометрический метод	5.0	Закрепление отсутствует
11483	-	-	433155.43	2148506.40	Картометрический метод	5.0	Закрепление отсутствует
11484	-	-	433154.50	2148505.11	Картометрический метод	5.0	Закрепление отсутствует
11485	-	-	433152.72	2148502.74	Картометрический метод	5.0	Закрепление отсутствует
11486	-	-	433151.26	2148500.49	Картометрический метод	5.0	Закрепление отсутствует
11487	-	-	433150.11	2148498.06	Картометрический метод	5.0	Закрепление отсутствует
11488	-	-	433149.30	2148495.50	Картометрический метод	5.0	Закрепление отсутствует
11489	-	-	433148.35	2148491.64	Картометрический метод	5.0	Закрепление отсутствует
11490	-	-	433146.07	2148483.06	Картометрический метод	5.0	Закрепление отсутствует
11491	-	-	433145.49	2148481.15	Картометрический метод	5.0	Закрепление отсутствует
11492	-	-	433145.25	2148480.33	Картометрический метод	5.0	Закрепление отсутствует
11493	-	-	433143.73	2148474.48	Картометрический метод	5.0	Закрепление отсутствует
11494	-	-	433143.34	2148472.62	Картометрический метод	5.0	Закрепление отсутствует
11495	-	-	433143.12	2148470.65	Картометрический метод	5.0	Закрепление отсутствует
11496	-	-	433142.68	2148463.54	Картометрический метод	5.0	Закрепление отсутствует
11497	-	-	433142.65	2148462.02	Картометрический метод	5.0	Закрепление отсутствует
11498	-	-	433142.78	2148460.03	Картометрический метод	5.0	Закрепление отсутствует
11499	-	-	433142.88	2148459.13	Картометрический метод	5.0	Закрепление отсутствует
11500	-	-	433143.11	2148457.65	Картометрический метод	5.0	Закрепление отсутствует
11501	-	-	433143.39	2148456.66	Картометрический метод	5.0	Закрепление отсутствует
11502	-	-	433143.29	2148455.01	Картометрический метод	5.0	Закрепление отсутствует

2. Сведения о характерных точках границ объекта							
Обозначение характерных точек границ	Существующие координаты, м		Измененные (уточненные) координаты, м		Метод определения координат характерной точки	Средняя квадратическая погрешность положения характерной точки (Mt), м	Описание обозначения точки на местности (при наличии)
	X	Y	X	Y			
1	2	3	4	5	6	7	8
11503	-	-	433143.36	2148453.67	Картометрический метод	5.0	Закрепление отсутствует
11504	-	-	433143.41	2148453.04	Картометрический метод	5.0	Закрепление отсутствует
11505	-	-	433143.37	2148452.14	Картометрический метод	5.0	Закрепление отсутствует
11506	-	-	433143.43	2148449.49	Картометрический метод	5.0	Закрепление отсутствует
11507	-	-	433143.84	2148446.86	Картометрический метод	5.0	Закрепление отсутствует
11508	-	-	433144.61	2148443.45	Картометрический метод	5.0	Закрепление отсутствует
11509	-	-	433145.19	2148441.40	Картометрический метод	5.0	Закрепление отсутствует
11510	-	-	433145.95	2148439.16	Картометрический метод	5.0	Закрепление отсутствует
11511	-	-	433146.19	2148438.50	Картометрический метод	5.0	Закрепление отсутствует
11512	-	-	433146.38	2148438.03	Картометрический метод	5.0	Закрепление отсутствует
11513	-	-	433146.79	2148437.02	Картометрический метод	5.0	Закрепление отсутствует
11514	-	-	433146.75	2148432.49	Картометрический метод	5.0	Закрепление отсутствует
11515	-	-	433146.75	2148432.01	Картометрический метод	5.0	Закрепление отсутствует
11516	-	-	433146.81	2148430.81	Картометрический метод	5.0	Закрепление отсутствует
11517	-	-	433147.06	2148427.33	Картометрический метод	5.0	Закрепление отсутствует
11518	-	-	433147.37	2148425.03	Картометрический метод	5.0	Закрепление отсутствует
11519	-	-	433147.49	2148424.43	Картометрический метод	5.0	Закрепление отсутствует
11520	-	-	433147.46	2148423.22	Картометрический метод	5.0	Закрепление отсутствует
11521	-	-	433147.65	2148421.40	Картометрический метод	5.0	Закрепление отсутствует
11522	-	-	433147.52	2148420.77	Картометрический метод	5.0	Закрепление отсутствует
11523	-	-	433147.36	2148419.58	Картометрический метод	5.0	Закрепление отсутствует
11524	-	-	433147.23	2148418.27	Картометрический метод	5.0	Закрепление отсутствует
11525	-	-	433147.11	2148417.67	Картометрический метод	5.0	Закрепление отсутствует
11526	-	-	433146.76	2148415.21	Картометрический метод	5.0	Закрепление отсутствует
11527	-	-	433146.75	2148412.73	Картометрический метод	5.0	Закрепление отсутствует

2. Сведения о характерных точках границ объекта							
Обозначение характерных точек границ	Существующие координаты, м		Измененные (уточненные) координаты, м		Метод определения координат характерной точки	Средняя квадратическая погрешность положения характерной точки (Mt), м	Описание обозначения точки на местности (при наличии)
	X	Y	X	Y			
1	2	3	4	5	6	7	8
11528	-	-	433138.65	2148413.50	Картометрический метод	5.0	Закрепление отсутствует
11529	-	-	433134.79	2148413.86	Картометрический метод	5.0	Закрепление отсутствует
11530	-	-	433133.59	2148414.22	Картометрический метод	5.0	Закрепление отсутствует
11531	-	-	433131.27	2148414.78	Картометрический метод	5.0	Закрепление отсутствует
11532	-	-	433128.90	2148415.05	Картометрический метод	5.0	Закрепление отсутствует
11533	-	-	433126.52	2148415.04	Картометрический метод	5.0	Закрепление отсутствует
11534	-	-	433124.04	2148414.89	Картометрический метод	5.0	Закрепление отсутствует
11535	-	-	433122.69	2148414.76	Картометрический метод	5.0	Закрепление отсутствует
11536	-	-	433117.64	2148414.09	Картометрический метод	5.0	Закрепление отсутствует
11537	-	-	433116.79	2148413.96	Картометрический метод	5.0	Закрепление отсутствует
11538	-	-	433103.82	2148411.69	Картометрический метод	5.0	Закрепление отсутствует
11539	-	-	433103.32	2148411.59	Картометрический метод	5.0	Закрепление отсутствует
11540	-	-	433098.20	2148410.51	Картометрический метод	5.0	Закрепление отсутствует
11541	-	-	433095.19	2148409.63	Картометрический метод	5.0	Закрепление отсутствует
11542	-	-	433093.50	2148408.90	Картометрический метод	5.0	Закрепление отсутствует
11543	-	-	433090.96	2148407.65	Картометрический метод	5.0	Закрепление отсутствует
11544	-	-	433086.30	2148405.78	Картометрический метод	5.0	Закрепление отсутствует
11545	-	-	433085.64	2148405.50	Картометрический метод	5.0	Закрепление отсутствует
11546	-	-	433084.26	2148404.89	Картометрический метод	5.0	Закрепление отсутствует
11547	-	-	433082.61	2148404.38	Картометрический метод	5.0	Закрепление отсутствует
11548	-	-	433081.47	2148404.00	Картометрический метод	5.0	Закрепление отсутствует
11549	-	-	433071.51	2148400.30	Картометрический метод	5.0	Закрепление отсутствует
11550	-	-	433069.42	2148399.51	Картометрический метод	5.0	Закрепление отсутствует
11551	-	-	433068.93	2148399.32	Картометрический метод	5.0	Закрепление отсутствует
11552	-	-	433065.36	2148397.86	Картометрический метод	5.0	Закрепление отсутствует

2. Сведения о характерных точках границ объекта							
Обозначение характерных точек границ	Существующие координаты, м		Измененные (уточненные) координаты, м		Метод определения координат характерной точки	Средняя квадратическая погрешность положения характерной точки (Mt), м	Описание обозначения точки на местности (при наличии)
	X	Y	X	Y			
1	2	3	4	5	6	7	8
11553	-	-	433063.75	2148397.38	Картометрический метод	5.0	Закрепление отсутствует
11554	-	-	433062.54	2148397.01	Картометрический метод	5.0	Закрепление отсутствует
11555	-	-	433059.71	2148395.92	Картометрический метод	5.0	Закрепление отсутствует
11556	-	-	433057.07	2148394.44	Картометрический метод	5.0	Закрепление отсутствует
11557	-	-	433056.64	2148394.39	Картометрический метод	5.0	Закрепление отсутствует
11558	-	-	433055.85	2148394.33	Картометрический метод	5.0	Закрепление отсутствует
11559	-	-	433053.48	2148394.00	Картометрический метод	5.0	Закрепление отсутствует
11560	-	-	433051.17	2148393.37	Картометрический метод	5.0	Закрепление отсутствует
11561	-	-	433048.95	2148392.47	Картометрический метод	5.0	Закрепление отсутствует
11562	-	-	433046.16	2148391.52	Картометрический метод	5.0	Закрепление отсутствует
11563	-	-	433043.76	2148390.85	Картометрический метод	5.0	Закрепление отсутствует
11564	-	-	433040.23	2148390.50	Картометрический метод	5.0	Закрепление отсутствует
11565	-	-	433038.45	2148390.07	Картометрический метод	5.0	Закрепление отсутствует
11566	-	-	433036.41	2148389.48	Картометрический метод	5.0	Закрепление отсутствует
11567	-	-	433020.39	2148386.71	Картометрический метод	5.0	Закрепление отсутствует
11568	-	-	433013.05	2148378.79	Картометрический метод	5.0	Закрепление отсутствует
11569	-	-	433002.90	2148370.18	Картометрический метод	5.0	Закрепление отсутствует
11570	-	-	432991.40	2148362.84	Картометрический метод	5.0	Закрепление отсутствует
11571	-	-	432983.53	2148358.98	Картометрический метод	5.0	Закрепление отсутствует
11572	-	-	432973.96	2148355.36	Картометрический метод	5.0	Закрепление отсутствует
11573	-	-	432987.13	2148306.20	Картометрический метод	5.0	Закрепление отсутствует
11574	-	-	432988.95	2148300.47	Картометрический метод	5.0	Закрепление отсутствует
11575	-	-	433002.46	2148258.16	Картометрический метод	5.0	Закрепление отсутствует
11576	-	-	433011.00	2148240.26	Картометрический метод	5.0	Закрепление отсутствует
11577	-	-	433012.72	2148238.28	Картометрический метод	5.0	Закрепление отсутствует

2. Сведения о характерных точках границ объекта							
Обозначение характерных точек границ	Существующие координаты, м		Измененные (уточненные) координаты, м		Метод определения координат характерной точки	Средняя квадратическая погрешность положения характерной точки (Mt), м	Описание обозначения точки на местности (при наличии)
	X	Y	X	Y			
1	2	3	4	5	6	7	8
11578	-	-	433015.57	2148235.01	Картометрический метод	5.0	Закрепление отсутствует
11579	-	-	433018.87	2148231.21	Картометрический метод	5.0	Закрепление отсутствует
11580	-	-	433022.42	2148227.13	Картометрический метод	5.0	Закрепление отсутствует
11581	-	-	433038.19	2148216.54	Картометрический метод	5.0	Закрепление отсутствует
11582	-	-	433050.42	2148211.59	Картометрический метод	5.0	Закрепление отсутствует
11583	-	-	433082.30	2148201.75	Картометрический метод	5.0	Закрепление отсутствует
11584	-	-	433089.60	2148199.49	Картометрический метод	5.0	Закрепление отсутствует
11585	-	-	433099.90	2148194.77	Картометрический метод	5.0	Закрепление отсутствует
11586	-	-	433111.29	2148183.24	Картометрический метод	5.0	Закрепление отсутствует
11587	-	-	433116.23	2148171.94	Картометрический метод	5.0	Закрепление отсутствует
11588	-	-	433117.09	2148169.56	Картометрический метод	5.0	Закрепление отсутствует
11589	-	-	433122.23	2148155.20	Картометрический метод	5.0	Закрепление отсутствует
11590	-	-	433127.52	2148132.12	Картометрический метод	5.0	Закрепление отсутствует
11591	-	-	433131.15	2148097.28	Картометрический метод	5.0	Закрепление отсутствует
11592	-	-	433130.88	2148073.88	Картометрический метод	5.0	Закрепление отсутствует
11593	-	-	433141.80	2148073.06	Картометрический метод	5.0	Закрепление отсутствует
11594	-	-	433152.07	2148072.29	Картометрический метод	5.0	Закрепление отсутствует
11595	-	-	433162.03	2148079.33	Картометрический метод	5.0	Закрепление отсутствует
11596	-	-	433162.22	2148083.25	Картометрический метод	5.0	Закрепление отсутствует
11597	-	-	433188.53	2148076.52	Картометрический метод	5.0	Закрепление отсутствует
11598	-	-	433192.10	2148075.38	Картометрический метод	5.0	Закрепление отсутствует
11599	-	-	433194.42	2148084.34	Картометрический метод	5.0	Закрепление отсутствует
11600	-	-	433226.08	2148082.86	Картометрический метод	5.0	Закрепление отсутствует
11601	-	-	433225.87	2148080.70	Картометрический метод	5.0	Закрепление отсутствует
11602	-	-	433226.47	2148080.86	Картометрический метод	5.0	Закрепление отсутствует

2. Сведения о характерных точках границ объекта							
Обозначение характерных точек границ	Существующие координаты, м		Измененные (уточненные) координаты, м		Метод определения координат характерной точки	Средняя квадратическая погрешность положения характерной точки (Mt), м	Описание обозначения точки на местности (при наличии)
	X	Y	X	Y			
1	2	3	4	5	6	7	8
11603	-	-	433227.48	2148081.18	Картометрический метод	5.0	Закрепление отсутствует
11604	-	-	433228.87	2148081.65	Картометрический метод	5.0	Закрепление отсутствует
11605	-	-	433234.97	2148082.14	Картометрический метод	5.0	Закрепление отсутствует
11606	-	-	433234.81	2148084.78	Картометрический метод	5.0	Закрепление отсутствует
11607	-	-	433256.62	2148086.97	Картометрический метод	5.0	Закрепление отсутствует
11608	-	-	433256.51	2148085.61	Картометрический метод	5.0	Закрепление отсутствует
11609	-	-	433258.76	2148085.75	Картометрический метод	5.0	Закрепление отсутствует
11610	-	-	433258.68	2148087.87	Картометрический метод	5.0	Закрепление отсутствует
11611	-	-	433276.86	2148089.21	Картометрический метод	5.0	Закрепление отсутствует
11612	-	-	433277.45	2148089.49	Картометрический метод	5.0	Закрепление отсутствует
11613	-	-	433278.09	2148089.83	Картометрический метод	5.0	Закрепление отсутствует
11614	-	-	433279.50	2148090.24	Картометрический метод	5.0	Закрепление отсутствует
11615	-	-	433280.67	2148090.61	Картометрический метод	5.0	Закрепление отсутствует
11616	-	-	433281.89	2148091.09	Картометрический метод	5.0	Закрепление отсутствует
11617	-	-	433282.91	2148091.57	Картометрический метод	5.0	Закрепление отсутствует
11618	-	-	433284.90	2148092.11	Картометрический метод	5.0	Закрепление отсутствует
11619	-	-	433285.12	2148092.17	Картометрический метод	5.0	Закрепление отсутствует
11620	-	-	433286.37	2148092.57	Картометрический метод	5.0	Закрепление отсутствует
11621	-	-	433287.58	2148093.04	Картометрический метод	5.0	Закрепление отсутствует
11622	-	-	433288.77	2148093.60	Картометрический метод	5.0	Закрепление отсутствует
11623	-	-	433289.67	2148094.10	Картометрический метод	5.0	Закрепление отсутствует
11624	-	-	433289.24	2148102.81	Картометрический метод	5.0	Закрепление отсутствует
11625	-	-	433299.41	2148103.94	Картометрический метод	5.0	Закрепление отсутствует
11626	-	-	433310.09	2148104.02	Картометрический метод	5.0	Закрепление отсутствует
11627	-	-	433315.23	2148102.97	Картометрический метод	5.0	Закрепление отсутствует

2. Сведения о характерных точках границ объекта							
Обозначение характерных точек границ	Существующие координаты, м		Измененные (уточненные) координаты, м		Метод определения координат характерной точки	Средняя квадратическая погрешность положения характерной точки (Mt), м	Описание обозначения точки на местности (при наличии)
	X	Y	X	Y			
1	2	3	4	5	6	7	8
11628	-	-	433320.25	2148100.99	Картометрический метод	5.0	Закрепление отсутствует
11629	-	-	433325.56	2148097.88	Картометрический метод	5.0	Закрепление отсутствует
11630	-	-	433329.89	2148094.42	Картометрический метод	5.0	Закрепление отсутствует
11631	-	-	433333.35	2148090.61	Картометрический метод	5.0	Закрепление отсутствует
11632	-	-	433336.62	2148086.28	Картометрический метод	5.0	Закрепление отсутствует
11633	-	-	433337.00	2148085.60	Картометрический метод	5.0	Закрепление отсутствует
11634	-	-	433337.59	2148071.69	Картометрический метод	5.0	Закрепление отсутствует
11635	-	-	433337.62	2148070.91	Картометрический метод	5.0	Закрепление отсутствует
11636	-	-	433334.16	2148068.60	Картометрический метод	5.0	Закрепление отсутствует
11637	-	-	433333.26	2148068.44	Картометрический метод	5.0	Закрепление отсутствует
11638	-	-	433333.28	2148068.01	Картометрический метод	5.0	Закрепление отсутствует
11639	-	-	433333.42	2148066.77	Картометрический метод	5.0	Закрепление отсутствует
11640	-	-	433336.38	2148046.17	Картометрический метод	5.0	Закрепление отсутствует
11641	-	-	433336.10	2148045.80	Картометрический метод	5.0	Закрепление отсутствует
11642	-	-	433335.87	2148045.48	Картометрический метод	5.0	Закрепление отсутствует
11643	-	-	433334.68	2148043.81	Картометрический метод	5.0	Закрепление отсутствует
11644	-	-	433333.21	2148042.43	Картометрический метод	5.0	Закрепление отсутствует
11645	-	-	433332.56	2148041.79	Картометрический метод	5.0	Закрепление отсутствует
11646	-	-	433331.68	2148040.82	Картометрический метод	5.0	Закрепление отсутствует
11647	-	-	433330.86	2148039.80	Картометрический метод	5.0	Закрепление отсутствует
11648	-	-	433330.11	2148038.72	Картометрический метод	5.0	Закрепление отсутствует
11649	-	-	433329.75	2148038.13	Картометрический метод	5.0	Закрепление отсутствует
11650	-	-	433329.58	2148038.00	Картометрический метод	5.0	Закрепление отсутствует
11651	-	-	433328.58	2148037.16	Картометрический метод	5.0	Закрепление отсутствует
11652	-	-	433328.19	2148036.80	Картометрический метод	5.0	Закрепление отсутствует

2. Сведения о характерных точках границ объекта							
Обозначение характерных точек границ	Существующие координаты, м		Измененные (уточненные) координаты, м		Метод определения координат характерной точки	Средняя квадратическая погрешность положения характерной точки (Mt), м	Описание обозначения точки на местности (при наличии)
	X	Y	X	Y			
1	2	3	4	5	6	7	8
11653	-	-	433326.73	2148035.41	Картометрический метод	5.0	Закрепление отсутствует
11654	-	-	433326.18	2148034.86	Картометрический метод	5.0	Закрепление отсутствует
11655	-	-	433325.30	2148033.89	Картометрический метод	5.0	Закрепление отсутствует
11656	-	-	433324.48	2148032.87	Картометрический метод	5.0	Закрепление отсутствует
11657	-	-	433323.74	2148031.79	Картометрический метод	5.0	Закрепление отсутствует
11658	-	-	433323.06	2148030.67	Картометрический метод	5.0	Закрепление отсутствует
11659	-	-	433322.95	2148030.46	Картометрический метод	5.0	Закрепление отсутствует
11660	-	-	433317.48	2148020.38	Картометрический метод	5.0	Закрепление отсутствует
11661	-	-	433315.69	2148019.84	Картометрический метод	5.0	Закрепление отсутствует
11662	-	-	433306.99	2148017.21	Картометрический метод	5.0	Закрепление отсутствует
11663	-	-	433291.44	2148012.51	Картометрический метод	5.0	Закрепление отсутствует
11664	-	-	433286.89	2148011.56	Картометрический метод	5.0	Закрепление отсутствует
11665	-	-	433280.98	2147989.98	Картометрический метод	5.0	Закрепление отсутствует
11666	-	-	433280.23	2147977.54	Картометрический метод	5.0	Закрепление отсутствует
11667	-	-	433278.40	2147947.43	Картометрический метод	5.0	Закрепление отсутствует
11668	-	-	433285.39	2147946.61	Картометрический метод	5.0	Закрепление отсутствует
11669	-	-	433282.90	2147934.84	Картометрический метод	5.0	Закрепление отсутствует
11670	-	-	433280.28	2147922.55	Картометрический метод	5.0	Закрепление отсутствует
11671	-	-	433279.97	2147921.06	Картометрический метод	5.0	Закрепление отсутствует
11672	-	-	433277.73	2147909.21	Картометрический метод	5.0	Закрепление отсутствует
11673	-	-	433261.63	2147897.19	Картометрический метод	5.0	Закрепление отсутствует
11674	-	-	433246.81	2147897.68	Картометрический метод	5.0	Закрепление отсутствует
11675	-	-	433237.92	2147897.98	Картометрический метод	5.0	Закрепление отсутствует
11676	-	-	433237.78	2147894.14	Картометрический метод	5.0	Закрепление отсутствует
11677	-	-	433237.27	2147880.01	Картометрический метод	5.0	Закрепление отсутствует

2. Сведения о характерных точках границ объекта							
Обозначение характерных точек границ	Существующие координаты, м		Измененные (уточненные) координаты, м		Метод определения координат характерной точки	Средняя квадратическая погрешность положения характерной точки (Mt), м	Описание обозначения точки на местности (при наличии)
	X	Y	X	Y			
1	2	3	4	5	6	7	8
11678	-	-	433235.08	2147880.13	Картометрический метод	5.0	Закрепление отсутствует
11679	-	-	433233.98	2147867.52	Картометрический метод	5.0	Закрепление отсутствует
11680	-	-	433227.09	2147847.94	Картометрический метод	5.0	Закрепление отсутствует
11681	-	-	433224.87	2147839.12	Картометрический метод	5.0	Закрепление отсутствует
11682	-	-	433228.03	2147838.51	Картометрический метод	5.0	Закрепление отсутствует
11683	-	-	433229.62	2147838.20	Картометрический метод	5.0	Закрепление отсутствует
11684	-	-	433229.71	2147835.80	Картометрический метод	5.0	Закрепление отсутствует
11685	-	-	433228.80	2147829.61	Картометрический метод	5.0	Закрепление отсутствует
11686	-	-	433225.87	2147816.62	Картометрический метод	5.0	Закрепление отсутствует
11687	-	-	433224.79	2147809.29	Картометрический метод	5.0	Закрепление отсутствует
11688	-	-	433222.98	2147803.52	Картометрический метод	5.0	Закрепление отсутствует
11689	-	-	433218.46	2147798.09	Картометрический метод	5.0	Закрепление отсутствует
11690	-	-	433216.35	2147796.05	Картометрический метод	5.0	Закрепление отсутствует
11691	-	-	433214.58	2147794.02	Картометрический метод	5.0	Закрепление отсутствует
11692	-	-	433213.12	2147766.02	Картометрический метод	5.0	Закрепление отсутствует
11693	-	-	433214.41	2147763.75	Картометрический метод	5.0	Закрепление отсутствует
11694	-	-	433214.60	2147751.35	Картометрический метод	5.0	Закрепление отсутствует
11695	-	-	433216.03	2147741.50	Картометрический метод	5.0	Закрепление отсутствует
11696	-	-	433221.23	2147709.42	Картометрический метод	5.0	Закрепление отсутствует
11697	-	-	433221.28	2147693.37	Картометрический метод	5.0	Закрепление отсутствует
11698	-	-	433219.50	2147687.65	Картометрический метод	5.0	Закрепление отсутствует
11699	-	-	433219.17	2147686.61	Картометрический метод	5.0	Закрепление отсутствует
11700	-	-	433204.99	2147691.35	Картометрический метод	5.0	Закрепление отсутствует
11701	-	-	433191.24	2147657.81	Картометрический метод	5.0	Закрепление отсутствует
11702	-	-	433189.62	2147653.86	Картометрический метод	5.0	Закрепление отсутствует

2. Сведения о характерных точках границ объекта							
Обозначение характерных точек границ	Существующие координаты, м		Измененные (уточненные) координаты, м		Метод определения координат характерной точки	Средняя квадратическая погрешность положения характерной точки (Mt), м	Описание обозначения точки на местности (при наличии)
	X	Y	X	Y			
1	2	3	4	5	6	7	8
11703	-	-	433186.57	2147646.43	Картометрический метод	5.0	Закрепление отсутствует
11704	-	-	433186.07	2147641.60	Картометрический метод	5.0	Закрепление отсутствует
11705	-	-	433184.12	2147636.80	Картометрический метод	5.0	Закрепление отсутствует
11706	-	-	433211.37	2147628.81	Картометрический метод	5.0	Закрепление отсутствует
11707	-	-	433211.58	2147629.41	Картометрический метод	5.0	Закрепление отсутствует
11708	-	-	433212.43	2147633.78	Картометрический метод	5.0	Закрепление отсутствует
11709	-	-	433215.32	2147641.84	Картометрический метод	5.0	Закрепление отсутствует
11710	-	-	433215.73	2147643.61	Картометрический метод	5.0	Закрепление отсутствует
11711	-	-	433215.92	2147645.05	Картометрический метод	5.0	Закрепление отсутствует
11712	-	-	433216.63	2147647.50	Картометрический метод	5.0	Закрепление отсутствует
11713	-	-	433216.94	2147649.16	Картометрический метод	5.0	Закрепление отсутствует
11714	-	-	433217.01	2147650.92	Картометрический метод	5.0	Закрепление отсутствует
11715	-	-	433217.43	2147654.39	Картометрический метод	5.0	Закрепление отсутствует
11716	-	-	433217.97	2147657.11	Картометрический метод	5.0	Закрепление отсутствует
11717	-	-	433218.90	2147660.17	Картометрический метод	5.0	Закрепление отсутствует
11718	-	-	433219.56	2147662.00	Картометрический метод	5.0	Закрепление отсутствует
11719	-	-	433219.83	2147662.74	Картометрический метод	5.0	Закрепление отсутствует
11720	-	-	433222.18	2147670.20	Картометрический метод	5.0	Закрепление отсутствует
11721	-	-	433222.46	2147671.75	Картометрический метод	5.0	Закрепление отсутствует
11722	-	-	433223.44	2147675.05	Картометрический метод	5.0	Закрепление отсутствует
11723	-	-	433224.09	2147676.35	Картометрический метод	5.0	Закрепление отсутствует
11724	-	-	433224.98	2147680.38	Картометрический метод	5.0	Закрепление отсутствует
11725	-	-	433225.07	2147681.85	Картометрический метод	5.0	Закрепление отсутствует
11726	-	-	433225.63	2147684.69	Картометрический метод	5.0	Закрепление отсутствует
11727	-	-	433225.53	2147688.37	Картометрический метод	5.0	Закрепление отсутствует

2. Сведения о характерных точках границ объекта							
Обозначение характерных точек границ	Существующие координаты, м		Измененные (уточненные) координаты, м		Метод определения координат характерной точки	Средняя квадратическая погрешность положения характерной точки (Mt), м	Описание обозначения точки на местности (при наличии)
	X	Y	X	Y			
1	2	3	4	5	6	7	8
11728	-	-	433226.02	2147692.21	Картометрический метод	5.0	Закрепление отсутствует
11729	-	-	433225.94	2147693.92	Картометрический метод	5.0	Закрепление отсутствует
11730	-	-	433226.32	2147696.29	Картометрический метод	5.0	Закрепление отсутствует
11731	-	-	433227.93	2147704.10	Картометрический метод	5.0	Закрепление отсутствует
11732	-	-	433228.18	2147706.53	Картометрический метод	5.0	Закрепление отсутствует
11733	-	-	433228.36	2147710.55	Картометрический метод	5.0	Закрепление отсутствует
11734	-	-	433223.49	2147749.89	Картометрический метод	5.0	Закрепление отсутствует
11735	-	-	433223.67	2147751.88	Картометрический метод	5.0	Закрепление отсутствует
11736	-	-	433222.29	2147761.90	Картометрический метод	5.0	Закрепление отсутствует
11737	-	-	433222.59	2147763.88	Картометрический метод	5.0	Закрепление отсутствует
11738	-	-	433222.38	2147778.01	Картометрический метод	5.0	Закрепление отсутствует
11739	-	-	433224.14	2147791.96	Картометрический метод	5.0	Закрепление отсутствует
11740	-	-	433224.62	2147794.42	Картометрический метод	5.0	Закрепление отсутствует
11741	-	-	433225.30	2147797.88	Картометрический метод	5.0	Закрепление отсутствует
11742	-	-	433226.24	2147799.69	Картометрический метод	5.0	Закрепление отсутствует
11743	-	-	433228.56	2147807.39	Картометрический метод	5.0	Закрепление отсутствует
11744	-	-	433228.78	2147809.38	Картометрический метод	5.0	Закрепление отсутствует
11745	-	-	433230.11	2147813.18	Картометрический метод	5.0	Закрепление отсутствует
11746	-	-	433232.17	2147816.61	Картометрический метод	5.0	Закрепление отсутствует
11747	-	-	433235.02	2147819.83	Картометрический метод	5.0	Закрепление отсутствует
11748	-	-	433237.97	2147827.31	Картометрический метод	5.0	Закрепление отсутствует
11749	-	-	433241.13	2147832.40	Картометрический метод	5.0	Закрепление отсутствует
11750	-	-	433242.37	2147836.29	Картометрический метод	5.0	Закрепление отсутствует
11751	-	-	433247.02	2147847.43	Картометрический метод	5.0	Закрепление отсутствует
11752	-	-	433249.45	2147850.59	Картометрический метод	5.0	Закрепление отсутствует

2. Сведения о характерных точках границ объекта							
Обозначение характерных точек границ	Существующие координаты, м		Измененные (уточненные) координаты, м		Метод определения координат характерной точки	Средняя квадратическая погрешность положения характерной точки (Mt), м	Описание обозначения точки на местности (при наличии)
	X	Y	X	Y			
1	2	3	4	5	6	7	8
11753	-	-	433252.45	2147855.85	Картометрический метод	5.0	Закрепление отсутствует
11754	-	-	433252.95	2147857.78	Картометрический метод	5.0	Закрепление отсутствует
11755	-	-	433257.24	2147866.88	Картометрический метод	5.0	Закрепление отсутствует
11756	-	-	433258.55	2147868.39	Картометрический метод	5.0	Закрепление отсутствует
11757	-	-	433260.13	2147872.11	Картометрический метод	5.0	Закрепление отсутствует
11758	-	-	433261.47	2147873.56	Картометрический метод	5.0	Закрепление отсутствует
11759	-	-	433264.56	2147878.78	Картометрический метод	5.0	Закрепление отсутствует
11760	-	-	433269.40	2147885.21	Картометрический метод	5.0	Закрепление отсутствует
11761	-	-	433271.15	2147886.16	Картометрический метод	5.0	Закрепление отсутствует
11762	-	-	433273.16	2147886.43	Картометрический метод	5.0	Закрепление отсутствует
11763	-	-	433274.53	2147887.88	Картометрический метод	5.0	Закрепление отсутствует
11764	-	-	433274.77	2147889.88	Картометрический метод	5.0	Закрепление отсутствует
11765	-	-	433278.91	2147894.21	Картометрический метод	5.0	Закрепление отсутствует
11766	-	-	433282.18	2147896.56	Картометрический метод	5.0	Закрепление отсутствует
11767	-	-	433290.05	2147905.70	Картометрический метод	5.0	Закрепление отсутствует
11768	-	-	433297.34	2147915.32	Картометрический метод	5.0	Закрепление отсутствует
11769	-	-	433298.96	2147916.48	Картометрический метод	5.0	Закрепление отсутствует
11770	-	-	433300.26	2147918.06	Картометрический метод	5.0	Закрепление отсутствует
11771	-	-	433302.33	2147921.51	Картометрический метод	5.0	Закрепление отсутствует
11772	-	-	433303.73	2147922.99	Картометрический метод	5.0	Закрепление отсутствует
11773	-	-	433305.82	2147926.42	Картометрический метод	5.0	Закрепление отсутствует
11774	-	-	433307.32	2147930.12	Картометрический метод	5.0	Закрепление отсутствует
11775	-	-	433308.06	2147934.08	Картометрический метод	5.0	Закрепление отсутствует
11776	-	-	433310.11	2147937.61	Картометрический метод	5.0	Закрепление отсутствует
11777	-	-	433312.05	2147943.33	Картометрический метод	5.0	Закрепление отсутствует

2. Сведения о характерных точках границ объекта							
Обозначение характерных точек границ	Существующие координаты, м		Измененные (уточненные) координаты, м		Метод определения координат характерной точки	Средняя квадратическая погрешность положения характерной точки (Mt), м	Описание обозначения точки на местности (при наличии)
	X	Y	X	Y			
1	2	3	4	5	6	7	8
11778	-	-	433311.84	2147945.34	Картометрический метод	5.0	Закрепление отсутствует
11779	-	-	433310.53	2147949.19	Картометрический метод	5.0	Закрепление отсутствует
11780	-	-	433310.38	2147951.19	Картометрический метод	5.0	Закрепление отсутствует
11781	-	-	433311.01	2147953.10	Картометрический метод	5.0	Закрепление отсутствует
11782	-	-	433311.65	2147957.12	Картометрический метод	5.0	Закрепление отсутствует
11783	-	-	433312.78	2147958.77	Картометрический метод	5.0	Закрепление отсутствует
11784	-	-	433313.19	2147960.76	Картометрический метод	5.0	Закрепление отсутствует
11785	-	-	433316.96	2147970.58	Картометрический метод	5.0	Закрепление отсутствует
11786	-	-	433319.45	2147977.66	Картометрический метод	5.0	Закрепление отсутствует
11787	-	-	433320.08	2147979.27	Картометрический метод	5.0	Закрепление отсутствует
11788	-	-	433322.10	2147984.47	Картометрический метод	5.0	Закрепление отсутствует
11789	-	-	433322.37	2147987.92	Картометрический метод	5.0	Закрепление отсутствует
11790	-	-	433324.53	2147995.62	Картометрический метод	5.0	Закрепление отсутствует
11791	-	-	433325.58	2147997.35	Картометрический метод	5.0	Закрепление отсутствует
11792	-	-	433326.22	2147999.26	Картометрический метод	5.0	Закрепление отсутствует
11793	-	-	433330.20	2148003.74	Картометрический метод	5.0	Закрепление отсутствует
11794	-	-	433333.81	2148008.53	Картометрический метод	5.0	Закрепление отсутствует
11795	-	-	433340.53	2148020.92	Картометрический метод	5.0	Закрепление отсутствует
11796	-	-	433341.99	2148022.31	Картометрический метод	5.0	Закрепление отсутствует
11797	-	-	433345.49	2148024.25	Картометрический метод	5.0	Закрепление отсутствует
11798	-	-	433346.72	2148025.86	Картометрический метод	5.0	Закрепление отсутствует
11799	-	-	433346.91	2148027.86	Картометрический метод	5.0	Закрепление отсутствует
11800	-	-	433349.82	2148030.59	Картометрический метод	5.0	Закрепление отсутствует
11801	-	-	433352.15	2148033.86	Картометрический метод	5.0	Закрепление отсутствует
11802	-	-	433355.49	2148036.04	Картометрический метод	5.0	Закрепление отсутствует

2. Сведения о характерных точках границ объекта							
Обозначение характерных точек границ	Существующие координаты, м		Измененные (уточненные) координаты, м		Метод определения координат характерной точки	Средняя квадратическая погрешность положения характерной точки (Mt), м	Описание обозначения точки на местности (при наличии)
	X	Y	X	Y			
1	2	3	4	5	6	7	8
11803	-	-	433356.47	2148037.79	Картометрический метод	5.0	Закрепление отсутствует
11804	-	-	433357.00	2148039.77	Картометрический метод	5.0	Закрепление отсутствует
11805	-	-	433357.11	2148041.78	Картометрический метод	5.0	Закрепление отсутствует
11806	-	-	433356.59	2148043.72	Картометрический метод	5.0	Закрепление отсутствует
11807	-	-	433356.37	2148047.70	Картометрический метод	5.0	Закрепление отсутствует
11808	-	-	433353.22	2148069.61	Картометрический метод	5.0	Закрепление отсутствует
11809	-	-	433352.95	2148075.67	Картометрический метод	5.0	Закрепление отсутствует
11810	-	-	433351.82	2148081.62	Картометрический метод	5.0	Закрепление отсутствует
11811	-	-	433349.24	2148087.10	Картометрический метод	5.0	Закрепление отсутствует
11812	-	-	433345.52	2148091.82	Картометрический метод	5.0	Закрепление отсутствует
11813	-	-	433344.51	2148093.57	Картометрический метод	5.0	Закрепление отсутствует
11814	-	-	433342.94	2148094.84	Картометрический метод	5.0	Закрепление отсутствует
11815	-	-	433339.21	2148099.60	Картометрический метод	5.0	Закрепление отсутствует
11816	-	-	433332.31	2148103.76	Картометрический метод	5.0	Закрепление отсутствует
11817	-	-	433330.36	2148104.24	Картометрический метод	5.0	Закрепление отсутствует
11818	-	-	433327.48	2148107.02	Картометрический метод	5.0	Закрепление отсутствует
11819	-	-	433323.57	2148107.85	Картометрический метод	5.0	Закрепление отсутствует
11820	-	-	433312.47	2148112.51	Картометрический метод	5.0	Закрепление отсутствует
11821	-	-	433310.47	2148112.71	Картометрический метод	5.0	Закрепление отсутствует
11822	-	-	433292.77	2148117.22	Картометрический метод	5.0	Закрепление отсутствует
11823	-	-	433290.79	2148116.85	Картометрический метод	5.0	Закрепление отсутствует
11824	-	-	433286.79	2148117.19	Картометрический метод	5.0	Закрепление отсутствует
11825	-	-	433282.91	2148116.19	Картометрический метод	5.0	Закрепление отсутствует
11826	-	-	433281.79	2148114.52	Картометрический метод	5.0	Закрепление отсутствует
11827	-	-	433281.27	2148112.59	Картометрический метод	5.0	Закрепление отсутствует

2. Сведения о характерных точках границ объекта							
Обозначение характерных точек границ	Существующие координаты, м		Измененные (уточненные) координаты, м		Метод определения координат характерной точки	Средняя квадратическая погрешность положения характерной точки (Mt), м	Описание обозначения точки на местности (при наличии)
	X	Y	X	Y			
1	2	3	4	5	6	7	8
11828	-	-	433279.67	2148111.39	Картометрический метод	5.0	Закрепление отсутствует
11829	-	-	433275.79	2148110.34	Картометрический метод	5.0	Закрепление отсутствует
11830	-	-	433273.98	2148109.44	Картометрический метод	5.0	Закрепление отсутствует
11831	-	-	433270.11	2148108.33	Картометрический метод	5.0	Закрепление отсутствует
11832	-	-	433268.35	2148107.28	Картометрический метод	5.0	Закрепление отсутствует
11833	-	-	433266.40	2148106.79	Картометрический метод	5.0	Закрепление отсутствует
11834	-	-	433256.46	2148105.59	Картометрический метод	5.0	Закрепление отсутствует
11835	-	-	433254.48	2148105.95	Картометрический метод	5.0	Закрепление отсутствует
11836	-	-	433252.48	2148105.70	Картометрический метод	5.0	Закрепление отсутствует
11837	-	-	433242.73	2148103.20	Картометрический метод	5.0	Закрепление отсутствует
11838	-	-	433240.71	2148103.12	Картометрический метод	5.0	Закрепление отсутствует
11839	-	-	433238.81	2148102.49	Картометрический метод	5.0	Закрепление отсутствует
11840	-	-	433224.79	2148101.37	Картометрический метод	5.0	Закрепление отсутствует
11841	-	-	433221.02	2148100.09	Картометрический метод	5.0	Закрепление отсутствует
11842	-	-	433209.25	2148097.26	Картометрический метод	5.0	Закрепление отсутствует
11843	-	-	433201.27	2148096.18	Картометрический метод	5.0	Закрепление отсутствует
11844	-	-	433197.31	2148096.81	Картометрический метод	5.0	Закрепление отсутствует
11845	-	-	433193.28	2148096.99	Картометрический метод	5.0	Закрепление отсутствует
11846	-	-	433185.43	2148098.71	Картометрический метод	5.0	Закрепление отсутствует
11847	-	-	433177.86	2148101.43	Картометрический метод	5.0	Закрепление отсутствует
11848	-	-	433171.39	2148105.45	Картометрический метод	5.0	Закрепление отсутствует
11849	-	-	433169.52	2148106.37	Картометрический метод	5.0	Закрепление отсутствует
11850	-	-	433167.15	2148108.39	Картометрический метод	5.0	Закрепление отсутствует
11851	-	-	433165.76	2148109.94	Картометрический метод	5.0	Закрепление отсутствует
11852	-	-	433165.12	2148111.29	Картометрический метод	5.0	Закрепление отсутствует

2. Сведения о характерных точках границ объекта							
Обозначение характерных точек границ	Существующие координаты, м		Измененные (уточненные) координаты, м		Метод определения координат характерной точки	Средняя квадратическая погрешность положения характерной точки (Mt), м	Описание обозначения точки на местности (при наличии)
	X	Y	X	Y			
1	2	3	4	5	6	7	8
11853	-	-	433164.67	2148112.76	Картометрический метод	5.0	Закрепление отсутствует
11854	-	-	433164.86	2148120.96	Картометрический метод	5.0	Закрепление отсутствует
11855	-	-	433164.24	2148127.25	Картометрический метод	5.0	Закрепление отсутствует
11856	-	-	433163.13	2148131.22	Картометрический метод	5.0	Закрепление отсутствует
11857	-	-	433162.11	2148142.64	Картометрический метод	5.0	Закрепление отсутствует
11858	-	-	433161.64	2148144.78	Картометрический метод	5.0	Закрепление отсутствует
11859	-	-	433160.14	2148149.29	Картометрический метод	5.0	Закрепление отсутствует
11860	-	-	433158.56	2148150.58	Картометрический метод	5.0	Закрепление отсутствует
11861	-	-	433157.83	2148152.62	Картометрический метод	5.0	Закрепление отсутствует
11862	-	-	433158.75	2148154.74	Картометрический метод	5.0	Закрепление отсутствует
11863	-	-	433159.13	2148156.81	Картометрический метод	5.0	Закрепление отсутствует
11864	-	-	433158.97	2148158.95	Картометрический метод	5.0	Закрепление отсутствует
11865	-	-	433157.49	2148162.87	Картометрический метод	5.0	Закрепление отсутствует
11866	-	-	433157.29	2148164.91	Картометрический метод	5.0	Закрепление отсутствует
11867	-	-	433155.54	2148170.34	Картометрический метод	5.0	Закрепление отсутствует
11868	-	-	433154.88	2148174.08	Картометрический метод	5.0	Закрепление отсутствует
11869	-	-	433154.23	2148176.08	Картометрический метод	5.0	Закрепление отсутствует
11870	-	-	433153.05	2148177.84	Картометрический метод	5.0	Закрепление отсутствует
11871	-	-	433152.00	2148179.87	Картометрический метод	5.0	Закрепление отсутствует
11872	-	-	433150.64	2148181.48	Картометрический метод	5.0	Закрепление отсутствует
11873	-	-	433149.07	2148182.79	Картометрический метод	5.0	Закрепление отсутствует
11874	-	-	433146.31	2148185.54	Картометрический метод	5.0	Закрепление отсутствует
11875	-	-	433144.80	2148187.43	Картометрический метод	5.0	Закрепление отсутствует
11876	-	-	433144.09	2148189.55	Картометрический метод	5.0	Закрепление отсутствует
11877	-	-	433142.26	2148190.33	Картометрический метод	5.0	Закрепление отсутствует

2. Сведения о характерных точках границ объекта							
Обозначение характерных точек границ	Существующие координаты, м		Измененные (уточненные) координаты, м		Метод определения координат характерной точки	Средняя квадратическая погрешность положения характерной точки (Mt), м	Описание обозначения точки на местности (при наличии)
	X	Y	X	Y			
1	2	3	4	5	6	7	8
11878	-	-	433140.97	2148191.42	Картометрический метод	5.0	Закрепление отсутствует
11879	-	-	433138.67	2148192.47	Картометрический метод	5.0	Закрепление отсутствует
11880	-	-	433135.23	2148195.21	Картометрический метод	5.0	Закрепление отсутствует
11881	-	-	433133.27	2148195.99	Картометрический метод	5.0	Закрепление отсутствует
11882	-	-	433130.83	2148197.68	Картометрический метод	5.0	Закрепление отсутствует
11883	-	-	433128.87	2148198.56	Картометрический метод	5.0	Закрепление отсутствует
11884	-	-	433126.74	2148199.07	Картометрический метод	5.0	Закрепление отсутствует
11885	-	-	433125.19	2148200.39	Картометрический метод	5.0	Закрепление отсутствует
11886	-	-	433123.27	2148200.95	Картометрический метод	5.0	Закрепление отсутствует
11887	-	-	433121.16	2148201.85	Картометрический метод	5.0	Закрепление отсутствует
11888	-	-	433119.08	2148201.78	Картометрический метод	5.0	Закрепление отсутствует
11889	-	-	433116.93	2148202.02	Картометрический метод	5.0	Закрепление отсутствует
11890	-	-	433110.53	2148203.78	Картометрический метод	5.0	Закрепление отсутствует
11891	-	-	433101.70	2148202.90	Картометрический метод	5.0	Закрепление отсутствует
11892	-	-	433099.59	2148202.81	Картометрический метод	5.0	Закрепление отсутствует
11893	-	-	433093.61	2148205.07	Картометрический метод	5.0	Закрепление отсутствует
11894	-	-	433091.38	2148204.77	Картометрический метод	5.0	Закрепление отсутствует
11895	-	-	433088.66	2148204.78	Картометрический метод	5.0	Закрепление отсутствует
11896	-	-	433086.27	2148205.64	Картометрический метод	5.0	Закрепление отсутствует
11897	-	-	433082.38	2148208.30	Картометрический метод	5.0	Закрепление отсутствует
11898	-	-	433080.45	2148209.41	Картометрический метод	5.0	Закрепление отсутствует
11899	-	-	433078.27	2148209.74	Картометрический метод	5.0	Закрепление отсутствует
11900	-	-	433074.79	2148211.32	Картометрический метод	5.0	Закрепление отсутствует
11901	-	-	433073.21	2148212.27	Картометрический метод	5.0	Закрепление отсутствует
11902	-	-	433071.00	2148213.18	Картометрический метод	5.0	Закрепление отсутствует

2. Сведения о характерных точках границ объекта							
Обозначение характерных точек границ	Существующие координаты, м		Измененные (уточненные) координаты, м		Метод определения координат характерной точки	Средняя квадратическая погрешность положения характерной точки (Mt), м	Описание обозначения точки на местности (при наличии)
	X	Y	X	Y			
1	2	3	4	5	6	7	8
11903	-	-	433067.39	2148215.25	Картометрический метод	5.0	Закрепление отсутствует
11904	-	-	433064.16	2148216.86	Картометрический метод	5.0	Закрепление отсутствует
11905	-	-	433059.99	2148219.82	Картометрический метод	5.0	Закрепление отсутствует
11906	-	-	433055.94	2148224.35	Картометрический метод	5.0	Закрепление отсутствует
11907	-	-	433053.08	2148227.53	Картометрический метод	5.0	Закрепление отсутствует
11908	-	-	433051.70	2148229.88	Картометрический метод	5.0	Закрепление отсутствует
11909	-	-	433051.20	2148231.39	Картометрический метод	5.0	Закрепление отсутствует
11910	-	-	433047.06	2148239.63	Картометрический метод	5.0	Закрепление отсутствует
11911	-	-	433046.21	2148243.28	Картометрический метод	5.0	Закрепление отсутствует
11912	-	-	433046.11	2148246.64	Картометрический метод	5.0	Закрепление отсутствует
11913	-	-	433045.65	2148249.54	Картометрический метод	5.0	Закрепление отсутствует
11914	-	-	433045.08	2148251.88	Картометрический метод	5.0	Закрепление отсутствует
11915	-	-	433043.94	2148254.24	Картометрический метод	5.0	Закрепление отсутствует
11916	-	-	433041.37	2148262.24	Картометрический метод	5.0	Закрепление отсутствует
11917	-	-	433040.08	2148264.97	Картометрический метод	5.0	Закрепление отсутствует
11918	-	-	433039.52	2148267.26	Картометрический метод	5.0	Закрепление отсутствует
11919	-	-	433036.19	2148271.20	Картометрический метод	5.0	Закрепление отсутствует
11920	-	-	433034.25	2148272.80	Картометрический метод	5.0	Закрепление отсутствует
11921	-	-	433033.56	2148273.06	Картометрический метод	5.0	Закрепление отсутствует
11922	-	-	433031.69	2148274.54	Картометрический метод	5.0	Закрепление отсутствует
11923	-	-	433029.74	2148276.43	Картометрический метод	5.0	Закрепление отсутствует
11924	-	-	433027.62	2148279.07	Картометрический метод	5.0	Закрепление отсутствует
11925	-	-	433025.91	2148283.64	Картометрический метод	5.0	Закрепление отсутствует
11926	-	-	433025.45	2148285.85	Картометрический метод	5.0	Закрепление отсутствует
11927	-	-	433020.75	2148292.44	Картометрический метод	5.0	Закрепление отсутствует

2. Сведения о характерных точках границ объекта							
Обозначение характерных точек границ	Существующие координаты, м		Измененные (уточненные) координаты, м		Метод определения координат характерной точки	Средняя квадратическая погрешность положения характерной точки (Mt), м	Описание обозначения точки на местности (при наличии)
	X	Y	X	Y			
1	2	3	4	5	6	7	8
11928	-	-	433017.16	2148294.16	Картометрический метод	5.0	Закрепление отсутствует
11929	-	-	433015.69	2148295.31	Картометрический метод	5.0	Закрепление отсутствует
11930	-	-	433009.32	2148297.33	Картометрический метод	5.0	Закрепление отсутствует
11931	-	-	433007.02	2148297.86	Картометрический метод	5.0	Закрепление отсутствует
11932	-	-	433004.22	2148299.93	Картометрический метод	5.0	Закрепление отсутствует
11933	-	-	433002.79	2148302.54	Картометрический метод	5.0	Закрепление отсутствует
11934	-	-	432998.85	2148307.96	Картометрический метод	5.0	Закрепление отсутствует
11935	-	-	432998.07	2148311.79	Картометрический метод	5.0	Закрепление отсутствует
11936	-	-	432997.44	2148312.94	Картометрический метод	5.0	Закрепление отсутствует
11937	-	-	432997.16	2148315.67	Картометрический метод	5.0	Закрепление отсутствует
11938	-	-	432996.75	2148316.96	Картометрический метод	5.0	Закрепление отсутствует
11939	-	-	432996.85	2148318.65	Картометрический метод	5.0	Закрепление отсутствует
11940	-	-	432996.29	2148321.12	Картометрический метод	5.0	Закрепление отсутствует
11941	-	-	432996.10	2148323.90	Картометрический метод	5.0	Закрепление отсутствует
11942	-	-	432995.69	2148326.71	Картометрический метод	5.0	Закрепление отсутствует
11943	-	-	432995.28	2148327.87	Картометрический метод	5.0	Закрепление отсутствует
11944	-	-	432995.10	2148331.00	Картометрический метод	5.0	Закрепление отсутствует
11945	-	-	432994.39	2148335.14	Картометрический метод	5.0	Закрепление отсутствует
11946	-	-	432994.36	2148337.36	Картометрический метод	5.0	Закрепление отсутствует
11947	-	-	432995.24	2148339.58	Картометрический метод	5.0	Закрепление отсутствует
11948	-	-	432995.58	2148342.44	Картометрический метод	5.0	Закрепление отсутствует
11949	-	-	432996.07	2148344.93	Картометрический метод	5.0	Закрепление отсутствует
11950	-	-	432996.30	2148347.15	Картометрический метод	5.0	Закрепление отсутствует
11951	-	-	432996.80	2148348.84	Картометрический метод	5.0	Закрепление отсутствует
11952	-	-	432998.46	2148351.33	Картометрический метод	5.0	Закрепление отсутствует

2. Сведения о характерных точках границ объекта							
Обозначение характерных точек границ	Существующие координаты, м		Измененные (уточненные) координаты, м		Метод определения координат характерной точки	Средняя квадратическая погрешность положения характерной точки (Mt), м	Описание обозначения точки на местности (при наличии)
	X	Y	X	Y			
1	2	3	4	5	6	7	8
11953	-	-	433000.14	2148352.27	Картометрический метод	5.0	Закрепление отсутствует
11954	-	-	433003.98	2148357.24	Картометрический метод	5.0	Закрепление отсутствует
11955	-	-	433007.30	2148360.56	Картометрический метод	5.0	Закрепление отсутствует
11956	-	-	433008.84	2148361.73	Картометрический метод	5.0	Закрепление отсутствует
11957	-	-	433010.58	2148362.65	Картометрический метод	5.0	Закрепление отсутствует
11958	-	-	433014.72	2148363.21	Картометрический метод	5.0	Закрепление отсутствует
11959	-	-	433017.55	2148363.79	Картометрический метод	5.0	Закрепление отсутствует
11960	-	-	433025.71	2148367.20	Картометрический метод	5.0	Закрепление отсутствует
11961	-	-	433031.71	2148368.75	Картометрический метод	5.0	Закрепление отсутствует
11962	-	-	433035.29	2148369.27	Картометрический метод	5.0	Закрепление отсутствует
11963	-	-	433036.80	2148368.72	Картометрический метод	5.0	Закрепление отсутствует
11964	-	-	433039.93	2148369.15	Картометрический метод	5.0	Закрепление отсутствует
11965	-	-	433042.15	2148370.08	Картометрический метод	5.0	Закрепление отсутствует
11966	-	-	433044.01	2148370.62	Картометрический метод	5.0	Закрепление отсутствует
11967	-	-	433045.17	2148369.98	Картометрический метод	5.0	Закрепление отсутствует
11968	-	-	433047.80	2148370.20	Картометрический метод	5.0	Закрепление отсутствует
11969	-	-	433048.90	2148371.26	Картометрический метод	5.0	Закрепление отсутствует
11970	-	-	433052.18	2148372.19	Картометрический метод	5.0	Закрепление отсутствует
11971	-	-	433056.36	2148373.59	Картометрический метод	5.0	Закрепление отсутствует
11972	-	-	433057.41	2148374.15	Картометрический метод	5.0	Закрепление отсутствует
11973	-	-	433062.19	2148374.67	Картометрический метод	5.0	Закрепление отсутствует
11974	-	-	433066.59	2148376.33	Картометрический метод	5.0	Закрепление отсутствует
11975	-	-	433068.35	2148377.63	Картометрический метод	5.0	Закрепление отсутствует
11976	-	-	433072.07	2148378.75	Картометрический метод	5.0	Закрепление отсутствует
11977	-	-	433078.53	2148381.33	Картометрический метод	5.0	Закрепление отсутствует

2. Сведения о характерных точках границ объекта							
Обозначение характерных точек границ	Существующие координаты, м		Измененные (уточненные) координаты, м		Метод определения координат характерной точки	Средняя квадратическая погрешность положения характерной точки (Mt), м	Описание обозначения точки на местности (при наличии)
	X	Y	X	Y			
1	2	3	4	5	6	7	8
11978	-	-	433088.44	2148385.02	Картометрический метод	5.0	Закрепление отсутствует
11979	-	-	433091.27	2148385.88	Картометрический метод	5.0	Закрепление отсутствует
11980	-	-	433099.12	2148389.13	Картометрический метод	5.0	Закрепление отсутствует
11981	-	-	433102.31	2148390.70	Картометрический метод	5.0	Закрепление отсутствует
11982	-	-	433107.43	2148391.78	Картометрический метод	5.0	Закрепление отсутствует
11983	-	-	433120.25	2148394.03	Картометрический метод	5.0	Закрепление отсутствует
11984	-	-	433125.30	2148394.69	Картометрический метод	5.0	Закрепление отсутствует
11985	-	-	433127.79	2148394.85	Картометрический метод	5.0	Закрепление отсутствует
11986	-	-	433130.93	2148393.90	Картометрический метод	5.0	Закрепление отсутствует
11987	-	-	433147.53	2148392.34	Картометрический метод	5.0	Закрепление отсутствует
11988	-	-	433159.06	2148393.31	Картометрический метод	5.0	Закрепление отсутствует
11989	-	-	433162.10	2148394.80	Картометрический метод	5.0	Закрепление отсутствует
11990	-	-	433162.63	2148394.90	Картометрический метод	5.0	Закрепление отсутствует
11991	-	-	433163.25	2148395.44	Картометрический метод	5.0	Закрепление отсутствует
11992	-	-	433163.69	2148396.52	Картометрический метод	5.0	Закрепление отсутствует
11993	-	-	433166.10	2148400.12	Картометрический метод	5.0	Закрепление отсутствует
11994	-	-	433166.76	2148401.73	Картометрический метод	5.0	Закрепление отсутствует
11995	-	-	433167.54	2148404.85	Картометрический метод	5.0	Закрепление отсутствует
11996	-	-	433167.97	2148405.90	Картометрический метод	5.0	Закрепление отсутствует
11997	-	-	433168.07	2148407.56	Картометрический метод	5.0	Закрепление отсутствует
11998	-	-	433168.50	2148409.76	Картометрический метод	5.0	Закрепление отсутствует
11999	-	-	433168.45	2148411.42	Картометрический метод	5.0	Закрепление отсутствует
12000	-	-	433167.70	2148412.05	Картометрический метод	5.0	Закрепление отсутствует
12001	-	-	433166.69	2148413.38	Картометрический метод	5.0	Закрепление отсутствует
12002	-	-	433167.03	2148415.00	Картометрический метод	5.0	Закрепление отсутствует

2. Сведения о характерных точках границ объекта							
Обозначение характерных точек границ	Существующие координаты, м		Измененные (уточненные) координаты, м		Метод определения координат характерной точки	Средняя квадратическая погрешность положения характерной точки (Mt), м	Описание обозначения точки на местности (при наличии)
	X	Y	X	Y			
1	2	3	4	5	6	7	8
12003	-	-	433167.27	2148417.35	Картометрический метод	5.0	Закрепление отсутствует
12004	-	-	433167.53	2148418.44	Картометрический метод	5.0	Закрепление отсутствует
12005	-	-	433167.84	2148421.41	Картометрический метод	5.0	Закрепление отсутствует
12006	-	-	433167.46	2148423.28	Картометрический метод	5.0	Закрепление отсутствует
12007	-	-	433167.61	2148425.54	Картометрический метод	5.0	Закрепление отсутствует
12008	-	-	433167.01	2148428.59	Картометрический метод	5.0	Закрепление отсутствует
12009	-	-	433166.74	2148432.08	Картометрический метод	5.0	Закрепление отсутствует
12010	-	-	433166.82	2148438.80	Картометрический метод	5.0	Закрепление отсутствует
12011	-	-	433166.11	2148442.37	Картометрический метод	5.0	Закрепление отсутствует
12012	-	-	433164.88	2148445.38	Картометрический метод	5.0	Закрепление отсутствует
12013	-	-	433164.12	2148447.62	Картометрический метод	5.0	Закрепление отсутствует
12014	-	-	433163.35	2148451.03	Картометрический метод	5.0	Закрепление отсутствует
12015	-	-	433163.40	2148453.72	Картометрический метод	5.0	Закрепление отсутствует
12016	-	-	433163.29	2148455.07	Картометрический метод	5.0	Закрепление отсутствует
12017	-	-	433163.50	2148456.68	Картометрический метод	5.0	Закрепление отсутствует
12018	-	-	433163.41	2148459.79	Картометрический метод	5.0	Закрепление отсутствует
12019	-	-	433162.74	2148461.18	Картометрический метод	5.0	Закрепление отсутствует
12020	-	-	433162.65	2148462.07	Картометрический метод	5.0	Закрепление отсутствует
12021	-	-	433163.09	2148469.19	Картометрический метод	5.0	Закрепление отсутствует
12022	-	-	433168.72	2148490.50	Картометрический метод	5.0	Закрепление отсутствует
12023	-	-	433171.63	2148494.44	Картометрический метод	5.0	Закрепление отсутствует
12024	-	-	433173.25	2148495.91	Картометрический метод	5.0	Закрепление отсутствует
12025	-	-	433174.77	2148497.57	Картометрический метод	5.0	Закрепление отсутствует
12026	-	-	433180.01	2148501.29	Картометрический метод	5.0	Закрепление отсутствует
12027	-	-	433189.78	2148504.86	Картометрический метод	5.0	Закрепление отсутствует

2. Сведения о характерных точках границ объекта							
Обозначение характерных точек границ	Существующие координаты, м		Измененные (уточненные) координаты, м		Метод определения координат характерной точки	Средняя квадратическая погрешность положения характерной точки (Mt), м	Описание обозначения точки на местности (при наличии)
	X	Y	X	Y			
1	2	3	4	5	6	7	8
12028	-	-	433191.31	2148505.24	Картометрический метод	5.0	Закрепление отсутствует
12029	-	-	433195.99	2148505.85	Картометрический метод	5.0	Закрепление отсутствует
12030	-	-	433199.76	2148506.61	Картометрический метод	5.0	Закрепление отсутствует
12031	-	-	433203.02	2148506.21	Картометрический метод	5.0	Закрепление отсутствует
12032	-	-	433208.26	2148504.86	Картометрический метод	5.0	Закрепление отсутствует
12033	-	-	433210.49	2148504.09	Картометрический метод	5.0	Закрепление отсутствует
12034	-	-	433211.51	2148503.87	Картометрический метод	5.0	Закрепление отсутствует
12035	-	-	433217.74	2148504.09	Картометрический метод	5.0	Закрепление отсутствует
12036	-	-	433233.66	2148506.67	Картометрический метод	5.0	Закрепление отсутствует
12037	-	-	433234.55	2148506.95	Картометрический метод	5.0	Закрепление отсутствует
12038	-	-	433236.61	2148508.06	Картометрический метод	5.0	Закрепление отсутствует
12039	-	-	433237.39	2148508.27	Картометрический метод	5.0	Закрепление отсутствует
12040	-	-	433241.25	2148510.82	Картометрический метод	5.0	Закрепление отсутствует
12041	-	-	433242.78	2148510.85	Картометрический метод	5.0	Закрепление отсутствует
12042	-	-	433244.08	2148511.81	Картометрический метод	5.0	Закрепление отсутствует
12043	-	-	433247.56	2148516.91	Картометрический метод	5.0	Закрепление отсутствует
12044	-	-	433249.43	2148518.32	Картометрический метод	5.0	Закрепление отсутствует
12045	-	-	433251.92	2148520.70	Картометрический метод	5.0	Закрепление отсутствует
12046	-	-	433253.19	2148524.17	Картометрический метод	5.0	Закрепление отсутствует
12047	-	-	433253.23	2148525.21	Картометрический метод	5.0	Закрепление отсутствует
12048	-	-	433253.97	2148528.28	Картометрический метод	5.0	Закрепление отсутствует
12049	-	-	433254.58	2148529.64	Картометрический метод	5.0	Закрепление отсутствует
12050	-	-	433255.02	2148530.28	Картометрический метод	5.0	Закрепление отсутствует
12051	-	-	433255.46	2148531.72	Картометрический метод	5.0	Закрепление отсутствует
12052	-	-	433255.72	2148532.18	Картометрический метод	5.0	Закрепление отсутствует

2. Сведения о характерных точках границ объекта							
Обозначение характерных точек границ	Существующие координаты, м		Измененные (уточненные) координаты, м		Метод определения координат характерной точки	Средняя квадратическая погрешность положения характерной точки (Mt), м	Описание обозначения точки на местности (при наличии)
	X	Y	X	Y			
1	2	3	4	5	6	7	8
12053	-	-	433255.88	2148533.17	Картометрический метод	5.0	Закрепление отсутствует
12054	-	-	433256.15	2148533.53	Картометрический метод	5.0	Закрепление отсутствует
12055	-	-	433256.14	2148534.25	Картометрический метод	5.0	Закрепление отсутствует
12056	-	-	433256.76	2148534.62	Картометрический метод	5.0	Закрепление отсутствует
12057	-	-	433257.43	2148538.24	Картометрический метод	5.0	Закрепление отсутствует
12058	-	-	433257.49	2148539.57	Картометрический метод	5.0	Закрепление отсутствует
12059	-	-	433256.78	2148545.29	Картометрический метод	5.0	Закрепление отсутствует
12060	-	-	433256.17	2148547.32	Картометрический метод	5.0	Закрепление отсутствует
12061	-	-	433255.21	2148549.55	Картометрический метод	5.0	Закрепление отсутствует
12062	-	-	433254.43	2148551.77	Картометрический метод	5.0	Закрепление отсутствует
12063	-	-	433254.13	2148553.55	Картометрический метод	5.0	Закрепление отсутствует
12064	-	-	433253.74	2148554.38	Картометрический метод	5.0	Закрепление отсутствует
12065	-	-	433252.41	2148555.85	Картометрический метод	5.0	Закрепление отсутствует
12066	-	-	433251.72	2148557.80	Картометрический метод	5.0	Закрепление отсутствует
12067	-	-	433250.31	2148558.62	Картометрический метод	5.0	Закрепление отсутствует
12068	-	-	433248.98	2148560.20	Картометрический метод	5.0	Закрепление отсутствует
12069	-	-	433247.31	2148563.06	Картометрический метод	5.0	Закрепление отсутствует
12070	-	-	433247.22	2148563.49	Картометрический метод	5.0	Закрепление отсутствует
12071	-	-	433245.51	2148565.84	Картометрический метод	5.0	Закрепление отсутствует
12072	-	-	433245.33	2148566.31	Картометрический метод	5.0	Закрепление отсутствует
12073	-	-	433243.80	2148567.39	Картометрический метод	5.0	Закрепление отсутствует
12074	-	-	433240.91	2148570.59	Картометрический метод	5.0	Закрепление отсутствует
12075	-	-	433239.91	2148572.28	Картометрический метод	5.0	Закрепление отсутствует
12076	-	-	433239.35	2148572.84	Картометрический метод	5.0	Закрепление отсутствует
12077	-	-	433239.05	2148574.04	Картометрический метод	5.0	Закрепление отсутствует

2. Сведения о характерных точках границ объекта							
Обозначение характерных точек границ	Существующие координаты, м		Измененные (уточненные) координаты, м		Метод определения координат характерной точки	Средняя квадратическая погрешность положения характерной точки (Mt), м	Описание обозначения точки на местности (при наличии)
	X	Y	X	Y			
1	2	3	4	5	6	7	8
12078	-	-	433238.20	2148574.87	Картометрический метод	5.0	Закрепление отсутствует
12079	-	-	433237.53	2148575.89	Картометрический метод	5.0	Закрепление отсутствует
12080	-	-	433234.77	2148578.56	Картометрический метод	5.0	Закрепление отсутствует
12081	-	-	433232.88	2148579.84	Картометрический метод	5.0	Закрепление отсутствует
12082	-	-	433231.83	2148580.75	Картометрический метод	5.0	Закрепление отсутствует
12083	-	-	433231.17	2148581.86	Картометрический метод	5.0	Закрепление отсутствует
12084	-	-	433229.74	2148582.87	Картометрический метод	5.0	Закрепление отсутствует
12085	-	-	433228.51	2148584.71	Картометрический метод	5.0	Закрепление отсутствует
12086	-	-	433226.04	2148587.19	Картометрический метод	5.0	Закрепление отсутствует
12087	-	-	433224.99	2148588.49	Картометрический метод	5.0	Закрепление отсутствует
12088	-	-	433224.15	2148589.03	Картометрический метод	5.0	Закрепление отсутствует
12089	-	-	433223.28	2148590.42	Картометрический метод	5.0	Закрепление отсутствует
12090	-	-	433222.42	2148591.34	Картометрический метод	5.0	Закрепление отсутствует
12091	-	-	433221.71	2148591.59	Картометрический метод	5.0	Закрепление отсутствует
12092	-	-	433220.81	2148592.72	Картометрический метод	5.0	Закрепление отсутствует
12093	-	-	433219.96	2148593.45	Картометрический метод	5.0	Закрепление отсутствует
12094	-	-	433219.28	2148594.30	Картометрический метод	5.0	Закрепление отсутствует
12095	-	-	433218.29	2148594.69	Картометрический метод	5.0	Закрепление отсутствует
12096	-	-	433216.67	2148596.03	Картометрический метод	5.0	Закрепление отсутствует
12097	-	-	433215.67	2148596.31	Картометрический метод	5.0	Закрепление отсутствует
12098	-	-	433215.22	2148596.62	Картометрический метод	5.0	Закрепление отсутствует
12099	-	-	433209.81	2148602.53	Картометрический метод	5.0	Закрепление отсутствует
12100	-	-	433209.58	2148602.99	Картометрический метод	5.0	Закрепление отсутствует
12101	-	-	433209.21	2148603.37	Картометрический метод	5.0	Закрепление отсутствует
12102	-	-	433207.23	2148604.22	Картометрический метод	5.0	Закрепление отсутствует

2. Сведения о характерных точках границ объекта							
Обозначение характерных точек границ	Существующие координаты, м		Измененные (уточненные) координаты, м		Метод определения координат характерной точки	Средняя квадратическая погрешность положения характерной точки (Mt), м	Описание обозначения точки на местности (при наличии)
	X	Y	X	Y			
1	2	3	4	5	6	7	8
12103	-	-	433206.43	2148605.50	Картометрический метод	5.0	Закрепление отсутствует
12104	-	-	433205.64	2148606.18	Картометрический метод	5.0	Закрепление отсутствует
12105	-	-	433204.59	2148606.31	Картометрический метод	5.0	Закрепление отсутствует
12106	-	-	433202.88	2148607.59	Картометрический метод	5.0	Закрепление отсутствует
12107	-	-	433199.34	2148608.57	Картометрический метод	5.0	Закрепление отсутствует
12108	-	-	433198.89	2148608.85	Картометрический метод	5.0	Закрепление отсутствует
12109	-	-	433197.36	2148609.26	Картометрический метод	5.0	Закрепление отсутствует
12110	-	-	433194.92	2148610.30	Картометрический метод	5.0	Закрепление отсутствует
12111	-	-	433192.79	2148610.51	Картометрический метод	5.0	Закрепление отсутствует
12112	-	-	433192.28	2148610.73	Картометрический метод	5.0	Закрепление отсутствует
12113	-	-	433190.17	2148611.08	Картометрический метод	5.0	Закрепление отсутствует
12114	-	-	433186.58	2148613.36	Картометрический метод	5.0	Закрепление отсутствует
12115	-	-	433181.68	2148614.92	Картометрический метод	5.0	Закрепление отсутствует
12116	-	-	433178.99	2148615.18	Картометрический метод	5.0	Закрепление отсутствует
12117	-	-	433176.79	2148615.58	Картометрический метод	5.0	Закрепление отсутствует
12118	-	-	433174.71	2148615.34	Картометрический метод	5.0	Закрепление отсутствует
12119	-	-	433173.15	2148615.64	Картометрический метод	5.0	Закрепление отсутствует
12120	-	-	433171.57	2148615.48	Картометрический метод	5.0	Закрепление отсутствует
12121	-	-	433170.13	2148616.21	Картометрический метод	5.0	Закрепление отсутствует
12122	-	-	433168.52	2148616.35	Картометрический метод	5.0	Закрепление отсутствует
12123	-	-	433166.42	2148617.01	Картометрический метод	5.0	Закрепление отсутствует
12124	-	-	433165.56	2148617.58	Картометрический метод	5.0	Закрепление отсутствует
12125	-	-	433164.96	2148618.38	Картометрический метод	5.0	Закрепление отсутствует
12126	-	-	433161.73	2148621.22	Картометрический метод	5.0	Закрепление отсутствует
12127	-	-	433159.66	2148621.10	Картометрический метод	5.0	Закрепление отсутствует

2. Сведения о характерных точках границ объекта							
Обозначение характерных точек границ	Существующие координаты, м		Измененные (уточненные) координаты, м		Метод определения координат характерной точки	Средняя квадратическая погрешность положения характерной точки (Mt), м	Описание обозначения точки на местности (при наличии)
	X	Y	X	Y			
1	2	3	4	5	6	7	8
12128	-	-	433158.62	2148621.29	Картометрический метод	5.0	Закрепление отсутствует
12129	-	-	433156.80	2148622.51	Картометрический метод	5.0	Закрепление отсутствует
12130	-	-	433155.19	2148624.61	Картометрический метод	5.0	Закрепление отсутствует
12131	-	-	433154.95	2148625.08	Картометрический метод	5.0	Закрепление отсутствует
12132	-	-	433154.98	2148626.63	Картометрический метод	5.0	Закрепление отсутствует
12133	-	-	433153.58	2148628.06	Картометрический метод	5.0	Закрепление отсутствует
12134	-	-	433152.52	2148631.08	Картометрический метод	5.0	Закрепление отсутствует
12135	-	-	433152.45	2148632.16	Картометрический метод	5.0	Закрепление отсутствует
12136	-	-	433153.62	2148640.30	Картометрический метод	5.0	Закрепление отсутствует
12137	-	-	433153.21	2148642.99	Картометрический метод	5.0	Закрепление отсутствует
12138	-	-	433152.57	2148643.85	Картометрический метод	5.0	Закрепление отсутствует
12139	-	-	433151.82	2148645.28	Картометрический метод	5.0	Закрепление отсутствует
12140	-	-	433151.47	2148646.29	Картометрический метод	5.0	Закрепление отсутствует
12141	-	-	433150.68	2148650.85	Картометрический метод	5.0	Закрепление отсутствует
12142	-	-	433150.59	2148655.27	Картометрический метод	5.0	Закрепление отсутствует
12143	-	-	433150.75	2148656.38	Картометрический метод	5.0	Закрепление отсутствует
12144	-	-	433151.28	2148657.92	Картометрический метод	5.0	Закрепление отсутствует
12145	-	-	433151.60	2148659.91	Картометрический метод	5.0	Закрепление отсутствует
12146	-	-	433152.31	2148661.13	Картометрический метод	5.0	Закрепление отсутствует
12147	-	-	433154.15	2148662.43	Картометрический метод	5.0	Закрепление отсутствует
12148	-	-	433156.44	2148663.42	Картометрический метод	5.0	Закрепление отсутствует
12149	-	-	433157.28	2148664.03	Картометрический метод	5.0	Закрепление отсутствует
12150	-	-	433157.78	2148664.24	Картометрический метод	5.0	Закрепление отсутствует
12151	-	-	433158.34	2148664.76	Картометрический метод	5.0	Закрепление отсутствует
12152	-	-	433160.33	2148666.11	Картометрический метод	5.0	Закрепление отсутствует

2. Сведения о характерных точках границ объекта							
Обозначение характерных точек границ	Существующие координаты, м		Измененные (уточненные) координаты, м		Метод определения координат характерной точки	Средняя квадратическая погрешность положения характерной точки (Mt), м	Описание обозначения точки на местности (при наличии)
	X	Y	X	Y			
1	2	3	4	5	6	7	8
12153	-	-	433161.73	2148668.19	Картометрический метод	5.0	Закрепление отсутствует
12154	-	-	433163.16	2148668.95	Картометрический метод	5.0	Закрепление отсутствует
12155	-	-	433168.18	2148669.18	Картометрический метод	5.0	Закрепление отсутствует
12156	-	-	433173.25	2148670.00	Картометрический метод	5.0	Закрепление отсутствует
12157	-	-	433178.21	2148670.50	Картометрический метод	5.0	Закрепление отсутствует
12158	-	-	433182.72	2148670.19	Картометрический метод	5.0	Закрепление отсутствует
12159	-	-	433185.76	2148669.12	Картометрический метод	5.0	Закрепление отсутствует
12160	-	-	433189.40	2148668.97	Картометрический метод	5.0	Закрепление отсутствует
12161	-	-	433190.21	2148668.52	Картометрический метод	5.0	Закрепление отсутствует
12162	-	-	433193.07	2148668.23	Картометрический метод	5.0	Закрепление отсутствует
12163	-	-	433195.79	2148667.06	Картометрический метод	5.0	Закрепление отсутствует
12164	-	-	433197.10	2148667.29	Картометрический метод	5.0	Закрепление отсутствует
12165	-	-	433198.38	2148667.25	Картометрический метод	5.0	Закрепление отсутствует
12166	-	-	433199.18	2148666.58	Картометрический метод	5.0	Закрепление отсутствует
12167	-	-	433201.15	2148665.65	Картометрический метод	5.0	Закрепление отсутствует
12168	-	-	433202.86	2148664.61	Картометрический метод	5.0	Закрепление отсутствует
12169	-	-	433205.06	2148663.81	Картометрический метод	5.0	Закрепление отсутствует
12170	-	-	433208.39	2148663.02	Картометрический метод	5.0	Закрепление отсутствует
12171	-	-	433211.22	2148661.73	Картометрический метод	5.0	Закрепление отсутствует
12172	-	-	433212.32	2148660.43	Картометрический метод	5.0	Закрепление отсутствует
12173	-	-	433212.96	2148660.04	Картометрический метод	5.0	Закрепление отсутствует
12174	-	-	433214.57	2148659.70	Картометрический метод	5.0	Закрепление отсутствует
12175	-	-	433216.31	2148658.08	Картометрический метод	5.0	Закрепление отсутствует
12176	-	-	433219.94	2148655.57	Картометрический метод	5.0	Закрепление отсутствует
12177	-	-	433223.61	2148654.15	Картометрический метод	5.0	Закрепление отсутствует

2. Сведения о характерных точках границ объекта							
Обозначение характерных точек границ	Существующие координаты, м		Измененные (уточненные) координаты, м		Метод определения координат характерной точки	Средняя квадратическая погрешность положения характерной точки (Mt), м	Описание обозначения точки на местности (при наличии)
	X	Y	X	Y			
1	2	3	4	5	6	7	8
12178	-	-	433226.94	2148654.52	Картометрический метод	5.0	Закрепление отсутствует
12179	-	-	433235.92	2148652.80	Картометрический метод	5.0	Закрепление отсутствует
12180	-	-	433237.48	2148652.62	Картометрический метод	5.0	Закрепление отсутствует
12181	-	-	433239.12	2148652.65	Картометрический метод	5.0	Закрепление отсутствует
12182	-	-	433239.52	2148652.35	Картометрический метод	5.0	Закрепление отсутствует
12183	-	-	433239.72	2148651.32	Картометрический метод	5.0	Закрепление отсутствует
12184	-	-	433240.06	2148650.95	Картометрический метод	5.0	Закрепление отсутствует
12185	-	-	433241.06	2148650.59	Картометрический метод	5.0	Закрепление отсутствует
12186	-	-	433242.60	2148650.79	Картометрический метод	5.0	Закрепление отсутствует
12187	-	-	433243.08	2148651.02	Картометрический метод	5.0	Закрепление отсутствует
12188	-	-	433243.45	2148651.40	Картометрический метод	5.0	Закрепление отсутствует
12189	-	-	433245.27	2148652.34	Картометрический метод	5.0	Закрепление отсутствует
12190	-	-	433246.34	2148652.48	Картометрический метод	5.0	Закрепление отсутствует
12191	-	-	433248.81	2148653.55	Картометрический метод	5.0	Закрепление отсутствует
12192	-	-	433249.83	2148653.85	Картометрический метод	5.0	Закрепление отсутствует
12193	-	-	433250.06	2148654.31	Картометрический метод	5.0	Закрепление отсутствует
12194	-	-	433249.82	2148655.33	Картометрический метод	5.0	Закрепление отсутствует
12195	-	-	433249.56	2148655.77	Картометрический метод	5.0	Закрепление отсутствует
12196	-	-	433249.05	2148655.87	Картометрический метод	5.0	Закрепление отсутствует
12197	-	-	433246.96	2148655.66	Картометрический метод	5.0	Закрепление отсутствует
12198	-	-	433246.79	2148656.13	Картометрический метод	5.0	Закрепление отсутствует
12199	-	-	433246.98	2148656.58	Картометрический метод	5.0	Закрепление отсутствует
12200	-	-	433249.83	2148657.93	Картометрический метод	5.0	Закрепление отсутствует
12201	-	-	433251.04	2148658.96	Картометрический метод	5.0	Закрепление отсутствует
12202	-	-	433256.44	2148661.26	Картометрический метод	5.0	Закрепление отсутствует

2. Сведения о характерных точках границ объекта							
Обозначение характерных точек границ	Существующие координаты, м		Измененные (уточненные) координаты, м		Метод определения координат характерной точки	Средняя квадратическая погрешность положения характерной точки (Mt), м	Описание обозначения точки на местности (при наличии)
	X	Y	X	Y			
1	2	3	4	5	6	7	8
12203	-	-	433258.68	2148662.81	Картометрический метод	5.0	Закрепление отсутствует
12204	-	-	433261.48	2148665.69	Картометрический метод	5.0	Закрепление отсутствует
12205	-	-	433263.18	2148667.83	Картометрический метод	5.0	Закрепление отсутствует
12206	-	-	433263.73	2148668.84	Картометрический метод	5.0	Закрепление отсутствует
12207	-	-	433264.99	2148670.01	Картометрический метод	5.0	Закрепление отсутствует
12208	-	-	433266.39	2148671.77	Картометрический метод	5.0	Закрепление отсутствует
12209	-	-	433266.82	2148673.21	Картометрический метод	5.0	Закрепление отсутствует
12210	-	-	433267.88	2148675.11	Картометрический метод	5.0	Закрепление отсутствует
12211	-	-	433268.81	2148676.47	Картометрический метод	5.0	Закрепление отсутствует
12212	-	-	433269.30	2148678.00	Картометрический метод	5.0	Закрепление отсутствует
12213	-	-	433270.47	2148680.37	Картометрический метод	5.0	Закрепление отсутствует
12214	-	-	433271.50	2148683.41	Картометрический метод	5.0	Закрепление отсутствует
12215	-	-	433272.16	2148684.84	Картометрический метод	5.0	Закрепление отсутствует
12216	-	-	433274.33	2148687.54	Картометрический метод	5.0	Закрепление отсутствует
12217	-	-	433275.38	2148689.19	Картометрический метод	5.0	Закрепление отсутствует
12218	-	-	433276.14	2148690.84	Картометрический метод	5.0	Закрепление отсутствует
12219	-	-	433276.62	2148693.97	Картометрический метод	5.0	Закрепление отсутствует
12220	-	-	433277.95	2148696.88	Картометрический метод	5.0	Закрепление отсутствует
12221	-	-	433278.46	2148698.33	Картометрический метод	5.0	Закрепление отсутствует
12222	-	-	433280.28	2148700.93	Картометрический метод	5.0	Закрепление отсутствует
12223	-	-	433282.34	2148704.45	Картометрический метод	5.0	Закрепление отсутствует
12224	-	-	433283.21	2148706.48	Картометрический метод	5.0	Закрепление отсутствует
12225	-	-	433283.98	2148707.48	Картометрический метод	5.0	Закрепление отсутствует
12226	-	-	433284.86	2148709.40	Картометрический метод	5.0	Закрепление отсутствует
12227	-	-	433285.93	2148712.75	Картометрический метод	5.0	Закрепление отсутствует

2. Сведения о характерных точках границ объекта							
Обозначение характерных точек границ	Существующие координаты, м		Измененные (уточненные) координаты, м		Метод определения координат характерной точки	Средняя квадратическая погрешность положения характерной точки (Mt), м	Описание обозначения точки на местности (при наличии)
	X	Y	X	Y			
1	2	3	4	5	6	7	8
12228	-	-	433288.05	2148716.22	Картометрический метод	5.0	Закрепление отсутствует
12229	-	-	433288.97	2148718.02	Картометрический метод	5.0	Закрепление отсутствует
12230	-	-	433289.96	2148719.21	Картометрический метод	5.0	Закрепление отсутствует
12231	-	-	433290.85	2148719.74	Картометрический метод	5.0	Закрепление отсутствует
12232	-	-	433292.26	2148721.30	Картометрический метод	5.0	Закрепление отсутствует
12233	-	-	433293.49	2148723.48	Картометрический метод	5.0	Закрепление отсутствует
12234	-	-	433294.15	2148725.44	Картометрический метод	5.0	Закрепление отсутствует
12235	-	-	433296.69	2148729.92	Картометрический метод	5.0	Закрепление отсутствует
12236	-	-	433297.41	2148730.87	Картометрический метод	5.0	Закрепление отсутствует
12237	-	-	433298.01	2148732.84	Картометрический метод	5.0	Закрепление отсутствует
12238	-	-	433298.70	2148736.45	Картометрический метод	5.0	Закрепление отсутствует
12239	-	-	433299.36	2148738.56	Картометрический метод	5.0	Закрепление отсутствует
12240	-	-	433299.40	2148739.84	Картометрический метод	5.0	Закрепление отсутствует
12241	-	-	433300.28	2148741.01	Картометрический метод	5.0	Закрепление отсутствует
12242	-	-	433300.42	2148742.29	Картометрический метод	5.0	Закрепление отсутствует
12243	-	-	433301.14	2148743.88	Картометрический метод	5.0	Закрепление отсутствует
12244	-	-	433301.13	2148744.72	Картометрический метод	5.0	Закрепление отсутствует
12245	-	-	433302.42	2148747.01	Картометрический метод	5.0	Закрепление отсутствует
12246	-	-	433302.93	2148747.39	Картометрический метод	5.0	Закрепление отсутствует
12247	-	-	433302.97	2148748.39	Картометрический метод	5.0	Закрепление отсутствует
12248	-	-	433304.28	2148750.00	Картометрический метод	5.0	Закрепление отсутствует
12249	-	-	433305.05	2148751.60	Картометрический метод	5.0	Закрепление отсутствует
12250	-	-	433306.85	2148754.47	Картометрический метод	5.0	Закрепление отсутствует
12251	-	-	433308.10	2148755.82	Картометрический метод	5.0	Закрепление отсутствует
12252	-	-	433308.90	2148757.83	Картометрический метод	5.0	Закрепление отсутствует

2. Сведения о характерных точках границ объекта							
Обозначение характерных точек границ	Существующие координаты, м		Измененные (уточненные) координаты, м		Метод определения координат характерной точки	Средняя квадратическая погрешность положения характерной точки (Mt), м	Описание обозначения точки на местности (при наличии)
	X	Y	X	Y			
1	2	3	4	5	6	7	8
12253	-	-	433309.98	2148759.23	Картометрический метод	5.0	Закрепление отсутствует
12254	-	-	433311.49	2148764.43	Картометрический метод	5.0	Закрепление отсутствует
12255	-	-	433313.45	2148767.74	Картометрический метод	5.0	Закрепление отсутствует
12256	-	-	433313.32	2148769.24	Картометрический метод	5.0	Закрепление отсутствует
12257	-	-	433315.65	2148775.73	Картометрический метод	5.0	Закрепление отсутствует
12258	-	-	433316.53	2148778.89	Картометрический метод	5.0	Закрепление отсутствует
12259	-	-	433316.95	2148779.86	Картометрический метод	5.0	Закрепление отсутствует
12260	-	-	433318.78	2148788.15	Картометрический метод	5.0	Закрепление отсутствует
12261	-	-	433319.88	2148802.53	Картометрический метод	5.0	Закрепление отсутствует
12262	-	-	433317.34	2148816.75	Картометрический метод	5.0	Закрепление отсутствует
12263	-	-	433313.73	2148826.30	Картометрический метод	5.0	Закрепление отсутствует
12264	-	-	433311.15	2148831.88	Картометрический метод	5.0	Закрепление отсутствует
12265	-	-	433306.86	2148838.77	Картометрический метод	5.0	Закрепление отсутствует
12266	-	-	433303.60	2148841.17	Картометрический метод	5.0	Закрепление отсутствует
12267	-	-	433302.68	2148842.96	Картометрический метод	5.0	Закрепление отсутствует
12268	-	-	433298.47	2148847.46	Картометрический метод	5.0	Закрепление отсутствует
12269	-	-	433295.35	2148850.09	Картометрический метод	5.0	Закрепление отсутствует
12270	-	-	433292.65	2148853.06	Картометрический метод	5.0	Закрепление отсутствует
12271	-	-	433290.95	2148854.23	Картометрический метод	5.0	Закрепление отсутствует
12272	-	-	433289.73	2148855.81	Картометрический метод	5.0	Закрепление отсутствует
12273	-	-	433278.12	2148864.19	Картометрический метод	5.0	Закрепление отсутствует
12274	-	-	433271.16	2148868.38	Картометрический метод	5.0	Закрепление отсутствует
12275	-	-	433263.69	2148871.46	Картометрический метод	5.0	Закрепление отсутствует
12276	-	-	433262.71	2148873.21	Картометрический метод	5.0	Закрепление отсутствует
12277	-	-	433259.10	2148875.06	Картометрический метод	5.0	Закрепление отсутствует

2. Сведения о характерных точках границ объекта							
Обозначение характерных точек границ	Существующие координаты, м		Измененные (уточненные) координаты, м		Метод определения координат характерной точки	Средняя квадратическая погрешность положения характерной точки (Mt), м	Описание обозначения точки на местности (при наличии)
	X	Y	X	Y			
1	2	3	4	5	6	7	8
12278	-	-	433257.69	2148876.52	Картометрический метод	5.0	Закрепление отсутствует
12279	-	-	433255.76	2148877.05	Картометрический метод	5.0	Закрепление отсутствует
12280	-	-	433251.73	2148877.38	Картометрический метод	5.0	Закрепление отсутствует
12281	-	-	433248.13	2148879.24	Картометрический метод	5.0	Закрепление отсутствует
12282	-	-	433246.62	2148880.64	Картометрический метод	5.0	Закрепление отсутствует
12283	-	-	433244.74	2148881.41	Картометрический метод	5.0	Закрепление отсутствует
12284	-	-	433243.50	2148882.99	Картометрический метод	5.0	Закрепление отсутствует
12285	-	-	433240.51	2148888.40	Картометрический метод	5.0	Закрепление отсутствует
12286	-	-	433239.09	2148889.88	Картометрический метод	5.0	Закрепление отсутствует
12287	-	-	433235.59	2148897.16	Картометрический метод	5.0	Закрепление отсутствует
12288	-	-	433233.25	2148900.44	Картометрический метод	5.0	Закрепление отсутствует
12289	-	-	433232.43	2148902.27	Картометрический метод	5.0	Закрепление отсутствует
11207	-	-	433231.28	2148903.49	Картометрический метод	5.0	Закрепление отсутствует
12290	-	-	427909.45	2146845.89	Картометрический метод	5.0	Закрепление отсутствует
12291	-	-	427909.01	2146845.87	Картометрический метод	5.0	Закрепление отсутствует
12292	-	-	427908.56	2146845.85	Картометрический метод	5.0	Закрепление отсутствует
12293	-	-	427903.86	2146845.57	Картометрический метод	5.0	Закрепление отсутствует
12294	-	-	427902.89	2146845.49	Картометрический метод	5.0	Закрепление отсутствует
12295	-	-	427902.24	2146845.40	Картометрический метод	5.0	Закрепление отсутствует
12296	-	-	427901.28	2146845.25	Картометрический метод	5.0	Закрепление отсутствует
12297	-	-	427900.93	2146845.18	Картометрический метод	5.0	Закрепление отсутствует
12298	-	-	427900.62	2146845.12	Картометрический метод	5.0	Закрепление отсутствует
12299	-	-	427886.08	2146841.82	Картометрический метод	5.0	Закрепление отсутствует
12300	-	-	427885.14	2146841.58	Картометрический метод	5.0	Закрепление отсутствует
12301	-	-	427884.53	2146841.40	Картометрический метод	5.0	Закрепление отсутствует

2. Сведения о характерных точках границ объекта							
Обозначение характерных точек границ	Существующие координаты, м		Измененные (уточненные) координаты, м		Метод определения координат характерной точки	Средняя квадратическая погрешность положения характерной точки (Mt), м	Описание обозначения точки на местности (при наличии)
	X	Y	X	Y			
1	2	3	4	5	6	7	8
12302	-	-	427883.62	2146841.10	Картометрический метод	5.0	Закрепление отсутствует
12303	-	-	427873.86	2146837.52	Картометрический метод	5.0	Закрепление отсутствует
12304	-	-	427864.29	2146834.02	Картометрический метод	5.0	Закрепление отсутствует
12305	-	-	427851.57	2146829.91	Картометрический метод	5.0	Закрепление отсутствует
12306	-	-	427842.51	2146830.19	Картометрический метод	5.0	Закрепление отсутствует
12307	-	-	427842.11	2146830.20	Картометрический метод	5.0	Закрепление отсутствует
12308	-	-	427841.61	2146830.20	Картометрический метод	5.0	Закрепление отсутствует
12309	-	-	427841.31	2146830.19	Картометрический метод	5.0	Закрепление отсутствует
12310	-	-	427840.52	2146830.15	Картометрический метод	5.0	Закрепление отсутствует
12311	-	-	427839.73	2146830.08	Картометрический метод	5.0	Закрепление отсутствует
12312	-	-	427838.94	2146829.98	Картометрический метод	5.0	Закрепление отсутствует
12313	-	-	427838.11	2146829.84	Картометрический метод	5.0	Закрепление отсутствует
12314	-	-	427837.38	2146829.69	Картометрический метод	5.0	Закрепление отсутствует
12315	-	-	427836.61	2146829.49	Картометрический метод	5.0	Закрепление отсутствует
12316	-	-	427835.85	2146829.27	Картометрический метод	5.0	Закрепление отсутствует
12317	-	-	427835.09	2146829.01	Картометрический метод	5.0	Закрепление отсутствует
12318	-	-	427834.75	2146828.89	Картометрический метод	5.0	Закрепление отсутствует
12319	-	-	427834.43	2146828.76	Картометрический метод	5.0	Закрепление отсутствует
12320	-	-	427833.54	2146804.05	Картометрический метод	5.0	Закрепление отсутствует
12321	-	-	427835.29	2146806.03	Картометрический метод	5.0	Закрепление отсутствует
12322	-	-	427837.13	2146807.19	Картометрический метод	5.0	Закрепление отсутствует
12323	-	-	427841.87	2146810.20	Картометрический метод	5.0	Закрепление отсутствует
12324	-	-	427854.41	2146809.80	Картометрический метод	5.0	Закрепление отсутствует
12325	-	-	427870.81	2146815.10	Картометрический метод	5.0	Закрепление отсутствует
12326	-	-	427885.47	2146820.47	Картометрический метод	5.0	Закрепление отсутствует

2. Сведения о характерных точках границ объекта							
Обозначение характерных точек границ	Существующие координаты, м		Измененные (уточненные) координаты, м		Метод определения координат характерной точки	Средняя квадратическая погрешность положения характерной точки (Mt), м	Описание обозначения точки на местности (при наличии)
	X	Y	X	Y			
1	2	3	4	5	6	7	8
12327	-	-	427890.49	2146822.31	Картометрический метод	5.0	Закрепление отсутствует
12328	-	-	427905.04	2146825.61	Картометрический метод	5.0	Закрепление отсутствует
12329	-	-	427909.75	2146825.89	Картометрический метод	5.0	Закрепление отсутствует
12330	-	-	427916.25	2146824.85	Картометрический метод	5.0	Закрепление отсутствует
12331	-	-	427919.73	2146822.48	Картометрический метод	5.0	Закрепление отсутствует
12332	-	-	427924.88	2146819.55	Картометрический метод	5.0	Закрепление отсутствует
12333	-	-	427936.17	2146814.57	Картометрический метод	5.0	Закрепление отсутствует
12334	-	-	427937.97	2146813.37	Картометрический метод	5.0	Закрепление отсутствует
12335	-	-	427939.35	2146811.86	Картометрический метод	5.0	Закрепление отсутствует
12336	-	-	427959.74	2146800.01	Картометрический метод	5.0	Закрепление отсутствует
12337	-	-	427964.24	2146797.94	Картометрический метод	5.0	Закрепление отсутствует
12338	-	-	427970.57	2146798.41	Картометрический метод	5.0	Закрепление отсутствует
12339	-	-	427977.43	2146801.00	Картометрический метод	5.0	Закрепление отсутствует
12340	-	-	427988.01	2146801.12	Картометрический метод	5.0	Закрепление отсутствует
12341	-	-	428004.19	2146796.76	Картометрический метод	5.0	Закрепление отсутствует
12342	-	-	428029.88	2146787.72	Картометрический метод	5.0	Закрепление отсутствует
12343	-	-	428031.99	2146787.37	Картометрический метод	5.0	Закрепление отсутствует
12344	-	-	428059.26	2146782.89	Картометрический метод	5.0	Закрепление отсутствует
12345	-	-	428069.55	2146781.78	Картометрический метод	5.0	Закрепление отсутствует
12346	-	-	428075.26	2146778.80	Картометрический метод	5.0	Закрепление отсутствует
12347	-	-	428083.72	2146779.72	Картометрический метод	5.0	Закрепление отсутствует
12348	-	-	428096.22	2146777.70	Картометрический метод	5.0	Закрепление отсутствует
12349	-	-	428101.20	2146779.20	Картометрический метод	5.0	Закрепление отсутствует
12350	-	-	428106.53	2146782.04	Картометрический метод	5.0	Закрепление отсутствует
12351	-	-	428111.75	2146782.53	Картометрический метод	5.0	Закрепление отсутствует

2. Сведения о характерных точках границ объекта							
Обозначение характерных точек границ	Существующие координаты, м		Измененные (уточненные) координаты, м		Метод определения координат характерной точки	Средняя квадратическая погрешность положения характерной точки (Mt), м	Описание обозначения точки на местности (при наличии)
	X	Y	X	Y			
1	2	3	4	5	6	7	8
12352	-	-	428120.52	2146779.98	Картометрический метод	5.0	Закрепление отсутствует
12353	-	-	428134.57	2146770.62	Картометрический метод	5.0	Закрепление отсутствует
12354	-	-	428138.43	2146769.68	Картометрический метод	5.0	Закрепление отсутствует
12355	-	-	428142.55	2146768.66	Картометрический метод	5.0	Закрепление отсутствует
12356	-	-	428150.38	2146770.01	Картометрический метод	5.0	Закрепление отсутствует
12357	-	-	428167.64	2146776.28	Картометрический метод	5.0	Закрепление отсутствует
12358	-	-	428177.67	2146776.75	Картометрический метод	5.0	Закрепление отсутствует
12359	-	-	428188.86	2146775.85	Картометрический метод	5.0	Закрепление отсутствует
12360	-	-	428191.77	2146776.36	Картометрический метод	5.0	Закрепление отсутствует
12361	-	-	428192.63	2146778.13	Картометрический метод	5.0	Закрепление отсутствует
12362	-	-	428194.24	2146782.92	Картометрический метод	5.0	Закрепление отсутствует
12363	-	-	428198.24	2146786.89	Картометрический метод	5.0	Закрепление отсутствует
12364	-	-	428202.43	2146788.91	Картометрический метод	5.0	Закрепление отсутствует
12365	-	-	428207.92	2146790.88	Картометрический метод	5.0	Закрепление отсутствует
12366	-	-	428211.98	2146793.32	Картометрический метод	5.0	Закрепление отсутствует
12367	-	-	428214.84	2146794.09	Картометрический метод	5.0	Закрепление отсутствует
12368	-	-	428219.55	2146794.04	Картометрический метод	5.0	Закрепление отсутствует
12369	-	-	428225.62	2146794.41	Картометрический метод	5.0	Закрепление отсутствует
12370	-	-	428227.74	2146794.08	Картометрический метод	5.0	Закрепление отсутствует
12371	-	-	428232.44	2146793.35	Картометрический метод	5.0	Закрепление отсутствует
12372	-	-	428236.30	2146792.38	Картометрический метод	5.0	Закрепление отсутствует
12373	-	-	428238.97	2146791.18	Картометрический метод	5.0	Закрепление отсутствует
12374	-	-	428241.61	2146789.30	Картометрический метод	5.0	Закрепление отсутствует
12375	-	-	428244.36	2146786.63	Картометрический метод	5.0	Закрепление отсутствует
12376	-	-	428249.52	2146783.93	Картометрический метод	5.0	Закрепление отсутствует

2. Сведения о характерных точках границ объекта							
Обозначение характерных точек границ	Существующие координаты, м		Измененные (уточненные) координаты, м		Метод определения координат характерной точки	Средняя квадратическая погрешность положения характерной точки (Mt), м	Описание обозначения точки на местности (при наличии)
	X	Y	X	Y			
1	2	3	4	5	6	7	8
12377	-	-	428253.80	2146783.14	Картометрический метод	5.0	Закрепление отсутствует
12378	-	-	428257.38	2146783.50	Картометрический метод	5.0	Закрепление отсутствует
12379	-	-	428259.34	2146784.28	Картометрический метод	5.0	Закрепление отсутствует
12380	-	-	428262.06	2146786.25	Картометрический метод	5.0	Закрепление отсутствует
12381	-	-	428262.68	2146788.06	Картометрический метод	5.0	Закрепление отсутствует
12382	-	-	428263.51	2146790.44	Картометрический метод	5.0	Закрепление отсутствует
12383	-	-	428265.44	2146792.71	Картометрический метод	5.0	Закрепление отсутствует
12384	-	-	428270.64	2146795.42	Картометрический метод	5.0	Закрепление отсутствует
12385	-	-	428276.37	2146797.73	Картометрический метод	5.0	Закрепление отсутствует
12386	-	-	428280.22	2146798.96	Картометрический метод	5.0	Закрепление отсутствует
12387	-	-	428287.06	2146799.24	Картометрический метод	5.0	Закрепление отсутствует
12388	-	-	428289.56	2146799.33	Картометрический метод	5.0	Закрепление отсутствует
12389	-	-	428295.25	2146800.81	Картометрический метод	5.0	Закрепление отсутствует
12390	-	-	428300.68	2146800.74	Картометрический метод	5.0	Закрепление отсутствует
12391	-	-	428302.10	2146800.50	Картометрический метод	5.0	Закрепление отсутствует
12392	-	-	428303.90	2146800.74	Картометрический метод	5.0	Закрепление отсутствует
12393	-	-	428307.73	2146801.84	Картометрический метод	5.0	Закрепление отсутствует
12394	-	-	428310.23	2146802.16	Картометрический метод	5.0	Закрепление отсутствует
12395	-	-	428313.09	2146801.86	Картометрический метод	5.0	Закрепление отсутствует
12396	-	-	428314.90	2146800.94	Картометрический метод	5.0	Закрепление отсутствует
12397	-	-	428317.88	2146800.30	Картометрический метод	5.0	Закрепление отсутствует
12398	-	-	428320.24	2146800.69	Картометрический метод	5.0	Закрепление отсутствует
12399	-	-	428321.70	2146801.44	Картометрический метод	5.0	Закрепление отсутствует
12400	-	-	428326.45	2146804.57	Картометрический метод	5.0	Закрепление отсутствует
12401	-	-	428330.57	2146806.38	Картометрический метод	5.0	Закрепление отсутствует

2. Сведения о характерных точках границ объекта							
Обозначение характерных точек границ	Существующие координаты, м		Измененные (уточненные) координаты, м		Метод определения координат характерной точки	Средняя квадратическая погрешность положения характерной точки (Mt), м	Описание обозначения точки на местности (при наличии)
	X	Y	X	Y			
1	2	3	4	5	6	7	8
12402	-	-	428333.14	2146807.38	Картометрический метод	5.0	Закрепление отсутствует
12403	-	-	428341.78	2146808.46	Картометрический метод	5.0	Закрепление отсутствует
12404	-	-	428358.93	2146808.14	Картометрический метод	5.0	Закрепление отсутствует
12405	-	-	428363.43	2146807.38	Картометрический метод	5.0	Закрепление отсутствует
12406	-	-	428365.77	2146805.97	Картометрический метод	5.0	Закрепление отсутствует
12407	-	-	428367.25	2146804.00	Картометрический метод	5.0	Закрепление отсутствует
12408	-	-	428369.27	2146800.13	Картометрический метод	5.0	Закрепление отсутствует
12409	-	-	428370.64	2146798.41	Картометрический метод	5.0	Закрепление отсутствует
12410	-	-	428371.61	2146797.58	Картометрический метод	5.0	Закрепление отсутствует
12411	-	-	428372.86	2146796.98	Картометрический метод	5.0	Закрепление отсутствует
12412	-	-	428374.89	2146797.04	Картометрический метод	5.0	Закрепление отсутствует
12413	-	-	428377.19	2146796.94	Картометрический метод	5.0	Закрепление отсутствует
12414	-	-	428379.70	2146796.41	Картометрический метод	5.0	Закрепление отсутствует
12415	-	-	428385.22	2146794.03	Картометрический метод	5.0	Закрепление отсутствует
12416	-	-	428386.24	2146793.65	Картометрический метод	5.0	Закрепление отсутствует
12417	-	-	428387.32	2146793.72	Картометрический метод	5.0	Закрепление отсутствует
12418	-	-	428388.22	2146794.27	Картометрический метод	5.0	Закрепление отсутствует
12419	-	-	428390.81	2146797.10	Картометрический метод	5.0	Закрепление отсутствует
12420	-	-	428395.88	2146800.97	Картометрический метод	5.0	Закрепление отсутствует
12421	-	-	428397.95	2146802.11	Картометрический метод	5.0	Закрепление отсутствует
12422	-	-	428400.88	2146802.88	Картометрический метод	5.0	Закрепление отсутствует
12423	-	-	428404.79	2146803.04	Картометрический метод	5.0	Закрепление отсутствует
12424	-	-	428408.96	2146803.86	Картометрический метод	5.0	Закрепление отсутствует
12425	-	-	428411.91	2146803.73	Картометрический метод	5.0	Закрепление отсутствует
12426	-	-	428415.49	2146802.74	Картометрический метод	5.0	Закрепление отсутствует

2. Сведения о характерных точках границ объекта							
Обозначение характерных точек границ	Существующие координаты, м		Измененные (уточненные) координаты, м		Метод определения координат характерной точки	Средняя квадратическая погрешность положения характерной точки (Mt), м	Описание обозначения точки на местности (при наличии)
	X	Y	X	Y			
1	2	3	4	5	6	7	8
12427	-	-	428417.82	2146802.62	Картометрический метод	5.0	Закрепление отсутствует
12428	-	-	428420.68	2146802.69	Картометрический метод	5.0	Закрепление отсутствует
12429	-	-	428424.42	2146802.29	Картометрический метод	5.0	Закрепление отсутствует
12430	-	-	428428.61	2146800.57	Картометрический метод	5.0	Закрепление отсутствует
12431	-	-	428433.57	2146799.84	Картометрический метод	5.0	Закрепление отсутствует
12432	-	-	428437.11	2146799.61	Картометрический метод	5.0	Закрепление отсутствует
12433	-	-	428440.65	2146800.12	Картометрический метод	5.0	Закрепление отсутствует
12434	-	-	428446.03	2146802.21	Картометрический метод	5.0	Закрепление отсутствует
12435	-	-	428449.17	2146804.15	Картометрический метод	5.0	Закрепление отсутствует
12436	-	-	428450.43	2146805.35	Картометрический метод	5.0	Закрепление отсутствует
12437	-	-	428450.97	2146806.83	Картометрический метод	5.0	Закрепление отсутствует
12438	-	-	428450.82	2146809.37	Картометрический метод	5.0	Закрепление отсутствует
12439	-	-	428449.78	2146814.34	Картометрический метод	5.0	Закрепление отсутствует
12440	-	-	428450.07	2146817.26	Картометрический метод	5.0	Закрепление отсутствует
12441	-	-	428451.99	2146819.54	Картометрический метод	5.0	Закрепление отсутствует
12442	-	-	428454.66	2146820.07	Картометрический метод	5.0	Закрепление отсутствует
12443	-	-	428457.85	2146819.70	Картометрический метод	5.0	Закрепление отсутствует
12444	-	-	428461.23	2146817.29	Картометрический метод	5.0	Закрепление отсутствует
12445	-	-	428462.90	2146813.94	Картометрический метод	5.0	Закрепление отсутствует
12446	-	-	428463.86	2146812.17	Картометрический метод	5.0	Закрепление отсутствует
12447	-	-	428465.11	2146811.35	Картометрический метод	5.0	Закрепление отсутствует
12448	-	-	428466.81	2146810.60	Картометрический метод	5.0	Закрепление отсутствует
12449	-	-	428469.69	2146810.12	Картометрический метод	5.0	Закрепление отсутствует
12450	-	-	428471.77	2146808.98	Картометрический метод	5.0	Закрепление отсутствует
12451	-	-	428473.08	2146807.15	Картометрический метод	5.0	Закрепление отсутствует

2. Сведения о характерных точках границ объекта							
Обозначение характерных точек границ	Существующие координаты, м		Измененные (уточненные) координаты, м		Метод определения координат характерной точки	Средняя квадратическая погрешность положения характерной точки (Mt), м	Описание обозначения точки на местности (при наличии)
	X	Y	X	Y			
1	2	3	4	5	6	7	8
12452	-	-	428473.61	2146804.59	Картометрический метод	5.0	Закрепление отсутствует
12453	-	-	428473.23	2146798.67	Картометрический метод	5.0	Закрепление отсутствует
12454	-	-	428470.75	2146791.84	Картометрический метод	5.0	Закрепление отсутствует
12455	-	-	428466.30	2146782.84	Картометрический метод	5.0	Закрепление отсутствует
12456	-	-	428464.72	2146778.02	Картометрический метод	5.0	Закрепление отсутствует
12457	-	-	428464.55	2146775.21	Картометрический метод	5.0	Закрепление отсутствует
12458	-	-	428465.68	2146772.04	Картометрический метод	5.0	Закрепление отсутствует
12459	-	-	428469.03	2146769.71	Картометрический метод	5.0	Закрепление отсутствует
12460	-	-	428475.80	2146768.92	Картометрический метод	5.0	Закрепление отсутствует
12461	-	-	428483.49	2146768.71	Картометрический метод	5.0	Закрепление отсутствует
12462	-	-	428490.78	2146768.43	Картометрический метод	5.0	Закрепление отсутствует
12463	-	-	428496.08	2146770.62	Картометрический метод	5.0	Закрепление отсутствует
12464	-	-	428501.34	2146772.55	Картометрический метод	5.0	Закрепление отсутствует
12465	-	-	428507.94	2146772.46	Картометрический метод	5.0	Закрепление отсутствует
12466	-	-	428510.33	2146771.10	Картометрический метод	5.0	Закрепление отсутствует
12467	-	-	428512.94	2146768.43	Картометрический метод	5.0	Закрепление отсутствует
12468	-	-	428515.98	2146768.67	Картометрический метод	5.0	Закрепление отсутствует
12469	-	-	428518.26	2146770.42	Картометрический метод	5.0	Закрепление отсутствует
12470	-	-	428521.68	2146771.33	Картометрический метод	5.0	Закрепление отсутствует
12471	-	-	428524.39	2146770.25	Картометрический метод	5.0	Закрепление отсутствует
12472	-	-	428527.93	2146767.79	Картометрический метод	5.0	Закрепление отсутствует
12473	-	-	428530.29	2146764.13	Картометрический метод	5.0	Закрепление отсутствует
12474	-	-	428531.26	2146760.01	Картометрический метод	5.0	Закрепление отсутствует
12475	-	-	428532.89	2146756.22	Картометрический метод	5.0	Закрепление отсутствует
12476	-	-	428535.90	2146752.32	Картометрический метод	5.0	Закрепление отсутствует

2. Сведения о характерных точках границ объекта							
Обозначение характерных точек границ	Существующие координаты, м		Измененные (уточненные) координаты, м		Метод определения координат характерной точки	Средняя квадратическая погрешность положения характерной точки (Mt), м	Описание обозначения точки на местности (при наличии)
	X	Y	X	Y			
1	2	3	4	5	6	7	8
12477	-	-	428537.70	2146750.84	Картометрический метод	5.0	Закрепление отсутствует
12478	-	-	428539.82	2146749.03	Картометрический метод	5.0	Закрепление отсутствует
12479	-	-	428543.60	2146746.32	Картометрический метод	5.0	Закрепление отсутствует
12480	-	-	428547.12	2146742.76	Картометрический метод	5.0	Закрепление отсутствует
12481	-	-	428550.61	2146741.03	Картометрический метод	5.0	Закрепление отсутствует
12482	-	-	428557.86	2146738.57	Картометрический метод	5.0	Закрепление отсутствует
12483	-	-	428566.74	2146736.37	Картометрический метод	5.0	Закрепление отсутствует
12484	-	-	428574.48	2146734.11	Картометрический метод	5.0	Закрепление отсутствует
12485	-	-	428579.42	2146732.02	Картометрический метод	5.0	Закрепление отсутствует
12486	-	-	428583.76	2146730.96	Картометрический метод	5.0	Закрепление отсутствует
12487	-	-	428586.76	2146731.82	Картометрический метод	5.0	Закрепление отсутствует
12488	-	-	428589.10	2146734.88	Картометрический метод	5.0	Закрепление отсутствует
12489	-	-	428592.40	2146736.80	Картометрический метод	5.0	Закрепление отсутствует
12490	-	-	428598.76	2146737.38	Картометрический метод	5.0	Закрепление отсутствует
12491	-	-	428606.08	2146736.18	Картометрический метод	5.0	Закрепление отсутствует
12492	-	-	428609.53	2146734.10	Картометрический метод	5.0	Закрепление отсутствует
12493	-	-	428610.47	2146734.43	Картометрический метод	5.0	Закрепление отсутствует
12494	-	-	428614.80	2146736.11	Картометрический метод	5.0	Закрепление отсутствует
12495	-	-	428620.60	2146736.64	Картометрический метод	5.0	Закрепление отсутствует
12496	-	-	428624.82	2146733.82	Картометрический метод	5.0	Закрепление отсутствует
12497	-	-	428629.45	2146728.52	Картометрический метод	5.0	Закрепление отсутствует
12498	-	-	428632.60	2146722.63	Картометрический метод	5.0	Закрепление отсутствует
12499	-	-	428634.10	2146717.71	Картометрический метод	5.0	Закрепление отсутствует
12500	-	-	428642.13	2146717.84	Картометрический метод	5.0	Закрепление отсутствует
12501	-	-	428647.76	2146714.38	Картометрический метод	5.0	Закрепление отсутствует

2. Сведения о характерных точках границ объекта							
Обозначение характерных точек границ	Существующие координаты, м		Измененные (уточненные) координаты, м		Метод определения координат характерной точки	Средняя квадратическая погрешность положения характерной точки (Mt), м	Описание обозначения точки на местности (при наличии)
	X	Y	X	Y			
1	2	3	4	5	6	7	8
12502	-	-	428651.41	2146710.03	Картометрический метод	5.0	Закрепление отсутствует
12503	-	-	428654.17	2146704.54	Картометрический метод	5.0	Закрепление отсутствует
12504	-	-	428656.24	2146702.72	Картометрический метод	5.0	Закрепление отсутствует
12505	-	-	428659.63	2146699.77	Картометрический метод	5.0	Закрепление отсутствует
12506	-	-	428662.71	2146696.59	Картометрический метод	5.0	Закрепление отсутствует
12507	-	-	428666.70	2146694.54	Картометрический метод	5.0	Закрепление отсутствует
12508	-	-	428669.52	2146693.15	Картометрический метод	5.0	Закрепление отсутствует
12509	-	-	428673.30	2146689.17	Картометрический метод	5.0	Закрепление отсутствует
12510	-	-	428676.82	2146688.16	Картометрический метод	5.0	Закрепление отсутствует
12511	-	-	428683.82	2146689.06	Картометрический метод	5.0	Закрепление отсутствует
12512	-	-	428693.42	2146693.04	Картометрический метод	5.0	Закрепление отсутствует
12513	-	-	428709.76	2146697.51	Картометрический метод	5.0	Закрепление отсутствует
12514	-	-	428717.66	2146700.54	Картометрический метод	5.0	Закрепление отсутствует
12515	-	-	428721.19	2146703.50	Картометрический метод	5.0	Закрепление отсутствует
12516	-	-	428727.53	2146713.39	Картометрический метод	5.0	Закрепление отсутствует
12517	-	-	428734.05	2146719.70	Картометрический метод	5.0	Закрепление отсутствует
12518	-	-	428739.34	2146719.91	Картометрический метод	5.0	Закрепление отсутствует
12519	-	-	428744.51	2146719.59	Картометрический метод	5.0	Закрепление отсутствует
12520	-	-	428747.04	2146718.04	Картометрический метод	5.0	Закрепление отсутствует
12521	-	-	428748.29	2146714.48	Картометрический метод	5.0	Закрепление отсутствует
12522	-	-	428746.23	2146710.49	Картометрический метод	5.0	Закрепление отсутствует
12523	-	-	428743.66	2146704.76	Картометрический метод	5.0	Закрепление отсутствует
12524	-	-	428741.07	2146701.28	Картометрический метод	5.0	Закрепление отсутствует
12525	-	-	428739.93	2146698.09	Картометрический метод	5.0	Закрепление отсутствует
12526	-	-	428741.55	2146695.73	Картометрический метод	5.0	Закрепление отсутствует

2. Сведения о характерных точках границ объекта							
Обозначение характерных точек границ	Существующие координаты, м		Измененные (уточненные) координаты, м		Метод определения координат характерной точки	Средняя квадратическая погрешность положения характерной точки (Mt), м	Описание обозначения точки на местности (при наличии)
	X	Y	X	Y			
1	2	3	4	5	6	7	8
12527	-	-	428744.86	2146695.12	Картометрический метод	5.0	Закрепление отсутствует
12528	-	-	428749.52	2146693.73	Картометрический метод	5.0	Закрепление отсутствует
12529	-	-	428751.52	2146692.30	Картометрический метод	5.0	Закрепление отсутствует
12530	-	-	428753.94	2146689.96	Картометрический метод	5.0	Закрепление отсутствует
12531	-	-	428759.17	2146685.14	Картометрический метод	5.0	Закрепление отсутствует
12532	-	-	428762.24	2146683.33	Картометрический метод	5.0	Закрепление отсутствует
12533	-	-	428767.03	2146681.28	Картометрический метод	5.0	Закрепление отсутствует
12534	-	-	428775.24	2146679.46	Картометрический метод	5.0	Закрепление отсутствует
12535	-	-	428780.62	2146679.36	Картометрический метод	5.0	Закрепление отсутствует
12536	-	-	428786.16	2146678.62	Картометрический метод	5.0	Закрепление отсутствует
12537	-	-	428788.32	2146677.39	Картометрический метод	5.0	Закрепление отсутствует
12538	-	-	428789.99	2146675.49	Картометрический метод	5.0	Закрепление отсутствует
12539	-	-	428797.54	2146661.49	Картометрический метод	5.0	Закрепление отсутствует
12540	-	-	428799.72	2146658.34	Картометрический метод	5.0	Закрепление отсутствует
12541	-	-	428802.10	2146656.67	Картометрический метод	5.0	Закрепление отсутствует
12542	-	-	428807.34	2146654.28	Картометрический метод	5.0	Закрепление отсутствует
12543	-	-	428811.01	2146653.72	Картометрический метод	5.0	Закрепление отсутствует
12544	-	-	428823.07	2146655.52	Картометрический метод	5.0	Закрепление отсутствует
12545	-	-	428834.27	2146656.97	Картометрический метод	5.0	Закрепление отсутствует
12546	-	-	428843.93	2146656.36	Картометрический метод	5.0	Закрепление отсутствует
12547	-	-	428844.73	2146656.31	Картометрический метод	5.0	Закрепление отсутствует
12548	-	-	428851.58	2146657.12	Картометрический метод	5.0	Закрепление отсутствует
12549	-	-	428853.61	2146658.12	Картометрический метод	5.0	Закрепление отсутствует
12550	-	-	428854.75	2146661.40	Картометрический метод	5.0	Закрепление отсутствует
12551	-	-	428855.55	2146666.12	Картометрический метод	5.0	Закрепление отсутствует

2. Сведения о характерных точках границ объекта							
Обозначение характерных точек границ	Существующие координаты, м		Измененные (уточненные) координаты, м		Метод определения координат характерной точки	Средняя квадратическая погрешность положения характерной точки (Mt), м	Описание обозначения точки на местности (при наличии)
	X	Y	X	Y			
1	2	3	4	5	6	7	8
12552	-	-	428857.11	2146670.48	Картометрический метод	5.0	Закрепление отсутствует
12553	-	-	428859.34	2146673.29	Картометрический метод	5.0	Закрепление отсутствует
12554	-	-	428862.03	2146674.46	Картометрический метод	5.0	Закрепление отсутствует
12555	-	-	428870.15	2146673.98	Картометрический метод	5.0	Закрепление отсутствует
12556	-	-	428871.43	2146672.26	Картометрический метод	5.0	Закрепление отсутствует
12557	-	-	428874.21	2146670.51	Картометрический метод	5.0	Закрепление отсутствует
12558	-	-	428876.21	2146670.60	Картометрический метод	5.0	Закрепление отсутствует
12559	-	-	428877.10	2146672.57	Картометрический метод	5.0	Закрепление отсутствует
12560	-	-	428877.14	2146677.72	Картометрический метод	5.0	Закрепление отсутствует
12561	-	-	428876.54	2146685.03	Картометрический метод	5.0	Закрепление отсутствует
12562	-	-	428876.82	2146687.53	Картометрический метод	5.0	Закрепление отсутствует
12563	-	-	428878.04	2146689.77	Картометрический метод	5.0	Закрепление отсутствует
12564	-	-	428886.46	2146695.05	Картометрический метод	5.0	Закрепление отсутствует
12565	-	-	428888.16	2146697.12	Картометрический метод	5.0	Закрепление отсутствует
12566	-	-	428894.71	2146700.67	Картометрический метод	5.0	Закрепление отсутствует
12567	-	-	428897.55	2146701.63	Картометрический метод	5.0	Закрепление отсутствует
12568	-	-	428900.22	2146703.07	Картометрический метод	5.0	Закрепление отсутствует
12569	-	-	428901.32	2146704.86	Картометрический метод	5.0	Закрепление отсутствует
12570	-	-	428901.55	2146707.34	Картометрический метод	5.0	Закрепление отсутствует
12571	-	-	428900.50	2146708.84	Картометрический метод	5.0	Закрепление отсутствует
12572	-	-	428898.89	2146709.19	Картометрический метод	5.0	Закрепление отсутствует
12573	-	-	428883.77	2146709.51	Картометрический метод	5.0	Закрепление отсутствует
12574	-	-	428880.16	2146710.00	Картометрический метод	5.0	Закрепление отсутствует
12575	-	-	428878.10	2146711.53	Картометрический метод	5.0	Закрепление отсутствует
12576	-	-	428876.62	2146713.88	Картометрический метод	5.0	Закрепление отсутствует

2. Сведения о характерных точках границ объекта							
Обозначение характерных точек границ	Существующие координаты, м		Измененные (уточненные) координаты, м		Метод определения координат характерной точки	Средняя квадратическая погрешность положения характерной точки (Mt), м	Описание обозначения точки на местности (при наличии)
	X	Y	X	Y			
1	2	3	4	5	6	7	8
12577	-	-	428876.13	2146717.42	Картометрический метод	5.0	Закрепление отсутствует
12578	-	-	428876.50	2146721.42	Картометрический метод	5.0	Закрепление отсутствует
12579	-	-	428877.87	2146724.19	Картометрический метод	5.0	Закрепление отсутствует
12580	-	-	428883.91	2146729.23	Картометрический метод	5.0	Закрепление отсутствует
12581	-	-	428885.05	2146732.86	Картометрический метод	5.0	Закрепление отсутствует
12582	-	-	428885.19	2146736.52	Картометрический метод	5.0	Закрепление отсутствует
12583	-	-	428885.96	2146738.51	Картометрический метод	5.0	Закрепление отсутствует
12584	-	-	428887.76	2146739.55	Картометрический метод	5.0	Закрепление отсутствует
12585	-	-	428894.58	2146740.78	Картометрический метод	5.0	Закрепление отсутствует
12586	-	-	428898.88	2146742.66	Картометрический метод	5.0	Закрепление отсутствует
12587	-	-	428902.15	2146744.96	Картометрический метод	5.0	Закрепление отсутствует
12588	-	-	428904.61	2146748.80	Картометрический метод	5.0	Закрепление отсутствует
12589	-	-	428905.89	2146752.67	Картометрический метод	5.0	Закрепление отсутствует
12590	-	-	428907.87	2146756.29	Картометрический метод	5.0	Закрепление отсутствует
12591	-	-	428910.13	2146759.31	Картометрический метод	5.0	Закрепление отсутствует
12592	-	-	428911.42	2146761.90	Картометрический метод	5.0	Закрепление отсутствует
12593	-	-	428910.73	2146764.95	Картометрический метод	5.0	Закрепление отсутствует
12594	-	-	428909.10	2146767.12	Картометрический метод	5.0	Закрепление отсутствует
12595	-	-	428904.22	2146771.65	Картометрический метод	5.0	Закрепление отсутствует
12596	-	-	428903.50	2146773.94	Картометрический метод	5.0	Закрепление отсутствует
12597	-	-	428903.61	2146777.37	Картометрический метод	5.0	Закрепление отсутствует
12598	-	-	428905.12	2146779.96	Картометрический метод	5.0	Закрепление отсутствует
12599	-	-	428907.61	2146781.87	Картометрический метод	5.0	Закрепление отсутствует
12600	-	-	428911.38	2146783.05	Картометрический метод	5.0	Закрепление отсутствует
12601	-	-	428915.94	2146781.73	Картометрический метод	5.0	Закрепление отсутствует

2. Сведения о характерных точках границ объекта							
Обозначение характерных точек границ	Существующие координаты, м		Измененные (уточненные) координаты, м		Метод определения координат характерной точки	Средняя квадратическая погрешность положения характерной точки (Mt), м	Описание обозначения точки на местности (при наличии)
	X	Y	X	Y			
1	2	3	4	5	6	7	8
12602	-	-	428921.58	2146779.19	Картометрический метод	5.0	Закрепление отсутствует
12603	-	-	428929.50	2146777.27	Картометрический метод	5.0	Закрепление отсутствует
12604	-	-	428931.27	2146777.72	Картометрический метод	5.0	Закрепление отсутствует
12605	-	-	428934.66	2146777.03	Картометрический метод	5.0	Закрепление отсутствует
12606	-	-	428937.69	2146775.30	Картометрический метод	5.0	Закрепление отсутствует
12607	-	-	428947.63	2146775.15	Картометрический метод	5.0	Закрепление отсутствует
12608	-	-	428949.87	2146774.86	Картометрический метод	5.0	Закрепление отсутствует
12609	-	-	428951.97	2146774.03	Картометрический метод	5.0	Закрепление отсутствует
12610	-	-	428954.11	2146772.98	Картометрический метод	5.0	Закрепление отсутствует
12611	-	-	428955.90	2146771.61	Картометрический метод	5.0	Закрепление отсутствует
12612	-	-	428960.63	2146767.39	Картометрический метод	5.0	Закрепление отсутствует
12613	-	-	428961.54	2146767.06	Картометрический метод	5.0	Закрепление отсутствует
12614	-	-	428962.58	2146766.86	Картометрический метод	5.0	Закрепление отсутствует
12615	-	-	428963.90	2146768.17	Картометрический метод	5.0	Закрепление отсутствует
12616	-	-	428965.87	2146768.98	Картометрический метод	5.0	Закрепление отсутствует
12617	-	-	428969.18	2146769.42	Картометрический метод	5.0	Закрепление отсутствует
12618	-	-	428974.03	2146767.41	Картометрический метод	5.0	Закрепление отсутствует
12619	-	-	428975.56	2146765.88	Картометрический метод	5.0	Закрепление отсутствует
12620	-	-	428978.79	2146764.51	Картометрический метод	5.0	Закрепление отсутствует
12621	-	-	428982.57	2146763.53	Картометрический метод	5.0	Закрепление отсутствует
12622	-	-	428982.80	2146763.54	Картометрический метод	5.0	Закрепление отсутствует
12623	-	-	428984.28	2146763.61	Картометрический метод	5.0	Закрепление отсутствует
12624	-	-	428986.55	2146763.16	Картометрический метод	5.0	Закрепление отсутствует
12625	-	-	428987.51	2146762.96	Картометрический метод	5.0	Закрепление отсутствует
12626	-	-	428990.81	2146762.88	Картометрический метод	5.0	Закрепление отсутствует

2. Сведения о характерных точках границ объекта							
Обозначение характерных точек границ	Существующие координаты, м		Измененные (уточненные) координаты, м		Метод определения координат характерной точки	Средняя квадратическая погрешность положения характерной точки (Mt), м	Описание обозначения точки на местности (при наличии)
	X	Y	X	Y			
1	2	3	4	5	6	7	8
12627	-	-	428998.74	2146762.18	Картометрический метод	5.0	Закрепление отсутствует
12628	-	-	428999.00	2146762.44	Картометрический метод	5.0	Закрепление отсутствует
12629	-	-	428999.33	2146763.10	Картометрический метод	5.0	Закрепление отсутствует
12630	-	-	428999.40	2146764.55	Картометрический метод	5.0	Закрепление отсутствует
12631	-	-	428999.50	2146766.79	Картометрический метод	5.0	Закрепление отсутствует
12632	-	-	428999.91	2146767.27	Картометрический метод	5.0	Закрепление отсутствует
12633	-	-	429001.55	2146769.18	Картометрический метод	5.0	Закрепление отсутствует
12634	-	-	429005.56	2146770.36	Картометрический метод	5.0	Закрепление отсутствует
12635	-	-	429008.05	2146771.33	Картометрический метод	5.0	Закрепление отсутствует
12636	-	-	429009.48	2146771.41	Картометрический метод	5.0	Закрепление отсутствует
12637	-	-	429012.99	2146771.61	Картометрический метод	5.0	Закрепление отсутствует
12638	-	-	429018.58	2146773.27	Картометрический метод	5.0	Закрепление отсутствует
12639	-	-	429022.29	2146773.46	Картометрический метод	5.0	Закрепление отсутствует
12640	-	-	429025.55	2146774.57	Картометрический метод	5.0	Закрепление отсутствует
12641	-	-	429031.79	2146773.43	Картометрический метод	5.0	Закрепление отсутствует
12642	-	-	429035.01	2146771.29	Картометрический метод	5.0	Закрепление отсутствует
12643	-	-	429038.49	2146766.74	Картометрический метод	5.0	Закрепление отсутствует
12644	-	-	429040.51	2146765.19	Картометрический метод	5.0	Закрепление отсутствует
12645	-	-	429043.03	2146764.20	Картометрический метод	5.0	Закрепление отсутствует
12646	-	-	429046.21	2146764.07	Картометрический метод	5.0	Закрепление отсутствует
12647	-	-	429049.51	2146764.12	Картометрический метод	5.0	Закрепление отсутствует
12648	-	-	429053.61	2146763.76	Картометрический метод	5.0	Закрепление отсутствует
12649	-	-	429059.95	2146761.61	Картометрический метод	5.0	Закрепление отсутствует
12650	-	-	429061.86	2146761.42	Картометрический метод	5.0	Закрепление отсутствует
12651	-	-	429066.34	2146761.91	Картометрический метод	5.0	Закрепление отсутствует

2. Сведения о характерных точках границ объекта							
Обозначение характерных точек границ	Существующие координаты, м		Измененные (уточненные) координаты, м		Метод определения координат характерной точки	Средняя квадратическая погрешность положения характерной точки (Mt), м	Описание обозначения точки на местности (при наличии)
	X	Y	X	Y			
1	2	3	4	5	6	7	8
12652	-	-	429070.36	2146762.89	Картометрический метод	5.0	Закрепление отсутствует
12653	-	-	429075.57	2146762.89	Картометрический метод	5.0	Закрепление отсутствует
12654	-	-	429083.74	2146762.29	Картометрический метод	5.0	Закрепление отсутствует
12655	-	-	429088.74	2146759.58	Картометрический метод	5.0	Закрепление отсутствует
12656	-	-	429091.98	2146756.71	Картометрический метод	5.0	Закрепление отсутствует
12657	-	-	429094.62	2146755.56	Картометрический метод	5.0	Закрепление отсутствует
12658	-	-	429096.99	2146755.42	Картометрический метод	5.0	Закрепление отсутствует
12659	-	-	429100.80	2146755.38	Картометрический метод	5.0	Закрепление отсутствует
12660	-	-	429101.76	2146755.64	Картометрический метод	5.0	Закрепление отсутствует
12661	-	-	429103.17	2146756.16	Картометрический метод	5.0	Закрепление отсутствует
12662	-	-	429106.54	2146756.89	Картометрический метод	5.0	Закрепление отсутствует
12663	-	-	429111.81	2146757.35	Картометрический метод	5.0	Закрепление отсутствует
12664	-	-	429115.28	2146757.10	Картометрический метод	5.0	Закрепление отсутствует
12665	-	-	429119.13	2146756.36	Картометрический метод	5.0	Закрепление отсутствует
12666	-	-	429124.93	2146756.41	Картометрический метод	5.0	Закрепление отсутствует
12667	-	-	429127.65	2146756.21	Картометрический метод	5.0	Закрепление отсутствует
12668	-	-	429129.25	2146755.76	Картометрический метод	5.0	Закрепление отсутствует
12669	-	-	429139.15	2146750.33	Картометрический метод	5.0	Закрепление отсутствует
12670	-	-	429145.79	2146747.68	Картометрический метод	5.0	Закрепление отсутствует
12671	-	-	429153.68	2146747.62	Картометрический метод	5.0	Закрепление отсутствует
12672	-	-	429162.72	2146743.91	Картометрический метод	5.0	Закрепление отсутствует
12673	-	-	429169.71	2146742.54	Картометрический метод	5.0	Закрепление отсутствует
12674	-	-	429174.82	2146743.54	Картометрический метод	5.0	Закрепление отсутствует
12675	-	-	429180.17	2146741.96	Картометрический метод	5.0	Закрепление отсутствует
12676	-	-	429183.69	2146738.90	Картометрический метод	5.0	Закрепление отсутствует

2. Сведения о характерных точках границ объекта							
Обозначение характерных точек границ	Существующие координаты, м		Измененные (уточненные) координаты, м		Метод определения координат характерной точки	Средняя квадратическая погрешность положения характерной точки (Mt), м	Описание обозначения точки на местности (при наличии)
	X	Y	X	Y			
1	2	3	4	5	6	7	8
12677	-	-	429186.41	2146733.37	Картометрический метод	5.0	Закрепление отсутствует
12678	-	-	429187.28	2146731.64	Картометрический метод	5.0	Закрепление отсутствует
12679	-	-	429190.06	2146729.49	Картометрический метод	5.0	Закрепление отсутствует
12680	-	-	429192.99	2146729.28	Картометрический метод	5.0	Закрепление отсутствует
12681	-	-	429194.63	2146730.47	Картометрический метод	5.0	Закрепление отсутствует
12682	-	-	429203.01	2146739.33	Картометрический метод	5.0	Закрепление отсутствует
12683	-	-	429204.81	2146740.24	Картометрический метод	5.0	Закрепление отсутствует
12684	-	-	429206.80	2146739.91	Картометрический метод	5.0	Закрепление отсутствует
12685	-	-	429209.97	2146737.28	Картометрический метод	5.0	Закрепление отсутствует
12686	-	-	429211.01	2146735.54	Картометрический метод	5.0	Закрепление отсутствует
12687	-	-	429212.62	2146731.55	Картометрический метод	5.0	Закрепление отсутствует
12688	-	-	429213.28	2146729.92	Картометрический метод	5.0	Закрепление отсутствует
12689	-	-	429214.62	2146728.33	Картометрический метод	5.0	Закрепление отсутствует
12690	-	-	429220.41	2146727.59	Картометрический метод	5.0	Закрепление отсутствует
12691	-	-	429227.20	2146736.76	Картометрический метод	5.0	Закрепление отсутствует
12692	-	-	429232.68	2146744.15	Картометрический метод	5.0	Закрепление отсутствует
12693	-	-	429231.70	2146744.72	Картометрический метод	5.0	Закрепление отсутствует
12694	-	-	429231.38	2146744.90	Картометрический метод	5.0	Закрепление отсутствует
12695	-	-	429231.15	2146745.03	Картометрический метод	5.0	Закрепление отсутствует
12696	-	-	429230.54	2146745.35	Картометрический метод	5.0	Закрепление отсутствует
12697	-	-	429229.83	2146745.68	Картометрический метод	5.0	Закрепление отсутствует
12698	-	-	429229.11	2146745.99	Картометрический метод	5.0	Закрепление отсутствует
12699	-	-	429228.46	2146746.24	Картометрический метод	5.0	Закрепление отсутствует
12700	-	-	429228.22	2146746.32	Картометрический метод	5.0	Закрепление отсутствует
12701	-	-	429227.78	2146746.47	Картометрический метод	5.0	Закрепление отсутствует

2. Сведения о характерных точках границ объекта							
Обозначение характерных точек границ	Существующие координаты, м		Измененные (уточненные) координаты, м		Метод определения координат характерной точки	Средняя квадратическая погрешность положения характерной точки (Mt), м	Описание обозначения точки на местности (при наличии)
	X	Y	X	Y			
1	2	3	4	5	6	7	8
12702	-	-	429227.10	2146747.60	Картометрический метод	5.0	Закрепление отсутствует
12703	-	-	429226.39	2146748.67	Картометрический метод	5.0	Закрепление отсутствует
12704	-	-	429225.89	2146749.36	Картометрический метод	5.0	Закрепление отсутствует
12705	-	-	429225.10	2146750.36	Картометрический метод	5.0	Закрепление отсутствует
12706	-	-	429224.26	2146751.25	Картометрический метод	5.0	Закрепление отсутствует
12707	-	-	429223.68	2146751.82	Картометрический метод	5.0	Закрепление отсутствует
12708	-	-	429222.77	2146752.64	Картометрический метод	5.0	Закрепление отсутствует
12709	-	-	429219.52	2146755.35	Картометрический метод	5.0	Закрепление отсутствует
12710	-	-	429219.23	2146755.58	Картометрический метод	5.0	Закрепление отсутствует
12711	-	-	429218.63	2146756.05	Картометрический метод	5.0	Закрепление отсутствует
12712	-	-	429218.01	2146756.48	Картометрический метод	5.0	Закрепление отсутствует
12713	-	-	429217.38	2146756.89	Картометрический метод	5.0	Закрепление отсутствует
12714	-	-	429216.81	2146757.23	Картометрический метод	5.0	Закрепление отсутствует
12715	-	-	429216.58	2146757.37	Картометрический метод	5.0	Закрепление отсутствует
12716	-	-	429216.06	2146757.64	Картометрический метод	5.0	Закрепление отсутствует
12717	-	-	429215.38	2146757.98	Картометрический метод	5.0	Закрепление отсутствует
12718	-	-	429214.70	2146758.29	Картометрический метод	5.0	Закрепление отсутствует
12719	-	-	429214.00	2146758.58	Картометрический метод	5.0	Закрепление отсутствует
12720	-	-	429213.34	2146758.82	Картометрический метод	5.0	Закрепление отсутствует
12721	-	-	429212.56	2146759.07	Картометрический метод	5.0	Закрепление отсутствует
12722	-	-	429211.84	2146759.27	Картометрический метод	5.0	Закрепление отсутствует
12723	-	-	429211.10	2146759.45	Картометрический метод	5.0	Закрепление отсутствует
12724	-	-	429210.36	2146759.60	Картометрический метод	5.0	Закрепление отсутствует
12725	-	-	429209.98	2146759.66	Картометрический метод	5.0	Закрепление отсутствует
12726	-	-	429207.98	2146759.98	Картометрический метод	5.0	Закрепление отсутствует

2. Сведения о характерных точках границ объекта							
Обозначение характерных точек границ	Существующие координаты, м		Измененные (уточненные) координаты, м		Метод определения координат характерной точки	Средняя квадратическая погрешность положения характерной точки (Mt), м	Описание обозначения точки на местности (при наличии)
	X	Y	X	Y			
1	2	3	4	5	6	7	8
12727	-	-	429207.60	2146760.04	Картометрический метод	5.0	Закрепление отсутствует
12728	-	-	429206.82	2146760.13	Картометрический метод	5.0	Закрепление отсутствует
12729	-	-	429206.04	2146760.20	Картометрический метод	5.0	Закрепление отсутствует
12730	-	-	429205.26	2146760.23	Картометрический метод	5.0	Закрепление отсутствует
12731	-	-	429204.52	2146760.23	Картометрический метод	5.0	Закрепление отсутствует
12732	-	-	429203.69	2146760.20	Картометрический метод	5.0	Закрепление отсутствует
12733	-	-	429202.91	2146760.14	Картометрический метод	5.0	Закрепление отсутствует
12734	-	-	429202.13	2146760.05	Картометрический метод	5.0	Закрепление отсутствует
12735	-	-	429201.36	2146759.93	Картометрический метод	5.0	Закрепление отсутствует
12736	-	-	429201.03	2146759.88	Картометрический метод	5.0	Закрепление отсутствует
12737	-	-	429200.59	2146759.78	Картометрический метод	5.0	Закрепление отсутствует
12738	-	-	429199.83	2146759.60	Картометрический метод	5.0	Закрепление отсутствует
12739	-	-	429199.07	2146759.39	Картометрический метод	5.0	Закрепление отсутствует
12740	-	-	429198.33	2146759.16	Картометрический метод	5.0	Закрепление отсутствует
12741	-	-	429197.65	2146758.91	Картометрический метод	5.0	Закрепление отсутствует
12742	-	-	429196.87	2146758.59	Картометрический метод	5.0	Закрепление отсутствует
12743	-	-	429196.15	2146758.27	Картометрический метод	5.0	Закрепление отсутствует
12744	-	-	429195.80	2146758.09	Картометрический метод	5.0	Закрепление отсутствует
12745	-	-	429194.00	2146757.19	Картометрический метод	5.0	Закрепление отсутствует
12746	-	-	429193.75	2146757.05	Картометрический метод	5.0	Закрепление отсутствует
12747	-	-	429193.53	2146756.93	Картометрический метод	5.0	Закрепление отсутствует
12748	-	-	429193.28	2146757.07	Картометрический метод	5.0	Закрепление отсутствует
12749	-	-	429193.05	2146757.26	Картометрический метод	5.0	Закрепление отсутствует
12750	-	-	429192.84	2146757.44	Картометрический метод	5.0	Закрепление отсутствует
12751	-	-	429192.37	2146757.81	Картометрический метод	5.0	Закрепление отсутствует

2. Сведения о характерных точках границ объекта							
Обозначение характерных точек границ	Существующие координаты, м		Измененные (уточненные) координаты, м		Метод определения координат характерной точки	Средняя квадратическая погрешность положения характерной точки (Mt), м	Описание обозначения точки на местности (при наличии)
	X	Y	X	Y			
1	2	3	4	5	6	7	8
12752	-	-	429191.74	2146758.27	Картометрический метод	5.0	Закрепление отсутствует
12753	-	-	429191.10	2146758.71	Картометрический метод	5.0	Закрепление отсутствует
12754	-	-	429190.44	2146759.12	Картометрический метод	5.0	Закрепление отсутствует
12755	-	-	429189.91	2146759.44	Картометрический метод	5.0	Закрепление отсутствует
12756	-	-	429189.68	2146759.56	Картометрический метод	5.0	Закрепление отсутствует
12757	-	-	429189.07	2146759.87	Картометрический метод	5.0	Закрепление отсутствует
12758	-	-	429188.37	2146760.21	Картометрический метод	5.0	Закрепление отсутствует
12759	-	-	429187.65	2146760.51	Картометрический метод	5.0	Закрепление отсутствует
12760	-	-	429187.02	2146760.76	Картометрический метод	5.0	Закрепление отсутствует
12761	-	-	429186.76	2146760.85	Картометрический метод	5.0	Закрепление отсутствует
12762	-	-	429186.19	2146761.04	Картометрический метод	5.0	Закрепление отсутствует
12763	-	-	429185.81	2146761.15	Картометрический метод	5.0	Закрепление отсутствует
12764	-	-	429180.47	2146762.72	Картометрический метод	5.0	Закрепление отсутствует
12765	-	-	429180.09	2146762.83	Картометрический метод	5.0	Закрепление отсутствует
12766	-	-	429179.32	2146763.02	Картометрический метод	5.0	Закрепление отсутствует
12767	-	-	429178.54	2146763.19	Картометрический метод	5.0	Закрепление отсутствует
12768	-	-	429177.95	2146763.29	Картометрический метод	5.0	Закрепление отсутствует
12769	-	-	429177.66	2146763.34	Картометрический метод	5.0	Закрепление отсутствует
12770	-	-	429176.97	2146763.42	Картометрический метод	5.0	Закрепление отсутствует
12771	-	-	429176.18	2146763.49	Картометрический метод	5.0	Закрепление отсутствует
12772	-	-	429175.38	2146763.53	Картометрический метод	5.0	Закрепление отсутствует
12773	-	-	429174.54	2146763.53	Картометрический метод	5.0	Закрепление отсутствует
12774	-	-	429173.79	2146763.51	Картометрический метод	5.0	Закрепление отсутствует
12775	-	-	429173.00	2146763.45	Картометрический метод	5.0	Закрепление отсутствует
12776	-	-	429172.21	2146763.37	Картометрический метод	5.0	Закрепление отсутствует

2. Сведения о характерных точках границ объекта							
Обозначение характерных точек границ	Существующие координаты, м		Измененные (уточненные) координаты, м		Метод определения координат характерной точки	Средняя квадратическая погрешность положения характерной точки (Mt), м	Описание обозначения точки на местности (при наличии)
	X	Y	X	Y			
1	2	3	4	5	6	7	8
12777	-	-	429171.43	2146763.25	Картометрический метод	5.0	Закрепление отсутствует
12778	-	-	429171.03	2146763.17	Картометрический метод	5.0	Закрепление отсутствует
12779	-	-	429169.72	2146762.92	Картометрический метод	5.0	Закрепление отсутствует
12780	-	-	429168.49	2146763.16	Картометрический метод	5.0	Закрепление отсутствует
12781	-	-	429161.28	2146766.12	Картометрический метод	5.0	Закрепление отсутствует
12782	-	-	429160.92	2146766.26	Картометрический метод	5.0	Закрепление отсутствует
12783	-	-	429160.24	2146766.51	Картометрический метод	5.0	Закрепление отсутствует
12784	-	-	429159.48	2146766.76	Картометрический метод	5.0	Закрепление отсутствует
12785	-	-	429158.74	2146766.97	Картометрический метод	5.0	Закрепление отсутствует
12786	-	-	429158.00	2146767.15	Картометрический метод	5.0	Закрепление отсутствует
12787	-	-	429157.26	2146767.30	Картометрический метод	5.0	Закрепление отсутствует
12788	-	-	429156.87	2146767.36	Картометрический метод	5.0	Закрепление отсутствует
12789	-	-	429156.50	2146767.42	Картометрический метод	5.0	Закрепление отсутствует
12790	-	-	429155.74	2146767.51	Картометрический метод	5.0	Закрепление отсутствует
12791	-	-	429154.99	2146767.58	Картометрический метод	5.0	Закрепление отсутствует
12792	-	-	429154.22	2146767.61	Картометрический метод	5.0	Закрепление отсутствует
12793	-	-	429153.84	2146767.62	Картометрический метод	5.0	Закрепление отсутствует
12794	-	-	429149.71	2146767.65	Картометрический метод	5.0	Закрепление отсутствует
12795	-	-	429147.70	2146768.46	Картометрический метод	5.0	Закрепление отсутствует
12796	-	-	429138.88	2146773.30	Картометрический метод	5.0	Закрепление отсутствует
12797	-	-	429137.75	2146773.85	Картометрический метод	5.0	Закрепление отсутствует
12798	-	-	429136.99	2146774.19	Картометрический метод	5.0	Закрепление отсутствует
12799	-	-	429135.82	2146774.65	Картометрический метод	5.0	Закрепление отсутствует
12800	-	-	429135.21	2146774.85	Картометрический метод	5.0	Закрепление отсутствует
12801	-	-	429134.61	2146775.03	Картометрический метод	5.0	Закрепление отсутствует

2. Сведения о характерных точках границ объекта							
Обозначение характерных точек границ	Существующие координаты, м		Измененные (уточненные) координаты, м		Метод определения координат характерной точки	Средняя квадратическая погрешность положения характерной точки (Mt), м	Описание обозначения точки на местности (при наличии)
	X	Y	X	Y			
1	2	3	4	5	6	7	8
12802	-	-	429133.00	2146775.48	Картометрический метод	5.0	Закрепление отсутствует
12803	-	-	429132.20	2146775.68	Картометрический метод	5.0	Закрепление отсутствует
12804	-	-	429131.66	2146775.80	Картометрический метод	5.0	Закрепление отсутствует
12805	-	-	429130.83	2146775.95	Картометрический метод	5.0	Закрепление отсутствует
12806	-	-	429130.19	2146776.04	Картометрический метод	5.0	Закрепление отсутствует
12807	-	-	429129.76	2146776.09	Картометрический метод	5.0	Закрепление отсутствует
12808	-	-	429129.12	2146776.15	Картометрический метод	5.0	Закрепление отсутствует
12809	-	-	429126.41	2146776.36	Картометрический метод	5.0	Закрепление отсутствует
12810	-	-	429125.80	2146776.39	Картометрический метод	5.0	Закрепление отсутствует
12811	-	-	429125.40	2146776.40	Картометрический метод	5.0	Закрепление отсутствует
12812	-	-	429124.78	2146776.41	Картометрический метод	5.0	Закрепление отсутствует
12813	-	-	429120.94	2146776.38	Картометрический метод	5.0	Закрепление отсутствует
12814	-	-	429119.04	2146776.74	Картометрический метод	5.0	Закрепление отсутствует
12815	-	-	429118.75	2146776.79	Картометрический метод	5.0	Закрепление отсутствует
12816	-	-	429118.47	2146776.84	Картометрический метод	5.0	Закрепление отсутствует
12817	-	-	429117.83	2146776.93	Картометрический метод	5.0	Закрепление отсутствует
12818	-	-	429117.41	2146776.98	Картометрический метод	5.0	Закрепление отсутствует
12819	-	-	429116.77	2146777.04	Картометрический метод	5.0	Закрепление отсутствует
12820	-	-	429113.30	2146777.30	Картометрический метод	5.0	Закрепление отсутствует
12821	-	-	429112.63	2146777.34	Картометрический метод	5.0	Закрепление отсутствует
12822	-	-	429112.18	2146777.35	Картометрический метод	5.0	Закрепление отсутствует
12823	-	-	429111.52	2146777.35	Картометрический метод	5.0	Закрепление отсутствует
12824	-	-	429110.96	2146777.34	Картометрический метод	5.0	Закрепление отсутствует
12825	-	-	429110.59	2146777.32	Картометрический метод	5.0	Закрепление отсутствует
12826	-	-	429110.04	2146777.28	Картометрический метод	5.0	Закрепление отсутствует

2. Сведения о характерных точках границ объекта							
Обозначение характерных точек границ	Существующие координаты, м		Измененные (уточненные) координаты, м		Метод определения координат характерной точки	Средняя квадратическая погрешность положения характерной точки (Mt), м	Описание обозначения точки на местности (при наличии)
	X	Y	X	Y			
1	2	3	4	5	6	7	8
12827	-	-	429104.77	2146776.81	Картометрический метод	5.0	Закрепление отсутствует
12828	-	-	429104.03	2146776.73	Картометрический метод	5.0	Закрепление отсутствует
12829	-	-	429103.53	2146776.66	Картометрический метод	5.0	Закрепление отсутствует
12830	-	-	429102.78	2146776.53	Картометрический метод	5.0	Закрепление отсутствует
12831	-	-	429102.47	2146776.47	Картометрический метод	5.0	Закрепление отсутствует
12832	-	-	429100.17	2146775.97	Картометрический метод	5.0	Закрепление отсутствует
12833	-	-	429099.53	2146776.40	Картометрический метод	5.0	Закрепление отсутствует
12834	-	-	429098.38	2146777.11	Картометрический метод	5.0	Закрепление отсутствует
12835	-	-	429093.26	2146779.87	Картометрический метод	5.0	Закрепление отсутствует
12836	-	-	429092.92	2146780.05	Картометрический метод	5.0	Закрепление отсутствует
12837	-	-	429092.23	2146780.39	Картометрический метод	5.0	Закрепление отсутствует
12838	-	-	429091.53	2146780.71	Картометрический метод	5.0	Закрепление отсутствует
12839	-	-	429090.82	2146780.99	Картометрический метод	5.0	Закрепление отсутствует
12840	-	-	429090.26	2146781.19	Картометрический метод	5.0	Закрепление отсутствует
12841	-	-	429090.00	2146781.28	Картометрический метод	5.0	Закрепление отсутствует
12842	-	-	429089.36	2146781.48	Картометрический метод	5.0	Закрепление отсутствует
12843	-	-	429088.62	2146781.68	Картометрический метод	5.0	Закрепление отсутствует
12844	-	-	429087.87	2146781.86	Картометрический метод	5.0	Закрепление отсутствует
12845	-	-	429087.21	2146781.98	Картометрический метод	5.0	Закрепление отсутствует
12846	-	-	429086.95	2146782.03	Картометрический метод	5.0	Закрепление отсутствует
12847	-	-	429086.35	2146782.12	Картометрический метод	5.0	Закрепление отсутствует
12848	-	-	429085.59	2146782.20	Картометрический метод	5.0	Закрепление отсутствует
12849	-	-	429085.21	2146782.23	Картометрический метод	5.0	Закрепление отсутствует
12850	-	-	429080.69	2146782.57	Картометрический метод	5.0	Закрепление отсутствует
12851	-	-	429077.04	2146782.83	Картометрический метод	5.0	Закрепление отсутствует

2. Сведения о характерных точках границ объекта							
Обозначение характерных точек границ	Существующие координаты, м		Измененные (уточненные) координаты, м		Метод определения координат характерной точки	Средняя квадратическая погрешность положения характерной точки (Mt), м	Описание обозначения точки на местности (при наличии)
	X	Y	X	Y			
1	2	3	4	5	6	7	8
12852	-	-	429076.49	2146782.86	Картометрический метод	5.0	Закрепление отсутствует
12853	-	-	429076.13	2146782.88	Картометрический метод	5.0	Закрепление отсутствует
12854	-	-	429075.58	2146782.89	Картометрический метод	5.0	Закрепление отсутствует
12855	-	-	429070.22	2146782.89	Картометрический метод	5.0	Закрепление отсутствует
12856	-	-	429068.86	2146782.82	Картометрический метод	5.0	Закрепление отсутствует
12857	-	-	429067.95	2146782.73	Картометрический метод	5.0	Закрепление отсутствует
12858	-	-	429066.60	2146782.53	Картометрический метод	5.0	Закрепление отсутствует
12859	-	-	429066.10	2146782.43	Картометрический метод	5.0	Закрепление отсутствует
12860	-	-	429065.62	2146782.32	Картометрический метод	5.0	Закрепление отсутствует
12861	-	-	429063.03	2146781.69	Картометрический метод	5.0	Закрепление отсутствует
12862	-	-	429060.05	2146782.70	Картометрический метод	5.0	Закрепление отсутствует
12863	-	-	429058.84	2146783.05	Картометрический метод	5.0	Закрепление отсутствует
12864	-	-	429058.03	2146783.26	Картометрический метод	5.0	Закрепление отсутствует
12865	-	-	429056.80	2146783.51	Картометрический метод	5.0	Закрепление отсутствует
12866	-	-	429056.26	2146783.59	Картометрический метод	5.0	Закрепление отсутствует
12867	-	-	429055.90	2146783.63	Картометрический метод	5.0	Закрепление отсутствует
12868	-	-	429055.36	2146783.69	Картометрический метод	5.0	Закрепление отсутствует
12869	-	-	429051.25	2146784.05	Картометрический метод	5.0	Закрепление отсутствует
12870	-	-	429050.37	2146784.14	Картометрический метод	5.0	Закрепление отсутствует
12871	-	-	429050.12	2146784.40	Картометрический метод	5.0	Закрепление отсутствует
12872	-	-	429049.71	2146784.85	Картометрический метод	5.0	Закрепление отсутствует
12873	-	-	429049.20	2146785.39	Картометрический метод	5.0	Закрепление отсутствует
12874	-	-	429048.66	2146785.91	Картометрический метод	5.0	Закрепление отсутствует
12875	-	-	429048.11	2146786.40	Картометрический метод	5.0	Закрепление отсутствует
12876	-	-	429047.59	2146786.84	Картометрический метод	5.0	Закрепление отсутствует

2. Сведения о характерных точках границ объекта							
Обозначение характерных точек границ	Существующие координаты, м		Измененные (уточненные) координаты, м		Метод определения координат характерной точки	Средняя квадратическая погрешность положения характерной точки (Mt), м	Описание обозначения точки на местности (при наличии)
	X	Y	X	Y			
1	2	3	4	5	6	7	8
12877	-	-	429046.96	2146787.33	Картометрический метод	5.0	Закрепление отсутствует
12878	-	-	429046.36	2146787.76	Картометрический метод	5.0	Закрепление отсутствует
12879	-	-	429046.05	2146787.97	Картометрический метод	5.0	Закрепление отсутствует
12880	-	-	429042.83	2146790.10	Картометрический метод	5.0	Закрепление отсутствует
12881	-	-	429042.52	2146790.30	Картометрический метод	5.0	Закрепление отсутствует
12882	-	-	429041.90	2146790.68	Картометрический метод	5.0	Закрепление отсутствует
12883	-	-	429041.55	2146790.89	Картометрический метод	5.0	Закрепление отсутствует
12884	-	-	429041.26	2146791.04	Картометрический метод	5.0	Закрепление отсутствует
12885	-	-	429040.61	2146791.38	Картометрический метод	5.0	Закрепление отсутствует
12886	-	-	429039.94	2146791.69	Картометрический метод	5.0	Закрепление отсутствует
12887	-	-	429039.27	2146791.97	Картометрический метод	5.0	Закрепление отсутствует
12888	-	-	429038.59	2146792.23	Картометрический метод	5.0	Закрепление отсутствует
12889	-	-	429038.32	2146792.33	Картометрический метод	5.0	Закрепление отсутствует
12890	-	-	429037.89	2146792.47	Картометрический метод	5.0	Закрепление отсутствует
12891	-	-	429037.19	2146792.68	Картометрический метод	5.0	Закрепление отсутствует
12892	-	-	429036.48	2146792.87	Картометрический метод	5.0	Закрепление отсутствует
12893	-	-	429035.77	2146793.03	Картометрический метод	5.0	Закрепление отсутствует
12894	-	-	429035.41	2146793.10	Картометрический метод	5.0	Закрепление отсутствует
12895	-	-	429029.17	2146794.25	Картометрический метод	5.0	Закрепление отсутствует
12896	-	-	429028.74	2146794.32	Картометрический метод	5.0	Закрепление отсутствует
12897	-	-	429028.00	2146794.42	Картометрический метод	5.0	Закрепление отсутствует
12898	-	-	429027.22	2146794.51	Картометрический метод	5.0	Закрепление отсутствует
12899	-	-	429026.43	2146794.55	Картометрический метод	5.0	Закрепление отсутствует
12900	-	-	429025.64	2146794.58	Картометрический метод	5.0	Закрепление отсутствует
12901	-	-	429025.25	2146794.57	Картометрический метод	5.0	Закрепление отсутствует

2. Сведения о характерных точках границ объекта							
Обозначение характерных точек границ	Существующие координаты, м		Измененные (уточненные) координаты, м		Метод определения координат характерной точки	Средняя квадратическая погрешность положения характерной точки (Mt), м	Описание обозначения точки на местности (при наличии)
	X	Y	X	Y			
1	2	3	4	5	6	7	8
12902	-	-	429024.85	2146794.56	Картометрический метод	5.0	Закрепление отсутствует
12903	-	-	429024.06	2146794.52	Картометрический метод	5.0	Закрепление отсутствует
12904	-	-	429023.28	2146794.45	Картометрический метод	5.0	Закрепление отсутствует
12905	-	-	429022.50	2146794.34	Картометрический метод	5.0	Закрепление отсутствует
12906	-	-	429021.77	2146794.21	Картометрический метод	5.0	Закрепление отсутствует
12907	-	-	429020.95	2146794.04	Картометрический метод	5.0	Закрепление отсутствует
12908	-	-	429020.18	2146793.84	Картометрический метод	5.0	Закрепление отсутствует
12909	-	-	429019.42	2146793.61	Картометрический метод	5.0	Закрепление отсутствует
12910	-	-	429019.05	2146793.49	Картометрический метод	5.0	Закрепление отсутствует
12911	-	-	429018.47	2146793.29	Картометрический метод	5.0	Закрепление отсутствует
12912	-	-	429017.59	2146793.25	Картометрический метод	5.0	Закрепление отсутствует
12913	-	-	429016.55	2146793.16	Картометрический метод	5.0	Закрепление отсутствует
12914	-	-	429015.86	2146793.08	Картометрический метод	5.0	Закрепление отсутствует
12915	-	-	429014.82	2146792.92	Картометрический метод	5.0	Закрепление отсутствует
12916	-	-	429014.09	2146792.76	Картометрический метод	5.0	Закрепление отсутствует
12917	-	-	429013.61	2146792.64	Картометрический метод	5.0	Закрепление отсутствует
12918	-	-	429012.89	2146792.45	Картометрический метод	5.0	Закрепление отсутствует
12919	-	-	429009.52	2146791.45	Картометрический метод	5.0	Закрепление отсутствует
12920	-	-	429008.34	2146791.38	Картометрический метод	5.0	Закрепление отсутствует
12921	-	-	429006.92	2146791.30	Картометрический метод	5.0	Закрепление отсутствует
12922	-	-	429005.92	2146791.21	Картометрический метод	5.0	Закрепление отсутствует
12923	-	-	429005.27	2146791.13	Картометрический метод	5.0	Закрепление отсутствует
12924	-	-	429004.29	2146790.97	Картометрический метод	5.0	Закрепление отсутствует
12925	-	-	429002.99	2146790.66	Картометрический метод	5.0	Закрепление отсутствует
12926	-	-	429002.14	2146790.42	Картометрический метод	5.0	Закрепление отсутствует

2. Сведения о характерных точках границ объекта							
Обозначение характерных точек границ	Существующие координаты, м		Измененные (уточненные) координаты, м		Метод определения координат характерной точки	Средняя квадратическая погрешность положения характерной точки (Mt), м	Описание обозначения точки на местности (при наличии)
	X	Y	X	Y			
1	2	3	4	5	6	7	8
12927	-	-	429000.87	2146789.99	Картометрический метод	5.0	Закрепление отсутствует
12928	-	-	428999.11	2146789.31	Картометрический метод	5.0	Закрепление отсутствует
12929	-	-	428995.91	2146788.37	Картометрический метод	5.0	Закрепление отсутствует
12930	-	-	428995.55	2146788.26	Картометрический метод	5.0	Закрепление отсутствует
12931	-	-	428994.82	2146788.01	Картометрический метод	5.0	Закрепление отсутствует
12932	-	-	428994.44	2146787.88	Картометрический метод	5.0	Закрепление отсутствует
12933	-	-	428994.10	2146787.74	Картометрический метод	5.0	Закрепление отсутствует
12934	-	-	428993.40	2146787.44	Картометрический метод	5.0	Закрепление отсутствует
12935	-	-	428992.71	2146787.12	Картометрический метод	5.0	Закрепление отсутствует
12936	-	-	428992.02	2146786.77	Картометрический метод	5.0	Закрепление отсутствует
12937	-	-	428991.31	2146786.36	Картометрический метод	5.0	Закрепление отсутствует
12938	-	-	428990.71	2146785.99	Картометрический метод	5.0	Закрепление отсутствует
12939	-	-	428990.07	2146785.56	Картометрический метод	5.0	Закрепление отсутствует
12940	-	-	428989.45	2146785.10	Картометрический метод	5.0	Закрепление отсутствует
12941	-	-	428988.85	2146784.63	Картометрический метод	5.0	Закрепление отсутствует
12942	-	-	428988.49	2146784.33	Картометрический метод	5.0	Закрепление отсутствует
12943	-	-	428988.27	2146784.13	Картометрический метод	5.0	Закрепление отсутствует
12944	-	-	428987.70	2146783.61	Картометрический метод	5.0	Закрепление отсутствует
12945	-	-	428987.46	2146783.35	Картометрический метод	5.0	Закрепление отсутствует
12946	-	-	428987.17	2146783.39	Картометрический метод	5.0	Закрепление отсутствует
12947	-	-	428986.48	2146783.45	Картометрический метод	5.0	Закрепление отсутствует
12948	-	-	428985.86	2146783.52	Картометрический метод	5.0	Закрепление отсутствует
12949	-	-	428985.45	2146783.83	Картометрический метод	5.0	Закрепление отсутствует
12950	-	-	428984.80	2146784.26	Картометрический метод	5.0	Закрепление отсутствует
12951	-	-	428984.14	2146784.67	Картометрический метод	5.0	Закрепление отсутствует

2. Сведения о характерных точках границ объекта							
Обозначение характерных точек границ	Существующие координаты, м		Измененные (уточненные) координаты, м		Метод определения координат характерной точки	Средняя квадратическая погрешность положения характерной точки (Mt), м	Описание обозначения точки на местности (при наличии)
	X	Y	X	Y			
1	2	3	4	5	6	7	8
12952	-	-	428983.78	2146784.87	Картометрический метод	5.0	Закрепление отсутствует
12953	-	-	428983.45	2146785.05	Картометрический метод	5.0	Закрепление отсутствует
12954	-	-	428982.76	2146785.40	Картометрический метод	5.0	Закрепление отсутствует
12955	-	-	428982.04	2146785.73	Картометрический метод	5.0	Закрепление отсутствует
12956	-	-	428981.69	2146785.89	Картометрический метод	5.0	Закрепление отсутствует
12957	-	-	428976.84	2146787.89	Картометрический метод	5.0	Закрепление отсутствует
12958	-	-	428976.49	2146788.04	Картометрический метод	5.0	Закрепление отсутствует
12959	-	-	428975.75	2146788.31	Картометрический метод	5.0	Закрепление отсутствует
12960	-	-	428975.08	2146788.53	Картометрический метод	5.0	Закрепление отсутствует
12961	-	-	428974.36	2146788.74	Картометрический метод	5.0	Закрепление отсутствует
12962	-	-	428973.63	2146788.92	Картометрический метод	5.0	Закрепление отсутствует
12963	-	-	428972.89	2146789.07	Картометрический метод	5.0	Закрепление отсутствует
12964	-	-	428972.33	2146789.17	Картометрический метод	5.0	Закрепление отсутствует
12965	-	-	428972.07	2146789.21	Картометрический метод	5.0	Закрепление отсутствует
12966	-	-	428971.41	2146789.29	Картометрический метод	5.0	Закрепление отсутствует
12967	-	-	428970.67	2146789.36	Картометрический метод	5.0	Закрепление отсутствует
12968	-	-	428969.92	2146789.41	Картометрический метод	5.0	Закрепление отсутствует
12969	-	-	428969.17	2146789.42	Картометрический метод	5.0	Закрепление отсутствует
12970	-	-	428968.87	2146789.42	Картометрический метод	5.0	Закрепление отсутствует
12971	-	-	428968.42	2146789.40	Картометрический метод	5.0	Закрепление отсутствует
12972	-	-	428967.67	2146789.36	Картометрический метод	5.0	Закрепление отсутствует
12973	-	-	428966.93	2146789.29	Картометрический метод	5.0	Закрепление отсутствует
12974	-	-	428966.56	2146789.24	Картометрический метод	5.0	Закрепление отсутствует
12975	-	-	428965.85	2146789.15	Картометрический метод	5.0	Закрепление отсутствует
12976	-	-	428965.36	2146789.50	Картометрический метод	5.0	Закрепление отсутствует

2. Сведения о характерных точках границ объекта							
Обозначение характерных точек границ	Существующие координаты, м		Измененные (уточненные) координаты, м		Метод определения координат характерной точки	Средняя квадратическая погрешность положения характерной точки (Mt), м	Описание обозначения точки на местности (при наличии)
	X	Y	X	Y			
1	2	3	4	5	6	7	8
12977	-	-	428964.76	2146789.89	Картометрический метод	5.0	Закрепление отсутствует
12978	-	-	428963.85	2146790.44	Картометрический метод	5.0	Закрепление отсутствует
12979	-	-	428963.42	2146790.68	Картометрический метод	5.0	Закрепление отсутствует
12980	-	-	428962.99	2146790.90	Картометрический метод	5.0	Закрепление отсутствует
12981	-	-	428960.85	2146791.96	Картометрический метод	5.0	Закрепление отсутствует
12982	-	-	428960.25	2146792.24	Картометрический метод	5.0	Закрепление отсутствует
12983	-	-	428959.85	2146792.42	Картометрический метод	5.0	Закрепление отсутствует
12984	-	-	428959.23	2146792.67	Картометрический метод	5.0	Закрепление отсутствует
12985	-	-	428957.13	2146793.49	Картометрический метод	5.0	Закрепление отсутствует
12986	-	-	428956.76	2146793.63	Картометрический метод	5.0	Закрепление отсутствует
12987	-	-	428956.42	2146793.75	Картометрический метод	5.0	Закрепление отсутствует
12988	-	-	428956.00	2146793.89	Картометрический метод	5.0	Закрепление отсутствует
12989	-	-	428955.24	2146794.12	Картометрический метод	5.0	Закрепление отсутствует
12990	-	-	428954.47	2146794.32	Картометрический метод	5.0	Закрепление отсутствует
12991	-	-	428953.69	2146794.49	Картометрический метод	5.0	Закрепление отсутствует
12992	-	-	428953.06	2146794.60	Картометрический метод	5.0	Закрепление отсутствует
12993	-	-	428952.66	2146794.66	Картометрический метод	5.0	Закрепление отсутствует
12994	-	-	428950.27	2146794.98	Картометрический метод	5.0	Закрепление отсутствует
12995	-	-	428949.39	2146795.07	Картометрический метод	5.0	Закрепление отсутствует
12996	-	-	428948.80	2146795.11	Картометрический метод	5.0	Закрепление отсутствует
12997	-	-	428947.92	2146795.15	Картометрический метод	5.0	Закрепление отсутствует
12998	-	-	428942.93	2146795.23	Картометрический метод	5.0	Закрепление отсутствует
12999	-	-	428942.48	2146795.42	Картометрический метод	5.0	Закрепление отсутствует
13000	-	-	428941.23	2146795.93	Картометрический метод	5.0	Закрепление отсутствует
13001	-	-	428940.27	2146796.22	Картометрический метод	5.0	Закрепление отсутствует

2. Сведения о характерных точках границ объекта							
Обозначение характерных точек границ	Существующие координаты, м		Измененные (уточненные) координаты, м		Метод определения координат характерной точки	Средняя квадратическая погрешность положения характерной точки (Mt), м	Описание обозначения точки на местности (при наличии)
	X	Y	X	Y			
1	2	3	4	5	6	7	8
13002	-	-	428939.63	2146796.40	Картометрический метод	5.0	Закрепление отсутствует
13003	-	-	428938.65	2146796.63	Картометрический метод	5.0	Закрепление отсутствует
13004	-	-	428935.26	2146797.32	Картометрический метод	5.0	Закрепление отсутствует
13005	-	-	428934.89	2146797.39	Картометрический метод	5.0	Закрепление отсутствует
13006	-	-	428934.47	2146797.47	Картометрический метод	5.0	Закрепление отсутствует
13007	-	-	428934.15	2146797.52	Картометрический метод	5.0	Закрепление отсутствует
13008	-	-	428933.40	2146797.61	Картометрический метод	5.0	Закрепление отсутствует
13009	-	-	428932.65	2146797.68	Картометрический метод	5.0	Закрепление отсутствует
13010	-	-	428931.90	2146797.72	Картометрический метод	5.0	Закрепление отсутствует
13011	-	-	428931.24	2146797.72	Картометрический метод	5.0	Закрепление отсутствует
13012	-	-	428930.98	2146797.72	Картометрический метод	5.0	Закрепление отсутствует
13013	-	-	428930.48	2146797.71	Картометрический метод	5.0	Закрепление отсутствует
13014	-	-	428930.22	2146797.70	Картометрический метод	5.0	Закрепление отсутствует
13015	-	-	428928.10	2146798.19	Картометрический метод	5.0	Закрепление отсутствует
13016	-	-	428924.15	2146799.97	Картометрический метод	5.0	Закрепление отсутствует
13017	-	-	428923.54	2146800.23	Картометрический метод	5.0	Закрепление отсутствует
13018	-	-	428923.13	2146800.39	Картометрический метод	5.0	Закрепление отсутствует
13019	-	-	428922.51	2146800.62	Картометрический метод	5.0	Закрепление отсутствует
13020	-	-	428922.01	2146800.79	Картометрический метод	5.0	Закрепление отсутствует
13021	-	-	428921.52	2146800.94	Картометрический метод	5.0	Закрепление отсутствует
13022	-	-	428916.96	2146802.26	Картометрический метод	5.0	Закрепление отсутствует
13023	-	-	428916.58	2146802.37	Картометрический метод	5.0	Закрепление отсутствует
13024	-	-	428915.82	2146802.55	Картометрический метод	5.0	Закрепление отсутствует
13025	-	-	428915.05	2146802.71	Картометрический метод	5.0	Закрепление отсутствует
13026	-	-	428914.59	2146802.80	Картометрический метод	5.0	Закрепление отсутствует

2. Сведения о характерных точках границ объекта							
Обозначение характерных точек границ	Существующие координаты, м		Измененные (уточненные) координаты, м		Метод определения координат характерной точки	Средняя квадратическая погрешность положения характерной точки (Mt), м	Описание обозначения точки на местности (при наличии)
	X	Y	X	Y			
1	2	3	4	5	6	7	8
13027	-	-	428914.28	2146802.84	Картометрический метод	5.0	Закрепление отсутствует
13028	-	-	428913.50	2146802.94	Картометрический метод	5.0	Закрепление отсутствует
13029	-	-	428912.72	2146803.01	Картометрический метод	5.0	Закрепление отсутствует
13030	-	-	428911.94	2146803.04	Картометрический метод	5.0	Закрепление отсутствует
13031	-	-	428911.11	2146803.05	Картометрический метод	5.0	Закрепление отсутствует
13032	-	-	428910.38	2146803.03	Картометрический метод	5.0	Закрепление отсутствует
13033	-	-	428909.60	2146802.97	Картометрический метод	5.0	Закрепление отсутствует
13034	-	-	428908.82	2146802.89	Картометрический метод	5.0	Закрепление отсутствует
13035	-	-	428908.05	2146802.77	Картометрический метод	5.0	Закрепление отсутствует
13036	-	-	428907.63	2146802.70	Картометрический метод	5.0	Закрепление отсутствует
13037	-	-	428907.28	2146802.63	Картометрический метод	5.0	Закрепление отсутствует
13038	-	-	428906.51	2146802.45	Картометрический метод	5.0	Закрепление отсутствует
13039	-	-	428905.76	2146802.25	Картометрический метод	5.0	Закрепление отсутствует
13040	-	-	428905.38	2146802.13	Картометрический метод	5.0	Закрепление отсутствует
13041	-	-	428901.61	2146800.95	Картометрический метод	5.0	Закрепление отсутствует
13042	-	-	428901.24	2146800.83	Картометрический метод	5.0	Закрепление отсутствует
13043	-	-	428900.47	2146800.55	Картометрический метод	5.0	Закрепление отсутствует
13044	-	-	428899.78	2146800.27	Картометрический метод	5.0	Закрепление отсутствует
13045	-	-	428899.07	2146799.95	Картометрический метод	5.0	Закрепление отсутствует
13046	-	-	428898.37	2146799.61	Картометрический метод	5.0	Закрепление отсутствует
13047	-	-	428897.69	2146799.24	Картометрический метод	5.0	Закрепление отсутствует
13048	-	-	428897.35	2146799.04	Картометрический метод	5.0	Закрепление отсутствует
13049	-	-	428897.02	2146798.84	Картометрический метод	5.0	Закрепление отсутствует
13050	-	-	428896.37	2146798.41	Картометрический метод	5.0	Закрепление отсутствует
13051	-	-	428895.73	2146797.96	Картометрический метод	5.0	Закрепление отсутствует

2. Сведения о характерных точках границ объекта							
Обозначение характерных точек границ	Существующие координаты, м		Измененные (уточненные) координаты, м		Метод определения координат характерной точки	Средняя квадратическая погрешность положения характерной точки (Mt), м	Описание обозначения точки на местности (при наличии)
	X	Y	X	Y			
1	2	3	4	5	6	7	8
13052	-	-	428895.42	2146797.73	Картометрический метод	5.0	Закрепление отсутствует
13053	-	-	428892.94	2146795.82	Картометрический метод	5.0	Закрепление отсутствует
13054	-	-	428892.64	2146795.58	Картометрический метод	5.0	Закрепление отсутствует
13055	-	-	428892.06	2146795.11	Картометрический метод	5.0	Закрепление отсутствует
13056	-	-	428891.46	2146794.57	Картометрический метод	5.0	Закрепление отсутствует
13057	-	-	428890.91	2146794.03	Картометрический метод	5.0	Закрепление отсутствует
13058	-	-	428890.37	2146793.47	Картометрический метод	5.0	Закрепление отсутствует
13059	-	-	428889.86	2146792.89	Картометрический метод	5.0	Закрепление отсутствует
13060	-	-	428889.61	2146792.59	Картометрический метод	5.0	Закрепление отсутствует
13061	-	-	428889.37	2146792.28	Картометрический метод	5.0	Закрепление отсутствует
13062	-	-	428888.90	2146791.66	Картометрический метод	5.0	Закрепление отсутствует
13063	-	-	428888.46	2146791.03	Картометрический метод	5.0	Закрепление отсутствует
13064	-	-	428888.05	2146790.37	Картометрический метод	5.0	Закрепление отсутствует
13065	-	-	428887.84	2146790.04	Картометрический метод	5.0	Закрепление отсутствует
13066	-	-	428886.31	2146787.40	Картометрический метод	5.0	Закрепление отсутствует
13067	-	-	428886.13	2146787.10	Картометрический метод	5.0	Закрепление отсутствует
13068	-	-	428886.01	2146786.87	Картометрический метод	5.0	Закрепление отсутствует
13069	-	-	428885.71	2146786.29	Картометрический метод	5.0	Закрепление отсутствует
13070	-	-	428885.39	2146785.62	Картометрический метод	5.0	Закрепление отсутствует
13071	-	-	428885.10	2146784.93	Картометрический метод	5.0	Закрепление отсутствует
13072	-	-	428884.83	2146784.23	Картометрический метод	5.0	Закрепление отсутствует
13073	-	-	428884.71	2146783.92	Картометрический метод	5.0	Закрепление отсутствует
13074	-	-	428884.58	2146783.52	Картометрический метод	5.0	Закрепление отсутствует
13075	-	-	428884.36	2146782.81	Картометрический метод	5.0	Закрепление отсутствует
13076	-	-	428884.17	2146782.08	Картометрический метод	5.0	Закрепление отсутствует

2. Сведения о характерных точках границ объекта							
Обозначение характерных точек границ	Существующие координаты, м		Измененные (уточненные) координаты, м		Метод определения координат характерной точки	Средняя квадратическая погрешность положения характерной точки (Mt), м	Описание обозначения точки на местности (при наличии)
	X	Y	X	Y			
1	2	3	4	5	6	7	8
13077	-	-	428884.01	2146781.35	Картометрический метод	5.0	Закрепление отсутствует
13078	-	-	428883.87	2146780.57	Картометрический метод	5.0	Закрепление отсутствует
13079	-	-	428883.77	2146779.87	Картометрический метод	5.0	Закрепление отсутствует
13080	-	-	428883.69	2146779.13	Картометрический метод	5.0	Закрепление отсутствует
13081	-	-	428883.64	2146778.38	Картометрический метод	5.0	Закрепление отсутствует
13082	-	-	428883.62	2146778.01	Картометрический метод	5.0	Закрепление отсутствует
13083	-	-	428883.51	2146774.59	Картометрический метод	5.0	Закрепление отсутствует
13084	-	-	428883.50	2146774.21	Картометрический метод	5.0	Закрепление отсутствует
13085	-	-	428883.50	2146773.63	Картометрический метод	5.0	Закрепление отсутствует
13086	-	-	428883.51	2146773.37	Картометрический метод	5.0	Закрепление отсутствует
13087	-	-	428883.54	2146772.71	Картометрический метод	5.0	Закрепление отсутствует
13088	-	-	428883.60	2146771.96	Картометрический метод	5.0	Закрепление отсутствует
13089	-	-	428883.69	2146771.22	Картометрический метод	5.0	Закрепление отсутствует
13090	-	-	428883.80	2146770.48	Картометрический метод	5.0	Закрепление отсутствует
13091	-	-	428883.86	2146770.17	Картометрический метод	5.0	Закрепление отсутствует
13092	-	-	428883.94	2146769.75	Картометрический метод	5.0	Закрепление отсутствует
13093	-	-	428884.12	2146769.02	Картометрический метод	5.0	Закрепление отсутствует
13094	-	-	428884.32	2146768.29	Картометрический метод	5.0	Закрепление отсутствует
13095	-	-	428884.42	2146767.94	Картометрический метод	5.0	Закрепление отсутствует
13096	-	-	428885.14	2146765.64	Картометрический метод	5.0	Закрепление отсутствует
13097	-	-	428885.27	2146765.26	Картометрический метод	5.0	Закрепление отсутствует
13098	-	-	428885.53	2146764.55	Картометрический метод	5.0	Закрепление отсутствует
13099	-	-	428885.84	2146763.77	Картометрический метод	5.0	Закрепление отсутствует
13100	-	-	428886.16	2146763.05	Картометрический метод	5.0	Закрепление отсутствует
13101	-	-	428886.52	2146762.34	Картометрический метод	5.0	Закрепление отсутствует

2. Сведения о характерных точках границ объекта							
Обозначение характерных точек границ	Существующие координаты, м		Измененные (уточненные) координаты, м		Метод определения координат характерной точки	Средняя квадратическая погрешность положения характерной точки (Mt), м	Описание обозначения точки на местности (при наличии)
	X	Y	X	Y			
1	2	3	4	5	6	7	8
13102	-	-	428886.91	2146761.64	Картометрический метод	5.0	Закрепление отсутствует
13103	-	-	428887.06	2146761.37	Картометрический метод	5.0	Закрепление отсутствует
13104	-	-	428887.32	2146760.96	Картометрический метод	5.0	Закрепление отсутствует
13105	-	-	428887.55	2146760.60	Картометрический метод	5.0	Закрепление отсутствует
13106	-	-	428887.42	2146760.30	Картометрический метод	5.0	Закрепление отсутствует
13107	-	-	428887.21	2146759.77	Картометрический метод	5.0	Закрепление отсутствует
13108	-	-	428884.11	2146759.21	Картометрический метод	5.0	Закрепление отсутствует
13109	-	-	428882.79	2146758.91	Картометрический метод	5.0	Закрепление отсутствует
13110	-	-	428881.93	2146758.66	Картометрический метод	5.0	Закрепление отсутствует
13111	-	-	428880.65	2146758.24	Картометрический метод	5.0	Закрепление отсутствует
13112	-	-	428879.56	2146757.78	Картометрический метод	5.0	Закрепление отсутствует
13113	-	-	428878.85	2146757.44	Картометрический метод	5.0	Закрепление отсутствует
13114	-	-	428877.80	2146756.89	Картометрический метод	5.0	Закрепление отсутствует
13115	-	-	428875.96	2146755.83	Картометрический метод	5.0	Закрепление отсутствует
13116	-	-	428875.67	2146755.66	Картометрический метод	5.0	Закрепление отсутствует
13117	-	-	428875.43	2146755.52	Картометрический метод	5.0	Закрепление отсутствует
13118	-	-	428874.85	2146755.14	Картометрический метод	5.0	Закрепление отсутствует
13119	-	-	428874.20	2146754.69	Картометрический метод	5.0	Закрепление отсутствует
13120	-	-	428873.57	2146754.21	Картометрический метод	5.0	Закрепление отсутствует
13121	-	-	428872.91	2146753.67	Картометрический метод	5.0	Закрепление отсутствует
13122	-	-	428872.37	2146753.18	Картометрический метод	5.0	Закрепление отсутствует
13123	-	-	428871.80	2146752.64	Картометрический метод	5.0	Закрепление отсутствует
13124	-	-	428871.25	2146752.07	Картометрический метод	5.0	Закрепление отсутствует
13125	-	-	428870.73	2146751.47	Картометрический метод	5.0	Закрепление отсутствует
13126	-	-	428870.45	2146751.15	Картометрический метод	5.0	Закрепление отсутствует

2. Сведения о характерных точках границ объекта							
Обозначение характерных точек границ	Существующие координаты, м		Измененные (уточненные) координаты, м		Метод определения координат характерной точки	Средняя квадратическая погрешность положения характерной точки (Mt), м	Описание обозначения точки на местности (при наличии)
	X	Y	X	Y			
1	2	3	4	5	6	7	8
13127	-	-	428870.23	2146750.86	Картометрический метод	5.0	Закрепление отсутствует
13128	-	-	428869.75	2146750.23	Картометрический метод	5.0	Закрепление отсутствует
13129	-	-	428869.30	2146749.58	Картометрический метод	5.0	Закрепление отсутствует
13130	-	-	428868.88	2146748.92	Картометрический метод	5.0	Закрепление отсутствует
13131	-	-	428868.50	2146748.27	Картометрический метод	5.0	Закрепление отсутствует
13132	-	-	428868.11	2146747.53	Картометрический метод	5.0	Закрепление отсутствует
13133	-	-	428867.76	2146746.82	Картометрический метод	5.0	Закрепление отсутствует
13134	-	-	428867.45	2146746.10	Картометрический метод	5.0	Закрепление отсутствует
13135	-	-	428867.30	2146745.73	Картометрический метод	5.0	Закрепление отсутствует
13136	-	-	428866.53	2146743.74	Картометрический метод	5.0	Закрепление отсутствует
13137	-	-	428866.40	2146743.39	Картометрический метод	5.0	Закрепление отсутствует
13138	-	-	428866.29	2146743.07	Картометрический метод	5.0	Закрепление отсутствует
13139	-	-	428866.16	2146742.69	Картометрический метод	5.0	Закрепление отсутствует
13140	-	-	428865.95	2146741.99	Картометрический метод	5.0	Закрепление отсутствует
13141	-	-	428865.76	2146741.27	Картометрический метод	5.0	Закрепление отсутствует
13142	-	-	428865.60	2146740.55	Картометрический метод	5.0	Закрепление отсутствует
13143	-	-	428865.48	2146739.91	Картометрический метод	5.0	Закрепление отсутствует
13144	-	-	428865.03	2146739.52	Картометрический метод	5.0	Закрепление отсутствует
13145	-	-	428864.77	2146739.31	Картометрический метод	5.0	Закрепление отсутствует
13146	-	-	428864.58	2146739.13	Картометрический метод	5.0	Закрепление отсутствует
13147	-	-	428864.09	2146738.69	Картометрический метод	5.0	Закрепление отсутствует
13148	-	-	428863.56	2146738.17	Картометрический метод	5.0	Закрепление отсутствует
13149	-	-	428863.05	2146737.62	Картометрический метод	5.0	Закрепление отсутствует
13150	-	-	428862.56	2146737.06	Картометрический метод	5.0	Закрепление отсутствует
13151	-	-	428862.34	2146736.81	Картометрический метод	5.0	Закрепление отсутствует

2. Сведения о характерных точках границ объекта							
Обозначение характерных точек границ	Существующие координаты, м		Измененные (уточненные) координаты, м		Метод определения координат характерной точки	Средняя квадратическая погрешность положения характерной точки (Mt), м	Описание обозначения точки на местности (при наличии)
	X	Y	X	Y			
1	2	3	4	5	6	7	8
13152	-	-	428862.09	2146736.48	Картометрический метод	5.0	Закрепление отсутствует
13153	-	-	428861.64	2146735.88	Картометрический метод	5.0	Закрепление отсутствует
13154	-	-	428861.21	2146735.27	Картометрический метод	5.0	Закрепление отсутствует
13155	-	-	428860.81	2146734.64	Картометрический метод	5.0	Закрепление отсутствует
13156	-	-	428860.41	2146733.95	Картометрический метод	5.0	Закрепление отсутствует
13157	-	-	428860.08	2146733.34	Картометрический метод	5.0	Закрепление отсутствует
13158	-	-	428859.91	2146733.00	Картометрический метод	5.0	Закрепление отсутствует
13159	-	-	428858.55	2146730.23	Картометрический метод	5.0	Закрепление отсутствует
13160	-	-	428858.39	2146729.90	Картометрический метод	5.0	Закрепление отсутствует
13161	-	-	428858.10	2146729.24	Картометрический метод	5.0	Закрепление отсутствует
13162	-	-	428857.83	2146728.56	Картометрический метод	5.0	Закрепление отсутствует
13163	-	-	428857.60	2146727.94	Картометрический метод	5.0	Закрепление отсутствует
13164	-	-	428857.35	2146727.19	Картометрический метод	5.0	Закрепление отсутствует
13165	-	-	428857.16	2146726.49	Картометрический метод	5.0	Закрепление отсутствует
13166	-	-	428856.99	2146725.78	Картометрический метод	5.0	Закрепление отсутствует
13167	-	-	428856.84	2146725.07	Картометрический метод	5.0	Закрепление отсутствует
13168	-	-	428856.76	2146724.63	Картометрический метод	5.0	Закрепление отсутствует
13169	-	-	428856.72	2146724.35	Картометрический метод	5.0	Закрепление отсутствует
13170	-	-	428856.63	2146723.63	Картометрический метод	5.0	Закрепление отсутствует
13171	-	-	428856.59	2146723.27	Картометрический метод	5.0	Закрепление отсутствует
13172	-	-	428856.22	2146719.27	Картометрический метод	5.0	Закрепление отсутствует
13173	-	-	428856.16	2146718.47	Картометрический метод	5.0	Закрепление отсутствует
13174	-	-	428856.15	2146717.93	Картометрический метод	5.0	Закрепление отсутствует
13175	-	-	428856.13	2146717.13	Картометрический метод	5.0	Закрепление отсутствует
13176	-	-	428856.18	2146716.22	Картометрический метод	5.0	Закрепление отсутствует

2. Сведения о характерных точках границ объекта							
Обозначение характерных точек границ	Существующие координаты, м		Измененные (уточненные) координаты, м		Метод определения координат характерной точки	Средняя квадратическая погрешность положения характерной точки (Mt), м	Описание обозначения точки на местности (при наличии)
	X	Y	X	Y			
1	2	3	4	5	6	7	8
13177	-	-	428856.22	2146715.62	Картометрический метод	5.0	Закрепление отсутствует
13178	-	-	428856.31	2146714.72	Картометрический метод	5.0	Закрепление отсутствует
13179	-	-	428856.80	2146711.18	Картометрический метод	5.0	Закрепление отсутствует
13180	-	-	428856.85	2146710.80	Картометрический метод	5.0	Закрепление отсутствует
13181	-	-	428856.98	2146710.08	Картометрический метод	5.0	Закрепление отсутствует
13182	-	-	428857.15	2146709.27	Картометрический метод	5.0	Закрепление отсутствует
13183	-	-	428857.35	2146708.51	Картометрический метод	5.0	Закрепление отсутствует
13184	-	-	428857.57	2146707.77	Картометрический метод	5.0	Закрепление отсутствует
13185	-	-	428857.83	2146707.03	Картометрический метод	5.0	Закрепление отсутствует
13186	-	-	428857.93	2146706.74	Картометрический метод	5.0	Закрепление отсутствует
13187	-	-	428858.11	2146706.30	Картометрический метод	5.0	Закрепление отсутствует
13188	-	-	428858.41	2146705.59	Картометрический метод	5.0	Закрепление отсутствует
13189	-	-	428858.75	2146704.88	Картометрический метод	5.0	Закрепление отсутствует
13190	-	-	428859.12	2146704.19	Картометрический метод	5.0	Закрепление отсутствует
13191	-	-	428859.47	2146703.58	Картометрический метод	5.0	Закрепление отсутствует
13192	-	-	428859.71	2146703.19	Картометрический метод	5.0	Закрепление отсутствует
13193	-	-	428861.29	2146700.74	Картометрический метод	5.0	Закрепление отсутствует
13194	-	-	428861.11	2146700.42	Картометрический метод	5.0	Закрепление отсутствует
13195	-	-	428860.70	2146699.75	Картометрический метод	5.0	Закрепление отсутствует
13196	-	-	428860.51	2146699.41	Картометрический метод	5.0	Закрепление отсутствует
13197	-	-	428859.23	2146697.05	Картометрический метод	5.0	Закрепление отсутствует
13198	-	-	428859.06	2146696.71	Картометрический метод	5.0	Закрепление отсутствует
13199	-	-	428858.71	2146696.02	Картометрический метод	5.0	Закрепление отсутствует
13200	-	-	428858.40	2146695.32	Картометрический метод	5.0	Закрепление отсутствует
13201	-	-	428858.12	2146694.61	Картометрический метод	5.0	Закрепление отсутствует

2. Сведения о характерных точках границ объекта							
Обозначение характерных точек границ	Существующие координаты, м		Измененные (уточненные) координаты, м		Метод определения координат характерной точки	Средняя квадратическая погрешность положения характерной точки (Mt), м	Описание обозначения точки на местности (при наличии)
	X	Y	X	Y			
1	2	3	4	5	6	7	8
13202	-	-	428857.92	2146694.08	Картометрический метод	5.0	Закрепление отсутствует
13203	-	-	428857.39	2146693.91	Картометрический метод	5.0	Закрепление отсутствует
13204	-	-	428856.63	2146693.71	Картометрический метод	5.0	Закрепление отсутствует
13205	-	-	428855.89	2146693.49	Картометрический метод	5.0	Закрепление отсутствует
13206	-	-	428855.24	2146693.27	Картометрический метод	5.0	Закрепление отсутствует
13207	-	-	428854.97	2146693.17	Картометрический метод	5.0	Закрепление отсутствует
13208	-	-	428854.42	2146692.95	Картометрический метод	5.0	Закрепление отсутствует
13209	-	-	428854.06	2146692.80	Картометрический метод	5.0	Закрепление отсутствует
13210	-	-	428851.37	2146691.63	Картометрический метод	5.0	Закрепление отсутствует
13211	-	-	428851.03	2146691.48	Картометрический метод	5.0	Закрепление отсутствует
13212	-	-	428850.36	2146691.16	Картометрический метод	5.0	Закрепление отсутствует
13213	-	-	428849.70	2146690.81	Картометрический метод	5.0	Закрепление отсутствует
13214	-	-	428849.09	2146690.46	Картометрический метод	5.0	Закрепление отсутствует
13215	-	-	428848.42	2146690.05	Картометрический метод	5.0	Закрепление отсутствует
13216	-	-	428847.81	2146689.63	Картометрический метод	5.0	Закрепление отсутствует
13217	-	-	428847.21	2146689.19	Картометрический метод	5.0	Закрепление отсутствует
13218	-	-	428846.63	2146688.73	Картометрический метод	5.0	Закрепление отсутствует
13219	-	-	428846.28	2146688.44	Картометрический метод	5.0	Закрепление отсутствует
13220	-	-	428846.06	2146688.25	Картометрический метод	5.0	Закрепление отсутствует
13221	-	-	428845.51	2146687.74	Картометрический метод	5.0	Закрепление отсутствует
13222	-	-	428844.99	2146687.22	Картометрический метод	5.0	Закрепление отсутствует
13223	-	-	428844.48	2146686.67	Картометрический метод	5.0	Закрепление отсутствует
13224	-	-	428843.99	2146686.11	Картометрический метод	5.0	Закрепление отсутствует
13225	-	-	428843.76	2146685.83	Картометрический метод	5.0	Закрепление отсутствует
13226	-	-	428843.23	2146685.16	Картометрический метод	5.0	Закрепление отсутствует

2. Сведения о характерных точках границ объекта							
Обозначение характерных точек границ	Существующие координаты, м		Измененные (уточненные) координаты, м		Метод определения координат характерной точки	Средняя квадратическая погрешность положения характерной точки (Mt), м	Описание обозначения точки на местности (при наличии)
	X	Y	X	Y			
1	2	3	4	5	6	7	8
13227	-	-	428842.16	2146683.82	Картометрический метод	5.0	Закрепление отсутствует
13228	-	-	428841.45	2146682.93	Картометрический метод	5.0	Закрепление отсутствует
13229	-	-	428840.73	2146681.95	Картометрический метод	5.0	Закрепление отсутствует
13230	-	-	428840.28	2146681.27	Картометрический метод	5.0	Закрепление отсутствует
13231	-	-	428839.64	2146680.23	Картометрический метод	5.0	Закрепление отсутствует
13232	-	-	428839.08	2146679.11	Картометрический метод	5.0	Закрепление отсутствует
13233	-	-	428838.74	2146678.36	Картометрический метод	5.0	Закрепление отсутствует
13234	-	-	428838.27	2146677.20	Картометрический метод	5.0	Закрепление отсутствует
13235	-	-	428838.12	2146676.77	Картометрический метод	5.0	Закрепление отсутствует
13236	-	-	428835.55	2146676.94	Картометрический метод	5.0	Закрепление отсутствует
13237	-	-	428834.97	2146676.96	Картометрический метод	5.0	Закрепление отсутствует
13238	-	-	428834.58	2146676.97	Картометрический метод	5.0	Закрепление отсутствует
13239	-	-	428833.98	2146676.97	Картометрический метод	5.0	Закрепление отсутствует
13240	-	-	428833.12	2146676.94	Картометрический метод	5.0	Закрепление отсутствует
13241	-	-	428832.55	2146676.90	Картометрический метод	5.0	Закрепление отсутствует
13242	-	-	428831.70	2146676.81	Картометрический метод	5.0	Закрепление отсутствует
13243	-	-	428824.54	2146675.88	Картометрический метод	5.0	Закрепление отсутствует
13244	-	-	428820.91	2146675.41	Картометрический метод	5.0	Закрепление отсутствует
13245	-	-	428820.39	2146675.34	Картометрический метод	5.0	Закрепление отсутствует
13246	-	-	428820.12	2146675.30	Картометрический метод	5.0	Закрепление отсутствует
13247	-	-	428815.63	2146674.57	Картометрический метод	5.0	Закрепление отсутствует
13248	-	-	428815.45	2146674.98	Картометрический метод	5.0	Закрепление отсутствует
13249	-	-	428815.12	2146675.69	Картометрический метод	5.0	Закрепление отсутствует
13250	-	-	428814.77	2146676.40	Картометрический метод	5.0	Закрепление отсутствует
13251	-	-	428814.54	2146676.80	Картометрический метод	5.0	Закрепление отсутствует

2. Сведения о характерных точках границ объекта							
Обозначение характерных точек границ	Существующие координаты, м		Измененные (уточненные) координаты, м		Метод определения координат характерной точки	Средняя квадратическая погрешность положения характерной точки (Mt), м	Описание обозначения точки на местности (при наличии)
	X	Y	X	Y			
1	2	3	4	5	6	7	8
13252	-	-	428814.38	2146677.05	Картометрический метод	5.0	Закрепление отсутствует
13253	-	-	428813.93	2146677.72	Картометрический метод	5.0	Закрепление отсутствует
13254	-	-	428813.47	2146678.36	Картометрический метод	5.0	Закрепление отсутствует
13255	-	-	428813.25	2146678.68	Картометрический метод	5.0	Закрепление отсутствует
13256	-	-	428813.05	2146678.95	Картометрический метод	5.0	Закрепление отсутствует
13257	-	-	428810.77	2146682.10	Картометрический метод	5.0	Закрепление отсутствует
13258	-	-	428810.52	2146682.44	Картометрический метод	5.0	Закрепление отсутствует
13259	-	-	428810.26	2146682.77	Картометрический метод	5.0	Закрепление отсутствует
13260	-	-	428799.04	2146696.61	Картометрический метод	5.0	Закрепление отсутствует
13261	-	-	428796.03	2146700.33	Картометрический метод	5.0	Закрепление отсутствует
13262	-	-	428795.82	2146700.58	Картометрический метод	5.0	Закрепление отсутствует
13263	-	-	428795.62	2146700.82	Картометрический метод	5.0	Закрепление отсутствует
13264	-	-	428795.44	2146701.03	Картометрический метод	5.0	Закрепление отсутствует
13265	-	-	428795.25	2146701.24	Картометрический метод	5.0	Закрепление отсутствует
13266	-	-	428779.16	2146718.84	Картометрический метод	5.0	Закрепление отсутствует
13267	-	-	428778.96	2146719.06	Картометрический метод	5.0	Закрепление отсутствует
13268	-	-	428771.82	2146726.53	Картометрический метод	5.0	Закрепление отсутствует
13269	-	-	428771.46	2146726.91	Картометрический метод	5.0	Закрепление отсутствует
13270	-	-	428771.34	2146727.20	Картометрический метод	5.0	Закрепление отсутствует
13271	-	-	428770.29	2146729.65	Картометрический метод	5.0	Закрепление отсутствует
13272	-	-	428770.08	2146730.11	Картометрический метод	5.0	Закрепление отсутствует
13273	-	-	428769.94	2146730.41	Картометрический метод	5.0	Закрепление отсутствует
13274	-	-	428769.73	2146730.84	Картометрический метод	5.0	Закрепление отсутствует
13275	-	-	428769.43	2146731.43	Картометрический метод	5.0	Закрепление отсутствует
13276	-	-	428769.20	2146731.86	Картометрический метод	5.0	Закрепление отсутствует

2. Сведения о характерных точках границ объекта							
Обозначение характерных точек границ	Существующие координаты, м		Измененные (уточненные) координаты, м		Метод определения координат характерной точки	Средняя квадратическая погрешность положения характерной точки (Mt), м	Описание обозначения точки на местности (при наличии)
	X	Y	X	Y			
1	2	3	4	5	6	7	8
13277	-	-	428769.04	2146732.15	Картометрический метод	5.0	Закрепление отсутствует
13278	-	-	428768.79	2146732.58	Картометрический метод	5.0	Закрепление отсутствует
13279	-	-	428768.44	2146733.14	Картометрический метод	5.0	Закрепление отсутствует
13280	-	-	428768.20	2146733.50	Картометрический метод	5.0	Закрепление отсутствует
13281	-	-	428767.83	2146734.04	Картометрический метод	5.0	Закрепление отсутствует
13282	-	-	428767.32	2146734.75	Картометрический метод	5.0	Закрепление отсутствует
13283	-	-	428766.93	2146735.27	Картометрический метод	5.0	Закрепление отсутствует
13284	-	-	428766.66	2146735.61	Картометрический метод	5.0	Закрепление отсутствует
13285	-	-	428766.24	2146736.11	Картометрический метод	5.0	Закрепление отсутствует
13286	-	-	428765.95	2146736.43	Картометрический метод	5.0	Закрепление отсутствует
13287	-	-	428765.65	2146736.76	Картометрический метод	5.0	Закрепление отсутствует
13288	-	-	428765.36	2146737.07	Картометрический метод	5.0	Закрепление отсутствует
13289	-	-	428765.06	2146737.38	Картометрический метод	5.0	Закрепление отсутствует
13290	-	-	428764.75	2146737.69	Картометрический метод	5.0	Закрепление отсутствует
13291	-	-	428760.48	2146741.84	Картометрический метод	5.0	Закрепление отсутствует
13292	-	-	428760.21	2146742.10	Картометрический метод	5.0	Закрепление отсутствует
13293	-	-	428759.82	2146742.46	Картометрический метод	5.0	Закрепление отсутствует
13294	-	-	428759.47	2146742.76	Картометрический метод	5.0	Закрепление отсутствует
13295	-	-	428759.13	2146743.06	Картометрический метод	5.0	Закрепление отсутствует
13296	-	-	428758.88	2146743.27	Картометрический метод	5.0	Закрепление отсутствует
13297	-	-	428758.68	2146743.42	Картометрический метод	5.0	Закрепление отсутствует
13298	-	-	428758.36	2146743.68	Картометрический метод	5.0	Закрепление отсутствует
13299	-	-	428758.00	2146743.95	Картометрический метод	5.0	Закрепление отсутствует
13300	-	-	428757.62	2146744.23	Картометрический метод	5.0	Закрепление отсутствует
13301	-	-	428757.22	2146744.50	Картометрический метод	5.0	Закрепление отсутствует

2. Сведения о характерных точках границ объекта							
Обозначение характерных точек границ	Существующие координаты, м		Измененные (уточненные) координаты, м		Метод определения координат характерной точки	Средняя квадратическая погрешность положения характерной точки (Mt), м	Описание обозначения точки на местности (при наличии)
	X	Y	X	Y			
1	2	3	4	5	6	7	8
13302	-	-	428756.83	2146744.77	Картометрический метод	5.0	Закрепление отсутствует
13303	-	-	428756.41	2146745.03	Картометрический метод	5.0	Закрепление отсутствует
13304	-	-	428756.03	2146745.27	Картометрический метод	5.0	Закрепление отсутствует
13305	-	-	428755.59	2146745.53	Картометрический метод	5.0	Закрепление отсутствует
13306	-	-	428755.19	2146745.76	Картометрический метод	5.0	Закрепление отсутствует
13307	-	-	428754.78	2146745.98	Картометрический метод	5.0	Закрепление отсутствует
13308	-	-	428754.37	2146746.19	Картометрический метод	5.0	Закрепление отсутствует
13309	-	-	428753.95	2146746.40	Картометрический метод	5.0	Закрепление отсутствует
13310	-	-	428753.50	2146746.61	Картометрический метод	5.0	Закрепление отсутствует
13311	-	-	428753.03	2146746.82	Картометрический метод	5.0	Закрепление отсутствует
13312	-	-	428752.69	2146746.97	Картометрический метод	5.0	Закрепление отсутствует
13313	-	-	428748.27	2146748.79	Картометрический метод	5.0	Закрепление отсутствует
13314	-	-	428747.93	2146748.93	Картометрический метод	5.0	Закрепление отсутствует
13315	-	-	428747.43	2146749.12	Картометрический метод	5.0	Закрепление отсутствует
13316	-	-	428746.96	2146749.29	Картометрический метод	5.0	Закрепление отсутствует
13317	-	-	428746.55	2146749.43	Картометрический метод	5.0	Закрепление отсутствует
13318	-	-	428746.09	2146749.57	Картометрический метод	5.0	Закрепление отсутствует
13319	-	-	428745.64	2146749.70	Картометрический метод	5.0	Закрепление отсутствует
13320	-	-	428745.20	2146749.83	Картометрический метод	5.0	Закрепление отсутствует
13321	-	-	428744.73	2146749.95	Картометрический метод	5.0	Закрепление отсутствует
13322	-	-	428744.28	2146750.05	Картометрический метод	5.0	Закрепление отсутствует
13323	-	-	428743.81	2146750.15	Картометрический метод	5.0	Закрепление отсутствует
13324	-	-	428743.36	2146750.24	Картометрический метод	5.0	Закрепление отсутствует
13325	-	-	428742.87	2146750.33	Картометрический метод	5.0	Закрепление отсутствует
13326	-	-	428742.46	2146750.39	Картометрический метод	5.0	Закрепление отсутствует

2. Сведения о характерных точках границ объекта							
Обозначение характерных точек границ	Существующие координаты, м		Измененные (уточненные) координаты, м		Метод определения координат характерной точки	Средняя квадратическая погрешность положения характерной точки (Mt), м	Описание обозначения точки на местности (при наличии)
	X	Y	X	Y			
1	2	3	4	5	6	7	8
13327	-	-	428741.94	2146750.47	Картометрический метод	5.0	Закрепление отсутствует
13328	-	-	428741.49	2146750.52	Картометрический метод	5.0	Закрепление отсутствует
13329	-	-	428732.16	2146750.14	Картометрический метод	5.0	Закрепление отсутствует
13330	-	-	428731.78	2146750.10	Картометрический метод	5.0	Закрепление отсутствует
13331	-	-	428731.39	2146750.05	Картометрический метод	5.0	Закрепление отсутствует
13332	-	-	428731.01	2146750.00	Картометрический метод	5.0	Закрепление отсутствует
13333	-	-	428730.62	2146749.94	Картометрический метод	5.0	Закрепление отсутствует
13334	-	-	428730.24	2146749.88	Картометрический метод	5.0	Закрепление отсутствует
13335	-	-	428725.71	2146749.07	Картометрический метод	5.0	Закрепление отсутствует
13336	-	-	428725.05	2146748.94	Картометрический метод	5.0	Закрепление отсутствует
13337	-	-	428724.61	2146748.83	Картометрический метод	5.0	Закрепление отсутствует
13338	-	-	428723.95	2146748.67	Картометрический метод	5.0	Закрепление отсутствует
13339	-	-	428723.08	2146748.42	Картометрический метод	5.0	Закрепление отсутствует
13340	-	-	428722.42	2146748.22	Картометрический метод	5.0	Закрепление отсутствует
13341	-	-	428721.99	2146748.08	Картометрический метод	5.0	Закрепление отсутствует
13342	-	-	428721.35	2146747.85	Картометрический метод	5.0	Закрепление отсутствует
13343	-	-	428720.82	2146747.64	Картометрический метод	5.0	Закрепление отсутствует
13344	-	-	428720.30	2146747.42	Картометрический метод	5.0	Закрепление отсутствует
13345	-	-	428719.78	2146747.19	Картометрический метод	5.0	Закрепление отсутствует
13346	-	-	428719.29	2146746.95	Картометрический метод	5.0	Закрепление отсутствует
13347	-	-	428718.77	2146746.70	Картометрический метод	5.0	Закрепление отсутствует
13348	-	-	428714.82	2146744.66	Картометрический метод	5.0	Закрепление отсутствует
13349	-	-	428714.50	2146744.48	Картометрический метод	5.0	Закрепление отсутствует
13350	-	-	428714.04	2146744.23	Картометрический метод	5.0	Закрепление отсутствует
13351	-	-	428713.57	2146743.96	Картометрический метод	5.0	Закрепление отсутствует

2. Сведения о характерных точках границ объекта							
Обозначение характерных точек границ	Существующие координаты, м		Измененные (уточненные) координаты, м		Метод определения координат характерной точки	Средняя квадратическая погрешность положения характерной точки (Mt), м	Описание обозначения точки на местности (при наличии)
	X	Y	X	Y			
1	2	3	4	5	6	7	8
13352	-	-	428713.19	2146743.73	Картометрический метод	5.0	Закрепление отсутствует
13353	-	-	428712.82	2146743.50	Картометрический метод	5.0	Закрепление отсутствует
13354	-	-	428712.43	2146743.24	Картометрический метод	5.0	Закрепление отсутствует
13355	-	-	428712.03	2146742.97	Картометрический метод	5.0	Закрепление отсутствует
13356	-	-	428711.66	2146742.71	Картометрический метод	5.0	Закрепление отсутствует
13357	-	-	428711.26	2146742.41	Картометрический метод	5.0	Закрепление отсутствует
13358	-	-	428710.89	2146742.12	Картометрический метод	5.0	Закрепление отсутствует
13359	-	-	428710.52	2146741.83	Картометрический метод	5.0	Закрепление отсутствует
13360	-	-	428710.20	2146741.56	Картометрический метод	5.0	Закрепление отсутствует
13361	-	-	428709.96	2146741.35	Картометрический метод	5.0	Закрепление отсутствует
13362	-	-	428709.75	2146741.17	Картометрический метод	5.0	Закрепление отсутствует
13363	-	-	428709.44	2146740.89	Картометрический метод	5.0	Закрепление отсутствует
13364	-	-	428709.10	2146740.58	Картометрический метод	5.0	Закрепление отсутствует
13365	-	-	428708.76	2146740.25	Картометрический метод	5.0	Закрепление отсутствует
13366	-	-	428708.44	2146739.92	Картометрический метод	5.0	Закрепление отсутствует
13367	-	-	428708.11	2146739.57	Картометрический метод	5.0	Закрепление отсутствует
13368	-	-	428707.78	2146739.22	Картометрический метод	5.0	Закрепление отсутствует
13369	-	-	428707.47	2146738.87	Картометрический метод	5.0	Закрепление отсутствует
13370	-	-	428707.15	2146738.50	Картометрический метод	5.0	Закрепление отсутствует
13371	-	-	428706.86	2146738.14	Картометрический метод	5.0	Закрепление отсутствует
13372	-	-	428706.57	2146737.78	Картометрический метод	5.0	Закрепление отсутствует
13373	-	-	428706.28	2146737.39	Картометрический метод	5.0	Закрепление отсутствует
13374	-	-	428706.02	2146737.03	Картометрический метод	5.0	Закрепление отсутствует
13375	-	-	428705.73	2146736.62	Картометрический метод	5.0	Закрепление отсутствует
13376	-	-	428705.48	2146736.26	Картометрический метод	5.0	Закрепление отсутствует

2. Сведения о характерных точках границ объекта							
Обозначение характерных точек границ	Существующие координаты, м		Измененные (уточненные) координаты, м		Метод определения координат характерной точки	Средняя квадратическая погрешность положения характерной точки (Mt), м	Описание обозначения точки на местности (при наличии)
	X	Y	X	Y			
1	2	3	4	5	6	7	8
13377	-	-	428705.21	2146735.83	Картометрический метод	5.0	Закрепление отсутствует
13378	-	-	428704.94	2146735.40	Картометрический метод	5.0	Закрепление отсутствует
13379	-	-	428704.75	2146735.07	Картометрический метод	5.0	Закрепление отсутствует
13380	-	-	428701.81	2146730.01	Картометрический метод	5.0	Закрепление отсутствует
13381	-	-	428701.48	2146729.41	Картометрический метод	5.0	Закрепление отсутствует
13382	-	-	428701.27	2146729.01	Картометрический метод	5.0	Закрепление отсутствует
13383	-	-	428700.97	2146728.39	Картометрический метод	5.0	Закрепление отсутствует
13384	-	-	428700.60	2146727.55	Картометрический метод	5.0	Закрепление отсутствует
13385	-	-	428700.33	2146726.92	Картометрический метод	5.0	Закрепление отсутствует
13386	-	-	428700.15	2146726.49	Картометрический метод	5.0	Закрепление отсутствует
13387	-	-	428699.91	2146725.84	Картометрический метод	5.0	Закрепление отсутствует
13388	-	-	428699.75	2146725.34	Картометрический метод	5.0	Закрепление отсутствует
13389	-	-	428699.59	2146724.83	Картометрический метод	5.0	Закрепление отсутствует
13390	-	-	428699.44	2146724.33	Картометрический метод	5.0	Закрепление отсутствует
13391	-	-	428699.31	2146723.81	Картометрический метод	5.0	Закрепление отсутствует
13392	-	-	428699.18	2146723.30	Картометрический метод	5.0	Закрепление отсутствует
13393	-	-	428699.03	2146722.66	Картометрический метод	5.0	Закрепление отсутствует
13394	-	-	428691.60	2146721.20	Картометрический метод	5.0	Закрепление отсутствует
13395	-	-	428690.92	2146721.06	Картометрический метод	5.0	Закрепление отсутствует
13396	-	-	428690.48	2146720.95	Картометрический метод	5.0	Закрепление отсутствует
13397	-	-	428689.82	2146720.77	Картометрический метод	5.0	Закрепление отсутствует
13398	-	-	428688.95	2146720.52	Картометрический метод	5.0	Закрепление отсутствует
13399	-	-	428688.30	2146720.31	Картометрический метод	5.0	Закрепление отсутствует
13400	-	-	428687.87	2146720.17	Картометрический метод	5.0	Закрепление отсутствует
13401	-	-	428687.24	2146719.94	Картометрический метод	5.0	Закрепление отсутствует

2. Сведения о характерных точках границ объекта							
Обозначение характерных точек границ	Существующие координаты, м		Измененные (уточненные) координаты, м		Метод определения координат характерной точки	Средняя квадратическая погрешность положения характерной точки (Mt), м	Описание обозначения точки на местности (при наличии)
	X	Y	X	Y			
1	2	3	4	5	6	7	8
13402	-	-	428674.96	2146714.96	Картометрический метод	5.0	Закрепление отсутствует
13403	-	-	428674.44	2146714.74	Картометрический метод	5.0	Закрепление отсутствует
13404	-	-	428674.08	2146714.58	Картометрический метод	5.0	Закрепление отсутствует
13405	-	-	428673.49	2146714.30	Картометрический метод	5.0	Закрепление отсутствует
13406	-	-	428673.25	2146714.42	Картометрический метод	5.0	Закрепление отсутствует
13407	-	-	428672.77	2146714.85	Картометрический метод	5.0	Закрепление отсутствует
13408	-	-	428670.28	2146717.02	Картометрический метод	5.0	Закрепление отсутствует
13409	-	-	428669.29	2146719.00	Картометрический метод	5.0	Закрепление отсутствует
13410	-	-	428669.04	2146719.48	Картометрический метод	5.0	Закрепление отсутствует
13411	-	-	428668.86	2146719.80	Картометрический метод	5.0	Закрепление отсутствует
13412	-	-	428668.59	2146720.28	Картометрический метод	5.0	Закрепление отсутствует
13413	-	-	428667.93	2146721.29	Картометрический метод	5.0	Закрепление отсутствует
13414	-	-	428667.47	2146721.94	Картометрический метод	5.0	Закрепление отсутствует
13415	-	-	428666.74	2146722.88	Картометрический метод	5.0	Закрепление отсутствует
13416	-	-	428662.99	2146727.35	Картометрический метод	5.0	Закрепление отсутствует
13417	-	-	428662.06	2146728.35	Картометрический метод	5.0	Закрепление отсутствует
13418	-	-	428661.41	2146728.98	Картометрический метод	5.0	Закрепление отсутствует
13419	-	-	428660.39	2146729.89	Картометрический метод	5.0	Закрепление отсутствует
13420	-	-	428659.60	2146730.49	Картометрический метод	5.0	Закрепление отсутствует
13421	-	-	428659.06	2146730.88	Картометрический метод	5.0	Закрепление отсутствует
13422	-	-	428658.23	2146731.43	Картометрический метод	5.0	Закрепление отсутствует
13423	-	-	428652.60	2146734.89	Картометрический метод	5.0	Закрепление отсутствует
13424	-	-	428652.27	2146735.08	Картометрический метод	5.0	Закрепление отсутствует
13425	-	-	428651.89	2146735.30	Картометрический метод	5.0	Закрепление отсутствует
13426	-	-	428651.61	2146735.45	Картометрический метод	5.0	Закрепление отсутствует

2. Сведения о характерных точках границ объекта							
Обозначение характерных точек границ	Существующие координаты, м		Измененные (уточненные) координаты, м		Метод определения координат характерной точки	Средняя квадратическая погрешность положения характерной точки (Mt), м	Описание обозначения точки на местности (при наличии)
	X	Y	X	Y			
1	2	3	4	5	6	7	8
13427	-	-	428650.94	2146735.80	Картометрический метод	5.0	Закрепление отсутствует
13428	-	-	428650.26	2146736.11	Картометрический метод	5.0	Закрепление отсутствует
13429	-	-	428649.56	2146736.41	Картометрический метод	5.0	Закрепление отсутствует
13430	-	-	428648.95	2146736.64	Картометрический метод	5.0	Закрепление отсутствует
13431	-	-	428648.71	2146736.73	Картометрический метод	5.0	Закрепление отсутствует
13432	-	-	428648.08	2146736.93	Картометрический метод	5.0	Закрепление отсутствует
13433	-	-	428645.97	2146739.76	Картометрический метод	5.0	Закрепление отсутствует
13434	-	-	428645.37	2146740.60	Картометрический метод	5.0	Закрепление отсутствует
13435	-	-	428644.55	2146741.63	Картометрический метод	5.0	Закрепление отсутствует
13436	-	-	428640.23	2146746.58	Картометрический метод	5.0	Закрепление отсутствует
13437	-	-	428639.89	2146746.98	Картометрический метод	5.0	Закрепление отсутствует
13438	-	-	428639.01	2146747.90	Картометрический метод	5.0	Закрепление отсутствует
13439	-	-	428638.40	2146748.49	Картометрический метод	5.0	Закрепление отсутствует
13440	-	-	428637.45	2146749.33	Картометрический метод	5.0	Закрепление отсутствует
13441	-	-	428636.89	2146749.76	Картометрический метод	5.0	Закрепление отсутствует
13442	-	-	428636.51	2146750.05	Картометрический метод	5.0	Закрепление отсутствует
13443	-	-	428635.93	2146750.46	Картометрический метод	5.0	Закрепление отсутствует
13444	-	-	428632.45	2146752.78	Картометрический метод	5.0	Закрепление отсутствует
13445	-	-	428631.70	2146753.27	Картометрический метод	5.0	Закрепление отсутствует
13446	-	-	428631.37	2146753.49	Картометрический метод	5.0	Закрепление отсутствует
13447	-	-	428630.69	2146753.91	Картометрический метод	5.0	Закрепление отсутствует
13448	-	-	428630.34	2146754.11	Картометрический метод	5.0	Закрепление отсутствует
13449	-	-	428629.99	2146754.30	Картометрический метод	5.0	Закрепление отсутствует
13450	-	-	428629.28	2146754.66	Картометрический метод	5.0	Закрепление отсутствует
13451	-	-	428628.55	2146754.99	Картометрический метод	5.0	Закрепление отсутствует

2. Сведения о характерных точках границ объекта							
Обозначение характерных точек границ	Существующие координаты, м		Измененные (уточненные) координаты, м		Метод определения координат характерной точки	Средняя квадратическая погрешность положения характерной точки (Mt), м	Описание обозначения точки на местности (при наличии)
	X	Y	X	Y			
1	2	3	4	5	6	7	8
13452	-	-	428627.81	2146755.30	Картометрический метод	5.0	Закрепление отсутствует
13453	-	-	428627.12	2146755.55	Картометрический метод	5.0	Закрепление отсутствует
13454	-	-	428626.30	2146755.81	Картометрический метод	5.0	Закрепление отсутствует
13455	-	-	428625.53	2146756.02	Картометрический метод	5.0	Закрепление отсутствует
13456	-	-	428624.75	2146756.20	Картометрический метод	5.0	Закрепление отсутствует
13457	-	-	428624.07	2146756.34	Картометрический метод	5.0	Закрепление отсутствует
13458	-	-	428623.80	2146756.38	Картометрический метод	5.0	Закрепление отсутствует
13459	-	-	428623.18	2146756.47	Картометрический метод	5.0	Закрепление отсутствует
13460	-	-	428622.46	2146756.56	Картометрический метод	5.0	Закрепление отсутствует
13461	-	-	428622.25	2146756.72	Картометрический метод	5.0	Закрепление отсутствует
13462	-	-	428621.88	2146757.04	Картометрический метод	5.0	Закрепление отсутствует
13463	-	-	428621.50	2146757.35	Картометрический метод	5.0	Закрепление отсутствует
13464	-	-	428620.50	2146758.10	Картометрический метод	5.0	Закрепление отсутствует
13465	-	-	428619.81	2146758.57	Картометрический метод	5.0	Закрепление отсутствует
13466	-	-	428618.75	2146759.24	Картометрический метод	5.0	Закрепление отсутствует
13467	-	-	428613.35	2146762.31	Картометрический метод	5.0	Закрепление отсутствует
13468	-	-	428613.01	2146762.49	Картометрический метод	5.0	Закрепление отсутствует
13469	-	-	428612.33	2146762.84	Картометрический метод	5.0	Закрепление отсутствует
13470	-	-	428611.63	2146763.17	Картометрический метод	5.0	Закрепление отсутствует
13471	-	-	428610.93	2146763.46	Картометрический метод	5.0	Закрепление отсутствует
13472	-	-	428610.15	2146763.75	Картометрический метод	5.0	Закрепление отсутствует
13473	-	-	428609.48	2146763.97	Картометрический метод	5.0	Закрепление отсутствует
13474	-	-	428608.74	2146764.19	Картометрический метод	5.0	Закрепление отсутствует
13475	-	-	428608.00	2146764.37	Картометрический метод	5.0	Закрепление отсутствует
13476	-	-	428607.24	2146764.53	Картометрический метод	5.0	Закрепление отсутствует

2. Сведения о характерных точках границ объекта							
Обозначение характерных точек границ	Существующие координаты, м		Измененные (уточненные) координаты, м		Метод определения координат характерной точки	Средняя квадратическая погрешность положения характерной точки (Mt), м	Описание обозначения точки на местности (при наличии)
	X	Y	X	Y			
1	2	3	4	5	6	7	8
13477	-	-	428606.67	2146764.63	Картометрический метод	5.0	Закрепление отсутствует
13478	-	-	428606.25	2146764.69	Картометрический метод	5.0	Закрепление отсутствует
13479	-	-	428602.96	2146765.12	Картометрический метод	5.0	Закрепление отсутствует
13480	-	-	428602.56	2146765.17	Картометрический метод	5.0	Закрепление отсутствует
13481	-	-	428601.78	2146765.24	Картометрический метод	5.0	Закрепление отсутствует
13482	-	-	428600.99	2146765.28	Картометрический метод	5.0	Закрепление отсутствует
13483	-	-	428600.14	2146765.29	Картометрический метод	5.0	Закрепление отсутствует
13484	-	-	428599.42	2146765.26	Картометрический метод	5.0	Закрепление отсутствует
13485	-	-	428598.63	2146765.21	Картометрический метод	5.0	Закрепление отсутствует
13486	-	-	428597.85	2146765.12	Картометрический метод	5.0	Закрепление отсутствует
13487	-	-	428597.07	2146765.01	Картометрический метод	5.0	Закрепление отсутствует
13488	-	-	428596.64	2146764.93	Картометрический метод	5.0	Закрепление отсутствует
13489	-	-	428596.29	2146764.86	Картометрический метод	5.0	Закрепление отсутствует
13490	-	-	428595.52	2146764.69	Картометрический метод	5.0	Закрепление отсутствует
13491	-	-	428594.76	2146764.48	Картометрический метод	5.0	Закрепление отсутствует
13492	-	-	428594.01	2146764.24	Картометрический метод	5.0	Закрепление отсутствует
13493	-	-	428593.63	2146764.11	Картометрический метод	5.0	Закрепление отсутствует
13494	-	-	428588.23	2146762.17	Картометрический метод	5.0	Закрепление отсутствует
13495	-	-	428587.89	2146762.05	Картометрический метод	5.0	Закрепление отсутствует
13496	-	-	428587.65	2146761.95	Картометрический метод	5.0	Закрепление отсутствует
13497	-	-	428587.02	2146761.69	Картометрический метод	5.0	Закрепление отсутствует
13498	-	-	428586.32	2146761.37	Картометрический метод	5.0	Закрепление отсутствует
13499	-	-	428585.63	2146761.02	Картометрический метод	5.0	Закрепление отсутствует
13500	-	-	428585.04	2146760.69	Картометрический метод	5.0	Закрепление отсутствует
13501	-	-	428584.80	2146760.55	Картометрический метод	5.0	Закрепление отсутствует

2. Сведения о характерных точках границ объекта							
Обозначение характерных точек границ	Существующие координаты, м		Измененные (уточненные) координаты, м		Метод определения координат характерной точки	Средняя квадратическая погрешность положения характерной точки (Mt), м	Описание обозначения точки на местности (при наличии)
	X	Y	X	Y			
1	2	3	4	5	6	7	8
13502	-	-	428584.29	2146760.24	Картометрический метод	5.0	Закрепление отсутствует
13503	-	-	428583.65	2146759.81	Картометрический метод	5.0	Закрепление отсутствует
13504	-	-	428583.02	2146759.36	Картометрический метод	5.0	Закрепление отсутствует
13505	-	-	428582.41	2146758.88	Картометрический метод	5.0	Закрепление отсутствует
13506	-	-	428581.84	2146758.40	Картометрический метод	5.0	Закрепление отсутствует
13507	-	-	428579.92	2146759.04	Картометрический метод	5.0	Закрепление отсутствует
13508	-	-	428579.44	2146759.23	Картометрический метод	5.0	Закрепление отсутствует
13509	-	-	428578.95	2146759.41	Картометрический метод	5.0	Закрепление отсутствует
13510	-	-	428578.48	2146759.57	Картометрический метод	5.0	Закрепление отсутствует
13511	-	-	428578.00	2146759.71	Картометрический метод	5.0	Закрепление отсутствует
13512	-	-	428572.10	2146761.44	Картометрический метод	5.0	Закрепление отсутствует
13513	-	-	428567.31	2146762.82	Картометрический метод	5.0	Закрепление отсутствует
13514	-	-	428566.77	2146762.96	Картометрический метод	5.0	Закрепление отсутствует
13515	-	-	428566.41	2146763.05	Картометрический метод	5.0	Закрепление отсутствует
13516	-	-	428565.87	2146763.17	Картометрический метод	5.0	Закрепление отсутствует
13517	-	-	428563.94	2146763.58	Картометрический метод	5.0	Закрепление отсутствует
13518	-	-	428563.47	2146763.67	Картометрический метод	5.0	Закрепление отсутствует
13519	-	-	428563.01	2146763.75	Картометрический метод	5.0	Закрепление отсутствует
13520	-	-	428561.25	2146764.03	Картометрический метод	5.0	Закрепление отсутствует
13521	-	-	428560.40	2146764.14	Картометрический метод	5.0	Закрепление отсутствует
13522	-	-	428559.83	2146764.19	Картометрический метод	5.0	Закрепление отсутствует
13523	-	-	428558.97	2146764.25	Картометрический метод	5.0	Закрепление отсутствует
13524	-	-	428557.18	2146764.33	Картометрический метод	5.0	Закрепление отсутствует
13525	-	-	428556.79	2146764.34	Картометрический метод	5.0	Закрепление отсутствует
13526	-	-	428556.43	2146764.41	Картометрический метод	5.0	Закрепление отсутствует

2. Сведения о характерных точках границ объекта							
Обозначение характерных точек границ	Существующие координаты, м		Измененные (уточненные) координаты, м		Метод определения координат характерной точки	Средняя квадратическая погрешность положения характерной точки (Mt), м	Описание обозначения точки на местности (при наличии)
	X	Y	X	Y			
1	2	3	4	5	6	7	8
13527	-	-	428556.20	2146765.13	Картометрический метод	5.0	Закрепление отсутствует
13528	-	-	428555.94	2146765.83	Картометрический метод	5.0	Закрепление отсутствует
13529	-	-	428555.63	2146766.61	Картометрический метод	5.0	Закрепление отсутствует
13530	-	-	428555.31	2146767.32	Картометрический метод	5.0	Закрепление отсутствует
13531	-	-	428554.95	2146768.03	Картометрический метод	5.0	Закрепление отсутствует
13532	-	-	428554.57	2146768.72	Картометрический метод	5.0	Закрепление отсутствует
13533	-	-	428554.41	2146768.99	Картометрический метод	5.0	Закрепление отсутствует
13534	-	-	428554.16	2146769.40	Картометрический метод	5.0	Закрепление отсутствует
13535	-	-	428553.73	2146770.06	Картометрический метод	5.0	Закрепление отсутствует
13536	-	-	428553.27	2146770.70	Картометрический метод	5.0	Закрепление отсутствует
13537	-	-	428552.78	2146771.32	Картометрический метод	5.0	Закрепление отсутствует
13538	-	-	428552.38	2146771.80	Картометрический метод	5.0	Закрепление отсутствует
13539	-	-	428552.10	2146772.11	Картометрический метод	5.0	Закрепление отсутствует
13540	-	-	428549.54	2146774.91	Картометрический метод	5.0	Закрепление отсутствует
13541	-	-	428549.28	2146775.19	Картометрический метод	5.0	Закрепление отсутствует
13542	-	-	428548.75	2146775.73	Картометрический метод	5.0	Закрепление отсутствует
13543	-	-	428548.19	2146776.25	Картометрический метод	5.0	Закрепление отсутствует
13544	-	-	428547.62	2146776.75	Картометрический метод	5.0	Закрепление отсутствует
13545	-	-	428547.39	2146776.94	Картометрический метод	5.0	Закрепление отсутствует
13546	-	-	428547.02	2146777.23	Картометрический метод	5.0	Закрепление отсутствует
13547	-	-	428546.41	2146777.68	Картометрический метод	5.0	Закрепление отсутствует
13548	-	-	428545.78	2146778.11	Картометрический метод	5.0	Закрепление отсутствует
13549	-	-	428545.22	2146778.47	Картометрический метод	5.0	Закрепление отсутствует
13550	-	-	428544.60	2146779.26	Картометрический метод	5.0	Закрепление отсутствует
13551	-	-	428544.30	2146779.58	Картометрический метод	5.0	Закрепление отсутствует

2. Сведения о характерных точках границ объекта							
Обозначение характерных точек границ	Существующие координаты, м		Измененные (уточненные) координаты, м		Метод определения координат характерной точки	Средняя квадратическая погрешность положения характерной точки (Mt), м	Описание обозначения точки на местности (при наличии)
	X	Y	X	Y			
1	2	3	4	5	6	7	8
13552	-	-	428544.01	2146779.91	Картометрический метод	5.0	Закрепление отсутствует
13553	-	-	428541.75	2146782.30	Картометрический метод	5.0	Закрепление отсутствует
13554	-	-	428541.05	2146782.99	Картометрический метод	5.0	Закрепление отсутствует
13555	-	-	428540.57	2146783.44	Картометрический метод	5.0	Закрепление отсутствует
13556	-	-	428539.83	2146784.08	Картометрический метод	5.0	Закрепление отсутствует
13557	-	-	428538.96	2146784.74	Картометрический метод	5.0	Закрепление отсутствует
13558	-	-	428538.36	2146785.16	Картометрический метод	5.0	Закрепление отсутствует
13559	-	-	428537.44	2146785.75	Картометрический метод	5.0	Закрепление отсутствует
13560	-	-	428534.66	2146787.41	Картометрический метод	5.0	Закрепление отсутствует
13561	-	-	428534.44	2146787.55	Картометрический метод	5.0	Закрепление отсутствует
13562	-	-	428534.14	2146787.71	Картометрический метод	5.0	Закрепление отсутствует
13563	-	-	428533.85	2146787.87	Картометрический метод	5.0	Закрепление отсутствует
13564	-	-	428533.27	2146788.17	Картометрический метод	5.0	Закрепление отсутствует
13565	-	-	428532.68	2146788.45	Картометрический метод	5.0	Закрепление отсутствует
13566	-	-	428532.10	2146788.70	Картометрический метод	5.0	Закрепление отсутствует
13567	-	-	428531.78	2146788.84	Картометрический метод	5.0	Закрепление отсутствует
13568	-	-	428529.07	2146789.91	Картометрический метод	5.0	Закрепление отсутствует
13569	-	-	428528.70	2146790.05	Картометрический метод	5.0	Закрепление отсутствует
13570	-	-	428528.26	2146790.21	Картометрический метод	5.0	Закрепление отсутствует
13571	-	-	428527.95	2146790.32	Картометрический метод	5.0	Закрепление отсутствует
13572	-	-	428527.18	2146790.56	Картометрический метод	5.0	Закрепление отсутствует
13573	-	-	428526.41	2146790.76	Картометрический метод	5.0	Закрепление отсутствует
13574	-	-	428525.63	2146790.93	Картометрический метод	5.0	Закрепление отсутствует
13575	-	-	428524.88	2146791.07	Картометрический метод	5.0	Закрепление отсутствует
13576	-	-	428524.05	2146791.19	Картометрический метод	5.0	Закрепление отсутствует

2. Сведения о характерных точках границ объекта							
Обозначение характерных точек границ	Существующие координаты, м		Измененные (уточненные) координаты, м		Метод определения координат характерной точки	Средняя квадратическая погрешность положения характерной точки (Mt), м	Описание обозначения точки на местности (при наличии)
	X	Y	X	Y			
1	2	3	4	5	6	7	8
13577	-	-	428523.26	2146791.27	Картометрический метод	5.0	Закрепление отсутствует
13578	-	-	428522.46	2146791.31	Картометрический метод	5.0	Закрепление отсутствует
13579	-	-	428521.66	2146791.33	Картометрический метод	5.0	Закрепление отсутствует
13580	-	-	428521.35	2146791.33	Картометрический метод	5.0	Закрепление отсутствует
13581	-	-	428520.87	2146791.31	Картометрический метод	5.0	Закрепление отсутствует
13582	-	-	428520.07	2146791.26	Картометрический метод	5.0	Закрепление отсутствует
13583	-	-	428519.27	2146791.18	Картометрический метод	5.0	Закрепление отсутствует
13584	-	-	428518.48	2146791.07	Картометрический метод	5.0	Закрепление отсутствует
13585	-	-	428517.88	2146790.96	Картометрический метод	5.0	Закрепление отсутствует
13586	-	-	428517.60	2146790.91	Картометрический метод	5.0	Закрепление отсутствует
13587	-	-	428516.92	2146790.75	Картометрический метод	5.0	Закрепление отсутствует
13588	-	-	428516.53	2146790.65	Картометрический метод	5.0	Закрепление отсутствует
13589	-	-	428516.31	2146790.53	Картометрический метод	5.0	Закрепление отсутствует
13590	-	-	428516.01	2146790.70	Картометрический метод	5.0	Закрепление отсутствует
13591	-	-	428515.29	2146790.97	Картометрический метод	5.0	Закрепление отсутствует
13592	-	-	428514.54	2146791.29	Картометрический метод	5.0	Закрепление отсутствует
13593	-	-	428513.88	2146791.54	Картометрический метод	5.0	Закрепление отсутствует
13594	-	-	428513.14	2146791.75	Картометрический метод	5.0	Закрепление отсутствует
13595	-	-	428512.39	2146791.94	Картометрический метод	5.0	Закрепление отсутствует
13596	-	-	428511.65	2146792.11	Картометрический метод	5.0	Закрепление отсутствует
13597	-	-	428511.35	2146792.16	Картометрический метод	5.0	Закрепление отсутствует
13598	-	-	428511.07	2146792.20	Картометрический метод	5.0	Закрепление отсутствует
13599	-	-	428510.80	2146792.23	Картометрический метод	5.0	Закрепление отсутствует
13600	-	-	428510.13	2146792.29	Картометрический метод	5.0	Закрепление отсутствует
13601	-	-	428509.37	2146792.36	Картометрический метод	5.0	Закрепление отсутствует

2. Сведения о характерных точках границ объекта							
Обозначение характерных точек границ	Существующие координаты, м		Измененные (уточненные) координаты, м		Метод определения координат характерной точки	Средняя квадратическая погрешность положения характерной точки (Mt), м	Описание обозначения точки на местности (при наличии)
	X	Y	X	Y			
1	2	3	4	5	6	7	8
13602	-	-	428508.62	2146792.39	Картометрический метод	5.0	Закрепление отсутствует
13603	-	-	428508.23	2146792.38	Картометрический метод	5.0	Закрепление отсутствует
13604	-	-	428501.62	2146792.55	Картометрический метод	5.0	Закрепление отсутствует
13605	-	-	428501.33	2146792.55	Картометрический метод	5.0	Закрепление отсутствует
13606	-	-	428501.07	2146792.55	Картометрический метод	5.0	Закрепление отсутствует
13607	-	-	428500.47	2146792.53	Картометрический метод	5.0	Закрепление отсутствует
13608	-	-	428499.71	2146792.48	Картометрический метод	5.0	Закрепление отсутствует
13609	-	-	428498.95	2146792.41	Картометрический метод	5.0	Закрепление отсутствует
13610	-	-	428498.19	2146792.30	Картометрический метод	5.0	Закрепление отсутствует
13611	-	-	428497.51	2146792.18	Картометрический метод	5.0	Закрепление отсутствует
13612	-	-	428496.70	2146792.00	Картометрический метод	5.0	Закрепление отсутствует
13613	-	-	428495.96	2146791.81	Картометрический метод	5.0	Закрепление отсутствует
13614	-	-	428495.23	2146791.59	Картометрический метод	5.0	Закрепление отсутствует
13615	-	-	428494.50	2146791.35	Картометрический метод	5.0	Закрепление отсутствует
13616	-	-	428494.15	2146791.21	Картометрический метод	5.0	Закрепление отсутствует
13617	-	-	428491.41	2146790.15	Картометрический метод	5.0	Закрепление отсутствует
13618	-	-	428492.07	2146791.97	Картометрический метод	5.0	Закрепление отсутствует
13619	-	-	428492.47	2146793.28	Картометрический метод	5.0	Закрепление отсутствует
13620	-	-	428492.70	2146794.15	Картометрический метод	5.0	Закрепление отсутствует
13621	-	-	428492.97	2146795.49	Картометрический метод	5.0	Закрепление отсутствует
13622	-	-	428493.07	2146796.20	Картометрический метод	5.0	Закрепление отсутствует
13623	-	-	428493.12	2146796.67	Картометрический метод	5.0	Закрепление отсутствует
13624	-	-	428493.19	2146797.38	Картометрический метод	5.0	Закрепление отсутствует
13625	-	-	428493.57	2146803.30	Картометрический метод	5.0	Закрепление отсутствует
13626	-	-	428493.60	2146803.90	Картометрический метод	5.0	Закрепление отсутствует

2. Сведения о характерных точках границ объекта							
Обозначение характерных точек границ	Существующие координаты, м		Измененные (уточненные) координаты, м		Метод определения координат характерной точки	Средняя квадратическая погрешность положения характерной точки (Mt), м	Описание обозначения точки на местности (при наличии)
	X	Y	X	Y			
1	2	3	4	5	6	7	8
13627	-	-	428493.61	2146804.29	Картометрический метод	5.0	Закрепление отсутствует
13628	-	-	428493.61	2146804.88	Картометрический метод	5.0	Закрепление отсутствует
13629	-	-	428493.53	2146806.24	Картометрический метод	5.0	Закрепление отсутствует
13630	-	-	428493.43	2146807.14	Картометрический метод	5.0	Закрепление отсутствует
13631	-	-	428493.23	2146808.49	Картометрический метод	5.0	Закрепление отсутствует
13632	-	-	428492.67	2146811.19	Картометрический метод	5.0	Закрепление отсутствует
13633	-	-	428492.59	2146811.56	Картометрический метод	5.0	Закрепление отсутствует
13634	-	-	428492.41	2146812.29	Картометрический метод	5.0	Закрепление отсутствует
13635	-	-	428492.20	2146813.02	Картометрический метод	5.0	Закрепление отсутствует
13636	-	-	428491.97	2146813.74	Картометрический метод	5.0	Закрепление отсутствует
13637	-	-	428491.77	2146814.29	Картометрический метод	5.0	Закрепление отсутствует
13638	-	-	428491.67	2146814.54	Картометрический метод	5.0	Закрепление отсутствует
13639	-	-	428491.41	2146815.15	Картометрический метод	5.0	Закрепление отсутствует
13640	-	-	428491.10	2146815.84	Картометрический метод	5.0	Закрепление отсутствует
13641	-	-	428490.76	2146816.52	Картометрический метод	5.0	Закрепление отсутствует
13642	-	-	428490.39	2146817.18	Картометрический метод	5.0	Закрепление отсутствует
13643	-	-	428490.24	2146817.43	Картометрический метод	5.0	Закрепление отсутствует
13644	-	-	428490.00	2146817.83	Картометрический метод	5.0	Закрепление отсутствует
13645	-	-	428489.58	2146818.46	Картометрический метод	5.0	Закрепление отсутствует
13646	-	-	428489.36	2146818.77	Картометрический метод	5.0	Закрепление отсутствует
13647	-	-	428488.05	2146820.61	Картометрический метод	5.0	Закрепление отсутствует
13648	-	-	428487.84	2146820.90	Картометрический метод	5.0	Закрепление отсутствует
13649	-	-	428487.38	2146821.49	Картометрический метод	5.0	Закрепление отсутствует
13650	-	-	428486.92	2146822.04	Картометрический метод	5.0	Закрепление отсутствует
13651	-	-	428486.41	2146822.62	Картометрический метод	5.0	Закрепление отсутствует

2. Сведения о характерных точках границ объекта							
Обозначение характерных точек границ	Существующие координаты, м		Измененные (уточненные) координаты, м		Метод определения координат характерной точки	Средняя квадратическая погрешность положения характерной точки (Mt), м	Описание обозначения точки на местности (при наличии)
	X	Y	X	Y			
1	2	3	4	5	6	7	8
13652	-	-	428485.89	2146823.15	Картометрический метод	5.0	Закрепление отсутствует
13653	-	-	428485.35	2146823.67	Картометрический метод	5.0	Закрепление отсутствует
13654	-	-	428484.80	2146824.16	Картометрический метод	5.0	Закрепление отсутствует
13655	-	-	428484.37	2146824.52	Картометрический метод	5.0	Закрепление отсутствует
13656	-	-	428484.15	2146824.70	Картометрический метод	5.0	Закрепление отсутствует
13657	-	-	428483.63	2146825.09	Картометрический метод	5.0	Закрепление отсутствует
13658	-	-	428483.02	2146825.52	Картометрический метод	5.0	Закрепление отсутствует
13659	-	-	428482.40	2146825.93	Картометрический метод	5.0	Закрепление отсутствует
13660	-	-	428481.76	2146826.31	Картометрический метод	5.0	Закрепление отсутствует
13661	-	-	428481.44	2146826.49	Картометрический метод	5.0	Закрепление отсутствует
13662	-	-	428479.27	2146827.68	Картометрический метод	5.0	Закрепление отсутствует
13663	-	-	428478.16	2146828.23	Картометрический метод	5.0	Закрепление отсутствует
13664	-	-	428477.84	2146828.44	Картометрический метод	5.0	Закрепление отсутствует
13665	-	-	428477.37	2146829.10	Картометрический метод	5.0	Закрепление отсутствует
13666	-	-	428476.92	2146829.70	Картометрический метод	5.0	Закрепление отсутствует
13667	-	-	428476.40	2146830.32	Картометрический метод	5.0	Закрепление отсутствует
13668	-	-	428475.94	2146830.84	Картометрический метод	5.0	Закрепление отсутствует
13669	-	-	428475.43	2146831.38	Картометрический метод	5.0	Закрепление отсутствует
13670	-	-	428474.89	2146831.90	Картометрический метод	5.0	Закрепление отсутствует
13671	-	-	428474.33	2146832.41	Картометрический метод	5.0	Закрепление отсутствует
13672	-	-	428473.80	2146832.85	Картометрический метод	5.0	Закрепление отсутствует
13673	-	-	428473.16	2146833.34	Картометрический метод	5.0	Закрепление отсутствует
13674	-	-	428472.85	2146833.57	Картометрический метод	5.0	Закрепление отсутствует
13675	-	-	428469.48	2146835.98	Картометрический метод	5.0	Закрепление отсутствует
13676	-	-	428469.16	2146836.20	Картометрический метод	5.0	Закрепление отсутствует

2. Сведения о характерных точках границ объекта							
Обозначение характерных точек границ	Существующие координаты, м		Измененные (уточненные) координаты, м		Метод определения координат характерной точки	Средняя квадратическая погрешность положения характерной точки (Mt), м	Описание обозначения точки на местности (при наличии)
	X	Y	X	Y			
1	2	3	4	5	6	7	8
13677	-	-	428468.51	2146836.63	Картометрический метод	5.0	Закрепление отсутствует
13678	-	-	428467.84	2146837.03	Картометрический метод	5.0	Закрепление отсутствует
13679	-	-	428467.57	2146837.18	Картометрический метод	5.0	Закрепление отсутствует
13680	-	-	428467.15	2146837.41	Картометрический метод	5.0	Закрепление отсутствует
13681	-	-	428466.46	2146837.76	Картометрический метод	5.0	Закрепление отсутствует
13682	-	-	428465.75	2146838.08	Картометрический метод	5.0	Закрепление отсутствует
13683	-	-	428465.02	2146838.37	Картометрический метод	5.0	Закрепление отсутствует
13684	-	-	428464.43	2146838.59	Картометрический метод	5.0	Закрепление отсутствует
13685	-	-	428464.20	2146838.67	Картометрический метод	5.0	Закрепление отсутствует
13686	-	-	428463.55	2146838.88	Картометрический метод	5.0	Закрепление отсутствует
13687	-	-	428462.80	2146839.08	Картометрический метод	5.0	Закрепление отсутствует
13688	-	-	428462.04	2146839.26	Картометрический метод	5.0	Закрепление отсутствует
13689	-	-	428461.37	2146839.39	Картометрический метод	5.0	Закрепление отсутствует
13690	-	-	428461.09	2146839.44	Картометрический метод	5.0	Закрепление отсутствует
13691	-	-	428460.50	2146839.53	Картометрический метод	5.0	Закрепление отсутствует
13692	-	-	428460.12	2146839.57	Картометрический метод	5.0	Закрепление отсутствует
13693	-	-	428456.92	2146839.94	Картометрический метод	5.0	Закрепление отсутствует
13694	-	-	428455.96	2146840.02	Картометрический метод	5.0	Закрепление отсутствует
13695	-	-	428455.32	2146840.05	Картометрический метод	5.0	Закрепление отсутствует
13696	-	-	428454.37	2146840.06	Картометрический метод	5.0	Закрепление отсутствует
13697	-	-	428453.05	2146839.99	Картометрический метод	5.0	Закрепление отсутствует
13698	-	-	428452.17	2146839.90	Картометрический метод	5.0	Закрепление отсутствует
13699	-	-	428450.87	2146839.70	Картометрический метод	5.0	Закрепление отсутствует
13700	-	-	428448.17	2146839.18	Картометрический метод	5.0	Закрепление отсутствует
13701	-	-	428447.80	2146839.10	Картометрический метод	5.0	Закрепление отсутствует

2. Сведения о характерных точках границ объекта							
Обозначение характерных точек границ	Существующие координаты, м		Измененные (уточненные) координаты, м		Метод определения координат характерной точки	Средняя квадратическая погрешность положения характерной точки (Mt), м	Описание обозначения точки на местности (при наличии)
	X	Y	X	Y			
1	2	3	4	5	6	7	8
13702	-	-	428447.07	2146838.93	Картометрический метод	5.0	Закрепление отсутствует
13703	-	-	428446.33	2146838.73	Картометрический метод	5.0	Закрепление отсутствует
13704	-	-	428445.61	2146838.50	Картометрический метод	5.0	Закрепление отсутствует
13705	-	-	428444.86	2146838.23	Картометрический метод	5.0	Закрепление отсутствует
13706	-	-	428444.19	2146837.96	Картометрический метод	5.0	Закрепление отсутствует
13707	-	-	428443.50	2146837.66	Картометрический метод	5.0	Закрепление отсутствует
13708	-	-	428442.82	2146837.32	Картометрический метод	5.0	Закрепление отсутствует
13709	-	-	428442.16	2146836.96	Картометрический метод	5.0	Закрепление отсутствует
13710	-	-	428441.76	2146836.73	Картометрический метод	5.0	Закрепление отсутствует
13711	-	-	428441.50	2146836.58	Картометрический метод	5.0	Закрепление отсутствует
13712	-	-	428440.87	2146836.17	Картометрический метод	5.0	Закрепление отсутствует
13713	-	-	428440.24	2146835.74	Картометрический метод	5.0	Закрепление отсутствует
13714	-	-	428439.64	2146835.28	Картометрический метод	5.0	Закрепление отсутствует
13715	-	-	428439.13	2146834.86	Картометрический метод	5.0	Закрепление отсутствует
13716	-	-	428438.92	2146834.69	Картометрический метод	5.0	Закрепление отсутствует
13717	-	-	428438.49	2146834.30	Картометрический метод	5.0	Закрепление отсутствует
13718	-	-	428437.93	2146833.78	Картометрический метод	5.0	Закрепление отсутствует
13719	-	-	428437.41	2146833.24	Картометрический метод	5.0	Закрепление отсутствует
13720	-	-	428436.90	2146832.68	Картометрический метод	5.0	Закрепление отсутствует
13721	-	-	428436.65	2146832.39	Картометрический метод	5.0	Закрепление отсутствует
13722	-	-	428434.71	2146830.07	Картометрический метод	5.0	Закрепление отсутствует
13723	-	-	428434.52	2146829.84	Картометрический метод	5.0	Закрепление отсутствует
13724	-	-	428434.34	2146829.61	Картометрический метод	5.0	Закрепление отсутствует
13725	-	-	428433.92	2146829.06	Картометрический метод	5.0	Закрепление отсутствует
13726	-	-	428433.47	2146828.41	Картометрический метод	5.0	Закрепление отсутствует

2. Сведения о характерных точках границ объекта							
Обозначение характерных точек границ	Существующие координаты, м		Измененные (уточненные) координаты, м		Метод определения координат характерной точки	Средняя квадратическая погрешность положения характерной точки (Mt), м	Описание обозначения точки на местности (при наличии)
	X	Y	X	Y			
1	2	3	4	5	6	7	8
13727	-	-	428433.04	2146827.75	Картометрический метод	5.0	Закрепление отсутствует
13728	-	-	428432.62	2146827.02	Картометрический метод	5.0	Закрепление отсутствует
13729	-	-	428432.27	2146826.37	Картометрический метод	5.0	Закрепление отсутствует
13730	-	-	428431.92	2146825.66	Картометрический метод	5.0	Закрепление отсутствует
13731	-	-	428431.60	2146824.94	Картометрический метод	5.0	Закрепление отсутствует
13732	-	-	428431.32	2146824.21	Картометрический метод	5.0	Закрепление отсутствует
13733	-	-	428431.18	2146823.82	Картометрический метод	5.0	Закрепление отсутствует
13734	-	-	428431.05	2146823.46	Картометрический метод	5.0	Закрепление отсутствует
13735	-	-	428430.82	2146822.71	Картометрический метод	5.0	Закрепление отсутствует
13736	-	-	428430.63	2146821.94	Картометрический метод	5.0	Закрепление отсутствует
13737	-	-	428430.40	2146821.37	Картометрический метод	5.0	Закрепление отсутствует
13738	-	-	428429.68	2146821.58	Картометрический метод	5.0	Закрепление отсутствует
13739	-	-	428429.00	2146821.76	Картометрический метод	5.0	Закрепление отсутствует
13740	-	-	428428.31	2146821.91	Картометрический метод	5.0	Закрепление отсутствует
13741	-	-	428427.59	2146822.04	Картометрический метод	5.0	Закрепление отсутствует
13742	-	-	428426.92	2146822.13	Картометрический метод	5.0	Закрепление отсутствует
13743	-	-	428426.57	2146822.17	Картометрический метод	5.0	Закрепление отсутствует
13744	-	-	428422.83	2146822.58	Картометрический метод	5.0	Закрепление отсутствует
13745	-	-	428421.87	2146822.65	Картометрический метод	5.0	Закрепление отсутствует
13746	-	-	428421.24	2146822.68	Картометрический метод	5.0	Закрепление отсутствует
13747	-	-	428420.28	2146822.69	Картометрический метод	5.0	Закрепление отсутствует
13748	-	-	428418.55	2146822.65	Картометрический метод	5.0	Закрепление отсутствует
13749	-	-	428417.27	2146823.00	Картометрический метод	5.0	Закрепление отсутствует
13750	-	-	428416.46	2146823.20	Картометрический метод	5.0	Закрепление отсутствует
13751	-	-	428415.91	2146823.32	Картометрический метод	5.0	Закрепление отсутствует

2. Сведения о характерных точках границ объекта							
Обозначение характерных точек границ	Существующие координаты, м		Измененные (уточненные) координаты, м		Метод определения координат характерной точки	Средняя квадратическая погрешность положения характерной точки (Mt), м	Описание обозначения точки на местности (при наличии)
	X	Y	X	Y			
1	2	3	4	5	6	7	8
13752	-	-	428415.09	2146823.48	Картометрический метод	5.0	Закрепление отсутствует
13753	-	-	428414.23	2146823.59	Картометрический метод	5.0	Закрепление отсутствует
13754	-	-	428413.64	2146823.65	Картометрический метод	5.0	Закрепление отсутствует
13755	-	-	428412.77	2146823.72	Картометрический метод	5.0	Закрепление отсутствует
13756	-	-	428409.81	2146823.85	Картометрический метод	5.0	Закрепление отсутствует
13757	-	-	428409.24	2146823.86	Картометрический метод	5.0	Закрепление отсутствует
13758	-	-	428408.66	2146823.86	Картометрический метод	5.0	Закрепление отсутствует
13759	-	-	428407.34	2146823.78	Картометрический метод	5.0	Закрепление отсутствует
13760	-	-	428406.46	2146823.69	Картометрический метод	5.0	Закрепление отсутствует
13761	-	-	428405.14	2146823.50	Картометрический метод	5.0	Закрепление отсутствует
13762	-	-	428402.44	2146822.96	Картометрический метод	5.0	Закрепление отсутствует
13763	-	-	428400.07	2146822.87	Картометрический метод	5.0	Закрепление отсутствует
13764	-	-	428398.96	2146822.78	Картометрический метод	5.0	Закрепление отсутствует
13765	-	-	428398.22	2146822.70	Картометрический метод	5.0	Закрепление отсутствует
13766	-	-	428397.12	2146822.53	Картометрический метод	5.0	Закрепление отсутствует
13767	-	-	428396.62	2146822.42	Картометрический метод	5.0	Закрепление отсутствует
13768	-	-	428396.28	2146822.35	Картометрический метод	5.0	Закрепление отсутствует
13769	-	-	428395.77	2146822.22	Картометрический метод	5.0	Закрепление отсутствует
13770	-	-	428392.84	2146821.45	Картометрический метод	5.0	Закрепление отсутствует
13771	-	-	428392.08	2146821.22	Картометрический метод	5.0	Закрепление отсутствует
13772	-	-	428391.58	2146821.06	Картометрический метод	5.0	Закрепление отсутствует
13773	-	-	428390.83	2146820.80	Картометрический метод	5.0	Закрепление отсутствует
13774	-	-	428389.87	2146820.40	Картометрический метод	5.0	Закрепление отсутствует
13775	-	-	428389.24	2146820.11	Картометрический метод	5.0	Закрепление отсутствует
13776	-	-	428388.31	2146819.63	Картометрический метод	5.0	Закрепление отсутствует

2. Сведения о характерных точках границ объекта							
Обозначение характерных точек границ	Существующие координаты, м		Измененные (уточненные) координаты, м		Метод определения координат характерной точки	Средняя квадратическая погрешность положения характерной точки (Mt), м	Описание обозначения точки на местности (при наличии)
	X	Y	X	Y			
1	2	3	4	5	6	7	8
13777	-	-	428386.24	2146818.49	Картометрический метод	5.0	Закрепление отсутствует
13778	-	-	428385.94	2146818.33	Картометрический метод	5.0	Закрепление отсутствует
13779	-	-	428385.62	2146818.14	Картометрический метод	5.0	Закрепление отсутствует
13780	-	-	428384.90	2146817.68	Картометрический метод	5.0	Закрепление отсутствует
13781	-	-	428384.43	2146817.37	Картометрический метод	5.0	Закрепление отсутствует
13782	-	-	428383.74	2146816.87	Картометрический метод	5.0	Закрепление отсутствует
13783	-	-	428383.02	2146816.32	Картометрический метод	5.0	Закрепление отсутствует
13784	-	-	428381.72	2146818.03	Картометрический метод	5.0	Закрепление отсутствует
13785	-	-	428381.49	2146818.34	Картометрический метод	5.0	Закрепление отсутствует
13786	-	-	428381.07	2146818.85	Картометрический метод	5.0	Закрепление отсутствует
13787	-	-	428380.90	2146819.04	Картометрический метод	5.0	Закрепление отсутствует
13788	-	-	428380.50	2146819.49	Картометрический метод	5.0	Закрепление отсутствует
13789	-	-	428379.98	2146820.04	Картометрический метод	5.0	Закрепление отсутствует
13790	-	-	428379.44	2146820.57	Картометрический метод	5.0	Закрепление отсутствует
13791	-	-	428378.87	2146821.08	Картометрический метод	5.0	Закрепление отсутствует
13792	-	-	428378.34	2146821.52	Картометрический метод	5.0	Закрепление отсутствует
13793	-	-	428377.69	2146822.03	Картометрический метод	5.0	Закрепление отсутствует
13794	-	-	428377.08	2146822.47	Картометрический метод	5.0	Закрепление отсутствует
13795	-	-	428376.44	2146822.88	Картометрический метод	5.0	Закрепление отсутствует
13796	-	-	428376.12	2146823.08	Картометрический метод	5.0	Закрепление отсутствует
13797	-	-	428373.78	2146824.50	Картометрический метод	5.0	Закрепление отсутствует
13798	-	-	428373.45	2146824.69	Картометрический метод	5.0	Закрепление отсутствует
13799	-	-	428373.16	2146824.86	Картометрический метод	5.0	Закрепление отсутствует
13800	-	-	428372.79	2146825.06	Картометрический метод	5.0	Закрепление отсутствует
13801	-	-	428372.12	2146825.40	Картометрический метод	5.0	Закрепление отсутствует

2. Сведения о характерных точках границ объекта							
Обозначение характерных точек границ	Существующие координаты, м		Измененные (уточненные) координаты, м		Метод определения координат характерной точки	Средняя квадратическая погрешность положения характерной точки (Mt), м	Описание обозначения точки на местности (при наличии)
	X	Y	X	Y			
1	2	3	4	5	6	7	8
13802	-	-	428371.43	2146825.71	Картометрический метод	5.0	Закрепление отсутствует
13803	-	-	428370.73	2146826.00	Картометрический метод	5.0	Закрепление отсутствует
13804	-	-	428369.99	2146826.28	Картометрический метод	5.0	Закрепление отсутствует
13805	-	-	428369.31	2146826.50	Картометрический метод	5.0	Закрепление отсутствует
13806	-	-	428368.58	2146826.71	Картометрический метод	5.0	Закрепление отсутствует
13807	-	-	428367.85	2146826.89	Картометрический метод	5.0	Закрепление отсутствует
13808	-	-	428367.11	2146827.04	Картометрический метод	5.0	Закрепление отсутствует
13809	-	-	428366.74	2146827.11	Картометрический метод	5.0	Закрепление отсутствует
13810	-	-	428362.18	2146827.87	Картометрический метод	5.0	Закрепление отсутствует
13811	-	-	428361.11	2146828.01	Картометрический метод	5.0	Закрепление отсутствует
13812	-	-	428360.39	2146828.08	Картометрический метод	5.0	Закрепление отсутствует
13813	-	-	428359.30	2146828.14	Картометрический метод	5.0	Закрепление отсутствует
13814	-	-	428342.15	2146828.45	Картометрический метод	5.0	Закрепление отсутствует
13815	-	-	428341.80	2146828.46	Картометрический метод	5.0	Закрепление отсутствует
13816	-	-	428341.48	2146828.46	Картометрический метод	5.0	Закрепление отсутствует
13817	-	-	428340.66	2146828.42	Картометрический метод	5.0	Закрепление отсутствует
13818	-	-	428340.12	2146828.38	Картометрический метод	5.0	Закрепление отсутствует
13819	-	-	428339.30	2146828.30	Картометрический метод	5.0	Закрепление отсутствует
13820	-	-	428330.67	2146827.23	Картометрический метод	5.0	Закрепление отсутствует
13821	-	-	428330.19	2146827.16	Картометрический метод	5.0	Закрепление отсутствует
13822	-	-	428329.86	2146827.11	Картометрический метод	5.0	Закрепление отсутствует
13823	-	-	428329.38	2146827.03	Картометрический метод	5.0	Закрепление отсутствует
13824	-	-	428328.08	2146826.71	Картометрический метод	5.0	Закрепление отсутствует
13825	-	-	428327.22	2146826.47	Картометрический метод	5.0	Закрепление отсутствует
13826	-	-	428325.96	2146826.05	Картометрический метод	5.0	Закрепление отсутствует

2. Сведения о характерных точках границ объекта							
Обозначение характерных точек границ	Существующие координаты, м		Измененные (уточненные) координаты, м		Метод определения координат характерной точки	Средняя квадратическая погрешность положения характерной точки (Mt), м	Описание обозначения точки на местности (при наличии)
	X	Y	X	Y			
1	2	3	4	5	6	7	8
13827	-	-	428323.32	2146825.02	Картометрический метод	5.0	Закрепление отсутствует
13828	-	-	428322.93	2146824.86	Картометрический метод	5.0	Закрепление отсутствует
13829	-	-	428322.53	2146824.70	Картометрический метод	5.0	Закрепление отсутствует
13830	-	-	428318.41	2146822.89	Картометрический метод	5.0	Закрепление отсутствует
13831	-	-	428317.57	2146822.48	Картометрический метод	5.0	Закрепление отсутствует
13832	-	-	428317.01	2146822.20	Картометрический метод	5.0	Закрепление отсутствует
13833	-	-	428316.11	2146821.69	Картометрический метод	5.0	Закрепление отсутствует
13834	-	-	428315.63	2146821.69	Картометрический метод	5.0	Закрепление отсутствует
13835	-	-	428315.23	2146821.74	Картометрический метод	5.0	Закрепление отсутствует
13836	-	-	428312.38	2146822.05	Картометрический метод	5.0	Закрепление отсутствует
13837	-	-	428311.47	2146822.12	Картометрический метод	5.0	Закрепление отсутствует
13838	-	-	428310.86	2146822.15	Картометрический метод	5.0	Закрепление отсутствует
13839	-	-	428309.94	2146822.16	Картометрический метод	5.0	Закрепление отсутствует
13840	-	-	428309.08	2146822.12	Картометрический метод	5.0	Закрепление отсутствует
13841	-	-	428308.50	2146822.08	Картометрический метод	5.0	Закрепление отсутствует
13842	-	-	428307.64	2146822.00	Картометрический метод	5.0	Закрепление отсутствует
13843	-	-	428305.14	2146821.67	Картометрический метод	5.0	Закрепление отсутствует
13844	-	-	428304.55	2146821.58	Картометрический метод	5.0	Закрепление отсутствует
13845	-	-	428303.96	2146821.48	Картометрический метод	5.0	Закрепление отсутствует
13846	-	-	428303.31	2146821.34	Картометрический метод	5.0	Закрепление отсутствует
13847	-	-	428302.87	2146821.24	Картометрический метод	5.0	Закрепление отсутствует
13848	-	-	428302.21	2146821.06	Картометрический метод	5.0	Закрепление отсутствует
13849	-	-	428301.00	2146820.74	Картометрический метод	5.0	Закрепление отсутствует
13850	-	-	428295.51	2146820.81	Картометрический метод	5.0	Закрепление отсутствует
13851	-	-	428295.22	2146820.82	Картометрический метод	5.0	Закрепление отсутствует

2. Сведения о характерных точках границ объекта							
Обозначение характерных точек границ	Существующие координаты, м		Измененные (уточненные) координаты, м		Метод определения координат характерной точки	Средняя квадратическая погрешность положения характерной точки (Mt), м	Описание обозначения точки на местности (при наличии)
	X	Y	X	Y			
1	2	3	4	5	6	7	8
13852	-	-	428294.97	2146820.81	Картометрический метод	5.0	Закрепление отсутствует
13853	-	-	428294.36	2146820.79	Картометрический метод	5.0	Закрепление отсутствует
13854	-	-	428293.59	2146820.74	Картометрический метод	5.0	Закрепление отсутствует
13855	-	-	428292.83	2146820.67	Картометрический метод	5.0	Закрепление отсутствует
13856	-	-	428292.07	2146820.56	Картометрический метод	5.0	Закрепление отсутствует
13857	-	-	428279.40	2146818.95	Картометрический метод	5.0	Закрепление отсутствует
13858	-	-	428278.30	2146818.86	Картометрический метод	5.0	Закрепление отсутствует
13859	-	-	428277.56	2146818.78	Картометрический метод	5.0	Закрепление отсутствует
13860	-	-	428276.46	2146818.61	Картометрический метод	5.0	Закрепление отсутствует
13861	-	-	428275.57	2146818.41	Картометрический метод	5.0	Закрепление отсутствует
13862	-	-	428274.98	2146818.26	Картометрический метод	5.0	Закрепление отсутствует
13863	-	-	428274.11	2146818.01	Картометрический метод	5.0	Закрепление отсутствует
13864	-	-	428270.26	2146816.77	Картометрический метод	5.0	Закрепление отсутствует
13865	-	-	428269.65	2146816.56	Картометрический метод	5.0	Закрепление отсутствует
13866	-	-	428269.08	2146816.35	Картометрический метод	5.0	Закрепление отсутствует
13867	-	-	428263.18	2146813.98	Картометрический метод	5.0	Закрепление отсутствует
13868	-	-	428262.51	2146813.69	Картометрический метод	5.0	Закрепление отсутствует
13869	-	-	428262.07	2146813.49	Картометрический метод	5.0	Закрепление отсутствует
13870	-	-	428261.41	2146813.17	Картометрический метод	5.0	Закрепление отсутствует
13871	-	-	428256.21	2146810.46	Картометрический метод	5.0	Закрепление отсутствует
13872	-	-	428255.86	2146810.27	Картометрический метод	5.0	Закрепление отсутствует
13873	-	-	428255.16	2146809.87	Картометрический метод	5.0	Закрепление отсутствует
13874	-	-	428254.54	2146809.48	Картометрический метод	5.0	Закрепление отсутствует
13875	-	-	428253.90	2146809.05	Картометрический метод	5.0	Закрепление отсутствует
13876	-	-	428253.27	2146808.59	Картометрический метод	5.0	Закрепление отсутствует

2. Сведения о характерных точках границ объекта							
Обозначение характерных точек границ	Существующие координаты, м		Измененные (уточненные) координаты, м		Метод определения координат характерной точки	Средняя квадратическая погрешность положения характерной точки (Mt), м	Описание обозначения точки на местности (при наличии)
	X	Y	X	Y			
1	2	3	4	5	6	7	8
13877	-	-	428252.67	2146808.11	Картометрический метод	5.0	Закрепление отсутствует
13878	-	-	428252.36	2146807.85	Картометрический метод	5.0	Закрепление отсутствует
13879	-	-	428252.08	2146807.60	Картометрический метод	5.0	Закрепление отсутствует
13880	-	-	428251.59	2146807.14	Картометрический метод	5.0	Закрепление отсутствует
13881	-	-	428251.40	2146806.96	Картометрический метод	5.0	Закрепление отсутствует
13882	-	-	428250.51	2146807.51	Картометрический метод	5.0	Закрепление отсутствует
13883	-	-	428249.85	2146807.95	Картометрический метод	5.0	Закрепление отсутствует
13884	-	-	428249.40	2146808.24	Картометрический метод	5.0	Закрепление отсутствует
13885	-	-	428248.71	2146808.64	Картометрический метод	5.0	Закрепление отсутствует
13886	-	-	428248.15	2146808.94	Картометрический метод	5.0	Закрепление отсутствует
13887	-	-	428247.76	2146809.14	Картометрический метод	5.0	Закрепление отсутствует
13888	-	-	428247.18	2146809.42	Картометрический метод	5.0	Закрепление отсутствует
13889	-	-	428244.51	2146810.62	Картометрический метод	5.0	Закрепление отсутствует
13890	-	-	428243.90	2146810.87	Картометрический метод	5.0	Закрепление отсутствует
13891	-	-	428243.49	2146811.04	Картометрический метод	5.0	Закрепление отсутствует
13892	-	-	428242.86	2146811.27	Картометрический метод	5.0	Закрепление отсутствует
13893	-	-	428242.23	2146811.47	Картометрический метод	5.0	Закрепление отсутствует
13894	-	-	428241.82	2146811.60	Картометрический метод	5.0	Закрепление отсутствует
13895	-	-	428241.20	2146811.77	Картометрический метод	5.0	Закрепление отсутствует
13896	-	-	428237.34	2146812.74	Картометрический метод	5.0	Закрепление отсутствует
13897	-	-	428236.69	2146812.89	Картометрический метод	5.0	Закрепление отсутствует
13898	-	-	428236.24	2146812.99	Картометрический метод	5.0	Закрепление отсутствует
13899	-	-	428235.57	2146813.11	Картометрический метод	5.0	Закрепление отсутствует
13900	-	-	428230.81	2146813.85	Картометрический метод	5.0	Закрепление отсутствует
13901	-	-	428228.68	2146814.18	Картометрический метод	5.0	Закрепление отсутствует

2. Сведения о характерных точках границ объекта							
Обозначение характерных точек границ	Существующие координаты, м		Измененные (уточненные) координаты, м		Метод определения координат характерной точки	Средняя квадратическая погрешность положения характерной точки (Mt), м	Описание обозначения точки на местности (при наличии)
	X	Y	X	Y			
1	2	3	4	5	6	7	8
13902	-	-	428227.42	2146814.32	Картометрический метод	5.0	Закрепление отсутствует
13903	-	-	428226.58	2146814.38	Картометрический метод	5.0	Закрепление отсутствует
13904	-	-	428225.32	2146814.41	Картометрический метод	5.0	Закрепление отсутствует
13905	-	-	428224.86	2146814.40	Картометрический метод	5.0	Закрепление отсутствует
13906	-	-	428224.40	2146814.38	Картометрический метод	5.0	Закрепление отсутствует
13907	-	-	428219.05	2146814.05	Картометрический метод	5.0	Закрепление отсутствует
13908	-	-	428215.06	2146814.09	Картометрический метод	5.0	Закрепление отсутствует
13909	-	-	428214.60	2146814.09	Картометрический метод	5.0	Закрепление отсутствует
13910	-	-	428213.88	2146814.07	Картометрический метод	5.0	Закрепление отсутствует
13911	-	-	428213.09	2146814.02	Картометрический метод	5.0	Закрепление отсутствует
13912	-	-	428212.31	2146813.93	Картометрический метод	5.0	Закрепление отсутствует
13913	-	-	428211.54	2146813.82	Картометрический метод	5.0	Закрепление отсутствует
13914	-	-	428211.10	2146813.74	Картометрический метод	5.0	Закрепление отсутствует
13915	-	-	428210.77	2146813.68	Картометрический метод	5.0	Закрепление отсутствует
13916	-	-	428210.00	2146813.50	Картометрический метод	5.0	Закрепление отсутствует
13917	-	-	428209.62	2146813.40	Картометрический метод	5.0	Закрепление отсутствует
13918	-	-	428206.77	2146812.63	Картометрический метод	5.0	Закрепление отсутствует
13919	-	-	428206.05	2146812.42	Картометрический метод	5.0	Закрепление отсутствует
13920	-	-	428205.57	2146812.26	Картометрический метод	5.0	Закрепление отсутствует
13921	-	-	428204.86	2146812.01	Картометрический метод	5.0	Закрепление отсутствует
13922	-	-	428203.65	2146811.49	Картометрический метод	5.0	Закрепление отсутствует
13923	-	-	428202.86	2146811.11	Картометрический метод	5.0	Закрепление отсутствует
13924	-	-	428201.70	2146810.48	Картометрический метод	5.0	Закрепление отсутствует
13925	-	-	428199.31	2146809.04	Картометрический метод	5.0	Закрепление отсутствует
13926	-	-	428195.50	2146807.67	Картометрический метод	5.0	Закрепление отсутствует

2. Сведения о характерных точках границ объекта							
Обозначение характерных точек границ	Существующие координаты, м		Измененные (уточненные) координаты, м		Метод определения координат характерной точки	Средняя квадратическая погрешность положения характерной точки (Mt), м	Описание обозначения точки на местности (при наличии)
	X	Y	X	Y			
1	2	3	4	5	6	7	8
13927	-	-	428194.84	2146807.41	Картометрический метод	5.0	Закрепление отсутствует
13928	-	-	428194.41	2146807.23	Картометрический метод	5.0	Закрепление отсутствует
13929	-	-	428193.74	2146806.93	Картометрический метод	5.0	Закрепление отсутствует
13930	-	-	428189.55	2146804.90	Картометрический метод	5.0	Закрепление отсутствует
13931	-	-	428189.22	2146804.74	Картометрический метод	5.0	Закрепление отсутствует
13932	-	-	428188.57	2146804.39	Картометрический метод	5.0	Закрепление отсутствует
13933	-	-	428187.97	2146804.05	Картометрический метод	5.0	Закрепление отсутствует
13934	-	-	428187.30	2146803.63	Картометрический метод	5.0	Закрепление отсутствует
13935	-	-	428186.70	2146803.22	Картометрический метод	5.0	Закрепление отсутствует
13936	-	-	428186.10	2146802.78	Картометрический метод	5.0	Закрепление отсутствует
13937	-	-	428185.52	2146802.32	Картометрический метод	5.0	Закрепление отсутствует
13938	-	-	428185.18	2146802.04	Картометрический метод	5.0	Закрепление отсутствует
13939	-	-	428184.96	2146801.84	Картометрический метод	5.0	Закрепление отсутствует
13940	-	-	428184.42	2146801.35	Картометрический метод	5.0	Закрепление отсутствует
13941	-	-	428184.16	2146801.09	Картометрический метод	5.0	Закрепление отсутствует
13942	-	-	428180.15	2146797.12	Картометрический метод	5.0	Закрепление отсутствует
13943	-	-	428179.95	2146796.92	Картометрический метод	5.0	Закрепление отсутствует
13944	-	-	428179.76	2146796.71	Картометрический метод	5.0	Закрепление отсутствует
13945	-	-	428179.26	2146796.68	Картометрический метод	5.0	Закрепление отсутствует
13946	-	-	428178.55	2146796.72	Картометрический метод	5.0	Закрепление отсутствует
13947	-	-	428178.08	2146796.74	Картометрический метод	5.0	Закрепление отсутствует
13948	-	-	428177.37	2146796.74	Картометрический метод	5.0	Закрепление отсутствует
13949	-	-	428177.06	2146796.74	Картометрический метод	5.0	Закрепление отсутствует
13950	-	-	428176.74	2146796.73	Картометрический метод	5.0	Закрепление отсутствует
13951	-	-	428166.71	2146796.26	Картометрический метод	5.0	Закрепление отсутствует

2. Сведения о характерных точках границ объекта							
Обозначение характерных точек границ	Существующие координаты, м		Измененные (уточненные) координаты, м		Метод определения координат характерной точки	Средняя квадратическая погрешность положения характерной точки (Mt), м	Описание обозначения точки на местности (при наличии)
	X	Y	X	Y			
1	2	3	4	5	6	7	8
13952	-	-	428165.64	2146796.17	Картометрический метод	5.0	Закрепление отсутствует
13953	-	-	428164.93	2146796.08	Картометрический метод	5.0	Закрепление отсутствует
13954	-	-	428163.88	2146795.92	Картометрический метод	5.0	Закрепление отсутствует
13955	-	-	428162.72	2146795.65	Картометрический метод	5.0	Закрепление отсутствует
13956	-	-	428161.95	2146795.44	Картометрический метод	5.0	Закрепление отсутствует
13957	-	-	428160.82	2146795.08	Картометрический метод	5.0	Закрепление отсутствует
13958	-	-	428145.22	2146789.42	Картометрический метод	5.0	Закрепление отсутствует
13959	-	-	428143.23	2146789.09	Картометрический метод	5.0	Закрепление отсутствует
13960	-	-	428142.73	2146789.22	Картометрический метод	5.0	Закрепление отсутствует
13961	-	-	428131.60	2146796.62	Картометрический метод	5.0	Закрепление отсутствует
13962	-	-	428131.28	2146796.83	Картометрический метод	5.0	Закрепление отсутствует
13963	-	-	428130.63	2146797.23	Картометрический метод	5.0	Закрепление отсутствует
13964	-	-	428130.27	2146797.44	Картометрический метод	5.0	Закрепление отсутствует
13965	-	-	428129.97	2146797.60	Картометрический метод	5.0	Закрепление отсутствует
13966	-	-	428129.29	2146797.95	Картометрический метод	5.0	Закрепление отсутствует
13967	-	-	428128.60	2146798.27	Картометрический метод	5.0	Закрепление отсутствует
13968	-	-	428127.90	2146798.56	Картометрический метод	5.0	Закрепление отсутствует
13969	-	-	428127.13	2146798.85	Картометрический метод	5.0	Закрепление отсутствует
13970	-	-	428126.47	2146799.07	Картометрический метод	5.0	Закрепление отсутствует
13971	-	-	428126.10	2146799.18	Картометрический метод	5.0	Закрепление отсутствует
13972	-	-	428117.34	2146801.74	Картометрический метод	5.0	Закрепление отсутствует
13973	-	-	428116.97	2146801.84	Картометрический метод	5.0	Закрепление отсутствует
13974	-	-	428116.24	2146802.02	Картометрический метод	5.0	Закрепление отсутствует
13975	-	-	428115.51	2146802.17	Картометрический метод	5.0	Закрепление отсутствует
13976	-	-	428114.92	2146802.28	Картометрический метод	5.0	Закрепление отсутствует

2. Сведения о характерных точках границ объекта							
Обозначение характерных точек границ	Существующие координаты, м		Измененные (уточненные) координаты, м		Метод определения координат характерной точки	Средняя квадратическая погрешность положения характерной точки (Mt), м	Описание обозначения точки на местности (при наличии)
	X	Y	X	Y			
1	2	3	4	5	6	7	8
13977	-	-	428114.67	2146802.32	Картометрический метод	5.0	Закрепление отсутствует
13978	-	-	428114.02	2146802.40	Картометрический метод	5.0	Закрепление отсутствует
13979	-	-	428113.27	2146802.47	Картометрический метод	5.0	Закрепление отсутствует
13980	-	-	428112.52	2146802.52	Картометрический метод	5.0	Закрепление отсутствует
13981	-	-	428111.77	2146802.53	Картометрический метод	5.0	Закрепление отсутствует
13982	-	-	428111.44	2146802.53	Картометрический метод	5.0	Закрепление отсутствует
13983	-	-	428111.01	2146802.52	Картометрический метод	5.0	Закрепление отсутствует
13984	-	-	428110.26	2146802.47	Картометрический метод	5.0	Закрепление отсутствует
13985	-	-	428109.89	2146802.44	Картометрический метод	5.0	Закрепление отсутствует
13986	-	-	428104.68	2146801.96	Картометрический метод	5.0	Закрепление отсутствует
13987	-	-	428104.28	2146801.92	Картометрический метод	5.0	Закрепление отсутствует
13988	-	-	428103.49	2146801.81	Картометрический метод	5.0	Закрепление отсутствует
13989	-	-	428102.76	2146801.68	Картометрический метод	5.0	Закрепление отсутствует
13990	-	-	428101.94	2146801.51	Картометрический метод	5.0	Закрепление отсутствует
13991	-	-	428101.17	2146801.31	Картометрический метод	5.0	Закрепление отсутствует
13992	-	-	428100.41	2146801.08	Картометрический метод	5.0	Закрепление отсутствует
13993	-	-	428099.76	2146800.86	Картометрический метод	5.0	Закрепление отсутствует
13994	-	-	428099.48	2146800.76	Картометрический метод	5.0	Закрепление отсутствует
13995	-	-	428098.92	2146800.54	Картометрический метод	5.0	Закрепление отсутствует
13996	-	-	428098.20	2146800.22	Картометрический метод	5.0	Закрепление отсутствует
13997	-	-	428097.48	2146799.88	Картометрический метод	5.0	Закрепление отсутствует
13998	-	-	428097.13	2146799.70	Картометрический метод	5.0	Закрепление отсутствует
13999	-	-	428094.42	2146798.25	Картометрический метод	5.0	Закрепление отсутствует
14000	-	-	428086.91	2146799.46	Картометрический метод	5.0	Закрепление отсутствует
14001	-	-	428085.61	2146799.62	Картометрический метод	5.0	Закрепление отсутствует

2. Сведения о характерных точках границ объекта							
Обозначение характерных точек границ	Существующие координаты, м		Измененные (уточненные) координаты, м		Метод определения координат характерной точки	Средняя квадратическая погрешность положения характерной точки (Mt), м	Описание обозначения точки на местности (при наличии)
	X	Y	X	Y			
1	2	3	4	5	6	7	8
14002	-	-	428084.74	2146799.68	Картометрический метод	5.0	Закрепление отсутствует
14003	-	-	428083.43	2146799.72	Картометрический метод	5.0	Закрепление отсутствует
14004	-	-	428082.73	2146799.69	Картометрический метод	5.0	Закрепление отсутствует
14005	-	-	428082.27	2146799.66	Картометрический метод	5.0	Закрепление отсутствует
14006	-	-	428081.57	2146799.60	Картометрический метод	5.0	Закрепление отсутствует
14007	-	-	428079.13	2146799.34	Картометрический метод	5.0	Закрепление отсутствует
14008	-	-	428078.79	2146799.52	Картометрический метод	5.0	Закрепление отсутствует
14009	-	-	428078.46	2146799.69	Картометрический метод	5.0	Закрепление отсутствует
14010	-	-	428077.78	2146800.01	Картометрический метод	5.0	Закрепление отсутствует
14011	-	-	428077.10	2146800.30	Картометрический метод	5.0	Закрепление отсутствует
14012	-	-	428076.40	2146800.57	Картометрический метод	5.0	Закрепление отсутствует
14013	-	-	428076.04	2146800.57	Картометрический метод	5.0	Закрепление отсутствует
14014	-	-	428075.66	2146800.73	Картометрический метод	5.0	Закрепление отсутствует
14015	-	-	428074.96	2146800.99	Картометрический метод	5.0	Закрепление отсутствует
14016	-	-	428074.25	2146801.17	Картометрический метод	5.0	Закрепление отсутствует
14017	-	-	428073.52	2146801.34	Картометрический метод	5.0	Закрепление отсутствует
14018	-	-	428072.89	2146801.48	Картометрический метод	5.0	Закрепление отсутствует
14019	-	-	428072.59	2146801.54	Картометрический метод	5.0	Закрепление отсутствует
14020	-	-	428072.06	2146801.62	Картометрический метод	5.0	Закрепление отсутствует
14021	-	-	428071.69	2146801.66	Картометрический метод	5.0	Закрепление отсутствует
14022	-	-	428069.87	2146801.81	Картометрический метод	5.0	Закрепление отсутствует
14023	-	-	428061.96	2146802.72	Картометрический метод	5.0	Закрепление отсутствует
14024	-	-	428034.86	2146807.17	Картометрический метод	5.0	Закрепление отсутствует
14025	-	-	428010.79	2146815.64	Картометрический метод	5.0	Закрепление отсутствует
14026	-	-	428010.28	2146815.81	Картометрический метод	5.0	Закрепление отсутствует

2. Сведения о характерных точках границ объекта							
Обозначение характерных точек границ	Существующие координаты, м		Измененные (уточненные) координаты, м		Метод определения координат характерной точки	Средняя квадратическая погрешность положения характерной точки (Mt), м	Описание обозначения точки на местности (при наличии)
	X	Y	X	Y			
1	2	3	4	5	6	7	8
14027	-	-	428009.93	2146815.91	Картометрический метод	5.0	Закрепление отсутствует
14028	-	-	428009.40	2146816.07	Картометрический метод	5.0	Закрепление отсутствует
14029	-	-	428000.13	2146818.57	Картометрический метод	5.0	Закрепление отсутствует
14030	-	-	427999.09	2146818.85	Картометрический метод	5.0	Закрепление отсутствует
14031	-	-	427993.21	2146820.43	Картометрический метод	5.0	Закрепление отсутствует
14032	-	-	427992.46	2146820.61	Картометрический метод	5.0	Закрепление отсутствует
14033	-	-	427991.96	2146820.72	Картометрический метод	5.0	Закрепление отсутствует
14034	-	-	427991.19	2146820.86	Картометрический метод	5.0	Закрепление отсутствует
14035	-	-	427989.92	2146821.01	Картометрический метод	5.0	Закрепление отсутствует
14036	-	-	427989.07	2146821.08	Картометрический метод	5.0	Закрепление отсутствует
14037	-	-	427987.79	2146821.12	Картометрический метод	5.0	Закрепление отсутствует
14038	-	-	427977.17	2146821.00	Картометрический метод	5.0	Закрепление отсутствует
14039	-	-	427975.85	2146820.93	Картометрический метод	5.0	Закрепление отсутствует
14040	-	-	427974.97	2146820.84	Картометрический метод	5.0	Закрепление отсутствует
14041	-	-	427973.67	2146820.65	Картометрический метод	5.0	Закрепление отсутствует
14042	-	-	427972.41	2146820.35	Картометрический метод	5.0	Закрепление отсутствует
14043	-	-	427971.58	2146820.12	Картометрический метод	5.0	Закрепление отсутствует
14044	-	-	427970.35	2146819.71	Картометрический метод	5.0	Закрепление отсутствует
14045	-	-	427967.50	2146818.64	Картометрический метод	5.0	Закрепление отсутствует
14046	-	-	427951.91	2146827.69	Картометрический метод	5.0	Закрепление отсутствует
14047	-	-	427951.42	2146828.15	Картометрический метод	5.0	Закрепление отсутствует
14048	-	-	427950.60	2146828.88	Картометрический метод	5.0	Закрепление отсутствует
14049	-	-	427950.04	2146829.31	Картометрический метод	5.0	Закрепление отсутствует
14050	-	-	427949.67	2146829.59	Картометрический метод	5.0	Закрепление отсутствует
14051	-	-	427949.10	2146829.99	Картометрический метод	5.0	Закрепление отсутствует

2. Сведения о характерных точках границ объекта							
Обозначение характерных точек границ	Существующие координаты, м		Измененные (уточненные) координаты, м		Метод определения координат характерной точки	Средняя квадратическая погрешность положения характерной точки (Mt), м	Описание обозначения точки на местности (при наличии)
	X	Y	X	Y			
1	2	3	4	5	6	7	8
14052	-	-	427947.30	2146831.19	Картометрический метод	5.0	Закрепление отсутствует
14053	-	-	427946.79	2146831.52	Картометрический метод	5.0	Закрепление отсутствует
14054	-	-	427946.44	2146831.73	Картометрический метод	5.0	Закрепление отсутствует
14055	-	-	427945.92	2146832.04	Картометрический метод	5.0	Закрепление отсутствует
14056	-	-	427945.29	2146832.37	Картометрический метод	5.0	Закрепление отсутствует
14057	-	-	427944.87	2146832.58	Картометрический метод	5.0	Закрепление отсутствует
14058	-	-	427944.24	2146832.87	Картометрический метод	5.0	Закрепление отсутствует
14059	-	-	427933.89	2146837.44	Картометрический метод	5.0	Закрепление отсутствует
14060	-	-	427930.32	2146839.47	Картометрический метод	5.0	Закрепление отсутствует
14061	-	-	427927.49	2146841.40	Картометрический метод	5.0	Закрепление отсутствует
14062	-	-	427927.16	2146841.61	Картометрический метод	5.0	Закрепление отсутствует
14063	-	-	427926.48	2146842.03	Картометрический метод	5.0	Закрепление отсутствует
14064	-	-	427925.95	2146842.34	Картометрический метод	5.0	Закрепление отсутствует
14065	-	-	427925.70	2146842.48	Картометрический метод	5.0	Закрепление отсутствует
14066	-	-	427925.08	2146842.79	Картометрический метод	5.0	Закрепление отсутствует
14067	-	-	427924.36	2146843.13	Картометрический метод	5.0	Закрепление отсутствует
14068	-	-	427923.63	2146843.44	Картометрический метод	5.0	Закрепление отсутствует
14069	-	-	427922.83	2146843.74	Картометрический метод	5.0	Закрепление отсутствует
14070	-	-	427922.13	2146843.97	Картометрический метод	5.0	Закрепление отсутствует
14071	-	-	427921.36	2146844.19	Картометрический метод	5.0	Закрепление отсутствует
14072	-	-	427920.58	2146844.38	Картометрический метод	5.0	Закрепление отсутствует
14073	-	-	427919.80	2146844.53	Картометрический метод	5.0	Закрепление отсутствует
14074	-	-	427919.41	2146844.60	Картометрический метод	5.0	Закрепление отсутствует
14075	-	-	427912.89	2146845.64	Картометрический метод	5.0	Закрепление отсутствует
14076	-	-	427911.61	2146845.79	Картометрический метод	5.0	Закрепление отсутствует

2. Сведения о характерных точках границ объекта							
Обозначение характерных точек границ	Существующие координаты, м		Измененные (уточненные) координаты, м		Метод определения координат характерной точки	Средняя квадратическая погрешность положения характерной точки (Mt), м	Описание обозначения точки на местности (при наличии)
	X	Y	X	Y			
1	2	3	4	5	6	7	8
14077	-	-	427910.75	2146845.85	Картометрический метод	5.0	Закрепление отсутствует
12290	-	-	427909.45	2146845.89	Картометрический метод	5.0	Закрепление отсутствует
14078	-	-	428487.50	2146774.60	Картометрический метод	5.0	Закрепление отсутствует
14079	-	-	428486.47	2146774.58	Картометрический метод	5.0	Закрепление отсутствует
14080	-	-	428486.44	2146776.57	Картометрический метод	5.0	Закрепление отсутствует
14081	-	-	428487.47	2146776.59	Картометрический метод	5.0	Закрепление отсутствует
14078	-	-	428487.50	2146774.60	Картометрический метод	5.0	Закрепление отсутствует
14082	-	-	430891.83	2149321.19	Картометрический метод	5.0	Закрепление отсутствует
14083	-	-	430889.65	2149308.63	Картометрический метод	5.0	Закрепление отсутствует
14084	-	-	430887.72	2149293.63	Картометрический метод	5.0	Закрепление отсутствует
14085	-	-	430884.03	2149264.87	Картометрический метод	5.0	Закрепление отсутствует
14086	-	-	430878.20	2149218.97	Картометрический метод	5.0	Закрепление отсутствует
14087	-	-	430871.17	2149163.94	Картометрический метод	5.0	Закрепление отсутствует
14088	-	-	430870.32	2149157.14	Картометрический метод	5.0	Закрепление отсутствует
14089	-	-	430868.94	2149154.49	Картометрический метод	5.0	Закрепление отсутствует
14090	-	-	430871.39	2149152.03	Картометрический метод	5.0	Закрепление отсутствует
14091	-	-	430854.54	2149115.55	Картометрический метод	5.0	Закрепление отсутствует
14092	-	-	430850.23	2149118.16	Картометрический метод	5.0	Закрепление отсутствует
14093	-	-	430831.00	2149080.78	Картометрический метод	5.0	Закрепление отсутствует
14094	-	-	430826.59	2149072.23	Картометрический метод	5.0	Закрепление отсутствует
14095	-	-	430824.85	2149068.84	Картометрический метод	5.0	Закрепление отсутствует
14096	-	-	430803.91	2149038.85	Картометрический метод	5.0	Закрепление отсутствует
14097	-	-	430780.83	2149005.81	Картометрический метод	5.0	Закрепление отсутствует
14098	-	-	430775.05	2148997.51	Картометрический метод	5.0	Закрепление отсутствует
14099	-	-	430779.29	2148994.77	Картометрический метод	5.0	Закрепление отсутствует

2. Сведения о характерных точках границ объекта							
Обозначение характерных точек границ	Существующие координаты, м		Измененные (уточненные) координаты, м		Метод определения координат характерной точки	Средняя квадратическая погрешность положения характерной точки (Mt), м	Описание обозначения точки на местности (при наличии)
	X	Y	X	Y			
1	2	3	4	5	6	7	8
14100	-	-	430767.36	2148976.17	Картометрический метод	5.0	Закрепление отсутствует
14101	-	-	430758.63	2148952.28	Картометрический метод	5.0	Закрепление отсутствует
14102	-	-	430745.64	2148916.76	Картометрический метод	5.0	Закрепление отсутствует
14103	-	-	430743.03	2148918.64	Картометрический метод	5.0	Закрепление отсутствует
14104	-	-	430718.77	2148856.17	Картометрический метод	5.0	Закрепление отсутствует
14105	-	-	430709.89	2148832.75	Картометрический метод	5.0	Закрепление отсутствует
14106	-	-	430709.03	2148830.55	Картометрический метод	5.0	Закрепление отсутствует
14107	-	-	430700.49	2148808.57	Картометрический метод	5.0	Закрепление отсутствует
14108	-	-	430689.53	2148780.64	Картометрический метод	5.0	Закрепление отсутствует
14109	-	-	430678.58	2148752.70	Картометрический метод	5.0	Закрепление отсутствует
14110	-	-	430667.63	2148724.77	Картометрический метод	5.0	Закрепление отсутствует
14111	-	-	430656.69	2148696.83	Картометрический метод	5.0	Закрепление отсутствует
14112	-	-	430655.46	2148693.72	Картометрический метод	5.0	Закрепление отсутствует
14113	-	-	430655.21	2148693.37	Картометрический метод	5.0	Закрепление отсутствует
14114	-	-	430668.60	2148687.98	Картометрический метод	5.0	Закрепление отсутствует
14115	-	-	430764.97	2148816.48	Картометрический метод	5.0	Закрепление отсутствует
14116	-	-	430763.79	2148818.01	Картометрический метод	5.0	Закрепление отсутствует
14117	-	-	430763.33	2148820.04	Картометрический метод	5.0	Закрепление отсутствует
14118	-	-	430764.25	2148824.07	Картометрический метод	5.0	Закрепление отсутствует
14119	-	-	430763.79	2148826.58	Картометрический метод	5.0	Закрепление отсутствует
14120	-	-	430762.75	2148832.24	Картометрический метод	5.0	Закрепление отсутствует
14121	-	-	430762.86	2148838.48	Картометрический метод	5.0	Закрепление отсутствует
14122	-	-	430764.12	2148846.67	Картометрический метод	5.0	Закрепление отсутствует
14123	-	-	430766.55	2148849.96	Картометрический метод	5.0	Закрепление отсутствует
14124	-	-	430768.14	2148856.01	Картометрический метод	5.0	Закрепление отсутствует

2. Сведения о характерных точках границ объекта							
Обозначение характерных точек границ	Существующие координаты, м		Измененные (уточненные) координаты, м		Метод определения координат характерной точки	Средняя квадратическая погрешность положения характерной точки (Mt), м	Описание обозначения точки на местности (при наличии)
	X	Y	X	Y			
1	2	3	4	5	6	7	8
14125	-	-	430769.04	2148857.90	Картометрический метод	5.0	Закрепление отсутствует
14126	-	-	430770.34	2148859.41	Картометрический метод	5.0	Закрепление отсутствует
14127	-	-	430771.20	2148861.28	Картометрический метод	5.0	Закрепление отсутствует
14128	-	-	430771.15	2148863.32	Картометрический метод	5.0	Закрепление отсутствует
14129	-	-	430769.29	2148869.30	Картометрический метод	5.0	Закрепление отсутствует
14130	-	-	430769.13	2148873.55	Картометрический метод	5.0	Закрепление отсутствует
14131	-	-	430769.67	2148880.33	Картометрический метод	5.0	Закрепление отсутствует
14132	-	-	430772.77	2148887.98	Картометрический метод	5.0	Закрепление отсутствует
14133	-	-	430772.91	2148889.99	Картометрический метод	5.0	Закрепление отсутствует
14134	-	-	430774.18	2148893.86	Картометрический метод	5.0	Закрепление отсутствует
14135	-	-	430774.46	2148902.17	Картометрический метод	5.0	Закрепление отсутствует
14136	-	-	430775.29	2148906.24	Картометрический метод	5.0	Закрепление отсутствует
14137	-	-	430774.61	2148910.26	Картометрический метод	5.0	Закрепление отсутствует
14138	-	-	430777.05	2148920.12	Картометрический метод	5.0	Закрепление отсутствует
14139	-	-	430780.67	2148932.01	Картометрический метод	5.0	Закрепление отсутствует
14140	-	-	430784.41	2148940.45	Картометрический метод	5.0	Закрепление отсутствует
14141	-	-	430786.39	2148943.00	Картометрический метод	5.0	Закрепление отсутствует
14142	-	-	430786.47	2148943.26	Картометрический метод	5.0	Закрепление отсутствует
14143	-	-	430786.95	2148945.25	Картометрический метод	5.0	Закрепление отсутствует
14144	-	-	430788.03	2148947.07	Картометрический метод	5.0	Закрепление отсутствует
14145	-	-	430789.58	2148948.42	Картометрический метод	5.0	Закрепление отсутствует
14146	-	-	430791.93	2148951.80	Картометрический метод	5.0	Закрепление отсутствует
14147	-	-	430799.47	2148959.12	Картометрический метод	5.0	Закрепление отсутствует
14148	-	-	430801.61	2148962.64	Картометрический метод	5.0	Закрепление отсутствует
14149	-	-	430812.59	2148977.38	Картометрический метод	5.0	Закрепление отсутствует

2. Сведения о характерных точках границ объекта							
Обозначение характерных точек границ	Существующие координаты, м		Измененные (уточненные) координаты, м		Метод определения координат характерной точки	Средняя квадратическая погрешность положения характерной точки (Mt), м	Описание обозначения точки на местности (при наличии)
	X	Y	X	Y			
1	2	3	4	5	6	7	8
14150	-	-	430817.73	2148980.89	Картометрический метод	5.0	Закрепление отсутствует
14151	-	-	430823.16	2148987.27	Картометрический метод	5.0	Закрепление отсутствует
14152	-	-	430835.84	2149000.57	Картометрический метод	5.0	Закрепление отсутствует
14153	-	-	430843.30	2149010.63	Картометрический метод	5.0	Закрепление отсутствует
14154	-	-	430845.26	2149016.44	Картометрический метод	5.0	Закрепление отсутствует
14155	-	-	430847.48	2149019.87	Картометрический метод	5.0	Закрепление отсутствует
14156	-	-	430849.07	2149021.19	Картометрический метод	5.0	Закрепление отсутствует
14157	-	-	430852.84	2149022.81	Картометрический метод	5.0	Закрепление отсутствует
14158	-	-	430854.45	2149026.76	Картометрический метод	5.0	Закрепление отсутствует
14159	-	-	430864.41	2149042.59	Картометрический метод	5.0	Закрепление отсутствует
14160	-	-	430867.93	2149050.27	Картометрический метод	5.0	Закрепление отсутствует
14161	-	-	430871.87	2149054.99	Картометрический метод	5.0	Закрепление отсутствует
14162	-	-	430874.36	2149063.02	Картометрический метод	5.0	Закрепление отсутствует
14163	-	-	430876.54	2149066.47	Картометрический метод	5.0	Закрепление отсутствует
14164	-	-	430880.84	2149078.28	Картометрический метод	5.0	Закрепление отсутствует
14165	-	-	430882.90	2149082.04	Картометрический метод	5.0	Закрепление отсутствует
14166	-	-	430886.97	2149086.80	Картометрический метод	5.0	Закрепление отсутствует
14167	-	-	430887.70	2149088.79	Картометрический метод	5.0	Закрепление отсутствует
14168	-	-	430888.83	2149097.05	Картометрический метод	5.0	Закрепление отсутствует
14169	-	-	430891.38	2149102.93	Картометрический метод	5.0	Закрепление отсутствует
14170	-	-	430892.57	2149109.05	Картометрический метод	5.0	Закрепление отсутствует
14171	-	-	430892.55	2149113.24	Картометрический метод	5.0	Закрепление отсутствует
14172	-	-	430893.93	2149114.87	Картометрический метод	5.0	Закрепление отсутствует
14173	-	-	430897.36	2149117.18	Картометрический метод	5.0	Закрепление отсутствует
14174	-	-	430898.83	2149121.08	Картометрический метод	5.0	Закрепление отсутствует

2. Сведения о характерных точках границ объекта							
Обозначение характерных точек границ	Существующие координаты, м		Измененные (уточненные) координаты, м		Метод определения координат характерной точки	Средняя квадратическая погрешность положения характерной точки (Mt), м	Описание обозначения точки на местности (при наличии)
	X	Y	X	Y			
1	2	3	4	5	6	7	8
14175	-	-	430903.63	2149130.20	Картометрический метод	5.0	Закрепление отсутствует
14176	-	-	430906.14	2149133.50	Картометрический метод	5.0	Закрепление отсутствует
14177	-	-	430908.61	2149139.16	Картометрический метод	5.0	Закрепление отсутствует
14178	-	-	430909.34	2149145.18	Картометрический метод	5.0	Закрепление отсутствует
14179	-	-	430911.61	2149153.47	Картометрический метод	5.0	Закрепление отсутствует
14180	-	-	430913.01	2149163.82	Картометрический метод	5.0	Закрепление отсутствует
14181	-	-	430915.63	2149173.21	Картометрический метод	5.0	Закрепление отсутствует
14182	-	-	430916.89	2149177.71	Картометрический метод	5.0	Закрепление отсутствует
14183	-	-	430916.90	2149181.89	Картометрический метод	5.0	Закрепление отсутствует
14184	-	-	430917.40	2149186.07	Картометрический метод	5.0	Закрепление отсутствует
14185	-	-	430920.08	2149191.47	Картометрический метод	5.0	Закрепление отсутствует
14186	-	-	430920.63	2149197.74	Картометрический метод	5.0	Закрепление отсутствует
14187	-	-	430922.43	2149201.35	Картометрический метод	5.0	Закрепление отсутствует
14188	-	-	430923.60	2149207.48	Картометрический метод	5.0	Закрепление отсутствует
14189	-	-	430923.37	2149219.81	Картометрический метод	5.0	Закрепление отсутствует
14190	-	-	430924.19	2149225.89	Картометрический метод	5.0	Закрепление отсутствует
14191	-	-	430924.00	2149230.08	Картометрический метод	5.0	Закрепление отсутствует
14192	-	-	430923.08	2149234.15	Картометрический метод	5.0	Закрепление отсутствует
14193	-	-	430923.23	2149236.26	Картометрический метод	5.0	Закрепление отсутствует
14194	-	-	430926.38	2149243.92	Картометрический метод	5.0	Закрепление отсутствует
14195	-	-	430926.76	2149248.04	Картометрический метод	5.0	Закрепление отсутствует
14196	-	-	430927.42	2149249.93	Картометрический метод	5.0	Закрепление отсутствует
14197	-	-	430929.84	2149253.24	Картометрический метод	5.0	Закрепление отсутствует
14198	-	-	430931.74	2149259.04	Картометрический метод	5.0	Закрепление отсутствует
14199	-	-	430931.10	2149263.06	Картометрический метод	5.0	Закрепление отсутствует

2. Сведения о характерных точках границ объекта							
Обозначение характерных точек границ	Существующие координаты, м		Измененные (уточненные) координаты, м		Метод определения координат характерной точки	Средняя квадратическая погрешность положения характерной точки (Mt), м	Описание обозначения точки на местности (при наличии)
	X	Y	X	Y			
1	2	3	4	5	6	7	8
14200	-	-	430931.17	2149265.08	Картометрический метод	5.0	Закрепление отсутствует
14201	-	-	430933.97	2149268.07	Картометрический метод	5.0	Закрепление отсутствует
14202	-	-	430935.97	2149268.76	Картометрический метод	5.0	Закрепление отсутствует
14203	-	-	430937.44	2149270.21	Картометрический метод	5.0	Закрепление отсутствует
14204	-	-	430938.03	2149272.21	Картометрический метод	5.0	Закрепление отсутствует
14205	-	-	430938.11	2149274.24	Картометрический метод	5.0	Закрепление отсутствует
14206	-	-	430938.74	2149276.19	Картометрический метод	5.0	Закрепление отсутствует
14207	-	-	430939.80	2149277.89	Картометрический метод	5.0	Закрепление отсутствует
14208	-	-	430941.33	2149279.26	Картометрический метод	5.0	Закрепление отсутствует
14209	-	-	430943.93	2149280.78	Картометрический метод	5.0	Закрепление отсутствует
14210	-	-	430948.59	2149283.49	Картометрический метод	5.0	Закрепление отсутствует
14211	-	-	430950.62	2149284.00	Картометрический метод	5.0	Закрепление отсутствует
14212	-	-	430954.81	2149284.14	Картометрический метод	5.0	Закрепление отсутствует
14213	-	-	430960.81	2149282.23	Картометрический метод	5.0	Закрепление отсутствует
14214	-	-	430964.61	2149280.51	Картометрический метод	5.0	Закрепление отсутствует
14215	-	-	430975.14	2149279.75	Картометрический метод	5.0	Закрепление отсутствует
14216	-	-	430978.71	2149277.83	Картометрический метод	5.0	Закрепление отсутствует
14217	-	-	430980.28	2149276.25	Картометрический метод	5.0	Закрепление отсутствует
14218	-	-	430992.87	2149269.39	Картометрический метод	5.0	Закрепление отсутствует
14219	-	-	430998.60	2149266.96	Картометрический метод	5.0	Закрепление отсутствует
14220	-	-	431004.81	2149266.01	Картометрический метод	5.0	Закрепление отсутствует
14221	-	-	431008.46	2149264.26	Картометрический метод	5.0	Закрепление отсутствует
14222	-	-	431012.43	2149263.30	Картометрический метод	5.0	Закрепление отсутствует
14223	-	-	431020.11	2149260.24	Картометрический метод	5.0	Закрепление отсутствует
14224	-	-	431022.86	2149258.15	Картометрический метод	5.0	Закрепление отсутствует

2. Сведения о характерных точках границ объекта							
Обозначение характерных точек границ	Существующие координаты, м		Измененные (уточненные) координаты, м		Метод определения координат характерной точки	Средняя квадратическая погрешность положения характерной точки (Mt), м	Описание обозначения точки на местности (при наличии)
	X	Y	X	Y			
1	2	3	4	5	6	7	8
14225	-	-	431027.38	2149246.41	Картометрический метод	5.0	Закрепление отсутствует
14226	-	-	431030.55	2149239.88	Картометрический метод	5.0	Закрепление отсутствует
14227	-	-	431033.56	2149236.54	Картометрический метод	5.0	Закрепление отсутствует
14228	-	-	431039.14	2149231.32	Картометрический метод	5.0	Закрепление отсутствует
14229	-	-	431045.35	2149226.55	Картометрический метод	5.0	Закрепление отсутствует
14230	-	-	431049.00	2149223.42	Картометрический метод	5.0	Закрепление отсутствует
14231	-	-	431063.89	2149220.15	Картометрический метод	5.0	Закрепление отсутствует
14232	-	-	431084.25	2149247.66	Картометрический метод	5.0	Закрепление отсутствует
14233	-	-	431087.62	2149254.71	Картометрический метод	5.0	Закрепление отсутствует
14234	-	-	431089.81	2149258.35	Картометрический метод	5.0	Закрепление отсутствует
14235	-	-	431071.73	2149267.34	Картометрический метод	5.0	Закрепление отсутствует
14236	-	-	431023.39	2149291.80	Картометрический метод	5.0	Закрепление отсутствует
14237	-	-	430994.77	2149303.95	Картометрический метод	5.0	Закрепление отсутствует
14238	-	-	430972.84	2149310.58	Картометрический метод	5.0	Закрепление отсутствует
14239	-	-	430945.33	2149314.18	Картометрический метод	5.0	Закрепление отсутствует
14082	-	-	430891.83	2149321.19	Картометрический метод	5.0	Закрепление отсутствует
14240	-	-	430956.31	2148995.74	Картометрический метод	5.0	Закрепление отсутствует
14241	-	-	430905.02	2148926.35	Картометрический метод	5.0	Закрепление отсутствует
14242	-	-	430905.90	2148918.58	Картометрический метод	5.0	Закрепление отсутствует
14243	-	-	430909.48	2148919.90	Картометрический метод	5.0	Закрепление отсутствует
14244	-	-	430912.24	2148919.52	Картометрический метод	5.0	Закрепление отсутствует
14245	-	-	430916.50	2148917.67	Картометрический метод	5.0	Закрепление отсутствует
14246	-	-	430920.17	2148913.28	Картометрический метод	5.0	Закрепление отсутствует
14247	-	-	430923.29	2148902.53	Картометрический метод	5.0	Закрепление отсутствует
14248	-	-	430921.06	2148881.11	Картометрический метод	5.0	Закрепление отсутствует

2. Сведения о характерных точках границ объекта							
Обозначение характерных точек границ	Существующие координаты, м		Измененные (уточненные) координаты, м		Метод определения координат характерной точки	Средняя квадратическая погрешность положения характерной точки (Mt), м	Описание обозначения точки на местности (при наличии)
	X	Y	X	Y			
1	2	3	4	5	6	7	8
14249	-	-	430914.29	2148852.01	Картометрический метод	5.0	Закрепление отсутствует
14250	-	-	430901.95	2148812.88	Картометрический метод	5.0	Закрепление отсутствует
14251	-	-	430881.46	2148752.24	Картометрический метод	5.0	Закрепление отсутствует
14252	-	-	430871.99	2148719.28	Картометрический метод	5.0	Закрепление отсутствует
14253	-	-	430868.08	2148696.78	Картометрический метод	5.0	Закрепление отсутствует
14254	-	-	430868.59	2148677.10	Картометрический метод	5.0	Закрепление отсутствует
14255	-	-	430870.47	2148664.00	Картометрический метод	5.0	Закрепление отсутствует
14256	-	-	430876.58	2148651.60	Картометрический метод	5.0	Закрепление отсутствует
14257	-	-	430885.69	2148637.13	Картометрический метод	5.0	Закрепление отсутствует
14258	-	-	430902.07	2148616.83	Картометрический метод	5.0	Закрепление отсутствует
14259	-	-	430912.23	2148602.58	Картометрический метод	5.0	Закрепление отсутствует
14260	-	-	430915.79	2148591.21	Картометрический метод	5.0	Закрепление отсутствует
14261	-	-	430917.04	2148577.89	Картометрический метод	5.0	Закрепление отсутствует
14262	-	-	430916.44	2148561.15	Картометрический метод	5.0	Закрепление отсутствует
14263	-	-	430910.07	2148518.71	Картометрический метод	5.0	Закрепление отсутствует
14264	-	-	430901.49	2148469.26	Картометрический метод	5.0	Закрепление отсутствует
14265	-	-	430897.91	2148438.72	Картометрический метод	5.0	Закрепление отсутствует
14266	-	-	430896.41	2148425.36	Картометрический метод	5.0	Закрепление отсутствует
14267	-	-	430897.68	2148410.98	Картометрический метод	5.0	Закрепление отсутствует
14268	-	-	430899.30	2148387.09	Картометрический метод	5.0	Закрепление отсутствует
14269	-	-	430899.12	2148370.99	Картометрический метод	5.0	Закрепление отсутствует
14270	-	-	430896.24	2148350.41	Картометрический метод	5.0	Закрепление отсутствует
14271	-	-	430895.61	2148335.37	Картометрический метод	5.0	Закрепление отсутствует
14272	-	-	430896.87	2148322.27	Картометрический метод	5.0	Закрепление отсутствует
14273	-	-	430900.41	2148311.73	Картометрический метод	5.0	Закрепление отсутствует

2. Сведения о характерных точках границ объекта							
Обозначение характерных точек границ	Существующие координаты, м		Измененные (уточненные) координаты, м		Метод определения координат характерной точки	Средняя квадратическая погрешность положения характерной точки (Mt), м	Описание обозначения точки на местности (при наличии)
	X	Y	X	Y			
1	2	3	4	5	6	7	8
14274	-	-	430903.30	2148302.04	Картометрический метод	5.0	Закрепление отсутствует
14275	-	-	430905.34	2148293.17	Картометрический метод	5.0	Закрепление отсутствует
14276	-	-	430905.61	2148288.73	Картометрический метод	5.0	Закрепление отсутствует
14277	-	-	430904.19	2148285.11	Картометрический метод	5.0	Закрепление отсутствует
14278	-	-	430901.48	2148281.68	Картометрический метод	5.0	Закрепление отсутствует
14279	-	-	430895.34	2148280.09	Картометрический метод	5.0	Закрепление отсутствует
14280	-	-	430888.41	2148279.32	Картометрический метод	5.0	Закрепление отсутствует
14281	-	-	430882.13	2148278.57	Картометрический метод	5.0	Закрепление отсутствует
14282	-	-	430875.87	2148277.15	Картометрический метод	5.0	Закрепление отсутствует
14283	-	-	430862.43	2148268.36	Картометрический метод	5.0	Закрепление отсутствует
14284	-	-	430846.03	2148259.18	Картометрический метод	5.0	Закрепление отсутствует
14285	-	-	430836.49	2148255.07	Картометрический метод	5.0	Закрепление отсутствует
14286	-	-	430827.58	2148253.95	Картометрический метод	5.0	Закрепление отсутствует
14287	-	-	430812.65	2148257.04	Картометрический метод	5.0	Закрепление отсутствует
14288	-	-	430801.02	2148260.84	Картометрический метод	5.0	Закрепление отсутствует
14289	-	-	430795.29	2148267.37	Картометрический метод	5.0	Закрепление отсутствует
14290	-	-	430790.52	2148277.23	Картометрический метод	5.0	Закрепление отсутствует
14291	-	-	430789.38	2148287.46	Картометрический метод	5.0	Закрепление отсутствует
14292	-	-	430791.86	2148298.42	Картометрический метод	5.0	Закрепление отсутствует
14293	-	-	430795.32	2148306.56	Картометрический метод	5.0	Закрепление отсутствует
14294	-	-	430795.56	2148310.52	Картометрический метод	5.0	Закрепление отсутствует
14295	-	-	430794.96	2148313.52	Картометрический метод	5.0	Закрепление отсутствует
14296	-	-	430794.65	2148320.02	Картометрический метод	5.0	Закрепление отсутствует
14297	-	-	430795.34	2148325.84	Картометрический метод	5.0	Закрепление отсутствует
14298	-	-	430795.00	2148335.78	Картометрический метод	5.0	Закрепление отсутствует

2. Сведения о характерных точках границ объекта							
Обозначение характерных точек границ	Существующие координаты, м		Измененные (уточненные) координаты, м		Метод определения координат характерной точки	Средняя квадратическая погрешность положения характерной точки (Mt), м	Описание обозначения точки на местности (при наличии)
	X	Y	X	Y			
1	2	3	4	5	6	7	8
14299	-	-	430794.01	2148340.90	Картометрический метод	5.0	Закрепление отсутствует
14300	-	-	430793.13	2148345.49	Картометрический метод	5.0	Закрепление отсутствует
14301	-	-	430792.76	2148351.25	Картометрический метод	5.0	Закрепление отсутствует
14302	-	-	430790.84	2148357.36	Картометрический метод	5.0	Закрепление отсутствует
14303	-	-	430790.75	2148361.72	Картометрический метод	5.0	Закрепление отсутствует
14304	-	-	430790.71	2148363.64	Картометрический метод	5.0	Закрепление отсутствует
14305	-	-	430789.36	2148369.79	Картометрический метод	5.0	Закрепление отсутствует
14306	-	-	430788.21	2148371.45	Картометрический метод	5.0	Закрепление отсутствует
14307	-	-	430787.16	2148377.70	Картометрический метод	5.0	Закрепление отсутствует
14308	-	-	430787.88	2148379.68	Картометрический метод	5.0	Закрепление отсутствует
14309	-	-	430786.70	2148387.86	Картометрический метод	5.0	Закрепление отсутствует
14310	-	-	430785.93	2148389.80	Картометрический метод	5.0	Закрепление отсутствует
14311	-	-	430782.52	2148394.95	Картометрический метод	5.0	Закрепление отсутствует
14312	-	-	430781.69	2148403.34	Картометрический метод	5.0	Закрепление отсутствует
14313	-	-	430780.32	2148407.29	Картометрический метод	5.0	Закрепление отсутствует
14314	-	-	430778.06	2148418.35	Картометрический метод	5.0	Закрепление отсутствует
14315	-	-	430779.71	2148428.64	Картометрический метод	5.0	Закрепление отсутствует
14316	-	-	430783.33	2148433.66	Картометрический метод	5.0	Закрепление отсутствует
14317	-	-	430784.82	2148439.55	Картометрический метод	5.0	Закрепление отсутствует
14318	-	-	430785.09	2148443.62	Картометрический метод	5.0	Закрепление отсутствует
14319	-	-	430784.17	2148450.88	Картометрический метод	5.0	Закрепление отсутствует
14320	-	-	430783.60	2148452.92	Картометрический метод	5.0	Закрепление отсутствует
14321	-	-	430782.51	2148454.68	Картометрический метод	5.0	Закрепление отсутствует
14322	-	-	430781.04	2148456.12	Картометрический метод	5.0	Закрепление отсутствует
14323	-	-	430777.51	2148458.13	Картометрический метод	5.0	Закрепление отсутствует

2. Сведения о характерных точках границ объекта							
Обозначение характерных точек границ	Существующие координаты, м		Измененные (уточненные) координаты, м		Метод определения координат характерной точки	Средняя квадратическая погрешность положения характерной точки (Mt), м	Описание обозначения точки на местности (при наличии)
	X	Y	X	Y			
1	2	3	4	5	6	7	8
14324	-	-	430773.56	2148459.22	Картометрический метод	5.0	Закрепление отсутствует
14325	-	-	430771.75	2148460.18	Картометрический метод	5.0	Закрепление отсутствует
14326	-	-	430766.73	2148464.01	Картометрический метод	5.0	Закрепление отсутствует
14327	-	-	430765.59	2148465.69	Картометрический метод	5.0	Закрепление отсутствует
14328	-	-	430759.75	2148487.80	Картометрический метод	5.0	Закрепление отсутствует
14329	-	-	430758.78	2148489.61	Картометрический метод	5.0	Закрепление отсутствует
14330	-	-	430757.46	2148491.14	Картометрический метод	5.0	Закрепление отсутствует
14331	-	-	430756.99	2148493.12	Картометрический метод	5.0	Закрепление отсутствует
14332	-	-	430756.94	2148497.27	Картометрический метод	5.0	Закрепление отсутствует
14333	-	-	430754.32	2148509.47	Картометрический метод	5.0	Закрепление отсутствует
14334	-	-	430753.51	2148511.37	Картометрический метод	5.0	Закрепление отсутствует
14335	-	-	430750.89	2148514.54	Картометрический метод	5.0	Закрепление отсутствует
14336	-	-	430748.36	2148521.92	Картометрический метод	5.0	Закрепление отсутствует
14337	-	-	430747.31	2148523.74	Картометрический метод	5.0	Закрепление отсутствует
14338	-	-	430745.89	2148525.35	Картометрический метод	5.0	Закрепление отсутствует
14339	-	-	430741.55	2148534.68	Картометрический метод	5.0	Закрепление отсутствует
14340	-	-	430740.32	2148545.00	Картометрический метод	5.0	Закрепление отсутствует
14341	-	-	430740.41	2148547.04	Картометрический метод	5.0	Закрепление отсутствует
14342	-	-	430742.04	2148550.79	Картометрический метод	5.0	Закрепление отсутствует
14343	-	-	430741.18	2148564.04	Картометрический метод	5.0	Закрепление отсутствует
14344	-	-	430739.83	2148567.91	Картометрический метод	5.0	Закрепление отсутствует
14345	-	-	430735.60	2148572.30	Картометрический метод	5.0	Закрепление отсутствует
14346	-	-	430731.95	2148574.03	Картометрический метод	5.0	Закрепление отсутствует
14347	-	-	430728.96	2148576.89	Картометрический метод	5.0	Закрепление отсутствует
14348	-	-	430725.54	2148579.27	Картометрический метод	5.0	Закрепление отсутствует

2. Сведения о характерных точках границ объекта							
Обозначение характерных точек границ	Существующие координаты, м		Измененные (уточненные) координаты, м		Метод определения координат характерной точки	Средняя квадратическая погрешность положения характерной точки (Mt), м	Описание обозначения точки на местности (при наличии)
	X	Y	X	Y			
1	2	3	4	5	6	7	8
14349	-	-	430725.12	2148579.64	Картометрический метод	5.0	Закрепление отсутствует
14350	-	-	430717.68	2148583.41	Картометрический метод	5.0	Закрепление отсутствует
14351	-	-	430716.31	2148584.88	Картометрический метод	5.0	Закрепление отсутствует
14352	-	-	430715.59	2148595.21	Картометрический метод	5.0	Закрепление отсутствует
14353	-	-	430715.95	2148601.58	Картометрический метод	5.0	Закрепление отсутствует
14354	-	-	430715.36	2148605.63	Картометрический метод	5.0	Закрепление отсутствует
14355	-	-	430717.80	2148611.29	Картометрический метод	5.0	Закрепление отсутствует
14356	-	-	430717.89	2148613.30	Картометрический метод	5.0	Закрепление отсутствует
14357	-	-	430717.20	2148615.38	Картометрический метод	5.0	Закрепление отсутствует
14358	-	-	430718.43	2148625.34	Картометрический метод	5.0	Закрепление отсутствует
14359	-	-	430717.92	2148631.57	Картометрический метод	5.0	Закрепление отсутствует
14360	-	-	430716.00	2148635.16	Картометрический метод	5.0	Закрепление отсутствует
14361	-	-	430716.03	2148643.28	Картометрический метод	5.0	Закрепление отсутствует
14362	-	-	430716.53	2148645.28	Картометрический метод	5.0	Закрепление отсутствует
14363	-	-	430716.43	2148649.34	Картометрический метод	5.0	Закрепление отсутствует
14364	-	-	430715.67	2148651.86	Картометрический метод	5.0	Закрепление отсутствует
14365	-	-	430715.22	2148653.36	Картометрический метод	5.0	Закрепление отсутствует
14366	-	-	430714.77	2148656.89	Картометрический метод	5.0	Закрепление отсутствует
14367	-	-	430714.40	2148659.73	Картометрический метод	5.0	Закрепление отсутствует
14368	-	-	430713.38	2148661.54	Картометрический метод	5.0	Закрепление отсутствует
14369	-	-	430712.86	2148665.38	Картометрический метод	5.0	Закрепление отсутствует
14370	-	-	430680.95	2148621.67	Картометрический метод	5.0	Закрепление отсутствует
14371	-	-	430685.68	2148609.27	Картометрический метод	5.0	Закрепление отсутствует
14372	-	-	430696.17	2148581.74	Картометрический метод	5.0	Закрепление отсутствует
14373	-	-	430698.91	2148574.55	Картометрический метод	5.0	Закрепление отсутствует

2. Сведения о характерных точках границ объекта							
Обозначение характерных точек границ	Существующие координаты, м		Измененные (уточненные) координаты, м		Метод определения координат характерной точки	Средняя квадратическая погрешность положения характерной точки (Mt), м	Описание обозначения точки на местности (при наличии)
	X	Y	X	Y			
1	2	3	4	5	6	7	8
14374	-	-	430702.73	2148564.53	Картометрический метод	5.0	Закрепление отсутствует
14375	-	-	430719.80	2148519.73	Картометрический метод	5.0	Закрепление отсутствует
14376	-	-	430727.35	2148499.90	Картометрический метод	5.0	Закрепление отсутствует
14377	-	-	430734.52	2148481.09	Картометрический метод	5.0	Закрепление отсутствует
14378	-	-	430736.23	2148476.60	Картометрический метод	5.0	Закрепление отсутствует
14379	-	-	430744.74	2148454.25	Картометрический метод	5.0	Закрепление отсутствует
14380	-	-	430751.17	2148449.47	Картометрический метод	5.0	Закрепление отсутствует
14381	-	-	430756.20	2148425.89	Картометрический метод	5.0	Закрепление отсутствует
14382	-	-	430759.44	2148410.74	Картометрический метод	5.0	Закрепление отсутствует
14383	-	-	430761.51	2148401.02	Картометрический метод	5.0	Закрепление отсутствует
14384	-	-	430768.50	2148368.35	Картометрический метод	5.0	Закрепление отсутствует
14385	-	-	430770.05	2148361.08	Картометрический метод	5.0	Закрепление отсутствует
14386	-	-	430772.36	2148350.22	Картометрический метод	5.0	Закрепление отсутствует
14387	-	-	430774.17	2148341.73	Картометрический метод	5.0	Закрепление отсутствует
14388	-	-	430770.36	2148336.57	Картометрический метод	5.0	Закрепление отсутствует
14389	-	-	430745.07	2148302.33	Картометрический метод	5.0	Закрепление отсутствует
14390	-	-	430776.53	2148245.66	Картометрический метод	5.0	Закрепление отсутствует
14391	-	-	430877.91	2148239.81	Картометрический метод	5.0	Закрепление отсутствует
14392	-	-	430918.18	2148239.10	Картометрический метод	5.0	Закрепление отсутствует
14393	-	-	430919.41	2148244.00	Картометрический метод	5.0	Закрепление отсутствует
14394	-	-	430921.35	2148255.14	Картометрический метод	5.0	Закрепление отсутствует
14395	-	-	430921.33	2148276.78	Картометрический метод	5.0	Закрепление отсутствует
14396	-	-	430910.97	2148348.14	Картометрический метод	5.0	Закрепление отсутствует
14397	-	-	430909.74	2148370.36	Картометрический метод	5.0	Закрепление отсутствует
14398	-	-	430910.20	2148401.01	Картометрический метод	5.0	Закрепление отсутствует

2. Сведения о характерных точках границ объекта							
Обозначение характерных точек границ	Существующие координаты, м		Измененные (уточненные) координаты, м		Метод определения координат характерной точки	Средняя квадратическая погрешность положения характерной точки (Mt), м	Описание обозначения точки на местности (при наличии)
	X	Y	X	Y			
1	2	3	4	5	6	7	8
14399	-	-	430910.87	2148430.67	Картометрический метод	5.0	Закрепление отсутствует
14400	-	-	430910.92	2148433.18	Картометрический метод	5.0	Закрепление отсутствует
14401	-	-	430917.65	2148487.06	Картометрический метод	5.0	Закрепление отсутствует
14402	-	-	430930.53	2148560.71	Картометрический метод	5.0	Закрепление отсутствует
14403	-	-	430931.08	2148574.70	Картометрический метод	5.0	Закрепление отсутствует
14404	-	-	430929.66	2148590.30	Картометрический метод	5.0	Закрепление отсутствует
14405	-	-	430924.59	2148608.26	Картометрический метод	5.0	Закрепление отсутствует
14406	-	-	430904.26	2148642.85	Картометрический метод	5.0	Закрепление отсутствует
14407	-	-	430895.17	2148660.41	Картометрический метод	5.0	Закрепление отсутствует
14408	-	-	430890.56	2148674.47	Картометрический метод	5.0	Закрепление отсутствует
14409	-	-	430887.47	2148700.86	Картометрический метод	5.0	Закрепление отсутствует
14410	-	-	430888.63	2148720.74	Картометрический метод	5.0	Закрепление отсутствует
14411	-	-	430892.30	2148738.48	Картометрический метод	5.0	Закрепление отсутствует
14412	-	-	430915.09	2148804.64	Картометрический метод	5.0	Закрепление отсутствует
14413	-	-	430926.53	2148844.47	Картометрический метод	5.0	Закрепление отсутствует
14414	-	-	430961.10	2148988.55	Картометрический метод	5.0	Закрепление отсутствует
14415	-	-	430962.38	2148993.83	Картометрический метод	5.0	Закрепление отсутствует
14240	-	-	430956.31	2148995.74	Картометрический метод	5.0	Закрепление отсутствует
14416	-	-	431610.66	2146112.82	Картометрический метод	5.0	Закрепление отсутствует
14417	-	-	431590.31	2146109.30	Картометрический метод	5.0	Закрепление отсутствует
14418	-	-	431577.63	2146109.31	Картометрический метод	5.0	Закрепление отсутствует
14419	-	-	431569.86	2146111.67	Картометрический метод	5.0	Закрепление отсутствует
14420	-	-	431563.21	2146111.07	Картометрический метод	5.0	Закрепление отсутствует
14421	-	-	431553.99	2146107.90	Картометрический метод	5.0	Закрепление отсутствует
14422	-	-	431550.33	2146107.35	Картометрический метод	5.0	Закрепление отсутствует

2. Сведения о характерных точках границ объекта							
Обозначение характерных точек границ	Существующие координаты, м		Измененные (уточненные) координаты, м		Метод определения координат характерной точки	Средняя квадратическая погрешность положения характерной точки (Mt), м	Описание обозначения точки на местности (при наличии)
	X	Y	X	Y			
1	2	3	4	5	6	7	8
14423	-	-	431546.56	2146105.82	Картометрический метод	5.0	Закрепление отсутствует
14424	-	-	431538.66	2146104.13	Картометрический метод	5.0	Закрепление отсутствует
14425	-	-	431532.13	2146101.21	Картометрический метод	5.0	Закрепление отсутствует
14426	-	-	431529.18	2146098.37	Картометрический метод	5.0	Закрепление отсутствует
14427	-	-	431527.80	2146098.17	Картометрический метод	5.0	Закрепление отсутствует
14428	-	-	431525.59	2146097.85	Картометрический метод	5.0	Закрепление отсутствует
14429	-	-	431514.44	2146096.25	Картометрический метод	5.0	Закрепление отсутствует
14430	-	-	431497.64	2146096.32	Картометрический метод	5.0	Закрепление отсутствует
14431	-	-	431495.72	2146096.96	Картометрический метод	5.0	Закрепление отсутствует
14432	-	-	431494.12	2146098.30	Картометрический метод	5.0	Закрепление отсутствует
14433	-	-	431492.14	2146099.21	Картометрический метод	5.0	Закрепление отсутствует
14434	-	-	431481.90	2146099.33	Картометрический метод	5.0	Закрепление отсутствует
14435	-	-	431477.64	2146098.89	Картометрический метод	5.0	Закрепление отсутствует
14436	-	-	431473.70	2146099.62	Картометрический метод	5.0	Закрепление отсутствует
14437	-	-	431470.05	2146101.07	Картометрический метод	5.0	Закрепление отсутствует
14438	-	-	431466.99	2146100.78	Картометрический метод	5.0	Закрепление отсутствует
14439	-	-	431466.19	2146100.71	Картометрический метод	5.0	Закрепление отсутствует
14440	-	-	431441.80	2146098.42	Картометрический метод	5.0	Закрепление отсутствует
14441	-	-	431413.40	2146098.20	Картометрический метод	5.0	Закрепление отсутствует
14442	-	-	431397.94	2146095.65	Картометрический метод	5.0	Закрепление отсутствует
14443	-	-	431395.97	2146094.98	Картометрический метод	5.0	Закрепление отсутствует
14444	-	-	431388.73	2146093.68	Картометрический метод	5.0	Закрепление отсутствует
14445	-	-	431386.82	2146093.00	Картометрический метод	5.0	Закрепление отсутствует
14446	-	-	431383.64	2146090.39	Картометрический метод	5.0	Закрепление отсутствует
14447	-	-	431380.51	2146086.75	Картометрический метод	5.0	Закрепление отсутствует

2. Сведения о характерных точках границ объекта							
Обозначение характерных точек границ	Существующие координаты, м		Измененные (уточненные) координаты, м		Метод определения координат характерной точки	Средняя квадратическая погрешность положения характерной точки (Mt), м	Описание обозначения точки на местности (при наличии)
	X	Y	X	Y			
1	2	3	4	5	6	7	8
14448	-	-	431376.98	2146082.64	Картометрический метод	5.0	Закрепление отсутствует
14449	-	-	431373.75	2146076.93	Картометрический метод	5.0	Закрепление отсутствует
14450	-	-	431368.83	2146060.98	Картометрический метод	5.0	Закрепление отсутствует
14451	-	-	431368.62	2146058.96	Картометрический метод	5.0	Закрепление отсутствует
14452	-	-	431367.58	2146057.15	Картометрический метод	5.0	Закрепление отсутствует
14453	-	-	431367.07	2146051.02	Картометрический метод	5.0	Закрепление отсутствует
14454	-	-	431365.77	2146044.82	Картометрический метод	5.0	Закрепление отсутствует
14455	-	-	431364.34	2146040.76	Картометрический метод	5.0	Закрепление отсутствует
14456	-	-	431363.70	2146038.90	Картометрический метод	5.0	Закрепление отсутствует
14457	-	-	431362.06	2146026.43	Картометрический метод	5.0	Закрепление отсутствует
14458	-	-	431362.98	2146016.22	Картометрический метод	5.0	Закрепление отсутствует
14459	-	-	431366.88	2145997.82	Картометрический метод	5.0	Закрепление отсутствует
14460	-	-	431369.11	2145992.09	Картометрический метод	5.0	Закрепление отсутствует
14461	-	-	431369.60	2145989.96	Картометрический метод	5.0	Закрепление отсутствует
14462	-	-	431370.96	2145988.35	Картометрический метод	5.0	Закрепление отсутствует
14463	-	-	431372.47	2145982.40	Картометрический метод	5.0	Закрепление отсутствует
14464	-	-	431376.83	2145973.09	Картометрический метод	5.0	Закрепление отсутствует
14465	-	-	431377.60	2145969.01	Картометрический метод	5.0	Закрепление отсутствует
14466	-	-	431379.32	2145965.37	Картометрический метод	5.0	Закрепление отсутствует
14467	-	-	431379.54	2145964.42	Картометрический метод	5.0	Закрепление отсутствует
14468	-	-	431383.50	2145953.28	Картометрический метод	5.0	Закрепление отсутствует
14469	-	-	431391.25	2145924.97	Картометрический метод	5.0	Закрепление отсутствует
14470	-	-	431392.62	2145903.03	Картометрический метод	5.0	Закрепление отсутствует
14471	-	-	431392.87	2145894.56	Картометрический метод	5.0	Закрепление отсутствует
14472	-	-	431392.45	2145892.49	Картометрический метод	5.0	Закрепление отсутствует

2. Сведения о характерных точках границ объекта							
Обозначение характерных точек границ	Существующие координаты, м		Измененные (уточненные) координаты, м		Метод определения координат характерной точки	Средняя квадратическая погрешность положения характерной точки (Mt), м	Описание обозначения точки на местности (при наличии)
	X	Y	X	Y			
1	2	3	4	5	6	7	8
14473	-	-	431390.66	2145888.69	Картометрический метод	5.0	Закрепление отсутствует
14474	-	-	431390.59	2145884.51	Картометрический метод	5.0	Закрепление отсутствует
14475	-	-	431392.25	2145873.97	Картометрический метод	5.0	Закрепление отсутствует
14476	-	-	431392.21	2145873.36	Картометрический метод	5.0	Закрепление отсутствует
14477	-	-	431391.63	2145863.54	Картометрический метод	5.0	Закрепление отсутствует
14478	-	-	431389.71	2145851.20	Картометрический метод	5.0	Закрепление отсутствует
14479	-	-	431389.38	2145849.07	Картометрический метод	5.0	Закрепление отсутствует
14480	-	-	431386.67	2145843.53	Картометрический метод	5.0	Закрепление отсутствует
14481	-	-	431385.38	2145839.48	Картометрический метод	5.0	Закрепление отсутствует
14482	-	-	431382.82	2145836.26	Картометрический метод	5.0	Закрепление отсутствует
14483	-	-	431382.18	2145832.08	Картометрический метод	5.0	Закрепление отсутствует
14484	-	-	431380.30	2145828.36	Картометрический метод	5.0	Закрепление отсутствует
14485	-	-	431377.81	2145825.03	Картометрический метод	5.0	Закрепление отсутствует
14486	-	-	431377.02	2145823.41	Картометрический метод	5.0	Закрепление отсутствует
14487	-	-	431376.56	2145822.45	Картометрический метод	5.0	Закрепление отсутствует
14488	-	-	431375.46	2145820.16	Картометрический метод	5.0	Закрепление отсутствует
14489	-	-	431374.78	2145817.23	Картометрический метод	5.0	Закрепление отсутствует
14490	-	-	431372.94	2145813.37	Картометрический метод	5.0	Закрепление отсутствует
14491	-	-	431371.42	2145810.20	Картометрический метод	5.0	Закрепление отсутствует
14492	-	-	431365.95	2145801.43	Картометрический метод	5.0	Закрепление отсутствует
14493	-	-	431357.77	2145791.56	Картометрический метод	5.0	Закрепление отсутствует
14494	-	-	431349.27	2145784.96	Картометрический метод	5.0	Закрепление отсутствует
14495	-	-	431348.58	2145784.03	Картометрический метод	5.0	Закрепление отсутствует
14496	-	-	431347.62	2145782.74	Картометрический метод	5.0	Закрепление отсутствует
14497	-	-	431344.29	2145778.28	Картометрический метод	5.0	Закрепление отсутствует

2. Сведения о характерных точках границ объекта							
Обозначение характерных точек границ	Существующие координаты, м		Измененные (уточненные) координаты, м		Метод определения координат характерной точки	Средняя квадратическая погрешность положения характерной точки (Mt), м	Описание обозначения точки на местности (при наличии)
	X	Y	X	Y			
1	2	3	4	5	6	7	8
14498	-	-	431343.87	2145777.56	Картометрический метод	5.0	Закрепление отсутствует
14499	-	-	431342.21	2145774.66	Картометрический метод	5.0	Закрепление отсутствует
14500	-	-	431341.03	2145773.31	Картометрический метод	5.0	Закрепление отсутствует
14501	-	-	431339.58	2145771.64	Картометрический метод	5.0	Закрепление отсутствует
14502	-	-	431337.81	2145769.12	Картометрический метод	5.0	Закрепление отсутствует
14503	-	-	431334.76	2145764.79	Картометрический метод	5.0	Закрепление отсутствует
14504	-	-	431328.38	2145759.52	Картометрический метод	5.0	Закрепление отсутствует
14505	-	-	431322.67	2145753.04	Картометрический метод	5.0	Закрепление отсутствует
14506	-	-	431317.93	2145743.66	Картометрический метод	5.0	Закрепление отсутствует
14507	-	-	431317.77	2145743.49	Картометрический метод	5.0	Закрепление отсутствует
14508	-	-	431315.14	2145740.61	Картометрический метод	5.0	Закрепление отсутствует
14509	-	-	431313.62	2145738.94	Картометрический метод	5.0	Закрепление отсутствует
14510	-	-	431303.41	2145731.69	Картометрический метод	5.0	Закрепление отсутствует
14511	-	-	431291.77	2145726.35	Картометрический метод	5.0	Закрепление отсутствует
14512	-	-	431288.23	2145724.05	Картометрический метод	5.0	Закрепление отсутствует
14513	-	-	431282.26	2145722.37	Картометрический метод	5.0	Закрепление отсутствует
14514	-	-	431269.95	2145714.25	Картометрический метод	5.0	Закрепление отсутствует
14515	-	-	431269.68	2145714.00	Картометрический метод	5.0	Закрепление отсутствует
14516	-	-	431265.23	2145710.03	Картометрический метод	5.0	Закрепление отсутствует
14517	-	-	431261.79	2145708.05	Картометрический метод	5.0	Закрепление отсутствует
14518	-	-	431260.15	2145706.75	Картометрический метод	5.0	Закрепление отсутствует
14519	-	-	431259.18	2145704.99	Картометрический метод	5.0	Закрепление отсутствует
14520	-	-	431256.30	2145702.02	Картометрический метод	5.0	Закрепление отсутствует
14521	-	-	431251.05	2145698.35	Картометрический метод	5.0	Закрепление отсутствует
14522	-	-	431249.64	2145696.93	Картометрический метод	5.0	Закрепление отсутствует

2. Сведения о характерных точках границ объекта							
Обозначение характерных точек границ	Существующие координаты, м		Измененные (уточненные) координаты, м		Метод определения координат характерной точки	Средняя квадратическая погрешность положения характерной точки (Mt), м	Описание обозначения точки на местности (при наличии)
	X	Y	X	Y			
1	2	3	4	5	6	7	8
14523	-	-	431248.61	2145695.18	Картометрический метод	5.0	Закрепление отсутствует
14524	-	-	431241.24	2145690.87	Картометрический метод	5.0	Закрепление отсутствует
14525	-	-	431237.07	2145688.42	Картометрический метод	5.0	Закрепление отсутствует
14526	-	-	431228.06	2145680.02	Картометрический метод	5.0	Закрепление отсутствует
14527	-	-	431223.48	2145676.87	Картометрический метод	5.0	Закрепление отсутствует
14528	-	-	431216.09	2145667.83	Картометрический метод	5.0	Закрепление отсутствует
14529	-	-	431214.03	2145664.80	Картометрический метод	5.0	Закрепление отсутствует
14530	-	-	431206.54	2145658.06	Картометрический метод	5.0	Закрепление отсутствует
14531	-	-	431201.96	2145651.12	Картометрический метод	5.0	Закрепление отсутствует
14532	-	-	431201.61	2145650.20	Картометрический метод	5.0	Закрепление отсутствует
14533	-	-	431200.43	2145647.14	Картометрический метод	5.0	Закрепление отсутствует
14534	-	-	431188.21	2145630.43	Картометрический метод	5.0	Закрепление отсутствует
14535	-	-	431186.55	2145627.55	Картометрический метод	5.0	Закрепление отсутствует
14536	-	-	431185.68	2145626.04	Картометрический метод	5.0	Закрепление отсутствует
14537	-	-	431181.91	2145619.51	Картометрический метод	5.0	Закрепление отсутствует
14538	-	-	431177.37	2145606.50	Картометрический метод	5.0	Закрепление отсутствует
14539	-	-	431174.75	2145596.41	Картометрический метод	5.0	Закрепление отсутствует
14540	-	-	431174.78	2145592.12	Картометрический метод	5.0	Закрепление отсутствует
14541	-	-	431175.74	2145587.94	Картометрический метод	5.0	Закрепление отсутствует
14542	-	-	431177.68	2145584.34	Картометрический метод	5.0	Закрепление отсутствует
14543	-	-	431178.82	2145578.96	Картометрический метод	5.0	Закрепление отсутствует
14544	-	-	431184.69	2145567.93	Картометрический метод	5.0	Закрепление отсутствует
14545	-	-	431190.69	2145559.42	Картометрический метод	5.0	Закрепление отсутствует
14546	-	-	431196.96	2145554.28	Картометрический метод	5.0	Закрепление отсутствует
14547	-	-	431202.70	2145551.62	Картометрический метод	5.0	Закрепление отсутствует

2. Сведения о характерных точках границ объекта							
Обозначение характерных точек границ	Существующие координаты, м		Измененные (уточненные) координаты, м		Метод определения координат характерной точки	Средняя квадратическая погрешность положения характерной точки (Mt), м	Описание обозначения точки на местности (при наличии)
	X	Y	X	Y			
1	2	3	4	5	6	7	8
14548	-	-	431205.57	2145549.50	Картометрический метод	5.0	Закрепление отсутствует
14549	-	-	431206.89	2145547.86	Картометрический метод	5.0	Закрепление отсутствует
14550	-	-	431215.08	2145541.18	Картометрический метод	5.0	Закрепление отсутствует
14551	-	-	431218.74	2145538.85	Картометрический метод	5.0	Закрепление отсутствует
14552	-	-	431221.99	2145536.78	Картометрический метод	5.0	Закрепление отсутствует
14553	-	-	431232.96	2145531.48	Картометрический метод	5.0	Закрепление отсутствует
14554	-	-	431237.04	2145530.76	Картометрический метод	5.0	Закрепление отсутствует
14555	-	-	431240.92	2145529.47	Картометрический метод	5.0	Закрепление отсутствует
14556	-	-	431254.45	2145523.02	Картометрический метод	5.0	Закрепление отсутствует
14557	-	-	431257.62	2145521.46	Картометрический метод	5.0	Закрепление отсутствует
14558	-	-	431277.59	2145517.27	Картометрический метод	5.0	Закрепление отсутствует
14559	-	-	431294.54	2145516.37	Картометрический метод	5.0	Закрепление отсутствует
14560	-	-	431298.41	2145516.66	Картометрический метод	5.0	Закрепление отсутствует
14561	-	-	431317.65	2145519.66	Картометрический метод	5.0	Закрепление отсутствует
14562	-	-	431320.29	2145520.08	Картометрический метод	5.0	Закрепление отсутствует
14563	-	-	431321.04	2145520.19	Картометрический метод	5.0	Закрепление отсутствует
14564	-	-	431343.94	2145521.88	Картометрический метод	5.0	Закрепление отсутствует
14565	-	-	431354.23	2145521.29	Картометрический метод	5.0	Закрепление отсутствует
14566	-	-	431370.52	2145522.86	Картометрический метод	5.0	Закрепление отсутствует
14567	-	-	431378.68	2145524.56	Картометрический метод	5.0	Закрепление отсутствует
14568	-	-	431388.27	2145528.89	Картометрический метод	5.0	Закрепление отсутствует
14569	-	-	431402.32	2145536.85	Картометрический метод	5.0	Закрепление отсутствует
14570	-	-	431413.04	2145543.67	Картометрический метод	5.0	Закрепление отсутствует
14571	-	-	431419.41	2145548.96	Картометрический метод	5.0	Закрепление отсутствует
14572	-	-	431420.92	2145550.21	Картометрический метод	5.0	Закрепление отсутствует

2. Сведения о характерных точках границ объекта							
Обозначение характерных точек границ	Существующие координаты, м		Измененные (уточненные) координаты, м		Метод определения координат характерной точки	Средняя квадратическая погрешность положения характерной точки (Mt), м	Описание обозначения точки на местности (при наличии)
	X	Y	X	Y			
1	2	3	4	5	6	7	8
14573	-	-	431423.64	2145553.34	Картометрический метод	5.0	Закрепление отсутствует
14574	-	-	431429.80	2145558.97	Картометрический метод	5.0	Закрепление отсутствует
14575	-	-	431433.23	2145561.09	Картометрический метод	5.0	Закрепление отсутствует
14576	-	-	431434.35	2145562.83	Картометрический метод	5.0	Закрепление отсутствует
14577	-	-	431436.13	2145564.87	Картометрический метод	5.0	Закрепление отсутствует
14578	-	-	431437.05	2145565.92	Картометрический метод	5.0	Закрепление отсутствует
14579	-	-	431442.03	2145569.50	Картометрический метод	5.0	Закрепление отсутствует
14580	-	-	431465.20	2145582.68	Картометрический метод	5.0	Закрепление отсутствует
14581	-	-	431468.55	2145583.96	Картометрический метод	5.0	Закрепление отсутствует
14582	-	-	431475.69	2145588.42	Картометрический метод	5.0	Закрепление отсутствует
14583	-	-	431480.14	2145592.74	Картометрический метод	5.0	Закрепление отсутствует
14584	-	-	431485.21	2145596.24	Картометрический метод	5.0	Закрепление отсутствует
14585	-	-	431488.95	2145598.05	Картометрический метод	5.0	Закрепление отсутствует
14586	-	-	431492.60	2145600.38	Картометрический метод	5.0	Закрепление отсутствует
14587	-	-	431498.50	2145604.16	Картометрический метод	5.0	Закрепление отсутствует
14588	-	-	431507.09	2145611.02	Картометрический метод	5.0	Закрепление отсутствует
14589	-	-	431520.49	2145621.59	Картометрический метод	5.0	Закрепление отсутствует
14590	-	-	431527.77	2145626.65	Картометрический метод	5.0	Закрепление отсутствует
14591	-	-	431530.97	2145629.84	Картометрический метод	5.0	Закрепление отсутствует
14592	-	-	431531.77	2145632.09	Картометрический метод	5.0	Закрепление отсутствует
14593	-	-	431530.91	2145635.41	Картометрический метод	5.0	Закрепление отсутствует
14594	-	-	431518.29	2145637.71	Картометрический метод	5.0	Закрепление отсутствует
14595	-	-	431512.32	2145639.11	Картометрический метод	5.0	Закрепление отсутствует
14596	-	-	431490.74	2145641.50	Картометрический метод	5.0	Закрепление отсутствует
14597	-	-	431491.10	2145638.24	Картометрический метод	5.0	Закрепление отсутствует

2. Сведения о характерных точках границ объекта							
Обозначение характерных точек границ	Существующие координаты, м		Измененные (уточненные) координаты, м		Метод определения координат характерной точки	Средняя квадратическая погрешность положения характерной точки (Mt), м	Описание обозначения точки на местности (при наличии)
	X	Y	X	Y			
1	2	3	4	5	6	7	8
14598	-	-	431491.53	2145634.29	Картометрический метод	5.0	Закрепление отсутствует
14599	-	-	431495.18	2145620.52	Картометрический метод	5.0	Закрепление отсутствует
14600	-	-	431479.78	2145612.70	Картометрический метод	5.0	Закрепление отсутствует
14601	-	-	431463.30	2145604.26	Картометрический метод	5.0	Закрепление отсутствует
14602	-	-	431431.96	2145586.78	Картометрический метод	5.0	Закрепление отсутствует
14603	-	-	431425.54	2145582.27	Картометрический метод	5.0	Закрепление отсутствует
14604	-	-	431419.29	2145576.00	Картометрический метод	5.0	Закрепление отсутствует
14605	-	-	431401.24	2145559.87	Картометрический метод	5.0	Закрепление отсутствует
14606	-	-	431379.21	2145546.74	Картометрический метод	5.0	Закрепление отсутствует
14607	-	-	431372.45	2145543.69	Картометрический метод	5.0	Закрепление отсутствует
14608	-	-	431367.51	2145542.66	Картометрический метод	5.0	Закрепление отсутствует
14609	-	-	431348.07	2145541.68	Картометрический метод	5.0	Закрепление отсутствует
14610	-	-	431319.57	2145540.14	Картометрический метод	5.0	Закрепление отсутствует
14611	-	-	431296.11	2145536.55	Картометрический метод	5.0	Закрепление отсутствует
14612	-	-	431281.09	2145537.11	Картометрический метод	5.0	Закрепление отсутствует
14613	-	-	431263.24	2145540.99	Картометрический метод	5.0	Закрепление отсутствует
14614	-	-	431243.32	2145549.75	Картометрический метод	5.0	Закрепление отсутствует
14615	-	-	431229.16	2145557.48	Картометрический метод	5.0	Закрепление отсутствует
14616	-	-	431205.46	2145573.17	Картометрический метод	5.0	Закрепление отсутствует
14617	-	-	431196.38	2145591.46	Картометрический метод	5.0	Закрепление отсутствует
14618	-	-	431200.17	2145611.14	Картометрический метод	5.0	Закрепление отсутствует
14619	-	-	431229.53	2145652.17	Картометрический метод	5.0	Закрепление отсутствует
14620	-	-	431258.79	2145677.97	Картометрический метод	5.0	Закрепление отсутствует
14621	-	-	431297.87	2145706.53	Картометрический метод	5.0	Закрепление отсутствует
14622	-	-	431313.67	2145714.52	Картометрический метод	5.0	Закрепление отсутствует

2. Сведения о характерных точках границ объекта							
Обозначение характерных точек границ	Существующие координаты, м		Измененные (уточненные) координаты, м		Метод определения координат характерной точки	Средняя квадратическая погрешность положения характерной точки (Mt), м	Описание обозначения точки на местности (при наличии)
	X	Y	X	Y			
1	2	3	4	5	6	7	8
14623	-	-	431326.70	2145723.81	Картометрический метод	5.0	Закрепление отсутствует
14624	-	-	431381.41	2145788.74	Картометрический метод	5.0	Закрепление отсутствует
14625	-	-	431388.89	2145800.46	Картометрический метод	5.0	Закрепление отсутствует
14626	-	-	431397.77	2145818.61	Картометрический метод	5.0	Закрепление отсутствует
14627	-	-	431405.10	2145835.47	Картометрический метод	5.0	Закрепление отсутствует
14628	-	-	431405.29	2145836.07	Картометрический метод	5.0	Закрепление отсутствует
14629	-	-	431405.79	2145837.46	Картометрический метод	5.0	Закрепление отсутствует
14630	-	-	431408.48	2145843.93	Картометрический метод	5.0	Закрепление отсутствует
14631	-	-	431410.54	2145857.19	Картометрический метод	5.0	Закрепление отсутствует
14632	-	-	431411.39	2145862.68	Картометрический метод	5.0	Закрепление отсутствует
14633	-	-	431411.48	2145864.31	Картометрический метод	5.0	Закрепление отсутствует
14634	-	-	431411.78	2145869.72	Картометрический метод	5.0	Закрепление отсутствует
14635	-	-	431409.76	2145870.45	Картометрический метод	5.0	Закрепление отсутствует
14636	-	-	431401.96	2145874.21	Картометрический метод	5.0	Закрепление отсутствует
14637	-	-	431401.24	2145878.01	Картометрический метод	5.0	Закрепление отсутствует
14638	-	-	431401.38	2145881.48	Картометрический метод	5.0	Закрепление отсутствует
14639	-	-	431402.40	2145884.75	Картометрический метод	5.0	Закрепление отсутствует
14640	-	-	431405.16	2145887.57	Картометрический метод	5.0	Закрепление отсутствует
14641	-	-	431408.79	2145889.35	Картометрический метод	5.0	Закрепление отсутствует
14642	-	-	431412.68	2145886.22	Картометрический метод	5.0	Закрепление отсутствует
14643	-	-	431413.19	2145895.53	Картометрический метод	5.0	Закрепление отсутствует
14644	-	-	431411.20	2145927.70	Картометрический метод	5.0	Закрепление отсутствует
14645	-	-	431405.46	2145948.70	Картометрический метод	5.0	Закрепление отсутствует
14646	-	-	431403.53	2145954.79	Картометрический метод	5.0	Закрепление отсутствует
14647	-	-	431397.78	2145972.93	Картометрический метод	5.0	Закрепление отсутствует

2. Сведения о характерных точках границ объекта							
Обозначение характерных точек границ	Существующие координаты, м		Измененные (уточненные) координаты, м		Метод определения координат характерной точки	Средняя квадратическая погрешность положения характерной точки (Mt), м	Описание обозначения точки на местности (при наличии)
	X	Y	X	Y			
1	2	3	4	5	6	7	8
14648	-	-	431391.15	2145989.74	Картометрический метод	5.0	Закрепление отсутствует
14649	-	-	431387.63	2146000.34	Картометрический метод	5.0	Закрепление отсутствует
14650	-	-	431385.11	2146007.92	Картометрический метод	5.0	Закрепление отсутствует
14651	-	-	431382.10	2146024.87	Картометрический метод	5.0	Закрепление отсутствует
14652	-	-	431384.10	2146037.80	Картометрический метод	5.0	Закрепление отсутствует
14653	-	-	431387.72	2146054.21	Картометрический метод	5.0	Закрепление отсутствует
14654	-	-	431378.04	2146059.84	Картометрический метод	5.0	Закрепление отсутствует
14655	-	-	431379.51	2146066.37	Картометрический метод	5.0	Закрепление отсутствует
14656	-	-	431392.09	2146084.89	Картометрический метод	5.0	Закрепление отсутствует
14657	-	-	431424.20	2146093.15	Картометрический метод	5.0	Закрепление отсутствует
14658	-	-	431441.05	2146085.60	Картометрический метод	5.0	Закрепление отсутствует
14659	-	-	431443.52	2146086.48	Картометрический метод	5.0	Закрепление отсутствует
14660	-	-	431468.00	2146088.10	Картометрический метод	5.0	Закрепление отсутствует
14661	-	-	431470.77	2146093.12	Картометрический метод	5.0	Закрепление отсутствует
14662	-	-	431506.92	2146075.42	Картометрический метод	5.0	Закрепление отсутствует
14663	-	-	431517.12	2146076.80	Картометрический метод	5.0	Закрепление отсутствует
14664	-	-	431523.13	2146077.66	Картометрический метод	5.0	Закрепление отсутствует
14665	-	-	431531.86	2146078.92	Картометрический метод	5.0	Закрепление отсутствует
14666	-	-	431534.10	2146079.42	Картометрический метод	5.0	Закрепление отсутствует
14667	-	-	431534.92	2146079.60	Картометрический метод	5.0	Закрепление отсутствует
14668	-	-	431537.83	2146080.75	Картометрический метод	5.0	Закрепление отсутствует
14669	-	-	431540.52	2146082.35	Картометрический метод	5.0	Закрепление отсутствует
14670	-	-	431541.99	2146083.56	Картометрический метод	5.0	Закрепление отсутствует
14671	-	-	431542.93	2146084.34	Картометрический метод	5.0	Закрепление отсутствует
14672	-	-	431543.34	2146084.74	Картометрический метод	5.0	Закрепление отсутствует

2. Сведения о характерных точках границ объекта							
Обозначение характерных точек границ	Существующие координаты, м		Измененные (уточненные) координаты, м		Метод определения координат характерной точки	Средняя квадратическая погрешность положения характерной точки (Mt), м	Описание обозначения точки на местности (при наличии)
	X	Y	X	Y			
1	2	3	4	5	6	7	8
14673	-	-	431544.74	2146085.36	Картометрический метод	5.0	Закрепление отсутствует
14674	-	-	431550.58	2146086.61	Картометрический метод	5.0	Закрепление отсутствует
14675	-	-	431553.72	2146087.55	Картометрический метод	5.0	Закрепление отсутствует
14676	-	-	431555.47	2146088.26	Картометрический метод	5.0	Закрепление отсутствует
14677	-	-	431556.77	2146088.46	Картометрический метод	5.0	Закрепление отсутствует
14678	-	-	431557.59	2146088.59	Картометрический метод	5.0	Закрепление отсутствует
14679	-	-	431560.34	2146089.33	Картометрический метод	5.0	Закрепление отсутствует
14680	-	-	431567.44	2146091.73	Картометрический метод	5.0	Закрепление отсутствует
14681	-	-	431571.68	2146090.51	Картометрический метод	5.0	Закрепление отсутствует
14682	-	-	431574.30	2146089.91	Картометрический метод	5.0	Закрепление отсутствует
14683	-	-	431577.46	2146089.66	Картометрический метод	5.0	Закрепление отсутствует
14684	-	-	431578.51	2146089.65	Картометрический метод	5.0	Закрепление отсутствует
14685	-	-	431590.30	2146089.64	Картометрический метод	5.0	Закрепление отсутствует
14686	-	-	431593.57	2146089.93	Картометрический метод	5.0	Закрепление отсутствует
14687	-	-	431612.48	2146093.20	Картометрический метод	5.0	Закрепление отсутствует
14688	-	-	431613.84	2146093.24	Картометрический метод	5.0	Закрепление отсутствует
14689	-	-	431612.99	2146098.63	Картометрический метод	5.0	Закрепление отсутствует
14690	-	-	431611.78	2146098.87	Картометрический метод	5.0	Закрепление отсутствует
14691	-	-	431610.58	2146099.10	Картометрический метод	5.0	Закрепление отсутствует
14692	-	-	431609.70	2146103.09	Картометрический метод	5.0	Закрепление отсутствует
14693	-	-	431608.20	2146103.02	Картометрический метод	5.0	Закрепление отсутствует
14694	-	-	431607.48	2146107.06	Картометрический метод	5.0	Закрепление отсутствует
14695	-	-	431609.44	2146111.59	Картометрический метод	5.0	Закрепление отсутствует
14696	-	-	431611.19	2146112.57	Картометрический метод	5.0	Закрепление отсутствует
14416	-	-	431610.66	2146112.82	Картометрический метод	5.0	Закрепление отсутствует

2. Сведения о характерных точках границ объекта							
Обозначение характерных точек границ	Существующие координаты, м		Измененные (уточненные) координаты, м		Метод определения координат характерной точки	Средняя квадратическая погрешность положения характерной точки (Mt), м	Описание обозначения точки на местности (при наличии)
	X	Y	X	Y			
1	2	3	4	5	6	7	8
14697	-	-	429302.54	2146701.02	Картометрический метод	5.0	Закрепление отсутствует
14698	-	-	429289.92	2146684.53	Картометрический метод	5.0	Закрепление отсутствует
14699	-	-	429291.59	2146683.94	Картометрический метод	5.0	Закрепление отсутствует
14700	-	-	429292.00	2146683.77	Картометрический метод	5.0	Закрепление отсутствует
14701	-	-	429295.37	2146682.33	Картометрический метод	5.0	Закрепление отсутствует
14702	-	-	429299.38	2146680.60	Картометрический метод	5.0	Закрепление отсутствует
14703	-	-	429302.85	2146679.00	Картометрический метод	5.0	Закрепление отсутствует
14704	-	-	429306.06	2146676.58	Картометрический метод	5.0	Закрепление отсутствует
14705	-	-	429310.78	2146670.62	Картометрический метод	5.0	Закрепление отсутствует
14706	-	-	429312.10	2146666.40	Картометрический метод	5.0	Закрепление отсутствует
14707	-	-	429312.76	2146663.61	Картометрический метод	5.0	Закрепление отсутствует
14708	-	-	429312.80	2146661.39	Картометрический метод	5.0	Закрепление отсутствует
14709	-	-	429313.53	2146659.69	Картометрический метод	5.0	Закрепление отсутствует
14710	-	-	429313.58	2146659.25	Картометрический метод	5.0	Закрепление отсутствует
14711	-	-	429315.31	2146658.82	Картометрический метод	5.0	Закрепление отсутствует
14712	-	-	429319.15	2146656.12	Картометрический метод	5.0	Закрепление отсутствует
14713	-	-	429320.76	2146653.55	Картометрический метод	5.0	Закрепление отсутствует
14714	-	-	429321.87	2146651.61	Картометрический метод	5.0	Закрепление отсутствует
14715	-	-	429323.66	2146648.67	Картометрический метод	5.0	Закрепление отсутствует
14716	-	-	429324.86	2146645.95	Картометрический метод	5.0	Закрепление отсутствует
14717	-	-	429325.66	2146640.50	Картометрический метод	5.0	Закрепление отсутствует
14718	-	-	429326.23	2146638.21	Картометрический метод	5.0	Закрепление отсутствует
14719	-	-	429327.32	2146633.68	Картометрический метод	5.0	Закрепление отсутствует
14720	-	-	429327.66	2146630.66	Картометрический метод	5.0	Закрепление отсутствует
14721	-	-	429327.72	2146629.38	Картометрический метод	5.0	Закрепление отсутствует

2. Сведения о характерных точках границ объекта							
Обозначение характерных точек границ	Существующие координаты, м		Измененные (уточненные) координаты, м		Метод определения координат характерной точки	Средняя квадратическая погрешность положения характерной точки (Mt), м	Описание обозначения точки на местности (при наличии)
	X	Y	X	Y			
1	2	3	4	5	6	7	8
14722	-	-	429328.10	2146627.25	Картометрический метод	5.0	Закрепление отсутствует
14723	-	-	429328.61	2146625.17	Картометрический метод	5.0	Закрепление отсутствует
14724	-	-	429330.08	2146623.44	Картометрический метод	5.0	Закрепление отсутствует
14725	-	-	429332.03	2146621.87	Картометрический метод	5.0	Закрепление отсутствует
14726	-	-	429336.05	2146620.02	Картометрический метод	5.0	Закрепление отсутствует
14727	-	-	429338.94	2146619.94	Картометрический метод	5.0	Закрепление отсутствует
14728	-	-	429343.35	2146619.86	Картометрический метод	5.0	Закрепление отсутствует
14729	-	-	429346.40	2146618.12	Картометрический метод	5.0	Закрепление отсутствует
14730	-	-	429347.42	2146614.02	Картометрический метод	5.0	Закрепление отсутствует
14731	-	-	429347.56	2146610.16	Картометрический метод	5.0	Закрепление отсутствует
14732	-	-	429348.81	2146607.08	Картометрический метод	5.0	Закрепление отсутствует
14733	-	-	429350.28	2146605.04	Картометрический метод	5.0	Закрепление отсутствует
14734	-	-	429351.44	2146603.81	Картометрический метод	5.0	Закрепление отсутствует
14735	-	-	429353.42	2146603.42	Картометрический метод	5.0	Закрепление отсутствует
14736	-	-	429355.28	2146603.45	Картометрический метод	5.0	Закрепление отсутствует
14737	-	-	429357.25	2146604.44	Картометрический метод	5.0	Закрепление отсутствует
14738	-	-	429358.44	2146606.09	Картометрический метод	5.0	Закрепление отсутствует
14739	-	-	429358.89	2146608.15	Картометрический метод	5.0	Закрепление отсутствует
14740	-	-	429360.24	2146612.39	Картометрический метод	5.0	Закрепление отсутствует
14741	-	-	429360.89	2146614.44	Картометрический метод	5.0	Закрепление отсутствует
14742	-	-	429362.68	2146616.27	Картометрический метод	5.0	Закрепление отсутствует
14743	-	-	429364.51	2146617.77	Картометрический метод	5.0	Закрепление отсутствует
14744	-	-	429370.46	2146619.43	Картометрический метод	5.0	Закрепление отсутствует
14745	-	-	429372.52	2146619.56	Картометрический метод	5.0	Закрепление отсутствует
14746	-	-	429376.57	2146618.82	Картометрический метод	5.0	Закрепление отсутствует

2. Сведения о характерных точках границ объекта							
Обозначение характерных точек границ	Существующие координаты, м		Измененные (уточненные) координаты, м		Метод определения координат характерной точки	Средняя квадратическая погрешность положения характерной точки (Mt), м	Описание обозначения точки на местности (при наличии)
	X	Y	X	Y			
1	2	3	4	5	6	7	8
14747	-	-	429378.69	2146618.58	Картометрический метод	5.0	Закрепление отсутствует
14748	-	-	429380.53	2146617.93	Картометрический метод	5.0	Закрепление отсутствует
14749	-	-	429382.75	2146617.73	Картометрический метод	5.0	Закрепление отсутствует
14750	-	-	429386.78	2146617.89	Картометрический метод	5.0	Закрепление отсутствует
14751	-	-	429390.90	2146617.56	Картометрический метод	5.0	Закрепление отсутствует
14752	-	-	429393.31	2146617.17	Картометрический метод	5.0	Закрепление отсутствует
14753	-	-	429394.68	2146617.18	Картометрический метод	5.0	Закрепление отсутствует
14754	-	-	429396.52	2146616.09	Картометрический метод	5.0	Закрепление отсутствует
14755	-	-	429398.36	2146615.30	Картометрический метод	5.0	Закрепление отсутствует
14756	-	-	429399.94	2146613.74	Картометрический метод	5.0	Закрепление отсутствует
14757	-	-	429401.83	2146609.15	Картометрический метод	5.0	Закрепление отсутствует
14758	-	-	429404.35	2146607.59	Картометрический метод	5.0	Закрепление отсутствует
14759	-	-	429406.63	2146606.50	Картометрический метод	5.0	Закрепление отсутствует
14760	-	-	429413.21	2146606.59	Картометрический метод	5.0	Закрепление отсутствует
14761	-	-	429415.01	2146608.21	Картометрический метод	5.0	Закрепление отсутствует
14762	-	-	429415.41	2146611.39	Картометрический метод	5.0	Закрепление отсутствует
14763	-	-	429415.83	2146614.79	Картометрический метод	5.0	Закрепление отсутствует
14764	-	-	429416.70	2146617.07	Картометрический метод	5.0	Закрепление отсутствует
14765	-	-	429417.45	2146618.87	Картометрический метод	5.0	Закрепление отсутствует
14766	-	-	429419.41	2146619.64	Картометрический метод	5.0	Закрепление отсутствует
14767	-	-	429421.55	2146619.93	Картометрический метод	5.0	Закрепление отсутствует
14768	-	-	429423.57	2146619.72	Картометрический метод	5.0	Закрепление отсутствует
14769	-	-	429427.39	2146618.47	Картометрический метод	5.0	Закрепление отсутствует
14770	-	-	429436.42	2146613.00	Картометрический метод	5.0	Закрепление отсутствует
14771	-	-	429438.24	2146611.68	Картометрический метод	5.0	Закрепление отсутствует

2. Сведения о характерных точках границ объекта							
Обозначение характерных точек границ	Существующие координаты, м		Измененные (уточненные) координаты, м		Метод определения координат характерной точки	Средняя квадратическая погрешность положения характерной точки (Mt), м	Описание обозначения точки на местности (при наличии)
	X	Y	X	Y			
1	2	3	4	5	6	7	8
14772	-	-	429440.23	2146610.84	Картометрический метод	5.0	Закрепление отсутствует
14773	-	-	429442.25	2146610.52	Картометрический метод	5.0	Закрепление отсутствует
14774	-	-	429444.13	2146611.55	Картометрический метод	5.0	Закрепление отсутствует
14775	-	-	429445.70	2146612.86	Картометрический метод	5.0	Закрепление отсутствует
14776	-	-	429453.10	2146617.22	Картометрический метод	5.0	Закрепление отсутствует
14777	-	-	429458.42	2146623.38	Картометрический метод	5.0	Закрепление отсутствует
14778	-	-	429459.62	2146625.05	Картометрический метод	5.0	Закрепление отсутствует
14779	-	-	429460.51	2146626.90	Картометрический метод	5.0	Закрепление отсутствует
14780	-	-	429461.49	2146630.84	Картометрический метод	5.0	Закрепление отсутствует
14781	-	-	429461.42	2146632.88	Картометрический метод	5.0	Закрепление отсутствует
14782	-	-	429461.12	2146634.93	Картометрический метод	5.0	Закрепление отсутствует
14783	-	-	429460.31	2146636.85	Картометрический метод	5.0	Закрепление отсутствует
14784	-	-	429460.23	2146638.96	Картометрический метод	5.0	Закрепление отсутствует
14785	-	-	429461.22	2146640.68	Картометрический метод	5.0	Закрепление отсутствует
14786	-	-	429464.56	2146648.21	Картометрический метод	5.0	Закрепление отсутствует
14787	-	-	429465.81	2146649.88	Картометрический метод	5.0	Закрепление отсутствует
14788	-	-	429469.10	2146652.16	Картометрический метод	5.0	Закрепление отсутствует
14789	-	-	429471.06	2146652.83	Картометрический метод	5.0	Закрепление отсутствует
14790	-	-	429475.27	2146653.32	Картометрический метод	5.0	Закрепление отсутствует
14791	-	-	429477.35	2146652.91	Картометрический метод	5.0	Закрепление отсутствует
14792	-	-	429481.26	2146651.54	Картометрический метод	5.0	Закрепление отсутствует
14793	-	-	429481.82	2146650.97	Картометрический метод	5.0	Закрепление отсутствует
14794	-	-	429482.71	2146649.73	Картометрический метод	5.0	Закрепление отсутствует
14795	-	-	429484.36	2146648.50	Картометрический метод	5.0	Закрепление отсутствует
14796	-	-	429486.90	2146646.91	Картометрический метод	5.0	Закрепление отсутствует

2. Сведения о характерных точках границ объекта							
Обозначение характерных точек границ	Существующие координаты, м		Измененные (уточненные) координаты, м		Метод определения координат характерной точки	Средняя квадратическая погрешность положения характерной точки (Mt), м	Описание обозначения точки на местности (при наличии)
	X	Y	X	Y			
1	2	3	4	5	6	7	8
14797	-	-	429488.64	2146645.34	Картометрический метод	5.0	Закрепление отсутствует
14798	-	-	429490.72	2146643.34	Картометрический метод	5.0	Закрепление отсутствует
14799	-	-	429492.49	2146641.85	Картометрический метод	5.0	Закрепление отсутствует
14800	-	-	429495.96	2146642.14	Картометрический метод	5.0	Закрепление отсутствует
14801	-	-	429500.00	2146642.90	Картометрический метод	5.0	Закрепление отсутствует
14802	-	-	429500.21	2146641.78	Картометрический метод	5.0	Закрепление отсутствует
14803	-	-	429500.50	2146640.24	Картометрический метод	5.0	Закрепление отсутствует
14804	-	-	429499.95	2146640.05	Картометрический метод	5.0	Закрепление отсутствует
14805	-	-	429498.54	2146639.55	Картометрический метод	5.0	Закрепление отсутствует
14806	-	-	429494.25	2146638.13	Картометрический метод	5.0	Закрепление отсутствует
14807	-	-	429488.38	2146637.03	Картометрический метод	5.0	Закрепление отсутствует
14808	-	-	429482.31	2146636.29	Картометрический метод	5.0	Закрепление отсутствует
14809	-	-	429480.22	2146635.43	Картометрический метод	5.0	Закрепление отсутствует
14810	-	-	429479.77	2146634.07	Картометрический метод	5.0	Закрепление отсутствует
14811	-	-	429479.52	2146631.96	Картометрический метод	5.0	Закрепление отсутствует
14812	-	-	429478.81	2146629.86	Картометрический метод	5.0	Закрепление отсутствует
14813	-	-	429478.14	2146627.95	Картометрический метод	5.0	Закрепление отсутствует
14814	-	-	429476.68	2146626.44	Картометрический метод	5.0	Закрепление отсутствует
14815	-	-	429475.11	2146625.18	Картометрический метод	5.0	Закрепление отсутствует
14816	-	-	429473.31	2146624.09	Картометрический метод	5.0	Закрепление отсутствует
14817	-	-	429471.30	2146623.60	Картометрический метод	5.0	Закрепление отсутствует
14818	-	-	429469.20	2146623.79	Картометрический метод	5.0	Закрепление отсутствует
14819	-	-	429466.40	2146623.19	Картометрический метод	5.0	Закрепление отсутствует
14820	-	-	429464.43	2146622.59	Картометрический метод	5.0	Закрепление отсутствует
14821	-	-	429463.32	2146622.15	Картометрический метод	5.0	Закрепление отсутствует

2. Сведения о характерных точках границ объекта							
Обозначение характерных точек границ	Существующие координаты, м		Измененные (уточненные) координаты, м		Метод определения координат характерной точки	Средняя квадратическая погрешность положения характерной точки (Mt), м	Описание обозначения точки на местности (при наличии)
	X	Y	X	Y			
1	2	3	4	5	6	7	8
14822	-	-	429461.49	2146621.14	Картометрический метод	5.0	Закрепление отсутствует
14823	-	-	429457.56	2146617.42	Картометрический метод	5.0	Закрепление отсутствует
14824	-	-	429455.32	2146614.90	Картометрический метод	5.0	Закрепление отсутствует
14825	-	-	429453.08	2146613.06	Картометрический метод	5.0	Закрепление отсутствует
14826	-	-	429450.37	2146611.66	Картометрический метод	5.0	Закрепление отсутствует
14827	-	-	429448.57	2146610.73	Картометрический метод	5.0	Закрепление отсутствует
14828	-	-	429446.45	2146608.68	Картометрический метод	5.0	Закрепление отсутствует
14829	-	-	429443.23	2146607.36	Картометрический метод	5.0	Закрепление отсутствует
14830	-	-	429439.66	2146606.94	Картометрический метод	5.0	Закрепление отсутствует
14831	-	-	429437.76	2146607.73	Картометрический метод	5.0	Закрепление отсутствует
14832	-	-	429435.99	2146608.82	Картометрический метод	5.0	Закрепление отсутствует
14833	-	-	429433.31	2146610.60	Картометрический метод	5.0	Закрепление отсутствует
14834	-	-	429425.56	2146615.74	Картометрический метод	5.0	Закрепление отсутствует
14835	-	-	429423.54	2146616.22	Картометрический метод	5.0	Закрепление отсутствует
14836	-	-	429421.53	2146616.28	Картометрический метод	5.0	Закрепление отсутствует
14837	-	-	429419.77	2146615.30	Картометрический метод	5.0	Закрепление отсутствует
14838	-	-	429419.05	2146613.35	Картометрический метод	5.0	Закрепление отсутствует
14839	-	-	429419.13	2146609.07	Картометрический метод	5.0	Закрепление отсутствует
14840	-	-	429418.33	2146607.02	Картометрический метод	5.0	Закрепление отсутствует
14841	-	-	429417.27	2146605.29	Картометрический метод	5.0	Закрепление отсутствует
14842	-	-	429415.99	2146603.75	Картометрический метод	5.0	Закрепление отсутствует
14843	-	-	429414.11	2146602.81	Картометрический метод	5.0	Закрепление отсутствует
14844	-	-	429412.07	2146602.57	Картометрический метод	5.0	Закрепление отсутствует
14845	-	-	429410.03	2146602.60	Картометрический метод	5.0	Закрепление отсутствует
14846	-	-	429403.75	2146604.10	Картометрический метод	5.0	Закрепление отсутствует

2. Сведения о характерных точках границ объекта							
Обозначение характерных точек границ	Существующие координаты, м		Измененные (уточненные) координаты, м		Метод определения координат характерной точки	Средняя квадратическая погрешность положения характерной точки (Mt), м	Описание обозначения точки на местности (при наличии)
	X	Y	X	Y			
1	2	3	4	5	6	7	8
14847	-	-	429401.95	2146605.04	Картометрический метод	5.0	Закрепление отсутствует
14848	-	-	429400.38	2146606.35	Картометрический метод	5.0	Закрепление отсутствует
14849	-	-	429399.06	2146607.97	Картометрический метод	5.0	Закрепление отсутствует
14850	-	-	429395.55	2146613.07	Картометрический метод	5.0	Закрепление отсутствует
14851	-	-	429393.78	2146614.42	Картометрический метод	5.0	Закрепление отсутствует
14852	-	-	429391.70	2146614.61	Картометрический метод	5.0	Закрепление отсутствует
14853	-	-	429385.32	2146614.27	Картометрический метод	5.0	Закрепление отсутствует
14854	-	-	429383.34	2146614.57	Картометрический метод	5.0	Закрепление отсутствует
14855	-	-	429377.36	2146615.92	Картометрический метод	5.0	Закрепление отсутствует
14856	-	-	429373.17	2146616.38	Картометрический метод	5.0	Закрепление отсутствует
14857	-	-	429371.15	2146616.37	Картометрический метод	5.0	Закрепление отсутствует
14858	-	-	429367.16	2146615.20	Картометрический метод	5.0	Закрепление отсутствует
14859	-	-	429365.15	2146614.35	Картометрический метод	5.0	Закрепление отсутствует
14860	-	-	429363.90	2146612.75	Картометрический метод	5.0	Закрепление отсутствует
14861	-	-	429363.43	2146610.80	Картометрический метод	5.0	Закрепление отсутствует
14862	-	-	429361.25	2146605.40	Картометрический метод	5.0	Закрепление отсутствует
14863	-	-	429359.83	2146603.63	Картометрический метод	5.0	Закрепление отсутствует
14864	-	-	429359.22	2146603.00	Картометрический метод	5.0	Закрепление отсутствует
14865	-	-	429356.76	2146601.00	Картометрический метод	5.0	Закрепление отсутствует
14866	-	-	429355.63	2146600.68	Картометрический метод	5.0	Закрепление отсутствует
14867	-	-	429354.09	2146600.22	Картометрический метод	5.0	Закрепление отсутствует
14868	-	-	429353.70	2146600.24	Картометрический метод	5.0	Закрепление отсутствует
14869	-	-	429353.08	2146600.31	Картометрический метод	5.0	Закрепление отсутствует
14870	-	-	429351.49	2146600.72	Картометрический метод	5.0	Закрепление отсутствует
14871	-	-	429349.30	2146601.71	Картометрический метод	5.0	Закрепление отсутствует

2. Сведения о характерных точках границ объекта							
Обозначение характерных точек границ	Существующие координаты, м		Измененные (уточненные) координаты, м		Метод определения координат характерной точки	Средняя квадратическая погрешность положения характерной точки (Mt), м	Описание обозначения точки на местности (при наличии)
	X	Y	X	Y			
1	2	3	4	5	6	7	8
14872	-	-	429346.69	2146604.10	Картометрический метод	5.0	Закрепление отсутствует
14873	-	-	429345.64	2146605.96	Картометрический метод	5.0	Закрепление отсутствует
14874	-	-	429344.83	2146607.95	Картометрический метод	5.0	Закрепление отсутствует
14875	-	-	429344.70	2146610.27	Картометрический метод	5.0	Закрепление отсутствует
14876	-	-	429343.50	2146615.91	Картометрический метод	5.0	Закрепление отсутствует
14877	-	-	429342.85	2146616.29	Картометрический метод	5.0	Закрепление отсутствует
14878	-	-	429340.08	2146617.07	Картометрический метод	5.0	Закрепление отсутствует
14879	-	-	429336.65	2146616.61	Картометрический метод	5.0	Закрепление отсутствует
14880	-	-	429333.47	2146617.94	Картометрический метод	5.0	Закрепление отсутствует
14881	-	-	429329.98	2146619.43	Картометрический метод	5.0	Закрепление отсутствует
14882	-	-	429326.87	2146623.39	Картометрический метод	5.0	Закрепление отсутствует
14883	-	-	429325.87	2146625.94	Картометрический метод	5.0	Закрепление отсутствует
14884	-	-	429325.18	2146629.49	Картометрический метод	5.0	Закрепление отсутствует
14885	-	-	429324.71	2146632.90	Картометрический метод	5.0	Закрепление отсутствует
14886	-	-	429323.84	2146636.33	Картометрический метод	5.0	Закрепление отсутствует
14887	-	-	429322.66	2146641.39	Картометрический метод	5.0	Закрепление отсутствует
14888	-	-	429322.08	2146643.71	Картометрический метод	5.0	Закрепление отсутствует
14889	-	-	429321.91	2146645.36	Картометрический метод	5.0	Закрепление отсутствует
14890	-	-	429320.92	2146647.41	Картометрический метод	5.0	Закрепление отсутствует
14891	-	-	429319.37	2146650.00	Картометрический метод	5.0	Закрепление отсутствует
14892	-	-	429318.24	2146651.90	Картометрический метод	5.0	Закрепление отсутствует
14893	-	-	429316.97	2146654.07	Картометрический метод	5.0	Закрепление отсутствует
14894	-	-	429313.92	2146656.09	Картометрический метод	5.0	Закрепление отсутствует
14895	-	-	429311.70	2146656.88	Картометрический метод	5.0	Закрепление отсутствует
14896	-	-	429310.86	2146658.24	Картометрический метод	5.0	Закрепление отсутствует

2. Сведения о характерных точках границ объекта							
Обозначение характерных точек границ	Существующие координаты, м		Измененные (уточненные) координаты, м		Метод определения координат характерной точки	Средняя квадратическая погрешность положения характерной точки (Mt), м	Описание обозначения точки на местности (при наличии)
	X	Y	X	Y			
1	2	3	4	5	6	7	8
14897	-	-	429309.99	2146660.29	Картометрический метод	5.0	Закрепление отсутствует
14898	-	-	429309.82	2146663.04	Картометрический метод	5.0	Закрепление отсутствует
14899	-	-	429309.24	2146665.63	Картометрический метод	5.0	Закрепление отсутствует
14900	-	-	429308.23	2146669.06	Картометрический метод	5.0	Закрепление отсутствует
14901	-	-	429304.72	2146673.40	Картометрический метод	5.0	Закрепление отсутствует
14902	-	-	429301.94	2146675.56	Картометрический метод	5.0	Закрепление отсутствует
14903	-	-	429298.47	2146677.69	Картометрический метод	5.0	Закрепление отсутствует
14904	-	-	429293.48	2146679.55	Картометрический метод	5.0	Закрепление отсутствует
14905	-	-	429289.82	2146680.87	Картометрический метод	5.0	Закрепление отсутствует
14906	-	-	429287.70	2146681.63	Картометрический метод	5.0	Закрепление отсутствует
14907	-	-	429273.21	2146662.71	Картометрический метод	5.0	Закрепление отсутствует
14908	-	-	429283.25	2146659.11	Картометрический метод	5.0	Закрепление отсутствует
14909	-	-	429328.01	2146621.45	Картометрический метод	5.0	Закрепление отсутствует
14910	-	-	429326.37	2146610.52	Картометрический метод	5.0	Закрепление отсутствует
14911	-	-	429325.12	2146602.27	Картометрический метод	5.0	Закрепление отсутствует
14912	-	-	429324.90	2146600.79	Картометрический метод	5.0	Закрепление отсутствует
14913	-	-	429360.62	2146589.10	Картометрический метод	5.0	Закрепление отсутствует
14914	-	-	429377.17	2146591.98	Картометрический метод	5.0	Закрепление отсутствует
14915	-	-	429383.54	2146593.66	Картометрический метод	5.0	Закрепление отсутствует
14916	-	-	429395.81	2146593.64	Картометрический метод	5.0	Закрепление отсутствует
14917	-	-	429396.28	2146593.57	Картометрический метод	5.0	Закрепление отсутствует
14918	-	-	429434.78	2146588.05	Картометрический метод	5.0	Закрепление отсутствует
14919	-	-	429439.77	2146587.94	Картометрический метод	5.0	Закрепление отсутствует
14920	-	-	429454.29	2146587.07	Картометрический метод	5.0	Закрепление отсутствует
14921	-	-	429454.38	2146586.45	Картометрический метод	5.0	Закрепление отсутствует

2. Сведения о характерных точках границ объекта							
Обозначение характерных точек границ	Существующие координаты, м		Измененные (уточненные) координаты, м		Метод определения координат характерной точки	Средняя квадратическая погрешность положения характерной точки (Mt), м	Описание обозначения точки на местности (при наличии)
	X	Y	X	Y			
1	2	3	4	5	6	7	8
14922	-	-	429484.95	2146599.36	Картометрический метод	5.0	Закрепление отсутствует
14923	-	-	429495.96	2146603.63	Картометрический метод	5.0	Закрепление отсутствует
14924	-	-	429521.29	2146613.46	Картометрический метод	5.0	Закрепление отсутствует
14925	-	-	429522.80	2146614.02	Картометрический метод	5.0	Закрепление отсутствует
14926	-	-	429533.65	2146618.23	Картометрический метод	5.0	Закрепление отсутствует
14927	-	-	429530.98	2146626.76	Картометрический метод	5.0	Закрепление отсутствует
14928	-	-	429526.42	2146650.57	Картометрический метод	5.0	Закрепление отсутствует
14929	-	-	429521.68	2146647.66	Картометрический метод	5.0	Закрепление отсутствует
14930	-	-	429521.37	2146649.86	Картометрический метод	5.0	Закрепление отсутствует
14931	-	-	429523.18	2146651.41	Картометрический метод	5.0	Закрепление отсутствует
14932	-	-	429527.11	2146654.11	Картометрический метод	5.0	Закрепление отсутствует
14933	-	-	429535.15	2146656.48	Картометрический метод	5.0	Закрепление отсутствует
14934	-	-	429539.51	2146656.94	Картометрический метод	5.0	Закрепление отсутствует
14935	-	-	429541.90	2146656.05	Картометрический метод	5.0	Закрепление отсутствует
14936	-	-	429544.72	2146653.71	Картометрический метод	5.0	Закрепление отсутствует
14937	-	-	429546.57	2146651.27	Картометрический метод	5.0	Закрепление отсутствует
14938	-	-	429550.47	2146646.15	Картометрический метод	5.0	Закрепление отсутствует
14939	-	-	429551.74	2146645.29	Картометрический метод	5.0	Закрепление отсутствует
14940	-	-	429552.79	2146644.30	Картометрический метод	5.0	Закрепление отсутствует
14941	-	-	429553.22	2146643.90	Картометрический метод	5.0	Закрепление отсутствует
14942	-	-	429554.59	2146641.68	Картометрический метод	5.0	Закрепление отсутствует
14943	-	-	429555.56	2146638.13	Картометрический метод	5.0	Закрепление отсутствует
14944	-	-	429556.44	2146636.26	Картометрический метод	5.0	Закрепление отсутствует
14945	-	-	429557.98	2146634.94	Картометрический метод	5.0	Закрепление отсутствует
14946	-	-	429559.45	2146633.94	Картометрический метод	5.0	Закрепление отсутствует

2. Сведения о характерных точках границ объекта							
Обозначение характерных точек границ	Существующие координаты, м		Измененные (уточненные) координаты, м		Метод определения координат характерной точки	Средняя квадратическая погрешность положения характерной точки (Mt), м	Описание обозначения точки на местности (при наличии)
	X	Y	X	Y			
1	2	3	4	5	6	7	8
14947	-	-	429561.45	2146633.39	Картометрический метод	5.0	Закрепление отсутствует
14948	-	-	429563.20	2146633.17	Картометрический метод	5.0	Закрепление отсутствует
14949	-	-	429565.45	2146632.95	Картометрический метод	5.0	Закрепление отсутствует
14950	-	-	429568.52	2146633.59	Картометрический метод	5.0	Закрепление отсутствует
14951	-	-	429570.43	2146634.69	Картометрический метод	5.0	Закрепление отсутствует
14952	-	-	429572.54	2146638.04	Картометрический метод	5.0	Закрепление отсутствует
14953	-	-	429575.09	2146639.90	Картометрический метод	5.0	Закрепление отсутствует
14954	-	-	429575.86	2146640.19	Картометрический метод	5.0	Закрепление отсутствует
14955	-	-	429578.17	2146641.06	Картометрический метод	5.0	Закрепление отсутствует
14956	-	-	429579.75	2146641.41	Картометрический метод	5.0	Закрепление отсутствует
14957	-	-	429580.62	2146641.58	Картометрический метод	5.0	Закрепление отсутствует
14958	-	-	429581.71	2146641.81	Картометрический метод	5.0	Закрепление отсутствует
14959	-	-	429583.25	2146641.83	Картометрический метод	5.0	Закрепление отсутствует
14960	-	-	429593.06	2146640.60	Картометрический метод	5.0	Закрепление отсутствует
14961	-	-	429599.53	2146638.25	Картометрический метод	5.0	Закрепление отсутствует
14962	-	-	429601.28	2146637.32	Картометрический метод	5.0	Закрепление отсутствует
14963	-	-	429602.70	2146636.71	Картометрический метод	5.0	Закрепление отсутствует
14964	-	-	429608.65	2146636.27	Картометрический метод	5.0	Закрепление отсутствует
14965	-	-	429618.77	2146637.15	Картометрический метод	5.0	Закрепление отсутствует
14966	-	-	429620.59	2146637.47	Картометрический метод	5.0	Закрепление отсутствует
14967	-	-	429621.94	2146638.01	Картометрический метод	5.0	Закрепление отсутствует
14968	-	-	429623.95	2146639.20	Картометрический метод	5.0	Закрепление отсутствует
14969	-	-	429624.32	2146639.41	Картометрический метод	5.0	Закрепление отсутствует
14970	-	-	429627.61	2146641.12	Картометрический метод	5.0	Закрепление отсутствует
14971	-	-	429629.74	2146644.84	Картометрический метод	5.0	Закрепление отсутствует

2. Сведения о характерных точках границ объекта							
Обозначение характерных точек границ	Существующие координаты, м		Измененные (уточненные) координаты, м		Метод определения координат характерной точки	Средняя квадратическая погрешность положения характерной точки (Mt), м	Описание обозначения точки на местности (при наличии)
	X	Y	X	Y			
1	2	3	4	5	6	7	8
14972	-	-	429635.97	2146647.06	Картометрический метод	5.0	Закрепление отсутствует
14973	-	-	429637.94	2146647.46	Картометрический метод	5.0	Закрепление отсутствует
14974	-	-	429640.38	2146647.20	Картометрический метод	5.0	Закрепление отсутствует
14975	-	-	429643.05	2146645.87	Картометрический метод	5.0	Закрепление отсутствует
14976	-	-	429644.80	2146644.67	Картометрический метод	5.0	Закрепление отсутствует
14977	-	-	429645.98	2146643.76	Картометрический метод	5.0	Закрепление отсутствует
14978	-	-	429648.43	2146642.17	Картометрический метод	5.0	Закрепление отсутствует
14979	-	-	429651.63	2146641.72	Картометрический метод	5.0	Закрепление отсутствует
14980	-	-	429654.35	2146641.69	Картометрический метод	5.0	Закрепление отсутствует
14981	-	-	429658.85	2146641.27	Картометрический метод	5.0	Закрепление отсутствует
14982	-	-	429661.66	2146640.70	Картометрический метод	5.0	Закрепление отсутствует
14983	-	-	429662.97	2146640.98	Картометрический метод	5.0	Закрепление отсутствует
14984	-	-	429666.31	2146641.69	Картометрический метод	5.0	Закрепление отсутствует
14985	-	-	429668.46	2146642.28	Картометрический метод	5.0	Закрепление отсутствует
14986	-	-	429670.54	2146642.28	Картометрический метод	5.0	Закрепление отсутствует
14987	-	-	429674.68	2146643.11	Картометрический метод	5.0	Закрепление отсутствует
14988	-	-	429676.15	2146643.10	Картометрический метод	5.0	Закрепление отсутствует
14989	-	-	429680.33	2146643.52	Картометрический метод	5.0	Закрепление отсутствует
14990	-	-	429685.05	2146643.58	Картометрический метод	5.0	Закрепление отсутствует
14991	-	-	429691.04	2146642.37	Картометрический метод	5.0	Закрепление отсутствует
14992	-	-	429694.13	2146639.36	Картометрический метод	5.0	Закрепление отсутствует
14993	-	-	429697.87	2146637.16	Картометрический метод	5.0	Закрепление отсутствует
14994	-	-	429701.61	2146635.29	Картометрический метод	5.0	Закрепление отсутствует
14995	-	-	429704.05	2146632.75	Картометрический метод	5.0	Закрепление отсутствует
14996	-	-	429704.31	2146632.16	Картометрический метод	5.0	Закрепление отсутствует

2. Сведения о характерных точках границ объекта							
Обозначение характерных точек границ	Существующие координаты, м		Измененные (уточненные) координаты, м		Метод определения координат характерной точки	Средняя квадратическая погрешность положения характерной точки (Mt), м	Описание обозначения точки на местности (при наличии)
	X	Y	X	Y			
1	2	3	4	5	6	7	8
14997	-	-	429705.22	2146630.04	Картометрический метод	5.0	Закрепление отсутствует
14998	-	-	429707.09	2146627.41	Картометрический метод	5.0	Закрепление отсутствует
14999	-	-	429709.84	2146625.82	Картометрический метод	5.0	Закрепление отсутствует
15000	-	-	429712.87	2146625.01	Картометрический метод	5.0	Закрепление отсутствует
15001	-	-	429715.77	2146624.25	Картометрический метод	5.0	Закрепление отсутствует
15002	-	-	429718.96	2146623.41	Картометрический метод	5.0	Закрепление отсутствует
15003	-	-	429724.02	2146621.96	Картометрический метод	5.0	Закрепление отсутствует
15004	-	-	429727.12	2146618.79	Картометрический метод	5.0	Закрепление отсутствует
15005	-	-	429729.44	2146615.04	Картометрический метод	5.0	Закрепление отсутствует
15006	-	-	429731.85	2146612.80	Картометрический метод	5.0	Закрепление отсутствует
15007	-	-	429735.31	2146611.51	Картометрический метод	5.0	Закрепление отсутствует
15008	-	-	429736.24	2146611.24	Картометрический метод	5.0	Закрепление отсутствует
15009	-	-	429739.81	2146609.60	Картометрический метод	5.0	Закрепление отсутствует
15010	-	-	429742.03	2146608.58	Картометрический метод	5.0	Закрепление отсутствует
15011	-	-	429746.43	2146606.65	Картометрический метод	5.0	Закрепление отсутствует
15012	-	-	429752.07	2146605.98	Картометрический метод	5.0	Закрепление отсутствует
15013	-	-	429756.81	2146605.43	Картометрический метод	5.0	Закрепление отсутствует
15014	-	-	429759.30	2146606.09	Картометрический метод	5.0	Закрепление отсутствует
15015	-	-	429760.91	2146607.11	Картометрический метод	5.0	Закрепление отсутствует
15016	-	-	429762.99	2146610.38	Картометрический метод	5.0	Закрепление отсутствует
15017	-	-	429763.93	2146614.27	Картометрический метод	5.0	Закрепление отсутствует
15018	-	-	429764.00	2146616.23	Картометрический метод	5.0	Закрепление отсутствует
15019	-	-	429764.10	2146619.25	Картометрический метод	5.0	Закрепление отсутствует
15020	-	-	429764.04	2146623.86	Картометрический метод	5.0	Закрепление отсутствует
15021	-	-	429764.48	2146627.49	Картометрический метод	5.0	Закрепление отсутствует

2. Сведения о характерных точках границ объекта							
Обозначение характерных точек границ	Существующие координаты, м		Измененные (уточненные) координаты, м		Метод определения координат характерной точки	Средняя квадратическая погрешность положения характерной точки (Mt), м	Описание обозначения точки на местности (при наличии)
	X	Y	X	Y			
1	2	3	4	5	6	7	8
15022	-	-	429765.83	2146629.50	Картометрический метод	5.0	Закрепление отсутствует
15023	-	-	429767.22	2146630.55	Картометрический метод	5.0	Закрепление отсутствует
15024	-	-	429769.17	2146631.13	Картометрический метод	5.0	Закрепление отсутствует
15025	-	-	429775.04	2146631.87	Картометрический метод	5.0	Закрепление отсутствует
15026	-	-	429780.79	2146631.59	Картометрический метод	5.0	Закрепление отсутствует
15027	-	-	429786.24	2146627.96	Картометрический метод	5.0	Закрепление отсутствует
15028	-	-	429788.17	2146625.65	Картометрический метод	5.0	Закрепление отсутствует
15029	-	-	429789.68	2146623.48	Картометрический метод	5.0	Закрепление отсутствует
15030	-	-	429790.40	2146622.50	Картометрический метод	5.0	Закрепление отсутствует
15031	-	-	429792.22	2146621.40	Картометрический метод	5.0	Закрепление отсутствует
15032	-	-	429793.81	2146621.18	Картометрический метод	5.0	Закрепление отсутствует
15033	-	-	429797.68	2146621.36	Картометрический метод	5.0	Закрепление отсутствует
15034	-	-	429800.43	2146626.14	Картометрический метод	5.0	Закрепление отсутствует
15035	-	-	429805.86	2146630.71	Картометрический метод	5.0	Закрепление отсутствует
15036	-	-	429813.37	2146629.82	Картометрический метод	5.0	Закрепление отсутствует
15037	-	-	429819.80	2146623.62	Картометрический метод	5.0	Закрепление отсутствует
15038	-	-	429822.91	2146622.21	Картометрический метод	5.0	Закрепление отсутствует
15039	-	-	429831.90	2146623.35	Картометрический метод	5.0	Закрепление отсутствует
15040	-	-	429839.91	2146624.36	Картометрический метод	5.0	Закрепление отсутствует
15041	-	-	429842.16	2146624.39	Картометрический метод	5.0	Закрепление отсутствует
15042	-	-	429846.43	2146624.46	Картометрический метод	5.0	Закрепление отсутствует
15043	-	-	429851.51	2146624.54	Картометрический метод	5.0	Закрепление отсутствует
15044	-	-	429861.90	2146625.60	Картометрический метод	5.0	Закрепление отсутствует
15045	-	-	429865.38	2146625.95	Картометрический метод	5.0	Закрепление отсутствует
15046	-	-	429872.17	2146625.43	Картометрический метод	5.0	Закрепление отсутствует

2. Сведения о характерных точках границ объекта							
Обозначение характерных точек границ	Существующие координаты, м		Измененные (уточненные) координаты, м		Метод определения координат характерной точки	Средняя квадратическая погрешность положения характерной точки (Mt), м	Описание обозначения точки на местности (при наличии)
	X	Y	X	Y			
1	2	3	4	5	6	7	8
15047	-	-	429876.79	2146624.11	Картометрический метод	5.0	Закрепление отсутствует
15048	-	-	429880.11	2146623.04	Картометрический метод	5.0	Закрепление отсутствует
15049	-	-	429883.06	2146621.58	Картометрический метод	5.0	Закрепление отсутствует
15050	-	-	429888.12	2146618.32	Картометрический метод	5.0	Закрепление отсутствует
15051	-	-	429894.76	2146614.37	Картометрический метод	5.0	Закрепление отсутствует
15052	-	-	429902.53	2146609.48	Картометрический метод	5.0	Закрепление отсутствует
15053	-	-	429909.29	2146606.40	Картометрический метод	5.0	Закрепление отсутствует
15054	-	-	429911.36	2146605.80	Картометрический метод	5.0	Закрепление отсутствует
15055	-	-	429914.63	2146605.33	Картометрический метод	5.0	Закрепление отсутствует
15056	-	-	429917.50	2146605.46	Картометрический метод	5.0	Закрепление отсутствует
15057	-	-	429917.88	2146605.48	Картометрический метод	5.0	Закрепление отсутствует
15058	-	-	429918.71	2146605.19	Картометрический метод	5.0	Закрепление отсутствует
15059	-	-	429920.83	2146604.54	Картометрический метод	5.0	Закрепление отсутствует
15060	-	-	429922.89	2146604.38	Картометрический метод	5.0	Закрепление отсутствует
15061	-	-	429924.94	2146604.62	Картометрический метод	5.0	Закрепление отсутствует
15062	-	-	429927.78	2146604.65	Картометрический метод	5.0	Закрепление отсутствует
15063	-	-	429930.01	2146604.27	Картометрический метод	5.0	Закрепление отсутствует
15064	-	-	429931.56	2146603.46	Картометрический метод	5.0	Закрепление отсутствует
15065	-	-	429933.53	2146602.10	Картометрический метод	5.0	Закрепление отсутствует
15066	-	-	429935.53	2146598.80	Картометрический метод	5.0	Закрепление отсутствует
15067	-	-	429936.25	2146596.30	Картометрический метод	5.0	Закрепление отсутствует
15068	-	-	429936.98	2146590.36	Картометрический метод	5.0	Закрепление отсутствует
15069	-	-	429937.41	2146586.22	Картометрический метод	5.0	Закрепление отсутствует
15070	-	-	429938.58	2146584.56	Картометрический метод	5.0	Закрепление отсутствует
15071	-	-	429939.54	2146582.80	Картометрический метод	5.0	Закрепление отсутствует

2. Сведения о характерных точках границ объекта							
Обозначение характерных точек границ	Существующие координаты, м		Измененные (уточненные) координаты, м		Метод определения координат характерной точки	Средняя квадратическая погрешность положения характерной точки (Mt), м	Описание обозначения точки на местности (при наличии)
	X	Y	X	Y			
1	2	3	4	5	6	7	8
15072	-	-	429940.04	2146580.67	Картометрический метод	5.0	Закрепление отсутствует
15073	-	-	429940.19	2146578.53	Картометрический метод	5.0	Закрепление отсутствует
15074	-	-	429940.87	2146575.69	Картометрический метод	5.0	Закрепление отсутствует
15075	-	-	429941.02	2146575.08	Картометрический метод	5.0	Закрепление отсутствует
15076	-	-	429941.69	2146575.01	Картометрический метод	5.0	Закрепление отсутствует
15077	-	-	429941.68	2146574.74	Картометрический метод	5.0	Закрепление отсутствует
15078	-	-	429941.59	2146571.44	Картометрический метод	5.0	Закрепление отсутствует
15079	-	-	429943.53	2146566.40	Картометрический метод	5.0	Закрепление отсутствует
15080	-	-	429943.78	2146564.27	Картометрический метод	5.0	Закрепление отсутствует
15081	-	-	429946.06	2146560.19	Картометрический метод	5.0	Закрепление отсутствует
15082	-	-	429946.61	2146558.12	Картометрический метод	5.0	Закрепление отсутствует
15083	-	-	429947.01	2146556.60	Картометрический метод	5.0	Закрепление отсутствует
15084	-	-	429948.45	2146553.53	Картометрический метод	5.0	Закрепление отсутствует
15085	-	-	429950.72	2146549.93	Картометрический метод	5.0	Закрепление отсутствует
15086	-	-	429952.17	2146548.33	Картометрический метод	5.0	Закрепление отсутствует
15087	-	-	429953.84	2146547.08	Картометрический метод	5.0	Закрепление отсутствует
15088	-	-	429955.47	2146545.51	Картометрический метод	5.0	Закрепление отсутствует
15089	-	-	429957.65	2146543.93	Картометрический метод	5.0	Закрепление отсутствует
15090	-	-	429960.31	2146542.44	Картометрический метод	5.0	Закрепление отсутствует
15091	-	-	429964.11	2146540.14	Картометрический метод	5.0	Закрепление отсутствует
15092	-	-	429965.39	2146538.62	Картометрический метод	5.0	Закрепление отсутствует
15093	-	-	429966.52	2146536.97	Картометрический метод	5.0	Закрепление отсутствует
15094	-	-	429967.43	2146535.34	Картометрический метод	5.0	Закрепление отсутствует
15095	-	-	429968.67	2146533.39	Картометрический метод	5.0	Закрепление отсутствует
15096	-	-	429968.98	2146531.02	Картометрический метод	5.0	Закрепление отсутствует

2. Сведения о характерных точках границ объекта							
Обозначение характерных точек границ	Существующие координаты, м		Измененные (уточненные) координаты, м		Метод определения координат характерной точки	Средняя квадратическая погрешность положения характерной точки (Mt), м	Описание обозначения точки на местности (при наличии)
	X	Y	X	Y			
1	2	3	4	5	6	7	8
15097	-	-	429968.47	2146527.27	Картометрический метод	5.0	Закрепление отсутствует
15098	-	-	429966.68	2146525.38	Картометрический метод	5.0	Закрепление отсутствует
15099	-	-	429964.86	2146524.31	Картометрический метод	5.0	Закрепление отсутствует
15100	-	-	429962.90	2146523.49	Картометрический метод	5.0	Закрепление отсутствует
15101	-	-	429960.99	2146522.36	Картометрический метод	5.0	Закрепление отсутствует
15102	-	-	429958.83	2146520.31	Картометрический метод	5.0	Закрепление отсутствует
15103	-	-	429957.48	2146517.51	Картометрический метод	5.0	Закрепление отсутствует
15104	-	-	429957.51	2146514.87	Картометрический метод	5.0	Закрепление отсутствует
15105	-	-	429957.97	2146512.10	Картометрический метод	5.0	Закрепление отсутствует
15106	-	-	429958.76	2146509.22	Картометрический метод	5.0	Закрепление отсутствует
15107	-	-	429960.59	2146507.60	Картометрический метод	5.0	Закрепление отсутствует
15108	-	-	429963.15	2146505.48	Картометрический метод	5.0	Закрепление отсутствует
15109	-	-	429964.95	2146503.48	Картометрический метод	5.0	Закрепление отсутствует
15110	-	-	429966.50	2146501.11	Картометрический метод	5.0	Закрепление отсутствует
15111	-	-	429967.53	2146498.32	Картометрический метод	5.0	Закрепление отсутствует
15112	-	-	429966.57	2146509.89	Картометрический метод	5.0	Закрепление отсутствует
15113	-	-	429979.36	2146522.83	Картометрический метод	5.0	Закрепление отсутствует
15114	-	-	429980.01	2146532.41	Картометрический метод	5.0	Закрепление отсутствует
15115	-	-	429975.43	2146557.05	Картометрический метод	5.0	Закрепление отсутствует
15116	-	-	429959.42	2146553.52	Картометрический метод	5.0	Закрепление отсутствует
15117	-	-	429949.84	2146559.24	Картометрический метод	5.0	Закрепление отсутствует
15118	-	-	429949.72	2146563.67	Картометрический метод	5.0	Закрепление отсутствует
15119	-	-	429949.63	2146567.75	Картометрический метод	5.0	Закрепление отсутствует
15120	-	-	429949.41	2146577.35	Картометрический метод	5.0	Закрепление отсутствует
15121	-	-	429949.15	2146577.38	Картометрический метод	5.0	Закрепление отсутствует

2. Сведения о характерных точках границ объекта							
Обозначение характерных точек границ	Существующие координаты, м		Измененные (уточненные) координаты, м		Метод определения координат характерной точки	Средняя квадратическая погрешность положения характерной точки (Mt), м	Описание обозначения точки на местности (при наличии)
	X	Y	X	Y			
1	2	3	4	5	6	7	8
15122	-	-	429947.97	2146577.54	Картометрический метод	5.0	Закрепление отсутствует
15123	-	-	429947.94	2146579.06	Картометрический метод	5.0	Закрепление отсутствует
15124	-	-	429947.78	2146602.06	Картометрический метод	5.0	Закрепление отсутствует
15125	-	-	429949.57	2146601.91	Картометрический метод	5.0	Закрепление отсутствует
15126	-	-	429955.00	2146603.25	Картометрический метод	5.0	Закрепление отсутствует
15127	-	-	429954.64	2146604.29	Картометрический метод	5.0	Закрепление отсутствует
15128	-	-	429954.48	2146604.94	Картометрический метод	5.0	Закрепление отсутствует
15129	-	-	429954.36	2146605.33	Картометрический метод	5.0	Закрепление отсутствует
15130	-	-	429953.67	2146607.12	Картометрический метод	5.0	Закрепление отсутствует
15131	-	-	429953.28	2146607.92	Картометрический метод	5.0	Закрепление отсутствует
15132	-	-	429952.68	2146609.09	Картометрический метод	5.0	Закрепление отсутствует
15133	-	-	429950.64	2146612.46	Картометрический метод	5.0	Закрепление отсутствует
15134	-	-	429950.44	2146612.78	Картометрический метод	5.0	Закрепление отсутствует
15135	-	-	429950.02	2146613.43	Картометрический метод	5.0	Закрепление отсутствует
15136	-	-	429949.57	2146614.05	Картометрический метод	5.0	Закрепление отсутствует
15137	-	-	429949.10	2146614.66	Картометрический метод	5.0	Закрепление отсутствует
15138	-	-	429948.64	2146615.20	Картометрический метод	5.0	Закрепление отсутствует
15139	-	-	429948.09	2146615.81	Картометрический метод	5.0	Закрепление отсутствует
15140	-	-	429947.56	2146616.36	Картометрический метод	5.0	Закрепление отсутствует
15141	-	-	429947.00	2146616.89	Картометрический метод	5.0	Закрепление отсутствует
15142	-	-	429946.42	2146617.39	Картометрический метод	5.0	Закрепление отсутствует
15143	-	-	429946.15	2146617.61	Картометрический метод	5.0	Закрепление отсутствует
15144	-	-	429945.83	2146617.87	Картометрический метод	5.0	Закрепление отсутствует
15145	-	-	429945.21	2146618.33	Картометрический метод	5.0	Закрепление отсутствует
15146	-	-	429944.90	2146618.56	Картометрический метод	5.0	Закрепление отсутствует

2. Сведения о характерных точках границ объекта							
Обозначение характерных точек границ	Существующие координаты, м		Измененные (уточненные) координаты, м		Метод определения координат характерной точки	Средняя квадратическая погрешность положения характерной точки (Mt), м	Описание обозначения точки на местности (при наличии)
	X	Y	X	Y			
1	2	3	4	5	6	7	8
15147	-	-	429942.93	2146619.92	Картометрический метод	5.0	Закрепление отсутствует
15148	-	-	429942.33	2146620.31	Картометрический метод	5.0	Закрепление отсутствует
15149	-	-	429941.92	2146620.56	Картометрический метод	5.0	Закрепление отсутствует
15150	-	-	429941.31	2146620.93	Картометрический метод	5.0	Закрепление отсутствует
15151	-	-	429941.04	2146621.07	Картометрический метод	5.0	Закрепление отсутствует
15152	-	-	429940.79	2146621.21	Картометрический метод	5.0	Закрепление отсутствует
15153	-	-	429939.24	2146622.01	Картометрический метод	5.0	Закрепление отсутствует
15154	-	-	429938.43	2146622.40	Картометрический метод	5.0	Закрепление отсутствует
15155	-	-	429937.60	2146622.61	Картометрический метод	5.0	Закрепление отсутствует
15156	-	-	429935.41	2146623.35	Картометрический метод	5.0	Закрепление отсутствует
15157	-	-	429933.45	2146623.81	Картометрический метод	5.0	Закрепление отсутствует
15158	-	-	429931.09	2146624.22	Картометрический метод	5.0	Закрепление отсутствует
15159	-	-	429927.57	2146624.50	Картометрический метод	5.0	Закрепление отсутствует
15160	-	-	429923.86	2146624.43	Картометрический метод	5.0	Закрепление отсутствует
15161	-	-	429921.06	2146625.07	Картометрический метод	5.0	Закрепление отсутствует
15162	-	-	429918.07	2146625.32	Картометрический метод	5.0	Закрепление отсутствует
15163	-	-	429915.16	2146625.22	Картометрический метод	5.0	Закрепление отсутствует
15164	-	-	429914.94	2146625.37	Картометрический метод	5.0	Закрепление отсутствует
15165	-	-	429912.78	2146625.26	Картометрический метод	5.0	Закрепление отсутствует
15166	-	-	429912.42	2146625.38	Картометрический метод	5.0	Закрепление отсутствует
15167	-	-	429911.68	2146625.59	Картометрический метод	5.0	Закрепление отсутствует
15168	-	-	429910.94	2146625.78	Картометрический метод	5.0	Закрепление отсутствует
15169	-	-	429910.19	2146625.94	Картометрический метод	5.0	Закрепление отсутствует
15170	-	-	429909.60	2146626.04	Картометрический метод	5.0	Закрепление отсутствует
15171	-	-	429909.34	2146626.08	Картометрический метод	5.0	Закрепление отсутствует

2. Сведения о характерных точках границ объекта							
Обозначение характерных точек границ	Существующие координаты, м		Измененные (уточненные) координаты, м		Метод определения координат характерной точки	Средняя квадратическая погрешность положения характерной точки (Mt), м	Описание обозначения точки на местности (при наличии)
	X	Y	X	Y			
1	2	3	4	5	6	7	8
15172	-	-	429908.67	2146626.17	Картометрический метод	5.0	Закрепление отсутствует
15173	-	-	429908.29	2146626.21	Картометрический метод	5.0	Закрепление отсутствует
15174	-	-	429905.78	2146626.44	Картометрический метод	5.0	Закрепление отсутствует
15175	-	-	429904.97	2146626.49	Картометрический метод	5.0	Закрепление отсутствует
15176	-	-	429904.44	2146626.52	Картометрический метод	5.0	Закрепление отсутствует
15177	-	-	429903.64	2146626.53	Картометрический метод	5.0	Закрепление отсутствует
15178	-	-	429902.61	2146626.48	Картометрический метод	5.0	Закрепление отсутствует
15179	-	-	429901.92	2146626.42	Картометрический метод	5.0	Закрепление отсутствует
15180	-	-	429900.90	2146626.30	Картометрический метод	5.0	Закрепление отсутствует
15181	-	-	429898.95	2146626.00	Картометрический метод	5.0	Закрепление отсутствует
15182	-	-	429898.59	2146625.94	Картометрический метод	5.0	Закрепление отсутствует
15183	-	-	429898.22	2146625.87	Картометрический метод	5.0	Закрепление отсутствует
15184	-	-	429897.13	2146625.62	Картометрический метод	5.0	Закрепление отсутствует
15185	-	-	429896.38	2146625.44	Картометрический метод	5.0	Закрепление отсутствует
15186	-	-	429896.14	2146625.45	Картометрический метод	5.0	Закрепление отсутствует
15187	-	-	429895.46	2146625.48	Картометрический метод	5.0	Закрепление отсутствует
15188	-	-	429894.72	2146625.49	Картометрический метод	5.0	Закрепление отсутствует
15189	-	-	429893.91	2146625.46	Картометрический метод	5.0	Закрепление отсутствует
15190	-	-	429893.23	2146625.41	Картометрический метод	5.0	Закрепление отсутствует
15191	-	-	429892.98	2146625.38	Картометрический метод	5.0	Закрепление отсутствует
15192	-	-	429892.38	2146625.53	Картометрический метод	5.0	Закрепление отсутствует
15193	-	-	429892.06	2146625.61	Картометрический метод	5.0	Закрепление отсутствует
15194	-	-	429891.75	2146625.69	Картометрический метод	5.0	Закрепление отсутствует
15195	-	-	429891.15	2146626.09	Картометрический метод	5.0	Закрепление отсутствует
15196	-	-	429890.67	2146626.42	Картометрический метод	5.0	Закрепление отсутствует

2. Сведения о характерных точках границ объекта							
Обозначение характерных точек границ	Существующие координаты, м		Измененные (уточненные) координаты, м		Метод определения координат характерной точки	Средняя квадратическая погрешность положения характерной точки (Mt), м	Описание обозначения точки на местности (при наличии)
	X	Y	X	Y			
1	2	3	4	5	6	7	8
15197	-	-	429890.17	2146626.87	Картометрический метод	5.0	Закрепление отсутствует
15198	-	-	429889.82	2146627.17	Картометрический метод	5.0	Закрепление отсутствует
15199	-	-	429889.45	2146627.48	Картометрический метод	5.0	Закрепление отсутствует
15200	-	-	429889.02	2146627.82	Картометрический метод	5.0	Закрепление отсутствует
15201	-	-	429888.57	2146628.16	Картометрический метод	5.0	Закрепление отсутствует
15202	-	-	429888.10	2146628.50	Картометрический метод	5.0	Закрепление отсутствует
15203	-	-	429886.18	2146630.14	Картометрический метод	5.0	Закрепление отсутствует
15204	-	-	429885.93	2146630.35	Картометрический метод	5.0	Закрепление отсутствует
15205	-	-	429885.69	2146630.54	Картометрический метод	5.0	Закрепление отсутствует
15206	-	-	429885.37	2146630.79	Картометрический метод	5.0	Закрепление отсутствует
15207	-	-	429882.81	2146633.89	Картометрический метод	5.0	Закрепление отсутствует
15208	-	-	429882.62	2146634.11	Картометрический метод	5.0	Закрепление отсутствует
15209	-	-	429882.46	2146634.30	Картометрический метод	5.0	Закрепление отсутствует
15210	-	-	429882.06	2146634.75	Картометрический метод	5.0	Закрепление отсутствует
15211	-	-	429881.53	2146635.30	Картометрический метод	5.0	Закрепление отсутствует
15212	-	-	429880.98	2146635.84	Картометрический метод	5.0	Закрепление отсутствует
15213	-	-	429880.42	2146636.34	Картометрический метод	5.0	Закрепление отсутствует
15214	-	-	429879.96	2146636.74	Картометрический метод	5.0	Закрепление отсутствует
15215	-	-	429879.76	2146636.89	Картометрический метод	5.0	Закрепление отсутствует
15216	-	-	429879.23	2146637.29	Картометрический метод	5.0	Закрепление отсутствует
15217	-	-	429878.61	2146637.74	Картометрический метод	5.0	Закрепление отсутствует
15218	-	-	429877.98	2146638.15	Картометрический метод	5.0	Закрепление отсутствует
15219	-	-	429877.65	2146638.36	Картометрический метод	5.0	Закрепление отсутствует
15220	-	-	429874.74	2146640.11	Картометрический метод	5.0	Закрепление отсутствует
15221	-	-	429874.41	2146640.30	Картометрический метод	5.0	Закрепление отсутствует

2. Сведения о характерных точках границ объекта							
Обозначение характерных точек границ	Существующие координаты, м		Измененные (уточненные) координаты, м		Метод определения координат характерной точки	Средняя квадратическая погрешность положения характерной точки (Mt), м	Описание обозначения точки на местности (при наличии)
	X	Y	X	Y			
1	2	3	4	5	6	7	8
15222	-	-	429874.14	2146640.46	Картометрический метод	5.0	Закрепление отсутствует
15223	-	-	429873.76	2146640.66	Картометрический метод	5.0	Закрепление отсутствует
15224	-	-	429873.10	2146640.99	Картометрический метод	5.0	Закрепление отсутствует
15225	-	-	429872.43	2146641.30	Картометрический метод	5.0	Закрепление отсутствует
15226	-	-	429871.74	2146641.59	Картометрический метод	5.0	Закрепление отсутствует
15227	-	-	429871.00	2146641.87	Картометрический метод	5.0	Закрепление отсутствует
15228	-	-	429870.34	2146642.08	Картометрический метод	5.0	Закрепление отсутствует
15229	-	-	429869.63	2146642.29	Картометрический метод	5.0	Закрепление отсутствует
15230	-	-	429868.91	2146642.47	Картометрический метод	5.0	Закрепление отсутствует
15231	-	-	429868.18	2146642.62	Картометрический метод	5.0	Закрепление отсутствует
15232	-	-	429867.82	2146642.69	Картометрический метод	5.0	Закрепление отсутствует
15233	-	-	429865.51	2146643.09	Картометрический метод	5.0	Закрепление отсутствует
15234	-	-	429862.92	2146643.84	Картометрический метод	5.0	Закрепление отсутствует
15235	-	-	429862.02	2146644.07	Картометрический метод	5.0	Закрепление отсутствует
15236	-	-	429861.42	2146644.21	Картометрический метод	5.0	Закрепление отсутствует
15237	-	-	429860.52	2146644.38	Картометрический метод	5.0	Закрепление отсутствует
15238	-	-	429859.21	2146644.54	Картометрический метод	5.0	Закрепление отсутствует
15239	-	-	429858.34	2146644.60	Картометрический метод	5.0	Закрепление отсутствует
15240	-	-	429857.03	2146644.64	Картометрический метод	5.0	Закрепление отсутствует
15241	-	-	429849.29	2146644.51	Картометрический метод	5.0	Закрепление отсутствует
15242	-	-	429841.86	2146644.39	Картометрический метод	5.0	Закрепление отсутствует
15243	-	-	429839.62	2146644.36	Картометрический метод	5.0	Закрепление отсутствует
15244	-	-	429838.78	2146644.33	Картометрический метод	5.0	Закрепление отсутствует
15245	-	-	429838.23	2146644.29	Картометрический метод	5.0	Закрепление отсутствует
15246	-	-	429837.40	2146644.21	Картометрический метод	5.0	Закрепление отсутствует

2. Сведения о характерных точках границ объекта							
Обозначение характерных точек границ	Существующие координаты, м		Измененные (уточненные) координаты, м		Метод определения координат характерной точки	Средняя квадратическая погрешность положения характерной точки (Mt), м	Описание обозначения точки на местности (при наличии)
	X	Y	X	Y			
1	2	3	4	5	6	7	8
15247	-	-	429828.44	2146643.07	Картометрический метод	5.0	Закрепление отсутствует
15248	-	-	429827.26	2146644.22	Картометрический метод	5.0	Закрепление отсутствует
15249	-	-	429826.98	2146644.48	Картометрический метод	5.0	Закрепление отсутствует
15250	-	-	429826.41	2146644.99	Картометрический метод	5.0	Закрепление отсутствует
15251	-	-	429825.96	2146645.36	Картометрический метод	5.0	Закрепление отсутствует
15252	-	-	429825.75	2146645.53	Картометрический метод	5.0	Закрепление отсутствует
15253	-	-	429825.21	2146645.94	Картометрический метод	5.0	Закрепление отсутствует
15254	-	-	429824.59	2146646.38	Картометрический метод	5.0	Закрепление отсутствует
15255	-	-	429823.95	2146646.80	Картометрический метод	5.0	Закрепление отсутствует
15256	-	-	429823.38	2146647.14	Картометрический метод	5.0	Закрепление отсутствует
15257	-	-	429823.14	2146647.27	Картометрический метод	5.0	Закрепление отсутствует
15258	-	-	429822.62	2146647.55	Картометрический метод	5.0	Закрепление отсутствует
15259	-	-	429821.94	2146647.90	Картометрический метод	5.0	Закрепление отсутствует
15260	-	-	429821.24	2146648.21	Картометрический метод	5.0	Закрепление отсутствует
15261	-	-	429820.53	2146648.50	Картометрический метод	5.0	Закрепление отсутствует
15262	-	-	429819.87	2146648.74	Картометрический метод	5.0	Закрепление отсутствует
15263	-	-	429819.09	2146648.99	Картометрический метод	5.0	Закрепление отсутствует
15264	-	-	429818.35	2146649.19	Картометрический метод	5.0	Закрепление отсутствует
15265	-	-	429817.61	2146649.37	Картометрический метод	5.0	Закрепление отсутствует
15266	-	-	429816.86	2146649.52	Картометрический метод	5.0	Закрепление отсутствует
15267	-	-	429816.54	2146649.57	Картометрический метод	5.0	Закрепление отсутствует
15268	-	-	429816.10	2146649.64	Картометрический метод	5.0	Закрепление отсутствует
15269	-	-	429815.73	2146649.68	Картометрический метод	5.0	Закрепление отсутствует
15270	-	-	429808.22	2146650.58	Картометрический метод	5.0	Закрепление отсутствует
15271	-	-	429807.83	2146650.62	Картометрический метод	5.0	Закрепление отсутствует

2. Сведения о характерных точках границ объекта							
Обозначение характерных точек границ	Существующие координаты, м		Измененные (уточненные) координаты, м		Метод определения координат характерной точки	Средняя квадратическая погрешность положения характерной точки (Mt), м	Описание обозначения точки на местности (при наличии)
	X	Y	X	Y			
1	2	3	4	5	6	7	8
15272	-	-	429807.06	2146650.68	Картометрический метод	5.0	Закрепление отсутствует
15273	-	-	429806.69	2146650.69	Картометрический метод	5.0	Закрепление отсутствует
15274	-	-	429806.29	2146650.55	Картометрический метод	5.0	Закрепление отсутствует
15275	-	-	429805.96	2146650.71	Картометрический метод	5.0	Закрепление отсутствует
15276	-	-	429805.55	2146650.71	Картометрический метод	5.0	Закрепление отсутствует
15277	-	-	429804.72	2146650.68	Картометрический метод	5.0	Закрепление отсутствует
15278	-	-	429803.95	2146650.62	Картометрический метод	5.0	Закрепление отсутствует
15279	-	-	429803.17	2146650.53	Картометрический метод	5.0	Закрепление отсутствует
15280	-	-	429802.41	2146650.41	Картометрический метод	5.0	Закрепление отсутствует
15281	-	-	429802.08	2146650.36	Картометрический метод	5.0	Закрепление отсутствует
15282	-	-	429801.64	2146650.26	Картометрический метод	5.0	Закрепление отсутствует
15283	-	-	429800.88	2146650.09	Картометрический метод	5.0	Закрепление отсутствует
15284	-	-	429800.13	2146649.88	Картометрический метод	5.0	Закрепление отсутствует
15285	-	-	429799.39	2146649.64	Картометрический метод	5.0	Закрепление отсутствует
15286	-	-	429798.71	2146649.39	Картометрический метод	5.0	Закрепление отсутствует
15287	-	-	429797.94	2146649.08	Картометрический метод	5.0	Закрепление отсутствует
15288	-	-	429797.23	2146648.75	Картометрический метод	5.0	Закрепление отсутствует
15289	-	-	429796.53	2146648.41	Картометрический метод	5.0	Закрепление отсутствует
15290	-	-	429795.85	2146648.03	Картометрический метод	5.0	Закрепление отсутствует
15291	-	-	429795.59	2146647.87	Картометрический метод	5.0	Закрепление отсутствует
15292	-	-	429795.19	2146647.63	Картометрический метод	5.0	Закрепление отсутствует
15293	-	-	429794.54	2146647.20	Картометрический метод	5.0	Закрепление отсутствует
15294	-	-	429794.01	2146646.82	Картометрический метод	5.0	Закрепление отсутствует
15295	-	-	429791.85	2146648.25	Картометрический метод	5.0	Закрепление отсутствует
15296	-	-	429791.53	2146648.46	Картометрический метод	5.0	Закрепление отсутствует

2. Сведения о характерных точках границ объекта							
Обозначение характерных точек границ	Существующие координаты, м		Измененные (уточненные) координаты, м		Метод определения координат характерной точки	Средняя квадратическая погрешность положения характерной точки (Mt), м	Описание обозначения точки на местности (при наличии)
	X	Y	X	Y			
1	2	3	4	5	6	7	8
15297	-	-	429790.87	2146648.86	Картометрический метод	5.0	Закрепление отсутствует
15298	-	-	429790.53	2146649.05	Картометрический метод	5.0	Закрепление отсутствует
15299	-	-	429790.20	2146649.23	Картометрический метод	5.0	Закрепление отсутствует
15300	-	-	429789.52	2146649.58	Картометрический метод	5.0	Закрепление отсутствует
15301	-	-	429788.83	2146649.90	Картометрический метод	5.0	Закрепление отсутствует
15302	-	-	429788.12	2146650.19	Картометрический метод	5.0	Закрепление отсутствует
15303	-	-	429787.36	2146650.48	Картометрический метод	5.0	Закрепление отсутствует
15304	-	-	429786.67	2146650.70	Картометрический метод	5.0	Закрепление отсутствует
15305	-	-	429785.94	2146650.91	Картометрический метод	5.0	Закрепление отсутствует
15306	-	-	429785.19	2146651.10	Картометрический метод	5.0	Закрепление отсутствует
15307	-	-	429784.44	2146651.25	Картометрический метод	5.0	Закрепление отсутствует
15308	-	-	429783.99	2146651.33	Картометрический метод	5.0	Закрепление отсутствует
15309	-	-	429783.69	2146651.38	Картометрический метод	5.0	Закрепление отсутствует
15310	-	-	429782.92	2146651.47	Картометрический метод	5.0	Закрепление отсутствует
15311	-	-	429782.16	2146651.54	Картометрический метод	5.0	Закрепление отсутствует
15312	-	-	429781.78	2146651.56	Картометрический метод	5.0	Закрепление отсутствует
15313	-	-	429776.03	2146651.85	Картометрический метод	5.0	Закрепление отсутствует
15314	-	-	429775.39	2146651.87	Картометрический метод	5.0	Закрепление отсутствует
15315	-	-	429774.75	2146651.87	Картометрический метод	5.0	Закрепление отсутствует
15316	-	-	429773.91	2146651.84	Картометрический метод	5.0	Закрепление отсутствует
15317	-	-	429773.35	2146651.80	Картометрический метод	5.0	Закрепление отсутствует
15318	-	-	429772.52	2146651.71	Картометрический метод	5.0	Закрепление отсутствует
15319	-	-	429766.65	2146650.97	Картометрический метод	5.0	Закрепление отсутствует
15320	-	-	429766.03	2146650.88	Картометрический метод	5.0	Закрепление отсутствует
15321	-	-	429765.41	2146650.77	Картометрический метод	5.0	Закрепление отсутствует

2. Сведения о характерных точках границ объекта							
Обозначение характерных точек границ	Существующие координаты, м		Измененные (уточненные) координаты, м		Метод определения координат характерной точки	Средняя квадратическая погрешность положения характерной точки (Mt), м	Описание обозначения точки на местности (при наличии)
	X	Y	X	Y			
1	2	3	4	5	6	7	8
15322	-	-	429764.68	2146650.61	Картометрический метод	5.0	Закрепление отсутствует
15323	-	-	429764.20	2146650.49	Картометрический метод	5.0	Закрепление отсутствует
15324	-	-	429763.48	2146650.30	Картометрический метод	5.0	Закрепление отсутствует
15325	-	-	429761.53	2146649.72	Картометрический метод	5.0	Закрепление отсутствует
15326	-	-	429761.19	2146649.62	Картометрический метод	5.0	Закрепление отсутствует
15327	-	-	429760.50	2146649.39	Картометрический метод	5.0	Закрепление отсутствует
15328	-	-	429760.12	2146649.25	Картометрический метод	5.0	Закрепление отсутствует
15329	-	-	429759.83	2146649.13	Картометрический метод	5.0	Закрепление отсутствует
15330	-	-	429759.16	2146648.86	Картометрический метод	5.0	Закрепление отсутствует
15331	-	-	429758.51	2146648.55	Картометрический метод	5.0	Закрепление отсутствует
15332	-	-	429757.86	2146648.23	Картометрический метод	5.0	Закрепление отсутствует
15333	-	-	429757.23	2146647.88	Картометрический метод	5.0	Закрепление отсутствует
15334	-	-	429756.95	2146647.72	Картометрический метод	5.0	Закрепление отсутствует
15335	-	-	429756.61	2146647.51	Картометрический метод	5.0	Закрепление отсутствует
15336	-	-	429756.01	2146647.11	Картометрический метод	5.0	Закрепление отсутствует
15337	-	-	429755.42	2146646.70	Картометрический метод	5.0	Закрепление отсутствует
15338	-	-	429755.13	2146646.48	Картометрический метод	5.0	Закрепление отсутствует
15339	-	-	429753.75	2146645.43	Картометрический метод	5.0	Закрепление отсутствует
15340	-	-	429753.45	2146645.21	Картометрический метод	5.0	Закрепление отсутствует
15341	-	-	429752.96	2146644.80	Картометрический метод	5.0	Закрепление отсутствует
15342	-	-	429752.77	2146644.64	Картометрический метод	5.0	Закрепление отсутствует
15343	-	-	429752.34	2146644.26	Картометрический метод	5.0	Закрепление отсутствует
15344	-	-	429751.80	2146643.75	Картометрический метод	5.0	Закрепление отсутствует
15345	-	-	429751.29	2146643.23	Картометрический метод	5.0	Закрепление отсутствует
15346	-	-	429750.80	2146642.69	Картометрический метод	5.0	Закрепление отсутствует

2. Сведения о характерных точках границ объекта							
Обозначение характерных точек границ	Существующие координаты, м		Измененные (уточненные) координаты, м		Метод определения координат характерной точки	Средняя квадратическая погрешность положения характерной точки (Mt), м	Описание обозначения точки на местности (при наличии)
	X	Y	X	Y			
1	2	3	4	5	6	7	8
15347	-	-	429750.34	2146642.15	Картометрический метод	5.0	Закрепление отсутствует
15348	-	-	429749.87	2146641.55	Картометрический метод	5.0	Закрепление отсутствует
15349	-	-	429749.44	2146640.95	Картометрический метод	5.0	Закрепление отсутствует
15350	-	-	429749.23	2146640.65	Картометрический метод	5.0	Закрепление отсутствует
15351	-	-	429747.88	2146638.64	Картометрический метод	5.0	Закрепление отсутствует
15352	-	-	429747.67	2146638.32	Картометрический метод	5.0	Закрепление отсутствует
15353	-	-	429747.26	2146637.65	Картометрический метод	5.0	Закрепление отсутствует
15354	-	-	429747.03	2146637.25	Картометрический метод	5.0	Закрепление отсутствует
15355	-	-	429746.87	2146636.97	Картометрический метод	5.0	Закрепление отсутствует
15356	-	-	429746.52	2146636.27	Картометрический метод	5.0	Закрепление отсутствует
15357	-	-	429746.19	2146635.57	Картометрический метод	5.0	Закрепление отсутствует
15358	-	-	429745.89	2146634.85	Картометрический метод	5.0	Закрепление отсутствует
15359	-	-	429745.59	2146634.07	Картометрический метод	5.0	Закрепление отсутствует
15360	-	-	429745.36	2146633.37	Картометрический метод	5.0	Закрепление отсутствует
15361	-	-	429745.15	2146632.62	Картометрический метод	5.0	Закрепление отсутствует
15362	-	-	429744.96	2146631.86	Картометрический метод	5.0	Закрепление отсутствует
15363	-	-	429744.81	2146631.09	Картометрический метод	5.0	Закрепление отсутствует
15364	-	-	429744.74	2146630.68	Картометрический метод	5.0	Закрепление отсутствует
15365	-	-	429744.68	2146630.32	Картометрический метод	5.0	Закрепление отсутствует
15366	-	-	429744.63	2146629.93	Картометрический метод	5.0	Закрепление отсутствует
15367	-	-	429744.57	2146629.43	Картометрический метод	5.0	Закрепление отсутствует
15368	-	-	429743.89	2146629.72	Картометрический метод	5.0	Закрепление отсутствует
15369	-	-	429743.47	2146630.29	Картометрический метод	5.0	Закрепление отсутствует
15370	-	-	429743.00	2146630.93	Картометрический метод	5.0	Закрепление отсутствует
15371	-	-	429742.26	2146631.87	Картометрический метод	5.0	Закрепление отсутствует

2. Сведения о характерных точках границ объекта							
Обозначение характерных точек границ	Существующие координаты, м		Измененные (уточненные) координаты, м		Метод определения координат характерной точки	Средняя квадратическая погрешность положения характерной точки (Mt), м	Описание обозначения точки на местности (при наличии)
	X	Y	X	Y			
1	2	3	4	5	6	7	8
15372	-	-	429741.85	2146632.32	Картометрический метод	5.0	Закрепление отсутствует
15373	-	-	429741.44	2146632.75	Картометрический метод	5.0	Закрепление отсутствует
15374	-	-	429738.34	2146635.93	Картометрический метод	5.0	Закрепление отсутствует
15375	-	-	429738.06	2146636.21	Картометрический метод	5.0	Закрепление отсутствует
15376	-	-	429737.48	2146636.76	Картометрический метод	5.0	Закрепление отсутствует
15377	-	-	429736.88	2146637.29	Картометрический метод	5.0	Закрепление отсутствует
15378	-	-	429736.63	2146637.49	Картометрический метод	5.0	Закрепление отсутствует
15379	-	-	429736.26	2146637.79	Картометрический метод	5.0	Закрепление отсутствует
15380	-	-	429735.61	2146638.26	Картометрический метод	5.0	Закрепление отсутствует
15381	-	-	429734.95	2146638.71	Картометрический метод	5.0	Закрепление отсутствует
15382	-	-	429734.28	2146639.14	Картометрический метод	5.0	Закрепление отсутствует
15383	-	-	429733.74	2146639.45	Картометрический метод	5.0	Закрепление отсутствует
15384	-	-	429733.49	2146639.58	Картометрический метод	5.0	Закрепление отсутствует
15385	-	-	429732.87	2146639.90	Картометрический метод	5.0	Закрепление отсутствует
15386	-	-	429732.15	2146640.24	Картометрический метод	5.0	Закрепление отсутствует
15387	-	-	429731.41	2146640.55	Картометрический метод	5.0	Закрепление отсутствует
15388	-	-	429730.61	2146640.85	Картометрический метод	5.0	Закрепление отсутствует
15389	-	-	429729.90	2146641.08	Картометрический метод	5.0	Закрепление отсутствует
15390	-	-	429729.52	2146641.19	Картометрический метод	5.0	Закрепление отсутствует
15391	-	-	429724.26	2146642.69	Картометрический метод	5.0	Закрепление отсутствует
15392	-	-	429720.86	2146643.60	Картометрический метод	5.0	Закрепление отсутствует
15393	-	-	429720.49	2146644.14	Картометрический метод	5.0	Закрепление отсутствует
15394	-	-	429720.07	2146644.72	Картометрический метод	5.0	Закрепление отсутствует
15395	-	-	429719.63	2146645.29	Картометрический метод	5.0	Закрепление отсутствует
15396	-	-	429719.19	2146645.82	Картометрический метод	5.0	Закрепление отсутствует

2. Сведения о характерных точках границ объекта							
Обозначение характерных точек границ	Существующие координаты, м		Измененные (уточненные) координаты, м		Метод определения координат характерной точки	Средняя квадратическая погрешность положения характерной точки (Mt), м	Описание обозначения точки на местности (при наличии)
	X	Y	X	Y			
1	2	3	4	5	6	7	8
15397	-	-	429718.69	2146646.38	Картометрический метод	5.0	Закрепление отсутствует
15398	-	-	429718.44	2146646.65	Картометрический метод	5.0	Закрепление отсутствует
15399	-	-	429715.99	2146649.18	Картометрический метод	5.0	Закрепление отсутствует
15400	-	-	429715.73	2146649.45	Картометрический метод	5.0	Закрепление отсутствует
15401	-	-	429715.19	2146649.97	Картометрический метод	5.0	Закрепление отсутствует
15402	-	-	429714.63	2146650.47	Картометрический метод	5.0	Закрепление отсутствует
15403	-	-	429714.19	2146650.83	Картометрический метод	5.0	Закрепление отсутствует
15404	-	-	429713.97	2146651.00	Картометрический метод	5.0	Закрепление отсутствует
15405	-	-	429713.45	2146651.40	Картометрический метод	5.0	Закрепление отсутствует
15406	-	-	429712.84	2146651.83	Картометрический метод	5.0	Закрепление отсутствует
15407	-	-	429712.21	2146652.25	Картометрический метод	5.0	Закрепление отсутствует
15408	-	-	429711.65	2146652.58	Картометрический метод	5.0	Закрепление отсутствует
15409	-	-	429711.40	2146652.72	Картометрический метод	5.0	Закрепление отсутствует
15410	-	-	429710.91	2146652.99	Картометрический метод	5.0	Закрепление отсутствует
15411	-	-	429710.58	2146653.16	Картометрический метод	5.0	Закрепление отсутствует
15412	-	-	429707.43	2146654.74	Картометрический метод	5.0	Закрепление отсутствует
15413	-	-	429706.36	2146655.37	Картометрический метод	5.0	Закрепление отсутствует
15414	-	-	429705.00	2146656.70	Картометрический метод	5.0	Закрепление отсутствует
15415	-	-	429704.72	2146656.96	Картометрический метод	5.0	Закрепление отсутствует
15416	-	-	429704.15	2146657.47	Картометрический метод	5.0	Закрепление отсутствует
15417	-	-	429703.62	2146657.92	Картометрический метод	5.0	Закрепление отсутствует
15418	-	-	429702.96	2146658.43	Картометрический метод	5.0	Закрепление отсутствует
15419	-	-	429702.34	2146658.88	Картометрический метод	5.0	Закрепление отсутствует
15420	-	-	429701.70	2146659.29	Картометрический метод	5.0	Закрепление отсутствует
15421	-	-	429701.05	2146659.69	Картометрический метод	5.0	Закрепление отсутствует

2. Сведения о характерных точках границ объекта							
Обозначение характерных точек границ	Существующие координаты, м		Измененные (уточненные) координаты, м		Метод определения координат характерной точки	Средняя квадратическая погрешность положения характерной точки (Mt), м	Описание обозначения точки на местности (при наличии)
	X	Y	X	Y			
1	2	3	4	5	6	7	8
15422	-	-	429700.77	2146659.85	Картометрический метод	5.0	Закрепление отсутствует
15423	-	-	429700.38	2146660.06	Картометрический метод	5.0	Закрепление отсутствует
15424	-	-	429699.70	2146660.40	Картометрический метод	5.0	Закрепление отсутствует
15425	-	-	429699.01	2146660.72	Картометрический метод	5.0	Закрепление отсутствует
15426	-	-	429698.30	2146661.01	Картометрический метод	5.0	Закрепление отсутствует
15427	-	-	429697.62	2146661.26	Картометрический метод	5.0	Закрепление отсутствует
15428	-	-	429696.86	2146661.51	Картометрический метод	5.0	Закрепление отсутствует
15429	-	-	429696.12	2146661.72	Картометрический метод	5.0	Закрепление отсутствует
15430	-	-	429695.38	2146661.90	Картометрический метод	5.0	Закрепление отсутствует
15431	-	-	429695.01	2146661.98	Картометрический метод	5.0	Закрепление отсутствует
15432	-	-	429689.02	2146663.19	Картометрический метод	5.0	Закрепление отсутствует
15433	-	-	429688.63	2146663.26	Картометрический метод	5.0	Закрепление отсутствует
15434	-	-	429688.23	2146663.33	Картометрический метод	5.0	Закрепление отсутствует
15435	-	-	429686.93	2146663.48	Картометрический метод	5.0	Закрепление отсутствует
15436	-	-	429686.06	2146663.55	Картометрический метод	5.0	Закрепление отсутствует
15437	-	-	429684.76	2146663.59	Картометрический метод	5.0	Закрепление отсутствует
15438	-	-	429680.04	2146663.51	Картометрический метод	5.0	Закрепление отсутствует
15439	-	-	429679.40	2146663.49	Картометрический метод	5.0	Закрепление отсутствует
15440	-	-	429678.97	2146663.47	Картометрический метод	5.0	Закрепление отсутствует
15441	-	-	429678.32	2146663.42	Картометрический метод	5.0	Закрепление отсутствует
15442	-	-	429675.27	2146663.11	Картометрический метод	5.0	Закрепление отсутствует
15443	-	-	429674.94	2146663.11	Картометрический метод	5.0	Закрепление отсутствует
15444	-	-	429674.65	2146663.11	Картометрический метод	5.0	Закрепление отсутствует
15445	-	-	429674.39	2146663.11	Картометрический метод	5.0	Закрепление отсутствует
15446	-	-	429673.05	2146663.03	Картометрический метод	5.0	Закрепление отсутствует

2. Сведения о характерных точках границ объекта							
Обозначение характерных точек границ	Существующие координаты, м		Измененные (уточненные) координаты, м		Метод определения координат характерной точки	Средняя квадратическая погрешность положения характерной точки (Mt), м	Описание обозначения точки на местности (при наличии)
	X	Y	X	Y			
1	2	3	4	5	6	7	8
15447	-	-	429672.17	2146662.94	Картометрический метод	5.0	Закрепление отсутствует
15448	-	-	429670.84	2146662.74	Картометрический метод	5.0	Закрепление отсутствует
15449	-	-	429668.48	2146662.28	Картометрический метод	5.0	Закрепление отсутствует
15450	-	-	429668.20	2146662.28	Картометрический метод	5.0	Закрепление отсутствует
15451	-	-	429666.95	2146662.21	Картометрический метод	5.0	Закрепление отсутствует
15452	-	-	429666.04	2146662.12	Картометрический метод	5.0	Закрепление отсутствует
15453	-	-	429664.69	2146661.93	Картометрический метод	5.0	Закрепление отсутствует
15454	-	-	429664.10	2146661.80	Картометрический метод	5.0	Закрепление отсутствует
15455	-	-	429663.71	2146661.71	Картометрический метод	5.0	Закрепление отсутствует
15456	-	-	429663.13	2146661.56	Картометрический метод	5.0	Закрепление отсутствует
15457	-	-	429661.50	2146661.12	Картометрический метод	5.0	Закрепление отсутствует
15458	-	-	429661.22	2146661.13	Картометрический метод	5.0	Закрепление отсутствует
15459	-	-	429660.73	2146661.19	Картометрический метод	5.0	Закрепление отсутствует
15460	-	-	429656.23	2146661.61	Картометрический метод	5.0	Закрепление отсутствует
15461	-	-	429655.50	2146661.66	Картометрический метод	5.0	Закрепление отсутствует
15462	-	-	429654.29	2146662.42	Картометрический метод	5.0	Закрепление отсутствует
15463	-	-	429653.73	2146662.77	Картометрический метод	5.0	Закрепление отсутствует
15464	-	-	429653.36	2146663.00	Картометрический метод	5.0	Закрепление отсутствует
15465	-	-	429652.79	2146663.34	Картометрический метод	5.0	Закрепление отсутствует
15466	-	-	429652.39	2146663.55	Картометрический метод	5.0	Закрепление отсутствует
15467	-	-	429651.97	2146663.77	Картометрический метод	5.0	Закрепление отсутствует
15468	-	-	429649.30	2146665.10	Картометрический метод	5.0	Закрепление отсутствует
15469	-	-	429648.94	2146665.27	Картометрический метод	5.0	Закрепление отсутствует
15470	-	-	429648.22	2146665.60	Картометрический метод	5.0	Закрепление отсутствует
15471	-	-	429647.48	2146665.90	Картометрический метод	5.0	Закрепление отсутствует

2. Сведения о характерных точках границ объекта							
Обозначение характерных точек границ	Существующие координаты, м		Измененные (уточненные) координаты, м		Метод определения координат характерной точки	Средняя квадратическая погрешность положения характерной точки (Mt), м	Описание обозначения точки на местности (при наличии)
	X	Y	X	Y			
1	2	3	4	5	6	7	8
15472	-	-	429646.90	2146666.11	Картометрический метод	5.0	Закрепление отсутствует
15473	-	-	429646.63	2146666.20	Картометрический метод	5.0	Закрепление отсутствует
15474	-	-	429645.97	2146666.41	Картометрический метод	5.0	Закрепление отсутствует
15475	-	-	429645.20	2146666.61	Картометрический метод	5.0	Закрепление отсутствует
15476	-	-	429644.42	2146666.79	Картометрический метод	5.0	Закрепление отсутствует
15477	-	-	429643.59	2146666.94	Картометрический метод	5.0	Закрепление отсутствует
15478	-	-	429642.85	2146667.05	Картометрический метод	5.0	Закрепление отсутствует
15479	-	-	429642.46	2146667.10	Картометрический метод	5.0	Закрепление отсутствует
15480	-	-	429640.02	2146667.35	Картометрический метод	5.0	Закрепление отсутствует
15481	-	-	429639.14	2146667.41	Картометрический метод	5.0	Закрепление отсутствует
15482	-	-	429638.54	2146667.44	Картометрический метод	5.0	Закрепление отсутствует
15483	-	-	429637.65	2146667.46	Картометрический метод	5.0	Закрепление отсутствует
15484	-	-	429636.30	2146667.37	Картометрический метод	5.0	Закрепление отсутствует
15485	-	-	429635.41	2146667.28	Картометрический метод	5.0	Закрепление отсутствует
15486	-	-	429634.08	2146667.08	Картометрический метод	5.0	Закрепление отсутствует
15487	-	-	429632.01	2146666.66	Картометрический метод	5.0	Закрепление отсутствует
15488	-	-	429630.97	2146666.42	Картометрический метод	5.0	Закрепление отсутствует
15489	-	-	429630.29	2146666.23	Картометрический метод	5.0	Закрепление отсутствует
15490	-	-	429629.28	2146665.91	Картометрический метод	5.0	Закрепление отсутствует
15491	-	-	429623.05	2146663.69	Картометрический метод	5.0	Закрепление отсутствует
15492	-	-	429622.63	2146663.54	Картометрический метод	5.0	Закрепление отсутствует
15493	-	-	429621.94	2146663.26	Картометрический метод	5.0	Закрепление отсутствует
15494	-	-	429621.22	2146662.94	Картометрический метод	5.0	Закрепление отсутствует
15495	-	-	429620.52	2146662.59	Картометрический метод	5.0	Закрепление отсутствует
15496	-	-	429619.82	2146662.21	Картометрический метод	5.0	Закрепление отсутствует

2. Сведения о характерных точках границ объекта							
Обозначение характерных точек границ	Существующие координаты, м		Измененные (уточненные) координаты, м		Метод определения координат характерной точки	Средняя квадратическая погрешность положения характерной точки (Mt), м	Описание обозначения точки на местности (при наличии)
	X	Y	X	Y			
1	2	3	4	5	6	7	8
15497	-	-	429619.48	2146662.02	Картометрический метод	5.0	Закрепление отсутствует
15498	-	-	429619.14	2146661.81	Картометрический метод	5.0	Закрепление отсутствует
15499	-	-	429618.48	2146661.38	Картометрический метод	5.0	Закрепление отсутствует
15500	-	-	429617.84	2146660.92	Картометрический метод	5.0	Закрепление отсутствует
15501	-	-	429617.21	2146660.44	Картометрический метод	5.0	Закрепление отсутствует
15502	-	-	429616.65	2146659.96	Картометрический метод	5.0	Закрепление отсутствует
15503	-	-	429616.02	2146659.40	Картометрический метод	5.0	Закрепление отсутствует
15504	-	-	429615.46	2146658.85	Картометрический метод	5.0	Закрепление отсутствует
15505	-	-	429614.92	2146658.28	Картометрический метод	5.0	Закрепление отсутствует
15506	-	-	429614.40	2146657.68	Картометрический метод	5.0	Закрепление отсутствует
15507	-	-	429614.21	2146657.45	Картометрический метод	5.0	Закрепление отсутствует
15508	-	-	429613.90	2146657.06	Картометрический метод	5.0	Закрепление отсутствует
15509	-	-	429613.70	2146656.79	Картометрический метод	5.0	Закрепление отсутствует
15510	-	-	429608.51	2146656.34	Картометрический метод	5.0	Закрепление отсутствует
15511	-	-	429607.96	2146656.38	Картометрический метод	5.0	Закрепление отсутствует
15512	-	-	429607.34	2146656.66	Картометрический метод	5.0	Закрепление отсутствует
15513	-	-	429606.35	2146657.05	Картометрический метод	5.0	Закрепление отсутствует
15514	-	-	429599.76	2146659.45	Картометрический метод	5.0	Закрепление отсутствует
15515	-	-	429598.46	2146659.84	Картометрический метод	5.0	Закрепление отсутствует
15516	-	-	429597.58	2146660.06	Картометрический метод	5.0	Закрепление отсутствует
15517	-	-	429596.25	2146660.34	Картометрический метод	5.0	Закрепление отсутствует
15518	-	-	429595.89	2146660.40	Картометрический метод	5.0	Закрепление отсутствует
15519	-	-	429595.56	2146660.44	Картометрический метод	5.0	Закрепление отсутствует
15520	-	-	429585.75	2146661.68	Картометрический метод	5.0	Закрепление отсутствует
15521	-	-	429584.71	2146661.77	Картометрический метод	5.0	Закрепление отсутствует

2. Сведения о характерных точках границ объекта							
Обозначение характерных точек границ	Существующие координаты, м		Измененные (уточненные) координаты, м		Метод определения координат характерной точки	Средняя квадратическая погрешность положения характерной точки (Mt), м	Описание обозначения точки на местности (при наличии)
	X	Y	X	Y			
1	2	3	4	5	6	7	8
15522	-	-	429584.01	2146661.81	Картометрический метод	5.0	Закрепление отсутствует
15523	-	-	429582.96	2146661.83	Картометрический метод	5.0	Закрепление отсутствует
15524	-	-	429581.42	2146661.81	Картометрический метод	5.0	Закрепление отсутствует
15525	-	-	429580.06	2146661.73	Картометрический метод	5.0	Закрепление отсутствует
15526	-	-	429579.16	2146661.63	Картометрический метод	5.0	Закрепление отсутствует
15527	-	-	429577.81	2146661.43	Картометрический метод	5.0	Закрепление отсутствует
15528	-	-	429576.64	2146661.19	Картометрический метод	5.0	Закрепление отсутствует
15529	-	-	429575.69	2146661.00	Картометрический метод	5.0	Закрепление отсутствует
15530	-	-	429575.37	2146660.93	Картометрический метод	5.0	Закрепление отсутствует
15531	-	-	429573.79	2146660.57	Картометрический метод	5.0	Закрепление отсутствует
15532	-	-	429572.80	2146660.32	Картометрический метод	5.0	Закрепление отсутствует
15533	-	-	429572.14	2146660.12	Картометрический метод	5.0	Закрепление отсутствует
15534	-	-	429571.15	2146659.79	Картометрический метод	5.0	Закрепление отсутствует
15535	-	-	429568.02	2146658.61	Картометрический метод	5.0	Закрепление отсутствует
15536	-	-	429567.15	2146658.24	Картометрический метод	5.0	Закрепление отсутствует
15537	-	-	429566.95	2146658.44	Картометрический метод	5.0	Закрепление отсутствует
15538	-	-	429565.48	2146659.84	Картометрический метод	5.0	Закрепление отсутствует
15539	-	-	429565.08	2146660.20	Картометрический метод	5.0	Закрепление отсутствует
15540	-	-	429564.80	2146660.44	Картометрический метод	5.0	Закрепление отсутствует
15541	-	-	429564.38	2146660.80	Картометрический метод	5.0	Закрепление отсутствует
15542	-	-	429563.82	2146661.23	Картометрический метод	5.0	Закрепление отсутствует
15543	-	-	429563.45	2146661.51	Картометрический метод	5.0	Закрепление отсутствует
15544	-	-	429562.88	2146661.91	Картометрический метод	5.0	Закрепление отсутствует
15545	-	-	429559.34	2146664.28	Картометрический метод	5.0	Закрепление отсутствует
15546	-	-	429559.03	2146664.48	Картометрический метод	5.0	Закрепление отсутствует

2. Сведения о характерных точках границ объекта							
Обозначение характерных точек границ	Существующие координаты, м		Измененные (уточненные) координаты, м		Метод определения координат характерной точки	Средняя квадратическая погрешность положения характерной точки (Mt), м	Описание обозначения точки на местности (при наличии)
	X	Y	X	Y			
1	2	3	4	5	6	7	8
15547	-	-	429558.39	2146664.88	Картометрический метод	5.0	Закрепление отсутствует
15548	-	-	429557.98	2146665.11	Картометрический метод	5.0	Закрепление отсутствует
15549	-	-	429557.73	2146665.25	Картометрический метод	5.0	Закрепление отсутствует
15550	-	-	429554.09	2146667.89	Картометрический метод	5.0	Закрепление отсутствует
15551	-	-	429553.64	2146668.24	Картометрический метод	5.0	Закрепление отсутствует
15552	-	-	429553.33	2146668.47	Картометрический метод	5.0	Закрепление отсутствует
15553	-	-	429552.87	2146668.81	Картометрический метод	5.0	Закрепление отсутствует
15554	-	-	429551.16	2146670.00	Картометрический метод	5.0	Закрепление отсутствует
15555	-	-	429550.86	2146670.20	Картометрический метод	5.0	Закрепление отсутствует
15556	-	-	429550.26	2146670.58	Картометрический метод	5.0	Закрепление отсутствует
15557	-	-	429549.73	2146670.91	Картометрический метод	5.0	Закрепление отсутствует
15558	-	-	429549.51	2146671.03	Картометрический метод	5.0	Закрепление отсутствует
15559	-	-	429549.02	2146671.29	Картометрический метод	5.0	Закрепление отсутствует
15560	-	-	429548.38	2146671.61	Картометрический метод	5.0	Закрепление отсутствует
15561	-	-	429547.74	2146671.91	Картометрический метод	5.0	Закрепление отсутствует
15562	-	-	429547.08	2146672.18	Картометрический метод	5.0	Закрепление отсутствует
15563	-	-	429546.36	2146672.45	Картометрический метод	5.0	Закрепление отсутствует
15564	-	-	429545.73	2146672.65	Картометрический метод	5.0	Закрепление отсутствует
15565	-	-	429545.39	2146672.76	Картометрический метод	5.0	Закрепление отсутствует
15566	-	-	429541.38	2146673.94	Картометрический метод	5.0	Закрепление отсутствует
15567	-	-	429540.46	2146674.18	Картометрический метод	5.0	Закрепление отсутствует
15568	-	-	429539.85	2146674.31	Картометрический метод	5.0	Закрепление отсутствует
15569	-	-	429538.76	2146674.52	Картометрический метод	5.0	Закрепление отсутствует
15570	-	-	429538.44	2146674.57	Картометрический метод	5.0	Закрепление отсутствует
15571	-	-	429536.46	2146674.84	Картометрический метод	5.0	Закрепление отсутствует

2. Сведения о характерных точках границ объекта							
Обозначение характерных точек границ	Существующие координаты, м		Измененные (уточненные) координаты, м		Метод определения координат характерной точки	Средняя квадратическая погрешность положения характерной точки (Mt), м	Описание обозначения точки на местности (при наличии)
	X	Y	X	Y			
1	2	3	4	5	6	7	8
15572	-	-	429535.34	2146674.95	Картометрический метод	5.0	Закрепление отсутствует
15573	-	-	429534.59	2146674.99	Картометрический метод	5.0	Закрепление отсутствует
15574	-	-	429533.46	2146675.02	Картометрический метод	5.0	Закрепление отсутствует
15575	-	-	429533.11	2146675.01	Картометрический метод	5.0	Закрепление отсутствует
15576	-	-	429532.77	2146675.00	Картометрический метод	5.0	Закрепление отсутствует
15577	-	-	429530.72	2146674.90	Картометрический метод	5.0	Закрепление отсутствует
15578	-	-	429529.68	2146674.81	Картометрический метод	5.0	Закрепление отсутствует
15579	-	-	429528.98	2146674.73	Картометрический метод	5.0	Закрепление отсутствует
15580	-	-	429527.94	2146674.57	Картометрический метод	5.0	Закрепление отсутствует
15581	-	-	429527.45	2146674.46	Картометрический метод	5.0	Закрепление отсутствует
15582	-	-	429526.96	2146674.35	Картометрический метод	5.0	Закрепление отсутствует
15583	-	-	429525.00	2146673.87	Картометрический метод	5.0	Закрепление отсутствует
15584	-	-	429524.61	2146673.77	Картометрический метод	5.0	Закрепление отсутствует
15585	-	-	429523.84	2146673.55	Картометрический метод	5.0	Закрепление отсутствует
15586	-	-	429523.08	2146673.30	Картометрический метод	5.0	Закрепление отсутствует
15587	-	-	429522.64	2146673.14	Картометрический метод	5.0	Закрепление отсутствует
15588	-	-	429522.33	2146673.02	Картометрический метод	5.0	Закрепление отсутствует
15589	-	-	429521.60	2146672.71	Картометрический метод	5.0	Закрепление отсутствует
15590	-	-	429520.87	2146672.37	Картометрический метод	5.0	Закрепление отсутствует
15591	-	-	429520.16	2146672.00	Картометрический метод	5.0	Закрепление отсутствует
15592	-	-	429519.50	2146671.62	Картометрический метод	5.0	Закрепление отсутствует
15593	-	-	429518.79	2146671.18	Картометрический метод	5.0	Закрепление отсутствует
15594	-	-	429518.13	2146670.73	Картометрический метод	5.0	Закрепление отсутствует
15595	-	-	429517.49	2146670.25	Картометрический метод	5.0	Закрепление отсутствует
15596	-	-	429516.87	2146669.75	Картометрический метод	5.0	Закрепление отсутствует

2. Сведения о характерных точках границ объекта							
Обозначение характерных точек границ	Существующие координаты, м		Измененные (уточненные) координаты, м		Метод определения координат характерной точки	Средняя квадратическая погрешность положения характерной точки (Mt), м	Описание обозначения точки на местности (при наличии)
	X	Y	X	Y			
1	2	3	4	5	6	7	8
15597	-	-	429516.63	2146669.55	Картометрический метод	5.0	Закрепление отсутствует
15598	-	-	429516.27	2146669.23	Картометрический метод	5.0	Закрепление отсутствует
15599	-	-	429515.68	2146668.67	Картометрический метод	5.0	Закрепление отсутствует
15600	-	-	429515.13	2146668.10	Картометрический метод	5.0	Закрепление отсутствует
15601	-	-	429514.59	2146667.51	Картометрический метод	5.0	Закрепление отсутствует
15602	-	-	429514.20	2146667.04	Картометрический метод	5.0	Закрепление отсутствует
15603	-	-	429514.02	2146666.81	Картометрический метод	5.0	Закрепление отсутствует
15604	-	-	429513.61	2146666.27	Картометрический метод	5.0	Закрепление отсутствует
15605	-	-	429513.27	2146666.11	Картометрический метод	5.0	Закрепление отсутствует
15606	-	-	429512.75	2146665.95	Картометрический метод	5.0	Закрепление отсутствует
15607	-	-	429511.98	2146665.68	Картометрический метод	5.0	Закрепление отсутствует
15608	-	-	429511.26	2146665.38	Картометрический метод	5.0	Закрепление отсутствует
15609	-	-	429503.05	2146663.92	Картометрический метод	5.0	Закрепление отсутствует
15610	-	-	429502.44	2146663.93	Картометрический метод	5.0	Закрепление отсутствует
15611	-	-	429502.17	2146663.93	Картометрический метод	5.0	Закрепление отсутствует
15612	-	-	429501.58	2146663.91	Картометрический метод	5.0	Закрепление отсутствует
15613	-	-	429500.81	2146663.86	Картометрический метод	5.0	Закрепление отсутствует
15614	-	-	429500.05	2146663.79	Картометрический метод	5.0	Закрепление отсутствует
15615	-	-	429499.29	2146663.68	Картометрический метод	5.0	Закрепление отсутствует
15616	-	-	429498.68	2146663.57	Картометрический метод	5.0	Закрепление отсутствует
15617	-	-	429498.44	2146663.53	Картометрический метод	5.0	Закрепление отсутствует
15618	-	-	429498.12	2146663.46	Картометрический метод	5.0	Закрепление отсутствует
15619	-	-	429497.55	2146663.84	Картометрический метод	5.0	Закрепление отсутствует
15620	-	-	429496.52	2146664.53	Картометрический метод	5.0	Закрепление отсутствует
15621	-	-	429496.13	2146664.94	Картометрический метод	5.0	Закрепление отсутствует

2. Сведения о характерных точках границ объекта							
Обозначение характерных точек границ	Существующие координаты, м		Измененные (уточненные) координаты, м		Метод определения координат характерной точки	Средняя квадратическая погрешность положения характерной точки (Mt), м	Описание обозначения точки на местности (при наличии)
	X	Y	X	Y			
1	2	3	4	5	6	7	8
15622	-	-	429495.57	2146665.51	Картометрический метод	5.0	Закрепление отсутствует
15623	-	-	429495.30	2146665.79	Картометрический метод	5.0	Закрепление отсутствует
15624	-	-	429494.74	2146666.31	Картометрический метод	5.0	Закрепление отсутствует
15625	-	-	429494.17	2146666.82	Картометрический метод	5.0	Закрепление отсутствует
15626	-	-	429493.89	2146667.05	Картометрический метод	5.0	Закрепление отсутствует
15627	-	-	429493.57	2146667.30	Картометрический метод	5.0	Закрепление отсутствует
15628	-	-	429492.96	2146667.76	Картометрический метод	5.0	Закрепление отсутствует
15629	-	-	429492.33	2146668.20	Картометрический метод	5.0	Закрепление отсутствует
15630	-	-	429491.68	2146668.61	Картометрический метод	5.0	Закрепление отсутствует
15631	-	-	429490.99	2146669.01	Картометрический метод	5.0	Закрепление отсутствует
15632	-	-	429490.35	2146669.36	Картометрический метод	5.0	Закрепление отсутствует
15633	-	-	429489.66	2146669.69	Картометрический метод	5.0	Закрепление отсутствует
15634	-	-	429488.96	2146670.00	Картометрический метод	5.0	Закрепление отсутствует
15635	-	-	429488.25	2146670.28	Картометрический метод	5.0	Закрепление отсутствует
15636	-	-	429487.89	2146670.41	Картометрический метод	5.0	Закрепление отсутствует
15637	-	-	429483.94	2146671.79	Картометрический метод	5.0	Закрепление отсутствует
15638	-	-	429482.93	2146672.11	Картометрический метод	5.0	Закрепление отсутствует
15639	-	-	429482.25	2146672.29	Картометрический метод	5.0	Закрепление отсутствует
15640	-	-	429481.22	2146672.54	Картометрический метод	5.0	Закрепление отсутствует
15641	-	-	429479.14	2146672.95	Картометрический метод	5.0	Закрепление отсутствует
15642	-	-	429478.76	2146673.02	Картометрический метод	5.0	Закрепление отсутствует
15643	-	-	429478.44	2146673.07	Картометрический метод	5.0	Закрепление отсутствует
15644	-	-	429477.99	2146673.14	Картометрический метод	5.0	Закрепление отсутствует
15645	-	-	429477.22	2146673.23	Картометрический метод	5.0	Закрепление отсутствует
15646	-	-	429476.44	2146673.29	Картометрический метод	5.0	Закрепление отсутствует

2. Сведения о характерных точках границ объекта							
Обозначение характерных точек границ	Существующие координаты, м		Измененные (уточненные) координаты, м		Метод определения координат характерной точки	Средняя квадратическая погрешность положения характерной точки (Mt), м	Описание обозначения точки на местности (при наличии)
	X	Y	X	Y			
1	2	3	4	5	6	7	8
15647	-	-	429475.67	2146673.32	Картометрический метод	5.0	Закрепление отсутствует
15648	-	-	429474.94	2146673.32	Картометрический метод	5.0	Закрепление отсутствует
15649	-	-	429474.12	2146673.29	Картометрический метод	5.0	Закрепление отсутствует
15650	-	-	429473.34	2146673.23	Картометрический метод	5.0	Закрепление отсутствует
15651	-	-	429472.95	2146673.19	Картометрический метод	5.0	Закрепление отсутствует
15652	-	-	429468.74	2146672.70	Картометрический метод	5.0	Закрепление отсутствует
15653	-	-	429468.20	2146672.62	Картометрический метод	5.0	Закрепление отсутствует
15654	-	-	429467.84	2146672.57	Картометрический метод	5.0	Закрепление отсутствует
15655	-	-	429467.29	2146672.47	Картометрический метод	5.0	Закрепление отсутствует
15656	-	-	429466.27	2146672.24	Картометрический метод	5.0	Закрепление отсутствует
15657	-	-	429465.60	2146672.06	Картометрический метод	5.0	Закрепление отсутствует
15658	-	-	429464.60	2146671.76	Картометрический метод	5.0	Закрепление отсутствует
15659	-	-	429462.64	2146671.09	Картометрический метод	5.0	Закрепление отсутствует
15660	-	-	429462.27	2146670.96	Картометрический метод	5.0	Закрепление отсутствует
15661	-	-	429461.96	2146670.85	Картометрический метод	5.0	Закрепление отсутствует
15662	-	-	429461.53	2146670.67	Картометрический метод	5.0	Закрепление отсутствует
15663	-	-	429460.80	2146670.36	Картометрический метод	5.0	Закрепление отсутствует
15664	-	-	429460.08	2146670.02	Картометрический метод	5.0	Закрепление отсутствует
15665	-	-	429459.39	2146669.65	Картометрический метод	5.0	Закрепление отсутствует
15666	-	-	429458.84	2146669.33	Картометрический метод	5.0	Закрепление отсутствует
15667	-	-	429458.61	2146669.20	Картометрический метод	5.0	Закрепление отсутствует
15668	-	-	429458.03	2146668.82	Картометрический метод	5.0	Закрепление отсутствует
15669	-	-	429457.70	2146668.60	Картометрический метод	5.0	Закрепление отсутствует
15670	-	-	429454.42	2146666.32	Картометрический метод	5.0	Закрепление отсутствует
15671	-	-	429454.12	2146666.11	Картометрический метод	5.0	Закрепление отсутствует

2. Сведения о характерных точках границ объекта							
Обозначение характерных точек границ	Существующие координаты, м		Измененные (уточненные) координаты, м		Метод определения координат характерной точки	Средняя квадратическая погрешность положения характерной точки (Mt), м	Описание обозначения точки на местности (при наличии)
	X	Y	X	Y			
1	2	3	4	5	6	7	8
15672	-	-	429453.55	2146665.68	Картометрический метод	5.0	Закрепление отсутствует
15673	-	-	429452.99	2146665.23	Картометрический метод	5.0	Закрепление отсутствует
15674	-	-	429452.73	2146665.01	Картометрический метод	5.0	Закрепление отсутствует
15675	-	-	429452.44	2146664.76	Картометрический метод	5.0	Закрепление отсутствует
15676	-	-	429451.92	2146664.27	Картометрический метод	5.0	Закрепление отсутствует
15677	-	-	429451.41	2146663.76	Картометрический метод	5.0	Закрепление отсутствует
15678	-	-	429450.92	2146663.24	Картометрический метод	5.0	Закрепление отсутствует
15679	-	-	429450.51	2146662.76	Картометрический метод	5.0	Закрепление отсутствует
15680	-	-	429450.34	2146662.56	Картометрический метод	5.0	Закрепление отсутствует
15681	-	-	429450.00	2146662.13	Картометрический метод	5.0	Закрепление отсутствует
15682	-	-	429449.78	2146661.85	Картометрический метод	5.0	Закрепление отсутствует
15683	-	-	429448.54	2146660.18	Картометрический метод	5.0	Закрепление отсутствует
15684	-	-	429447.97	2146659.37	Картометрический метод	5.0	Закрепление отсутствует
15685	-	-	429447.61	2146658.81	Картометрический метод	5.0	Закрепление отсутствует
15686	-	-	429447.10	2146657.96	Картометрический метод	5.0	Закрепление отсутствует
15687	-	-	429446.77	2146657.35	Картометрический метод	5.0	Закрепление отсутствует
15688	-	-	429446.57	2146656.94	Картометрический метод	5.0	Закрепление отсутствует
15689	-	-	429446.28	2146656.32	Картометрический метод	5.0	Закрепление отсутствует
15690	-	-	429443.37	2146649.76	Картометрический метод	5.0	Закрепление отсутствует
15691	-	-	429442.89	2146648.92	Картометрический метод	5.0	Закрепление отсутствует
15692	-	-	429442.74	2146648.65	Картометрический метод	5.0	Закрепление отсутствует
15693	-	-	429442.59	2146648.39	Картометрический метод	5.0	Закрепление отсутствует
15694	-	-	429442.28	2146647.78	Картометрический метод	5.0	Закрепление отсутствует
15695	-	-	429441.94	2146647.06	Картометрический метод	5.0	Закрепление отсутствует
15696	-	-	429441.64	2146646.33	Картометрический метод	5.0	Закрепление отсутствует

2. Сведения о характерных точках границ объекта							
Обозначение характерных точек границ	Существующие координаты, м		Измененные (уточненные) координаты, м		Метод определения координат характерной точки	Средняя квадратическая погрешность положения характерной точки (Mt), м	Описание обозначения точки на местности (при наличии)
	X	Y	X	Y			
1	2	3	4	5	6	7	8
15697	-	-	429441.34	2146645.54	Картометрический метод	5.0	Закрепление отсутствует
15698	-	-	429441.11	2146644.84	Картометрический метод	5.0	Закрепление отсутствует
15699	-	-	429440.89	2146644.07	Картометрический метод	5.0	Закрепление отсутствует
15700	-	-	429440.71	2146643.31	Картометрический метод	5.0	Закрепление отсутствует
15701	-	-	429440.55	2146642.53	Картометрический метод	5.0	Закрепление отсутствует
15702	-	-	429440.48	2146642.14	Картометрический метод	5.0	Закрепление отсутствует
15703	-	-	429440.42	2146641.75	Картометрический метод	5.0	Закрепление отсутствует
15704	-	-	429440.33	2146640.96	Картометрический метод	5.0	Закрепление отсутствует
15705	-	-	429440.26	2146640.17	Картометрический метод	5.0	Закрепление отсутствует
15706	-	-	429440.23	2146639.38	Картометрический метод	5.0	Закрепление отсутствует
15707	-	-	429440.23	2146638.64	Картометрический метод	5.0	Закрепление отсутствует
15708	-	-	429440.24	2146638.19	Картометрический метод	5.0	Закрепление отсутствует
15709	-	-	429440.32	2146636.08	Картометрический метод	5.0	Закрепление отсутствует
15710	-	-	429440.34	2146635.72	Картометрический метод	5.0	Закрепление отсутствует
15711	-	-	429440.40	2146635.00	Картометрический метод	5.0	Закрепление отсутствует
15712	-	-	429440.47	2146634.29	Картометрический метод	5.0	Закрепление отсутствует
15713	-	-	429440.53	2146633.90	Картометрический метод	5.0	Закрепление отсутствует
15714	-	-	429437.75	2146635.58	Картометрический метод	5.0	Закрепление отсутствует
15715	-	-	429437.46	2146635.75	Картометрический метод	5.0	Закрепление отсутствует
15716	-	-	429437.14	2146635.94	Картометрический метод	5.0	Закрепление отсутствует
15717	-	-	429435.90	2146636.56	Картометрический метод	5.0	Закрепление отсутствует
15718	-	-	429435.06	2146636.93	Картометрический метод	5.0	Закрепление отсутствует
15719	-	-	429433.77	2146637.43	Картометрический метод	5.0	Закрепление отсутствует
15720	-	-	429429.77	2146638.73	Картометрический метод	5.0	Закрепление отсутствует
15721	-	-	429428.65	2146639.05	Картометрический метод	5.0	Закрепление отсутствует

2. Сведения о характерных точках границ объекта							
Обозначение характерных точек границ	Существующие координаты, м		Измененные (уточненные) координаты, м		Метод определения координат характерной точки	Средняя квадратическая погрешность положения характерной точки (Mt), м	Описание обозначения точки на местности (при наличии)
	X	Y	X	Y			
1	2	3	4	5	6	7	8
15722	-	-	429427.90	2146639.23	Картометрический метод	5.0	Закрепление отсутствует
15723	-	-	429426.76	2146639.46	Картометрический метод	5.0	Закрепление отсутствует
15724	-	-	429426.19	2146639.54	Картометрический метод	5.0	Закрепление отсутствует
15725	-	-	429425.64	2146639.61	Картометрический метод	5.0	Закрепление отсутствует
15726	-	-	429423.62	2146639.82	Картометрический метод	5.0	Закрепление отсутствует
15727	-	-	429422.74	2146639.89	Картометрический метод	5.0	Закрепление отсутствует
15728	-	-	429422.14	2146639.91	Картометрический метод	5.0	Закрепление отсутствует
15729	-	-	429421.26	2146639.93	Картометрический метод	5.0	Закрепление отсутствует
15730	-	-	429420.35	2146639.89	Картометрический метод	5.0	Закрепление отсутствует
15731	-	-	429419.75	2146639.84	Картометрический метод	5.0	Закрепление отсутствует
15732	-	-	429418.84	2146639.75	Картометрический метод	5.0	Закрепление отсутствует
15733	-	-	429416.71	2146639.45	Картометрический метод	5.0	Закрепление отсутствует
15734	-	-	429416.19	2146639.37	Картометрический метод	5.0	Закрепление отсутствует
15735	-	-	429415.65	2146639.28	Картометрический метод	5.0	Закрепление отсутствует
15736	-	-	429414.34	2146638.97	Картометрический метод	5.0	Закрепление отсутствует
15737	-	-	429413.48	2146638.72	Картометрический метод	5.0	Закрепление отсутствует
15738	-	-	429412.20	2146638.29	Картометрический метод	5.0	Закрепление отсутствует
15739	-	-	429410.15	2146637.49	Картометрический метод	5.0	Закрепление отсутствует
15740	-	-	429409.79	2146637.34	Картометрический метод	5.0	Закрепление отсутствует
15741	-	-	429409.09	2146637.04	Картометрический метод	5.0	Закрепление отсутствует
15742	-	-	429408.41	2146636.71	Картометрический метод	5.0	Закрепление отсутствует
15743	-	-	429407.74	2146636.35	Картометрический метод	5.0	Закрепление отсутствует
15744	-	-	429407.20	2146636.04	Картометрический метод	5.0	Закрепление отсутствует
15745	-	-	429406.99	2146635.91	Картометрический метод	5.0	Закрепление отсутствует
15746	-	-	429406.43	2146635.56	Картометрический метод	5.0	Закрепление отсутствует

2. Сведения о характерных точках границ объекта							
Обозначение характерных точек границ	Существующие координаты, м		Измененные (уточненные) координаты, м		Метод определения координат характерной точки	Средняя квадратическая погрешность положения характерной точки (Mt), м	Описание обозначения точки на местности (при наличии)
	X	Y	X	Y			
1	2	3	4	5	6	7	8
15747	-	-	429405.81	2146635.12	Картометрический метод	5.0	Закрепление отсутствует
15748	-	-	429405.19	2146634.67	Картометрический метод	5.0	Закрепление отсутствует
15749	-	-	429404.88	2146634.40	Картометрический метод	5.0	Закрепление отсутствует
15750	-	-	429404.67	2146634.52	Картометрический метод	5.0	Закрепление отсутствует
15751	-	-	429404.44	2146634.64	Картометрический метод	5.0	Закрепление отсутствует
15752	-	-	429403.90	2146634.94	Картометрический метод	5.0	Закрепление отсутствует
15753	-	-	429403.20	2146635.28	Картометрический метод	5.0	Закрепление отсутствует
15754	-	-	429402.49	2146635.60	Картометрический метод	5.0	Закрепление отсутствует
15755	-	-	429401.77	2146635.89	Картометрический метод	5.0	Закрепление отсутствует
15756	-	-	429401.21	2146636.09	Картометрический метод	5.0	Закрепление отсутствует
15757	-	-	429400.95	2146636.18	Картометрический метод	5.0	Закрепление отсутствует
15758	-	-	429400.29	2146636.38	Картометрический метод	5.0	Закрепление отсутствует
15759	-	-	429399.54	2146636.59	Картометрический метод	5.0	Закрепление отсутствует
15760	-	-	429398.79	2146636.76	Картометрический метод	5.0	Закрепление отсутствует
15761	-	-	429398.12	2146636.89	Картометрический метод	5.0	Закрепление отсутствует
15762	-	-	429397.87	2146636.93	Картометрический метод	5.0	Закрепление отсутствует
15763	-	-	429397.25	2146637.02	Картометрический метод	5.0	Закрепление отсутствует
15764	-	-	429396.48	2146637.10	Картометрический метод	5.0	Закрепление отсутствует
15765	-	-	429395.71	2146637.16	Картометрический метод	5.0	Закрепление отсутствует
15766	-	-	429394.93	2146637.18	Картометрический метод	5.0	Закрепление отсутствует
15767	-	-	429394.04	2146637.31	Картометрический метод	5.0	Закрепление отсутствует
15768	-	-	429393.46	2146637.39	Картометрический метод	5.0	Закрепление отсутствует
15769	-	-	429393.08	2146637.44	Картометрический метод	5.0	Закрепление отсутствует
15770	-	-	429392.49	2146637.50	Картометрический метод	5.0	Закрепление отсутствует
15771	-	-	429388.38	2146637.82	Картометрический метод	5.0	Закрепление отсутствует

2. Сведения о характерных точках границ объекта							
Обозначение характерных точек границ	Существующие координаты, м		Измененные (уточненные) координаты, м		Метод определения координат характерной точки	Средняя квадратическая погрешность положения характерной точки (Mt), м	Описание обозначения точки на местности (при наличии)
	X	Y	X	Y			
1	2	3	4	5	6	7	8
15772	-	-	429387.67	2146637.86	Картометрический метод	5.0	Закрепление отсутствует
15773	-	-	429387.20	2146637.88	Картометрический метод	5.0	Закрепление отсутствует
15774	-	-	429386.49	2146637.89	Картометрический метод	5.0	Закрепление отсутствует
15775	-	-	429386.24	2146637.88	Картометрический метод	5.0	Закрепление отсутствует
15776	-	-	429385.99	2146637.87	Картометрический метод	5.0	Закрепление отсутствует
15777	-	-	429384.10	2146637.82	Картометрический метод	5.0	Закрепление отсутствует
15778	-	-	429383.18	2146638.06	Картометрический метод	5.0	Закрепление отсутствует
15779	-	-	429381.87	2146638.33	Картометрический метод	5.0	Закрепление отсутствует
15780	-	-	429381.40	2146638.39	Картометрический метод	5.0	Закрепление отсутствует
15781	-	-	429380.93	2146638.46	Картометрический метод	5.0	Закрепление отсутствует
15782	-	-	429379.49	2146638.62	Картометрический метод	5.0	Закрепление отсутствует
15783	-	-	429375.92	2146639.27	Картометрический метод	5.0	Закрепление отсутствует
15784	-	-	429374.55	2146639.44	Картометрический метод	5.0	Закрепление отсутствует
15785	-	-	429373.62	2146639.51	Картометрический метод	5.0	Закрепление отсутствует
15786	-	-	429372.23	2146639.56	Картометрический метод	5.0	Закрепление отсутствует
15787	-	-	429371.74	2146639.54	Картометрический метод	5.0	Закрепление отсутствует
15788	-	-	429371.27	2146639.52	Картометрический метод	5.0	Закрепление отсутствует
15789	-	-	429369.20	2146639.39	Картометрический метод	5.0	Закрепление отсутствует
15790	-	-	429368.25	2146639.30	Картометрический метод	5.0	Закрепление отсутствует
15791	-	-	429367.63	2146639.22	Картометрический метод	5.0	Закрепление отсутствует
15792	-	-	429366.69	2146639.07	Картометрический метод	5.0	Закрепление отсутствует
15793	-	-	429366.09	2146638.94	Картометрический метод	5.0	Закрепление отсутствует
15794	-	-	429365.68	2146638.85	Картометрический метод	5.0	Закрепление отсутствует
15795	-	-	429365.08	2146638.70	Картометрический метод	5.0	Закрепление отсутствует
15796	-	-	429359.14	2146637.04	Картометрический метод	5.0	Закрепление отсутствует

2. Сведения о характерных точках границ объекта							
Обозначение характерных точек границ	Существующие координаты, м		Измененные (уточненные) координаты, м		Метод определения координат характерной точки	Средняя квадратическая погрешность положения характерной точки (Mt), м	Описание обозначения точки на местности (при наличии)
	X	Y	X	Y			
1	2	3	4	5	6	7	8
15797	-	-	429358.78	2146636.93	Картометрический метод	5.0	Закрепление отсутствует
15798	-	-	429358.06	2146636.70	Картометрический метод	5.0	Закрепление отсутствует
15799	-	-	429357.39	2146636.46	Картометрический метод	5.0	Закрепление отсутствует
15800	-	-	429356.65	2146636.17	Картометрический метод	5.0	Закрепление отсутствует
15801	-	-	429355.93	2146635.82	Картометрический метод	5.0	Закрепление отсутствует
15802	-	-	429353.14	2146637.23	Картометрический метод	5.0	Закрепление отсутствует
15803	-	-	429352.82	2146637.43	Картометрический метод	5.0	Закрепление отсутствует
15804	-	-	429352.43	2146637.65	Картометрический метод	5.0	Закрепление отсутствует
15805	-	-	429352.15	2146637.79	Картометрический метод	5.0	Закрепление отсутствует
15806	-	-	429351.46	2146638.11	Картометрический метод	5.0	Закрепление отсутствует
15807	-	-	429350.76	2146638.42	Картометрический метод	5.0	Закрепление отсутствует
15808	-	-	429350.04	2146638.70	Картометрический метод	5.0	Закрепление отсутствует
15809	-	-	429349.32	2146638.92	Картометрический метод	5.0	Закрепление отсутствует
15810	-	-	429348.58	2146639.12	Картометрический метод	5.0	Закрепление отсутствует
15811	-	-	429347.84	2146639.30	Картометрический метод	5.0	Закрепление отсутствует
15812	-	-	429347.51	2146639.38	Картометрический метод	5.0	Закрепление отсутствует
15813	-	-	429347.10	2146639.44	Картометрический метод	5.0	Закрепление отсутствует
15814	-	-	429346.52	2146639.52	Картометрический метод	5.0	Закрепление отсутствует
15815	-	-	429345.66	2146642.98	Картометрический метод	5.0	Закрепление отсутствует
15816	-	-	429345.30	2146644.39	Картометрический метод	5.0	Закрепление отсутствует
15817	-	-	429344.65	2146648.86	Картометрический метод	5.0	Закрепление отсутствует
15818	-	-	429344.59	2146649.23	Картометрический метод	5.0	Закрепление отсутствует
15819	-	-	429344.51	2146649.69	Картометрический метод	5.0	Закрепление отсутствует
15820	-	-	429344.45	2146650.00	Картометрический метод	5.0	Закрепление отсутствует
15821	-	-	429344.28	2146650.75	Картометрический метод	5.0	Закрепление отсутствует

2. Сведения о характерных точках границ объекта							
Обозначение характерных точек границ	Существующие координаты, м		Измененные (уточненные) координаты, м		Метод определения координат характерной точки	Средняя квадратическая погрешность положения характерной точки (Mt), м	Описание обозначения точки на местности (при наличии)
	X	Y	X	Y			
1	2	3	4	5	6	7	8
15822	-	-	429344.07	2146651.50	Картометрический метод	5.0	Закрепление отсутствует
15823	-	-	429343.84	2146652.24	Картометрический метод	5.0	Закрепление отсутствует
15824	-	-	429343.57	2146653.03	Картометрический метод	5.0	Закрепление отсутствует
15825	-	-	429343.30	2146653.69	Картометрический метод	5.0	Закрепление отсутствует
15826	-	-	429343.15	2146654.05	Картометрический метод	5.0	Закрепление отсутствует
15827	-	-	429341.95	2146656.76	Картометрический метод	5.0	Закрепление отсутствует
15828	-	-	429341.55	2146657.60	Картометрический метод	5.0	Закрепление отсутствует
15829	-	-	429341.26	2146658.16	Картометрический метод	5.0	Закрепление отсутствует
15830	-	-	429340.80	2146658.98	Картометрический метод	5.0	Закрепление отсутствует
15831	-	-	429339.09	2146661.80	Картометрический метод	5.0	Закрепление отсутствует
15832	-	-	429338.05	2146663.59	Картометрический метод	5.0	Закрепление отсутствует
15833	-	-	429337.90	2146663.84	Картометрический метод	5.0	Закрепление отсутствует
15834	-	-	429337.72	2146664.14	Картометрический метод	5.0	Закрепление отсутствует
15835	-	-	429336.12	2146666.71	Картометрический метод	5.0	Закрепление отсутствует
15836	-	-	429335.92	2146667.02	Картометрический метод	5.0	Закрепление отсутствует
15837	-	-	429335.51	2146667.62	Картометрический метод	5.0	Закрепление отсутствует
15838	-	-	429335.08	2146668.21	Картометрический метод	5.0	Закрепление отсутствует
15839	-	-	429334.63	2146668.79	Картометрический метод	5.0	Закрепление отсутствует
15840	-	-	429334.26	2146669.22	Картометрический метод	5.0	Закрепление отсутствует
15841	-	-	429334.10	2146669.41	Картометрический метод	5.0	Закрепление отсутствует
15842	-	-	429333.67	2146669.88	Картометрический метод	5.0	Закрепление отсутствует
15843	-	-	429333.15	2146670.40	Картометрический метод	5.0	Закрепление отсутствует
15844	-	-	429332.62	2146670.90	Картометрический метод	5.0	Закрепление отсутствует
15845	-	-	429332.08	2146671.38	Картометрический метод	5.0	Закрепление отсутствует
15846	-	-	429331.68	2146671.71	Картометрический метод	5.0	Закрепление отсутствует

2. Сведения о характерных точках границ объекта							
Обозначение характерных точек границ	Существующие координаты, м		Измененные (уточненные) координаты, м		Метод определения координат характерной точки	Средняя квадратическая погрешность положения характерной точки (Mt), м	Описание обозначения точки на местности (при наличии)
	X	Y	X	Y			
1	2	3	4	5	6	7	8
15847	-	-	429331.37	2146671.95	Картометрический метод	5.0	Закрепление отсутствует
15848	-	-	429331.19	2146672.38	Картометрический метод	5.0	Закрепление отсутствует
15849	-	-	429329.87	2146676.60	Картометрический метод	5.0	Закрепление отсутствует
15850	-	-	429329.76	2146676.95	Картометрический метод	5.0	Закрепление отсутствует
15851	-	-	429329.49	2146677.70	Картометрический метод	5.0	Закрепление отсутствует
15852	-	-	429329.24	2146678.33	Картометрический метод	5.0	Закрепление отсутствует
15853	-	-	429328.95	2146679.00	Картометрический метод	5.0	Закрепление отсутствует
15854	-	-	429328.62	2146679.67	Картометрический метод	5.0	Закрепление отсутствует
15855	-	-	429328.28	2146680.31	Картометрический метод	5.0	Закрепление отсутствует
15856	-	-	429327.94	2146680.91	Картометрический метод	5.0	Закрепление отсутствует
15857	-	-	429327.52	2146681.57	Картометрический метод	5.0	Закрепление отсутствует
15858	-	-	429327.10	2146682.18	Картометрический метод	5.0	Закрепление отсутствует
15859	-	-	429326.67	2146682.77	Картометрический метод	5.0	Закрепление отсутствует
15860	-	-	429326.44	2146683.07	Картометрический метод	5.0	Закрепление отсутствует
15861	-	-	429321.72	2146689.02	Картометрический метод	5.0	Закрепление отсутствует
15862	-	-	429321.49	2146689.30	Картометрический метод	5.0	Закрепление отсутствует
15863	-	-	429321.21	2146689.64	Картометрический метод	5.0	Закрепление отсутствует
15864	-	-	429321.02	2146689.84	Картометрический метод	5.0	Закрепление отсутствует
15865	-	-	429320.53	2146690.38	Картометрический метод	5.0	Закрепление отсутствует
15866	-	-	429320.03	2146690.89	Картометрический метод	5.0	Закрепление отсутствует
15867	-	-	429319.50	2146691.38	Картометрический метод	5.0	Закрепление отсутствует
15868	-	-	429318.96	2146691.86	Картометрический метод	5.0	Закрепление отсутствует
15869	-	-	429318.69	2146692.09	Картометрический метод	5.0	Закрепление отсутствует
15870	-	-	429318.40	2146692.31	Картометрический метод	5.0	Закрепление отсутствует
15871	-	-	429318.12	2146692.53	Картометрический метод	5.0	Закрепление отсутствует

2. Сведения о характерных точках границ объекта							
Обозначение характерных точек границ	Существующие координаты, м		Измененные (уточненные) координаты, м		Метод определения координат характерной точки	Средняя квадратическая погрешность положения характерной точки (Mt), м	Описание обозначения точки на местности (при наличии)
	X	Y	X	Y			
1	2	3	4	5	6	7	8
15872	-	-	429314.91	2146694.95	Картометрический метод	5.0	Закрепление отсутствует
15873	-	-	429314.06	2146695.55	Картометрический метод	5.0	Закрепление отсутствует
15874	-	-	429313.48	2146695.93	Картометрический метод	5.0	Закрепление отсутствует
15875	-	-	429312.60	2146696.47	Картометрический метод	5.0	Закрепление отсутствует
15876	-	-	429312.10	2146696.73	Картометрический метод	5.0	Закрепление отсутствует
15877	-	-	429311.76	2146696.90	Картометрический метод	5.0	Закрепление отсутствует
15878	-	-	429311.23	2146697.16	Картометрический метод	5.0	Закрепление отсутствует
15879	-	-	429307.63	2146698.82	Картометрический метод	5.0	Закрепление отсутствует
15880	-	-	429307.30	2146698.97	Картометрический метод	5.0	Закрепление отсутствует
15881	-	-	429303.26	2146700.71	Картометрический метод	5.0	Закрепление отсутствует
14697	-	-	429302.54	2146701.02	Картометрический метод	5.0	Закрепление отсутствует
15882	-	-	427909.65	2146823.68	Картометрический метод	5.0	Закрепление отсутствует
15883	-	-	427905.30	2146823.41	Картометрический метод	5.0	Закрепление отсутствует
15884	-	-	427891.15	2146820.20	Картометрический метод	5.0	Закрепление отсутствует
15885	-	-	427885.39	2146818.10	Картометрический метод	5.0	Закрепление отсутствует
15886	-	-	427871.64	2146813.09	Картометрический метод	5.0	Закрепление отсутствует
15887	-	-	427859.33	2146809.12	Картометрический метод	5.0	Закрепление отсутствует
15888	-	-	427856.79	2146808.47	Картометрический метод	5.0	Закрепление отсутствует
15889	-	-	427854.64	2146807.71	Картометрический метод	5.0	Закрепление отсутствует
15890	-	-	427842.28	2146808.10	Картометрический метод	5.0	Закрепление отсутствует
15891	-	-	427836.67	2146804.42	Картометрический метод	5.0	Закрепление отсутствует
15892	-	-	427833.43	2146800.78	Картометрический метод	5.0	Закрепление отсутствует
15893	-	-	427832.12	2146764.46	Картометрический метод	5.0	Закрепление отсутствует
15894	-	-	427833.67	2146764.34	Картометрический метод	5.0	Закрепление отсутствует
15895	-	-	427834.03	2146764.32	Картометрический метод	5.0	Закрепление отсутствует

2. Сведения о характерных точках границ объекта							
Обозначение характерных точек границ	Существующие координаты, м		Измененные (уточненные) координаты, м		Метод определения координат характерной точки	Средняя квадратическая погрешность положения характерной точки (Mt), м	Описание обозначения точки на местности (при наличии)
	X	Y	X	Y			
1	2	3	4	5	6	7	8
15896	-	-	427834.76	2146764.29	Картометрический метод	5.0	Закрепление отсутствует
15897	-	-	427835.51	2146764.29	Картометрический метод	5.0	Закрепление отсутствует
15898	-	-	427836.20	2146764.31	Картометрический метод	5.0	Закрепление отсутствует
15899	-	-	427836.93	2146764.36	Картометрический метод	5.0	Закрепление отсутствует
15900	-	-	427837.65	2146764.43	Картометрический метод	5.0	Закрепление отсутствует
15901	-	-	427838.36	2146764.54	Картометрический метод	5.0	Закрепление отсутствует
15902	-	-	427839.01	2146764.65	Картометрический метод	5.0	Закрепление отсутствует
15903	-	-	427839.42	2146764.73	Картометрический метод	5.0	Закрепление отсутствует
15904	-	-	427847.75	2146766.54	Картометрический метод	5.0	Закрепление отсутствует
15905	-	-	427848.12	2146766.62	Картометрический метод	5.0	Закрепление отсутствует
15906	-	-	427848.85	2146766.81	Картометрический метод	5.0	Закрепление отсутствует
15907	-	-	427849.57	2146767.03	Картометрический метод	5.0	Закрепление отсутствует
15908	-	-	427850.29	2146767.27	Картометрический метод	5.0	Закрепление отсутствует
15909	-	-	427850.64	2146767.39	Картометрический метод	5.0	Закрепление отсутствует
15910	-	-	427851.00	2146767.54	Картометрический метод	5.0	Закрепление отсутствует
15911	-	-	427851.69	2146767.83	Картометрический метод	5.0	Закрепление отсутствует
15912	-	-	427852.38	2146768.15	Картометрический метод	5.0	Закрепление отсутствует
15913	-	-	427853.05	2146768.50	Картометрический метод	5.0	Закрепление отсутствует
15914	-	-	427853.75	2146768.90	Картометрический метод	5.0	Закрепление отсутствует
15915	-	-	427854.34	2146769.27	Картометрический метод	5.0	Закрепление отсутствует
15916	-	-	427854.97	2146769.69	Картометрический метод	5.0	Закрепление отсутствует
15917	-	-	427855.59	2146770.14	Картометрический метод	5.0	Закрепление отсутствует
15918	-	-	427856.18	2146770.60	Картометрический метод	5.0	Закрепление отсутствует
15919	-	-	427856.62	2146770.98	Картометрический метод	5.0	Закрепление отсутствует
15920	-	-	427856.82	2146771.15	Картометрический метод	5.0	Закрепление отсутствует

2. Сведения о характерных точках границ объекта							
Обозначение характерных точек границ	Существующие координаты, м		Измененные (уточненные) координаты, м		Метод определения координат характерной точки	Средняя квадратическая погрешность положения характерной точки (Mt), м	Описание обозначения точки на местности (при наличии)
	X	Y	X	Y			
1	2	3	4	5	6	7	8
15921	-	-	427857.04	2146771.35	Картометрический метод	5.0	Закрепление отсутствует
15922	-	-	427865.86	2146779.44	Картометрический метод	5.0	Закрепление отсутствует
15923	-	-	427866.64	2146780.20	Картометрический метод	5.0	Закрепление отсутствует
15924	-	-	427867.13	2146780.73	Картометрический метод	5.0	Закрепление отсутствует
15925	-	-	427867.85	2146781.55	Картометрический метод	5.0	Закрепление отсутствует
15926	-	-	427868.38	2146782.24	Картометрический метод	5.0	Закрепление отсутствует
15927	-	-	427868.72	2146782.71	Картометрический метод	5.0	Закрепление отсутствует
15928	-	-	427869.21	2146783.43	Картометрический метод	5.0	Закрепление отсутствует
15929	-	-	427873.69	2146790.46	Картометрический метод	5.0	Закрепление отсутствует
15930	-	-	427873.88	2146790.77	Картометрический метод	5.0	Закрепление отсутствует
15931	-	-	427874.28	2146791.45	Картометрический метод	5.0	Закрепление отсутствует
15932	-	-	427874.61	2146792.07	Картометрический метод	5.0	Закрепление отсутствует
15933	-	-	427874.94	2146792.73	Картометрический метод	5.0	Закрепление отсутствует
15934	-	-	427875.15	2146793.21	Картометрический метод	5.0	Закрепление отсутствует
15935	-	-	427877.78	2146794.06	Картометрический метод	5.0	Закрепление отсутствует
15936	-	-	427878.14	2146794.18	Картометрический метод	5.0	Закрепление отсутствует
15937	-	-	427878.48	2146794.30	Картометрический метод	5.0	Закрепление отсутствует
15938	-	-	427896.80	2146800.97	Картометрический метод	5.0	Закрепление отсутствует
15939	-	-	427908.16	2146803.55	Картометрический метод	5.0	Закрепление отсутствует
15940	-	-	427908.79	2146803.16	Картометрический метод	5.0	Закрепление отсутствует
15941	-	-	427914.07	2146800.15	Картометрический метод	5.0	Закрепление отсутствует
15942	-	-	427914.73	2146799.79	Картометрический метод	5.0	Закрепление отсутствует
15943	-	-	427915.18	2146799.56	Картометрический метод	5.0	Закрепление отсутствует
15944	-	-	427915.87	2146799.24	Картометрический метод	5.0	Закрепление отсутствует
15945	-	-	427924.36	2146795.53	Картометрический метод	5.0	Закрепление отсутствует

2. Сведения о характерных точках границ объекта							
Обозначение характерных точек границ	Существующие координаты, м		Измененные (уточненные) координаты, м		Метод определения координат характерной точки	Средняя квадратическая погрешность положения характерной точки (Mt), м	Описание обозначения точки на местности (при наличии)
	X	Y	X	Y			
1	2	3	4	5	6	7	8
15946	-	-	427924.73	2146795.18	Картометрический метод	5.0	Закрепление отсутствует
15947	-	-	427925.50	2146794.51	Картометрический метод	5.0	Закрепление отсутствует
15948	-	-	427926.44	2146793.80	Картометрический метод	5.0	Закрепление отсутствует
15949	-	-	427927.09	2146793.35	Картометрический метод	5.0	Закрепление отсутствует
15950	-	-	427927.32	2146793.20	Картометрический метод	5.0	Закрепление отсутствует
15951	-	-	427928.09	2146792.72	Картометрический метод	5.0	Закрепление отсутствует
15952	-	-	427948.98	2146780.61	Картометрический метод	5.0	Закрепление отсутствует
15953	-	-	427949.65	2146780.24	Картометрический метод	5.0	Закрепление отсутствует
15954	-	-	427950.12	2146780.01	Картометрический метод	5.0	Закрепление отсутствует
15955	-	-	427950.82	2146779.68	Картометрический метод	5.0	Закрепление отсутствует
15956	-	-	427955.94	2146777.43	Картометрический метод	5.0	Закрепление отсутствует
15957	-	-	427956.28	2146777.29	Картометрический метод	5.0	Закрепление отсутствует
15958	-	-	427956.99	2146777.01	Картометрический метод	5.0	Закрепление отсутствует
15959	-	-	427957.40	2146776.86	Картометрический метод	5.0	Закрепление отсутствует
15960	-	-	427957.69	2146776.76	Картометрический метод	5.0	Закрепление отсутствует
15961	-	-	427958.41	2146776.54	Картометрический метод	5.0	Закрепление отсутствует
15962	-	-	427959.14	2146776.34	Картометрический метод	5.0	Закрепление отсутствует
15963	-	-	427959.87	2146776.17	Картометрический метод	5.0	Закрепление отсутствует
15964	-	-	427960.51	2146776.05	Картометрический метод	5.0	Закрепление отсутствует
15965	-	-	427960.77	2146776.00	Картометрический метод	5.0	Закрепление отсутствует
15966	-	-	427961.35	2146775.92	Картометрический метод	5.0	Закрепление отсутствует
15967	-	-	427962.10	2146775.83	Картометрический метод	5.0	Закрепление отсутствует
15968	-	-	427962.85	2146775.78	Картометрический метод	5.0	Закрепление отсутствует
15969	-	-	427963.60	2146775.75	Картометрический метод	5.0	Закрепление отсутствует
15970	-	-	427964.30	2146775.75	Картометрический метод	5.0	Закрепление отсутствует

2. Сведения о характерных точках границ объекта							
Обозначение характерных точек границ	Существующие координаты, м		Измененные (уточненные) координаты, м		Метод определения координат характерной точки	Средняя квадратическая погрешность положения характерной точки (Mt), м	Описание обозначения точки на местности (при наличии)
	X	Y	X	Y			
1	2	3	4	5	6	7	8
15971	-	-	427965.10	2146775.77	Картометрический метод	5.0	Закрепление отсутствует
15972	-	-	427965.48	2146775.80	Картометрический метод	5.0	Закрепление отсутствует
15973	-	-	427972.62	2146776.33	Картометрический метод	5.0	Закрепление отсутствует
15974	-	-	427973.47	2146776.42	Картометрический метод	5.0	Закрепление отсутствует
15975	-	-	427974.04	2146776.50	Картометрический метод	5.0	Закрепление отсутствует
15976	-	-	427974.89	2146776.64	Картометрический метод	5.0	Закрепление отсутствует
15977	-	-	427976.17	2146776.94	Картометрический метод	5.0	Закрепление отсутствует
15978	-	-	427977.02	2146777.18	Картометрический метод	5.0	Закрепление отсутствует
15979	-	-	427978.27	2146777.60	Картометрический метод	5.0	Закрепление отсутствует
15980	-	-	427981.54	2146778.86	Картометрический метод	5.0	Закрепление отсутствует
15981	-	-	427985.17	2146778.89	Картометрический метод	5.0	Закрепление отсутствует
15982	-	-	427993.75	2146776.59	Картометрический метод	5.0	Закрепление отсутствует
15983	-	-	427997.74	2146775.52	Картометрический метод	5.0	Закрепление отсутствует
15984	-	-	428022.71	2146766.72	Картометрический метод	5.0	Закрепление отсутствует
15985	-	-	428023.95	2146766.35	Картометрический метод	5.0	Закрепление отсутствует
15986	-	-	428024.79	2146766.13	Картометрический метод	5.0	Закрепление отсутствует
15987	-	-	428026.05	2146765.87	Картометрический метод	5.0	Закрепление отсутствует
15988	-	-	428051.80	2146761.61	Картометрический метод	5.0	Закрепление отсутствует
15989	-	-	428055.90	2146760.96	Картометрический метод	5.0	Закрепление отсутствует
15990	-	-	428056.48	2146760.88	Картометрический метод	5.0	Закрепление отсутствует
15991	-	-	428057.05	2146760.81	Картометрический метод	5.0	Закрепление отсутствует
15992	-	-	428063.18	2146760.20	Картометрический метод	5.0	Закрепление отсутствует
15993	-	-	428066.56	2146758.58	Картометрический метод	5.0	Закрепление отсутствует
15994	-	-	428066.91	2146758.42	Картометрический метод	5.0	Закрепление отсутствует
15995	-	-	428067.64	2146758.10	Картометрический метод	5.0	Закрепление отсутствует

2. Сведения о характерных точках границ объекта							
Обозначение характерных точек границ	Существующие координаты, м		Измененные (уточненные) координаты, м		Метод определения координат характерной точки	Средняя квадратическая погрешность положения характерной точки (Mt), м	Описание обозначения точки на местности (при наличии)
	X	Y	X	Y			
1	2	3	4	5	6	7	8
15996	-	-	428068.38	2146757.82	Картометрический метод	5.0	Закрепление отсутствует
15997	-	-	428068.68	2146757.71	Картометрический метод	5.0	Закрепление отсутствует
15998	-	-	428069.13	2146757.56	Картометрический метод	5.0	Закрепление отсутствует
15999	-	-	428069.89	2146757.33	Картометрический метод	5.0	Закрепление отсутствует
16000	-	-	428070.66	2146757.14	Картометрический метод	5.0	Закрепление отсутствует
16001	-	-	428071.44	2146756.97	Картометрический метод	5.0	Закрепление отсутствует
16002	-	-	428072.05	2146756.86	Картометрический метод	5.0	Закрепление отсутствует
16003	-	-	428072.32	2146756.82	Картометрический метод	5.0	Закрепление отсутствует
16004	-	-	428073.00	2146756.73	Картометрический метод	5.0	Закрепление отсутствует
16005	-	-	428073.79	2146756.66	Картометрический метод	5.0	Закрепление отсутствует
16006	-	-	428074.59	2146756.62	Картометрический метод	5.0	Закрепление отсутствует
16007	-	-	428075.28	2146756.61	Картометрический метод	5.0	Закрепление отсутствует
16008	-	-	428075.53	2146756.61	Картометрический метод	5.0	Закрепление отсутствует
16009	-	-	428076.17	2146756.63	Картометрический метод	5.0	Закрепление отсутствует
16010	-	-	428076.96	2146756.69	Картометрический метод	5.0	Закрепление отсутствует
16011	-	-	428077.36	2146756.72	Картометрический метод	5.0	Закрепление отсутствует
16012	-	-	428083.21	2146757.35	Картометрический метод	5.0	Закрепление отсутствует
16013	-	-	428093.42	2146755.75	Картометрический метод	5.0	Закрепление отсутствует
16014	-	-	428093.80	2146755.69	Картометрический метод	5.0	Закрепление отсутствует
16015	-	-	428094.55	2146755.60	Картометрический метод	5.0	Закрепление отсутствует
16016	-	-	428095.31	2146755.54	Картометрический метод	5.0	Закрепление отсутствует
16017	-	-	428096.07	2146755.51	Картометрический метод	5.0	Закрепление отсутствует
16018	-	-	428096.86	2146755.51	Картометрический метод	5.0	Закрепление отсутствует
16019	-	-	428097.58	2146755.53	Картометрический метод	5.0	Закрепление отсутствует
16020	-	-	428098.34	2146755.58	Картометрический метод	5.0	Закрепление отсутствует

2. Сведения о характерных точках границ объекта							
Обозначение характерных точек границ	Существующие координаты, м		Измененные (уточненные) координаты, м		Метод определения координат характерной точки	Средняя квадратическая погрешность положения характерной точки (Mt), м	Описание обозначения точки на местности (при наличии)
	X	Y	X	Y			
1	2	3	4	5	6	7	8
16021	-	-	428099.10	2146755.67	Картометрический метод	5.0	Закрепление отсутствует
16022	-	-	428099.85	2146755.78	Картометрический метод	5.0	Закрепление отсутствует
16023	-	-	428100.28	2146755.85	Картометрический метод	5.0	Закрепление отсутствует
16024	-	-	428100.59	2146755.92	Картометрический метод	5.0	Закрепление отсутствует
16025	-	-	428101.33	2146756.09	Картометрический метод	5.0	Закрепление отсутствует
16026	-	-	428102.07	2146756.28	Картометрический метод	5.0	Закрепление отсутствует
16027	-	-	428102.43	2146756.39	Картометрический метод	5.0	Закрепление отсутствует
16028	-	-	428107.13	2146757.84	Картометрический метод	5.0	Закрепление отсутствует
16029	-	-	428107.60	2146757.99	Картометрический метод	5.0	Закрепление отсутствует
16030	-	-	428107.90	2146758.10	Картометрический метод	5.0	Закрепление отсутствует
16031	-	-	428108.35	2146758.26	Картометрический метод	5.0	Закрепление отсутствует
16032	-	-	428109.24	2146758.63	Картометрический метод	5.0	Закрепление отсутствует
16033	-	-	428109.82	2146758.90	Картометрический метод	5.0	Закрепление отсутствует
16034	-	-	428110.69	2146759.33	Картометрический метод	5.0	Закрепление отсутствует
16035	-	-	428111.32	2146759.67	Картометрический метод	5.0	Закрепление отсутствует
16036	-	-	428122.65	2146752.12	Картометрический метод	5.0	Закрепление отсутствует
16037	-	-	428122.97	2146751.91	Картометрический метод	5.0	Закрепление отсутствует
16038	-	-	428123.64	2146751.50	Картометрический метод	5.0	Закрепление отсутствует
16039	-	-	428123.99	2146751.29	Картометрический метод	5.0	Закрепление отсутствует
16040	-	-	428124.32	2146751.11	Картометрический метод	5.0	Закрепление отсутствует
16041	-	-	428125.02	2146750.76	Картометрический метод	5.0	Закрепление отсутствует
16042	-	-	428125.73	2146750.43	Картометрический метод	5.0	Закрепление отсутствует
16043	-	-	428126.46	2146750.13	Картометрический метод	5.0	Закрепление отсутствует
16044	-	-	428127.16	2146749.87	Картометрический метод	5.0	Закрепление отсутствует
16045	-	-	428127.93	2146749.62	Картометрический метод	5.0	Закрепление отсутствует

2. Сведения о характерных точках границ объекта							
Обозначение характерных точек границ	Существующие координаты, м		Измененные (уточненные) координаты, м		Метод определения координат характерной точки	Средняя квадратическая погрешность положения характерной точки (Mt), м	Описание обозначения точки на местности (при наличии)
	X	Y	X	Y			
1	2	3	4	5	6	7	8
16046	-	-	428128.69	2146749.41	Картометрический метод	5.0	Закрепление отсутствует
16047	-	-	428129.07	2146749.31	Картометрический метод	5.0	Закрепление отсутствует
16048	-	-	428133.57	2146748.23	Картометрический метод	5.0	Закрепление отсутствует
16049	-	-	428137.83	2146747.19	Картометрический метод	5.0	Закрепление отсутствует
16050	-	-	428138.19	2146747.10	Картометрический метод	5.0	Закрепление отсутствует
16051	-	-	428138.94	2146746.95	Картометрический метод	5.0	Закрепление отсутствует
16052	-	-	428139.37	2146746.87	Картометрический метод	5.0	Закрепление отсутствует
16053	-	-	428139.68	2146746.83	Картометрический метод	5.0	Закрепление отсутствует
16054	-	-	428140.43	2146746.73	Картометрический метод	5.0	Закрепление отсутствует
16055	-	-	428141.18	2146746.67	Картометрический метод	5.0	Закрепление отсутствует
16056	-	-	428141.94	2146746.63	Картометрический метод	5.0	Закрепление отсутствует
16057	-	-	428142.60	2146746.62	Картометрический метод	5.0	Закрепление отсутствует
16058	-	-	428142.85	2146746.62	Картометрический метод	5.0	Закрепление отсутствует
16059	-	-	428143.44	2146746.64	Картометрический метод	5.0	Закрепление отсутствует
16060	-	-	428144.20	2146746.68	Картометрический метод	5.0	Закрепление отсутствует
16061	-	-	428144.95	2146746.76	Картометрический метод	5.0	Закрепление отсутствует
16062	-	-	428145.70	2146746.86	Картометрический метод	5.0	Закрепление отсутствует
16063	-	-	428146.07	2146746.92	Картометрический метод	5.0	Закрепление отсутствует
16064	-	-	428154.63	2146748.44	Картометрический метод	5.0	Закрепление отсутствует
16065	-	-	428155.82	2146748.71	Картометрический метод	5.0	Закрепление отсутствует
16066	-	-	428156.61	2146748.93	Картометрический метод	5.0	Закрепление отсутствует
16067	-	-	428157.79	2146749.30	Картометрический метод	5.0	Закрепление отсутствует
16068	-	-	428172.04	2146754.45	Картометрический метод	5.0	Закрепление отсутствует
16069	-	-	428177.31	2146754.68	Картометрический метод	5.0	Закрепление отсутствует
16070	-	-	428187.25	2146753.89	Картометрический метод	5.0	Закрепление отсутствует

2. Сведения о характерных точках границ объекта							
Обозначение характерных точек границ	Существующие координаты, м		Измененные (уточненные) координаты, м		Метод определения координат характерной точки	Средняя квадратическая погрешность положения характерной точки (Mt), м	Описание обозначения точки на местности (при наличии)
	X	Y	X	Y			
1	2	3	4	5	6	7	8
16071	-	-	428188.16	2146753.84	Картометрический метод	5.0	Закрепление отсутствует
16072	-	-	428188.44	2146753.83	Картометрический метод	5.0	Закрепление отсутствует
16073	-	-	428189.14	2146753.83	Картометрический метод	5.0	Закрепление отсутствует
16074	-	-	428190.40	2146753.90	Картометрический метод	5.0	Закрепление отсутствует
16075	-	-	428191.23	2146753.98	Картометрический метод	5.0	Закрепление отсутствует
16076	-	-	428192.48	2146754.16	Картометрический метод	5.0	Закрепление отсутствует
16077	-	-	428196.20	2146754.84	Картометрический метод	5.0	Закрепление отсутствует
16078	-	-	428196.57	2146754.92	Картометрический метод	5.0	Закрепление отсутствует
16079	-	-	428197.32	2146755.09	Картометрический метод	5.0	Закрепление отсутствует
16080	-	-	428198.05	2146755.28	Картометрический метод	5.0	Закрепление отсутствует
16081	-	-	428198.78	2146755.51	Картометрический метод	5.0	Закрепление отсутствует
16082	-	-	428199.54	2146755.86	Картометрический метод	5.0	Закрепление отсутствует
16083	-	-	428200.19	2146756.11	Картометрический метод	5.0	Закрепление отсутствует
16084	-	-	428200.54	2146756.23	Картометрический метод	5.0	Закрепление отсутствует
16085	-	-	428200.89	2146756.39	Картометрический метод	5.0	Закрепление отсутствует
16086	-	-	428201.58	2146756.72	Картометрический метод	5.0	Закрепление отсутствует
16087	-	-	428202.25	2146757.07	Картометрический метод	5.0	Закрепление отсутствует
16088	-	-	428202.91	2146757.43	Картометрический метод	5.0	Закрепление отсутствует
16089	-	-	428203.56	2146757.86	Картометрический метод	5.0	Закрепление отсутствует
16090	-	-	428204.18	2146758.30	Картометрический метод	5.0	Закрепление отсутствует
16091	-	-	428204.72	2146758.70	Картометрический метод	5.0	Закрепление отсутствует
16092	-	-	428204.94	2146758.87	Картометрический метод	5.0	Закрепление отсутствует
16093	-	-	428205.30	2146759.18	Картометрический метод	5.0	Закрепление отсутствует
16094	-	-	428205.50	2146759.37	Картометрический метод	5.0	Закрепление отсутствует
16095	-	-	428205.92	2146759.77	Картометрический метод	5.0	Закрепление отсутствует

2. Сведения о характерных точках границ объекта							
Обозначение характерных точек границ	Существующие координаты, м		Измененные (уточненные) координаты, м		Метод определения координат характерной точки	Средняя квадратическая погрешность положения характерной точки (Mt), м	Описание обозначения точки на местности (при наличии)
	X	Y	X	Y			
1	2	3	4	5	6	7	8
16096	-	-	428206.49	2146760.28	Картометрический метод	5.0	Закрепление отсутствует
16097	-	-	428206.98	2146760.80	Картометрический метод	5.0	Закрепление отсутствует
16098	-	-	428207.57	2146761.35	Картометрический метод	5.0	Закрепление отсутствует
16099	-	-	428208.03	2146761.90	Картометрический метод	5.0	Закрепление отсутствует
16100	-	-	428208.53	2146762.54	Картометрический метод	5.0	Закрепление отсутствует
16101	-	-	428208.76	2146762.85	Картометрический метод	5.0	Закрепление отсутствует
16102	-	-	428210.62	2146765.44	Картометрический метод	5.0	Закрепление отсутствует
16103	-	-	428211.09	2146766.15	Картометрический метод	5.0	Закрепление отсутствует
16104	-	-	428211.40	2146766.62	Картометрический метод	5.0	Закрепление отсутствует
16105	-	-	428211.83	2146767.35	Картометрический метод	5.0	Закрепление отсутствует
16106	-	-	428212.44	2146768.58	Картометрический метод	5.0	Закрепление отсутствует
16107	-	-	428212.72	2146769.22	Картометрический метод	5.0	Закрепление отсутствует
16108	-	-	428215.98	2146770.41	Картометрический метод	5.0	Закрепление отсутствует
16109	-	-	428217.24	2146770.95	Картометрический метод	5.0	Закрепление отсутствует
16110	-	-	428218.06	2146771.35	Картометрический метод	5.0	Закрепление отсутствует
16111	-	-	428219.28	2146772.01	Картометрический метод	5.0	Закрепление отсутствует
16112	-	-	428219.57	2146772.03	Картометрический метод	5.0	Закрепление отсутствует
16113	-	-	428219.88	2146772.03	Картометрический метод	5.0	Закрепление отсутствует
16114	-	-	428220.37	2146772.05	Картометрический метод	5.0	Закрепление отсутствует
16115	-	-	428220.85	2146772.07	Картометрический метод	5.0	Закрепление отсутствует
16116	-	-	428224.60	2146772.31	Картометрический метод	5.0	Закрепление отсутствует
16117	-	-	428228.05	2146771.75	Картометрический метод	5.0	Закрепление отсутствует
16118	-	-	428229.19	2146770.70	Картометрический метод	5.0	Закрепление отсутствует
16119	-	-	428229.66	2146770.28	Картометрический метод	5.0	Закрепление отсутствует
16120	-	-	428229.97	2146770.00	Картометрический метод	5.0	Закрепление отсутствует

2. Сведения о характерных точках границ объекта							
Обозначение характерных точек границ	Существующие координаты, м		Измененные (уточненные) координаты, м		Метод определения координат характерной точки	Средняя квадратическая погрешность положения характерной точки (Mt), м	Описание обозначения точки на местности (при наличии)
	X	Y	X	Y			
1	2	3	4	5	6	7	8
16121	-	-	428230.45	2146769.59	Картометрический метод	5.0	Закрепление отсутствует
16122	-	-	428231.55	2146768.78	Картометрический метод	5.0	Закрепление отсутствует
16123	-	-	428232.31	2146768.27	Картометрический метод	5.0	Закрепление отсутствует
16124	-	-	428233.48	2146767.55	Картометрический метод	5.0	Закрепление отсутствует
16125	-	-	428239.43	2146764.37	Картометрический метод	5.0	Закрепление отсутствует
16126	-	-	428240.49	2146763.85	Картометрический метод	5.0	Закрепление отсутствует
16127	-	-	428241.21	2146763.53	Картометрический метод	5.0	Закрепление отсутствует
16128	-	-	428242.31	2146763.11	Картометрический метод	5.0	Закрепление отсутствует
16129	-	-	428243.42	2146762.77	Картометрический метод	5.0	Закрепление отсутствует
16130	-	-	428244.18	2146762.57	Картометрический метод	5.0	Закрепление отсутствует
16131	-	-	428245.32	2146762.32	Картометрический метод	5.0	Закрепление отсутствует
16132	-	-	428250.22	2146761.43	Картометрический метод	5.0	Закрепление отсутствует
16133	-	-	428251.58	2146761.26	Картометрический метод	5.0	Закрепление отсутствует
16134	-	-	428252.50	2146761.19	Картометрический метод	5.0	Закрепление отсутствует
16135	-	-	428253.88	2146761.15	Картометрический метод	5.0	Закрепление отсутствует
16136	-	-	428254.46	2146761.17	Картометрический метод	5.0	Закрепление отсутствует
16137	-	-	428254.84	2146761.19	Картометрический метод	5.0	Закрепление отсутствует
16138	-	-	428255.41	2146761.23	Картометрический метод	5.0	Закрепление отсутствует
16139	-	-	428259.44	2146761.60	Картометрический метод	5.0	Закрепление отсутствует
16140	-	-	428260.17	2146761.68	Картометрический метод	5.0	Закрепление отсутствует
16141	-	-	428260.65	2146761.75	Картометрический метод	5.0	Закрепление отсутствует
16142	-	-	428261.37	2146761.87	Картометрический метод	5.0	Закрепление отсутствует
16143	-	-	428262.67	2146762.18	Картометрический метод	5.0	Закрепление отсутствует
16144	-	-	428263.52	2146762.42	Картометрический метод	5.0	Закрепление отсутствует
16145	-	-	428264.77	2146762.84	Картометрический метод	5.0	Закрепление отсутствует

2. Сведения о характерных точках границ объекта							
Обозначение характерных точек границ	Существующие координаты, м		Измененные (уточненные) координаты, м		Метод определения координат характерной точки	Средняя квадратическая погрешность положения характерной точки (Mt), м	Описание обозначения точки на местности (при наличии)
	X	Y	X	Y			
1	2	3	4	5	6	7	8
16146	-	-	428267.65	2146763.95	Картометрический метод	5.0	Закрепление отсутствует
16147	-	-	428268.81	2146764.46	Картометрический метод	5.0	Закрепление отсутствует
16148	-	-	428269.57	2146764.83	Картометрический метод	5.0	Закрепление отсутствует
16149	-	-	428270.69	2146765.44	Картометрический метод	5.0	Закрепление отсутствует
16150	-	-	428271.43	2146765.91	Картометрический метод	5.0	Закрепление отсутствует
16151	-	-	428271.91	2146766.23	Картометрический метод	5.0	Закрепление отсутствует
16152	-	-	428272.63	2146766.75	Картометрический метод	5.0	Закрепление отсутствует
16153	-	-	428276.01	2146769.35	Картометрический метод	5.0	Закрепление отсутствует
16154	-	-	428276.31	2146769.59	Картометрический метод	5.0	Закрепление отсутствует
16155	-	-	428276.88	2146770.06	Картометрический метод	5.0	Закрепление отсутствует
16156	-	-	428280.67	2146770.81	Картометрический метод	5.0	Закрепление отсутствует
16157	-	-	428313.31	2146770.64	Картометрический метод	5.0	Закрепление отсутствует
16158	-	-	428340.69	2146770.61	Картометрический метод	5.0	Закрепление отсутствует
16159	-	-	428340.89	2146770.61	Картометрический метод	5.0	Закрепление отсутствует
16160	-	-	428364.89	2146770.44	Картометрический метод	5.0	Закрепление отсутствует
16161	-	-	428376.11	2146770.40	Картометрический метод	5.0	Закрепление отсутствует
16162	-	-	428387.30	2146770.36	Картометрический метод	5.0	Закрепление отсутствует
16163	-	-	428408.94	2146770.15	Картометрический метод	5.0	Закрепление отсутствует
16164	-	-	428428.72	2146773.00	Картометрический метод	5.0	Закрепление отсутствует
16165	-	-	428428.84	2146756.96	Картометрический метод	5.0	Закрепление отсутствует
16166	-	-	428429.12	2146756.95	Картометрический метод	5.0	Закрепление отсутствует
16167	-	-	428430.87	2146756.92	Картометрический метод	5.0	Закрепление отсутствует
16168	-	-	428456.33	2146753.95	Картометрический метод	5.0	Закрепление отсутствует
16169	-	-	428478.45	2146754.62	Картометрический метод	5.0	Закрепление отсутствует
16170	-	-	428479.29	2146754.65	Картометрический метод	5.0	Закрепление отсутствует

2. Сведения о характерных точках границ объекта							
Обозначение характерных точек границ	Существующие координаты, м		Измененные (уточненные) координаты, м		Метод определения координат характерной точки	Средняя квадратическая погрешность положения характерной точки (Mt), м	Описание обозначения точки на местности (при наличии)
	X	Y	X	Y			
1	2	3	4	5	6	7	8
16171	-	-	428482.42	2146754.29	Картометрический метод	5.0	Закрепление отсутствует
16172	-	-	428500.17	2146752.23	Картометрический метод	5.0	Закрепление отсутствует
16173	-	-	428529.15	2146741.54	Картометрический метод	5.0	Закрепление отсутствует
16174	-	-	428528.70	2146744.84	Картометрический метод	5.0	Закрепление отсутствует
16175	-	-	428527.80	2146745.22	Картометрический метод	5.0	Закрепление отсутствует
16176	-	-	428525.68	2146744.59	Картометрический метод	5.0	Закрепление отсутствует
16177	-	-	428523.14	2146744.70	Картометрический метод	5.0	Закрепление отсутствует
16178	-	-	428517.80	2146745.88	Картометрический метод	5.0	Закрепление отсутствует
16179	-	-	428517.24	2146747.14	Картометрический метод	5.0	Закрепление отсутствует
16180	-	-	428517.80	2146747.95	Картометрический метод	5.0	Закрепление отсутствует
16181	-	-	428519.06	2146748.06	Картометрический метод	5.0	Закрепление отсутствует
16182	-	-	428521.07	2146747.55	Картометрический метод	5.0	Закрепление отсутствует
16183	-	-	428527.46	2146748.07	Картометрический метод	5.0	Закрепление отсутствует
16184	-	-	428532.87	2146749.71	Картометрический метод	5.0	Закрепление отсутствует
16185	-	-	428533.15	2146750.09	Картометрический метод	5.0	Закрепление отсутствует
16186	-	-	428530.67	2146755.51	Картометрический метод	5.0	Закрепление отсутствует
16187	-	-	428528.40	2146758.47	Картометрический метод	5.0	Закрепление отсутствует
16188	-	-	428524.87	2146759.89	Картометрический метод	5.0	Закрепление отсутствует
16189	-	-	428518.50	2146764.12	Картометрический метод	5.0	Закрепление отсутствует
16190	-	-	428519.39	2146764.95	Картометрический метод	5.0	Закрепление отсутствует
16191	-	-	428521.02	2146764.64	Картометрический метод	5.0	Закрепление отсутствует
16192	-	-	428528.25	2146760.09	Картометрический метод	5.0	Закрепление отсутствует
16193	-	-	428528.74	2146761.12	Картометрический метод	5.0	Закрепление отсутствует
16194	-	-	428528.09	2146763.82	Картометрический метод	5.0	Закрепление отсутствует
16195	-	-	428526.14	2146766.25	Картометрический метод	5.0	Закрепление отсутствует

2. Сведения о характерных точках границ объекта							
Обозначение характерных точек границ	Существующие координаты, м		Измененные (уточненные) координаты, м		Метод определения координат характерной точки	Средняя квадратическая погрешность положения характерной точки (Mt), м	Описание обозначения точки на местности (при наличии)
	X	Y	X	Y			
1	2	3	4	5	6	7	8
16196	-	-	428522.26	2146768.89	Картометрический метод	5.0	Закрепление отсутствует
16197	-	-	428518.74	2146767.96	Картометрический метод	5.0	Закрепление отсутствует
16198	-	-	428515.98	2146766.13	Картометрический метод	5.0	Закрепление отсутствует
16199	-	-	428513.17	2146765.60	Картометрический метод	5.0	Закрепление отсутствует
16200	-	-	428510.72	2146766.49	Картометрический метод	5.0	Закрепление отсутствует
16201	-	-	428509.35	2146768.54	Картометрический метод	5.0	Закрепление отсутствует
16202	-	-	428507.58	2146769.95	Картометрический метод	5.0	Закрепление отсутствует
16203	-	-	428501.46	2146770.07	Картометрический метод	5.0	Закрепление отсутствует
16204	-	-	428497.82	2146768.66	Картометрический метод	5.0	Закрепление отсутствует
16205	-	-	428495.70	2146767.42	Картометрический метод	5.0	Закрепление отсутствует
16206	-	-	428493.28	2146766.54	Картометрический метод	5.0	Закрепление отсутствует
16207	-	-	428489.88	2146765.89	Картометрический метод	5.0	Закрепление отсутствует
16208	-	-	428483.65	2146766.41	Картометрический метод	5.0	Закрепление отсутствует
16209	-	-	428475.97	2146766.62	Картометрический метод	5.0	Закрепление отсутствует
16210	-	-	428472.35	2146767.01	Картометрический метод	5.0	Закрепление отсутствует
16211	-	-	428467.03	2146767.96	Картометрический метод	5.0	Закрепление отсутствует
16212	-	-	428463.79	2146770.88	Картометрический метод	5.0	Закрепление отсутствует
16213	-	-	428462.15	2146774.89	Картометрический метод	5.0	Закрепление отсутствует
16214	-	-	428462.43	2146778.55	Картометрический метод	5.0	Закрепление отсутствует
16215	-	-	428464.45	2146783.62	Картометрический метод	5.0	Закрепление отсутствует
16216	-	-	428468.91	2146792.66	Картометрический метод	5.0	Закрепление отсутствует
16217	-	-	428471.18	2146798.91	Картометрический метод	5.0	Закрепление отсутствует
16218	-	-	428471.27	2146801.29	Картометрический метод	5.0	Закрепление отсутствует
16219	-	-	428471.55	2146804.42	Картометрический метод	5.0	Закрепление отсутствует
16220	-	-	428471.22	2146806.28	Картометрический метод	5.0	Закрепление отсутствует

2. Сведения о характерных точках границ объекта							
Обозначение характерных точек границ	Существующие координаты, м		Измененные (уточненные) координаты, м		Метод определения координат характерной точки	Средняя квадратическая погрешность положения характерной точки (Mt), м	Описание обозначения точки на местности (при наличии)
	X	Y	X	Y			
1	2	3	4	5	6	7	8
16221	-	-	428470.51	2146807.45	Картометрический метод	5.0	Закрепление отсутствует
16222	-	-	428469.12	2146808.20	Картометрический метод	5.0	Закрепление отсутствует
16223	-	-	428466.12	2146808.70	Картометрический метод	5.0	Закрепление отсутствует
16224	-	-	428463.93	2146809.67	Картометрический метод	5.0	Закрепление отсутствует
16225	-	-	428462.23	2146810.93	Картометрический метод	5.0	Закрепление отсутствует
16226	-	-	428461.09	2146812.98	Картометрический метод	5.0	Закрепление отсутствует
16227	-	-	428459.55	2146816.21	Картометрический метод	5.0	Закрепление отсутствует
16228	-	-	428457.14	2146817.80	Картометрический метод	5.0	Закрепление отсутствует
16229	-	-	428454.71	2146818.06	Картометрический метод	5.0	Закрепление отсутствует
16230	-	-	428453.03	2146817.79	Картометрический метод	5.0	Закрепление отсутствует
16231	-	-	428451.99	2146816.68	Картометрический метод	5.0	Закрепление отсутствует
16232	-	-	428451.78	2146814.48	Картометрический метод	5.0	Закрепление отсутствует
16233	-	-	428452.83	2146809.45	Картометрический метод	5.0	Закрепление отсутствует
16234	-	-	428452.98	2146806.66	Картометрический метод	5.0	Закрепление отсутствует
16235	-	-	428452.18	2146804.36	Картометрический метод	5.0	Закрепление отсутствует
16236	-	-	428450.44	2146802.59	Картометрический метод	5.0	Закрепление отсутствует
16237	-	-	428447.01	2146800.45	Картометрический метод	5.0	Закрепление отсутствует
16238	-	-	428441.25	2146798.22	Картометрический метод	5.0	Закрепление отсутствует
16239	-	-	428437.14	2146797.59	Картометрический метод	5.0	Закрепление отсутствует
16240	-	-	428433.31	2146797.79	Картометрический метод	5.0	Закрепление отсутствует
16241	-	-	428427.98	2146798.67	Картометрический метод	5.0	Закрепление отсутствует
16242	-	-	428423.85	2146800.37	Картометрический метод	5.0	Закрепление отсутствует
16243	-	-	428420.68	2146800.69	Картометрический метод	5.0	Закрепление отсутствует
16244	-	-	428417.75	2146800.60	Картометрический метод	5.0	Закрепление отсутствует
16245	-	-	428415.18	2146800.74	Картометрический метод	5.0	Закрепление отсутствует

2. Сведения о характерных точках границ объекта							
Обозначение характерных точек границ	Существующие координаты, м		Измененные (уточненные) координаты, м		Метод определения координат характерной точки	Средняя квадратическая погрешность положения характерной точки (Mt), м	Описание обозначения точки на местности (при наличии)
	X	Y	X	Y			
1	2	3	4	5	6	7	8
16246	-	-	428411.49	2146801.74	Картометрический метод	5.0	Закрепление отсутствует
16247	-	-	428409.18	2146801.84	Картометрический метод	5.0	Закрепление отсутствует
16248	-	-	428404.99	2146801.01	Картометрический метод	5.0	Закрепление отсутствует
16249	-	-	428401.03	2146800.92	Картометрический метод	5.0	Закрепление отсутствует
16250	-	-	428398.96	2146800.28	Картометрический метод	5.0	Закрепление отсутствует
16251	-	-	428396.99	2146799.26	Картометрический метод	5.0	Закрепление отсутствует
16252	-	-	428392.17	2146795.65	Картометрический метод	5.0	Закрепление отсутствует
16253	-	-	428389.35	2146792.59	Картометрический метод	5.0	Закрепление отсутствует
16254	-	-	428387.88	2146791.81	Картометрический метод	5.0	Закрепление отсутствует
16255	-	-	428386.07	2146791.62	Картометрический метод	5.0	Закрепление отсутствует
16256	-	-	428384.33	2146792.25	Картометрический метод	5.0	Закрепление отсутствует
16257	-	-	428378.99	2146794.53	Картометрический метод	5.0	Закрепление отсутствует
16258	-	-	428377.06	2146794.90	Картометрический метод	5.0	Закрепление отсутствует
16259	-	-	428374.95	2146795.03	Картометрический метод	5.0	Закрепление отсутствует
16260	-	-	428372.51	2146794.99	Картометрический метод	5.0	Закрепление отсутствует
16261	-	-	428370.46	2146795.96	Картометрический метод	5.0	Закрепление отсутствует
16262	-	-	428369.07	2146797.12	Картометрический метод	5.0	Закрепление отсутствует
16263	-	-	428367.62	2146799.00	Картометрический метод	5.0	Закрепление отсутствует
16264	-	-	428365.51	2146803.01	Картометрический метод	5.0	Закрепление отсутствует
16265	-	-	428364.33	2146804.56	Картометрический метод	5.0	Закрепление отсутствует
16266	-	-	428362.75	2146805.49	Картометрический метод	5.0	Закрепление отсутствует
16267	-	-	428358.74	2146806.15	Картометрический метод	5.0	Закрепление отсутствует
16268	-	-	428342.01	2146806.46	Картометрический метод	5.0	Закрепление отсутствует
16269	-	-	428333.72	2146805.43	Картометрический метод	5.0	Закрепление отсутствует
16270	-	-	428331.53	2146804.63	Картометрический метод	5.0	Закрепление отсутствует

2. Сведения о характерных точках границ объекта							
Обозначение характерных точек границ	Существующие координаты, м		Измененные (уточненные) координаты, м		Метод определения координат характерной точки	Средняя квадратическая погрешность положения характерной точки (Mt), м	Описание обозначения точки на местности (при наличии)
	X	Y	X	Y			
1	2	3	4	5	6	7	8
16271	-	-	428327.37	2146802.79	Картометрический метод	5.0	Закрепление отсутствует
16272	-	-	428322.68	2146799.68	Картометрический метод	5.0	Закрепление отсутствует
16273	-	-	428320.71	2146798.74	Картометрический метод	5.0	Закрепление отсутствует
16274	-	-	428317.66	2146798.32	Картометрический метод	5.0	Закрепление отсутствует
16275	-	-	428313.96	2146799.15	Картометрический метод	5.0	Закрепление отсутствует
16276	-	-	428312.50	2146799.89	Картометрический метод	5.0	Закрепление отсутствует
16277	-	-	428310.23	2146800.16	Картометрический метод	5.0	Закрепление отсутствует
16278	-	-	428308.29	2146799.85	Картометрический метод	5.0	Закрепление отсутствует
16279	-	-	428304.41	2146798.77	Картометрический метод	5.0	Закрепление отсутствует
16280	-	-	428302.03	2146798.49	Картометрический метод	5.0	Закрепление отсутствует
16281	-	-	428300.42	2146798.76	Картометрический метод	5.0	Закрепление отсутствует
16282	-	-	428295.49	2146798.82	Картометрический метод	5.0	Закрепление отсутствует
16283	-	-	428289.86	2146797.34	Картометрический метод	5.0	Закрепление отсутствует
16284	-	-	428287.10	2146797.24	Картометрический метод	5.0	Закрепление отсутствует
16285	-	-	428280.54	2146797.00	Картометрический метод	5.0	Закрепление отсутствует
16286	-	-	428277.10	2146795.87	Картометрический метод	5.0	Закрепление отсутствует
16287	-	-	428271.48	2146793.57	Картометрический метод	5.0	Закрепление отсутствует
16288	-	-	428266.66	2146791.14	Картометрический метод	5.0	Закрепление отсутствует
16289	-	-	428265.39	2146789.70	Картометрический метод	5.0	Закрепление отсутствует
16290	-	-	428264.58	2146787.39	Картометрический метод	5.0	Закрепление отсутствует
16291	-	-	428263.82	2146785.21	Картометрический метод	5.0	Закрепление отсутствует
16292	-	-	428260.44	2146782.61	Картометрический метод	5.0	Закрепление отсутствует
16293	-	-	428257.61	2146781.52	Картометрический метод	5.0	Закрепление отсутствует
16294	-	-	428253.59	2146781.15	Картометрический метод	5.0	Закрепление отсутствует
16295	-	-	428248.87	2146782.00	Картометрический метод	5.0	Закрепление отсутствует

2. Сведения о характерных точках границ объекта							
Обозначение характерных точек границ	Существующие координаты, м		Измененные (уточненные) координаты, м		Метод определения координат характерной точки	Средняя квадратическая погрешность положения характерной точки (Mt), м	Описание обозначения точки на местности (при наличии)
	X	Y	X	Y			
1	2	3	4	5	6	7	8
16296	-	-	428243.08	2146785.10	Картометрический метод	5.0	Закрепление отсутствует
16297	-	-	428240.26	2146787.82	Картометрический метод	5.0	Закрепление отсутствует
16298	-	-	428237.91	2146789.47	Картометрический метод	5.0	Закрепление отсутствует
16299	-	-	428235.74	2146790.44	Картометрический метод	5.0	Закрепление отсутствует
16300	-	-	428232.01	2146791.38	Картометрический метод	5.0	Закрепление отсутствует
16301	-	-	428227.39	2146792.12	Картометрический метод	5.0	Закрепление отсутствует
16302	-	-	428225.55	2146792.41	Картометрический метод	5.0	Закрепление отсутствует
16303	-	-	428219.59	2146792.03	Картометрический метод	5.0	Закрепление отсутствует
16304	-	-	428215.06	2146792.11	Картометрический метод	5.0	Закрепление отсутствует
16305	-	-	428212.95	2146791.54	Картометрический метод	5.0	Закрепление отсутствует
16306	-	-	428208.97	2146789.15	Картометрический метод	5.0	Закрепление отсутствует
16307	-	-	428203.33	2146787.07	Картометрический метод	5.0	Закрепление отсутствует
16308	-	-	428199.12	2146785.10	Картометрический метод	5.0	Закрепление отсутствует
16309	-	-	428195.89	2146781.71	Картометрический метод	5.0	Закрепление отсутствует
16310	-	-	428194.36	2146777.10	Картометрический метод	5.0	Закрепление отсутствует
16311	-	-	428192.50	2146774.50	Картометрический метод	5.0	Закрепление отсутствует
16312	-	-	428188.85	2146773.83	Картометрический метод	5.0	Закрепление отсутствует
16313	-	-	428177.67	2146774.72	Картометрический метод	5.0	Закрепление отсутствует
16314	-	-	428168.11	2146774.29	Картометрический метод	5.0	Закрепление отсутствует
16315	-	-	428151.00	2146768.11	Картометрический метод	5.0	Закрепление отсутствует
16316	-	-	428142.58	2146766.62	Картометрический метод	5.0	Закрепление отсутствует
16317	-	-	428138.29	2146767.66	Картометрический метод	5.0	Закрепление отсутствует
16318	-	-	428133.74	2146768.76	Картометрический метод	5.0	Закрепление отсутствует
16319	-	-	428119.61	2146778.18	Картометрический метод	5.0	Закрепление отсутствует
16320	-	-	428111.55	2146780.54	Картометрический метод	5.0	Закрепление отсутствует

2. Сведения о характерных точках границ объекта							
Обозначение характерных точек границ	Существующие координаты, м		Измененные (уточненные) координаты, м		Метод определения координат характерной точки	Средняя квадратическая погрешность положения характерной точки (Mt), м	Описание обозначения точки на местности (при наличии)
	X	Y	X	Y			
1	2	3	4	5	6	7	8
16321	-	-	428107.12	2146780.11	Картометрический метод	5.0	Закрепление отсутствует
16322	-	-	428101.24	2146776.95	Картометрический метод	5.0	Закрепление отсутствует
16323	-	-	428096.54	2146775.50	Картометрический метод	5.0	Закрепление отсутствует
16324	-	-	428083.71	2146777.53	Картометрический метод	5.0	Закрепление отсутствует
16325	-	-	428075.22	2146776.61	Картометрический метод	5.0	Закрепление отсутствует
16326	-	-	428068.67	2146779.76	Картометрический метод	5.0	Закрепление отсутствует
16327	-	-	428059.03	2146780.72	Картометрический метод	5.0	Закрепление отсутствует
16328	-	-	428054.99	2146781.36	Картометрический метод	5.0	Закрепление отсутствует
16329	-	-	428034.78	2146784.70	Картометрический метод	5.0	Закрепление отсутствует
16330	-	-	428029.31	2146785.60	Картометрический метод	5.0	Закрепление отсутствует
16331	-	-	428003.67	2146794.64	Картометрический метод	5.0	Закрепление отсутствует
16332	-	-	427987.70	2146798.92	Картометрический метод	5.0	Закрепление отсутствует
16333	-	-	427977.72	2146798.82	Картометрический метод	5.0	Закрепление отсутствует
16334	-	-	427971.12	2146796.28	Картометрический метод	5.0	Закрепление отсутствует
16335	-	-	427963.98	2146795.75	Картометрический метод	5.0	Закрепление отсутствует
16336	-	-	427958.87	2146797.99	Картометрический метод	5.0	Закрепление отсутствует
16337	-	-	427938.13	2146810.02	Картометрический метод	5.0	Закрепление отсутствует
16338	-	-	427936.60	2146811.65	Картометрический метод	5.0	Закрепление отсутствует
16339	-	-	427935.04	2146812.69	Картометрический метод	5.0	Закрепление отсутствует
16340	-	-	427923.90	2146817.56	Картометрический метод	5.0	Закрепление отсутствует
16341	-	-	427918.72	2146820.53	Картометрический метод	5.0	Закрепление отсутствует
16342	-	-	427915.60	2146822.74	Картометрический метод	5.0	Закрепление отсутствует
15882	-	-	427909.65	2146823.68	Картометрический метод	5.0	Закрепление отсутствует
16343	-	-	429549.21	2150957.67	Картометрический метод	5.0	Закрепление отсутствует
16344	-	-	429547.44	2150954.17	Картометрический метод	5.0	Закрепление отсутствует

2. Сведения о характерных точках границ объекта							
Обозначение характерных точек границ	Существующие координаты, м		Измененные (уточненные) координаты, м		Метод определения координат характерной точки	Средняя квадратическая погрешность положения характерной точки (Mt), м	Описание обозначения точки на местности (при наличии)
	X	Y	X	Y			
1	2	3	4	5	6	7	8
16345	-	-	429535.02	2150952.69	Картометрический метод	5.0	Закрепление отсутствует
16346	-	-	429531.70	2150955.04	Картометрический метод	5.0	Закрепление отсутствует
16347	-	-	429524.06	2150957.22	Картометрический метод	5.0	Закрепление отсутствует
16348	-	-	429515.13	2150956.41	Картометрический метод	5.0	Закрепление отсутствует
16349	-	-	429506.22	2150954.37	Картометрический метод	5.0	Закрепление отсутствует
16350	-	-	429486.38	2150949.78	Картометрический метод	5.0	Закрепление отсутствует
16351	-	-	429467.66	2150941.60	Картометрический метод	5.0	Закрепление отсутствует
16352	-	-	429455.34	2150930.30	Картометрический метод	5.0	Закрепление отсутствует
16353	-	-	429447.64	2150930.98	Картометрический метод	5.0	Закрепление отсутствует
16354	-	-	429446.86	2150928.76	Картометрический метод	5.0	Закрепление отсутствует
16355	-	-	429437.23	2150900.66	Картометрический метод	5.0	Закрепление отсутствует
16356	-	-	429436.75	2150891.01	Картометрический метод	5.0	Закрепление отсутствует
16357	-	-	429430.24	2150879.06	Картометрический метод	5.0	Закрепление отсутствует
16358	-	-	429426.30	2150864.99	Картометрический метод	5.0	Закрепление отсутствует
16359	-	-	429423.51	2150859.90	Картометрический метод	5.0	Закрепление отсутствует
16360	-	-	429408.37	2150840.22	Картометрический метод	5.0	Закрепление отсутствует
16361	-	-	429401.03	2150840.16	Картометрический метод	5.0	Закрепление отсутствует
16362	-	-	429400.09	2150843.33	Картометрический метод	5.0	Закрепление отсутствует
16363	-	-	429397.69	2150844.16	Картометрический метод	5.0	Закрепление отсутствует
16364	-	-	429393.87	2150844.23	Картометрический метод	5.0	Закрепление отсутствует
16365	-	-	429387.64	2150841.49	Картометрический метод	5.0	Закрепление отсутствует
16366	-	-	429382.77	2150837.25	Картометрический метод	5.0	Закрепление отсутствует
16367	-	-	429370.20	2150826.10	Картометрический метод	5.0	Закрепление отсутствует
16368	-	-	429359.75	2150821.93	Картометрический метод	5.0	Закрепление отсутствует
16369	-	-	429350.31	2150821.10	Картометрический метод	5.0	Закрепление отсутствует

2. Сведения о характерных точках границ объекта							
Обозначение характерных точек границ	Существующие координаты, м		Измененные (уточненные) координаты, м		Метод определения координат характерной точки	Средняя квадратическая погрешность положения характерной точки (Mt), м	Описание обозначения точки на местности (при наличии)
	X	Y	X	Y			
1	2	3	4	5	6	7	8
16370	-	-	429320.35	2150813.13	Картометрический метод	5.0	Закрепление отсутствует
16371	-	-	429310.62	2150802.96	Картометрический метод	5.0	Закрепление отсутствует
16372	-	-	429302.95	2150792.38	Картометрический метод	5.0	Закрепление отсутствует
16373	-	-	429292.93	2150778.88	Картометрический метод	5.0	Закрепление отсутствует
16374	-	-	429283.55	2150762.48	Картометрический метод	5.0	Закрепление отсутствует
16375	-	-	429277.89	2150755.69	Картометрический метод	5.0	Закрепление отсутствует
16376	-	-	429266.05	2150751.76	Картометрический метод	5.0	Закрепление отсутствует
16377	-	-	429259.36	2150750.44	Картометрический метод	5.0	Закрепление отсутствует
16378	-	-	429254.67	2150751.55	Картометрический метод	5.0	Закрепление отсутствует
16379	-	-	429243.11	2150741.89	Картометрический метод	5.0	Закрепление отсутствует
16380	-	-	429239.37	2150737.68	Картометрический метод	5.0	Закрепление отсутствует
16381	-	-	429237.99	2150737.16	Картометрический метод	5.0	Закрепление отсутствует
16382	-	-	429220.39	2150717.25	Картометрический метод	5.0	Закрепление отсутствует
16383	-	-	429190.71	2150718.27	Картометрический метод	5.0	Закрепление отсутствует
16384	-	-	429170.44	2150718.12	Картометрический метод	5.0	Закрепление отсутствует
16385	-	-	429150.49	2150718.03	Картометрический метод	5.0	Закрепление отсутствует
16386	-	-	429130.44	2150721.11	Картометрический метод	5.0	Закрепление отсутствует
16387	-	-	429110.42	2150721.50	Картометрический метод	5.0	Закрепление отсутствует
16388	-	-	429091.17	2150719.39	Картометрический метод	5.0	Закрепление отсутствует
16389	-	-	429070.27	2150719.58	Картометрический метод	5.0	Закрепление отсутствует
16390	-	-	429063.16	2150713.77	Картометрический метод	5.0	Закрепление отсутствует
16391	-	-	429056.43	2150704.05	Картометрический метод	5.0	Закрепление отсутствует
16392	-	-	429046.29	2150689.08	Картометрический метод	5.0	Закрепление отсутствует
16393	-	-	429037.14	2150693.12	Картометрический метод	5.0	Закрепление отсутствует
16394	-	-	429030.49	2150696.14	Картометрический метод	5.0	Закрепление отсутствует

2. Сведения о характерных точках границ объекта							
Обозначение характерных точек границ	Существующие координаты, м		Измененные (уточненные) координаты, м		Метод определения координат характерной точки	Средняя квадратическая погрешность положения характерной точки (Mt), м	Описание обозначения точки на местности (при наличии)
	X	Y	X	Y			
1	2	3	4	5	6	7	8
16395	-	-	429024.96	2150697.19	Картометрический метод	5.0	Закрепление отсутствует
16396	-	-	429018.59	2150697.68	Картометрический метод	5.0	Закрепление отсутствует
16397	-	-	429010.24	2150696.90	Картометрический метод	5.0	Закрепление отсутствует
16398	-	-	429009.20	2150694.53	Картометрический метод	5.0	Закрепление отсутствует
16399	-	-	429008.80	2150691.36	Картометрический метод	5.0	Закрепление отсутствует
16400	-	-	429002.23	2150687.24	Картометрический метод	5.0	Закрепление отсутствует
16401	-	-	428999.08	2150685.98	Картометрический метод	5.0	Закрепление отсутствует
16402	-	-	428996.27	2150682.58	Картометрический метод	5.0	Закрепление отсутствует
16403	-	-	428996.24	2150672.65	Картометрический метод	5.0	Закрепление отсутствует
16404	-	-	428998.55	2150672.87	Картометрический метод	5.0	Закрепление отсутствует
16405	-	-	429000.51	2150673.07	Картометрический метод	5.0	Закрепление отсутствует
16406	-	-	429002.71	2150673.72	Картометрический метод	5.0	Закрепление отсутствует
16407	-	-	429002.68	2150675.58	Картометрический метод	5.0	Закрепление отсутствует
16408	-	-	429020.66	2150685.06	Картометрический метод	5.0	Закрепление отсутствует
16409	-	-	429027.36	2150685.00	Картометрический метод	5.0	Закрепление отсутствует
16410	-	-	429029.32	2150679.61	Картометрический метод	5.0	Закрепление отсутствует
16411	-	-	429031.16	2150674.52	Картометрический метод	5.0	Закрепление отсутствует
16412	-	-	429034.25	2150674.28	Картометрический метод	5.0	Закрепление отсутствует
16413	-	-	429034.33	2150668.77	Картометрический метод	5.0	Закрепление отсутствует
16414	-	-	429034.36	2150668.03	Картометрический метод	5.0	Закрепление отсутствует
16415	-	-	429034.52	2150664.20	Картометрический метод	5.0	Закрепление отсутствует
16416	-	-	429048.12	2150663.80	Картометрический метод	5.0	Закрепление отсутствует
16417	-	-	429048.43	2150669.52	Картометрический метод	5.0	Закрепление отсутствует
16418	-	-	429069.13	2150701.60	Картометрический метод	5.0	Закрепление отсутствует
16419	-	-	429075.45	2150707.06	Картометрический метод	5.0	Закрепление отсутствует

2. Сведения о характерных точках границ объекта							
Обозначение характерных точек границ	Существующие координаты, м		Измененные (уточненные) координаты, м		Метод определения координат характерной точки	Средняя квадратическая погрешность положения характерной точки (Mt), м	Описание обозначения точки на местности (при наличии)
	X	Y	X	Y			
1	2	3	4	5	6	7	8
16420	-	-	429084.69	2150707.46	Картометрический метод	5.0	Закрепление отсутствует
16421	-	-	429084.64	2150710.78	Картометрический метод	5.0	Закрепление отсутствует
16422	-	-	429106.55	2150710.62	Картометрический метод	5.0	Закрепление отсутствует
16423	-	-	429128.46	2150708.89	Картометрический метод	5.0	Закрепление отсутствует
16424	-	-	429150.47	2150708.46	Картометрический метод	5.0	Закрепление отсутствует
16425	-	-	429150.47	2150707.60	Картометрический метод	5.0	Закрепление отсутствует
16426	-	-	429150.48	2150705.72	Картометрический метод	5.0	Закрепление отсутствует
16427	-	-	429203.07	2150702.12	Картометрический метод	5.0	Закрепление отсутствует
16428	-	-	429209.01	2150701.73	Картометрический метод	5.0	Закрепление отсутствует
16429	-	-	429229.37	2150701.31	Картометрический метод	5.0	Закрепление отсутствует
16430	-	-	429229.96	2150702.29	Картометрический метод	5.0	Закрепление отсутствует
16431	-	-	429236.56	2150713.39	Картометрический метод	5.0	Закрепление отсутствует
16432	-	-	429255.97	2150738.38	Картометрический метод	5.0	Закрепление отсутствует
16433	-	-	429266.92	2150738.71	Картометрический метод	5.0	Закрепление отсутствует
16434	-	-	429270.76	2150728.56	Картометрический метод	5.0	Закрепление отсутствует
16435	-	-	429277.74	2150728.54	Картометрический метод	5.0	Закрепление отсутствует
16436	-	-	429280.63	2150734.24	Картометрический метод	5.0	Закрепление отсутствует
16437	-	-	429292.77	2150734.32	Картометрический метод	5.0	Закрепление отсутствует
16438	-	-	429294.15	2150735.34	Картометрический метод	5.0	Закрепление отсутствует
16439	-	-	429295.61	2150736.41	Картометрический метод	5.0	Закрепление отсутствует
16440	-	-	429313.33	2150736.41	Картометрический метод	5.0	Закрепление отсутствует
16441	-	-	429313.93	2150761.58	Картометрический метод	5.0	Закрепление отсутствует
16442	-	-	429318.98	2150761.68	Картометрический метод	5.0	Закрепление отсутствует
16443	-	-	429323.91	2150761.77	Картометрический метод	5.0	Закрепление отсутствует
16444	-	-	429337.07	2150776.27	Картометрический метод	5.0	Закрепление отсутствует

2. Сведения о характерных точках границ объекта							
Обозначение характерных точек границ	Существующие координаты, м		Измененные (уточненные) координаты, м		Метод определения координат характерной точки	Средняя квадратическая погрешность положения характерной точки (Mt), м	Описание обозначения точки на местности (при наличии)
	X	Y	X	Y			
1	2	3	4	5	6	7	8
16445	-	-	429352.10	2150783.32	Картометрический метод	5.0	Закрепление отсутствует
16446	-	-	429366.65	2150791.01	Картометрический метод	5.0	Закрепление отсутствует
16447	-	-	429402.58	2150809.14	Картометрический метод	5.0	Закрепление отсутствует
16448	-	-	429407.78	2150812.24	Картометрический метод	5.0	Закрепление отсутствует
16449	-	-	429430.56	2150817.50	Картометрический метод	5.0	Закрепление отсутствует
16450	-	-	429434.02	2150820.72	Картометрический метод	5.0	Закрепление отсутствует
16451	-	-	429434.76	2150821.89	Картометрический метод	5.0	Закрепление отсутствует
16452	-	-	429440.91	2150833.35	Картометрический метод	5.0	Закрепление отсутствует
16453	-	-	429448.32	2150851.12	Картометрический метод	5.0	Закрепление отсутствует
16454	-	-	429449.03	2150852.86	Картометрический метод	5.0	Закрепление отсутствует
16455	-	-	429456.27	2150870.59	Картометрический метод	5.0	Закрепление отсутствует
16456	-	-	429457.38	2150870.57	Картометрический метод	5.0	Закрепление отсутствует
16457	-	-	429460.70	2150874.88	Картометрический метод	5.0	Закрепление отсутствует
16458	-	-	429461.82	2150880.05	Картометрический метод	5.0	Закрепление отсутствует
16459	-	-	429460.31	2150884.00	Картометрический метод	5.0	Закрепление отсутствует
16460	-	-	429457.89	2150886.60	Картометрический метод	5.0	Закрепление отсутствует
16461	-	-	429461.87	2150894.38	Картометрический метод	5.0	Закрепление отсутствует
16462	-	-	429466.24	2150898.40	Картометрический метод	5.0	Закрепление отсутствует
16463	-	-	429467.00	2150899.91	Картометрический метод	5.0	Закрепление отсутствует
16464	-	-	429467.28	2150899.91	Картометрический метод	5.0	Закрепление отсутствует
16465	-	-	429471.56	2150899.85	Картометрический метод	5.0	Закрепление отсутствует
16466	-	-	429483.42	2150903.09	Картометрический метод	5.0	Закрепление отсутствует
16467	-	-	429495.00	2150901.82	Картометрический метод	5.0	Закрепление отсутствует
16468	-	-	429504.34	2150899.88	Картометрический метод	5.0	Закрепление отсутствует
16469	-	-	429505.78	2150899.61	Картометрический метод	5.0	Закрепление отсутствует

2. Сведения о характерных точках границ объекта							
Обозначение характерных точек границ	Существующие координаты, м		Измененные (уточненные) координаты, м		Метод определения координат характерной точки	Средняя квадратическая погрешность положения характерной точки (Mt), м	Описание обозначения точки на местности (при наличии)
	X	Y	X	Y			
1	2	3	4	5	6	7	8
16470	-	-	429520.99	2150899.69	Картометрический метод	5.0	Закрепление отсутствует
16471	-	-	429531.49	2150910.44	Картометрический метод	5.0	Закрепление отсутствует
16472	-	-	429536.30	2150911.57	Картометрический метод	5.0	Закрепление отсутствует
16473	-	-	429536.44	2150912.70	Картометрический метод	5.0	Закрепление отсутствует
16474	-	-	429537.70	2150922.84	Картометрический метод	5.0	Закрепление отсутствует
16475	-	-	429538.22	2150929.46	Картометрический метод	5.0	Закрепление отсутствует
16476	-	-	429548.26	2150928.84	Картометрический метод	5.0	Закрепление отсутствует
16343	-	-	429549.21	2150957.67	Картометрический метод	5.0	Закрепление отсутствует
16477	-	-	429525.71	2150952.07	Картометрический метод	5.0	Закрепление отсутствует
16478	-	-	429529.98	2150950.51	Картометрический метод	5.0	Закрепление отсутствует
16479	-	-	429531.83	2150948.98	Картометрический метод	5.0	Закрепление отсутствует
16480	-	-	429532.59	2150946.99	Картометрический метод	5.0	Закрепление отсутствует
16481	-	-	429533.57	2150945.03	Картометрический метод	5.0	Закрепление отсутствует
16482	-	-	429534.18	2150940.87	Картометрический метод	5.0	Закрепление отсутствует
16483	-	-	429534.72	2150937.43	Картометрический метод	5.0	Закрепление отсутствует
16484	-	-	429534.92	2150936.21	Картометрический метод	5.0	Закрепление отсутствует
16485	-	-	429534.81	2150935.59	Картометрический метод	5.0	Закрепление отсутствует
16486	-	-	429533.57	2150934.13	Картометрический метод	5.0	Закрепление отсутствует
16487	-	-	429533.21	2150931.93	Картометрический метод	5.0	Закрепление отсутствует
16488	-	-	429533.23	2150929.85	Картометрический метод	5.0	Закрепление отсутствует
16489	-	-	429532.71	2150923.23	Картометрический метод	5.0	Закрепление отсутствует
16490	-	-	429530.19	2150917.26	Картометрический метод	5.0	Закрепление отсутствует
16491	-	-	429528.72	2150915.41	Картометрический метод	5.0	Закрепление отсутствует
16492	-	-	429527.06	2150914.16	Картометрический метод	5.0	Закрепление отсутствует
16493	-	-	429517.05	2150906.59	Картометрический метод	5.0	Закрепление отсутствует

2. Сведения о характерных точках границ объекта							
Обозначение характерных точек границ	Существующие координаты, м		Измененные (уточненные) координаты, м		Метод определения координат характерной точки	Средняя квадратическая погрешность положения характерной точки (Mt), м	Описание обозначения точки на местности (при наличии)
	X	Y	X	Y			
1	2	3	4	5	6	7	8
16494	-	-	429514.63	2150904.75	Картометрический метод	5.0	Закрепление отсутствует
16495	-	-	429512.97	2150904.70	Картометрический метод	5.0	Закрепление отсутствует
16496	-	-	429510.33	2150904.61	Картометрический метод	5.0	Закрепление отсутствует
16497	-	-	429508.17	2150904.87	Картометрический метод	5.0	Закрепление отсутствует
16498	-	-	429505.93	2150905.40	Картометрический метод	5.0	Закрепление отсутствует
16499	-	-	429504.05	2150906.32	Картометрический метод	5.0	Закрепление отсутствует
16500	-	-	429501.75	2150906.74	Картометрический метод	5.0	Закрепление отсутствует
16501	-	-	429495.06	2150906.82	Картометрический метод	5.0	Закрепление отсутствует
16502	-	-	429493.21	2150908.27	Картометрический метод	5.0	Закрепление отсутствует
16503	-	-	429490.24	2150911.06	Картометрический метод	5.0	Закрепление отсутствует
16504	-	-	429488.05	2150911.15	Картометрический метод	5.0	Закрепление отсутствует
16505	-	-	429486.10	2150909.89	Картометрический метод	5.0	Закрепление отсутствует
16506	-	-	429482.01	2150907.89	Картометрический метод	5.0	Закрепление отсутствует
16507	-	-	429479.58	2150907.17	Картометрический метод	5.0	Закрепление отсутствует
16508	-	-	429475.17	2150906.43	Картометрический метод	5.0	Закрепление отсутствует
16509	-	-	429470.69	2150905.21	Картометрический метод	5.0	Закрепление отсутствует
16510	-	-	429468.79	2150904.42	Картометрический метод	5.0	Закрепление отсутствует
16511	-	-	429466.72	2150904.02	Картометрический метод	5.0	Закрепление отсутствует
16512	-	-	429464.73	2150903.17	Картометрический метод	5.0	Закрепление отсутствует
16513	-	-	429462.60	2150902.56	Картометрический метод	5.0	Закрепление отсутствует
16514	-	-	429460.81	2150901.30	Картометрический метод	5.0	Закрепление отсутствует
16515	-	-	429459.29	2150899.89	Картометрический метод	5.0	Закрепление отсутствует
16516	-	-	429458.27	2150897.85	Картометрический метод	5.0	Закрепление отсутствует
16517	-	-	429456.30	2150897.22	Картометрический метод	5.0	Закрепление отсутствует
16518	-	-	429452.71	2150897.14	Картометрический метод	5.0	Закрепление отсутствует

2. Сведения о характерных точках границ объекта							
Обозначение характерных точек границ	Существующие координаты, м		Измененные (уточненные) координаты, м		Метод определения координат характерной точки	Средняя квадратическая погрешность положения характерной точки (Mt), м	Описание обозначения точки на местности (при наличии)
	X	Y	X	Y			
1	2	3	4	5	6	7	8
16519	-	-	429450.85	2150897.10	Картометрический метод	5.0	Закрепление отсутствует
16520	-	-	429450.40	2150896.47	Картометрический метод	5.0	Закрепление отсутствует
16521	-	-	429448.75	2150894.14	Картометрический метод	5.0	Закрепление отсутствует
16522	-	-	429445.15	2150889.11	Картометрический метод	5.0	Закрепление отсутствует
16523	-	-	429444.73	2150888.52	Картометрический метод	5.0	Закрепление отсутствует
16524	-	-	429447.66	2150886.74	Картометрический метод	5.0	Закрепление отсутствует
16525	-	-	429451.57	2150884.93	Картометрический метод	5.0	Закрепление отсутствует
16526	-	-	429455.13	2150882.60	Картометрический метод	5.0	Закрепление отсутствует
16527	-	-	429456.42	2150881.02	Картометрический метод	5.0	Закрепление отсутствует
16528	-	-	429457.00	2150878.84	Картометрический метод	5.0	Закрепление отсутствует
16529	-	-	429456.14	2150876.93	Картометрический метод	5.0	Закрепление отсутствует
16530	-	-	429454.54	2150875.23	Картометрический метод	5.0	Закрепление отсутствует
16531	-	-	429450.89	2150870.04	Картометрический метод	5.0	Закрепление отсутствует
16532	-	-	429449.71	2150867.97	Картометрический метод	5.0	Закрепление отсутствует
16533	-	-	429448.86	2150865.83	Картометрический метод	5.0	Закрепление отсутствует
16534	-	-	429448.50	2150863.63	Картометрический метод	5.0	Закрепление отсутствует
16535	-	-	429447.90	2150861.58	Картометрический метод	5.0	Закрепление отсутствует
16536	-	-	429445.71	2150857.68	Картометрический метод	5.0	Закрепление отсутствует
16537	-	-	429444.71	2150853.68	Картометрический метод	5.0	Закрепление отсутствует
16538	-	-	429443.70	2150851.44	Картометрический метод	5.0	Закрепление отсутствует
16539	-	-	429442.18	2150849.79	Картометрический метод	5.0	Закрепление отсутствует
16540	-	-	429440.92	2150847.84	Картометрический метод	5.0	Закрепление отсутствует
16541	-	-	429440.04	2150845.86	Картометрический метод	5.0	Закрепление отсутствует
16542	-	-	429438.80	2150843.92	Картометрический метод	5.0	Закрепление отсутствует
16543	-	-	429437.71	2150837.80	Картометрический метод	5.0	Закрепление отсутствует

2. Сведения о характерных точках границ объекта							
Обозначение характерных точек границ	Существующие координаты, м		Измененные (уточненные) координаты, м		Метод определения координат характерной точки	Средняя квадратическая погрешность положения характерной точки (Mt), м	Описание обозначения точки на местности (при наличии)
	X	Y	X	Y			
1	2	3	4	5	6	7	8
16544	-	-	429437.02	2150835.67	Картометрический метод	5.0	Закрепление отсутствует
16545	-	-	429436.59	2150833.53	Картометрический метод	5.0	Закрепление отсутствует
16546	-	-	429434.83	2150832.14	Картометрический метод	5.0	Закрепление отсутствует
16547	-	-	429432.70	2150831.94	Картометрический метод	5.0	Закрепление отсутствует
16548	-	-	429430.77	2150830.94	Картометрический метод	5.0	Закрепление отсутствует
16549	-	-	429429.95	2150829.90	Картометрический метод	5.0	Закрепление отсутствует
16550	-	-	429429.38	2150829.17	Картометрический метод	5.0	Закрепление отсутствует
16551	-	-	429428.53	2150827.29	Картометрический метод	5.0	Закрепление отсутствует
16552	-	-	429428.13	2150825.32	Картометрический метод	5.0	Закрепление отсутствует
16553	-	-	429429.37	2150822.56	Картометрический метод	5.0	Закрепление отсутствует
16554	-	-	429428.15	2150821.89	Картометрический метод	5.0	Закрепление отсутствует
16555	-	-	429424.70	2150824.36	Картометрический метод	5.0	Закрепление отсутствует
16556	-	-	429422.65	2150824.26	Картометрический метод	5.0	Закрепление отсутствует
16557	-	-	429418.65	2150822.43	Картометрический метод	5.0	Закрепление отсутствует
16558	-	-	429416.60	2150821.83	Картометрический метод	5.0	Закрепление отсутствует
16559	-	-	429414.76	2150820.88	Картометрический метод	5.0	Закрепление отсутствует
16560	-	-	429412.71	2150820.25	Картометрический метод	5.0	Закрепление отсутствует
16561	-	-	429410.97	2150821.41	Картометрический метод	5.0	Закрепление отсутствует
16562	-	-	429410.11	2150823.07	Картометрический метод	5.0	Закрепление отсутствует
16563	-	-	429409.76	2150825.90	Картометрический метод	5.0	Закрепление отсутствует
16564	-	-	429409.58	2150827.41	Картометрический метод	5.0	Закрепление отсутствует
16565	-	-	429410.00	2150832.24	Картометрический метод	5.0	Закрепление отсутствует
16566	-	-	429410.23	2150838.98	Картометрический метод	5.0	Закрепление отсутствует
16567	-	-	429410.76	2150841.43	Картометрический метод	5.0	Закрепление отсутствует
16568	-	-	429413.41	2150844.73	Картометрический метод	5.0	Закрепление отсутствует

2. Сведения о характерных точках границ объекта							
Обозначение характерных точек границ	Существующие координаты, м		Измененные (уточненные) координаты, м		Метод определения координат характерной точки	Средняя квадратическая погрешность положения характерной точки (Mt), м	Описание обозначения точки на местности (при наличии)
	X	Y	X	Y			
1	2	3	4	5	6	7	8
16569	-	-	429415.42	2150845.93	Картометрический метод	5.0	Закрепление отсутствует
16570	-	-	429419.91	2150850.35	Картометрический метод	5.0	Закрепление отсутствует
16571	-	-	429422.74	2150853.88	Картометрический метод	5.0	Закрепление отсутствует
16572	-	-	429431.00	2150875.43	Картометрический метод	5.0	Закрепление отсутствует
16573	-	-	429433.09	2150879.41	Картометрический метод	5.0	Закрепление отсутствует
16574	-	-	429433.92	2150881.63	Картометрический метод	5.0	Закрепление отсутствует
16575	-	-	429435.33	2150883.33	Картометрический метод	5.0	Закрепление отсутствует
16576	-	-	429436.09	2150885.67	Картометрический метод	5.0	Закрепление отсутствует
16577	-	-	429436.95	2150887.42	Картометрический метод	5.0	Закрепление отсутствует
16578	-	-	429441.42	2150889.47	Картометрический метод	5.0	Закрепление отсутствует
16579	-	-	429443.73	2150889.36	Картометрический метод	5.0	Закрепление отсутствует
16580	-	-	429443.97	2150889.69	Картометрический метод	5.0	Закрепление отсутствует
16581	-	-	429447.74	2150894.97	Картометрический метод	5.0	Закрепление отсутствует
16582	-	-	429449.31	2150897.16	Картометрический метод	5.0	Закрепление отсутствует
16583	-	-	429449.90	2150898.00	Картометрический метод	5.0	Закрепление отсутствует
16584	-	-	429448.29	2150899.93	Картометрический метод	5.0	Закрепление отсутствует
16585	-	-	429447.67	2150900.66	Картометрический метод	5.0	Закрепление отсутствует
16586	-	-	429447.28	2150902.64	Картометрический метод	5.0	Закрепление отсутствует
16587	-	-	429448.09	2150904.55	Картометрический метод	5.0	Закрепление отсутствует
16588	-	-	429449.44	2150906.09	Картометрический метод	5.0	Закрепление отсутствует
16589	-	-	429450.17	2150908.37	Картометрический метод	5.0	Закрепление отсутствует
16590	-	-	429454.88	2150917.78	Картометрический метод	5.0	Закрепление отсутствует
16591	-	-	429457.12	2150921.73	Картометрический метод	5.0	Закрепление отсутствует
16592	-	-	429457.61	2150923.72	Картометрический метод	5.0	Закрепление отсутствует
16593	-	-	429457.27	2150925.70	Картометрический метод	5.0	Закрепление отсутствует

2. Сведения о характерных точках границ объекта							
Обозначение характерных точек границ	Существующие координаты, м		Измененные (уточненные) координаты, м		Метод определения координат характерной точки	Средняя квадратическая погрешность положения характерной точки (Mt), м	Описание обозначения точки на местности (при наличии)
	X	Y	X	Y			
1	2	3	4	5	6	7	8
16594	-	-	429457.68	2150927.77	Картометрический метод	5.0	Закрепление отсутствует
16595	-	-	429458.91	2150929.42	Картометрический метод	5.0	Закрепление отсутствует
16596	-	-	429462.77	2150931.67	Картометрический метод	5.0	Закрепление отсутствует
16597	-	-	429464.69	2150932.38	Картометрический метод	5.0	Закрепление отсутствует
16598	-	-	429466.69	2150933.36	Картометрический метод	5.0	Закрепление отсутствует
16599	-	-	429468.31	2150934.68	Картометрический метод	5.0	Закрепление отсутствует
16600	-	-	429472.05	2150936.99	Картометрический метод	5.0	Закрепление отсутствует
16601	-	-	429473.90	2150937.96	Картометрический метод	5.0	Закрепление отсутствует
16602	-	-	429477.94	2150939.22	Картометрический метод	5.0	Закрепление отсутствует
16603	-	-	429479.70	2150940.51	Картометрический метод	5.0	Закрепление отсутствует
16604	-	-	429481.29	2150942.16	Картометрический метод	5.0	Закрепление отсутствует
16605	-	-	429485.62	2150944.88	Картометрический метод	5.0	Закрепление отсутствует
16606	-	-	429487.68	2150945.77	Картометрический метод	5.0	Закрепление отсутствует
16607	-	-	429489.76	2150946.00	Картометрический метод	5.0	Закрепление отсутствует
16608	-	-	429491.89	2150945.70	Картометрический метод	5.0	Закрепление отсутствует
16609	-	-	429496.84	2150945.49	Картометрический метод	5.0	Закрепление отсутствует
16610	-	-	429498.98	2150945.82	Картометрический метод	5.0	Закрепление отсутствует
16611	-	-	429516.73	2150951.83	Картометрический метод	5.0	Закрепление отсутствует
16612	-	-	429518.93	2150952.28	Картометрический метод	5.0	Закрепление отсутствует
16613	-	-	429523.30	2150952.43	Картометрический метод	5.0	Закрепление отсутствует
16477	-	-	429525.71	2150952.07	Картометрический метод	5.0	Закрепление отсутствует
16614	-	-	429397.27	2150839.34	Картометрический метод	5.0	Закрепление отсутствует
16615	-	-	429399.14	2150838.33	Картометрический метод	5.0	Закрепление отсутствует
16616	-	-	429400.40	2150836.60	Картометрический метод	5.0	Закрепление отсутствует
16617	-	-	429401.01	2150834.59	Картометрический метод	5.0	Закрепление отсутствует

2. Сведения о характерных точках границ объекта							
Обозначение характерных точек границ	Существующие координаты, м		Измененные (уточненные) координаты, м		Метод определения координат характерной точки	Средняя квадратическая погрешность положения характерной точки (Mt), м	Описание обозначения точки на местности (при наличии)
	X	Y	X	Y			
1	2	3	4	5	6	7	8
16618	-	-	429401.10	2150832.37	Картометрический метод	5.0	Закрепление отсутствует
16619	-	-	429400.60	2150828.03	Картометрический метод	5.0	Закрепление отсутствует
16620	-	-	429401.33	2150825.39	Картометрический метод	5.0	Закрепление отсутствует
16621	-	-	429401.90	2150823.34	Картометрический метод	5.0	Закрепление отсутствует
16622	-	-	429402.11	2150821.75	Картометрический метод	5.0	Закрепление отсутствует
16623	-	-	429402.33	2150820.12	Картометрический метод	5.0	Закрепление отсутствует
16624	-	-	429401.78	2150817.20	Картометрический метод	5.0	Закрепление отсутствует
16625	-	-	429400.44	2150813.66	Картометрический метод	5.0	Закрепление отсутствует
16626	-	-	429398.26	2150812.63	Картометрический метод	5.0	Закрепление отсутствует
16627	-	-	429393.81	2150811.69	Картометрический метод	5.0	Закрепление отсутствует
16628	-	-	429391.69	2150811.09	Картометрический метод	5.0	Закрепление отсутствует
16629	-	-	429386.04	2150807.50	Картометрический метод	5.0	Закрепление отсутствует
16630	-	-	429383.91	2150806.98	Картометрический метод	5.0	Закрепление отсутствует
16631	-	-	429378.16	2150803.93	Картометрический метод	5.0	Закрепление отсутствует
16632	-	-	429374.70	2150801.35	Картометрический метод	5.0	Закрепление отсутствует
16633	-	-	429371.08	2150799.24	Картометрический метод	5.0	Закрепление отсутствует
16634	-	-	429368.83	2150798.57	Картометрический метод	5.0	Закрепление отсутствует
16635	-	-	429362.57	2150795.86	Картометрический метод	5.0	Закрепление отсутствует
16636	-	-	429359.20	2150793.53	Картометрический метод	5.0	Закрепление отсутствует
16637	-	-	429357.41	2150791.99	Картометрический метод	5.0	Закрепление отсутствует
16638	-	-	429355.65	2150790.93	Картометрический метод	5.0	Закрепление отсутствует
16639	-	-	429353.50	2150790.08	Картометрический метод	5.0	Закрепление отсутствует
16640	-	-	429351.93	2150788.71	Картометрический метод	5.0	Закрепление отсутствует
16641	-	-	429350.07	2150787.89	Картометрический метод	5.0	Закрепление отсутствует
16642	-	-	429345.64	2150787.58	Картометрический метод	5.0	Закрепление отсутствует

2. Сведения о характерных точках границ объекта							
Обозначение характерных точек границ	Существующие координаты, м		Измененные (уточненные) координаты, м		Метод определения координат характерной точки	Средняя квадратическая погрешность положения характерной точки (Mt), м	Описание обозначения точки на местности (при наличии)
	X	Y	X	Y			
1	2	3	4	5	6	7	8
16643	-	-	429343.81	2150786.47	Картометрический метод	5.0	Закрепление отсутствует
16644	-	-	429341.92	2150784.84	Картометрический метод	5.0	Закрепление отсутствует
16645	-	-	429340.38	2150784.18	Картометрический метод	5.0	Закрепление отсутствует
16646	-	-	429339.21	2150784.26	Картометрический метод	5.0	Закрепление отсутствует
16647	-	-	429338.01	2150784.38	Картометрический метод	5.0	Закрепление отсутствует
16648	-	-	429336.57	2150783.73	Картометрический метод	5.0	Закрепление отсутствует
16649	-	-	429335.77	2150782.73	Картометрический метод	5.0	Закрепление отсутствует
16650	-	-	429333.90	2150780.14	Картометрический метод	5.0	Закрепление отсутствует
16651	-	-	429333.07	2150779.45	Картометрический метод	5.0	Закрепление отсутствует
16652	-	-	429331.86	2150779.33	Картометрический метод	5.0	Закрепление отсутствует
16653	-	-	429329.95	2150780.15	Картометрический метод	5.0	Закрепление отсутствует
16654	-	-	429327.85	2150779.92	Картометрический метод	5.0	Закрепление отсутствует
16655	-	-	429325.06	2150776.86	Картометрический метод	5.0	Закрепление отсутствует
16656	-	-	429324.04	2150774.88	Картометрический метод	5.0	Закрепление отсутствует
16657	-	-	429322.63	2150772.95	Картометрический метод	5.0	Закрепление отсутствует
16658	-	-	429320.56	2150771.68	Картометрический метод	5.0	Закрепление отсутствует
16659	-	-	429311.63	2150770.21	Картометрический метод	5.0	Закрепление отсутствует
16660	-	-	429309.80	2150769.39	Картометрический метод	5.0	Закрепление отсутствует
16661	-	-	429306.79	2150765.84	Картометрический метод	5.0	Закрепление отсутствует
16662	-	-	429306.09	2150763.85	Картометрический метод	5.0	Закрепление отсутствует
16663	-	-	429305.89	2150759.27	Картометрический метод	5.0	Закрепление отсутствует
16664	-	-	429304.96	2150754.95	Картометрический метод	5.0	Закрепление отсутствует
16665	-	-	429303.28	2150750.17	Картометрический метод	5.0	Закрепление отсутствует
16666	-	-	429302.04	2150746.62	Картометрический метод	5.0	Закрепление отсутствует
16667	-	-	429300.70	2150744.59	Картометрический метод	5.0	Закрепление отсутствует

2. Сведения о характерных точках границ объекта							
Обозначение характерных точек границ	Существующие координаты, м		Измененные (уточненные) координаты, м		Метод определения координат характерной точки	Средняя квадратическая погрешность положения характерной точки (Mt), м	Описание обозначения точки на местности (при наличии)
	X	Y	X	Y			
1	2	3	4	5	6	7	8
16668	-	-	429298.21	2150743.62	Картометрический метод	5.0	Закрепление отсутствует
16669	-	-	429294.49	2150743.18	Картометрический метод	5.0	Закрепление отсутствует
16670	-	-	429291.29	2150743.66	Картометрический метод	5.0	Закрепление отсутствует
16671	-	-	429289.45	2150744.74	Картометрический метод	5.0	Закрепление отсутствует
16672	-	-	429287.09	2150744.85	Картометрический метод	5.0	Закрепление отсутствует
16673	-	-	429285.13	2150744.05	Картометрический метод	5.0	Закрепление отсутствует
16674	-	-	429282.88	2150743.55	Картометрический метод	5.0	Закрепление отсутствует
16675	-	-	429280.98	2150742.54	Картометрический метод	5.0	Закрепление отсутствует
16676	-	-	429279.51	2150740.79	Картометрический метод	5.0	Закрепление отсутствует
16677	-	-	429277.94	2150739.48	Картометрический метод	5.0	Закрепление отсутствует
16678	-	-	429276.58	2150737.84	Картометрический метод	5.0	Закрепление отсутствует
16679	-	-	429276.06	2150734.15	Картометрический метод	5.0	Закрепление отсутствует
16680	-	-	429275.25	2150734.01	Картометрический метод	5.0	Закрепление отсутствует
16681	-	-	429273.22	2150735.54	Картометрический метод	5.0	Закрепление отсутствует
16682	-	-	429272.34	2150737.47	Картометрический метод	5.0	Закрепление отсутствует
16683	-	-	429271.69	2150740.42	Картометрический метод	5.0	Закрепление отсутствует
16684	-	-	429270.54	2150742.44	Картометрический метод	5.0	Закрепление отсутствует
16685	-	-	429269.24	2150743.51	Картометрический метод	5.0	Закрепление отсутствует
16686	-	-	429267.91	2150743.74	Картометрический метод	5.0	Закрепление отсутствует
16687	-	-	429264.85	2150743.64	Картометрический метод	5.0	Закрепление отсутствует
16688	-	-	429264.75	2150745.15	Картометрический метод	5.0	Закрепление отсутствует
16689	-	-	429267.72	2150747.21	Картометрический метод	5.0	Закрепление отсутствует
16690	-	-	429270.13	2150748.07	Картометрический метод	5.0	Закрепление отсутствует
16691	-	-	429272.36	2150748.47	Картометрический метод	5.0	Закрепление отсутствует
16692	-	-	429278.57	2150750.59	Картометрический метод	5.0	Закрепление отсутствует

2. Сведения о характерных точках границ объекта							
Обозначение характерных точек границ	Существующие координаты, м		Измененные (уточненные) координаты, м		Метод определения координат характерной точки	Средняя квадратическая погрешность положения характерной точки (Mt), м	Описание обозначения точки на местности (при наличии)
	X	Y	X	Y			
1	2	3	4	5	6	7	8
16693	-	-	429280.60	2150751.62	Картометрический метод	5.0	Закрепление отсутствует
16694	-	-	429282.33	2150753.01	Картометрический метод	5.0	Закрепление отсутствует
16695	-	-	429287.69	2150759.83	Картометрический метод	5.0	Закрепление отсутствует
16696	-	-	429291.12	2150765.72	Картометрический метод	5.0	Закрепление отсутствует
16697	-	-	429292.68	2150769.78	Картометрический метод	5.0	Закрепление отсутствует
16698	-	-	429299.67	2150780.07	Картометрический метод	5.0	Закрепление отсутствует
16699	-	-	429307.06	2150789.70	Картометрический метод	5.0	Закрепление отсутствует
16700	-	-	429311.33	2150796.56	Картометрический метод	5.0	Закрепление отсутствует
16701	-	-	429314.26	2150799.70	Картометрический метод	5.0	Закрепление отсутствует
16702	-	-	429319.42	2150802.69	Картометрический метод	5.0	Закрепление отсутствует
16703	-	-	429321.16	2150803.68	Картометрический метод	5.0	Закрепление отсутствует
16704	-	-	429325.07	2150805.06	Картометрический метод	5.0	Закрепление отсутствует
16705	-	-	429329.44	2150806.52	Картометрический метод	5.0	Закрепление отсутствует
16706	-	-	429339.50	2150809.83	Картометрический метод	5.0	Закрепление отсутствует
16707	-	-	429343.50	2150812.36	Картометрический метод	5.0	Закрепление отсутствует
16708	-	-	429349.89	2150815.22	Картометрический метод	5.0	Закрепление отсутствует
16709	-	-	429354.13	2150816.22	Картометрический метод	5.0	Закрепление отсутствует
16710	-	-	429358.77	2150816.63	Картометрический метод	5.0	Закрепление отсутствует
16711	-	-	429364.72	2150818.29	Картометрический метод	5.0	Закрепление отсутствует
16712	-	-	429370.69	2150820.88	Картометрический метод	5.0	Закрепление отсутствует
16713	-	-	429372.74	2150821.96	Картометрический метод	5.0	Закрепление отсутствует
16714	-	-	429374.46	2150823.10	Картометрический метод	5.0	Закрепление отсутствует
16715	-	-	429376.02	2150824.62	Картометрический метод	5.0	Закрепление отсутствует
16716	-	-	429382.83	2150830.06	Картометрический метод	5.0	Закрепление отсутствует
16717	-	-	429389.04	2150836.26	Картометрический метод	5.0	Закрепление отсутствует

2. Сведения о характерных точках границ объекта							
Обозначение характерных точек границ	Существующие координаты, м		Измененные (уточненные) координаты, м		Метод определения координат характерной точки	Средняя квадратическая погрешность положения характерной точки (Mt), м	Описание обозначения точки на местности (при наличии)
	X	Y	X	Y			
1	2	3	4	5	6	7	8
16718	-	-	429390.90	2150837.86	Картометрический метод	5.0	Закрепление отсутствует
16719	-	-	429392.95	2150839.03	Картометрический метод	5.0	Закрепление отсутствует
16720	-	-	429395.70	2150839.47	Картометрический метод	5.0	Закрепление отсутствует
16614	-	-	429397.27	2150839.34	Картометрический метод	5.0	Закрепление отсутствует
16721	-	-	435444.51	2143919.00	Картометрический метод	5.0	Закрепление отсутствует
16722	-	-	435443.26	2143911.83	Картометрический метод	5.0	Закрепление отсутствует
16723	-	-	435443.73	2143908.24	Картометрический метод	5.0	Закрепление отсутствует
16724	-	-	435446.55	2143903.00	Картометрический метод	5.0	Закрепление отсутствует
16725	-	-	435460.35	2143886.48	Картометрический метод	5.0	Закрепление отсутствует
16726	-	-	435463.83	2143880.80	Картометрический метод	5.0	Закрепление отсутствует
16727	-	-	435466.48	2143875.15	Картометрический метод	5.0	Закрепление отсутствует
16728	-	-	435467.74	2143870.02	Картометрический метод	5.0	Закрепление отсутствует
16729	-	-	435498.74	2143850.42	Картометрический метод	5.0	Закрепление отсутствует
16730	-	-	435521.74	2143860.53	Картометрический метод	5.0	Закрепление отсутствует
16731	-	-	435552.90	2143864.95	Картометрический метод	5.0	Закрепление отсутствует
16732	-	-	435569.92	2143849.06	Картометрический метод	5.0	Закрепление отсутствует
16733	-	-	435581.40	2143838.34	Картометрический метод	5.0	Закрепление отсутствует
16734	-	-	435582.14	2143838.67	Картометрический метод	5.0	Закрепление отсутствует
16735	-	-	435591.11	2143843.03	Картометрический метод	5.0	Закрепление отсутствует
16736	-	-	435635.45	2143867.46	Картометрический метод	5.0	Закрепление отсутствует
16737	-	-	435654.43	2143836.60	Картометрический метод	5.0	Закрепление отсутствует
16738	-	-	435627.34	2143811.05	Картометрический метод	5.0	Закрепление отсутствует
16739	-	-	435611.23	2143811.46	Картометрический метод	5.0	Закрепление отсутствует
16740	-	-	435610.42	2143811.07	Картометрический метод	5.0	Закрепление отсутствует
16741	-	-	435612.58	2143807.49	Картометрический метод	5.0	Закрепление отсутствует

2. Сведения о характерных точках границ объекта							
Обозначение характерных точек границ	Существующие координаты, м		Измененные (уточненные) координаты, м		Метод определения координат характерной точки	Средняя квадратическая погрешность положения характерной точки (Mt), м	Описание обозначения точки на местности (при наличии)
	X	Y	X	Y			
1	2	3	4	5	6	7	8
16742	-	-	435615.30	2143802.07	Картометрический метод	5.0	Закрепление отсутствует
16743	-	-	435614.29	2143790.76	Картометрический метод	5.0	Закрепление отсутствует
16744	-	-	435616.52	2143787.64	Картометрический метод	5.0	Закрепление отсутствует
16745	-	-	435616.74	2143787.77	Картометрический метод	5.0	Закрепление отсутствует
16746	-	-	435650.47	2143811.89	Картометрический метод	5.0	Закрепление отсутствует
16747	-	-	435653.13	2143813.79	Картометрический метод	5.0	Закрепление отсутствует
16748	-	-	435656.43	2143807.60	Картометрический метод	5.0	Закрепление отсутствует
16749	-	-	435658.03	2143806.87	Картометрический метод	5.0	Закрепление отсутствует
16750	-	-	435659.24	2143804.04	Картометрический метод	5.0	Закрепление отсутствует
16751	-	-	435671.46	2143802.78	Картометрический метод	5.0	Закрепление отсутствует
16752	-	-	435671.78	2143803.16	Картометрический метод	5.0	Закрепление отсутствует
16753	-	-	435673.29	2143805.11	Картометрический метод	5.0	Закрепление отсутствует
16754	-	-	435674.15	2143806.26	Картометрический метод	5.0	Закрепление отсутствует
16755	-	-	435676.07	2143808.71	Картометрический метод	5.0	Закрепление отсутствует
16756	-	-	435678.29	2143810.75	Картометрический метод	5.0	Закрепление отсутствует
16757	-	-	435680.93	2143812.40	Картометрический метод	5.0	Закрепление отсутствует
16758	-	-	435691.35	2143818.12	Картометрический метод	5.0	Закрепление отсутствует
16759	-	-	435694.50	2143819.84	Картометрический метод	5.0	Закрепление отсутствует
16760	-	-	435686.57	2143828.45	Картометрический метод	5.0	Закрепление отсутствует
16761	-	-	435686.46	2143832.10	Картометрический метод	5.0	Закрепление отсутствует
16762	-	-	435686.81	2143835.61	Картометрический метод	5.0	Закрепление отсутствует
16763	-	-	435691.76	2143844.54	Картометрический метод	5.0	Закрепление отсутствует
16764	-	-	435694.87	2143854.35	Картометрический метод	5.0	Закрепление отсутствует
16765	-	-	435700.46	2143868.79	Картометрический метод	5.0	Закрепление отсутствует
16766	-	-	435699.47	2143879.75	Картометрический метод	5.0	Закрепление отсутствует

2. Сведения о характерных точках границ объекта							
Обозначение характерных точек границ	Существующие координаты, м		Измененные (уточненные) координаты, м		Метод определения координат характерной точки	Средняя квадратическая погрешность положения характерной точки (Mt), м	Описание обозначения точки на местности (при наличии)
	X	Y	X	Y			
1	2	3	4	5	6	7	8
16767	-	-	435694.44	2143898.93	Картометрический метод	5.0	Закрепление отсутствует
16768	-	-	435691.25	2143911.09	Картометрический метод	5.0	Закрепление отсутствует
16769	-	-	435661.61	2143907.47	Картометрический метод	5.0	Закрепление отсутствует
16770	-	-	435621.31	2143902.56	Картометрический метод	5.0	Закрепление отсутствует
16771	-	-	435588.27	2143899.44	Картометрический метод	5.0	Закрепление отсутствует
16772	-	-	435574.20	2143898.11	Картометрический метод	5.0	Закрепление отсутствует
16773	-	-	435539.87	2143896.53	Картометрический метод	5.0	Закрепление отсутствует
16774	-	-	435537.18	2143896.41	Картометрический метод	5.0	Закрепление отсутствует
16775	-	-	435517.75	2143899.31	Картометрический метод	5.0	Закрепление отсутствует
16776	-	-	435512.51	2143900.71	Картометрический метод	5.0	Закрепление отсутствует
16777	-	-	435471.36	2143911.69	Картометрический метод	5.0	Закрепление отсутствует
16778	-	-	435463.16	2143913.88	Картометрический метод	5.0	Закрепление отсутствует
16779	-	-	435446.08	2143918.44	Картометрический метод	5.0	Закрепление отсутствует
16721	-	-	435444.51	2143919.00	Картометрический метод	5.0	Закрепление отсутствует
16780	-	-	432719.74	2148362.89	Картометрический метод	5.0	Закрепление отсутствует
16781	-	-	432700.21	2148317.71	Картометрический метод	5.0	Закрепление отсутствует
16782	-	-	432708.35	2148317.83	Картометрический метод	5.0	Закрепление отсутствует
16783	-	-	432708.52	2148305.85	Картометрический метод	5.0	Закрепление отсутствует
16784	-	-	432708.64	2148297.67	Картометрический метод	5.0	Закрепление отсутствует
16785	-	-	432694.71	2148297.53	Картометрический метод	5.0	Закрепление отсутствует
16786	-	-	432693.89	2148299.08	Картометрический метод	5.0	Закрепление отсутствует
16787	-	-	432688.19	2148290.80	Картометрический метод	5.0	Закрепление отсутствует
16788	-	-	432660.56	2148226.22	Картометрический метод	5.0	Закрепление отсутствует
16789	-	-	432657.56	2148191.36	Картометрический метод	5.0	Закрепление отсутствует
16790	-	-	432656.94	2148184.09	Картометрический метод	5.0	Закрепление отсутствует

2. Сведения о характерных точках границ объекта							
Обозначение характерных точек границ	Существующие координаты, м		Измененные (уточненные) координаты, м		Метод определения координат характерной точки	Средняя квадратическая погрешность положения характерной точки (Mt), м	Описание обозначения точки на местности (при наличии)
	X	Y	X	Y			
1	2	3	4	5	6	7	8
16791	-	-	432656.92	2148170.23	Картометрический метод	5.0	Закрепление отсутствует
16792	-	-	432656.84	2148082.06	Картометрический метод	5.0	Закрепление отсутствует
16793	-	-	432708.17	2148082.82	Картометрический метод	5.0	Закрепление отсутствует
16794	-	-	432708.76	2148111.74	Картометрический метод	5.0	Закрепление отсутствует
16795	-	-	432709.36	2148160.20	Картометрический метод	5.0	Закрепление отсутствует
16796	-	-	432709.81	2148196.24	Картометрический метод	5.0	Закрепление отсутствует
16797	-	-	432709.89	2148202.80	Картометрический метод	5.0	Закрепление отсутствует
16798	-	-	432709.96	2148208.69	Картометрический метод	5.0	Закрепление отсутствует
16799	-	-	432709.42	2148268.16	Картометрический метод	5.0	Закрепление отсутствует
16800	-	-	432709.40	2148269.70	Картометрический метод	5.0	Закрепление отсутствует
16801	-	-	432709.80	2148293.38	Картометрический метод	5.0	Закрепление отсутствует
16802	-	-	432709.75	2148297.70	Картометрический метод	5.0	Закрепление отсутствует
16803	-	-	432758.11	2148298.18	Картометрический метод	5.0	Закрепление отсутствует
16804	-	-	432758.02	2148306.41	Картометрический метод	5.0	Закрепление отсутствует
16805	-	-	432757.37	2148361.48	Картометрический метод	5.0	Закрепление отсутствует
16806	-	-	432732.08	2148362.73	Картометрический метод	5.0	Закрепление отсутствует
16780	-	-	432719.74	2148362.89	Картометрический метод	5.0	Закрепление отсутствует
16807	-	-	432940.42	2151232.00	Картометрический метод	5.0	Закрепление отсутствует
16808	-	-	432942.62	2151225.23	Картометрический метод	5.0	Закрепление отсутствует
16809	-	-	432929.93	2151208.91	Картометрический метод	5.0	Закрепление отсутствует
16810	-	-	432911.70	2151185.86	Картометрический метод	5.0	Закрепление отсутствует
16811	-	-	432880.44	2151161.47	Картометрический метод	5.0	Закрепление отсутствует
16812	-	-	432881.29	2151153.51	Картометрический метод	5.0	Закрепление отсутствует
16813	-	-	432847.56	2151107.37	Картометрический метод	5.0	Закрепление отсутствует
16814	-	-	432838.98	2151101.64	Картометрический метод	5.0	Закрепление отсутствует

2. Сведения о характерных точках границ объекта							
Обозначение характерных точек границ	Существующие координаты, м		Измененные (уточненные) координаты, м		Метод определения координат характерной точки	Средняя квадратическая погрешность положения характерной точки (Mt), м	Описание обозначения точки на местности (при наличии)
	X	Y	X	Y			
1	2	3	4	5	6	7	8
16815	-	-	432820.38	2151088.84	Картометрический метод	5.0	Закрепление отсутствует
16816	-	-	432820.50	2151088.51	Картометрический метод	5.0	Закрепление отсутствует
16817	-	-	432821.09	2151086.91	Картометрический метод	5.0	Закрепление отсутствует
16818	-	-	432821.52	2151085.74	Картометрический метод	5.0	Закрепление отсутствует
16819	-	-	432821.09	2151085.08	Картометрический метод	5.0	Закрепление отсутствует
16820	-	-	432804.16	2151075.40	Картометрический метод	5.0	Закрепление отсутствует
16821	-	-	432785.58	2151064.78	Картометрический метод	5.0	Закрепление отсутствует
16822	-	-	432768.29	2151054.87	Картометрический метод	5.0	Закрепление отсутствует
16823	-	-	432753.73	2151046.57	Картометрический метод	5.0	Закрепление отсутствует
16824	-	-	432750.05	2151046.15	Картометрический метод	5.0	Закрепление отсутствует
16825	-	-	432729.20	2151043.77	Картометрический метод	5.0	Закрепление отсутствует
16826	-	-	432726.86	2151043.51	Картометрический метод	5.0	Закрепление отсутствует
16827	-	-	432703.33	2151039.58	Картометрический метод	5.0	Закрепление отсутствует
16828	-	-	432687.20	2151039.07	Картометрический метод	5.0	Закрепление отсутствует
16829	-	-	432667.11	2151036.73	Картометрический метод	5.0	Закрепление отсутствует
16830	-	-	432643.17	2151034.06	Картометрический метод	5.0	Закрепление отсутствует
16831	-	-	432642.71	2151036.24	Картометрический метод	5.0	Закрепление отсутствует
16832	-	-	432604.87	2151033.02	Картометрический метод	5.0	Закрепление отсутствует
16833	-	-	432604.53	2151033.01	Картометрический метод	5.0	Закрепление отсутствует
16834	-	-	432602.09	2151032.32	Картометрический метод	5.0	Закрепление отсутствует
16835	-	-	432602.81	2151029.62	Картометрический метод	5.0	Закрепление отсутствует
16836	-	-	432566.26	2151020.78	Картометрический метод	5.0	Закрепление отсутствует
16837	-	-	432565.93	2151022.05	Картометрический метод	5.0	Закрепление отсутствует
16838	-	-	432538.76	2151014.40	Картометрический метод	5.0	Закрепление отсутствует
16839	-	-	432534.05	2151014.77	Картометрический метод	5.0	Закрепление отсутствует

2. Сведения о характерных точках границ объекта							
Обозначение характерных точек границ	Существующие координаты, м		Измененные (уточненные) координаты, м		Метод определения координат характерной точки	Средняя квадратическая погрешность положения характерной точки (Mt), м	Описание обозначения точки на местности (при наличии)
	X	Y	X	Y			
1	2	3	4	5	6	7	8
16840	-	-	432514.41	2151016.41	Картометрический метод	5.0	Закрепление отсутствует
16841	-	-	432497.80	2151013.36	Картометрический метод	5.0	Закрепление отсутствует
16842	-	-	432487.21	2151010.73	Картометрический метод	5.0	Закрепление отсутствует
16843	-	-	432487.13	2151011.14	Картометрический метод	5.0	Закрепление отсутствует
16844	-	-	432462.30	2151012.76	Картометрический метод	5.0	Закрепление отсутствует
16845	-	-	432435.68	2150998.11	Картометрический метод	5.0	Закрепление отсутствует
16846	-	-	432417.62	2150993.72	Картометрический метод	5.0	Закрепление отсутствует
16847	-	-	432404.71	2150993.77	Картометрический метод	5.0	Закрепление отсутствует
16848	-	-	432392.03	2150993.78	Картометрический метод	5.0	Закрепление отсутствует
16849	-	-	432371.79	2150993.93	Картометрический метод	5.0	Закрепление отсутствует
16850	-	-	432347.21	2150994.00	Картометрический метод	5.0	Закрепление отсутствует
16851	-	-	432336.40	2151027.32	Картометрический метод	5.0	Закрепление отсутствует
16852	-	-	432239.77	2150989.79	Картометрический метод	5.0	Закрепление отсутствует
16853	-	-	432207.54	2150977.24	Картометрический метод	5.0	Закрепление отсутствует
16854	-	-	432207.53	2150977.00	Картометрический метод	5.0	Закрепление отсутствует
16855	-	-	432207.32	2150977.16	Картометрический метод	5.0	Закрепление отсутствует
16856	-	-	432206.84	2150976.97	Картометрический метод	5.0	Закрепление отсутствует
16857	-	-	432206.91	2150977.45	Картометрический метод	5.0	Закрепление отсутствует
16858	-	-	432190.76	2150990.15	Картометрический метод	5.0	Закрепление отсутствует
16859	-	-	432189.85	2150976.79	Картометрический метод	5.0	Закрепление отсутствует
16860	-	-	432156.54	2150931.38	Картометрический метод	5.0	Закрепление отсутствует
16861	-	-	432147.75	2150908.06	Картометрический метод	5.0	Закрепление отсутствует
16862	-	-	432139.64	2150883.60	Картометрический метод	5.0	Закрепление отсутствует
16863	-	-	432134.60	2150872.15	Картометрический метод	5.0	Закрепление отсутствует
16864	-	-	432134.05	2150870.89	Картометрический метод	5.0	Закрепление отсутствует

2. Сведения о характерных точках границ объекта							
Обозначение характерных точек границ	Существующие координаты, м		Измененные (уточненные) координаты, м		Метод определения координат характерной точки	Средняя квадратическая погрешность положения характерной точки (Mt), м	Описание обозначения точки на местности (при наличии)
	X	Y	X	Y			
1	2	3	4	5	6	7	8
16865	-	-	432137.62	2150869.33	Картометрический метод	5.0	Закрепление отсутствует
16866	-	-	432150.21	2150863.72	Картометрический метод	5.0	Закрепление отсутствует
16867	-	-	432156.30	2150825.01	Картометрический метод	5.0	Закрепление отсутствует
16868	-	-	432158.61	2150824.15	Картометрический метод	5.0	Закрепление отсутствует
16869	-	-	432157.68	2150816.24	Картометрический метод	5.0	Закрепление отсутствует
16870	-	-	432159.45	2150805.03	Картометрический метод	5.0	Закрепление отсутствует
16871	-	-	432158.50	2150802.86	Картометрический метод	5.0	Закрепление отсутствует
16872	-	-	432152.90	2150790.06	Картометрический метод	5.0	Закрепление отсутствует
16873	-	-	432140.61	2150762.69	Картометрический метод	5.0	Закрепление отсутствует
16874	-	-	432128.55	2150743.90	Картометрический метод	5.0	Закрепление отсутствует
16875	-	-	432126.83	2150731.08	Картометрический метод	5.0	Закрепление отсутствует
16876	-	-	432126.54	2150728.90	Картометрический метод	5.0	Закрепление отсутствует
16877	-	-	432129.07	2150710.97	Картометрический метод	5.0	Закрепление отсутствует
16878	-	-	432129.52	2150707.82	Картометрический метод	5.0	Закрепление отсутствует
16879	-	-	432129.80	2150706.42	Картометрический метод	5.0	Закрепление отсутствует
16880	-	-	432134.74	2150700.15	Картометрический метод	5.0	Закрепление отсутствует
16881	-	-	432139.62	2150693.96	Картометрический метод	5.0	Закрепление отсутствует
16882	-	-	432143.92	2150688.70	Картометрический метод	5.0	Закрепление отсутствует
16883	-	-	432143.56	2150668.93	Картометрический метод	5.0	Закрепление отсутствует
16884	-	-	432143.71	2150662.07	Картометрический метод	5.0	Закрепление отсутствует
16885	-	-	432155.03	2150662.32	Картометрический метод	5.0	Закрепление отсутствует
16886	-	-	432156.90	2150669.27	Картометрический метод	5.0	Закрепление отсутствует
16887	-	-	432156.96	2150669.58	Картометрический метод	5.0	Закрепление отсутствует
16888	-	-	432156.96	2150673.65	Картометрический метод	5.0	Закрепление отсутствует
16889	-	-	432155.85	2150679.68	Картометрический метод	5.0	Закрепление отсутствует

2. Сведения о характерных точках границ объекта							
Обозначение характерных точек границ	Существующие координаты, м		Измененные (уточненные) координаты, м		Метод определения координат характерной точки	Средняя квадратическая погрешность положения характерной точки (Mt), м	Описание обозначения точки на местности (при наличии)
	X	Y	X	Y			
1	2	3	4	5	6	7	8
16890	-	-	432155.00	2150681.56	Картометрический метод	5.0	Закрепление отсутствует
16891	-	-	432153.79	2150683.20	Картометрический метод	5.0	Закрепление отсутствует
16892	-	-	432149.21	2150692.50	Картометрический метод	5.0	Закрепление отсутствует
16893	-	-	432147.89	2150694.03	Картометрический метод	5.0	Закрепление отсутствует
16894	-	-	432139.26	2150699.70	Картометрический метод	5.0	Закрепление отсутствует
16895	-	-	432137.83	2150701.26	Картометрический метод	5.0	Закрепление отсутствует
16896	-	-	432136.83	2150703.00	Картометрический метод	5.0	Закрепление отсутствует
16897	-	-	432136.18	2150707.02	Картометрический метод	5.0	Закрепление отсутствует
16898	-	-	432135.49	2150708.89	Картометрический метод	5.0	Закрепление отсутствует
16899	-	-	432135.56	2150710.90	Картометрический метод	5.0	Закрепление отсутствует
16900	-	-	432136.03	2150712.84	Картометрический метод	5.0	Закрепление отсутствует
16901	-	-	432136.22	2150716.99	Картометрический метод	5.0	Закрепление отсутствует
16902	-	-	432135.70	2150719.01	Картометрический метод	5.0	Закрепление отсутствует
16903	-	-	432134.19	2150720.42	Картометрический метод	5.0	Закрепление отсутствует
16904	-	-	432133.13	2150722.14	Картометрический метод	5.0	Закрепление отсутствует
16905	-	-	432132.99	2150724.18	Картометрический метод	5.0	Закрепление отсутствует
16906	-	-	432132.34	2150726.12	Картометрический метод	5.0	Закрепление отсутствует
16907	-	-	432131.20	2150727.88	Картометрический метод	5.0	Закрепление отсутствует
16908	-	-	432130.46	2150729.78	Картометрический метод	5.0	Закрепление отсутствует
16909	-	-	432130.06	2150735.91	Картометрический метод	5.0	Закрепление отсутствует
16910	-	-	432130.64	2150740.03	Картометрический метод	5.0	Закрепление отсутствует
16911	-	-	432138.94	2150749.08	Картометрический метод	5.0	Закрепление отсутствует
16912	-	-	432141.30	2150752.40	Картометрический метод	5.0	Закрепление отсутствует
16913	-	-	432144.85	2150759.71	Картометрический метод	5.0	Закрепление отсутствует
16914	-	-	432145.38	2150765.89	Картометрический метод	5.0	Закрепление отсутствует

2. Сведения о характерных точках границ объекта							
Обозначение характерных точек границ	Существующие координаты, м		Измененные (уточненные) координаты, м		Метод определения координат характерной точки	Средняя квадратическая погрешность положения характерной точки (Mt), м	Описание обозначения точки на местности (при наличии)
	X	Y	X	Y			
1	2	3	4	5	6	7	8
16915	-	-	432146.34	2150769.90	Картометрический метод	5.0	Закрепление отсутствует
16916	-	-	432147.49	2150772.43	Картометрический метод	5.0	Закрепление отсутствует
16917	-	-	432149.10	2150774.63	Картометрический метод	5.0	Закрепление отсутствует
16918	-	-	432151.57	2150780.27	Картометрический метод	5.0	Закрепление отсутствует
16919	-	-	432153.60	2150783.68	Картометрический метод	5.0	Закрепление отсутствует
16920	-	-	432156.30	2150791.44	Картометрический метод	5.0	Закрепление отсутствует
16921	-	-	432158.63	2150794.88	Картометрический метод	5.0	Закрепление отсутствует
16922	-	-	432163.59	2150806.30	Картометрический метод	5.0	Закрепление отсутствует
16923	-	-	432164.04	2150812.36	Картометрический метод	5.0	Закрепление отсутствует
16924	-	-	432163.60	2150820.60	Картометрический метод	5.0	Закрепление отсутствует
16925	-	-	432162.91	2150824.66	Картометрический метод	5.0	Закрепление отсутствует
16926	-	-	432162.36	2150830.93	Картометрический метод	5.0	Закрепление отсутствует
16927	-	-	432160.44	2150834.56	Картометрический метод	5.0	Закрепление отсутствует
16928	-	-	432159.15	2150838.43	Картометрический метод	5.0	Закрепление отсутствует
16929	-	-	432156.82	2150841.69	Картометрический метод	5.0	Закрепление отсутствует
16930	-	-	432155.36	2150845.42	Картометрический метод	5.0	Закрепление отсутствует
16931	-	-	432154.13	2150851.53	Картометрический метод	5.0	Закрепление отсутствует
16932	-	-	432154.25	2150855.62	Картометрический метод	5.0	Закрепление отсутствует
16933	-	-	432154.68	2150857.62	Картометрический метод	5.0	Закрепление отсутствует
16934	-	-	432154.05	2150886.73	Картометрический метод	5.0	Закрепление отсутствует
16935	-	-	432155.01	2150890.66	Картометрический метод	5.0	Закрепление отсутствует
16936	-	-	432158.22	2150896.56	Картометрический метод	5.0	Закрепление отсутствует
16937	-	-	432168.49	2150912.34	Картометрический метод	5.0	Закрепление отсутствует
16938	-	-	432170.29	2150913.23	Картометрический метод	5.0	Закрепление отсутствует
16939	-	-	432169.34	2150917.54	Картометрический метод	5.0	Закрепление отсутствует

2. Сведения о характерных точках границ объекта							
Обозначение характерных точек границ	Существующие координаты, м		Измененные (уточненные) координаты, м		Метод определения координат характерной точки	Средняя квадратическая погрешность положения характерной точки (Mt), м	Описание обозначения точки на местности (при наличии)
	X	Y	X	Y			
1	2	3	4	5	6	7	8
16940	-	-	432170.35	2150919.33	Картометрический метод	5.0	Закрепление отсутствует
16941	-	-	432174.23	2150922.31	Картометрический метод	5.0	Закрепление отсутствует
16942	-	-	432179.19	2150926.13	Картометрический метод	5.0	Закрепление отсутствует
16943	-	-	432187.10	2150927.62	Картометрический метод	5.0	Закрепление отсутствует
16944	-	-	432188.30	2150931.03	Картометрический метод	5.0	Закрепление отсутствует
16945	-	-	432198.44	2150941.67	Картометрический метод	5.0	Закрепление отсутствует
16946	-	-	432204.31	2150950.42	Картометрический метод	5.0	Закрепление отсутствует
16947	-	-	432212.91	2150955.34	Картометрический метод	5.0	Закрепление отсутствует
16948	-	-	432225.27	2150961.39	Картометрический метод	5.0	Закрепление отсутствует
16949	-	-	432227.22	2150961.86	Картометрический метод	5.0	Закрепление отсутствует
16950	-	-	432229.21	2150961.59	Картометрический метод	5.0	Закрепление отсутствует
16951	-	-	432232.74	2150963.52	Картометрический метод	5.0	Закрепление отсутствует
16952	-	-	432234.43	2150964.28	Картометрический метод	5.0	Закрепление отсутствует
16953	-	-	432235.56	2150964.87	Картометрический метод	5.0	Закрепление отсутствует
16954	-	-	432237.35	2150965.84	Картометрический метод	5.0	Закрепление отсутствует
16955	-	-	432241.15	2150967.22	Картометрический метод	5.0	Закрепление отсутствует
16956	-	-	432244.68	2150969.40	Картометрический метод	5.0	Закрепление отсутствует
16957	-	-	432252.15	2150973.06	Картометрический метод	5.0	Закрепление отсутствует
16958	-	-	432254.09	2150973.67	Картометрический метод	5.0	Закрепление отсутствует
16959	-	-	432255.99	2150972.87	Картометрический метод	5.0	Закрепление отсутствует
16960	-	-	432257.65	2150971.73	Картометрический метод	5.0	Закрепление отсутствует
16961	-	-	432259.62	2150971.16	Картометрический метод	5.0	Закрепление отсутствует
16962	-	-	432261.63	2150971.31	Картометрический метод	5.0	Закрепление отсутствует
16963	-	-	432263.40	2150972.27	Картометрический метод	5.0	Закрепление отсутствует
16964	-	-	432266.52	2150974.89	Картометрический метод	5.0	Закрепление отсутствует

2. Сведения о характерных точках границ объекта							
Обозначение характерных точек границ	Существующие координаты, м		Измененные (уточненные) координаты, м		Метод определения координат характерной точки	Средняя квадратическая погрешность положения характерной точки (Mt), м	Описание обозначения точки на местности (при наличии)
	X	Y	X	Y			
1	2	3	4	5	6	7	8
16965	-	-	432273.28	2150982.60	Картометрический метод	5.0	Закрепление отсутствует
16966	-	-	432276.97	2150984.28	Картометрический метод	5.0	Закрепление отсутствует
16967	-	-	432278.61	2150985.46	Картометрический метод	5.0	Закрепление отсутствует
16968	-	-	432280.57	2150986.10	Картометрический метод	5.0	Закрепление отсутствует
16969	-	-	432292.15	2150987.55	Картометрический метод	5.0	Закрепление отсутствует
16970	-	-	432304.39	2150987.56	Картометрический метод	5.0	Закрепление отсутствует
16971	-	-	432308.33	2150988.32	Картометрический метод	5.0	Закрепление отсутствует
16972	-	-	432332.81	2150988.42	Картометрический метод	5.0	Закрепление отсутствует
16973	-	-	432334.61	2150989.40	Картометрический метод	5.0	Закрепление отсутствует
16974	-	-	432336.13	2150990.74	Картометрический метод	5.0	Закрепление отсутствует
16975	-	-	432338.17	2150990.63	Картометрический метод	5.0	Закрепление отсутствует
16976	-	-	432340.03	2150989.75	Картометрический метод	5.0	Закрепление отсутствует
16977	-	-	432348.12	2150989.19	Картометрический метод	5.0	Закрепление отсутствует
16978	-	-	432354.10	2150987.57	Картометрический метод	5.0	Закрепление отсутствует
16979	-	-	432367.19	2150986.91	Картометрический метод	5.0	Закрепление отсутствует
16980	-	-	432373.41	2150987.00	Картометрический метод	5.0	Закрепление отсутствует
16981	-	-	432377.37	2150987.94	Картометрический метод	5.0	Закрепление отсутствует
16982	-	-	432387.61	2150988.95	Картометрический метод	5.0	Закрепление отсутствует
16983	-	-	432391.61	2150988.02	Картометрический метод	5.0	Закрепление отсутствует
16984	-	-	432404.16	2150988.52	Картометрический метод	5.0	Закрепление отсутствует
16985	-	-	432420.56	2150990.03	Картометрический метод	5.0	Закрепление отсутствует
16986	-	-	432434.85	2150989.80	Картометрический метод	5.0	Закрепление отсутствует
16987	-	-	432436.66	2150990.05	Картометрический метод	5.0	Закрепление отсутствует
16988	-	-	432437.91	2150990.30	Картометрический метод	5.0	Закрепление отсутствует
16989	-	-	432439.94	2150990.87	Картометрический метод	5.0	Закрепление отсутствует

2. Сведения о характерных точках границ объекта							
Обозначение характерных точек границ	Существующие координаты, м		Измененные (уточненные) координаты, м		Метод определения координат характерной точки	Средняя квадратическая погрешность положения характерной точки (Mt), м	Описание обозначения точки на местности (при наличии)
	X	Y	X	Y			
1	2	3	4	5	6	7	8
16990	-	-	432441.47	2150992.20	Картометрический метод	5.0	Закрепление отсутствует
16991	-	-	432443.46	2150992.58	Картометрический метод	5.0	Закрепление отсутствует
16992	-	-	432447.46	2150991.90	Картометрический метод	5.0	Закрепление отсутствует
16993	-	-	432449.47	2150992.35	Картометрический метод	5.0	Закрепление отсутствует
16994	-	-	432452.76	2150994.75	Картометрический метод	5.0	Закрепление отсутствует
16995	-	-	432454.68	2150995.35	Картометрический метод	5.0	Закрепление отсутствует
16996	-	-	432459.92	2150998.65	Картометрический метод	5.0	Закрепление отсутствует
16997	-	-	432467.33	2151002.19	Картометрический метод	5.0	Закрепление отсутствует
16998	-	-	432469.29	2151002.59	Картометрический метод	5.0	Закрепление отсутствует
16999	-	-	432471.26	2151002.17	Картометрический метод	5.0	Закрепление отсутствует
17000	-	-	432473.22	2151002.75	Картометрический метод	5.0	Закрепление отсутствует
17001	-	-	432478.24	2151006.28	Картометрический метод	5.0	Закрепление отсутствует
17002	-	-	432485.88	2151009.10	Картометрический метод	5.0	Закрепление отсутствует
17003	-	-	432500.05	2151011.22	Картометрический метод	5.0	Закрепление отсутствует
17004	-	-	432504.17	2151011.37	Картометрический метод	5.0	Закрепление отсутствует
17005	-	-	432508.15	2151012.31	Картометрический метод	5.0	Закрепление отсутствует
17006	-	-	432510.19	2151012.40	Картометрический метод	5.0	Закрепление отсутствует
17007	-	-	432515.59	2151009.64	Картометрический метод	5.0	Закрепление отсутствует
17008	-	-	432519.69	2151009.95	Картометрический метод	5.0	Закрепление отсутствует
17009	-	-	432523.75	2151009.65	Картометрический метод	5.0	Закрепление отсутствует
17010	-	-	432529.72	2151008.08	Картометрический метод	5.0	Закрепление отсутствует
17011	-	-	432531.73	2151007.92	Картометрический метод	5.0	Закрепление отсутствует
17012	-	-	432542.07	2151009.37	Картометрический метод	5.0	Закрепление отсутствует
17013	-	-	432544.04	2151010.16	Картометрический метод	5.0	Закрепление отсутствует
17014	-	-	432556.37	2151012.78	Картометрический метод	5.0	Закрепление отсутствует

2. Сведения о характерных точках границ объекта							
Обозначение характерных точек границ	Существующие координаты, м		Измененные (уточненные) координаты, м		Метод определения координат характерной точки	Средняя квадратическая погрешность положения характерной точки (Mt), м	Описание обозначения точки на местности (при наличии)
	X	Y	X	Y			
1	2	3	4	5	6	7	8
17015	-	-	432560.53	2151012.70	Картометрический метод	5.0	Закрепление отсутствует
17016	-	-	432568.62	2151013.56	Картометрический метод	5.0	Закрепление отсутствует
17017	-	-	432592.57	2151019.78	Картометрический метод	5.0	Закрепление отсутствует
17018	-	-	432598.21	2151022.24	Картометрический метод	5.0	Закрепление отсутствует
17019	-	-	432599.82	2151023.47	Картометрический метод	5.0	Закрепление отсутствует
17020	-	-	432601.63	2151024.30	Картометрический метод	5.0	Закрепление отсутствует
17021	-	-	432611.92	2151025.55	Картометрический метод	5.0	Закрепление отсутствует
17022	-	-	432622.10	2151024.94	Картометрический метод	5.0	Закрепление отсутствует
17023	-	-	432642.95	2151026.63	Картометрический метод	5.0	Закрепление отсутствует
17024	-	-	432648.85	2151028.25	Картометрический метод	5.0	Закрепление отсутствует
17025	-	-	432652.86	2151028.98	Картометрический метод	5.0	Закрепление отсутствует
17026	-	-	432656.65	2151030.52	Картометрический метод	5.0	Закрепление отсутствует
17027	-	-	432668.63	2151033.45	Картометрический метод	5.0	Закрепление отсутствует
17028	-	-	432670.66	2151033.08	Картометрический метод	5.0	Закрепление отсутствует
17029	-	-	432672.39	2151031.95	Картометрический метод	5.0	Закрепление отсутствует
17030	-	-	432674.34	2151031.36	Картометрический метод	5.0	Закрепление отсутствует
17031	-	-	432680.39	2151031.88	Картометрический метод	5.0	Закрепление отсутствует
17032	-	-	432684.33	2151030.99	Картометрический метод	5.0	Закрепление отсутствует
17033	-	-	432698.78	2151030.27	Картометрический метод	5.0	Закрепление отсутствует
17034	-	-	432704.79	2151031.54	Картометрический метод	5.0	Закрепление отсутствует
17035	-	-	432713.13	2151031.52	Картометрический метод	5.0	Закрепление отсутствует
17036	-	-	432721.44	2151032.34	Картометрический метод	5.0	Закрепление отсутствует
17037	-	-	432725.52	2151032.37	Картометрический метод	5.0	Закрепление отсутствует
17038	-	-	432739.63	2151035.31	Картометрический метод	5.0	Закрепление отсутствует
17039	-	-	432745.87	2151035.19	Картометрический метод	5.0	Закрепление отсутствует

2. Сведения о характерных точках границ объекта							
Обозначение характерных точек границ	Существующие координаты, м		Измененные (уточненные) координаты, м		Метод определения координат характерной точки	Средняя квадратическая погрешность положения характерной точки (Mt), м	Описание обозначения точки на местности (при наличии)
	X	Y	X	Y			
1	2	3	4	5	6	7	8
17040	-	-	432758.12	2151038.17	Картометрический метод	5.0	Закрепление отсутствует
17041	-	-	432760.06	2151039.06	Картометрический метод	5.0	Закрепление отсутствует
17042	-	-	432760.72	2151041.02	Картометрический метод	5.0	Закрепление отсутствует
17043	-	-	432761.99	2151042.69	Картометрический метод	5.0	Закрепление отсутствует
17044	-	-	432765.11	2151045.45	Картометрический метод	5.0	Закрепление отсутствует
17045	-	-	432767.15	2151045.78	Картометрический метод	5.0	Закрепление отсутствует
17046	-	-	432771.21	2151044.94	Картометрический метод	5.0	Закрепление отсутствует
17047	-	-	432773.25	2151045.21	Картометрический метод	5.0	Закрепление отсутствует
17048	-	-	432774.90	2151046.37	Картометрический метод	5.0	Закрепление отсутствует
17049	-	-	432782.14	2151050.18	Картометрический метод	5.0	Закрепление отсутствует
17050	-	-	432783.30	2151051.84	Картометрический метод	5.0	Закрепление отсутствует
17051	-	-	432790.84	2151054.89	Картометрический метод	5.0	Закрепление отсутствует
17052	-	-	432796.06	2151058.19	Картометрический метод	5.0	Закрепление отсутствует
17053	-	-	432801.63	2151060.75	Картометрический метод	5.0	Закрепление отсутствует
17054	-	-	432816.73	2151071.27	Картометрический метод	5.0	Закрепление отсутствует
17055	-	-	432827.25	2151081.24	Картометрический метод	5.0	Закрепление отсутствует
17056	-	-	432830.76	2151083.30	Картометрический метод	5.0	Закрепление отсутствует
17057	-	-	432833.33	2151086.50	Картометрический метод	5.0	Закрепление отсутствует
17058	-	-	432833.90	2151088.50	Картометрический метод	5.0	Закрепление отсутствует
17059	-	-	432835.13	2151090.09	Картометрический метод	5.0	Закрепление отсутствует
17060	-	-	432836.80	2151091.29	Картометрический метод	5.0	Закрепление отсутствует
17061	-	-	432842.25	2151093.96	Картометрический метод	5.0	Закрепление отсутствует
17062	-	-	432843.62	2151095.47	Картометрический метод	5.0	Закрепление отсутствует
17063	-	-	432845.25	2151096.64	Картометрический метод	5.0	Закрепление отсутствует
17064	-	-	432847.79	2151099.86	Картометрический метод	5.0	Закрепление отсутствует

2. Сведения о характерных точках границ объекта							
Обозначение характерных точек границ	Существующие координаты, м		Измененные (уточненные) координаты, м		Метод определения координат характерной точки	Средняя квадратическая погрешность положения характерной точки (Mt), м	Описание обозначения точки на местности (при наличии)
	X	Y	X	Y			
1	2	3	4	5	6	7	8
17065	-	-	432850.62	2151102.13	Картометрический метод	5.0	Закрепление отсутствует
17066	-	-	432850.99	2151102.44	Картометрический метод	5.0	Закрепление отсутствует
17067	-	-	432859.68	2151111.20	Картометрический метод	5.0	Закрепление отсутствует
17068	-	-	432867.35	2151120.68	Картометрический метод	5.0	Закрепление отсутствует
17069	-	-	432868.94	2151121.90	Картометрический метод	5.0	Закрепление отсутствует
17070	-	-	432873.98	2151128.31	Картометрический метод	5.0	Закрепление отсутствует
17071	-	-	432878.70	2151132.36	Картометрический метод	5.0	Закрепление отсутствует
17072	-	-	432880.00	2151133.21	Картометрический метод	5.0	Закрепление отсутствует
17073	-	-	432881.41	2151135.73	Картометрический метод	5.0	Закрепление отсутствует
17074	-	-	432892.66	2151149.20	Картометрический метод	5.0	Закрепление отсутствует
17075	-	-	432897.15	2151153.51	Картометрический метод	5.0	Закрепление отсутствует
17076	-	-	432898.09	2151155.30	Картометрический метод	5.0	Закрепление отсутствует
17077	-	-	432905.78	2151162.17	Картометрический метод	5.0	Закрепление отсутствует
17078	-	-	432905.94	2151164.27	Картометрический метод	5.0	Закрепление отсутствует
17079	-	-	432907.60	2151170.05	Картометрический метод	5.0	Закрепление отсутствует
17080	-	-	432912.76	2151178.76	Картометрический метод	5.0	Закрепление отсутствует
17081	-	-	432915.57	2151181.73	Картометрический метод	5.0	Закрепление отсутствует
17082	-	-	432917.36	2151182.81	Картометрический метод	5.0	Закрепление отсутствует
17083	-	-	432918.06	2151184.70	Картометрический метод	5.0	Закрепление отсутствует
17084	-	-	432920.36	2151188.00	Картометрический метод	5.0	Закрепление отсутствует
17085	-	-	432922.38	2151190.92	Картометрический метод	5.0	Закрепление отсутствует
17086	-	-	432923.38	2151192.36	Картометрический метод	5.0	Закрепление отсутствует
17087	-	-	432924.28	2151194.34	Картометрический метод	5.0	Закрепление отсутствует
17088	-	-	432926.67	2151197.66	Картометрический метод	5.0	Закрепление отсутствует
17089	-	-	432929.73	2151202.91	Картометрический метод	5.0	Закрепление отсутствует

2. Сведения о характерных точках границ объекта							
Обозначение характерных точек границ	Существующие координаты, м		Измененные (уточненные) координаты, м		Метод определения координат характерной точки	Средняя квадратическая погрешность положения характерной точки (Mt), м	Описание обозначения точки на местности (при наличии)
	X	Y	X	Y			
1	2	3	4	5	6	7	8
17090	-	-	432932.37	2151206.12	Картометрический метод	5.0	Закрепление отсутствует
17091	-	-	432934.17	2151207.24	Картометрический метод	5.0	Закрепление отсутствует
17092	-	-	432935.63	2151208.66	Картометрический метод	5.0	Закрепление отсутствует
17093	-	-	432942.09	2151216.49	Картометрический метод	5.0	Закрепление отсутствует
17094	-	-	432946.10	2151221.18	Картометрический метод	5.0	Закрепление отсутствует
17095	-	-	432946.47	2151222.31	Картометрический метод	5.0	Закрепление отсутствует
17096	-	-	432945.89	2151226.14	Картометрический метод	5.0	Закрепление отсутствует
17097	-	-	432942.46	2151230.34	Картометрический метод	5.0	Закрепление отсутствует
16807	-	-	432940.42	2151232.00	Картометрический метод	5.0	Закрепление отсутствует
17098	-	-	433443.59	2149538.86	Картометрический метод	5.0	Закрепление отсутствует
17099	-	-	433443.67	2149537.09	Картометрический метод	5.0	Закрепление отсутствует
17100	-	-	433443.71	2149536.39	Картометрический метод	5.0	Закрепление отсутствует
17101	-	-	433443.86	2149535.09	Картометрический метод	5.0	Закрепление отсутствует
17102	-	-	433444.04	2149534.06	Картометрический метод	5.0	Закрепление отсутствует
17103	-	-	433445.19	2149528.29	Картометрический метод	5.0	Закрепление отсутствует
17104	-	-	433445.25	2149528.03	Картометрический метод	5.0	Закрепление отсутствует
17105	-	-	433445.56	2149526.76	Картометрический метод	5.0	Закрепление отсутствует
17106	-	-	433445.96	2149525.52	Картометрический метод	5.0	Закрепление отсутствует
17107	-	-	433446.44	2149524.30	Картометрический метод	5.0	Закрепление отсутствует
17108	-	-	433447.00	2149523.11	Картометрический метод	5.0	Закрепление отсутствует
17109	-	-	433447.63	2149521.97	Картометрический метод	5.0	Закрепление отсутствует
17110	-	-	433448.07	2149521.27	Картометрический метод	5.0	Закрепление отсутствует
17111	-	-	433449.48	2149519.11	Картометрический метод	5.0	Закрепление отсутствует
17112	-	-	433452.19	2149513.23	Картометрический метод	5.0	Закрепление отсутствует
17113	-	-	433452.55	2149512.49	Картометрический метод	5.0	Закрепление отсутствует

2. Сведения о характерных точках границ объекта							
Обозначение характерных точек границ	Существующие координаты, м		Измененные (уточненные) координаты, м		Метод определения координат характерной точки	Средняя квадратическая погрешность положения характерной точки (Mt), м	Описание обозначения точки на местности (при наличии)
	X	Y	X	Y			
1	2	3	4	5	6	7	8
17114	-	-	433453.18	2149511.34	Картометрический метод	5.0	Закрепление отсутствует
17115	-	-	433453.74	2149510.46	Картометрический метод	5.0	Закрепление отсутствует
17116	-	-	433455.17	2149508.33	Картометрический метод	5.0	Закрепление отсутствует
17117	-	-	433458.48	2149503.48	Картометрический метод	5.0	Закрепление отсутствует
17118	-	-	433459.26	2149502.43	Картометрический метод	5.0	Закрепление отсутствует
17119	-	-	433460.11	2149501.43	Картометрический метод	5.0	Закрепление отсутствует
17120	-	-	433461.01	2149500.49	Картометрический метод	5.0	Закрепление отсутствует
17121	-	-	433461.98	2149499.61	Картометрический метод	5.0	Закрепление отсутствует
17122	-	-	433463.01	2149498.79	Картометрический метод	5.0	Закрепление отсутствует
17123	-	-	433464.08	2149498.05	Картометрический метод	5.0	Закрепление отсутствует
17124	-	-	433465.20	2149497.37	Картометрический метод	5.0	Закрепление отсутствует
17125	-	-	433465.97	2149496.96	Картометрический метод	5.0	Закрепление отсутствует
17126	-	-	433467.79	2149496.05	Картометрический метод	5.0	Закрепление отсутствует
17127	-	-	433468.18	2149495.86	Картометрический метод	5.0	Закрепление отсутствует
17128	-	-	433469.38	2149495.33	Картометрический метод	5.0	Закрепление отсутствует
17129	-	-	433470.61	2149494.89	Картометрический метод	5.0	Закрепление отсутствует
17130	-	-	433471.87	2149494.53	Картометрический метод	5.0	Закрепление отсутствует
17131	-	-	433473.15	2149494.25	Картометрический метод	5.0	Закрепление отсутствует
17132	-	-	433474.06	2149494.11	Картометрический метод	5.0	Закрепление отсутствует
17133	-	-	433475.74	2149493.88	Картометрический метод	5.0	Закрепление отсутствует
17134	-	-	433476.30	2149493.65	Картометрический метод	5.0	Закрепление отсутствует
17135	-	-	433476.56	2149493.56	Картометрический метод	5.0	Закрепление отсутствует
17136	-	-	433477.52	2149492.80	Картометрический метод	5.0	Закрепление отсутствует
17137	-	-	433478.59	2149492.05	Картометрический метод	5.0	Закрепление отсутствует
17138	-	-	433479.06	2149491.76	Картометрический метод	5.0	Закрепление отсутствует

2. Сведения о характерных точках границ объекта							
Обозначение характерных точек границ	Существующие координаты, м		Измененные (уточненные) координаты, м		Метод определения координат характерной точки	Средняя квадратическая погрешность положения характерной точки (Mt), м	Описание обозначения точки на местности (при наличии)
	X	Y	X	Y			
1	2	3	4	5	6	7	8
17139	-	-	433480.80	2149490.70	Картометрический метод	5.0	Закрепление отсутствует
17140	-	-	433481.45	2149490.32	Картометрический метод	5.0	Закрепление отсутствует
17141	-	-	433482.62	2149489.72	Картометрический метод	5.0	Закрепление отсутствует
17142	-	-	433483.53	2149489.31	Картометрический метод	5.0	Закрепление отсутствует
17143	-	-	433487.27	2149487.76	Картометрический метод	5.0	Закрепление отсутствует
17144	-	-	433487.55	2149487.64	Картометрический метод	5.0	Закрепление отсутствует
17145	-	-	433488.79	2149487.20	Картометрический метод	5.0	Закрепление отсутствует
17146	-	-	433490.04	2149486.84	Картометрический метод	5.0	Закрепление отсутствует
17147	-	-	433491.32	2149486.56	Картометрический метод	5.0	Закрепление отсутствует
17148	-	-	433492.62	2149486.37	Картометрический метод	5.0	Закрепление отсутствует
17149	-	-	433493.92	2149486.26	Картометрический метод	5.0	Закрепление отсутствует
17150	-	-	433495.23	2149486.23	Картометрический метод	5.0	Закрепление отсутствует
17151	-	-	433495.85	2149486.25	Картометрический метод	5.0	Закрепление отсутствует
17152	-	-	433504.32	2149486.64	Картометрический метод	5.0	Закрепление отсутствует
17153	-	-	433505.01	2149486.68	Картометрический метод	5.0	Закрепление отсутствует
17154	-	-	433506.19	2149486.81	Картометрический метод	5.0	Закрепление отсутствует
17155	-	-	433506.39	2149486.80	Картометрический метод	5.0	Закрепление отсутствует
17156	-	-	433507.70	2149486.78	Картометрический метод	5.0	Закрепление отсутствует
17157	-	-	433509.01	2149486.84	Картометрический метод	5.0	Закрепление отсутствует
17158	-	-	433510.03	2149486.95	Картометрический метод	5.0	Закрепление отсутствует
17159	-	-	433514.03	2149487.48	Картометрический метод	5.0	Закрепление отсутствует
17160	-	-	433514.30	2149487.52	Картометрический метод	5.0	Закрепление отсутствует
17161	-	-	433515.59	2149487.75	Картометрический метод	5.0	Закрепление отсутствует
17162	-	-	433516.86	2149488.07	Картометрический метод	5.0	Закрепление отсутствует
17163	-	-	433518.11	2149488.46	Картометрический метод	5.0	Закрепление отсутствует

2. Сведения о характерных точках границ объекта							
Обозначение характерных точек границ	Существующие координаты, м		Измененные (уточненные) координаты, м		Метод определения координат характерной точки	Средняя квадратическая погрешность положения характерной точки (Mt), м	Описание обозначения точки на местности (при наличии)
	X	Y	X	Y			
1	2	3	4	5	6	7	8
17164	-	-	433519.33	2149488.94	Картометрический метод	5.0	Закрепление отсутствует
17165	-	-	433519.69	2149489.11	Картометрический метод	5.0	Закрепление отсутствует
17166	-	-	433523.51	2149490.85	Картометрический метод	5.0	Закрепление отсутствует
17167	-	-	433524.33	2149491.24	Картометрический метод	5.0	Закрепление отсутствует
17168	-	-	433524.52	2149491.34	Картометрический метод	5.0	Закрепление отсутствует
17169	-	-	433531.52	2149495.01	Картометрический метод	5.0	Закрепление отсутствует
17170	-	-	433532.47	2149495.55	Картометрический метод	5.0	Закрепление отсутствует
17171	-	-	433533.57	2149496.26	Картометрический метод	5.0	Закрепление отсутствует
17172	-	-	433534.63	2149497.03	Картометрический метод	5.0	Закрепление отсутствует
17173	-	-	433535.62	2149497.88	Картометрический метод	5.0	Закрепление отсутствует
17174	-	-	433536.57	2149498.79	Картометрический метод	5.0	Закрепление отсутствует
17175	-	-	433536.92	2149499.16	Картометрический метод	5.0	Закрепление отсутствует
17176	-	-	433539.68	2149502.15	Картометрический метод	5.0	Закрепление отсутствует
17177	-	-	433540.20	2149502.74	Картометрический метод	5.0	Закрепление отсутствует
17178	-	-	433540.96	2149503.69	Картометрический метод	5.0	Закрепление отсутствует
17179	-	-	433545.64	2149504.27	Картометрический метод	5.0	Закрепление отсутствует
17180	-	-	433552.09	2149503.99	Картометрический метод	5.0	Закрепление отсутствует
17181	-	-	433554.55	2149504.03	Картометрический метод	5.0	Закрепление отсутствует
17182	-	-	433555.45	2149504.14	Картометрический метод	5.0	Закрепление отсутствует
17183	-	-	433557.85	2149503.19	Картометрический метод	5.0	Закрепление отсутствует
17184	-	-	433557.84	2149502.23	Картометрический метод	5.0	Закрепление отсутствует
17185	-	-	433557.86	2149499.82	Картометрический метод	5.0	Закрепление отсутствует
17186	-	-	433557.50	2149497.44	Картометрический метод	5.0	Закрепление отсутствует
17187	-	-	433557.40	2149496.75	Картометрический метод	5.0	Закрепление отсутствует
17188	-	-	433557.30	2149495.45	Картометрический метод	5.0	Закрепление отсутствует

2. Сведения о характерных точках границ объекта							
Обозначение характерных точек границ	Существующие координаты, м		Измененные (уточненные) координаты, м		Метод определения координат характерной точки	Средняя квадратическая погрешность положения характерной точки (Mt), м	Описание обозначения точки на местности (при наличии)
	X	Y	X	Y			
1	2	3	4	5	6	7	8
17189	-	-	433557.27	2149494.07	Картометрический метод	5.0	Закрепление отсутствует
17190	-	-	433557.31	2149491.98	Картометрический метод	5.0	Закрепление отсутствует
17191	-	-	433556.91	2149489.75	Картометрический метод	5.0	Закрепление отсутствует
17192	-	-	433556.73	2149488.52	Картометрический метод	5.0	Закрепление отсутствует
17193	-	-	433556.61	2149487.21	Картометрический метод	5.0	Закрепление отсутствует
17194	-	-	433556.59	2149485.91	Картометрический метод	5.0	Закрепление отсутствует
17195	-	-	433556.65	2149484.76	Картометрический метод	5.0	Закрепление отсутствует
17196	-	-	433556.69	2149484.15	Картометрический метод	5.0	Закрепление отсутствует
17197	-	-	433556.50	2149483.44	Картометрический метод	5.0	Закрепление отсутствует
17198	-	-	433556.32	2149482.68	Картометрический метод	5.0	Закрепление отсутствует
17199	-	-	433555.91	2149480.73	Картометрический метод	5.0	Закрепление отсутствует
17200	-	-	433555.81	2149480.21	Картометрический метод	5.0	Закрепление отсутствует
17201	-	-	433555.62	2149478.91	Картометрический метод	5.0	Закрепление отсутствует
17202	-	-	433555.51	2149477.61	Картометрический метод	5.0	Закрепление отсутствует
17203	-	-	433555.48	2149476.78	Картометрический метод	5.0	Закрепление отсутствует
17204	-	-	433555.40	2149476.36	Картометрический метод	5.0	Закрепление отсутствует
17205	-	-	433555.20	2149475.06	Картометрический метод	5.0	Закрепление отсутствует
17206	-	-	433555.09	2149473.76	Картометрический метод	5.0	Закрепление отсутствует
17207	-	-	433555.07	2149472.75	Картометрический метод	5.0	Закрепление отсутствует
17208	-	-	433555.01	2149472.45	Картометрический метод	5.0	Закрепление отсутствует
17209	-	-	433554.82	2149471.15	Картометрический метод	5.0	Закрепление отсутствует
17210	-	-	433554.71	2149469.85	Картометрический метод	5.0	Закрепление отсутствует
17211	-	-	433554.68	2149468.61	Картометрический метод	5.0	Закрепление отсутствует
17212	-	-	433554.17	2149467.20	Картометрический метод	5.0	Закрепление отсутствует
17213	-	-	433553.81	2149465.95	Картометрический метод	5.0	Закрепление отсутствует

2. Сведения о характерных точках границ объекта							
Обозначение характерных точек границ	Существующие координаты, м		Измененные (уточненные) координаты, м		Метод определения координат характерной точки	Средняя квадратическая погрешность положения характерной точки (Mt), м	Описание обозначения точки на местности (при наличии)
	X	Y	X	Y			
1	2	3	4	5	6	7	8
17214	-	-	433553.53	2149464.67	Картометрический метод	5.0	Закрепление отсутствует
17215	-	-	433553.40	2149463.86	Картометрический метод	5.0	Закрепление отсутствует
17216	-	-	433551.99	2149453.93	Картометрический метод	5.0	Закрепление отсутствует
17217	-	-	433551.93	2149453.44	Картометрический метод	5.0	Закрепление отсутствует
17218	-	-	433551.82	2149452.13	Картометрический метод	5.0	Закрепление отсутствует
17219	-	-	433551.79	2149451.12	Картометрический метод	5.0	Закрепление отсутствует
17220	-	-	433551.40	2149450.53	Картометрический метод	5.0	Закрепление отсутствует
17221	-	-	433550.72	2149449.41	Картометрический метод	5.0	Закрепление отсутствует
17222	-	-	433550.12	2149448.25	Картометрический метод	5.0	Закрепление отсутствует
17223	-	-	433549.60	2149447.05	Картометрический метод	5.0	Закрепление отсутствует
17224	-	-	433549.16	2149445.82	Картометрический метод	5.0	Закрепление отсутствует
17225	-	-	433548.79	2149444.56	Картометрический метод	5.0	Закрепление отсутствует
17226	-	-	433548.52	2149443.28	Картометрический метод	5.0	Закрепление отсутствует
17227	-	-	433548.32	2149441.99	Картометрический метод	5.0	Закрепление отсутствует
17228	-	-	433548.21	2149440.68	Картометрический метод	5.0	Закрепление отсутствует
17229	-	-	433548.19	2149439.37	Картометрический метод	5.0	Закрепление отсутствует
17230	-	-	433548.24	2149438.23	Картометрический метод	5.0	Закрепление отсутствует
17231	-	-	433548.32	2149437.54	Картометрический метод	5.0	Закрепление отсутствует
17232	-	-	433548.39	2149436.81	Картометрический метод	5.0	Закрепление отсутствует
17233	-	-	433547.78	2149432.37	Картометрический метод	5.0	Закрепление отсутствует
17234	-	-	433547.73	2149431.96	Картометрический метод	5.0	Закрепление отсутствует
17235	-	-	433547.62	2149430.66	Картометрический метод	5.0	Закрепление отсутствует
17236	-	-	433547.60	2149429.35	Картометрический метод	5.0	Закрепление отсутствует
17237	-	-	433547.65	2149428.19	Картометрический метод	5.0	Закрепление отсутствует
17238	-	-	433547.80	2149426.90	Картометрический метод	5.0	Закрепление отсутствует

2. Сведения о характерных точках границ объекта							
Обозначение характерных точек границ	Существующие координаты, м		Измененные (уточненные) координаты, м		Метод определения координат характерной точки	Средняя квадратическая погрешность положения характерной точки (Mt), м	Описание обозначения точки на местности (при наличии)
	X	Y	X	Y			
1	2	3	4	5	6	7	8
17239	-	-	433548.03	2149425.61	Картометрический метод	5.0	Закрепление отсутствует
17240	-	-	433548.35	2149424.34	Картометрический метод	5.0	Закрепление отсутствует
17241	-	-	433548.63	2149423.42	Картометрический метод	5.0	Закрепление отсутствует
17242	-	-	433549.09	2149421.93	Картометрический метод	5.0	Закрепление отсутствует
17243	-	-	433549.14	2149420.60	Картометрический метод	5.0	Закрепление отсутствует
17244	-	-	433549.29	2149419.17	Картометрический метод	5.0	Закрепление отсутствует
17245	-	-	433549.53	2149417.88	Картометрический метод	5.0	Закрепление отсутствует
17246	-	-	433549.84	2149416.61	Картометрический метод	5.0	Закрепление отсутствует
17247	-	-	433550.24	2149415.36	Картометрический метод	5.0	Закрепление отсутствует
17248	-	-	433550.67	2149414.26	Картометрический метод	5.0	Закрепление отсутствует
17249	-	-	433552.23	2149410.58	Картометрический метод	5.0	Закрепление отсутствует
17250	-	-	433552.84	2149409.28	Картометрический метод	5.0	Закрепление отсутствует
17251	-	-	433553.47	2149408.13	Картометрический метод	5.0	Закрепление отсутствует
17252	-	-	433554.18	2149407.03	Картометрический метод	5.0	Закрепление отсутствует
17253	-	-	433554.77	2149406.22	Картометрический метод	5.0	Закрепление отсутствует
17254	-	-	433555.99	2149404.63	Картометрический метод	5.0	Закрепление отсутствует
17255	-	-	433556.17	2149404.39	Картометрический метод	5.0	Закрепление отсутствует
17256	-	-	433557.02	2149403.39	Картометрический метод	5.0	Закрепление отсутствует
17257	-	-	433557.93	2149402.45	Картометрический метод	5.0	Закрепление отсутствует
17258	-	-	433558.90	2149401.57	Картометрический метод	5.0	Закрепление отсутствует
17259	-	-	433559.92	2149400.75	Картометрический метод	5.0	Закрепление отсутствует
17260	-	-	433561.00	2149400.00	Картометрический метод	5.0	Закрепление отсутствует
17261	-	-	433562.12	2149399.33	Картометрический метод	5.0	Закрепление отсутствует
17262	-	-	433562.58	2149399.08	Картометрический метод	5.0	Закрепление отсутствует
17263	-	-	433563.64	2149397.08	Картометрический метод	5.0	Закрепление отсутствует

2. Сведения о характерных точках границ объекта							
Обозначение характерных точек границ	Существующие координаты, м		Измененные (уточненные) координаты, м		Метод определения координат характерной точки	Средняя квадратическая погрешность положения характерной точки (Mt), м	Описание обозначения точки на местности (при наличии)
	X	Y	X	Y			
1	2	3	4	5	6	7	8
17264	-	-	433563.95	2149395.82	Картометрический метод	5.0	Закрепление отсутствует
17265	-	-	433564.32	2149394.66	Картометрический метод	5.0	Закрепление отсутствует
17266	-	-	433567.08	2149386.82	Картометрический метод	5.0	Закрепление отсутствует
17267	-	-	433567.59	2149385.52	Картометрический метод	5.0	Закрепление отсутствует
17268	-	-	433568.14	2149384.34	Картометрический метод	5.0	Закрепление отсутствует
17269	-	-	433568.65	2149383.41	Картометрический метод	5.0	Закрепление отсутствует
17270	-	-	433572.69	2149376.44	Картометрический метод	5.0	Закрепление отсутствует
17271	-	-	433572.82	2149376.22	Картометрический метод	5.0	Закрепление отсутствует
17272	-	-	433573.53	2149375.12	Картометрический метод	5.0	Закрепление отсутствует
17273	-	-	433574.23	2149374.16	Картометрический метод	5.0	Закрепление отсутствует
17274	-	-	433574.53	2149373.34	Картометрический метод	5.0	Закрепление отсутствует
17275	-	-	433574.08	2149372.08	Картометрический метод	5.0	Закрепление отсутствует
17276	-	-	433573.88	2149371.44	Картометрический метод	5.0	Закрепление отсутствует
17277	-	-	433573.32	2149369.48	Картометрический метод	5.0	Закрепление отсутствует
17278	-	-	433573.15	2149368.86	Картометрический метод	5.0	Закрепление отсутствует
17279	-	-	433572.87	2149367.58	Картометрический метод	5.0	Закрепление отсутствует
17280	-	-	433572.68	2149366.29	Картометрический метод	5.0	Закрепление отсутствует
17281	-	-	433572.60	2149365.40	Картометрический метод	5.0	Закрепление отсутствует
17282	-	-	433571.84	2149354.92	Картометрический метод	5.0	Закрепление отсутствует
17283	-	-	433571.04	2149354.00	Картометрический метод	5.0	Закрепление отсутствует
17284	-	-	433570.08	2149353.61	Картометрический метод	5.0	Закрепление отсутствует
17285	-	-	433568.89	2149353.06	Картометрический метод	5.0	Закрепление отсутствует
17286	-	-	433568.12	2149352.64	Картометрический метод	5.0	Закрепление отсутствует
17287	-	-	433565.79	2149352.69	Картометрический метод	5.0	Закрепление отсутствует
17288	-	-	433565.56	2149352.68	Картометрический метод	5.0	Закрепление отсутствует

2. Сведения о характерных точках границ объекта							
Обозначение характерных точек границ	Существующие координаты, м		Измененные (уточненные) координаты, м		Метод определения координат характерной точки	Средняя квадратическая погрешность положения характерной точки (Mt), м	Описание обозначения точки на местности (при наличии)
	X	Y	X	Y			
1	2	3	4	5	6	7	8
17289	-	-	433565.08	2149352.69	Картометрический метод	5.0	Закрепление отсутствует
17290	-	-	433563.85	2149352.64	Картометрический метод	5.0	Закрепление отсутствует
17291	-	-	433551.62	2149351.69	Картометрический метод	5.0	Закрепление отсутствует
17292	-	-	433550.23	2149351.55	Картометрический метод	5.0	Закрепление отсутствует
17293	-	-	433548.94	2149351.32	Картометрический метод	5.0	Закрепление отсутствует
17294	-	-	433547.67	2149351.00	Картометрический метод	5.0	Закрепление отсутствует
17295	-	-	433547.47	2149350.94	Картометрический метод	5.0	Закрепление отсутствует
17296	-	-	433543.59	2149349.80	Картометрический метод	5.0	Закрепление отсутствует
17297	-	-	433542.54	2149349.46	Картометрический метод	5.0	Закрепление отсутствует
17298	-	-	433541.32	2149348.98	Картометрический метод	5.0	Закрепление отсутствует
17299	-	-	433540.14	2149348.42	Картометрический метод	5.0	Закрепление отсутствует
17300	-	-	433539.00	2149347.79	Картометрический метод	5.0	Закрепление отсутствует
17301	-	-	433537.89	2149347.08	Картометрический метод	5.0	Закрепление отсутствует
17302	-	-	433536.84	2149346.31	Картометрический метод	5.0	Закрепление отсутствует
17303	-	-	433536.37	2149345.92	Картометрический метод	5.0	Закрепление отсутствует
17304	-	-	433534.79	2149344.59	Картометрический метод	5.0	Закрепление отсутствует
17305	-	-	433534.27	2149344.13	Картометрический метод	5.0	Закрепление отсутствует
17306	-	-	433533.33	2149343.23	Картометрический метод	5.0	Закрепление отсутствует
17307	-	-	433532.44	2149342.26	Картометрический метод	5.0	Закрепление отсутствует
17308	-	-	433531.63	2149341.23	Картометрический метод	5.0	Закрепление отсутствует
17309	-	-	433531.11	2149340.50	Картометрический метод	5.0	Закрепление отсутствует
17310	-	-	433529.75	2149338.49	Картометрический метод	5.0	Закрепление отсутствует
17311	-	-	433528.09	2149336.78	Картометрический метод	5.0	Закрепление отсутствует
17312	-	-	433527.24	2149335.84	Картометрический метод	5.0	Закрепление отсутствует
17313	-	-	433526.42	2149334.81	Картометрический метод	5.0	Закрепление отсутствует

2. Сведения о характерных точках границ объекта							
Обозначение характерных точек границ	Существующие координаты, м		Измененные (уточненные) координаты, м		Метод определения координат характерной точки	Средняя квадратическая погрешность положения характерной точки (Mt), м	Описание обозначения точки на местности (при наличии)
	X	Y	X	Y			
1	2	3	4	5	6	7	8
17314	-	-	433525.68	2149333.74	Картометрический метод	5.0	Закрепление отсутствует
17315	-	-	433525.41	2149333.32	Картометрический метод	5.0	Закрепление отсутствует
17316	-	-	433522.14	2149327.97	Картометрический метод	5.0	Закрепление отсутствует
17317	-	-	433508.19	2149312.75	Картометрический метод	5.0	Закрепление отсутствует
17318	-	-	433497.55	2149300.21	Картометрический метод	5.0	Закрепление отсутствует
17319	-	-	433493.81	2149296.47	Картометрический метод	5.0	Закрепление отсутствует
17320	-	-	433493.60	2149296.25	Картометрический метод	5.0	Закрепление отсутствует
17321	-	-	433492.72	2149295.29	Картометрический метод	5.0	Закрепление отсутствует
17322	-	-	433492.00	2149294.39	Картометрический метод	5.0	Закрепление отсутствует
17323	-	-	433489.49	2149291.08	Картометрический метод	5.0	Закрепление отсутствует
17324	-	-	433488.74	2149290.00	Картометрический метод	5.0	Закрепление отсутствует
17325	-	-	433488.07	2149288.88	Картометрический метод	5.0	Закрепление отсутствует
17326	-	-	433487.84	2149288.46	Картометрический метод	5.0	Закрепление отсутствует
17327	-	-	433485.01	2149283.11	Картометрический метод	5.0	Закрепление отсутствует
17328	-	-	433484.64	2149282.36	Картометрический метод	5.0	Закрепление отсутствует
17329	-	-	433484.12	2149281.16	Картометрический метод	5.0	Закрепление отсутствует
17330	-	-	433483.68	2149279.93	Картометрический метод	5.0	Закрепление отсутствует
17331	-	-	433483.31	2149278.67	Картометрический метод	5.0	Закрепление отсутствует
17332	-	-	433483.04	2149277.34	Картометрический метод	5.0	Закрепление отсутствует
17333	-	-	433482.64	2149276.43	Картометрический метод	5.0	Закрепление отсутствует
17334	-	-	433481.11	2149273.47	Картометрический метод	5.0	Закрепление отсутствует
17335	-	-	433480.79	2149272.83	Картометрический метод	5.0	Закрепление отсутствует
17336	-	-	433480.27	2149271.63	Картометрический метод	5.0	Закрепление отсутствует
17337	-	-	433479.82	2149270.40	Картометрический метод	5.0	Закрепление отсутствует
17338	-	-	433479.46	2149269.14	Картометрический метод	5.0	Закрепление отсутствует

2. Сведения о характерных точках границ объекта							
Обозначение характерных точек границ	Существующие координаты, м		Измененные (уточненные) координаты, м		Метод определения координат характерной точки	Средняя квадратическая погрешность положения характерной точки (Mt), м	Описание обозначения точки на местности (при наличии)
	X	Y	X	Y			
1	2	3	4	5	6	7	8
17339	-	-	433479.19	2149267.86	Картометрический метод	5.0	Закрепление отсутствует
17340	-	-	433479.13	2149267.54	Картометрический метод	5.0	Закрепление отсутствует
17341	-	-	433478.56	2149264.16	Картометрический метод	5.0	Закрепление отсутствует
17342	-	-	433478.41	2149263.79	Картометрический метод	5.0	Закрепление отсутствует
17343	-	-	433477.97	2149262.55	Картометрический метод	5.0	Закрепление отсутствует
17344	-	-	433477.61	2149261.30	Картометрический метод	5.0	Закрепление отсутствует
17345	-	-	433477.38	2149260.29	Картометрический метод	5.0	Закрепление отсутствует
17346	-	-	433476.18	2149254.24	Картометрический метод	5.0	Закрепление отсутствует
17347	-	-	433476.10	2149253.79	Картометрический метод	5.0	Закрепление отсутствует
17348	-	-	433475.49	2149252.77	Картометрический метод	5.0	Закрепление отсутствует
17349	-	-	433474.89	2149251.60	Картометрический метод	5.0	Закрепление отсутствует
17350	-	-	433474.36	2149250.40	Картометрический метод	5.0	Закрепление отсутствует
17351	-	-	433474.22	2149250.03	Картометрический метод	5.0	Закрепление отсутствует
17352	-	-	433473.53	2149248.18	Картометрический метод	5.0	Закрепление отсутствует
17353	-	-	433473.23	2149247.33	Картометрический метод	5.0	Закрепление отсутствует
17354	-	-	433472.87	2149246.07	Картометрический метод	5.0	Закрепление отсутствует
17355	-	-	433472.59	2149244.79	Картометрический метод	5.0	Закрепление отсутствует
17356	-	-	433472.40	2149243.50	Картометрический метод	5.0	Закрепление отсутствует
17357	-	-	433472.29	2149242.19	Картометрический метод	5.0	Закрепление отсутствует
17358	-	-	433472.26	2149240.92	Картометрический метод	5.0	Закрепление отсутствует
17359	-	-	433472.32	2149239.73	Картометрический метод	5.0	Закрепление отсутствует
17360	-	-	433472.36	2149239.24	Картометрический метод	5.0	Закрепление отсутствует
17361	-	-	433473.43	2149229.12	Картометрический метод	5.0	Закрепление отсутствует
17362	-	-	433473.53	2149228.31	Картометрический метод	5.0	Закрепление отсутствует
17363	-	-	433473.76	2149227.02	Картометрический метод	5.0	Закрепление отсутствует

2. Сведения о характерных точках границ объекта							
Обозначение характерных точек границ	Существующие координаты, м		Измененные (уточненные) координаты, м		Метод определения координат характерной точки	Средняя квадратическая погрешность положения характерной точки (Mt), м	Описание обозначения точки на местности (при наличии)
	X	Y	X	Y			
1	2	3	4	5	6	7	8
17364	-	-	433474.08	2149225.75	Картометрический метод	5.0	Закрепление отсутствует
17365	-	-	433474.48	2149224.51	Картометрический метод	5.0	Закрепление отсутствует
17366	-	-	433474.76	2149223.75	Картометрический метод	5.0	Закрепление отсутствует
17367	-	-	433475.37	2149222.24	Картометрический метод	5.0	Закрепление отсутствует
17368	-	-	433475.38	2149221.95	Картометрический метод	5.0	Закрепление отсутствует
17369	-	-	433475.40	2149221.60	Картометрический метод	5.0	Закрепление отсутствует
17370	-	-	433475.23	2149220.82	Картометрический метод	5.0	Закрепление отсутствует
17371	-	-	433475.04	2149219.52	Картометрический метод	5.0	Закрепление отсутствует
17372	-	-	433474.95	2149218.51	Картометрический метод	5.0	Закрепление отсутствует
17373	-	-	433474.47	2149211.29	Картометрический метод	5.0	Закрепление отсутствует
17374	-	-	433474.07	2149208.62	Картометрический метод	5.0	Закрепление отсутствует
17375	-	-	433473.86	2149208.35	Картометрический метод	5.0	Закрепление отсутствует
17376	-	-	433473.12	2149207.27	Картометрический метод	5.0	Закрепление отсутствует
17377	-	-	433472.44	2149206.16	Картометрический метод	5.0	Закрепление отсутствует
17378	-	-	433470.43	2149202.56	Картометрический метод	5.0	Закрепление отсутствует
17379	-	-	433469.83	2149201.39	Картометрический метод	5.0	Закрепление отсутствует
17380	-	-	433469.31	2149200.19	Картометрический метод	5.0	Закрепление отсутствует
17381	-	-	433469.13	2149199.71	Картометрический метод	5.0	Закрепление отсутствует
17382	-	-	433468.46	2149198.96	Картометрический метод	5.0	Закрепление отсутствует
17383	-	-	433467.64	2149197.94	Картометрический метод	5.0	Закрепление отсутствует
17384	-	-	433466.89	2149196.86	Картометрический метод	5.0	Закрепление отсутствует
17385	-	-	433466.22	2149195.74	Картометрический метод	5.0	Закрепление отсутствует
17386	-	-	433465.85	2149195.05	Картометрический метод	5.0	Закрепление отсутствует
17387	-	-	433465.61	2149194.80	Картометрический метод	5.0	Закрепление отсутствует
17388	-	-	433464.42	2149194.52	Картометрический метод	5.0	Закрепление отсутствует

2. Сведения о характерных точках границ объекта							
Обозначение характерных точек границ	Существующие координаты, м		Измененные (уточненные) координаты, м		Метод определения координат характерной точки	Средняя квадратическая погрешность положения характерной точки (Mt), м	Описание обозначения точки на местности (при наличии)
	X	Y	X	Y			
1	2	3	4	5	6	7	8
17389	-	-	433463.49	2149194.28	Картометрический метод	5.0	Закрепление отсутствует
17390	-	-	433462.24	2149193.88	Картометрический метод	5.0	Закрепление отсутствует
17391	-	-	433461.02	2149193.41	Картометрический метод	5.0	Закрепление отсутствует
17392	-	-	433460.05	2149192.96	Картометрический метод	5.0	Закрепление отсутствует
17393	-	-	433455.22	2149190.56	Картометрический метод	5.0	Закрепление отсутствует
17394	-	-	433454.64	2149190.32	Картометрический метод	5.0	Закрепление отсутствует
17395	-	-	433444.06	2149190.00	Картометрический метод	5.0	Закрепление отсутствует
17396	-	-	433443.07	2149189.94	Картометрический метод	5.0	Закрепление отсутствует
17397	-	-	433441.77	2149189.80	Картометрический метод	5.0	Закрепление отсутствует
17398	-	-	433440.32	2149189.53	Картометрический метод	5.0	Закрепление отсутствует
17399	-	-	433436.33	2149188.64	Картометрический метод	5.0	Закрепление отсутствует
17400	-	-	433435.23	2149188.36	Картометрический метод	5.0	Закрепление отсутствует
17401	-	-	433433.98	2149187.96	Картометрический метод	5.0	Закрепление отсутствует
17402	-	-	433432.77	2149187.48	Картометрический метод	5.0	Закрепление отсутствует
17403	-	-	433431.58	2149186.92	Картометрический метод	5.0	Закрепление отсутствует
17404	-	-	433430.44	2149186.27	Картометрический метод	5.0	Закрепление отсутствует
17405	-	-	433423.52	2149182.14	Картометрический метод	5.0	Закрепление отсутствует
17406	-	-	433422.45	2149181.45	Картометрический метод	5.0	Закрепление отсутствует
17407	-	-	433421.40	2149180.68	Картометрический метод	5.0	Закрепление отсутствует
17408	-	-	433421.18	2149180.50	Картометрический метод	5.0	Закрепление отсутствует
17409	-	-	433418.02	2149177.93	Картометрический метод	5.0	Закрепление отсутствует
17410	-	-	433417.23	2149177.26	Картометрический метод	5.0	Закрепление отсутствует
17411	-	-	433416.29	2149176.35	Картометрический метод	5.0	Закрепление отсутствует
17412	-	-	433415.82	2149175.84	Картометрический метод	5.0	Закрепление отсутствует
17413	-	-	433414.31	2149174.18	Картометрический метод	5.0	Закрепление отсутствует

2. Сведения о характерных точках границ объекта							
Обозначение характерных точек границ	Существующие координаты, м		Измененные (уточненные) координаты, м		Метод определения координат характерной точки	Средняя квадратическая погрешность положения характерной точки (Mt), м	Описание обозначения точки на местности (при наличии)
	X	Y	X	Y			
1	2	3	4	5	6	7	8
17414	-	-	433404.90	2149170.99	Картометрический метод	5.0	Закрепление отсутствует
17415	-	-	433404.63	2149170.89	Картометрический метод	5.0	Закрепление отсутствует
17416	-	-	433403.41	2149170.41	Картометрический метод	5.0	Закрепление отсутствует
17417	-	-	433402.23	2149169.85	Картометрический метод	5.0	Закрепление отсутствует
17418	-	-	433401.34	2149169.37	Картометрический метод	5.0	Закрепление отсутствует
17419	-	-	433399.88	2149168.53	Картометрический метод	5.0	Закрепление отсутствует
17420	-	-	433397.34	2149167.80	Картометрический метод	5.0	Закрепление отсутствует
17421	-	-	433388.30	2149143.07	Картометрический метод	5.0	Закрепление отсутствует
17422	-	-	433397.89	2149147.30	Картометрический метод	5.0	Закрепление отсутствует
17423	-	-	433407.76	2149150.15	Картометрический метод	5.0	Закрепление отсутствует
17424	-	-	433411.33	2149152.21	Картометрический метод	5.0	Закрепление отсутствует
17425	-	-	433424.83	2149156.79	Картометрический метод	5.0	Закрепление отсутствует
17426	-	-	433426.46	2149157.97	Картометрический метод	5.0	Закрепление отсутствует
17427	-	-	433430.63	2149162.57	Картометрический метод	5.0	Закрепление отсутствует
17428	-	-	433433.80	2149165.15	Картометрический метод	5.0	Закрепление отсутствует
17429	-	-	433440.68	2149169.28	Картометрический метод	5.0	Закрепление отсутствует
17430	-	-	433444.67	2149170.16	Картометрический метод	5.0	Закрепление отсутствует
17431	-	-	433458.82	2149170.60	Картометрический метод	5.0	Закрепление отсутствует
17432	-	-	433463.43	2149172.47	Картометрический метод	5.0	Закрепление отсутствует
17433	-	-	433468.94	2149175.20	Картометрический метод	5.0	Закрепление отсутствует
17434	-	-	433474.98	2149176.60	Картометрический метод	5.0	Закрепление отсутствует
17435	-	-	433476.72	2149177.68	Картометрический метод	5.0	Закрепление отсутствует
17436	-	-	433482.34	2149183.50	Картометрический метод	5.0	Закрепление отсутствует
17437	-	-	433483.68	2149186.16	Картометрический метод	5.0	Закрепление отсутствует
17438	-	-	433485.12	2149187.65	Картометрический метод	5.0	Закрепление отсутствует

2. Сведения о характерных точках границ объекта							
Обозначение характерных точек границ	Существующие координаты, м		Измененные (уточненные) координаты, м		Метод определения координат характерной точки	Средняя квадратическая погрешность положения характерной точки (Mt), м	Описание обозначения точки на местности (при наличии)
	X	Y	X	Y			
1	2	3	4	5	6	7	8
17439	-	-	433487.38	2149191.00	Картометрический метод	5.0	Закрепление отсутствует
17440	-	-	433487.89	2149192.97	Картометрический метод	5.0	Закрепление отсутствует
17441	-	-	433489.90	2149196.57	Картометрический метод	5.0	Закрепление отсутствует
17442	-	-	433491.59	2149197.74	Картометрический метод	5.0	Закрепление отсутствует
17443	-	-	433492.85	2149199.30	Картометрический метод	5.0	Закрепление отсутствует
17444	-	-	433494.37	2149209.30	Картометрический метод	5.0	Закрепление отсутствует
17445	-	-	433494.90	2149217.36	Картометрический метод	5.0	Закрепление отсутствует
17446	-	-	433495.50	2149219.36	Картометрический метод	5.0	Закрепление отсутствует
17447	-	-	433495.26	2149225.50	Картометрический метод	5.0	Закрепление отсутствует
17448	-	-	433494.80	2149227.52	Картометрический метод	5.0	Закрепление отсутствует
17449	-	-	433493.32	2149231.21	Картометрический метод	5.0	Закрепление отсутствует
17450	-	-	433492.26	2149241.34	Картометрический метод	5.0	Закрепление отсутствует
17451	-	-	433492.95	2149243.18	Картометрический метод	5.0	Закрепление отсутствует
17452	-	-	433494.13	2149244.79	Картометрический метод	5.0	Закрепление отсутствует
17453	-	-	433495.68	2149248.49	Картометрический метод	5.0	Закрепление отсутствует
17454	-	-	433495.80	2149250.51	Картометрический метод	5.0	Закрепление отсутствует
17455	-	-	433497.00	2149256.56	Картометрический метод	5.0	Закрепление отсутствует
17456	-	-	433497.85	2149258.40	Картометрический метод	5.0	Закрепление отсутствует
17457	-	-	433498.85	2149264.41	Картометрический метод	5.0	Закрепление отсутствует
17458	-	-	433500.80	2149268.16	Картометрический метод	5.0	Закрепление отсутствует
17459	-	-	433502.34	2149271.91	Картометрический метод	5.0	Закрепление отсутствует
17460	-	-	433502.70	2149273.93	Картометрический метод	5.0	Закрепление отсутствует
17461	-	-	433505.53	2149279.29	Картометрический метод	5.0	Закрепление отсутствует
17462	-	-	433507.94	2149282.48	Картометрический метод	5.0	Закрепление отсутствует
17463	-	-	433512.27	2149286.81	Картометрический метод	5.0	Закрепление отсутствует

2. Сведения о характерных точках границ объекта							
Обозначение характерных точек границ	Существующие координаты, м		Измененные (уточненные) координаты, м		Метод определения координат характерной точки	Средняя квадратическая погрешность положения характерной точки (Mt), м	Описание обозначения точки на местности (при наличии)
	X	Y	X	Y			
1	2	3	4	5	6	7	8
17464	-	-	433522.93	2149299.39	Картометрический метод	5.0	Закрепление отсутствует
17465	-	-	433538.18	2149316.04	Картометрический метод	5.0	Закрепление отсутствует
17466	-	-	433542.46	2149323.03	Картометрический метод	5.0	Закрепление отсутствует
17467	-	-	433545.33	2149326.00	Картометрический метод	5.0	Закрепление отсутствует
17468	-	-	433547.67	2149329.45	Картометрический метод	5.0	Закрепление отсутствует
17469	-	-	433549.24	2149330.78	Картометрический метод	5.0	Закрепление отсутствует
17470	-	-	433553.12	2149331.92	Картометрический метод	5.0	Закрепление отсутствует
17471	-	-	433565.37	2149332.85	Картометрический метод	5.0	Закрепление отсутствует
17472	-	-	433571.59	2149332.72	Картометрический метод	5.0	Закрепление отсутствует
17473	-	-	433573.59	2149332.95	Картометрический метод	5.0	Закрепление отсутствует
17474	-	-	433578.00	2149335.41	Картометрический метод	5.0	Закрепление отсутствует
17475	-	-	433582.11	2149336.88	Картометрический метод	5.0	Закрепление отсутствует
17476	-	-	433583.66	2149338.18	Картометрический метод	5.0	Закрепление отсутствует
17477	-	-	433587.65	2149342.80	Картометрический метод	5.0	Закрепление отсутствует
17478	-	-	433589.98	2149346.08	Картометрический метод	5.0	Закрепление отсутствует
17479	-	-	433591.51	2149349.84	Картометрический метод	5.0	Закрепление отсутствует
17480	-	-	433592.54	2149364.13	Картометрический метод	5.0	Закрепление отсутствует
17481	-	-	433593.10	2149366.09	Картометрический метод	5.0	Закрепление отсутствует
17482	-	-	433595.69	2149371.73	Картометрический метод	5.0	Закрепление отсутствует
17483	-	-	433595.76	2149373.76	Картометрический метод	5.0	Закрепление отсутствует
17484	-	-	433595.43	2149375.74	Картометрический метод	5.0	Закрепление отсутствует
17485	-	-	433592.82	2149381.58	Картометрический метод	5.0	Закрепление отсутствует
17486	-	-	433591.32	2149384.96	Картометрический метод	5.0	Закрепление отсутствует
17487	-	-	433589.99	2149386.47	Картометрический метод	5.0	Закрепление отсутствует
17488	-	-	433585.95	2149393.45	Картометрический метод	5.0	Закрепление отсутствует

2. Сведения о характерных точках границ объекта							
Обозначение характерных точек границ	Существующие координаты, м		Измененные (уточненные) координаты, м		Метод определения координат характерной точки	Средняя квадратическая погрешность положения характерной точки (Mt), м	Описание обозначения точки на местности (при наличии)
	X	Y	X	Y			
1	2	3	4	5	6	7	8
17489	-	-	433583.20	2149401.28	Картометрический метод	5.0	Закрепление отсутствует
17490	-	-	433582.98	2149403.32	Картометрический метод	5.0	Закрепление отсутствует
17491	-	-	433578.18	2149412.35	Картометрический метод	5.0	Закрепление отсутствует
17492	-	-	433575.60	2149415.47	Картометрический метод	5.0	Закрепление отсутствует
17493	-	-	433573.86	2149416.48	Картометрический метод	5.0	Закрепление отсутствует
17494	-	-	433571.86	2149416.80	Картометрический метод	5.0	Закрепление отсутствует
17495	-	-	433570.65	2149418.38	Картометрический метод	5.0	Закрепление отсутствует
17496	-	-	433569.08	2149422.07	Картометрический метод	5.0	Закрепление отсутствует
17497	-	-	433569.53	2149424.03	Картометрический метод	5.0	Закрепление отсутствует
17498	-	-	433568.41	2149427.38	Картометрический метод	5.0	Закрепление отсутствует
17499	-	-	433567.59	2149429.80	Картометрический метод	5.0	Закрепление отсутствует
17500	-	-	433568.70	2149437.87	Картометрический метод	5.0	Закрепление отсутствует
17501	-	-	433568.64	2149438.12	Картометрический метод	5.0	Закрепление отсутствует
17502	-	-	433568.18	2149439.83	Картометрический метод	5.0	Закрепление отсутствует
17503	-	-	433569.44	2149441.42	Картометрический метод	5.0	Закрепление отсутствует
17504	-	-	433571.31	2149442.16	Картометрический метод	5.0	Закрепление отсутствует
17505	-	-	433573.45	2149445.62	Картометрический метод	5.0	Закрепление отсутствует
17506	-	-	433573.29	2149447.62	Картометрический метод	5.0	Закрепление отсутствует
17507	-	-	433571.79	2149451.28	Картометрический метод	5.0	Закрепление отсутствует
17508	-	-	433573.20	2149461.21	Картометрический метод	5.0	Закрепление отсутствует
17509	-	-	433574.70	2149464.98	Картометрический метод	5.0	Закрепление отсутствует
17510	-	-	433574.95	2149467.01	Картометрический метод	5.0	Закрепление отсутствует
17511	-	-	433574.68	2149468.99	Картометрический метод	5.0	Закрепление отсутствует
17512	-	-	433575.12	2149470.89	Картометрический метод	5.0	Закрепление отсутствует
17513	-	-	433575.06	2149472.90	Картометрический метод	5.0	Закрепление отсутствует

2. Сведения о характерных точках границ объекта							
Обозначение характерных точек границ	Существующие координаты, м		Измененные (уточненные) координаты, м		Метод определения координат характерной точки	Средняя квадратическая погрешность положения характерной точки (Mt), м	Описание обозначения точки на местности (при наличии)
	X	Y	X	Y			
1	2	3	4	5	6	7	8
17514	-	-	433575.84	2149474.74	Картометрический метод	5.0	Закрепление отсутствует
17515	-	-	433575.48	2149476.76	Картометрический метод	5.0	Закрепление отсутствует
17516	-	-	433575.89	2149478.71	Картометрический метод	5.0	Закрепление отсутствует
17517	-	-	433576.96	2149480.41	Картометрический метод	5.0	Закрепление отсутствует
17518	-	-	433577.42	2149482.41	Картометрический метод	5.0	Закрепление отсутствует
17519	-	-	433576.58	2149486.36	Картометрический метод	5.0	Закрепление отсутствует
17520	-	-	433577.34	2149490.53	Картометрический метод	5.0	Закрепление отсутствует
17521	-	-	433577.26	2149494.59	Картометрический метод	5.0	Закрепление отсутствует
17522	-	-	433577.87	2149498.57	Картометрический метод	5.0	Закрепление отсутствует
17523	-	-	433577.83	2149502.58	Картометрический метод	5.0	Закрепление отсутствует
17524	-	-	433578.36	2149504.53	Картометрический метод	5.0	Закрепление отсутствует
17525	-	-	433578.03	2149508.55	Картометрический метод	5.0	Закрепление отсутствует
17526	-	-	433577.09	2149510.35	Картометрический метод	5.0	Закрепление отсутствует
17527	-	-	433577.20	2149512.35	Картометрический метод	5.0	Закрепление отсутствует
17528	-	-	433578.09	2149513.90	Картометрический метод	5.0	Закрепление отсутствует
17529	-	-	433569.78	2149519.59	Картометрический метод	5.0	Закрепление отсутствует
17530	-	-	433568.38	2149521.07	Картометрический метод	5.0	Закрепление отсутствует
17531	-	-	433566.61	2149522.06	Картометрический метод	5.0	Закрепление отсутствует
17532	-	-	433564.60	2149522.21	Картометрический метод	5.0	Закрепление отсутствует
17533	-	-	433556.91	2149524.68	Картометрический метод	5.0	Закрепление отсутствует
17534	-	-	433552.95	2149523.97	Картометрический метод	5.0	Закрепление отсутствует
17535	-	-	433544.85	2149524.32	Картометрический метод	5.0	Закрепление отсутствует
17536	-	-	433532.70	2149522.83	Картометрический метод	5.0	Закрепление отсутствует
17537	-	-	433526.88	2149521.16	Картометрический метод	5.0	Закрепление отсутствует
17538	-	-	433525.53	2149519.68	Картометрический метод	5.0	Закрепление отсутствует

2. Сведения о характерных точках границ объекта							
Обозначение характерных точек границ	Существующие координаты, м		Измененные (уточненные) координаты, м		Метод определения координат характерной точки	Средняя квадратическая погрешность положения характерной точки (Mt), м	Описание обозначения точки на местности (при наличии)
	X	Y	X	Y			
1	2	3	4	5	6	7	8
17539	-	-	433524.97	2149515.71	Картометрический метод	5.0	Закрепление отсутствует
17540	-	-	433522.22	2149512.72	Картометрический метод	5.0	Закрепление отсутствует
17541	-	-	433515.22	2149509.05	Картометрический метод	5.0	Закрепление отсутствует
17542	-	-	433511.40	2149507.31	Картометрический метод	5.0	Закрепление отсутствует
17543	-	-	433507.41	2149506.78	Картометрический метод	5.0	Закрепление отсутствует
17544	-	-	433505.40	2149507.05	Картометрический метод	5.0	Закрепление отсутствует
17545	-	-	433503.41	2149506.62	Картометрический метод	5.0	Закрепление отсутствует
17546	-	-	433494.94	2149506.23	Картометрический метод	5.0	Закрепление отсутствует
17547	-	-	433491.20	2149507.78	Картометрический метод	5.0	Закрепление отсутствует
17548	-	-	433489.46	2149508.84	Картометрический метод	5.0	Закрепление отсутствует
17549	-	-	433488.30	2149510.46	Картометрический метод	5.0	Закрепление отсутствует
17550	-	-	433483.54	2149512.31	Картометрический метод	5.0	Закрепление отсутствует
17551	-	-	433480.80	2149513.37	Картометрический метод	5.0	Закрепление отсутствует
17552	-	-	433476.77	2149513.92	Картометрический метод	5.0	Закрепление отсутствует
17553	-	-	433474.95	2149514.84	Картометрический метод	5.0	Закрепление отсутствует
17554	-	-	433471.69	2149519.61	Картометрический метод	5.0	Закрепление отсутствует
17555	-	-	433470.36	2149521.60	Картометрический метод	5.0	Закрепление отсутствует
17556	-	-	433467.03	2149528.82	Картометрический метод	5.0	Закрепление отсутствует
17557	-	-	433464.81	2149532.22	Картометрический метод	5.0	Закрепление отсутствует
17558	-	-	433463.68	2149537.86	Картометрический метод	5.0	Закрепление отсутствует
17098	-	-	433443.59	2149538.86	Картометрический метод	5.0	Закрепление отсутствует
17559	-	-	435477.91	2144656.95	Картометрический метод	5.0	Закрепление отсутствует
17560	-	-	435413.51	2144493.11	Картометрический метод	5.0	Закрепление отсутствует
17561	-	-	435420.30	2144490.10	Картометрический метод	5.0	Закрепление отсутствует
17562	-	-	435445.07	2144479.12	Картометрический метод	5.0	Закрепление отсутствует

2. Сведения о характерных точках границ объекта							
Обозначение характерных точек границ	Существующие координаты, м		Измененные (уточненные) координаты, м		Метод определения координат характерной точки	Средняя квадратическая погрешность положения характерной точки (Mt), м	Описание обозначения точки на местности (при наличии)
	X	Y	X	Y			
1	2	3	4	5	6	7	8
17563	-	-	435443.98	2144468.77	Картометрический метод	5.0	Закрепление отсутствует
17564	-	-	435442.19	2144451.84	Картометрический метод	5.0	Закрепление отсутствует
17565	-	-	435442.14	2144451.33	Картометрический метод	5.0	Закрепление отсутствует
17566	-	-	435441.19	2144425.72	Картометрический метод	5.0	Закрепление отсутствует
17567	-	-	435437.18	2144400.76	Картометрический метод	5.0	Закрепление отсутствует
17568	-	-	435432.66	2144379.90	Картометрический метод	5.0	Закрепление отсутствует
17569	-	-	435428.47	2144359.12	Картометрический метод	5.0	Закрепление отсутствует
17570	-	-	435422.95	2144331.60	Картометрический метод	5.0	Закрепление отсутствует
17571	-	-	435419.09	2144311.95	Картометрический метод	5.0	Закрепление отсутствует
17572	-	-	435417.45	2144303.73	Картометрический метод	5.0	Закрепление отсутствует
17573	-	-	435415.79	2144295.43	Картометрический метод	5.0	Закрепление отсутствует
17574	-	-	435423.03	2144287.02	Картометрический метод	5.0	Закрепление отсутствует
17575	-	-	435427.53	2144293.42	Картометрический метод	5.0	Закрепление отсутствует
17576	-	-	435431.23	2144301.71	Картометрический метод	5.0	Закрепление отсутствует
17577	-	-	435437.73	2144314.83	Картометрический метод	5.0	Закрепление отсутствует
17578	-	-	435439.78	2144322.84	Картометрический метод	5.0	Закрепление отсутствует
17579	-	-	435441.33	2144338.82	Картометрический метод	5.0	Закрепление отсутствует
17580	-	-	435441.04	2144343.87	Картометрический метод	5.0	Закрепление отсутствует
17581	-	-	435440.73	2144349.05	Картометрический метод	5.0	Закрепление отсутствует
17582	-	-	435445.25	2144367.69	Картометрический метод	5.0	Закрепление отсутствует
17583	-	-	435451.63	2144378.11	Картометрический метод	5.0	Закрепление отсутствует
17584	-	-	435454.28	2144382.45	Картометрический метод	5.0	Закрепление отсутствует
17585	-	-	435458.47	2144395.08	Картометрический метод	5.0	Закрепление отсутствует
17586	-	-	435457.67	2144405.73	Картометрический метод	5.0	Закрепление отсутствует
17587	-	-	435457.57	2144426.84	Картометрический метод	5.0	Закрепление отсутствует

2. Сведения о характерных точках границ объекта							
Обозначение характерных точек границ	Существующие координаты, м		Измененные (уточненные) координаты, м		Метод определения координат характерной точки	Средняя квадратическая погрешность положения характерной точки (Mt), м	Описание обозначения точки на местности (при наличии)
	X	Y	X	Y			
1	2	3	4	5	6	7	8
17588	-	-	435466.46	2144448.26	Картометрический метод	5.0	Закрепление отсутствует
17589	-	-	435479.16	2144464.01	Картометрический метод	5.0	Закрепление отсутствует
17590	-	-	435484.23	2144483.47	Картометрический метод	5.0	Закрепление отсутствует
17591	-	-	435466.21	2144491.50	Картометрический метод	5.0	Закрепление отсутствует
17592	-	-	435474.97	2144520.84	Картометрический метод	5.0	Закрепление отсутствует
17593	-	-	435484.11	2144551.40	Картометрический метод	5.0	Закрепление отсутствует
17594	-	-	435487.41	2144562.46	Картометрический метод	5.0	Закрепление отсутствует
17595	-	-	435493.49	2144582.77	Картометрический метод	5.0	Закрепление отсутствует
17596	-	-	435493.69	2144583.44	Картометрический метод	5.0	Закрепление отсутствует
17597	-	-	435499.81	2144602.43	Картометрический метод	5.0	Закрепление отсутствует
17598	-	-	435502.90	2144612.02	Картометрический метод	5.0	Закрепление отсутствует
17599	-	-	435503.28	2144613.22	Картометрический метод	5.0	Закрепление отсутствует
17600	-	-	435509.31	2144631.18	Картометрический метод	5.0	Закрепление отсутствует
17601	-	-	435514.49	2144646.61	Картометрический метод	5.0	Закрепление отсутствует
17559	-	-	435477.91	2144656.95	Картометрический метод	5.0	Закрепление отсутствует
17602	-	-	432056.07	2145995.74	Картометрический метод	5.0	Закрепление отсутствует
17603	-	-	432027.23	2145995.45	Картометрический метод	5.0	Закрепление отсутствует
17604	-	-	432025.27	2145993.57	Картометрический метод	5.0	Закрепление отсутствует
17605	-	-	432023.60	2145990.63	Картометрический метод	5.0	Закрепление отсутствует
17606	-	-	432023.51	2145987.85	Картометрический метод	5.0	Закрепление отсутствует
17607	-	-	432073.89	2145910.61	Картометрический метод	5.0	Закрепление отсутствует
17608	-	-	432080.00	2145901.24	Картометрический метод	5.0	Закрепление отсутствует
17609	-	-	432180.57	2145969.41	Картометрический метод	5.0	Закрепление отсутствует
17610	-	-	432175.23	2145977.30	Картометрический метод	5.0	Закрепление отсутствует
17611	-	-	432173.14	2145980.39	Картометрический метод	5.0	Закрепление отсутствует

2. Сведения о характерных точках границ объекта							
Обозначение характерных точек границ	Существующие координаты, м		Измененные (уточненные) координаты, м		Метод определения координат характерной точки	Средняя квадратическая погрешность положения характерной точки (Mt), м	Описание обозначения точки на местности (при наличии)
	X	Y	X	Y			
1	2	3	4	5	6	7	8
17612	-	-	432168.53	2145986.46	Картометрический метод	5.0	Закрепление отсутствует
17613	-	-	432164.77	2145988.27	Картометрический метод	5.0	Закрепление отсутствует
17602	-	-	432056.07	2145995.74	Картометрический метод	5.0	Закрепление отсутствует
17614	-	-	431812.63	2145184.38	Картометрический метод	5.0	Закрепление отсутствует
17615	-	-	431777.54	2145166.09	Картометрический метод	5.0	Закрепление отсутствует
17616	-	-	431775.42	2145145.98	Картометрический метод	5.0	Закрепление отсутствует
17617	-	-	431716.24	2145100.64	Картометрический метод	5.0	Закрепление отсутствует
17618	-	-	431711.93	2145096.60	Картометрический метод	5.0	Закрепление отсутствует
17619	-	-	431670.67	2145121.80	Картометрический метод	5.0	Закрепление отсутствует
17620	-	-	431649.99	2145167.49	Картометрический метод	5.0	Закрепление отсутствует
17621	-	-	431649.34	2145168.15	Картометрический метод	5.0	Закрепление отсутствует
17622	-	-	431646.21	2145168.61	Картометрический метод	5.0	Закрепление отсутствует
17623	-	-	431644.67	2145167.54	Картометрический метод	5.0	Закрепление отсутствует
17624	-	-	431642.49	2145165.21	Картометрический метод	5.0	Закрепление отсутствует
17625	-	-	431639.87	2145164.11	Картометрический метод	5.0	Закрепление отсутствует
17626	-	-	431635.11	2145162.29	Картометрический метод	5.0	Закрепление отсутствует
17627	-	-	431633.10	2145161.47	Картометрический метод	5.0	Закрепление отсутствует
17628	-	-	431632.15	2145160.50	Картометрический метод	5.0	Закрепление отсутствует
17629	-	-	431633.27	2145159.06	Картометрический метод	5.0	Закрепление отсутствует
17630	-	-	431634.92	2145158.30	Картометрический метод	5.0	Закрепление отсутствует
17631	-	-	431636.12	2145156.68	Картометрический метод	5.0	Закрепление отсутствует
17632	-	-	431637.37	2145150.20	Картометрический метод	5.0	Закрепление отсутствует
17633	-	-	431638.20	2145148.74	Картометрический метод	5.0	Закрепление отсутствует
17634	-	-	431640.45	2145146.71	Картометрический метод	5.0	Закрепление отсутствует
17635	-	-	431640.62	2145145.57	Картометрический метод	5.0	Закрепление отсутствует

2. Сведения о характерных точках границ объекта							
Обозначение характерных точек границ	Существующие координаты, м		Измененные (уточненные) координаты, м		Метод определения координат характерной точки	Средняя квадратическая погрешность положения характерной точки (Mt), м	Описание обозначения точки на местности (при наличии)
	X	Y	X	Y			
1	2	3	4	5	6	7	8
17636	-	-	431641.49	2145143.91	Картометрический метод	5.0	Закрепление отсутствует
17637	-	-	431643.00	2145142.38	Картометрический метод	5.0	Закрепление отсутствует
17638	-	-	431643.22	2145139.61	Картометрический метод	5.0	Закрепление отсутствует
17639	-	-	431644.98	2145138.06	Картометрический метод	5.0	Закрепление отсутствует
17640	-	-	431646.45	2145137.63	Картометрический метод	5.0	Закрепление отсутствует
17641	-	-	431650.00	2145138.06	Картометрический метод	5.0	Закрепление отсутствует
17642	-	-	431650.75	2145137.79	Картометрический метод	5.0	Закрепление отсутствует
17643	-	-	431650.71	2145137.50	Картометрический метод	5.0	Закрепление отсутствует
17644	-	-	431650.43	2145135.81	Картометрический метод	5.0	Закрепление отсутствует
17645	-	-	431648.10	2145132.14	Картометрический метод	5.0	Закрепление отсутствует
17646	-	-	431648.19	2145130.52	Картометрический метод	5.0	Закрепление отсутствует
17647	-	-	431649.86	2145127.17	Картометрический метод	5.0	Закрепление отсутствует
17648	-	-	431651.10	2145125.84	Картометрический метод	5.0	Закрепление отсутствует
17649	-	-	431651.83	2145124.25	Картометрический метод	5.0	Закрепление отсутствует
17650	-	-	431653.78	2145123.05	Картометрический метод	5.0	Закрепление отсутствует
17651	-	-	431655.88	2145122.85	Картометрический метод	5.0	Закрепление отсутствует
17652	-	-	431659.56	2145125.39	Картометрический метод	5.0	Закрепление отсутствует
17653	-	-	431661.33	2145125.41	Картометрический метод	5.0	Закрепление отсутствует
17654	-	-	431662.84	2145123.33	Картометрический метод	5.0	Закрепление отсутствует
17655	-	-	431662.56	2145122.71	Картометрический метод	5.0	Закрепление отсутствует
17656	-	-	431661.97	2145121.44	Картометрический метод	5.0	Закрепление отсутствует
17657	-	-	431661.42	2145118.69	Картометрический метод	5.0	Закрепление отсутствует
17658	-	-	431661.96	2145116.90	Картометрический метод	5.0	Закрепление отсутствует
17659	-	-	431662.85	2145116.13	Картометрический метод	5.0	Закрепление отсутствует
17660	-	-	431664.34	2145113.87	Картометрический метод	5.0	Закрепление отсутствует

2. Сведения о характерных точках границ объекта							
Обозначение характерных точек границ	Существующие координаты, м		Измененные (уточненные) координаты, м		Метод определения координат характерной точки	Средняя квадратическая погрешность положения характерной точки (Mt), м	Описание обозначения точки на местности (при наличии)
	X	Y	X	Y			
1	2	3	4	5	6	7	8
17661	-	-	431665.26	2145113.73	Картометрический метод	5.0	Закрепление отсутствует
17662	-	-	431666.29	2145111.08	Картометрический метод	5.0	Закрепление отсутствует
17663	-	-	431667.74	2145110.44	Картометрический метод	5.0	Закрепление отсутствует
17664	-	-	431670.04	2145110.56	Картометрический метод	5.0	Закрепление отсутствует
17665	-	-	431672.71	2145108.73	Картометрический метод	5.0	Закрепление отсутствует
17666	-	-	431674.43	2145108.27	Картометрический метод	5.0	Закрепление отсутствует
17667	-	-	431676.78	2145108.58	Картометрический метод	5.0	Закрепление отсутствует
17668	-	-	431678.10	2145107.78	Картометрический метод	5.0	Закрепление отсутствует
17669	-	-	431683.67	2145106.21	Картометрический метод	5.0	Закрепление отсутствует
17670	-	-	431684.95	2145104.99	Картометрический метод	5.0	Закрепление отсутствует
17671	-	-	431684.93	2145103.52	Картометрический метод	5.0	Закрепление отсутствует
17672	-	-	431682.52	2145099.72	Картометрический метод	5.0	Закрепление отсутствует
17673	-	-	431684.77	2145097.27	Картометрический метод	5.0	Закрепление отсутствует
17674	-	-	431687.98	2145096.88	Картометрический метод	5.0	Закрепление отсутствует
17675	-	-	431688.57	2145095.94	Картометрический метод	5.0	Закрепление отсутствует
17676	-	-	431690.10	2145094.63	Картометрический метод	5.0	Закрепление отсутствует
17677	-	-	431692.79	2145093.55	Картометрический метод	5.0	Закрепление отсутствует
17678	-	-	431695.02	2145093.56	Картометрический метод	5.0	Закрепление отсутствует
17679	-	-	431702.28	2145091.43	Картометрический метод	5.0	Закрепление отсутствует
17680	-	-	431703.70	2145090.38	Картометрический метод	5.0	Закрепление отсутствует
17681	-	-	431711.76	2145089.16	Картометрический метод	5.0	Закрепление отсутствует
17682	-	-	431718.72	2145083.79	Картометрический метод	5.0	Закрепление отсутствует
17683	-	-	431723.27	2145083.57	Картометрический метод	5.0	Закрепление отсутствует
17684	-	-	431727.22	2145089.33	Картометрический метод	5.0	Закрепление отсутствует
17685	-	-	431728.84	2145093.70	Картометрический метод	5.0	Закрепление отсутствует

2. Сведения о характерных точках границ объекта							
Обозначение характерных точек границ	Существующие координаты, м		Измененные (уточненные) координаты, м		Метод определения координат характерной точки	Средняя квадратическая погрешность положения характерной точки (Mt), м	Описание обозначения точки на местности (при наличии)
	X	Y	X	Y			
1	2	3	4	5	6	7	8
17686	-	-	431730.89	2145095.89	Картометрический метод	5.0	Закрепление отсутствует
17687	-	-	431733.55	2145102.24	Картометрический метод	5.0	Закрепление отсутствует
17688	-	-	431735.73	2145108.38	Картометрический метод	5.0	Закрепление отсутствует
17689	-	-	431737.99	2145109.50	Картометрический метод	5.0	Закрепление отсутствует
17690	-	-	431739.67	2145109.42	Картометрический метод	5.0	Закрепление отсутствует
17691	-	-	431741.18	2145107.58	Картометрический метод	5.0	Закрепление отсутствует
17692	-	-	431740.23	2145105.99	Картометрический метод	5.0	Закрепление отсутствует
17693	-	-	431737.79	2145103.09	Картометрический метод	5.0	Закрепление отсутствует
17694	-	-	431734.18	2145099.88	Картометрический метод	5.0	Закрепление отсутствует
17695	-	-	431733.25	2145097.02	Картометрический метод	5.0	Закрепление отсутствует
17696	-	-	431731.89	2145094.33	Картометрический метод	5.0	Закрепление отсутствует
17697	-	-	431729.31	2145089.47	Картометрический метод	5.0	Закрепление отсутствует
17698	-	-	431730.27	2145085.05	Картометрический метод	5.0	Закрепление отсутствует
17699	-	-	431729.70	2145082.57	Картометрический метод	5.0	Закрепление отсутствует
17700	-	-	431731.03	2145079.44	Картометрический метод	5.0	Закрепление отсутствует
17701	-	-	431732.89	2145075.07	Картометрический метод	5.0	Закрепление отсутствует
17702	-	-	431736.64	2145072.39	Картометрический метод	5.0	Закрепление отсутствует
17703	-	-	431744.45	2145071.99	Картометрический метод	5.0	Закрепление отсутствует
17704	-	-	431749.01	2145069.40	Картометрический метод	5.0	Закрепление отсутствует
17705	-	-	431751.90	2145066.56	Картометрический метод	5.0	Закрепление отсутствует
17706	-	-	431752.87	2145066.51	Картометрический метод	5.0	Закрепление отсутствует
17707	-	-	431756.73	2145064.02	Картометрический метод	5.0	Закрепление отсутствует
17708	-	-	431767.23	2145060.81	Картометрический метод	5.0	Закрепление отсутствует
17709	-	-	431772.37	2145057.36	Картометрический метод	5.0	Закрепление отсутствует
17710	-	-	431777.45	2145055.10	Картометрический метод	5.0	Закрепление отсутствует

2. Сведения о характерных точках границ объекта							
Обозначение характерных точек границ	Существующие координаты, м		Измененные (уточненные) координаты, м		Метод определения координат характерной точки	Средняя квадратическая погрешность положения характерной точки (Mt), м	Описание обозначения точки на местности (при наличии)
	X	Y	X	Y			
1	2	3	4	5	6	7	8
17711	-	-	431781.20	2145052.87	Картометрический метод	5.0	Закрепление отсутствует
17712	-	-	431783.91	2145050.23	Картометрический метод	5.0	Закрепление отсутствует
17713	-	-	431787.33	2145048.99	Картометрический метод	5.0	Закрепление отсутствует
17714	-	-	431793.42	2145046.04	Картометрический метод	5.0	Закрепление отсутствует
17715	-	-	431798.32	2145041.42	Картометрический метод	5.0	Закрепление отсутствует
17716	-	-	431801.77	2145039.08	Картометрический метод	5.0	Закрепление отсутствует
17717	-	-	431810.11	2145035.31	Картометрический метод	5.0	Закрепление отсутствует
17718	-	-	431812.28	2145034.87	Картометрический метод	5.0	Закрепление отсутствует
17719	-	-	431814.88	2145033.31	Картометрический метод	5.0	Закрепление отсутствует
17720	-	-	431818.83	2145031.61	Картометрический метод	5.0	Закрепление отсутствует
17721	-	-	431820.38	2145030.39	Картометрический метод	5.0	Закрепление отсутствует
17722	-	-	431825.15	2145032.50	Картометрический метод	5.0	Закрепление отсутствует
17723	-	-	431825.46	2145039.49	Картометрический метод	5.0	Закрепление отсутствует
17724	-	-	431824.81	2145043.03	Картометрический метод	5.0	Закрепление отсутствует
17725	-	-	431823.60	2145045.55	Картометрический метод	5.0	Закрепление отсутствует
17726	-	-	431821.04	2145047.21	Картометрический метод	5.0	Закрепление отсутствует
17727	-	-	431820.06	2145049.02	Картометрический метод	5.0	Закрепление отсутствует
17728	-	-	431820.50	2145051.39	Картометрический метод	5.0	Закрепление отсутствует
17729	-	-	431818.28	2145053.44	Картометрический метод	5.0	Закрепление отсутствует
17730	-	-	431816.06	2145056.21	Картометрический метод	5.0	Закрепление отсутствует
17731	-	-	431808.97	2145060.52	Картометрический метод	5.0	Закрепление отсутствует
17732	-	-	431804.47	2145064.74	Картометрический метод	5.0	Закрепление отсутствует
17733	-	-	431801.32	2145069.49	Картометрический метод	5.0	Закрепление отсутствует
17734	-	-	431800.58	2145071.93	Картометрический метод	5.0	Закрепление отсутствует
17735	-	-	431797.93	2145074.22	Картометрический метод	5.0	Закрепление отсутствует

2. Сведения о характерных точках границ объекта							
Обозначение характерных точек границ	Существующие координаты, м		Измененные (уточненные) координаты, м		Метод определения координат характерной точки	Средняя квадратическая погрешность положения характерной точки (Mt), м	Описание обозначения точки на местности (при наличии)
	X	Y	X	Y			
1	2	3	4	5	6	7	8
17736	-	-	431796.46	2145077.51	Картометрический метод	5.0	Закрепление отсутствует
17737	-	-	431796.18	2145082.13	Картометрический метод	5.0	Закрепление отсутствует
17738	-	-	431795.60	2145084.36	Картометрический метод	5.0	Закрепление отсутствует
17739	-	-	431792.28	2145087.48	Картометрический метод	5.0	Закрепление отсутствует
17740	-	-	431797.17	2145095.66	Картометрический метод	5.0	Закрепление отсутствует
17741	-	-	431794.53	2145101.76	Картометрический метод	5.0	Закрепление отсутствует
17742	-	-	431792.40	2145102.89	Картометрический метод	5.0	Закрепление отсутствует
17743	-	-	431791.36	2145103.98	Картометрический метод	5.0	Закрепление отсутствует
17744	-	-	431791.29	2145105.65	Картометрический метод	5.0	Закрепление отсутствует
17745	-	-	431791.72	2145108.25	Картометрический метод	5.0	Закрепление отсутствует
17746	-	-	431789.49	2145110.10	Картометрический метод	5.0	Закрепление отсутствует
17747	-	-	431783.87	2145117.35	Картометрический метод	5.0	Закрепление отсутствует
17748	-	-	431785.21	2145119.15	Картометрический метод	5.0	Закрепление отсутствует
17749	-	-	431787.91	2145120.51	Картометрический метод	5.0	Закрепление отсутствует
17750	-	-	431788.24	2145121.55	Картометрический метод	5.0	Закрепление отсутствует
17751	-	-	431789.12	2145124.29	Картометрический метод	5.0	Закрепление отсутствует
17752	-	-	431789.49	2145125.44	Картометрический метод	5.0	Закрепление отсутствует
17753	-	-	431790.35	2145131.18	Картометрический метод	5.0	Закрепление отсутствует
17754	-	-	431792.14	2145134.81	Картометрический метод	5.0	Закрепление отсутствует
17755	-	-	431795.18	2145138.63	Картометрический метод	5.0	Закрепление отсутствует
17756	-	-	431799.27	2145141.73	Картометрический метод	5.0	Закрепление отсутствует
17757	-	-	431801.68	2145142.74	Картометрический метод	5.0	Закрепление отсутствует
17758	-	-	431803.74	2145144.42	Картометрический метод	5.0	Закрепление отсутствует
17759	-	-	431811.38	2145149.40	Картометрический метод	5.0	Закрепление отсутствует
17760	-	-	431815.69	2145149.02	Картометрический метод	5.0	Закрепление отсутствует

2. Сведения о характерных точках границ объекта							
Обозначение характерных точек границ	Существующие координаты, м		Измененные (уточненные) координаты, м		Метод определения координат характерной точки	Средняя квадратическая погрешность положения характерной точки (Mt), м	Описание обозначения точки на местности (при наличии)
	X	Y	X	Y			
1	2	3	4	5	6	7	8
17761	-	-	431817.62	2145149.72	Картометрический метод	5.0	Закрепление отсутствует
17762	-	-	431819.18	2145151.29	Картометрический метод	5.0	Закрепление отсутствует
17763	-	-	431821.60	2145151.87	Картометрический метод	5.0	Закрепление отсутствует
17764	-	-	431823.81	2145153.44	Картометрический метод	5.0	Закрепление отсутствует
17765	-	-	431828.31	2145154.71	Картометрический метод	5.0	Закрепление отсутствует
17766	-	-	431830.56	2145156.82	Картометрический метод	5.0	Закрепление отсутствует
17767	-	-	431834.15	2145158.35	Картометрический метод	5.0	Закрепление отсутствует
17768	-	-	431835.49	2145160.01	Картометрический метод	5.0	Закрепление отсутствует
17769	-	-	431835.42	2145161.33	Картометрический метод	5.0	Закрепление отсутствует
17770	-	-	431835.97	2145163.47	Картометрический метод	5.0	Закрепление отсутствует
17771	-	-	431835.50	2145165.20	Картометрический метод	5.0	Закрепление отсутствует
17772	-	-	431834.77	2145166.21	Картометрический метод	5.0	Закрепление отсутствует
17773	-	-	431832.37	2145168.30	Картометрический метод	5.0	Закрепление отсутствует
17774	-	-	431831.02	2145168.02	Картометрический метод	5.0	Закрепление отсутствует
17775	-	-	431825.70	2145163.09	Картометрический метод	5.0	Закрепление отсутствует
17776	-	-	431823.33	2145161.37	Картометрический метод	5.0	Закрепление отсутствует
17777	-	-	431819.38	2145161.24	Картометрический метод	5.0	Закрепление отсутствует
17778	-	-	431818.93	2145161.18	Картометрический метод	5.0	Закрепление отсутствует
17779	-	-	431814.39	2145160.60	Картометрический метод	5.0	Закрепление отсутствует
17780	-	-	431807.58	2145156.97	Картометрический метод	5.0	Закрепление отсутствует
17781	-	-	431802.85	2145153.35	Картометрический метод	5.0	Закрепление отсутствует
17782	-	-	431799.33	2145153.14	Картометрический метод	5.0	Закрепление отсутствует
17783	-	-	431797.89	2145151.29	Картометрический метод	5.0	Закрепление отсутствует
17784	-	-	431794.44	2145151.12	Картометрический метод	5.0	Закрепление отсутствует
17785	-	-	431790.08	2145147.42	Картометрический метод	5.0	Закрепление отсутствует

2. Сведения о характерных точках границ объекта							
Обозначение характерных точек границ	Существующие координаты, м		Измененные (уточненные) координаты, м		Метод определения координат характерной точки	Средняя квадратическая погрешность положения характерной точки (Mt), м	Описание обозначения точки на местности (при наличии)
	X	Y	X	Y			
1	2	3	4	5	6	7	8
17786	-	-	431788.85	2145146.97	Картометрический метод	5.0	Закрепление отсутствует
17787	-	-	431785.35	2145145.69	Картометрический метод	5.0	Закрепление отсутствует
17788	-	-	431783.54	2145145.72	Картометрический метод	5.0	Закрепление отсутствует
17789	-	-	431783.26	2145146.87	Картометрический метод	5.0	Закрепление отсутствует
17790	-	-	431784.96	2145148.59	Картометрический метод	5.0	Закрепление отсутствует
17791	-	-	431785.15	2145150.32	Картометрический метод	5.0	Закрепление отсутствует
17792	-	-	431785.18	2145150.54	Картометрический метод	5.0	Закрепление отсутствует
17793	-	-	431784.88	2145152.27	Картометрический метод	5.0	Закрепление отсутствует
17794	-	-	431786.74	2145154.77	Картометрический метод	5.0	Закрепление отсутствует
17795	-	-	431787.30	2145157.86	Картометрический метод	5.0	Закрепление отсутствует
17796	-	-	431785.97	2145159.57	Картометрический метод	5.0	Закрепление отсутствует
17797	-	-	431785.59	2145160.88	Картометрический метод	5.0	Закрепление отсутствует
17798	-	-	431785.17	2145161.55	Картометрический метод	5.0	Закрепление отсутствует
17799	-	-	431785.81	2145161.89	Картометрический метод	5.0	Закрепление отсутствует
17800	-	-	431788.15	2145161.68	Картометрический метод	5.0	Закрепление отсутствует
17801	-	-	431790.73	2145163.63	Картометрический метод	5.0	Закрепление отсутствует
17802	-	-	431795.20	2145164.20	Картометрический метод	5.0	Закрепление отсутствует
17803	-	-	431797.39	2145165.07	Картометрический метод	5.0	Закрепление отсутствует
17804	-	-	431801.59	2145168.91	Картометрический метод	5.0	Закрепление отсутствует
17805	-	-	431805.43	2145176.27	Картометрический метод	5.0	Закрепление отсутствует
17806	-	-	431809.18	2145179.35	Картометрический метод	5.0	Закрепление отсутствует
17614	-	-	431812.63	2145184.38	Картометрический метод	5.0	Закрепление отсутствует
17807	-	-	435229.20	2143364.35	Картометрический метод	5.0	Закрепление отсутствует
17808	-	-	435227.84	2143358.32	Картометрический метод	5.0	Закрепление отсутствует
17809	-	-	435186.60	2143266.33	Картометрический метод	5.0	Закрепление отсутствует

2. Сведения о характерных точках границ объекта							
Обозначение характерных точек границ	Существующие координаты, м		Измененные (уточненные) координаты, м		Метод определения координат характерной точки	Средняя квадратическая погрешность положения характерной точки (Mt), м	Описание обозначения точки на местности (при наличии)
	X	Y	X	Y			
1	2	3	4	5	6	7	8
17810	-	-	435220.87	2143251.41	Картометрический метод	5.0	Закрепление отсутствует
17811	-	-	435252.17	2143237.79	Картометрический метод	5.0	Закрепление отсутствует
17812	-	-	435258.96	2143234.84	Картометрический метод	5.0	Закрепление отсутствует
17813	-	-	435260.70	2143234.07	Картометрический метод	5.0	Закрепление отсутствует
17814	-	-	435247.84	2143191.98	Картометрический метод	5.0	Закрепление отсутствует
17815	-	-	435244.56	2143187.33	Картометрический метод	5.0	Закрепление отсутствует
17816	-	-	435240.58	2143181.65	Картометрический метод	5.0	Закрепление отсутствует
17817	-	-	435242.20	2143181.15	Картометрический метод	5.0	Закрепление отсутствует
17818	-	-	435251.34	2143182.94	Картометрический метод	5.0	Закрепление отсутствует
17819	-	-	435258.23	2143180.84	Картометрический метод	5.0	Закрепление отсутствует
17820	-	-	435260.56	2143188.50	Картометрический метод	5.0	Закрепление отсутствует
17821	-	-	435275.71	2143183.86	Картометрический метод	5.0	Закрепление отсутствует
17822	-	-	435288.44	2143225.59	Картометрический метод	5.0	Закрепление отсутствует
17823	-	-	435294.18	2143223.82	Картометрический метод	5.0	Закрепление отсутствует
17824	-	-	435311.15	2143218.63	Картометрический метод	5.0	Закрепление отсутствует
17825	-	-	435313.26	2143225.82	Картометрический метод	5.0	Закрепление отсутствует
17826	-	-	435316.61	2143237.36	Картометрический метод	5.0	Закрепление отсутствует
17827	-	-	435287.74	2143246.68	Картометрический метод	5.0	Закрепление отсутствует
17828	-	-	435285.94	2143240.91	Картометрический метод	5.0	Закрепление отсутствует
17829	-	-	435284.02	2143234.77	Картометрический метод	5.0	Закрепление отсутствует
17830	-	-	435275.98	2143237.23	Картометрический метод	5.0	Закрепление отсутствует
17831	-	-	435271.76	2143239.06	Картометрический метод	5.0	Закрепление отсутствует
17832	-	-	435271.60	2143239.29	Картометрический метод	5.0	Закрепление отсутствует
17833	-	-	435265.57	2143247.47	Картометрический метод	5.0	Закрепление отсутствует
17834	-	-	435259.19	2143256.67	Картометрический метод	5.0	Закрепление отсутствует

2. Сведения о характерных точках границ объекта							
Обозначение характерных точек границ	Существующие координаты, м		Измененные (уточненные) координаты, м		Метод определения координат характерной точки	Средняя квадратическая погрешность положения характерной точки (Mt), м	Описание обозначения точки на местности (при наличии)
	X	Y	X	Y			
1	2	3	4	5	6	7	8
17835	-	-	435256.32	2143291.45	Картометрический метод	5.0	Закрепление отсутствует
17836	-	-	435258.13	2143291.55	Картометрический метод	5.0	Закрепление отсутствует
17837	-	-	435241.97	2143353.07	Картометрический метод	5.0	Закрепление отсутствует
17838	-	-	435241.02	2143353.26	Картометрический метод	5.0	Закрепление отсутствует
17839	-	-	435236.56	2143362.68	Картометрический метод	5.0	Закрепление отсутствует
17807	-	-	435229.20	2143364.35	Картометрический метод	5.0	Закрепление отсутствует
17840	-	-	435138.18	2143609.07	Картометрический метод	5.0	Закрепление отсутствует
17841	-	-	435134.30	2143600.95	Картометрический метод	5.0	Закрепление отсутствует
17842	-	-	435063.37	2143452.44	Картометрический метод	5.0	Закрепление отсутствует
17843	-	-	435068.86	2143448.76	Картометрический метод	5.0	Закрепление отсутствует
17844	-	-	435066.05	2143444.59	Картометрический метод	5.0	Закрепление отсутствует
17845	-	-	435073.81	2143439.38	Картометрический метод	5.0	Закрепление отсутствует
17846	-	-	435077.00	2143443.30	Картометрический метод	5.0	Закрепление отсутствует
17847	-	-	435093.33	2143463.22	Картометрический метод	5.0	Закрепление отсутствует
17848	-	-	435106.76	2143462.31	Картометрический метод	5.0	Закрепление отсутствует
17849	-	-	435114.74	2143472.58	Картометрический метод	5.0	Закрепление отсутствует
17850	-	-	435117.84	2143475.79	Картометрический метод	5.0	Закрепление отсутствует
17851	-	-	435133.30	2143511.65	Картометрический метод	5.0	Закрепление отсутствует
17852	-	-	435136.24	2143517.05	Картометрический метод	5.0	Закрепление отсутствует
17853	-	-	435137.61	2143519.59	Картометрический метод	5.0	Закрепление отсутствует
17854	-	-	435144.75	2143515.70	Картометрический метод	5.0	Закрепление отсутствует
17855	-	-	435146.71	2143516.73	Картометрический метод	5.0	Закрепление отсутствует
17856	-	-	435155.12	2143512.21	Картометрический метод	5.0	Закрепление отсутствует
17857	-	-	435157.45	2143510.51	Картометрический метод	5.0	Закрепление отсутствует
17858	-	-	435162.54	2143506.82	Картометрический метод	5.0	Закрепление отсутствует

2. Сведения о характерных точках границ объекта							
Обозначение характерных точек границ	Существующие координаты, м		Измененные (уточненные) координаты, м		Метод определения координат характерной точки	Средняя квадратическая погрешность положения характерной точки (Mt), м	Описание обозначения точки на местности (при наличии)
	X	Y	X	Y			
1	2	3	4	5	6	7	8
17859	-	-	435169.74	2143506.73	Картометрический метод	5.0	Закрепление отсутствует
17860	-	-	435169.10	2143511.30	Картометрический метод	5.0	Закрепление отсутствует
17861	-	-	435166.85	2143527.26	Картометрический метод	5.0	Закрепление отсутствует
17862	-	-	435166.41	2143530.38	Картометрический метод	5.0	Закрепление отсутствует
17863	-	-	435163.70	2143549.65	Картометрический метод	5.0	Закрепление отсутствует
17864	-	-	435182.04	2143588.22	Картометрический метод	5.0	Закрепление отсутствует
17840	-	-	435138.18	2143609.07	Картометрический метод	5.0	Закрепление отсутствует
17865	-	-	435108.53	2143475.16	Картометрический метод	5.0	Закрепление отсутствует
17866	-	-	435104.59	2143471.30	Картометрический метод	5.0	Закрепление отсутствует
17867	-	-	435102.06	2143473.46	Картометрический метод	5.0	Закрепление отсутствует
17868	-	-	435103.83	2143475.37	Картометрический метод	5.0	Закрепление отсутствует
17869	-	-	435103.32	2143476.04	Картометрический метод	5.0	Закрепление отсутствует
17870	-	-	435105.29	2143478.07	Картометрический метод	5.0	Закрепление отсутствует
17865	-	-	435108.53	2143475.16	Картометрический метод	5.0	Закрепление отсутствует
17871	-	-	435103.75	2143470.36	Картометрический метод	5.0	Закрепление отсутствует
17872	-	-	435100.58	2143467.12	Картометрический метод	5.0	Закрепление отсутствует
17873	-	-	435097.73	2143469.93	Картометрический метод	5.0	Закрепление отсутствует
17874	-	-	435100.90	2143473.16	Картометрический метод	5.0	Закрепление отсутствует
17871	-	-	435103.75	2143470.36	Картометрический метод	5.0	Закрепление отсутствует
17875	-	-	435112.11	2143289.03	Картометрический метод	5.0	Закрепление отсутствует
17876	-	-	435106.95	2143283.79	Картометрический метод	5.0	Закрепление отсутствует
17877	-	-	435068.19	2143251.18	Картометрический метод	5.0	Закрепление отсутствует
17878	-	-	435055.03	2143240.60	Картометрический метод	5.0	Закрепление отсутствует
17879	-	-	435048.69	2143248.55	Картометрический метод	5.0	Закрепление отсутствует
17880	-	-	435042.17	2143256.73	Картометрический метод	5.0	Закрепление отсутствует

2. Сведения о характерных точках границ объекта							
Обозначение характерных точек границ	Существующие координаты, м		Измененные (уточненные) координаты, м		Метод определения координат характерной точки	Средняя квадратическая погрешность положения характерной точки (Mt), м	Описание обозначения точки на местности (при наличии)
	X	Y	X	Y			
1	2	3	4	5	6	7	8
17881	-	-	435035.19	2143251.54	Картометрический метод	5.0	Закрепление отсутствует
17882	-	-	435018.85	2143242.08	Картометрический метод	5.0	Закрепление отсутствует
17883	-	-	435011.99	2143237.87	Картометрический метод	5.0	Закрепление отсутствует
17884	-	-	435010.44	2143236.89	Картометрический метод	5.0	Закрепление отсутствует
17885	-	-	435001.99	2143231.53	Картометрический метод	5.0	Закрепление отсутствует
17886	-	-	435039.20	2143172.87	Картометрический метод	5.0	Закрепление отсутствует
17887	-	-	435143.84	2143239.23	Картометрический метод	5.0	Закрепление отсутствует
17888	-	-	435138.39	2143247.60	Картометрический метод	5.0	Закрепление отсутствует
17889	-	-	435130.79	2143259.59	Картометрический метод	5.0	Закрепление отсутствует
17890	-	-	435115.74	2143283.31	Картометрический метод	5.0	Закрепление отсутствует
17875	-	-	435112.11	2143289.03	Картометрический метод	5.0	Закрепление отсутствует
17891	-	-	428911.10	2146780.37	Картометрический метод	5.0	Закрепление отсутствует
17892	-	-	428907.86	2146779.09	Картометрический метод	5.0	Закрепление отсутствует
17893	-	-	428906.44	2146777.14	Картометрический метод	5.0	Закрепление отсутствует
17894	-	-	428906.11	2146773.87	Картометрический метод	5.0	Закрепление отсутствует
17895	-	-	428907.65	2146771.59	Картометрический метод	5.0	Закрепление отсутствует
17896	-	-	428910.51	2146769.39	Картометрический метод	5.0	Закрепление отсутствует
17897	-	-	428912.96	2146766.10	Картометрический метод	5.0	Закрепление отсутствует
17898	-	-	428913.79	2146762.67	Картометрический метод	5.0	Закрепление отсутствует
17899	-	-	428913.63	2146761.89	Картометрический метод	5.0	Закрепление отсутствует
17900	-	-	428913.16	2146759.76	Картометрический метод	5.0	Закрепление отсутствует
17901	-	-	428908.58	2146753.42	Картометрический метод	5.0	Закрепление отсутствует
17902	-	-	428905.18	2146746.03	Картометрический метод	5.0	Закрепление отсутствует
17903	-	-	428902.90	2146742.81	Картометрический метод	5.0	Закрепление отсутствует
17904	-	-	428899.43	2146740.57	Картометрический метод	5.0	Закрепление отсутствует

2. Сведения о характерных точках границ объекта							
Обозначение характерных точек границ	Существующие координаты, м		Измененные (уточненные) координаты, м		Метод определения координат характерной точки	Средняя квадратическая погрешность положения характерной точки (Mt), м	Описание обозначения точки на местности (при наличии)
	X	Y	X	Y			
1	2	3	4	5	6	7	8
17905	-	-	428894.16	2146738.15	Картометрический метод	5.0	Закрепление отсутствует
17906	-	-	428888.43	2146737.22	Картометрический метод	5.0	Закрепление отсутствует
17907	-	-	428887.33	2146735.87	Картометрический метод	5.0	Закрепление отсутствует
17908	-	-	428887.22	2146733.05	Картометрический метод	5.0	Закрепление отсутствует
17909	-	-	428886.21	2146729.15	Картометрический метод	5.0	Закрепление отсутствует
17910	-	-	428884.39	2146726.57	Картометрический метод	5.0	Закрепление отсутствует
17911	-	-	428880.48	2146723.19	Картометрический метод	5.0	Закрепление отсутствует
17912	-	-	428879.03	2146721.31	Картометрический метод	5.0	Закрепление отсутствует
17913	-	-	428878.44	2146718.82	Картометрический метод	5.0	Закрепление отсутствует
17914	-	-	428879.07	2146715.34	Картометрический метод	5.0	Закрепление отсутствует
17915	-	-	428880.36	2146712.92	Картометрический метод	5.0	Закрепление отсутствует
17916	-	-	428882.22	2146712.16	Картометрический метод	5.0	Закрепление отсутствует
17917	-	-	428900.27	2146711.84	Картометрический метод	5.0	Закрепление отсутствует
17918	-	-	428902.08	2146711.28	Картометрический метод	5.0	Закрепление отсутствует
17919	-	-	428903.36	2146709.72	Картометрический метод	5.0	Закрепление отсутствует
17920	-	-	428903.98	2146707.30	Картометрический метод	5.0	Закрепление отсутствует
17921	-	-	428903.85	2146705.12	Картометрический метод	5.0	Закрепление отсутствует
17922	-	-	428902.94	2146702.36	Картометрический метод	5.0	Закрепление отсутствует
17923	-	-	428900.50	2146700.22	Картометрический метод	5.0	Закрепление отсутствует
17924	-	-	428896.61	2146698.68	Картометрический метод	5.0	Закрепление отсутствует
17925	-	-	428889.86	2146695.19	Картометрический метод	5.0	Закрепление отсутствует
17926	-	-	428888.67	2146693.74	Картометрический метод	5.0	Закрепление отсутствует
17927	-	-	428879.87	2146687.75	Картометрический метод	5.0	Закрепление отсутствует
17928	-	-	428878.83	2146684.47	Картометрический метод	5.0	Закрепление отсутствует
17929	-	-	428879.60	2146677.33	Картометрический метод	5.0	Закрепление отсутствует

2. Сведения о характерных точках границ объекта							
Обозначение характерных точек границ	Существующие координаты, м		Измененные (уточненные) координаты, м		Метод определения координат характерной точки	Средняя квадратическая погрешность положения характерной точки (Mt), м	Описание обозначения точки на местности (при наличии)
	X	Y	X	Y			
1	2	3	4	5	6	7	8
17930	-	-	428879.50	2146670.65	Картометрический метод	5.0	Закрепление отсутствует
17931	-	-	428877.77	2146668.40	Картометрический метод	5.0	Закрепление отсутствует
17932	-	-	428875.09	2146667.89	Картометрический метод	5.0	Закрепление отсутствует
17933	-	-	428872.09	2146668.83	Картометрический метод	5.0	Закрепление отсутствует
17934	-	-	428870.04	2146670.52	Картометрический метод	5.0	Закрепление отсутствует
17935	-	-	428868.95	2146671.43	Картометрический метод	5.0	Закрепление отсутствует
17936	-	-	428862.16	2146672.06	Картометрический метод	5.0	Закрепление отсутствует
17937	-	-	428859.97	2146670.52	Картометрический метод	5.0	Закрепление отсутствует
17938	-	-	428858.76	2146668.38	Картометрический метод	5.0	Закрепление отсутствует
17939	-	-	428857.78	2146664.75	Картометрический метод	5.0	Закрепление отсутствует
17940	-	-	428856.69	2146658.01	Картометрический метод	5.0	Закрепление отсутствует
17941	-	-	428854.47	2146655.45	Картометрический метод	5.0	Закрепление отсутствует
17942	-	-	428851.30	2146654.17	Картометрический метод	5.0	Закрепление отсутствует
17943	-	-	428844.03	2146653.66	Картометрический метод	5.0	Закрепление отсутствует
17944	-	-	428833.60	2146654.38	Картометрический метод	5.0	Закрепление отсутствует
17945	-	-	428810.59	2146651.09	Картометрический метод	5.0	Закрепление отсутствует
17946	-	-	428808.47	2146651.41	Картометрический метод	5.0	Закрепление отсутствует
17947	-	-	428835.37	2146637.17	Картометрический метод	5.0	Закрепление отсутствует
17948	-	-	428834.86	2146634.24	Картометрический метод	5.0	Закрепление отсутствует
17949	-	-	428839.03	2146633.95	Картометрический метод	5.0	Закрепление отсутствует
17950	-	-	428841.05	2146633.82	Картометрический метод	5.0	Закрепление отсутствует
17951	-	-	428841.91	2146633.76	Картометрический метод	5.0	Закрепление отсутствует
17952	-	-	428842.48	2146633.72	Картометрический метод	5.0	Закрепление отсутствует
17953	-	-	428843.28	2146633.67	Картометрический метод	5.0	Закрепление отсутствует
17954	-	-	428843.70	2146633.66	Картометрический метод	5.0	Закрепление отсутствует

2. Сведения о характерных точках границ объекта							
Обозначение характерных точек границ	Существующие координаты, м		Измененные (уточненные) координаты, м		Метод определения координат характерной точки	Средняя квадратическая погрешность положения характерной точки (Mt), м	Описание обозначения точки на местности (при наличии)
	X	Y	X	Y			
1	2	3	4	5	6	7	8
17955	-	-	428844.33	2146633.66	Картометрический метод	5.0	Закрепление отсутствует
17956	-	-	428844.87	2146633.68	Картометрический метод	5.0	Закрепление отсутствует
17957	-	-	428845.42	2146633.70	Картометрический метод	5.0	Закрепление отсутствует
17958	-	-	428852.69	2146634.21	Картометрический метод	5.0	Закрепление отсутствует
17959	-	-	428853.08	2146634.24	Картометрический метод	5.0	Закрепление отсутствует
17960	-	-	428853.87	2146634.33	Картометрический метод	5.0	Закрепление отсутствует
17961	-	-	428854.65	2146634.44	Картометрический метод	5.0	Закрепление отсутствует
17962	-	-	428855.05	2146634.52	Картометрический метод	5.0	Закрепление отсутствует
17963	-	-	428855.43	2146634.59	Картометрический метод	5.0	Закрепление отсутствует
17964	-	-	428856.19	2146634.77	Картометрический метод	5.0	Закрепление отсутствует
17965	-	-	428856.96	2146634.98	Картометрический метод	5.0	Закрепление отсутствует
17966	-	-	428857.71	2146635.22	Картометрический метод	5.0	Закрепление отсутствует
17967	-	-	428858.41	2146635.47	Картометрический метод	5.0	Закрепление отсутствует
17968	-	-	428858.82	2146635.63	Картометрический метод	5.0	Закрепление отсутствует
17969	-	-	428861.99	2146636.92	Картометрический метод	5.0	Закрепление отсутствует
17970	-	-	428862.35	2146637.07	Картометрический метод	5.0	Закрепление отсутствует
17971	-	-	428863.06	2146637.39	Картометрический метод	5.0	Закрепление отсутствует
17972	-	-	428863.77	2146637.74	Картометрический метод	5.0	Закрепление отсутствует
17973	-	-	428864.46	2146638.12	Картометрический метод	5.0	Закрепление отсутствует
17974	-	-	428864.74	2146638.29	Картометрический метод	5.0	Закрепление отсутствует
17975	-	-	428865.13	2146638.53	Картометрический метод	5.0	Закрепление отсутствует
17976	-	-	428865.78	2146638.96	Картометрический метод	5.0	Закрепление отсутствует
17977	-	-	428866.42	2146639.41	Картометрический метод	5.0	Закрепление отсутствует
17978	-	-	428867.04	2146639.90	Картометрический метод	5.0	Закрепление отсутствует
17979	-	-	428867.53	2146640.31	Картометрический метод	5.0	Закрепление отсутствует

2. Сведения о характерных точках границ объекта							
Обозначение характерных точек границ	Существующие координаты, м		Измененные (уточненные) координаты, м		Метод определения координат характерной точки	Средняя квадратическая погрешность положения характерной точки (Mt), м	Описание обозначения точки на местности (при наличии)
	X	Y	X	Y			
1	2	3	4	5	6	7	8
17980	-	-	428867.71	2146640.47	Картометрический метод	5.0	Закрепление отсутствует
17981	-	-	428868.22	2146640.93	Картометрический метод	5.0	Закрепление отсутствует
17982	-	-	428868.78	2146641.48	Картометрический метод	5.0	Закрепление отсутствует
17983	-	-	428869.32	2146642.05	Картометрический метод	5.0	Закрепление отсутствует
17984	-	-	428869.58	2146642.35	Картометрический метод	5.0	Закрепление отсутствует
17985	-	-	428871.90	2146645.02	Картометрический метод	5.0	Закрепление отсутствует
17986	-	-	428872.17	2146645.35	Картометрический метод	5.0	Закрепление отсутствует
17987	-	-	428872.55	2146645.83	Картометрический метод	5.0	Закрепление отсутствует
17988	-	-	428873.02	2146646.47	Картометрический метод	5.0	Закрепление отсутствует
17989	-	-	428873.47	2146647.12	Картометрический метод	5.0	Закрепление отсутствует
17990	-	-	428873.83	2146647.71	Картометрический метод	5.0	Закрепление отсутствует
17991	-	-	428873.98	2146647.91	Картометрический метод	5.0	Закрепление отсутствует
17992	-	-	428874.70	2146647.90	Картометрический метод	5.0	Закрепление отсутствует
17993	-	-	428875.41	2146647.90	Картометрический метод	5.0	Закрепление отсутствует
17994	-	-	428876.21	2146647.93	Картометрический метод	5.0	Закрепление отсутствует
17995	-	-	428876.96	2146647.98	Картометрический метод	5.0	Закрепление отсутствует
17996	-	-	428877.70	2146648.07	Картометрический метод	5.0	Закрепление отсутствует
17997	-	-	428878.45	2146648.18	Картометрический метод	5.0	Закрепление отсутствует
17998	-	-	428878.82	2146648.24	Картометрический метод	5.0	Закрепление отсутствует
17999	-	-	428881.52	2146648.76	Картометрический метод	5.0	Закрепление отсутствует
18000	-	-	428881.90	2146648.83	Картометрический метод	5.0	Закрепление отсутствует
18001	-	-	428882.64	2146649.01	Картометрический метод	5.0	Закрепление отсутствует
18002	-	-	428883.38	2146649.21	Картометрический метод	5.0	Закрепление отсутствует
18003	-	-	428884.11	2146649.43	Картометрический метод	5.0	Закрепление отсутствует
18004	-	-	428884.87	2146649.71	Картометрический метод	5.0	Закрепление отсутствует

2. Сведения о характерных точках границ объекта							
Обозначение характерных точек границ	Существующие координаты, м		Измененные (уточненные) координаты, м		Метод определения координат характерной точки	Средняя квадратическая погрешность положения характерной точки (Mt), м	Описание обозначения точки на местности (при наличии)
	X	Y	X	Y			
1	2	3	4	5	6	7	8
18005	-	-	428885.54	2146649.97	Картометрический метод	5.0	Закрепление отсутствует
18006	-	-	428886.24	2146650.28	Картометрический метод	5.0	Закрепление отсутствует
18007	-	-	428886.93	2146650.62	Картометрический метод	5.0	Закрепление отсутствует
18008	-	-	428887.60	2146650.99	Картометрический метод	5.0	Закрепление отсутствует
18009	-	-	428888.00	2146651.22	Картометрический метод	5.0	Закрепление отсутствует
18010	-	-	428888.26	2146651.37	Картометрический метод	5.0	Закрепление отсутствует
18011	-	-	428888.90	2146651.79	Картометрический метод	5.0	Закрепление отсутствует
18012	-	-	428889.53	2146652.22	Картометрический метод	5.0	Закрепление отсутствует
18013	-	-	428890.14	2146652.68	Картометрический метод	5.0	Закрепление отсутствует
18014	-	-	428890.66	2146653.11	Картометрический метод	5.0	Закрепление отсутствует
18015	-	-	428890.85	2146653.27	Картометрический метод	5.0	Закрепление отсутствует
18016	-	-	428891.31	2146653.68	Картометрический метод	5.0	Закрепление отсутствует
18017	-	-	428891.86	2146654.20	Картометрический метод	5.0	Закрепление отсутствует
18018	-	-	428892.39	2146654.75	Картометрический метод	5.0	Закрепление отсутствует
18019	-	-	428892.90	2146655.32	Картометрический метод	5.0	Закрепление отсутствует
18020	-	-	428893.29	2146655.79	Картометрический метод	5.0	Закрепление отсутствует
18021	-	-	428893.45	2146655.98	Картометрический метод	5.0	Закрепление отсутствует
18022	-	-	428893.63	2146656.21	Картометрический метод	5.0	Закрепление отсутствует
18023	-	-	428895.36	2146658.46	Картометрический метод	5.0	Закрепление отсутствует
18024	-	-	428895.58	2146658.76	Картометрический метод	5.0	Закрепление отсутствует
18025	-	-	428896.02	2146659.37	Картометрический метод	5.0	Закрепление отсутствует
18026	-	-	428896.43	2146660.00	Картометрический метод	5.0	Закрепление отсутствует
18027	-	-	428896.82	2146660.65	Картометрический метод	5.0	Закрепление отсутствует
18028	-	-	428896.98	2146660.92	Картометрический метод	5.0	Закрепление отсутствует
18029	-	-	428897.19	2146661.31	Картометрический метод	5.0	Закрепление отсутствует

2. Сведения о характерных точках границ объекта							
Обозначение характерных точек границ	Существующие координаты, м		Измененные (уточненные) координаты, м		Метод определения координат характерной точки	Средняя квадратическая погрешность положения характерной точки (Mt), м	Описание обозначения точки на местности (при наличии)
	X	Y	X	Y			
1	2	3	4	5	6	7	8
18030	-	-	428897.52	2146661.98	Картометрический метод	5.0	Закрепление отсутствует
18031	-	-	428897.84	2146662.66	Картометрический метод	5.0	Закрепление отсутствует
18032	-	-	428898.13	2146663.36	Картометрический метод	5.0	Закрепление отсутствует
18033	-	-	428898.40	2146664.10	Картометрический метод	5.0	Закрепление отсутствует
18034	-	-	428898.62	2146664.78	Картометрический метод	5.0	Закрепление отсутствует
18035	-	-	428898.83	2146665.51	Картометрический метод	5.0	Закрепление отсутствует
18036	-	-	428899.01	2146666.24	Картометрический метод	5.0	Закрепление отсутствует
18037	-	-	428899.16	2146666.98	Картометрический метод	5.0	Закрепление отсутствует
18038	-	-	428899.24	2146667.44	Картометрический метод	5.0	Закрепление отсутствует
18039	-	-	428899.29	2146667.72	Картометрический метод	5.0	Закрепление отсутствует
18040	-	-	428899.38	2146668.47	Картометрический метод	5.0	Закрепление отсутствует
18041	-	-	428899.45	2146669.22	Картометрический метод	5.0	Закрепление отсутствует
18042	-	-	428899.49	2146669.97	Картометрический метод	5.0	Закрепление отсутствует
18043	-	-	428899.50	2146670.34	Картометрический метод	5.0	Закрепление отсутствует
18044	-	-	428899.60	2146676.99	Картометрический метод	5.0	Закрепление отсутствует
18045	-	-	428899.92	2146677.21	Картометрический метод	5.0	Закрепление отсутствует
18046	-	-	428900.62	2146677.71	Картометрический метод	5.0	Закрепление отсутствует
18047	-	-	428901.07	2146678.06	Картометрический метод	5.0	Закрепление отсутствует
18048	-	-	428901.75	2146678.61	Картометрический метод	5.0	Закрепление отсутствует
18049	-	-	428902.23	2146679.07	Картометрический метод	5.0	Закрепление отсутствует
18050	-	-	428904.90	2146680.45	Картометрический метод	5.0	Закрепление отсутствует
18051	-	-	428907.85	2146681.62	Картометрический метод	5.0	Закрепление отсутствует
18052	-	-	428908.96	2146682.11	Картометрический метод	5.0	Закрепление отсутствует
18053	-	-	428909.69	2146682.46	Картометрический метод	5.0	Закрепление отсутствует
18054	-	-	428910.76	2146683.04	Картометрический метод	5.0	Закрепление отсутствует

2. Сведения о характерных точках границ объекта							
Обозначение характерных точек границ	Существующие координаты, м		Измененные (уточненные) координаты, м		Метод определения координат характерной точки	Средняя квадратическая погрешность положения характерной точки (Mt), м	Описание обозначения точки на местности (при наличии)
	X	Y	X	Y			
1	2	3	4	5	6	7	8
18055	-	-	428911.87	2146683.78	Картометрический метод	5.0	Закрепление отсутствует
18056	-	-	428912.60	2146684.30	Картометрический метод	5.0	Закрепление отсутствует
18057	-	-	428913.65	2146685.14	Картометрический метод	5.0	Закрепление отсутствует
18058	-	-	428916.15	2146687.35	Картометрический метод	5.0	Закрепление отсутствует
18059	-	-	428916.43	2146687.59	Картометрический метод	5.0	Закрепление отсутствует
18060	-	-	428916.97	2146688.11	Картометрический метод	5.0	Закрепление отсутствует
18061	-	-	428917.50	2146688.64	Картометрический метод	5.0	Закрепление отсутствует
18062	-	-	428918.00	2146689.20	Картометрический метод	5.0	Закрепление отсутствует
18063	-	-	428918.45	2146689.73	Картометрический метод	5.0	Закрепление отсутствует
18064	-	-	428919.00	2146690.44	Картометрический метод	5.0	Закрепление отсутствует
18065	-	-	428924.94	2146720.91	Картометрический метод	5.0	Закрепление отсутствует
18066	-	-	428923.24	2146730.83	Картометрический метод	5.0	Закрепление отсутствует
18067	-	-	428931.31	2146761.97	Картометрический метод	5.0	Закрепление отсутствует
18068	-	-	428988.21	2146750.10	Картометрический метод	5.0	Закрепление отсутствует
18069	-	-	429005.92	2146759.22	Картометрический метод	5.0	Закрепление отсутствует
18070	-	-	429042.57	2146760.05	Картометрический метод	5.0	Закрепление отсутствует
18071	-	-	429057.29	2146757.16	Картометрический метод	5.0	Закрепление отсутствует
18072	-	-	429101.88	2146748.42	Картометрический метод	5.0	Закрепление отсутствует
18073	-	-	429207.28	2146716.97	Картометрический метод	5.0	Закрепление отсутствует
18074	-	-	429217.06	2146724.88	Картометрический метод	5.0	Закрепление отсутствует
18075	-	-	429215.59	2146724.97	Картометрический метод	5.0	Закрепление отсутствует
18076	-	-	429213.64	2146725.48	Картометрический метод	5.0	Закрепление отсутствует
18077	-	-	429211.87	2146726.53	Картометрический метод	5.0	Закрепление отсутствует
18078	-	-	429210.82	2146729.05	Картометрический метод	5.0	Закрепление отсутствует
18079	-	-	429210.31	2146730.26	Картометрический метод	5.0	Закрепление отсутствует

2. Сведения о характерных точках границ объекта							
Обозначение характерных точек границ	Существующие координаты, м		Измененные (уточненные) координаты, м		Метод определения координат характерной точки	Средняя квадратическая погрешность положения характерной точки (Mt), м	Описание обозначения точки на местности (при наличии)
	X	Y	X	Y			
1	2	3	4	5	6	7	8
18080	-	-	429208.30	2146733.79	Картометрический метод	5.0	Закрепление отсутствует
18081	-	-	429207.70	2146735.74	Картометрический метод	5.0	Закрепление отсутствует
18082	-	-	429206.45	2146737.33	Картометрический метод	5.0	Закрепление отсутствует
18083	-	-	429204.46	2146737.15	Картометрический метод	5.0	Закрепление отсутствует
18084	-	-	429196.21	2146728.10	Картометрический метод	5.0	Закрепление отсутствует
18085	-	-	429194.55	2146726.90	Картометрический метод	5.0	Закрепление отсутствует
18086	-	-	429192.55	2146726.73	Картометрический метод	5.0	Закрепление отсутствует
18087	-	-	429188.56	2146727.32	Картометрический метод	5.0	Закрепление отсутствует
18088	-	-	429185.28	2146729.71	Картометрический метод	5.0	Закрепление отсутствует
18089	-	-	429184.05	2146731.32	Картометрический метод	5.0	Закрепление отсутствует
18090	-	-	429182.65	2146735.05	Картометрический метод	5.0	Закрепление отсутствует
18091	-	-	429179.29	2146739.02	Картометрический метод	5.0	Закрепление отсутствует
18092	-	-	429175.05	2146740.43	Картометрический метод	5.0	Закрепление отсутствует
18093	-	-	429169.75	2146739.80	Картометрический метод	5.0	Закрепление отсутствует
18094	-	-	429163.13	2146740.99	Картометрический метод	5.0	Закрепление отсутствует
18095	-	-	429157.96	2146743.11	Картометрический метод	5.0	Закрепление отсутствует
18096	-	-	429151.69	2146745.39	Картометрический метод	5.0	Закрепление отсутствует
18097	-	-	429146.19	2146745.31	Картометрический метод	5.0	Закрепление отсутствует
18098	-	-	429143.71	2146745.62	Картометрический метод	5.0	Закрепление отсутствует
18099	-	-	429130.79	2146751.65	Картометрический метод	5.0	Закрепление отсутствует
18100	-	-	429128.46	2146752.88	Картометрический метод	5.0	Закрепление отсутствует
18101	-	-	429127.33	2146753.24	Картометрический метод	5.0	Закрепление отсутствует
18102	-	-	429124.98	2146753.41	Картометрический метод	5.0	Закрепление отсутствует
18103	-	-	429118.86	2146753.32	Картометрический метод	5.0	Закрепление отсутствует
18104	-	-	429116.85	2146753.63	Картометрический метод	5.0	Закрепление отсутствует

2. Сведения о характерных точках границ объекта							
Обозначение характерных точек границ	Существующие координаты, м		Измененные (уточненные) координаты, м		Метод определения координат характерной точки	Средняя квадратическая погрешность положения характерной точки (Mt), м	Описание обозначения точки на местности (при наличии)
	X	Y	X	Y			
1	2	3	4	5	6	7	8
18105	-	-	429115.03	2146754.48	Картометрический метод	5.0	Закрепление отсутствует
18106	-	-	429110.02	2146754.77	Картометрический метод	5.0	Закрепление отсутствует
18107	-	-	429103.92	2146753.74	Картометрический метод	5.0	Закрепление отсутствует
18108	-	-	429101.80	2146753.24	Картометрический метод	5.0	Закрепление отсутствует
18109	-	-	429100.74	2146753.06	Картометрический метод	5.0	Закрепление отсутствует
18110	-	-	429096.76	2146753.08	Картометрический метод	5.0	Закрепление отсутствует
18111	-	-	429093.61	2146753.12	Картометрический метод	5.0	Закрепление отсутствует
18112	-	-	429090.49	2146754.62	Картометрический метод	5.0	Закрепление отсутствует
18113	-	-	429087.28	2146757.55	Картометрический метод	5.0	Закрепление отсутствует
18114	-	-	429083.32	2146759.79	Картометрический метод	5.0	Закрепление отсутствует
18115	-	-	429078.38	2146760.14	Картометрический метод	5.0	Закрепление отсутствует
18116	-	-	429075.41	2146760.34	Картометрический метод	5.0	Закрепление отсутствует
18117	-	-	429070.48	2146760.31	Картометрический метод	5.0	Закрепление отсутствует
18118	-	-	429066.86	2146759.43	Картометрический метод	5.0	Закрепление отсутствует
18119	-	-	429061.68	2146758.85	Картометрический метод	5.0	Закрепление отсутствует
18120	-	-	429059.34	2146759.15	Картометрический метод	5.0	Закрепление отсутствует
18121	-	-	429052.92	2146761.34	Картометрический метод	5.0	Закрепление отсутствует
18122	-	-	429049.34	2146761.62	Картометрический метод	5.0	Закрепление отсутствует
18123	-	-	429048.61	2146761.60	Картометрический метод	5.0	Закрепление отсутствует
18124	-	-	429045.93	2146761.53	Картометрический метод	5.0	Закрепление отсутствует
18125	-	-	429042.28	2146761.77	Картометрический метод	5.0	Закрепление отсутствует
18126	-	-	429039.02	2146763.13	Картометрический метод	5.0	Закрепление отсутствует
18127	-	-	429036.61	2146765.02	Картометрический метод	5.0	Закрепление отсутствует
18128	-	-	429034.63	2146767.60	Картометрический метод	5.0	Закрепление отсутствует
18129	-	-	429032.96	2146769.76	Картометрический метод	5.0	Закрепление отсутствует

2. Сведения о характерных точках границ объекта							
Обозначение характерных точек границ	Существующие координаты, м		Измененные (уточненные) координаты, м		Метод определения координат характерной точки	Средняя квадратическая погрешность положения характерной точки (Mt), м	Описание обозначения точки на местности (при наличии)
	X	Y	X	Y			
1	2	3	4	5	6	7	8
18130	-	-	429031.29	2146770.96	Картометрический метод	5.0	Закрепление отсутствует
18131	-	-	429025.89	2146771.98	Картометрический метод	5.0	Закрепление отсутствует
18132	-	-	429022.57	2146770.98	Картометрический метод	5.0	Закрепление отсутствует
18133	-	-	429018.95	2146770.75	Картометрический метод	5.0	Закрепление отсутствует
18134	-	-	429013.44	2146769.14	Картометрический метод	5.0	Закрепление отсутствует
18135	-	-	429009.84	2146768.89	Картометрический метод	5.0	Закрепление отсутствует
18136	-	-	429008.46	2146768.80	Картометрический метод	5.0	Закрепление отсутствует
18137	-	-	429006.51	2146767.97	Картометрический метод	5.0	Закрепление отсутствует
18138	-	-	429002.89	2146767.06	Картометрический метод	5.0	Закрепление отсутствует
18139	-	-	429001.93	2146765.97	Картометрический метод	5.0	Закрепление отсутствует
18140	-	-	429001.88	2146764.82	Картометрический метод	5.0	Закрепление отсутствует
18141	-	-	429001.77	2146762.33	Картометрический метод	5.0	Закрепление отсутствует
18142	-	-	429000.99	2146760.85	Картометрический метод	5.0	Закрепление отсутствует
18143	-	-	428999.95	2146760.02	Картометрический метод	5.0	Закрепление отсутствует
18144	-	-	428998.47	2146759.62	Картометрический метод	5.0	Закрепление отсутствует
18145	-	-	428990.57	2146760.39	Картометрический метод	5.0	Закрепление отсутствует
18146	-	-	428987.12	2146760.42	Картометрический метод	5.0	Закрепление отсутствует
18147	-	-	428984.09	2146761.10	Картометрический метод	5.0	Закрепление отсутствует
18148	-	-	428982.57	2146761.02	Картометрический метод	5.0	Закрепление отсутствует
18149	-	-	428977.92	2146762.14	Картометрический метод	5.0	Закрепление отсутствует
18150	-	-	428974.38	2146763.66	Картометрический метод	5.0	Закрепление отсутствует
18151	-	-	428972.46	2146765.44	Картометрический метод	5.0	Закрепление отсутствует
18152	-	-	428968.82	2146766.93	Картометрический метод	5.0	Закрепление отсутствует
18153	-	-	428966.91	2146766.68	Картометрический метод	5.0	Закрепление отсутствует
18154	-	-	428965.29	2146766.00	Картометрический метод	5.0	Закрепление отсутствует

2. Сведения о характерных точках границ объекта							
Обозначение характерных точек границ	Существующие координаты, м		Измененные (уточненные) координаты, м		Метод определения координат характерной точки	Средняя квадратическая погрешность положения характерной точки (Mt), м	Описание обозначения точки на местности (при наличии)
	X	Y	X	Y			
1	2	3	4	5	6	7	8
18155	-	-	428963.46	2146764.51	Картометрический метод	5.0	Закрепление отсутствует
18156	-	-	428960.89	2146764.57	Картометрический метод	5.0	Закрепление отсутствует
18157	-	-	428959.16	2146765.26	Картометрический метод	5.0	Закрепление отсутствует
18158	-	-	428954.22	2146769.72	Картометрический метод	5.0	Закрепление отсутствует
18159	-	-	428952.70	2146770.91	Картометрический метод	5.0	Закрепление отсутствует
18160	-	-	428951.19	2146771.65	Картометрический метод	5.0	Закрепление отсутствует
18161	-	-	428949.36	2146772.41	Картометрический метод	5.0	Закрепление отсутствует
18162	-	-	428936.94	2146772.88	Картометрический метод	5.0	Закрепление отсутствует
18163	-	-	428933.40	2146774.86	Картометрический метод	5.0	Закрепление отсутствует
18164	-	-	428931.38	2146775.22	Картометрический метод	5.0	Закрепление отсутствует
18165	-	-	428929.42	2146774.72	Картометрический метод	5.0	Закрепление отсутствует
18166	-	-	428920.74	2146776.72	Картометрический метод	5.0	Закрепление отсутствует
18167	-	-	428916.09	2146778.84	Картометрический метод	5.0	Закрепление отсутствует
17891	-	-	428911.10	2146780.37	Картометрический метод	5.0	Закрепление отсутствует
18168	-	-	435176.61	2143107.64	Картометрический метод	5.0	Закрепление отсутствует
18169	-	-	435168.10	2143079.86	Картометрический метод	5.0	Закрепление отсутствует
18170	-	-	435151.33	2143025.07	Картометрический метод	5.0	Закрепление отсутствует
18171	-	-	435220.77	2143003.84	Картометрический метод	5.0	Закрепление отсутствует
18172	-	-	435241.15	2143070.64	Картометрический метод	5.0	Закрепление отсутствует
18173	-	-	435212.93	2143079.33	Картометрический метод	5.0	Закрепление отсутствует
18174	-	-	435217.40	2143095.93	Картометрический метод	5.0	Закрепление отсутствует
18175	-	-	435214.79	2143096.66	Картометрический метод	5.0	Закрепление отсутствует
18176	-	-	435202.55	2143100.09	Картометрический метод	5.0	Закрепление отсутствует
18177	-	-	435187.12	2143104.42	Картометрический метод	5.0	Закрепление отсутствует
18168	-	-	435176.61	2143107.64	Картометрический метод	5.0	Закрепление отсутствует

2. Сведения о характерных точках границ объекта							
Обозначение характерных точек границ	Существующие координаты, м		Измененные (уточненные) координаты, м		Метод определения координат характерной точки	Средняя квадратическая погрешность положения характерной точки (Mt), м	Описание обозначения точки на местности (при наличии)
	X	Y	X	Y			
1	2	3	4	5	6	7	8
18178	-	-	433369.42	2147393.32	Картометрический метод	5.0	Закрепление отсутствует
18179	-	-	433368.32	2147390.01	Картометрический метод	5.0	Закрепление отсутствует
18180	-	-	433367.72	2147385.12	Картометрический метод	5.0	Закрепление отсутствует
18181	-	-	433367.62	2147380.00	Картометрический метод	5.0	Закрепление отсутствует
18182	-	-	433367.27	2147378.09	Картометрический метод	5.0	Закрепление отсутствует
18183	-	-	433367.23	2147371.09	Картометрический метод	5.0	Закрепление отсутствует
18184	-	-	433364.89	2147367.98	Картометрический метод	5.0	Закрепление отсутствует
18185	-	-	433364.64	2147366.10	Картометрический метод	5.0	Закрепление отсутствует
18186	-	-	433362.16	2147362.57	Картометрический метод	5.0	Закрепление отсутствует
18187	-	-	433360.09	2147360.51	Картометрический метод	5.0	Закрепление отсутствует
18188	-	-	433357.68	2147359.09	Картометрический метод	5.0	Закрепление отсутствует
18189	-	-	433355.58	2147358.84	Картометрический метод	5.0	Закрепление отсутствует
18190	-	-	433353.63	2147358.32	Картометрический метод	5.0	Закрепление отсутствует
18191	-	-	433353.09	2147356.64	Картометрический метод	5.0	Закрепление отсутствует
18192	-	-	433351.72	2147354.73	Картометрический метод	5.0	Закрепление отсутствует
18193	-	-	433348.70	2147355.37	Картометрический метод	5.0	Закрепление отсутствует
18194	-	-	433346.97	2147354.37	Картометрический метод	5.0	Закрепление отсутствует
18195	-	-	433341.87	2147348.00	Картометрический метод	5.0	Закрепление отсутствует
18196	-	-	433340.33	2147342.08	Картометрический метод	5.0	Закрепление отсутствует
18197	-	-	433339.12	2147340.43	Картометрический метод	5.0	Закрепление отсутствует
18198	-	-	433337.38	2147334.63	Картометрический метод	5.0	Закрепление отсутствует
18199	-	-	433335.58	2147333.75	Картометрический метод	5.0	Закрепление отсутствует
18200	-	-	433334.32	2147329.89	Картометрический метод	5.0	Закрепление отсутствует
18201	-	-	433334.32	2147327.94	Картометрический метод	5.0	Закрепление отсутствует
18202	-	-	433333.72	2147325.99	Картометрический метод	5.0	Закрепление отсутствует

2. Сведения о характерных точках границ объекта							
Обозначение характерных точек границ	Существующие координаты, м		Измененные (уточненные) координаты, м		Метод определения координат характерной точки	Средняя квадратическая погрешность положения характерной точки (Mt), м	Описание обозначения точки на местности (при наличии)
	X	Y	X	Y			
1	2	3	4	5	6	7	8
18203	-	-	433332.66	2147324.22	Картометрический метод	5.0	Закрепление отсутствует
18204	-	-	433328.41	2147318.86	Картометрический метод	5.0	Закрепление отсутствует
18205	-	-	433327.53	2147317.08	Картометрический метод	5.0	Закрепление отсутствует
18206	-	-	433327.78	2147315.08	Картометрический метод	5.0	Закрепление отсутствует
18207	-	-	433327.47	2147313.07	Картометрический метод	5.0	Закрепление отсутствует
18208	-	-	433326.32	2147311.43	Картометрический метод	5.0	Закрепление отсутствует
18209	-	-	433322.73	2147304.14	Картометрический метод	5.0	Закрепление отсутствует
18210	-	-	433322.54	2147302.09	Картометрический метод	5.0	Закрепление отсутствует
18211	-	-	433321.47	2147298.12	Картометрический метод	5.0	Закрепление отсутствует
18212	-	-	433322.33	2147296.26	Картометрический метод	5.0	Закрепление отсутствует
18213	-	-	433323.68	2147294.77	Картометрический метод	5.0	Закрепление отсутствует
18214	-	-	433324.01	2147292.74	Картометрический метод	5.0	Закрепление отсутствует
18215	-	-	433320.76	2147290.24	Картометрический метод	5.0	Закрепление отсутствует
18216	-	-	433319.68	2147286.36	Картометрический метод	5.0	Закрепление отсутствует
18217	-	-	433319.98	2147284.64	Картометрический метод	5.0	Закрепление отсутствует
18218	-	-	433317.87	2147281.18	Картометрический метод	5.0	Закрепление отсутствует
18219	-	-	433317.42	2147275.74	Картометрический метод	5.0	Закрепление отсутствует
18220	-	-	433317.74	2147271.69	Картометрический метод	5.0	Закрепление отсутствует
18221	-	-	433316.77	2147269.94	Картометрический метод	5.0	Закрепление отсутствует
18222	-	-	433315.40	2147268.45	Картометрический метод	5.0	Закрепление отсутствует
18223	-	-	433313.61	2147264.82	Картометрический метод	5.0	Закрепление отсутствует
18224	-	-	433312.24	2147263.35	Картометрический метод	5.0	Закрепление отсутствует
18225	-	-	433311.45	2147261.47	Картометрический метод	5.0	Закрепление отсутствует
18226	-	-	433310.29	2147259.79	Картометрический метод	5.0	Закрепление отсутствует
18227	-	-	433308.43	2147258.86	Картометрический метод	5.0	Закрепление отсутствует

2. Сведения о характерных точках границ объекта							
Обозначение характерных точек границ	Существующие координаты, м		Измененные (уточненные) координаты, м		Метод определения координат характерной точки	Средняя квадратическая погрешность положения характерной точки (Mt), м	Описание обозначения точки на местности (при наличии)
	X	Y	X	Y			
1	2	3	4	5	6	7	8
18228	-	-	433307.81	2147256.90	Картометрический метод	5.0	Закрепление отсутствует
18229	-	-	433308.21	2147254.95	Картометрический метод	5.0	Закрепление отсутствует
18230	-	-	433307.53	2147253.06	Картометрический метод	5.0	Закрепление отсутствует
18231	-	-	433302.56	2147249.59	Картометрический метод	5.0	Закрепление отсутствует
18232	-	-	433300.18	2147246.29	Картометрический метод	5.0	Закрепление отсутствует
18233	-	-	433292.28	2147236.98	Картометрический метод	5.0	Закрепление отсутствует
18234	-	-	433290.93	2147233.12	Картометрический метод	5.0	Закрепление отсутствует
18235	-	-	433289.67	2147231.57	Картометрический метод	5.0	Закрепление отсутствует
18236	-	-	433289.14	2147229.61	Картометрический метод	5.0	Закрепление отсутствует
18237	-	-	433287.18	2147229.10	Картометрический метод	5.0	Закрепление отсутствует
18238	-	-	433285.50	2147227.99	Картометрический метод	5.0	Закрепление отсутствует
18239	-	-	433283.40	2147224.53	Картометрический метод	5.0	Закрепление отсутствует
18240	-	-	433283.73	2147222.73	Картометрический метод	5.0	Закрепление отсутствует
18241	-	-	433281.65	2147219.18	Картометрический метод	5.0	Закрепление отсутствует
18242	-	-	433277.61	2147214.66	Картометрический метод	5.0	Закрепление отсутствует
18243	-	-	433276.66	2147212.89	Картометрический метод	5.0	Закрепление отсутствует
18244	-	-	433275.10	2147211.58	Картометрический метод	5.0	Закрепление отсутствует
18245	-	-	433273.19	2147210.95	Картометрический метод	5.0	Закрепление отсутствует
18246	-	-	433271.90	2147209.68	Картометрический метод	5.0	Закрепление отсутствует
18247	-	-	433271.26	2147208.15	Картометрический метод	5.0	Закрепление отсутствует
18248	-	-	433269.78	2147203.81	Картометрический метод	5.0	Закрепление отсутствует
18249	-	-	433269.40	2147202.17	Картометрический метод	5.0	Закрепление отсутствует
18250	-	-	433267.52	2147199.88	Картометрический метод	5.0	Закрепление отсутствует
18251	-	-	433261.99	2147193.16	Картометрический метод	5.0	Закрепление отсутствует
18252	-	-	433283.80	2147188.37	Картометрический метод	5.0	Закрепление отсутствует

2. Сведения о характерных точках границ объекта							
Обозначение характерных точек границ	Существующие координаты, м		Измененные (уточненные) координаты, м		Метод определения координат характерной точки	Средняя квадратическая погрешность положения характерной точки (Mt), м	Описание обозначения точки на местности (при наличии)
	X	Y	X	Y			
1	2	3	4	5	6	7	8
18253	-	-	433284.79	2147189.56	Картометрический метод	5.0	Закрепление отсутствует
18254	-	-	433286.39	2147191.82	Картометрический метод	5.0	Закрепление отсутствует
18255	-	-	433287.65	2147194.28	Картометрический метод	5.0	Закрепление отсутствует
18256	-	-	433288.55	2147196.89	Картометрический метод	5.0	Закрепление отсутствует
18257	-	-	433289.56	2147197.75	Картометрический метод	5.0	Закрепление отсутствует
18258	-	-	433292.07	2147200.32	Картометрический метод	5.0	Закрепление отсутствует
18259	-	-	433293.97	2147203.12	Картометрический метод	5.0	Закрепление отсутствует
18260	-	-	433296.47	2147205.91	Картометрический метод	5.0	Закрепление отсутствует
18261	-	-	433297.07	2147206.62	Картометрический метод	5.0	Закрепление отсутствует
18262	-	-	433298.85	2147209.18	Картометрический метод	5.0	Закрепление отсутствует
18263	-	-	433301.01	2147212.89	Картометрический метод	5.0	Закрепление отсутствует
18264	-	-	433301.59	2147214.16	Картометрический метод	5.0	Закрепление отсутствует
18265	-	-	433303.54	2147215.90	Картометрический метод	5.0	Закрепление отсутствует
18266	-	-	433305.22	2147217.90	Картометрический метод	5.0	Закрепление отсутствует
18267	-	-	433306.60	2147220.12	Картометрический метод	5.0	Закрепление отсутствует
18268	-	-	433307.67	2147222.50	Картометрический метод	5.0	Закрепление отсутствует
18269	-	-	433308.31	2147223.44	Картометрический метод	5.0	Закрепление отсутствует
18270	-	-	433309.78	2147226.76	Картометрический метод	5.0	Закрепление отсутствует
18271	-	-	433315.47	2147233.57	Картометрический метод	5.0	Закрепление отсутствует
18272	-	-	433316.31	2147234.66	Картометрический метод	5.0	Закрепление отсутствует
18273	-	-	433316.71	2147235.21	Картометрический метод	5.0	Закрепление отсутствует
18274	-	-	433318.90	2147236.74	Картометрический метод	5.0	Закрепление отсутствует
18275	-	-	433321.28	2147238.69	Картометрический метод	5.0	Закрепление отсутствует
18276	-	-	433323.34	2147240.99	Картометрический метод	5.0	Закрепление отсутствует
18277	-	-	433325.01	2147243.58	Картометрический метод	5.0	Закрепление отсутствует

2. Сведения о характерных точках границ объекта							
Обозначение характерных точек границ	Существующие координаты, м		Измененные (уточненные) координаты, м		Метод определения координат характерной точки	Средняя квадратическая погрешность положения характерной точки (Mt), м	Описание обозначения точки на местности (при наличии)
	X	Y	X	Y			
1	2	3	4	5	6	7	8
18278	-	-	433326.27	2147246.40	Картометрический метод	5.0	Закрепление отсутствует
18279	-	-	433326.97	2147248.36	Картометрический метод	5.0	Закрепление отсутствует
18280	-	-	433327.22	2147249.31	Картометрический метод	5.0	Закрепление отсутствует
18281	-	-	433327.83	2147250.18	Картометрический метод	5.0	Закрепление отсутствует
18282	-	-	433328.82	2147251.79	Картометрический метод	5.0	Закрепление отсутствует
18283	-	-	433329.14	2147252.43	Картометрический метод	5.0	Закрепление отсутствует
18284	-	-	433330.99	2147255.15	Картометрический метод	5.0	Закрепление отсутствует
18285	-	-	433331.45	2147256.03	Картометрический метод	5.0	Закрепление отсутствует
18286	-	-	433332.10	2147257.28	Картометрический метод	5.0	Закрепление отсутствует
18287	-	-	433334.17	2147260.30	Картометрический метод	5.0	Закрепление отсутствует
18288	-	-	433335.15	2147262.08	Картометрический метод	5.0	Закрепление отсутствует
18289	-	-	433336.37	2147264.71	Картометрический метод	5.0	Закрепление отсутствует
18290	-	-	433337.19	2147267.50	Картометрический метод	5.0	Закрепление отсутствует
18291	-	-	433337.60	2147270.37	Картометрический метод	5.0	Закрепление отсутствует
18292	-	-	433337.59	2147273.28	Картометрический метод	5.0	Закрепление отсутствует
18293	-	-	433337.45	2147275.17	Картометрический метод	5.0	Закрепление отсутствует
18294	-	-	433338.78	2147278.15	Картометрический метод	5.0	Закрепление отсутствует
18295	-	-	433339.34	2147280.08	Картометрический метод	5.0	Закрепление отсутствует
18296	-	-	433341.30	2147282.89	Картометрический метод	5.0	Закрепление отсутствует
18297	-	-	433342.74	2147286.00	Картометрический метод	5.0	Закрепление отсутствует
18298	-	-	433343.62	2147289.30	Картометрический метод	5.0	Закрепление отсутствует
18299	-	-	433343.94	2147292.71	Картометрический метод	5.0	Закрепление отсутствует
18300	-	-	433343.66	2147296.12	Картометрический метод	5.0	Закрепление отсутствует
18301	-	-	433343.32	2147298.15	Картометрический метод	5.0	Закрепление отсутствует
18302	-	-	433343.24	2147298.60	Картометрический метод	5.0	Закрепление отсутствует

2. Сведения о характерных точках границ объекта							
Обозначение характерных точек границ	Существующие координаты, м		Измененные (уточненные) координаты, м		Метод определения координат характерной точки	Средняя квадратическая погрешность положения характерной точки (Mt), м	Описание обозначения точки на местности (при наличии)
	X	Y	X	Y			
1	2	3	4	5	6	7	8
18303	-	-	433342.85	2147299.96	Картометрический метод	5.0	Закрепление отсутствует
18304	-	-	433343.52	2147301.31	Картометрический метод	5.0	Закрепление отсутствует
18305	-	-	433343.80	2147301.72	Картометрический метод	5.0	Закрепление отсутствует
18306	-	-	433345.33	2147304.31	Картометрический метод	5.0	Закрепление отсутствует
18307	-	-	433346.45	2147307.10	Картометрический метод	5.0	Закрепление отсутствует
18308	-	-	433347.14	2147310.03	Картометрический метод	5.0	Закрепление отсутствует
18309	-	-	433347.22	2147310.57	Картометрический метод	5.0	Закрепление отсутствует
18310	-	-	433348.26	2147311.87	Картометрический метод	5.0	Закрепление отсутствует
18311	-	-	433349.76	2147314.04	Картометрический метод	5.0	Закрепление отсутствует
18312	-	-	433350.81	2147315.81	Картометрический метод	5.0	Закрепление отсутствует
18313	-	-	433351.91	2147317.93	Картометрический метод	5.0	Закрепление отсутствует
18314	-	-	433352.75	2147320.17	Картометрический метод	5.0	Закрепление отсутствует
18315	-	-	433353.35	2147322.11	Картометрический метод	5.0	Закрепление отсутствует
18316	-	-	433353.62	2147323.27	Картометрический метод	5.0	Закрепление отсутствует
18317	-	-	433354.81	2147325.03	Картометрический метод	5.0	Закрепление отсутствует
18318	-	-	433355.76	2147326.93	Картометрический метод	5.0	Закрепление отсутствует
18319	-	-	433356.45	2147328.94	Картометрический метод	5.0	Закрепление отсутствует
18320	-	-	433357.30	2147331.75	Картометрический метод	5.0	Закрепление отсутствует
18321	-	-	433358.55	2147334.00	Картометрический метод	5.0	Закрепление отсутствует
18322	-	-	433359.40	2147336.43	Картометрический метод	5.0	Закрепление отсутствует
18323	-	-	433361.90	2147337.64	Картометрический метод	5.0	Закрепление отсутствует
18324	-	-	433364.18	2147339.23	Картометрический метод	5.0	Закрепление отсутствует
18325	-	-	433366.17	2147341.17	Картометрический метод	5.0	Закрепление отсутствует
18326	-	-	433367.72	2147341.91	Картометрический метод	5.0	Закрепление отсутствует
18327	-	-	433370.22	2147343.37	Картометрический метод	5.0	Закрепление отсутствует

2. Сведения о характерных точках границ объекта							
Обозначение характерных точек границ	Существующие координаты, м		Измененные (уточненные) координаты, м		Метод определения координат характерной точки	Средняя квадратическая погрешность положения характерной точки (Mt), м	Описание обозначения точки на местности (при наличии)
	X	Y	X	Y			
1	2	3	4	5	6	7	8
18328	-	-	433373.11	2147345.46	Картометрический метод	5.0	Закрепление отсутствует
18329	-	-	433374.13	2147346.41	Картометрический метод	5.0	Закрепление отсутствует
18330	-	-	433376.21	2147348.47	Картометрический метод	5.0	Закрепление отсутствует
18331	-	-	433377.60	2147350.02	Картометрический метод	5.0	Закрепление отсутствует
18332	-	-	433378.62	2147351.38	Картометрический метод	5.0	Закрепление отсутствует
18333	-	-	433379.61	2147352.83	Картометрический метод	5.0	Закрепление отсутствует
18334	-	-	433380.83	2147354.53	Картометрический метод	5.0	Закрепление отсутствует
18335	-	-	433382.03	2147356.43	Картометрический метод	5.0	Закрепление отсутствует
18336	-	-	433383.47	2147359.67	Картометрический метод	5.0	Закрепление отсутствует
18337	-	-	433385.05	2147362.27	Картометрический метод	5.0	Закрепление отсутствует
18338	-	-	433386.21	2147365.09	Картометрический метод	5.0	Закрепление отсутствует
18339	-	-	433386.91	2147368.05	Картометрический метод	5.0	Закрепление отсутствует
18340	-	-	433387.15	2147371.08	Картометрический метод	5.0	Закрепление отсутствует
18341	-	-	433387.17	2147374.67	Картометрический метод	5.0	Закрепление отсутствует
18342	-	-	433387.21	2147376.43	Картометрический метод	5.0	Закрепление отсутствует
18343	-	-	433387.29	2147376.90	Картометрический метод	5.0	Закрепление отсутствует
18344	-	-	433387.54	2147379.67	Картометрический метод	5.0	Закрепление отсутствует
18345	-	-	433387.63	2147383.99	Картометрический метод	5.0	Закрепление отсутствует
18346	-	-	433387.71	2147384.79	Картометрический метод	5.0	Закрепление отсутствует
18347	-	-	433387.89	2147385.73	Картометрический метод	5.0	Закрепление отсутствует
18348	-	-	433390.06	2147392.27	Картометрический метод	5.0	Закрепление отсутствует
18178	-	-	433369.42	2147393.32	Картометрический метод	5.0	Закрепление отсутствует
18349	-	-	433328.06	2147397.21	Картометрический метод	5.0	Закрепление отсутствует
18350	-	-	433327.35	2147396.44	Картометрический метод	5.0	Закрепление отсутствует
18351	-	-	433326.81	2147395.83	Картометрический метод	5.0	Закрепление отсутствует

2. Сведения о характерных точках границ объекта							
Обозначение характерных точек границ	Существующие координаты, м		Измененные (уточненные) координаты, м		Метод определения координат характерной точки	Средняя квадратическая погрешность положения характерной точки (Mt), м	Описание обозначения точки на местности (при наличии)
	X	Y	X	Y			
1	2	3	4	5	6	7	8
18352	-	-	433326.00	2147394.81	Картометрический метод	5.0	Закрепление отсутствует
18353	-	-	433325.72	2147394.43	Картометрический метод	5.0	Закрепление отсутствует
18354	-	-	433324.37	2147392.53	Картометрический метод	5.0	Закрепление отсутствует
18355	-	-	433323.90	2147391.83	Картометрический метод	5.0	Закрепление отсутствует
18356	-	-	433323.22	2147390.71	Картометрический метод	5.0	Закрепление отсутствует
18357	-	-	433322.62	2147389.54	Картометрический метод	5.0	Закрепление отсутствует
18358	-	-	433322.10	2147388.34	Картометрический метод	5.0	Закрепление отсутствует
18359	-	-	433321.92	2147387.87	Картометрический метод	5.0	Закрепление отсутствует
18360	-	-	433321.56	2147386.89	Картометрический метод	5.0	Закрепление отсутствует
18361	-	-	433321.30	2147386.13	Картометрический метод	5.0	Закрепление отсутствует
18362	-	-	433320.94	2147384.87	Картометрический метод	5.0	Закрепление отсутствует
18363	-	-	433320.66	2147383.59	Картометрический метод	5.0	Закрепление отсутствует
18364	-	-	433320.46	2147382.30	Картометрический метод	5.0	Закрепление отсутствует
18365	-	-	433320.35	2147380.99	Картометрический метод	5.0	Закрепление отсутствует
18366	-	-	433320.33	2147380.36	Картометрический метод	5.0	Закрепление отсутствует
18367	-	-	433320.30	2147378.92	Картометрический метод	5.0	Закрепление отсутствует
18368	-	-	433319.31	2147369.36	Картометрический метод	5.0	Закрепление отсутствует
18369	-	-	433317.51	2147364.52	Картометрический метод	5.0	Закрепление отсутствует
18370	-	-	433313.51	2147359.03	Картометрический метод	5.0	Закрепление отсутствует
18371	-	-	433312.93	2147358.19	Картометрический метод	5.0	Закрепление отсутствует
18372	-	-	433312.51	2147357.95	Картометрический метод	5.0	Закрепление отсутствует
18373	-	-	433311.41	2147357.24	Картометрический метод	5.0	Закрепление отсутствует
18374	-	-	433310.36	2147356.46	Картометрический метод	5.0	Закрепление отсутствует
18375	-	-	433309.36	2147355.61	Картометрический метод	5.0	Закрепление отсутствует
18376	-	-	433308.42	2147354.71	Картометрический метод	5.0	Закрепление отсутствует

2. Сведения о характерных точках границ объекта							
Обозначение характерных точек границ	Существующие координаты, м		Измененные (уточненные) координаты, м		Метод определения координат характерной точки	Средняя квадратическая погрешность положения характерной точки (Mt), м	Описание обозначения точки на местности (при наличии)
	X	Y	X	Y			
1	2	3	4	5	6	7	8
18377	-	-	433307.54	2147353.74	Картометрический метод	5.0	Закрепление отсутствует
18378	-	-	433306.72	2147352.72	Картометрический метод	5.0	Закрепление отсутствует
18379	-	-	433306.58	2147352.52	Картометрический метод	5.0	Закрепление отсутствует
18380	-	-	433305.58	2147351.67	Картометрический метод	5.0	Закрепление отсутствует
18381	-	-	433305.11	2147351.26	Картометрический метод	5.0	Закрепление отсутствует
18382	-	-	433304.17	2147350.36	Картометрический метод	5.0	Закрепление отсутствует
18383	-	-	433303.42	2147349.54	Картометрический метод	5.0	Закрепление отсутствует
18384	-	-	433302.07	2147347.99	Картометрический метод	5.0	Закрепление отсутствует
18385	-	-	433301.94	2147347.83	Картометрический метод	5.0	Закрепление отсутствует
18386	-	-	433301.12	2147346.81	Картометрический метод	5.0	Закрепление отсутствует
18387	-	-	433300.38	2147345.73	Картометрический метод	5.0	Закрепление отсутствует
18388	-	-	433299.70	2147344.61	Картометрический метод	5.0	Закрепление отсутствует
18389	-	-	433299.10	2147343.45	Картометрический метод	5.0	Закрепление отсутствует
18390	-	-	433298.58	2147342.25	Картометрический метод	5.0	Закрепление отсутствует
18391	-	-	433298.14	2147341.02	Картометрический метод	5.0	Закрепление отсутствует
18392	-	-	433297.93	2147340.36	Картометрический метод	5.0	Закрепление отсутствует
18393	-	-	433297.38	2147338.41	Картометрический метод	5.0	Закрепление отсутствует
18394	-	-	433297.22	2147337.81	Картометрический метод	5.0	Закрепление отсутствует
18395	-	-	433296.94	2147336.54	Картометрический метод	5.0	Закрепление отсутствует
18396	-	-	433296.85	2147335.97	Картометрический метод	5.0	Закрепление отсутствует
18397	-	-	433296.55	2147335.14	Картометрический метод	5.0	Закрепление отсутствует
18398	-	-	433296.43	2147334.73	Картометрический метод	5.0	Закрепление отсутствует
18399	-	-	433295.42	2147333.17	Картометрический метод	5.0	Закрепление отсутствует
18400	-	-	433294.74	2147332.05	Картометрический метод	5.0	Закрепление отсутствует
18401	-	-	433294.14	2147330.88	Картометрический метод	5.0	Закрепление отсутствует

2. Сведения о характерных точках границ объекта							
Обозначение характерных точек границ	Существующие координаты, м		Измененные (уточненные) координаты, м		Метод определения координат характерной точки	Средняя квадратическая погрешность положения характерной точки (Mt), м	Описание обозначения точки на местности (при наличии)
	X	Y	X	Y			
1	2	3	4	5	6	7	8
18402	-	-	433293.62	2147329.68	Картометрический метод	5.0	Закрепление отсутствует
18403	-	-	433293.43	2147329.18	Картометрический метод	5.0	Закрепление отсутствует
18404	-	-	433292.64	2147327.04	Картометрический метод	5.0	Закрепление отсутствует
18405	-	-	433292.39	2147326.31	Картометрический метод	5.0	Закрепление отсутствует
18406	-	-	433292.03	2147325.05	Картометрический метод	5.0	Закрепление отсутствует
18407	-	-	433291.88	2147324.34	Картометрический метод	5.0	Закрепление отсутствует
18408	-	-	433299.73	2147323.86	Картометрический метод	5.0	Закрепление отсутствует
18409	-	-	433297.87	2147321.07	Картометрический метод	5.0	Закрепление отсутствует
18410	-	-	433296.40	2147320.69	Картометрический метод	5.0	Закрепление отсутствует
18411	-	-	433289.23	2147300.63	Картометрический метод	5.0	Закрепление отсутствует
18412	-	-	433285.03	2147298.90	Картометрический метод	5.0	Закрепление отсутствует
18413	-	-	433284.89	2147298.54	Картометрический метод	5.0	Закрепление отсутствует
18414	-	-	433284.26	2147296.71	Картометрический метод	5.0	Закрепление отсутствует
18415	-	-	433283.99	2147295.72	Картометрический метод	5.0	Закрепление отсутствует
18416	-	-	433283.70	2147295.08	Картометрический метод	5.0	Закрепление отсутствует
18417	-	-	433279.96	2147284.21	Картометрический метод	5.0	Закрепление отсутствует
18418	-	-	433279.92	2147283.92	Картометрический метод	5.0	Закрепление отсутствует
18419	-	-	433283.14	2147279.76	Картометрический метод	5.0	Закрепление отсутствует
18420	-	-	433281.79	2147271.08	Картометрический метод	5.0	Закрепление отсутствует
18421	-	-	433276.23	2147270.05	Картометрический метод	5.0	Закрепление отсутствует
18422	-	-	433274.88	2147268.19	Картометрический метод	5.0	Закрепление отсутствует
18423	-	-	433237.16	2147215.98	Картометрический метод	5.0	Закрепление отсутствует
18424	-	-	433259.39	2147211.10	Картометрический метод	5.0	Закрепление отсутствует
18425	-	-	433260.51	2147212.43	Картометрический метод	5.0	Закрепление отсутствует
18426	-	-	433263.60	2147217.65	Картометрический метод	5.0	Закрепление отсутствует

2. Сведения о характерных точках границ объекта							
Обозначение характерных точек границ	Существующие координаты, м		Измененные (уточненные) координаты, м		Метод определения координат характерной точки	Средняя квадратическая погрешность положения характерной точки (Mt), м	Описание обозначения точки на местности (при наличии)
	X	Y	X	Y			
1	2	3	4	5	6	7	8
18427	-	-	433269.23	2147223.58	Картометрический метод	5.0	Закрепление отсутствует
18428	-	-	433269.40	2147225.63	Картометрический метод	5.0	Закрепление отсутствует
18429	-	-	433270.24	2147227.47	Картометрический метод	5.0	Закрепление отсутствует
18430	-	-	433276.58	2147235.37	Картометрический метод	5.0	Закрепление отсутствует
18431	-	-	433278.99	2147238.76	Картометрический метод	5.0	Закрепление отсутствует
18432	-	-	433282.82	2147243.08	Картометрический метод	5.0	Закрепление отсутствует
18433	-	-	433286.33	2147247.95	Картометрический метод	5.0	Закрепление отсутствует
18434	-	-	433287.87	2147249.42	Картометрический метод	5.0	Закрепление отсутствует
18435	-	-	433288.48	2147251.38	Картометрический метод	5.0	Закрепление отсутствует
18436	-	-	433289.83	2147252.88	Картометрический метод	5.0	Закрепление отсутствует
18437	-	-	433291.25	2147256.72	Картометрический метод	5.0	Закрепление отсутствует
18438	-	-	433294.88	2147261.69	Картометрический метод	5.0	Закрепление отсутствует
18439	-	-	433298.41	2147269.11	Картометрический метод	5.0	Закрепление отсутствует
18440	-	-	433299.72	2147281.43	Картометрический метод	5.0	Закрепление отсутствует
18441	-	-	433301.24	2147285.25	Картометрический метод	5.0	Закрепление отсутствует
18442	-	-	433302.36	2147286.93	Картометрический метод	5.0	Закрепление отсутствует
18443	-	-	433303.09	2147288.89	Картометрический метод	5.0	Закрепление отсутствует
18444	-	-	433303.38	2147290.96	Картометрический метод	5.0	Закрепление отсутствует
18445	-	-	433304.92	2147294.81	Картометрический метод	5.0	Закрепление отсутствует
18446	-	-	433305.11	2147296.82	Картометрический метод	5.0	Закрепление отсутствует
18447	-	-	433306.11	2147298.60	Картометрический метод	5.0	Закрепление отсутствует
18448	-	-	433307.28	2147304.76	Картометрический метод	5.0	Закрепление отсутствует
18449	-	-	433311.31	2147311.96	Картометрический метод	5.0	Закрепление отсутствует
18450	-	-	433311.63	2147313.96	Картометрический метод	5.0	Закрепление отсутствует
18451	-	-	433311.43	2147320.16	Картометрический метод	5.0	Закрепление отсутствует

2. Сведения о характерных точках границ объекта							
Обозначение характерных точек границ	Существующие координаты, м		Измененные (уточненные) координаты, м		Метод определения координат характерной точки	Средняя квадратическая погрешность положения характерной точки (Mt), м	Описание обозначения точки на местности (при наличии)
	X	Y	X	Y			
1	2	3	4	5	6	7	8
18452	-	-	433312.21	2147322.30	Картометрический метод	5.0	Закрепление отсутствует
18453	-	-	433315.20	2147326.92	Картометрический метод	5.0	Закрепление отсутствует
18454	-	-	433315.59	2147328.98	Картометрический метод	5.0	Закрепление отсутствует
18455	-	-	433316.52	2147330.83	Картометрический метод	5.0	Закрепление отсутствует
18456	-	-	433316.61	2147332.92	Картометрический метод	5.0	Закрепление отсутствует
18457	-	-	433317.17	2147334.87	Картометрический метод	5.0	Закрепление отсутствует
18458	-	-	433318.52	2147336.42	Картометрический метод	5.0	Закрепление отсутствует
18459	-	-	433321.66	2147339.08	Картометрический метод	5.0	Закрепление отсутствует
18460	-	-	433322.77	2147340.77	Картометрический метод	5.0	Закрепление отсутствует
18461	-	-	433324.77	2147341.07	Картометрический метод	5.0	Закрепление отсутствует
18462	-	-	433326.49	2147342.11	Картометрический метод	5.0	Закрепление отсутствует
18463	-	-	433329.07	2147345.32	Картометрический метод	5.0	Закрепление отсутствует
18464	-	-	433329.67	2147347.24	Картометрический метод	5.0	Закрепление отсутствует
18465	-	-	433335.30	2147354.97	Картометрический метод	5.0	Закрепление отсутствует
18466	-	-	433338.94	2147364.78	Картометрический метод	5.0	Закрепление отсутствует
18467	-	-	433340.29	2147377.69	Картометрический метод	5.0	Закрепление отсутствует
18468	-	-	433340.33	2147379.98	Картометрический метод	5.0	Закрепление отсутствует
18469	-	-	433340.69	2147380.96	Картометрический метод	5.0	Закрепление отсутствует
18470	-	-	433342.04	2147382.87	Картометрический метод	5.0	Закрепление отсутствует
18471	-	-	433344.41	2147385.43	Картометрический метод	5.0	Закрепление отсутствует
18472	-	-	433347.33	2147388.02	Картометрический метод	5.0	Закрепление отсутствует
18473	-	-	433348.15	2147389.00	Картометрический метод	5.0	Закрепление отсутствует
18474	-	-	433349.28	2147391.07	Картометрический метод	5.0	Закрепление отсутствует
18475	-	-	433350.13	2147393.46	Картометрический метод	5.0	Закрепление отсутствует
18476	-	-	433350.38	2147394.62	Картометрический метод	5.0	Закрепление отсутствует

2. Сведения о характерных точках границ объекта							
Обозначение характерных точек границ	Существующие координаты, м		Измененные (уточненные) координаты, м		Метод определения координат характерной точки	Средняя квадратическая погрешность положения характерной точки (Mt), м	Описание обозначения точки на местности (при наличии)
	X	Y	X	Y			
1	2	3	4	5	6	7	8
18477	-	-	433340.52	2147395.37	Картометрический метод	5.0	Закрепление отсутствует
18349	-	-	433328.06	2147397.21	Картометрический метод	5.0	Закрепление отсутствует
18478	-	-	431120.52	2145596.66	Картометрический метод	5.0	Закрепление отсутствует
18479	-	-	431120.49	2145594.98	Картометрический метод	5.0	Закрепление отсутствует
18480	-	-	431120.45	2145591.97	Картометрический метод	5.0	Закрепление отсутствует
18481	-	-	431120.52	2145591.19	Картометрический метод	5.0	Закрепление отсутствует
18482	-	-	431119.87	2145587.81	Картометрический метод	5.0	Закрепление отсутствует
18483	-	-	431119.76	2145587.20	Картометрический метод	5.0	Закрепление отсутствует
18484	-	-	431118.45	2145579.06	Картометрический метод	5.0	Закрепление отсутствует
18485	-	-	431118.20	2145575.59	Картометрический метод	5.0	Закрепление отсутствует
18486	-	-	431118.38	2145573.16	Картометрический метод	5.0	Закрепление отсутствует
18487	-	-	431119.49	2145565.07	Картометрический метод	5.0	Закрепление отсутствует
18488	-	-	431119.66	2145564.02	Картометрический метод	5.0	Закрепление отсутствует
18489	-	-	431120.08	2145562.27	Картометрический метод	5.0	Закрепление отсутствует
18490	-	-	431121.11	2145558.69	Картометрический метод	5.0	Закрепление отсутствует
18491	-	-	431120.89	2145554.90	Картометрический метод	5.0	Закрепление отсутствует
18492	-	-	431120.86	2145553.48	Картометрический метод	5.0	Закрепление отсутствует
18493	-	-	431121.19	2145550.14	Картометрический метод	5.0	Закрепление отсутствует
18494	-	-	431122.17	2145544.85	Картометрический метод	5.0	Закрепление отсутствует
18495	-	-	431123.07	2145537.21	Картометрический метод	5.0	Закрепление отсутствует
18496	-	-	431123.03	2145536.71	Картометрический метод	5.0	Закрепление отсутствует
18497	-	-	431122.93	2145536.27	Картометрический метод	5.0	Закрепление отсутствует
18498	-	-	431122.63	2145534.79	Картометрический метод	5.0	Закрепление отсутствует
18499	-	-	431122.38	2145531.29	Картометрический метод	5.0	Закрепление отсутствует
18500	-	-	431122.45	2145527.23	Картометрический метод	5.0	Закрепление отсутствует

2. Сведения о характерных точках границ объекта							
Обозначение характерных точек границ	Существующие координаты, м		Измененные (уточненные) координаты, м		Метод определения координат характерной точки	Средняя квадратическая погрешность положения характерной точки (Mt), м	Описание обозначения точки на местности (при наличии)
	X	Y	X	Y			
1	2	3	4	5	6	7	8
18501	-	-	431122.72	2145524.26	Картометрический метод	5.0	Закрепление отсутствует
18502	-	-	431125.08	2145510.21	Картометрический метод	5.0	Закрепление отсутствует
18503	-	-	431125.78	2145507.35	Картометрический метод	5.0	Закрепление отсутствует
18504	-	-	431126.89	2145504.63	Картометрический метод	5.0	Закрепление отсутствует
18505	-	-	431128.39	2145502.09	Картометрический метод	5.0	Закрепление отсутствует
18506	-	-	431135.35	2145492.08	Картометрический метод	5.0	Закрепление отсутствует
18507	-	-	431137.43	2145489.57	Картометрический метод	5.0	Закрепление отсутствует
18508	-	-	431139.88	2145487.43	Картометрический метод	5.0	Закрепление отсутствует
18509	-	-	431143.20	2145484.98	Картометрический метод	5.0	Закрепление отсутствует
18510	-	-	431145.34	2145483.59	Картометрический метод	5.0	Закрепление отсутствует
18511	-	-	431145.77	2145483.36	Картометрический метод	5.0	Закрепление отсутствует
18512	-	-	431149.59	2145481.35	Картометрический метод	5.0	Закрепление отсутствует
18513	-	-	431151.47	2145479.86	Картометрический метод	5.0	Закрепление отсутствует
18514	-	-	431154.13	2145478.08	Картометрический метод	5.0	Закрепление отсутствует
18515	-	-	431154.75	2145477.75	Картометрический метод	5.0	Закрепление отсутствует
18516	-	-	431155.96	2145477.13	Картометрический метод	5.0	Закрепление отсутствует
18517	-	-	431157.04	2145476.13	Картометрический метод	5.0	Закрепление отсутствует
18518	-	-	431159.23	2145474.37	Картометрический метод	5.0	Закрепление отсутствует
18519	-	-	431161.66	2145472.93	Картометрический метод	5.0	Закрепление отсутствует
18520	-	-	431164.26	2145471.85	Картометрический метод	5.0	Закрепление отсутствует
18521	-	-	431174.56	2145468.50	Картометрический метод	5.0	Закрепление отсутствует
18522	-	-	431177.05	2145467.86	Картометрический метод	5.0	Закрепление отсутствует
18523	-	-	431178.92	2145466.66	Картометрический метод	5.0	Закрепление отсутствует
18524	-	-	431181.47	2145465.20	Картометрический метод	5.0	Закрепление отсутствует
18525	-	-	431184.21	2145464.14	Картометрический метод	5.0	Закрепление отсутствует

2. Сведения о характерных точках границ объекта							
Обозначение характерных точек границ	Существующие координаты, м		Измененные (уточненные) координаты, м		Метод определения координат характерной точки	Средняя квадратическая погрешность положения характерной точки (Mt), м	Описание обозначения точки на местности (при наличии)
	X	Y	X	Y			
1	2	3	4	5	6	7	8
18526	-	-	431187.07	2145463.48	Картометрический метод	5.0	Закрепление отсутствует
18527	-	-	431191.48	2145462.85	Картометрический метод	5.0	Закрепление отсутствует
18528	-	-	431194.69	2145462.65	Картометрический метод	5.0	Закрепление отсутствует
18529	-	-	431198.41	2145462.73	Картометрический метод	5.0	Закрепление отсутствует
18530	-	-	431200.30	2145461.41	Картометрический метод	5.0	Закрепление отсутствует
18531	-	-	431202.45	2145460.09	Картометрический метод	5.0	Закрепление отсутствует
18532	-	-	431204.75	2145459.06	Картометрический метод	5.0	Закрепление отсутствует
18533	-	-	431207.16	2145458.32	Картометрический метод	5.0	Закрепление отсутствует
18534	-	-	431216.20	2145458.31	Картометрический метод	5.0	Закрепление отсутствует
18535	-	-	431216.49	2145458.73	Картометрический метод	5.0	Закрепление отсутствует
18536	-	-	431217.07	2145460.66	Картометрический метод	5.0	Закрепление отсутствует
18537	-	-	431216.70	2145463.38	Картометрический метод	5.0	Закрепление отсутствует
18538	-	-	431215.34	2145467.24	Картометрический метод	5.0	Закрепление отсутствует
18539	-	-	431215.31	2145469.26	Картометрический метод	5.0	Закрепление отсутствует
18540	-	-	431215.89	2145473.25	Картометрический метод	5.0	Закрепление отсутствует
18541	-	-	431215.02	2145477.32	Картометрический метод	5.0	Закрепление отсутствует
18542	-	-	431212.31	2145477.74	Картометрический метод	5.0	Закрепление отсутствует
18543	-	-	431207.31	2145481.24	Картометрический метод	5.0	Закрепление отсутствует
18544	-	-	431205.43	2145482.17	Картометрический метод	5.0	Закрепление отсутствует
18545	-	-	431201.37	2145482.76	Картометрический метод	5.0	Закрепление отсутствует
18546	-	-	431194.82	2145482.61	Картометрический метод	5.0	Закрепление отсутствует
18547	-	-	431190.59	2145483.21	Картометрический метод	5.0	Закрепление отсутствует
18548	-	-	431185.44	2145486.67	Картометрический метод	5.0	Закрепление отсутствует
18549	-	-	431181.25	2145487.47	Картометрический метод	5.0	Закрепление отсутствует
18550	-	-	431171.14	2145490.76	Картометрический метод	5.0	Закрепление отсутствует

2. Сведения о характерных точках границ объекта							
Обозначение характерных точек границ	Существующие координаты, м		Измененные (уточненные) координаты, м		Метод определения координат характерной точки	Средняя квадратическая погрешность положения характерной точки (Mt), м	Описание обозначения точки на местности (при наличии)
	X	Y	X	Y			
1	2	3	4	5	6	7	8
18551	-	-	431168.05	2145493.63	Картометрический метод	5.0	Закрепление отсутствует
18552	-	-	431164.39	2145495.50	Картометрический метод	5.0	Закрепление отсутствует
18553	-	-	431161.05	2145498.14	Картометрический метод	5.0	Закрепление отсутствует
18554	-	-	431155.59	2145501.01	Картометрический метод	5.0	Закрепление отсутствует
18555	-	-	431152.28	2145503.47	Картометрический метод	5.0	Закрепление отсутствует
18556	-	-	431145.31	2145513.47	Картометрический метод	5.0	Закрепление отсутствует
18557	-	-	431142.95	2145527.51	Картометрический метод	5.0	Закрепление отсутствует
18558	-	-	431142.89	2145531.55	Картометрический метод	5.0	Закрепление отсутствует
18559	-	-	431143.36	2145533.57	Картометрический метод	5.0	Закрепление отсутствует
18560	-	-	431143.66	2145537.58	Картометрический метод	5.0	Закрепление отсутствует
18561	-	-	431142.46	2145547.78	Картометрический метод	5.0	Закрепление отсутствует
18562	-	-	431141.37	2145553.71	Картометрический метод	5.0	Закрепление отсутствует
18563	-	-	431141.72	2145559.90	Картометрический метод	5.0	Закрепление отсутствует
18564	-	-	431141.44	2145562.03	Картометрический метод	5.0	Закрепление отсутствует
18565	-	-	431139.81	2145567.72	Картометрический метод	5.0	Закрепление отсутствует
18566	-	-	431138.71	2145575.82	Картометрический метод	5.0	Закрепление отсутствует
18567	-	-	431140.01	2145583.95	Картометрический метод	5.0	Закрепление отсутствует
18568	-	-	431141.21	2145590.12	Картометрический метод	5.0	Закрепление отсутствует
18569	-	-	431140.63	2145596.42	Картометрический метод	5.0	Закрепление отсутствует
18478	-	-	431120.52	2145596.66	Картометрический метод	5.0	Закрепление отсутствует
18570	-	-	433360.07	2149095.09	Картометрический метод	5.0	Закрепление отсутствует
18571	-	-	433346.01	2149080.01	Картометрический метод	5.0	Закрепление отсутствует
18572	-	-	433345.83	2149079.82	Картометрический метод	5.0	Закрепление отсутствует
18573	-	-	433346.32	2149079.23	Картометрический метод	5.0	Закрепление отсутствует
18574	-	-	433347.09	2149078.09	Картометрический метод	5.0	Закрепление отсутствует

2. Сведения о характерных точках границ объекта							
Обозначение характерных точек границ	Существующие координаты, м		Измененные (уточненные) координаты, м		Метод определения координат характерной точки	Средняя квадратическая погрешность положения характерной точки (Mt), м	Описание обозначения точки на местности (при наличии)
	X	Y	X	Y			
1	2	3	4	5	6	7	8
18575	-	-	433347.87	2149077.03	Картометрический метод	5.0	Закрепление отсутствует
18576	-	-	433348.71	2149076.03	Картометрический метод	5.0	Закрепление отсутствует
18577	-	-	433349.62	2149075.09	Картометрический метод	5.0	Закрепление отсутствует
18578	-	-	433350.59	2149074.21	Картометрический метод	5.0	Закрепление отсутствует
18579	-	-	433350.76	2149074.07	Картометрический метод	5.0	Закрепление отсутствует
18580	-	-	433352.32	2149072.77	Картометрический метод	5.0	Закрепление отсутствует
18581	-	-	433353.03	2149072.21	Картометрический метод	5.0	Закрепление отсутствует
18582	-	-	433354.02	2149071.17	Картометрический метод	5.0	Закрепление отсутствует
18583	-	-	433354.99	2149070.29	Картометрический метод	5.0	Закрепление отсутствует
18584	-	-	433356.02	2149069.47	Картометрический метод	5.0	Закрепление отсутствует
18585	-	-	433357.09	2149068.72	Картометрический метод	5.0	Закрепление отсутствует
18586	-	-	433358.21	2149068.05	Картометрический метод	5.0	Закрепление отсутствует
18587	-	-	433359.37	2149067.45	Картометрический метод	5.0	Закрепление отсутствует
18588	-	-	433360.23	2149067.07	Картометрический метод	5.0	Закрепление отсутствует
18589	-	-	433364.00	2149065.49	Картометрический метод	5.0	Закрепление отсутствует
18590	-	-	433364.37	2149065.24	Картометрический метод	5.0	Закрепление отсутствует
18591	-	-	433365.49	2149064.57	Картометрический метод	5.0	Закрепление отсутствует
18592	-	-	433366.66	2149063.97	Картометрический метод	5.0	Закрепление отсутствует
18593	-	-	433367.86	2149063.44	Картометрический метод	5.0	Закрепление отсутствует
18594	-	-	433368.77	2149063.11	Картометрический метод	5.0	Закрепление отсутствует
18595	-	-	433370.07	2149062.66	Картометрический метод	5.0	Закрепление отсутствует
18596	-	-	433370.32	2149062.38	Картометрический метод	5.0	Закрепление отсутствует
18597	-	-	433370.55	2149062.13	Картометрический метод	5.0	Закрепление отсутствует
18598	-	-	433370.95	2149061.13	Картометрический метод	5.0	Закрепление отсутствует
18599	-	-	433371.51	2149059.94	Картометрический метод	5.0	Закрепление отсутствует

2. Сведения о характерных точках границ объекта							
Обозначение характерных точек границ	Существующие координаты, м		Измененные (уточненные) координаты, м		Метод определения координат характерной точки	Средняя квадратическая погрешность положения характерной точки (Mt), м	Описание обозначения точки на местности (при наличии)
	X	Y	X	Y			
1	2	3	4	5	6	7	8
18600	-	-	433372.14	2149058.80	Картометрический метод	5.0	Закрепление отсутствует
18601	-	-	433372.85	2149057.69	Картометрический метод	5.0	Закрепление отсутствует
18602	-	-	433373.63	2149056.64	Картометрический метод	5.0	Закрепление отсутствует
18603	-	-	433374.48	2149055.64	Картометрический метод	5.0	Закрепление отсутствует
18604	-	-	433374.85	2149055.24	Картометрический метод	5.0	Закрепление отсутствует
18605	-	-	433375.75	2149051.63	Картометрический метод	5.0	Закрепление отсутствует
18606	-	-	433375.41	2149043.63	Картометрический метод	5.0	Закрепление отсутствует
18607	-	-	433374.95	2149043.11	Картометрический метод	5.0	Закрепление отсутствует
18608	-	-	433374.13	2149042.09	Картометрический метод	5.0	Закрепление отсутствует
18609	-	-	433373.38	2149041.01	Картометрический метод	5.0	Закрепление отсутствует
18610	-	-	433372.71	2149039.89	Картометрический метод	5.0	Закрепление отсутствует
18611	-	-	433372.11	2149038.73	Картометрический метод	5.0	Закрепление отсутствует
18612	-	-	433371.59	2149037.53	Картометрический метод	5.0	Закрепление отсутствует
18613	-	-	433371.15	2149036.29	Картометрический метод	5.0	Закрепление отсутствует
18614	-	-	433370.78	2149035.04	Картометрический метод	5.0	Закрепление отсутствует
18615	-	-	433370.70	2149034.68	Картометрический метод	5.0	Закрепление отсутствует
18616	-	-	433370.08	2149032.01	Картометрический метод	5.0	Закрепление отсутствует
18617	-	-	433369.44	2149030.35	Картометрический метод	5.0	Закрепление отсутствует
18618	-	-	433368.48	2149029.12	Картометрический метод	5.0	Закрепление отсутствует
18619	-	-	433365.87	2149027.77	Картометрический метод	5.0	Закрепление отсутствует
18620	-	-	433364.72	2149027.15	Картометрический метод	5.0	Закрепление отсутствует
18621	-	-	433363.62	2149026.45	Картометрический метод	5.0	Закрепление отсутствует
18622	-	-	433363.10	2149026.08	Картометрический метод	5.0	Закрепление отсутствует
18623	-	-	433357.87	2149022.22	Картометрический метод	5.0	Закрепление отсутствует
18624	-	-	433350.40	2149018.39	Картометрический метод	5.0	Закрепление отсутствует

2. Сведения о характерных точках границ объекта							
Обозначение характерных точек границ	Существующие координаты, м		Измененные (уточненные) координаты, м		Метод определения координат характерной точки	Средняя квадратическая погрешность положения характерной точки (Mt), м	Описание обозначения точки на местности (при наличии)
	X	Y	X	Y			
1	2	3	4	5	6	7	8
18625	-	-	433348.75	2149018.00	Картометрический метод	5.0	Закрепление отсутствует
18626	-	-	433347.91	2149017.78	Картометрический метод	5.0	Закрепление отсутствует
18627	-	-	433346.66	2149017.38	Картометрический метод	5.0	Закрепление отсутствует
18628	-	-	433345.61	2149016.97	Картометрический метод	5.0	Закрепление отсутствует
18629	-	-	433344.91	2149016.68	Картометрический метод	5.0	Закрепление отсутствует
18630	-	-	433340.57	2149016.37	Картометрический метод	5.0	Закрепление отсутствует
18631	-	-	433335.89	2149017.29	Картометрический метод	5.0	Закрепление отсутствует
18632	-	-	433334.89	2149017.81	Картометрический метод	5.0	Закрепление отсутствует
18633	-	-	433334.24	2149018.13	Картометрический метод	5.0	Закрепление отсутствует
18634	-	-	433333.05	2149018.63	Картометрический метод	5.0	Закрепление отсутствует
18635	-	-	433331.25	2149019.35	Картометрический метод	5.0	Закрепление отсутствует
18636	-	-	433328.10	2149021.53	Картометрический метод	5.0	Закрепление отсутствует
18637	-	-	433327.17	2149022.63	Картометрический метод	5.0	Закрепление отсутствует
18638	-	-	433326.26	2149023.58	Картометрический метод	5.0	Закрепление отсутствует
18639	-	-	433325.29	2149024.45	Картометрический метод	5.0	Закрепление отсутствует
18640	-	-	433325.10	2149024.62	Картометрический метод	5.0	Закрепление отсутствует
18641	-	-	433323.48	2149025.96	Картометрический метод	5.0	Закрепление отсутствует
18642	-	-	433322.66	2149026.61	Картометрический метод	5.0	Закрепление отсутствует
18643	-	-	433321.59	2149027.35	Картометрический метод	5.0	Закрепление отсутствует
18644	-	-	433320.46	2149028.03	Картометрический метод	5.0	Закрепление отсутствует
18645	-	-	433319.58	2149028.49	Картометрический метод	5.0	Закрепление отсутствует
18646	-	-	433317.76	2149029.39	Картометрический метод	5.0	Закрепление отсутствует
18647	-	-	433317.47	2149029.53	Картометрический метод	5.0	Закрепление отсутствует
18648	-	-	433316.27	2149030.05	Картометрический метод	5.0	Закрепление отсутствует
18649	-	-	433315.04	2149030.50	Картометрический метод	5.0	Закрепление отсутствует

2. Сведения о характерных точках границ объекта							
Обозначение характерных точек границ	Существующие координаты, м		Измененные (уточненные) координаты, м		Метод определения координат характерной точки	Средняя квадратическая погрешность положения характерной точки (Mt), м	Описание обозначения точки на местности (при наличии)
	X	Y	X	Y			
1	2	3	4	5	6	7	8
18650	-	-	433313.95	2149030.82	Картометрический метод	5.0	Закрепление отсутствует
18651	-	-	433313.15	2149031.25	Картометрический метод	5.0	Закрепление отсутствует
18652	-	-	433311.97	2149032.32	Картометрический метод	5.0	Закрепление отсутствует
18653	-	-	433311.41	2149032.82	Картометрический метод	5.0	Закрепление отсутствует
18654	-	-	433310.39	2149033.64	Картометрический метод	5.0	Закрепление отсутствует
18655	-	-	433309.31	2149034.38	Картометрический метод	5.0	Закрепление отсутствует
18656	-	-	433308.19	2149035.06	Картометрический метод	5.0	Закрепление отсутствует
18657	-	-	433307.83	2149035.26	Картометрический метод	5.0	Закрепление отсутствует
18658	-	-	433305.56	2149036.46	Картометрический метод	5.0	Закрепление отсутствует
18659	-	-	433291.00	2149021.03	Картометрический метод	5.0	Закрепление отсутствует
18660	-	-	433292.94	2149020.67	Картометрический метод	5.0	Закрепление отсутствует
18661	-	-	433298.44	2149017.75	Картометрический метод	5.0	Закрепление отсутствует
18662	-	-	433301.46	2149014.98	Картометрический метод	5.0	Закрепление отсутствует
18663	-	-	433306.86	2149012.08	Картометрический метод	5.0	Закрепление отсутствует
18664	-	-	433308.88	2149011.63	Картометрический метод	5.0	Закрепление отсутствует
18665	-	-	433310.71	2149010.72	Картометрический метод	5.0	Закрепление отсутствует
18666	-	-	433312.32	2149009.39	Картометрический метод	5.0	Закрепление отсутствует
18667	-	-	433313.31	2149007.58	Картометрический метод	5.0	Закрепление отсутствует
18668	-	-	433321.80	2149001.73	Картометрический метод	5.0	Закрепление отсутствует
18669	-	-	433325.65	2149000.23	Картометрический метод	5.0	Закрепление отсутствует
18670	-	-	433329.21	2148998.37	Картометрический метод	5.0	Закрепление отсутствует
18671	-	-	433339.32	2148996.39	Картометрический метод	5.0	Закрепление отсутствует
18672	-	-	433349.62	2148997.12	Картометрический метод	5.0	Закрепление отсутствует
18673	-	-	433353.36	2148998.70	Картометрический метод	5.0	Закрепление отсутствует
18674	-	-	433357.37	2148999.64	Картометрический метод	5.0	Закрепление отсутствует

2. Сведения о характерных точках границ объекта							
Обозначение характерных точек границ	Существующие координаты, м		Измененные (уточненные) координаты, м		Метод определения координат характерной точки	Средняя квадратическая погрешность положения характерной точки (Mt), м	Описание обозначения точки на местности (при наличии)
	X	Y	X	Y			
1	2	3	4	5	6	7	8
18675	-	-	433368.43	2149005.33	Картометрический метод	5.0	Закрепление отсутствует
18676	-	-	433374.96	2149010.14	Картометрический метод	5.0	Закрепление отсутствует
18677	-	-	433380.40	2149012.89	Картометрический метод	5.0	Закрепление отсутствует
18678	-	-	433383.30	2149015.75	Картометрический метод	5.0	Закрепление отсутствует
18679	-	-	433387.06	2149020.62	Картометрический метод	5.0	Закрепление отсутствует
18680	-	-	433389.24	2149026.30	Картометрический метод	5.0	Закрепление отсутствует
18681	-	-	433390.17	2149030.30	Картометрический метод	5.0	Закрепление отсутствует
18682	-	-	433393.18	2149033.07	Картометрический метод	5.0	Закрепление отсутствует
18683	-	-	433394.11	2149034.86	Картометрический метод	5.0	Закрепление отсутствует
18684	-	-	433395.20	2149038.79	Картометрический метод	5.0	Закрепление отсутствует
18685	-	-	433395.81	2149052.85	Картометрический метод	5.0	Закрепление отсутствует
18686	-	-	433395.61	2149054.86	Картометрический метод	5.0	Закрепление отсутствует
18687	-	-	433392.54	2149066.69	Картометрический метод	5.0	Закрепление отсутствует
18688	-	-	433391.07	2149068.04	Картометрический метод	5.0	Закрепление отсутствует
18689	-	-	433389.32	2149069.05	Картометрический метод	5.0	Закрепление отсутствует
18690	-	-	433387.90	2149072.87	Картометрический метод	5.0	Закрепление отсутствует
18691	-	-	433385.17	2149075.78	Картометрический метод	5.0	Закрепление отсутствует
18692	-	-	433384.19	2149077.53	Картометрический метод	5.0	Закрепление отсутствует
18693	-	-	433381.08	2149080.04	Картометрический метод	5.0	Закрепление отсутствует
18694	-	-	433375.24	2149082.03	Картометрический метод	5.0	Закрепление отсутствует
18695	-	-	433373.59	2149083.16	Картометрический метод	5.0	Закрепление отсутствует
18696	-	-	433367.96	2149085.52	Картометрический метод	5.0	Закрепление отсутствует
18697	-	-	433366.96	2149087.35	Картометрический метод	5.0	Закрепление отсутствует
18698	-	-	433365.12	2149088.14	Картометрический метод	5.0	Закрепление отсутствует
18699	-	-	433363.56	2149089.44	Картометрический метод	5.0	Закрепление отсутствует

2. Сведения о характерных точках границ объекта							
Обозначение характерных точек границ	Существующие координаты, м		Измененные (уточненные) координаты, м		Метод определения координат характерной точки	Средняя квадратическая погрешность положения характерной точки (Mt), м	Описание обозначения точки на местности (при наличии)
	X	Y	X	Y			
1	2	3	4	5	6	7	8
18700	-	-	433362.60	2149091.23	Картометрический метод	5.0	Закрепление отсутствует
18701	-	-	433361.16	2149092.64	Картометрический метод	5.0	Закрепление отсутствует
18702	-	-	433360.10	2149094.32	Картометрический метод	5.0	Закрепление отсутствует
18570	-	-	433360.07	2149095.09	Картометрический метод	5.0	Закрепление отсутствует
18703	-	-	430040.85	2146321.14	Картометрический метод	5.0	Закрепление отсутствует
18704	-	-	430037.85	2146316.67	Картометрический метод	5.0	Закрепление отсутствует
18705	-	-	430042.12	2146311.21	Картометрический метод	5.0	Закрепление отсутствует
18706	-	-	430043.97	2146308.86	Картометрический метод	5.0	Закрепление отсутствует
18707	-	-	430050.69	2146299.02	Картометрический метод	5.0	Закрепление отсутствует
18708	-	-	430043.73	2146293.44	Картометрический метод	5.0	Закрепление отсутствует
18709	-	-	430040.17	2146290.65	Картометрический метод	5.0	Закрепление отсутствует
18710	-	-	430043.23	2146287.04	Картометрический метод	5.0	Закрепление отсутствует
18711	-	-	430055.86	2146275.28	Картометрический метод	5.0	Закрепление отсутствует
18712	-	-	430054.27	2146272.20	Картометрический метод	5.0	Закрепление отсутствует
18713	-	-	430051.00	2146264.57	Картометрический метод	5.0	Закрепление отсутствует
18714	-	-	430136.61	2146227.72	Картометрический метод	5.0	Закрепление отсутствует
18715	-	-	430142.08	2146241.45	Картометрический метод	5.0	Закрепление отсутствует
18716	-	-	430143.98	2146246.23	Картометрический метод	5.0	Закрепление отсутствует
18717	-	-	430125.75	2146253.92	Картометрический метод	5.0	Закрепление отсутствует
18718	-	-	430130.80	2146265.04	Картометрический метод	5.0	Закрепление отсутствует
18719	-	-	430125.56	2146265.27	Картометрический метод	5.0	Закрепление отсутствует
18720	-	-	430109.07	2146271.84	Картометрический метод	5.0	Закрепление отсутствует
18721	-	-	430105.66	2146272.79	Картометрический метод	5.0	Закрепление отсутствует
18722	-	-	430095.53	2146277.32	Картометрический метод	5.0	Закрепление отсутствует
18723	-	-	430088.06	2146282.45	Картометрический метод	5.0	Закрепление отсутствует

2. Сведения о характерных точках границ объекта							
Обозначение характерных точек границ	Существующие координаты, м		Измененные (уточненные) координаты, м		Метод определения координат характерной точки	Средняя квадратическая погрешность положения характерной точки (Mt), м	Описание обозначения точки на местности (при наличии)
	X	Y	X	Y			
1	2	3	4	5	6	7	8
18724	-	-	430085.62	2146284.19	Картометрический метод	5.0	Закрепление отсутствует
18725	-	-	430084.32	2146286.38	Картометрический метод	5.0	Закрепление отсутствует
18726	-	-	430080.50	2146292.81	Картометрический метод	5.0	Закрепление отсутствует
18727	-	-	430072.23	2146302.92	Картометрический метод	5.0	Закрепление отсутствует
18728	-	-	430068.08	2146307.31	Картометрический метод	5.0	Закрепление отсутствует
18729	-	-	430064.52	2146308.68	Картометрический метод	5.0	Закрепление отсутствует
18730	-	-	430049.56	2146310.36	Картометрический метод	5.0	Закрепление отсутствует
18731	-	-	430042.80	2146317.45	Картометрический метод	5.0	Закрепление отсутствует
18703	-	-	430040.85	2146321.14	Картометрический метод	5.0	Закрепление отсутствует
18732	-	-	431360.77	2145483.05	Картометрический метод	5.0	Закрепление отсутствует
18733	-	-	431357.06	2145482.15	Картометрический метод	5.0	Закрепление отсутствует
18734	-	-	431349.79	2145480.39	Картометрический метод	5.0	Закрепление отсутствует
18735	-	-	431345.65	2145480.39	Картометрический метод	5.0	Закрепление отсутствует
18736	-	-	431324.05	2145476.81	Картометрический метод	5.0	Закрепление отсутствует
18737	-	-	431320.18	2145475.50	Картометрический метод	5.0	Закрепление отсутствует
18738	-	-	431309.92	2145474.31	Картометрический метод	5.0	Закрепление отсутствует
18739	-	-	431305.18	2145474.87	Картометрический метод	5.0	Закрепление отсутствует
18740	-	-	431299.83	2145476.51	Картометрический метод	5.0	Закрепление отсутствует
18741	-	-	431297.82	2145476.89	Картометрический метод	5.0	Закрепление отсутствует
18742	-	-	431287.58	2145475.96	Картометрический метод	5.0	Закрепление отсутствует
18743	-	-	431279.90	2145476.85	Картометрический метод	5.0	Закрепление отсутствует
18744	-	-	431257.24	2145477.20	Картометрический метод	5.0	Закрепление отсутствует
18745	-	-	431251.60	2145479.49	Картометрический метод	5.0	Закрепление отсутствует
18746	-	-	431245.54	2145480.69	Картометрический метод	5.0	Закрепление отсутствует
18747	-	-	431241.35	2145479.82	Картометрический метод	5.0	Закрепление отсутствует

2. Сведения о характерных точках границ объекта							
Обозначение характерных точек границ	Существующие координаты, м		Измененные (уточненные) координаты, м		Метод определения координат характерной точки	Средняя квадратическая погрешность положения характерной точки (Mt), м	Описание обозначения точки на местности (при наличии)
	X	Y	X	Y			
1	2	3	4	5	6	7	8
18748	-	-	431235.10	2145479.78	Картометрический метод	5.0	Закрепление отсутствует
18749	-	-	431218.81	2145477.37	Картометрический метод	5.0	Закрепление отсутствует
18750	-	-	431217.82	2145477.18	Картометрический метод	5.0	Закрепление отсутствует
18751	-	-	431217.75	2145476.34	Картометрический метод	5.0	Закрепление отсутствует
18752	-	-	431220.21	2145468.03	Картометрический метод	5.0	Закрепление отсутствует
18753	-	-	431221.30	2145463.52	Картометрический метод	5.0	Закрепление отсутствует
18754	-	-	431221.51	2145459.37	Картометрический метод	5.0	Закрепление отсутствует
18755	-	-	431221.34	2145458.31	Картометрический метод	5.0	Закрепление отсутствует
18756	-	-	431225.89	2145458.31	Картометрический метод	5.0	Закрепление отсутствует
18757	-	-	431236.14	2145459.83	Картометрический метод	5.0	Закрепление отсутствует
18758	-	-	431241.06	2145459.86	Картометрический метод	5.0	Закрепление отсутствует
18759	-	-	431244.74	2145460.24	Картометрический метод	5.0	Закрепление отсутствует
18760	-	-	431245.23	2145460.30	Картометрический метод	5.0	Закрепление отсутствует
18761	-	-	431249.20	2145458.71	Картометрический метод	5.0	Закрепление отсутствует
18762	-	-	431251.54	2145457.92	Картометрический метод	5.0	Закрепление отсутствует
18763	-	-	431253.96	2145457.43	Картометрический метод	5.0	Закрепление отсутствует
18764	-	-	431256.42	2145457.24	Картометрический метод	5.0	Закрепление отсутствует
18765	-	-	431278.11	2145456.89	Картометрический метод	5.0	Закрепление отсутствует
18766	-	-	431284.81	2145456.13	Картометрический метод	5.0	Закрепление отсутствует
18767	-	-	431287.38	2145456.00	Картометрический метод	5.0	Закрепление отсутствует
18768	-	-	431288.89	2145456.08	Картометрический метод	5.0	Закрепление отсутствует
18769	-	-	431295.80	2145456.71	Картометрический метод	5.0	Закрепление отсутствует
18770	-	-	431298.81	2145455.78	Картометрический метод	5.0	Закрепление отсутствует
18771	-	-	431301.51	2145455.15	Картометрический метод	5.0	Закрепление отсутствует
18772	-	-	431302.38	2145455.03	Картометрический метод	5.0	Закрепление отсутствует

2. Сведения о характерных точках границ объекта							
Обозначение характерных точек границ	Существующие координаты, м		Измененные (уточненные) координаты, м		Метод определения координат характерной точки	Средняя квадратическая погрешность положения характерной точки (Mt), м	Описание обозначения точки на местности (при наличии)
	X	Y	X	Y			
1	2	3	4	5	6	7	8
18773	-	-	431307.11	2145454.48	Картометрический метод	5.0	Закрепление отсутствует
18774	-	-	431309.71	2145454.35	Картометрический метод	5.0	Закрепление отсутствует
18775	-	-	431311.71	2145454.48	Картометрический метод	5.0	Закрепление отсутствует
18776	-	-	431321.97	2145455.66	Картометрический метод	5.0	Закрепление отсутствует
18777	-	-	431323.45	2145455.88	Картометрический метод	5.0	Закрепление отсутствует
18778	-	-	431326.09	2145456.58	Картометрический метод	5.0	Закрепление отсутствует
18779	-	-	431328.43	2145457.37	Картометрический метод	5.0	Закрепление отсутствует
18780	-	-	431346.80	2145460.42	Картометрический метод	5.0	Закрепление отсутствует
18781	-	-	431349.45	2145460.42	Картометрический метод	5.0	Закрепление отсутствует
18782	-	-	431353.06	2145460.78	Картометрический метод	5.0	Закрепление отсутствует
18783	-	-	431354.01	2145460.98	Картометрический метод	5.0	Закрепление отсутствует
18784	-	-	431365.67	2145463.80	Картометрический метод	5.0	Закрепление отсутствует
18785	-	-	431368.08	2145464.55	Картометрический метод	5.0	Закрепление отсутствует
18786	-	-	431370.27	2145465.54	Картометрический метод	5.0	Закрепление отсутствует
18787	-	-	431371.48	2145466.18	Картометрический метод	5.0	Закрепление отсутствует
18732	-	-	431360.77	2145483.05	Картометрический метод	5.0	Закрепление отсутствует
18788	-	-	429636.31	2146644.55	Картометрический метод	5.0	Закрепление отсутствует
18789	-	-	429631.47	2146642.99	Картометрический метод	5.0	Закрепление отсутствует
18790	-	-	429628.90	2146638.96	Картометрический метод	5.0	Закрепление отсутствует
18791	-	-	429628.28	2146638.64	Картометрический метод	5.0	Закрепление отсутствует
18792	-	-	429625.43	2146637.17	Картометрический метод	5.0	Закрепление отсутствует
18793	-	-	429622.94	2146635.69	Картометрический метод	5.0	Закрепление отсутствует
18794	-	-	429621.06	2146635.01	Картометрический метод	5.0	Закрепление отсутствует
18795	-	-	429619.08	2146634.65	Картометрический метод	5.0	Закрепление отсутствует
18796	-	-	429608.68	2146633.74	Картометрический метод	5.0	Закрепление отсутствует

2. Сведения о характерных точках границ объекта							
Обозначение характерных точек границ	Существующие координаты, м		Измененные (уточненные) координаты, м		Метод определения координат характерной точки	Средняя квадратическая погрешность положения характерной точки (Mt), м	Описание обозначения точки на местности (при наличии)
	X	Y	X	Y			
1	2	3	4	5	6	7	8
18797	-	-	429602.40	2146634.23	Картометрический метод	5.0	Закрепление отсутствует
18798	-	-	429600.44	2146634.94	Картометрический метод	5.0	Закрепление отсутствует
18799	-	-	429598.66	2146635.88	Картометрический метод	5.0	Закрепление отсутствует
18800	-	-	429592.76	2146637.91	Картометрический метод	5.0	Закрепление отсутствует
18801	-	-	429590.68	2146638.35	Картометрический метод	5.0	Закрепление отсутствует
18802	-	-	429588.67	2146638.54	Картометрический метод	5.0	Закрепление отсутствует
18803	-	-	429586.70	2146638.92	Картометрический метод	5.0	Закрепление отсутствует
18804	-	-	429583.57	2146638.96	Картометрический метод	5.0	Закрепление отсутствует
18805	-	-	429582.66	2146639.01	Картометрический метод	5.0	Закрепление отсутствует
18806	-	-	429582.01	2146638.98	Картометрический метод	5.0	Закрепление отсутствует
18807	-	-	429581.27	2146638.82	Картометрический метод	5.0	Закрепление отсутствует
18808	-	-	429580.98	2146638.75	Картометрический метод	5.0	Закрепление отсутствует
18809	-	-	429580.32	2146638.50	Картометрический метод	5.0	Закрепление отсутствует
18810	-	-	429604.64	2146629.32	Картометрический метод	5.0	Закрепление отсутствует
18811	-	-	429609.98	2146625.00	Картометрический метод	5.0	Закрепление отсутствует
18812	-	-	429610.42	2146627.10	Картометрический метод	5.0	Закрепление отсутствует
18813	-	-	429610.83	2146629.10	Картометрический метод	5.0	Закрепление отсутствует
18814	-	-	429611.45	2146629.08	Картометрический метод	5.0	Закрепление отсутствует
18815	-	-	429626.75	2146628.54	Картометрический метод	5.0	Закрепление отсутствует
18816	-	-	429630.06	2146628.42	Картометрический метод	5.0	Закрепление отсутствует
18817	-	-	429633.22	2146628.31	Картометрический метод	5.0	Закрепление отсутствует
18818	-	-	429644.57	2146627.92	Картометрический метод	5.0	Закрепление отсутствует
18819	-	-	429644.69	2146624.24	Картометрический метод	5.0	Закрепление отсутствует
18820	-	-	429644.71	2146623.59	Картометрический метод	5.0	Закрепление отсутствует
18821	-	-	429645.03	2146613.99	Картометрический метод	5.0	Закрепление отсутствует

2. Сведения о характерных точках границ объекта							
Обозначение характерных точек границ	Существующие координаты, м		Измененные (уточненные) координаты, м		Метод определения координат характерной точки	Средняя квадратическая погрешность положения характерной точки (Mt), м	Описание обозначения точки на местности (при наличии)
	X	Y	X	Y			
1	2	3	4	5	6	7	8
18822	-	-	429645.10	2146612.19	Картометрический метод	5.0	Закрепление отсутствует
18823	-	-	429658.76	2146611.66	Картометрический метод	5.0	Закрепление отсутствует
18824	-	-	429675.70	2146611.00	Картометрический метод	5.0	Закрепление отсутствует
18825	-	-	429675.75	2146612.28	Картометрический метод	5.0	Закрепление отсутствует
18826	-	-	429684.36	2146614.48	Картометрический метод	5.0	Закрепление отсутствует
18827	-	-	429690.79	2146616.13	Картометрический метод	5.0	Закрепление отсутствует
18828	-	-	429705.73	2146621.51	Картометрический метод	5.0	Закрепление отсутствует
18829	-	-	429723.15	2146610.33	Картометрический метод	5.0	Закрепление отсутствует
18830	-	-	429723.53	2146609.47	Картометрический метод	5.0	Закрепление отсутствует
18831	-	-	429724.47	2146607.35	Картометрический метод	5.0	Закрепление отсутствует
18832	-	-	429726.42	2146605.97	Картометрический метод	5.0	Закрепление отсутствует
18833	-	-	429728.87	2146604.23	Картометрический метод	5.0	Закрепление отсутствует
18834	-	-	429742.50	2146599.14	Картометрический метод	5.0	Закрепление отсутствует
18835	-	-	429747.20	2146598.57	Картометрический метод	5.0	Закрепление отсутствует
18836	-	-	429753.42	2146597.32	Картометрический метод	5.0	Закрепление отсутствует
18837	-	-	429755.22	2146597.21	Картометрический метод	5.0	Закрепление отсутствует
18838	-	-	429767.47	2146596.51	Картометрический метод	5.0	Закрепление отсутствует
18839	-	-	429767.25	2146600.37	Картометрический метод	5.0	Закрепление отсутствует
18840	-	-	429768.37	2146615.90	Картометрический метод	5.0	Закрепление отсутствует
18841	-	-	429770.31	2146615.87	Картометрический метод	5.0	Закрепление отсутствует
18842	-	-	429807.37	2146615.20	Картометрический метод	5.0	Закрепление отсутствует
18843	-	-	429815.79	2146615.00	Картометрический метод	5.0	Закрепление отсутствует
18844	-	-	429816.89	2146614.88	Картометрический метод	5.0	Закрепление отсутствует
18845	-	-	429826.13	2146613.84	Картометрический метод	5.0	Закрепление отсутствует
18846	-	-	429837.57	2146614.29	Картометрический метод	5.0	Закрепление отсутствует

2. Сведения о характерных точках границ объекта							
Обозначение характерных точек границ	Существующие координаты, м		Измененные (уточненные) координаты, м		Метод определения координат характерной точки	Средняя квадратическая погрешность положения характерной точки (Mt), м	Описание обозначения точки на местности (при наличии)
	X	Y	X	Y			
1	2	3	4	5	6	7	8
18847	-	-	429839.98	2146614.66	Картометрический метод	5.0	Закрепление отсутствует
18848	-	-	429857.49	2146621.50	Картометрический метод	5.0	Закрепление отсутствует
18849	-	-	429857.08	2146621.62	Картометрический метод	5.0	Закрепление отсутствует
18850	-	-	429842.50	2146621.41	Картометрический метод	5.0	Закрепление отсутствует
18851	-	-	429840.18	2146621.38	Картометрический метод	5.0	Закрепление отсутствует
18852	-	-	429837.41	2146620.99	Картометрический метод	5.0	Закрепление отсутствует
18853	-	-	429822.59	2146618.95	Картометрический метод	5.0	Закрепление отсутствует
18854	-	-	429819.13	2146619.62	Картометрический метод	5.0	Закрепление отсутствует
18855	-	-	429811.21	2146626.94	Картометрический метод	5.0	Закрепление отсутствует
18856	-	-	429807.10	2146627.21	Картометрический метод	5.0	Закрепление отсутствует
18857	-	-	429803.11	2146623.67	Картометрический метод	5.0	Закрепление отсутствует
18858	-	-	429800.52	2146619.46	Картометрический метод	5.0	Закрепление отсутствует
18859	-	-	429797.07	2146617.61	Картометрический метод	5.0	Закрепление отсутствует
18860	-	-	429789.39	2146618.47	Картометрический метод	5.0	Закрепление отсутствует
18861	-	-	429785.56	2146624.12	Картометрический метод	5.0	Закрепление отсутствует
18862	-	-	429783.70	2146625.88	Картометрический метод	5.0	Закрепление отсутствует
18863	-	-	429782.44	2146626.82	Картометрический метод	5.0	Закрепление отсутствует
18864	-	-	429779.40	2146628.59	Картометрический метод	5.0	Закрепление отсутствует
18865	-	-	429774.86	2146628.53	Картометрический метод	5.0	Закрепление отсутствует
18866	-	-	429769.18	2146627.71	Картометрический метод	5.0	Закрепление отсутствует
18867	-	-	429767.26	2146625.57	Картометрический метод	5.0	Закрепление отсутствует
18868	-	-	429767.34	2146620.31	Картометрический метод	5.0	Закрепление отсутствует
18869	-	-	429767.21	2146616.86	Картометрический метод	5.0	Закрепление отсутствует
18870	-	-	429767.15	2146616.09	Картометрический метод	5.0	Закрепление отсутствует
18871	-	-	429766.89	2146613.05	Картометрический метод	5.0	Закрепление отсутствует

2. Сведения о характерных точках границ объекта							
Обозначение характерных точек границ	Существующие координаты, м		Измененные (уточненные) координаты, м		Метод определения координат характерной точки	Средняя квадратическая погрешность положения характерной точки (Mt), м	Описание обозначения точки на местности (при наличии)
	X	Y	X	Y			
1	2	3	4	5	6	7	8
18872	-	-	429766.65	2146610.10	Картометрический метод	5.0	Закрепление отсутствует
18873	-	-	429764.65	2146606.26	Картометрический метод	5.0	Закрепление отсутствует
18874	-	-	429762.31	2146603.74	Картометрический метод	5.0	Закрепление отсутствует
18875	-	-	429756.64	2146602.19	Картометрический метод	5.0	Закрепление отсутствует
18876	-	-	429752.52	2146602.73	Картометрический метод	5.0	Закрепление отсутствует
18877	-	-	429745.03	2146603.78	Картометрический метод	5.0	Закрепление отсутствует
18878	-	-	429741.93	2146604.72	Картометрический метод	5.0	Закрепление отсутствует
18879	-	-	429738.92	2146606.17	Картометрический метод	5.0	Закрепление отсутствует
18880	-	-	429736.66	2146606.88	Картометрический метод	5.0	Закрепление отсутствует
18881	-	-	429735.52	2146607.37	Картометрический метод	5.0	Закрепление отсутствует
18882	-	-	429734.02	2146608.22	Картометрический метод	5.0	Закрепление отсутствует
18883	-	-	429730.82	2146608.72	Картометрический метод	5.0	Закрепление отсутствует
18884	-	-	429728.53	2146610.46	Картометрический метод	5.0	Закрепление отсутствует
18885	-	-	429727.09	2146612.23	Картометрический метод	5.0	Закрепление отсутствует
18886	-	-	429724.59	2146616.02	Картометрический метод	5.0	Закрепление отсутствует
18887	-	-	429721.17	2146618.86	Картометрический метод	5.0	Закрепление отсутствует
18888	-	-	429718.09	2146620.10	Картометрический метод	5.0	Закрепление отсутствует
18889	-	-	429711.95	2146621.45	Картометрический метод	5.0	Закрепление отсутствует
18890	-	-	429706.45	2146623.63	Картометрический метод	5.0	Закрепление отсутствует
18891	-	-	429703.01	2146626.63	Картометрический метод	5.0	Закрепление отсутствует
18892	-	-	429699.39	2146632.52	Картометрический метод	5.0	Закрепление отсутствует
18893	-	-	429692.57	2146636.11	Картометрический метод	5.0	Закрепление отсутствует
18894	-	-	429689.47	2146638.97	Картометрический метод	5.0	Закрепление отсутствует
18895	-	-	429684.78	2146640.34	Картометрический метод	5.0	Закрепление отсутствует
18896	-	-	429674.70	2146639.65	Картометрический метод	5.0	Закрепление отсутствует

2. Сведения о характерных точках границ объекта							
Обозначение характерных точек границ	Существующие координаты, м		Измененные (уточненные) координаты, м		Метод определения координат характерной точки	Средняя квадратическая погрешность положения характерной точки (Mt), м	Описание обозначения точки на местности (при наличии)
	X	Y	X	Y			
1	2	3	4	5	6	7	8
18897	-	-	429668.20	2146638.52	Картометрический метод	5.0	Закрепление отсутствует
18898	-	-	429666.06	2146638.27	Картометрический метод	5.0	Закрепление отсутствует
18899	-	-	429662.88	2146637.76	Картометрический метод	5.0	Закрепление отсутствует
18900	-	-	429661.08	2146637.68	Картометрический метод	5.0	Закрепление отсутствует
18901	-	-	429657.58	2146638.46	Картометрический метод	5.0	Закрепление отсутствует
18902	-	-	429646.86	2146639.90	Картометрический метод	5.0	Закрепление отсутствует
18903	-	-	429641.85	2146643.20	Картометрический метод	5.0	Закрепление отсутствует
18904	-	-	429639.82	2146644.36	Картометрический метод	5.0	Закрепление отсутствует
18788	-	-	429636.31	2146644.55	Картометрический метод	5.0	Закрепление отсутствует
18905	-	-	428534.77	2146748.56	Картометрический метод	5.0	Закрепление отсутствует
18906	-	-	428533.17	2146748.36	Картометрический метод	5.0	Закрепление отсутствует
18907	-	-	428531.31	2146747.16	Картометрический метод	5.0	Закрепление отсутствует
18908	-	-	428530.44	2146745.11	Картометрический метод	5.0	Закрепление отсутствует
18909	-	-	428530.88	2146740.90	Картометрический метод	5.0	Закрепление отсутствует
18910	-	-	428539.30	2146737.79	Картометрический метод	5.0	Закрепление отсутствует
18911	-	-	428537.72	2146734.18	Картометрический метод	5.0	Закрепление отсутствует
18912	-	-	428540.44	2146731.09	Картометрический метод	5.0	Закрепление отсутствует
18913	-	-	428543.71	2146731.03	Картометрический метод	5.0	Закрепление отсутствует
18914	-	-	428546.95	2146730.96	Картометрический метод	5.0	Закрепление отсутствует
18915	-	-	428576.26	2146724.68	Картометрический метод	5.0	Закрепление отсутствует
18916	-	-	428590.26	2146722.13	Картометрический метод	5.0	Закрепление отсутствует
18917	-	-	428609.17	2146716.37	Картометрический метод	5.0	Закрепление отсутствует
18918	-	-	428629.55	2146710.16	Картометрический метод	5.0	Закрепление отсутствует
18919	-	-	428647.02	2146702.42	Картометрический метод	5.0	Закрепление отсутствует
18920	-	-	428663.82	2146690.33	Картометрический метод	5.0	Закрепление отсутствует

2. Сведения о характерных точках границ объекта							
Обозначение характерных точек границ	Существующие координаты, м		Измененные (уточненные) координаты, м		Метод определения координат характерной точки	Средняя квадратическая погрешность положения характерной точки (Mt), м	Описание обозначения точки на местности (при наличии)
	X	Y	X	Y			
1	2	3	4	5	6	7	8
18921	-	-	428674.53	2146679.55	Картометрический метод	5.0	Закрепление отсутствует
18922	-	-	428679.15	2146677.23	Картометрический метод	5.0	Закрепление отсутствует
18923	-	-	428680.06	2146677.37	Картометрический метод	5.0	Закрепление отсутствует
18924	-	-	428694.07	2146679.46	Картометрический метод	5.0	Закрепление отсутствует
18925	-	-	428756.49	2146665.14	Картометрический метод	5.0	Закрепление отсутствует
18926	-	-	428799.53	2146655.28	Картометрический метод	5.0	Закрепление отсутствует
18927	-	-	428796.60	2146658.30	Картометрический метод	5.0	Закрепление отсутствует
18928	-	-	428787.90	2146673.76	Картометрический метод	5.0	Закрепление отсутствует
18929	-	-	428785.51	2146675.62	Картометрический метод	5.0	Закрепление отсутствует
18930	-	-	428780.84	2146676.67	Картометрический метод	5.0	Закрепление отсутствует
18931	-	-	428775.38	2146676.86	Картометрический метод	5.0	Закрепление отсутствует
18932	-	-	428768.90	2146677.34	Картометрический метод	5.0	Закрепление отсутствует
18933	-	-	428764.69	2146678.74	Картометрический метод	5.0	Закрепление отсутствует
18934	-	-	428757.88	2146682.47	Картометрический метод	5.0	Закрепление отсутствует
18935	-	-	428752.94	2146685.84	Картометрический метод	5.0	Закрепление отсутствует
18936	-	-	428747.89	2146687.09	Картометрический метод	5.0	Закрепление отсутствует
18937	-	-	428743.93	2146686.63	Картометрический метод	5.0	Закрепление отсутствует
18938	-	-	428739.87	2146683.79	Картометрический метод	5.0	Закрепление отсутствует
18939	-	-	428735.66	2146682.15	Картометрический метод	5.0	Закрепление отсутствует
18940	-	-	428733.41	2146682.11	Картометрический метод	5.0	Закрепление отсутствует
18941	-	-	428730.23	2146682.33	Картометрический метод	5.0	Закрепление отсутствует
18942	-	-	428727.03	2146684.00	Картометрический метод	5.0	Закрепление отсутствует
18943	-	-	428724.76	2146685.56	Картометрический метод	5.0	Закрепление отсутствует
18944	-	-	428721.29	2146687.63	Картометрический метод	5.0	Закрепление отсутствует
18945	-	-	428717.43	2146689.16	Картометрический метод	5.0	Закрепление отсутствует

2. Сведения о характерных точках границ объекта							
Обозначение характерных точек границ	Существующие координаты, м		Измененные (уточненные) координаты, м		Метод определения координат характерной точки	Средняя квадратическая погрешность положения характерной точки (Mt), м	Описание обозначения точки на местности (при наличии)
	X	Y	X	Y			
1	2	3	4	5	6	7	8
18946	-	-	428712.53	2146689.22	Картометрический метод	5.0	Закрепление отсутствует
18947	-	-	428707.36	2146689.94	Картометрический метод	5.0	Закрепление отсутствует
18948	-	-	428700.74	2146690.50	Картометрический метод	5.0	Закрепление отсутствует
18949	-	-	428693.87	2146689.87	Картометрический метод	5.0	Закрепление отсутствует
18950	-	-	428689.00	2146687.95	Картометрический метод	5.0	Закрепление отсутствует
18951	-	-	428683.07	2146686.14	Картометрический метод	5.0	Закрепление отсутствует
18952	-	-	428679.44	2146685.49	Картометрический метод	5.0	Закрепление отсутствует
18953	-	-	428677.46	2146685.40	Картометрический метод	5.0	Закрепление отсутствует
18954	-	-	428675.48	2146685.65	Картометрический метод	5.0	Закрепление отсутствует
18955	-	-	428674.28	2146685.81	Картометрический метод	5.0	Закрепление отсутствует
18956	-	-	428672.01	2146686.77	Картометрический метод	5.0	Закрепление отсутствует
18957	-	-	428670.10	2146687.92	Картометрический метод	5.0	Закрепление отсутствует
18958	-	-	428665.98	2146691.34	Картометрический метод	5.0	Закрепление отсутствует
18959	-	-	428661.02	2146693.46	Картометрический метод	5.0	Закрепление отсутствует
18960	-	-	428657.69	2146696.59	Картометрический метод	5.0	Закрепление отсутствует
18961	-	-	428654.05	2146700.24	Картометрический метод	5.0	Закрепление отсутствует
18962	-	-	428651.58	2146702.71	Картометрический метод	5.0	Закрепление отсутствует
18963	-	-	428649.07	2146707.91	Картометрический метод	5.0	Закрепление отсутствует
18964	-	-	428644.87	2146712.55	Картометрический метод	5.0	Закрепление отсутствует
18965	-	-	428640.45	2146714.80	Картометрический метод	5.0	Закрепление отсутствует
18966	-	-	428635.83	2146715.04	Картометрический метод	5.0	Закрепление отсутствует
18967	-	-	428631.75	2146715.28	Картометрический метод	5.0	Закрепление отсутствует
18968	-	-	428623.04	2146716.00	Картометрический метод	5.0	Закрепление отсутствует
18969	-	-	428616.80	2146716.46	Картометрический метод	5.0	Закрепление отсутствует
18970	-	-	428611.92	2146720.20	Картометрический метод	5.0	Закрепление отсутствует

2. Сведения о характерных точках границ объекта							
Обозначение характерных точек границ	Существующие координаты, м		Измененные (уточненные) координаты, м		Метод определения координат характерной точки	Средняя квадратическая погрешность положения характерной точки (Mt), м	Описание обозначения точки на местности (при наличии)
	X	Y	X	Y			
1	2	3	4	5	6	7	8
18971	-	-	428610.49	2146722.73	Картометрический метод	5.0	Закрепление отсутствует
18972	-	-	428608.85	2146727.49	Картометрический метод	5.0	Закрепление отсутствует
18973	-	-	428608.56	2146730.63	Картометрический метод	5.0	Закрепление отсутствует
18974	-	-	428605.44	2146733.07	Картометрический метод	5.0	Закрепление отсутствует
18975	-	-	428598.46	2146734.54	Картометрический метод	5.0	Закрепление отсутствует
18976	-	-	428592.79	2146733.97	Картометрический метод	5.0	Закрепление отсутствует
18977	-	-	428590.05	2146731.27	Картометрический метод	5.0	Закрепление отсутствует
18978	-	-	428588.34	2146728.39	Картометрический метод	5.0	Закрепление отсутствует
18979	-	-	428584.93	2146728.00	Картометрический метод	5.0	Закрепление отсутствует
18980	-	-	428580.05	2146728.28	Картометрический метод	5.0	Закрепление отсутствует
18981	-	-	428573.83	2146730.78	Картометрический метод	5.0	Закрепление отсутствует
18982	-	-	428565.93	2146733.25	Картометрический метод	5.0	Закрепление отсутствует
18983	-	-	428556.76	2146735.46	Картометрический метод	5.0	Закрепление отсутствует
18984	-	-	428548.37	2146737.99	Картометрический метод	5.0	Закрепление отсутствует
18985	-	-	428544.88	2146740.50	Картометрический метод	5.0	Закрепление отсутствует
18986	-	-	428541.26	2146744.82	Картометрический метод	5.0	Закрепление отсутствует
18987	-	-	428537.48	2146747.43	Картометрический метод	5.0	Закрепление отсутствует
18988	-	-	428535.97	2146748.06	Картометрический метод	5.0	Закрепление отсутствует
18905	-	-	428534.77	2146748.56	Картометрический метод	5.0	Закрепление отсутствует
18989	-	-	433303.03	2145928.28	Картометрический метод	5.0	Закрепление отсутствует
18990	-	-	433279.12	2145928.02	Картометрический метод	5.0	Закрепление отсутствует
18991	-	-	433269.57	2145927.91	Картометрический метод	5.0	Закрепление отсутствует
18992	-	-	433265.85	2145927.87	Картометрический метод	5.0	Закрепление отсутствует
18993	-	-	433259.26	2145916.25	Картометрический метод	5.0	Закрепление отсутствует
18994	-	-	433248.86	2145897.93	Картометрический метод	5.0	Закрепление отсутствует

2. Сведения о характерных точках границ объекта							
Обозначение характерных точек границ	Существующие координаты, м		Измененные (уточненные) координаты, м		Метод определения координат характерной точки	Средняя квадратическая погрешность положения характерной точки (Mt), м	Описание обозначения точки на местности (при наличии)
	X	Y	X	Y			
1	2	3	4	5	6	7	8
18995	-	-	433248.24	2145896.85	Картометрический метод	5.0	Закрепление отсутствует
18996	-	-	433248.10	2145895.29	Картометрический метод	5.0	Закрепление отсутствует
18997	-	-	433247.20	2145885.61	Картометрический метод	5.0	Закрепление отсутствует
18998	-	-	433247.15	2145885.07	Картометрический метод	5.0	Закрепление отсутствует
18999	-	-	433246.14	2145874.21	Картометрический метод	5.0	Закрепление отсутствует
19000	-	-	433293.76	2145875.21	Картометрический метод	5.0	Закрепление отсутствует
19001	-	-	433297.42	2145875.29	Картометрический метод	5.0	Закрепление отсутствует
19002	-	-	433298.11	2145875.30	Картометрический метод	5.0	Закрепление отсутствует
19003	-	-	433301.26	2145875.35	Картометрический метод	5.0	Закрепление отсутствует
19004	-	-	433303.68	2145875.37	Картометрический метод	5.0	Закрепление отсутствует
18989	-	-	433303.03	2145928.28	Картометрический метод	5.0	Закрепление отсутствует
19005	-	-	432396.52	2145853.70	Картометрический метод	5.0	Закрепление отсутствует
19006	-	-	432364.67	2145807.93	Картометрический метод	5.0	Закрепление отсутствует
19007	-	-	432363.58	2145806.36	Картометрический метод	5.0	Закрепление отсутствует
19008	-	-	432361.26	2145803.04	Картометрический метод	5.0	Закрепление отсутствует
19009	-	-	432364.48	2145797.50	Картометрический метод	5.0	Закрепление отсутствует
19010	-	-	432372.85	2145809.30	Картометрический метод	5.0	Закрепление отсутствует
19011	-	-	432378.11	2145800.12	Картометрический метод	5.0	Закрепление отсутствует
19012	-	-	432419.46	2145826.02	Картометрический метод	5.0	Закрепление отсутствует
19013	-	-	432436.03	2145823.47	Картометрический метод	5.0	Закрепление отсутствует
19014	-	-	432438.08	2145822.21	Картометрический метод	5.0	Закрепление отсутствует
19015	-	-	432441.08	2145820.35	Картометрический метод	5.0	Закрепление отсутствует
19016	-	-	432451.10	2145834.35	Картометрический метод	5.0	Закрепление отсутствует
19017	-	-	432483.83	2145826.97	Картометрический метод	5.0	Закрепление отсутствует
19018	-	-	432490.30	2145816.16	Картометрический метод	5.0	Закрепление отсутствует

2. Сведения о характерных точках границ объекта							
Обозначение характерных точек границ	Существующие координаты, м		Измененные (уточненные) координаты, м		Метод определения координат характерной точки	Средняя квадратическая погрешность положения характерной точки (Mt), м	Описание обозначения точки на местности (при наличии)
	X	Y	X	Y			
1	2	3	4	5	6	7	8
19019	-	-	432491.77	2145813.70	Картометрический метод	5.0	Закрепление отсутствует
19020	-	-	432491.98	2145813.93	Картометрический метод	5.0	Закрепление отсутствует
19021	-	-	432495.33	2145817.54	Картометрический метод	5.0	Закрепление отсутствует
19022	-	-	432490.80	2145825.12	Картометрический метод	5.0	Закрепление отсутствует
19023	-	-	432492.65	2145831.70	Картометрический метод	5.0	Закрепление отсутствует
19024	-	-	432491.30	2145832.01	Картометрический метод	5.0	Закрепление отсутствует
19025	-	-	432467.35	2145837.49	Картометрический метод	5.0	Закрепление отсутствует
19026	-	-	432460.35	2145839.09	Картометрический метод	5.0	Закрепление отсутствует
19027	-	-	432409.02	2145850.84	Картометрический метод	5.0	Закрепление отсутствует
19005	-	-	432396.52	2145853.70	Картометрический метод	5.0	Закрепление отсутствует
19028	-	-	433759.58	2149043.86	Картометрический метод	5.0	Закрепление отсутствует
19029	-	-	433743.58	2149024.15	Картометрический метод	5.0	Закрепление отсутствует
19030	-	-	433769.92	2149000.14	Картометрический метод	5.0	Закрепление отсутствует
19031	-	-	433802.61	2148970.47	Картометрический метод	5.0	Закрепление отсутствует
19032	-	-	433803.34	2148974.22	Картометрический метод	5.0	Закрепление отсутствует
19033	-	-	433810.83	2149012.35	Картометрический метод	5.0	Закрепление отсутствует
19034	-	-	433812.15	2149019.07	Картометрический метод	5.0	Закрепление отсутствует
19028	-	-	433759.58	2149043.86	Картометрический метод	5.0	Закрепление отсутствует
19035	-	-	429944.22	2146555.79	Картометрический метод	5.0	Закрепление отсутствует
19036	-	-	429939.18	2146553.73	Картометрический метод	5.0	Закрепление отсутствует
19037	-	-	429945.63	2146532.35	Картометрический метод	5.0	Закрепление отсутствует
19038	-	-	429945.13	2146530.79	Картометрический метод	5.0	Закрепление отсутствует
19039	-	-	429941.49	2146519.28	Картометрический метод	5.0	Закрепление отсутствует
19040	-	-	429940.90	2146512.16	Картометрический метод	5.0	Закрепление отсутствует
19041	-	-	429958.42	2146498.91	Картометрический метод	5.0	Закрепление отсутствует

2. Сведения о характерных точках границ объекта							
Обозначение характерных точек границ	Существующие координаты, м		Измененные (уточненные) координаты, м		Метод определения координат характерной точки	Средняя квадратическая погрешность положения характерной точки (Mt), м	Описание обозначения точки на местности (при наличии)
	X	Y	X	Y			
1	2	3	4	5	6	7	8
19042	-	-	429966.34	2146458.62	Картометрический метод	5.0	Закрепление отсутствует
19043	-	-	429971.42	2146442.85	Картометрический метод	5.0	Закрепление отсутствует
19044	-	-	429970.05	2146426.70	Картометрический метод	5.0	Закрепление отсутствует
19045	-	-	429971.08	2146416.32	Картометрический метод	5.0	Закрепление отсутствует
19046	-	-	429974.21	2146413.10	Картометрический метод	5.0	Закрепление отсутствует
19047	-	-	429984.03	2146392.46	Картометрический метод	5.0	Закрепление отсутствует
19048	-	-	429986.36	2146387.55	Картометрический метод	5.0	Закрепление отсутствует
19049	-	-	429983.88	2146385.29	Картометрический метод	5.0	Закрепление отсутствует
19050	-	-	429980.03	2146382.05	Картометрический метод	5.0	Закрепление отсутствует
19051	-	-	429979.24	2146381.38	Картометрический метод	5.0	Закрепление отсутствует
19052	-	-	429977.84	2146374.60	Картометрический метод	5.0	Закрепление отсутствует
19053	-	-	429984.71	2146366.53	Картометрический метод	5.0	Закрепление отсутствует
19054	-	-	429990.95	2146357.96	Картометрический метод	5.0	Закрепление отсутствует
19055	-	-	429993.78	2146352.83	Картометрический метод	5.0	Закрепление отсутствует
19056	-	-	429996.60	2146347.70	Картометрический метод	5.0	Закрепление отсутствует
19057	-	-	430007.07	2146332.14	Картометрический метод	5.0	Закрепление отсутствует
19058	-	-	430011.50	2146334.94	Картометрический метод	5.0	Закрепление отсутствует
19059	-	-	430015.68	2146337.56	Картометрический метод	5.0	Закрепление отсутствует
19060	-	-	430016.12	2146337.84	Картометрический метод	5.0	Закрепление отсутствует
19061	-	-	430020.28	2146339.28	Картометрический метод	5.0	Закрепление отсутствует
19062	-	-	430027.97	2146330.02	Картометрический метод	5.0	Закрепление отсутствует
19063	-	-	430031.53	2146333.44	Картометрический метод	5.0	Закрепление отсутствует
19064	-	-	430033.60	2146336.09	Картометрический метод	5.0	Закрепление отсутствует
19065	-	-	430038.59	2146325.80	Картометрический метод	5.0	Закрепление отсутствует
19066	-	-	430037.68	2146329.39	Картометрический метод	5.0	Закрепление отсутствует

2. Сведения о характерных точках границ объекта							
Обозначение характерных точек границ	Существующие координаты, м		Измененные (уточненные) координаты, м		Метод определения координат характерной точки	Средняя квадратическая погрешность положения характерной точки (Mt), м	Описание обозначения точки на местности (при наличии)
	X	Y	X	Y			
1	2	3	4	5	6	7	8
19067	-	-	430036.95	2146331.92	Картометрический метод	5.0	Закрепление отсутствует
19068	-	-	430035.70	2146334.88	Картометрический метод	5.0	Закрепление отсутствует
19069	-	-	430035.31	2146337.02	Картометрический метод	5.0	Закрепление отсутствует
19070	-	-	430035.46	2146338.64	Картометрический метод	5.0	Закрепление отсутствует
19071	-	-	430035.45	2146339.71	Картометрический метод	5.0	Закрепление отсутствует
19072	-	-	430036.32	2146341.51	Картометрический метод	5.0	Закрепление отсутствует
19073	-	-	430036.66	2146343.13	Картометрический метод	5.0	Закрепление отсутствует
19074	-	-	430036.55	2146344.49	Картометрический метод	5.0	Закрепление отсутствует
19075	-	-	430036.07	2146346.34	Картометрический метод	5.0	Закрепление отсутствует
19076	-	-	430034.80	2146347.22	Картометрический метод	5.0	Закрепление отсутствует
19077	-	-	430033.34	2146347.61	Картометрический метод	5.0	Закрепление отсутствует
19078	-	-	430030.56	2146347.47	Картометрический метод	5.0	Закрепление отсутствует
19079	-	-	430027.12	2146347.04	Картометрический метод	5.0	Закрепление отсутствует
19080	-	-	430026.18	2146345.68	Картометрический метод	5.0	Закрепление отсутствует
19081	-	-	430024.70	2146342.12	Картометрический метод	5.0	Закрепление отсутствует
19082	-	-	430022.22	2146340.74	Картометрический метод	5.0	Закрепление отсутствует
19083	-	-	430018.30	2146340.31	Картометрический метод	5.0	Закрепление отсутствует
19084	-	-	430014.94	2146340.64	Картометрический метод	5.0	Закрепление отсутствует
19085	-	-	430012.05	2146341.18	Картометрический метод	5.0	Закрепление отсутствует
19086	-	-	430010.11	2146342.77	Картометрический метод	5.0	Закрепление отсутствует
19087	-	-	430009.02	2146345.62	Картометрический метод	5.0	Закрепление отсутствует
19088	-	-	430008.59	2146348.21	Картометрический метод	5.0	Закрепление отсутствует
19089	-	-	430008.82	2146351.33	Картометрический метод	5.0	Закрепление отсутствует
19090	-	-	430008.99	2146353.47	Картометрический метод	5.0	Закрепление отсутствует
19091	-	-	430008.98	2146354.42	Картометрический метод	5.0	Закрепление отсутствует

2. Сведения о характерных точках границ объекта							
Обозначение характерных точек границ	Существующие координаты, м		Измененные (уточненные) координаты, м		Метод определения координат характерной точки	Средняя квадратическая погрешность положения характерной точки (Mt), м	Описание обозначения точки на местности (при наличии)
	X	Y	X	Y			
1	2	3	4	5	6	7	8
19092	-	-	430008.84	2146354.63	Картометрический метод	5.0	Закрепление отсутствует
19093	-	-	430007.80	2146356.33	Картометрический метод	5.0	Закрепление отсутствует
19094	-	-	430006.20	2146357.84	Картометрический метод	5.0	Закрепление отсутствует
19095	-	-	430004.12	2146359.14	Картометрический метод	5.0	Закрепление отсутствует
19096	-	-	430002.55	2146360.74	Картометрический метод	5.0	Закрепление отсутствует
19097	-	-	430002.19	2146361.28	Картометрический метод	5.0	Закрепление отсутствует
19098	-	-	430000.60	2146363.68	Картометрический метод	5.0	Закрепление отсутствует
19099	-	-	429998.44	2146366.80	Картометрический метод	5.0	Закрепление отсутствует
19100	-	-	429995.99	2146370.31	Картометрический метод	5.0	Закрепление отсутствует
19101	-	-	429994.85	2146373.04	Картометрический метод	5.0	Закрепление отсутствует
19102	-	-	429994.20	2146374.59	Картометрический метод	5.0	Закрепление отсутствует
19103	-	-	429991.36	2146378.47	Картометрический метод	5.0	Закрепление отсутствует
19104	-	-	429989.77	2146382.66	Картометрический метод	5.0	Закрепление отсутствует
19105	-	-	429989.40	2146384.28	Картометрический метод	5.0	Закрепление отсутствует
19106	-	-	429988.03	2146386.48	Картометрический метод	5.0	Закрепление отсутствует
19107	-	-	429987.41	2146387.50	Картометрический метод	5.0	Закрепление отсутствует
19108	-	-	429986.32	2146389.10	Картометрический метод	5.0	Закрепление отсутствует
19109	-	-	429985.42	2146391.88	Картометрический метод	5.0	Закрепление отсутствует
19110	-	-	429984.05	2146393.97	Картометрический метод	5.0	Закрепление отсутствует
19111	-	-	429983.35	2146396.35	Картометрический метод	5.0	Закрепление отсутствует
19112	-	-	429981.30	2146398.52	Картометрический метод	5.0	Закрепление отсутствует
19113	-	-	429980.11	2146401.18	Картометрический метод	5.0	Закрепление отсутствует
19114	-	-	429978.71	2146404.98	Картометрический метод	5.0	Закрепление отсутствует
19115	-	-	429977.14	2146407.93	Картометрический метод	5.0	Закрепление отсутствует
19116	-	-	429976.05	2146410.11	Картометрический метод	5.0	Закрепление отсутствует

2. Сведения о характерных точках границ объекта							
Обозначение характерных точек границ	Существующие координаты, м		Измененные (уточненные) координаты, м		Метод определения координат характерной точки	Средняя квадратическая погрешность положения характерной точки (Mt), м	Описание обозначения точки на местности (при наличии)
	X	Y	X	Y			
1	2	3	4	5	6	7	8
19117	-	-	429975.91	2146413.07	Картометрический метод	5.0	Закрепление отсутствует
19118	-	-	429975.78	2146415.85	Картометрический метод	5.0	Закрепление отсутствует
19119	-	-	429976.50	2146419.40	Картометрический метод	5.0	Закрепление отсутствует
19120	-	-	429976.36	2146421.60	Картометрический метод	5.0	Закрепление отсутствует
19121	-	-	429976.67	2146423.51	Картометрический метод	5.0	Закрепление отсутствует
19122	-	-	429977.26	2146425.87	Картометрический метод	5.0	Закрепление отсутствует
19123	-	-	429977.82	2146427.54	Картометрический метод	5.0	Закрепление отсутствует
19124	-	-	429979.62	2146431.00	Картометрический метод	5.0	Закрепление отсутствует
19125	-	-	429980.60	2146433.62	Картометрический метод	5.0	Закрепление отсутствует
19126	-	-	429980.56	2146436.10	Картометрический метод	5.0	Закрепление отсутствует
19127	-	-	429979.93	2146439.53	Картометрический метод	5.0	Закрепление отсутствует
19128	-	-	429977.98	2146442.30	Картометрический метод	5.0	Закрепление отсутствует
19129	-	-	429975.70	2146445.58	Картометрический метод	5.0	Закрепление отсутствует
19130	-	-	429974.02	2146452.03	Картометрический метод	5.0	Закрепление отсутствует
19131	-	-	429972.59	2146456.08	Картометрический метод	5.0	Закрепление отсутствует
19132	-	-	429971.16	2146459.92	Картометрический метод	5.0	Закрепление отсутствует
19133	-	-	429970.48	2146462.80	Картометрический метод	5.0	Закрепление отсутствует
19134	-	-	429970.24	2146463.94	Картометрический метод	5.0	Закрепление отсутствует
19135	-	-	429970.03	2146465.95	Картометрический метод	5.0	Закрепление отсутствует
19136	-	-	429969.34	2146467.91	Картометрический метод	5.0	Закрепление отсутствует
19137	-	-	429968.59	2146473.10	Картометрический метод	5.0	Закрепление отсутствует
19138	-	-	429968.05	2146475.24	Картометрический метод	5.0	Закрепление отсутствует
19139	-	-	429967.74	2146477.26	Картометрический метод	5.0	Закрепление отсутствует
19140	-	-	429967.57	2146479.53	Картометрический метод	5.0	Закрепление отсутствует
19141	-	-	429967.51	2146480.17	Картометрический метод	5.0	Закрепление отсутствует

2. Сведения о характерных точках границ объекта							
Обозначение характерных точек границ	Существующие координаты, м		Измененные (уточненные) координаты, м		Метод определения координат характерной точки	Средняя квадратическая погрешность положения характерной точки (Mt), м	Описание обозначения точки на местности (при наличии)
	X	Y	X	Y			
1	2	3	4	5	6	7	8
19142	-	-	429967.15	2146484.26	Картометрический метод	5.0	Закрепление отсутствует
19143	-	-	429966.55	2146489.32	Картометрический метод	5.0	Закрепление отсутствует
19144	-	-	429965.68	2146493.76	Картометрический метод	5.0	Закрепление отсутствует
19145	-	-	429963.68	2146499.75	Картометрический метод	5.0	Закрепление отсутствует
19146	-	-	429962.31	2146502.19	Картометрический метод	5.0	Закрепление отсутствует
19147	-	-	429959.82	2146504.20	Картометрический метод	5.0	Закрепление отсутствует
19148	-	-	429956.38	2146507.63	Картометрический метод	5.0	Закрепление отсутствует
19149	-	-	429955.42	2146510.67	Картометрический метод	5.0	Закрепление отсутствует
19150	-	-	429954.85	2146514.02	Картометрический метод	5.0	Закрепление отсутствует
19151	-	-	429954.79	2146514.39	Картометрический метод	5.0	Закрепление отсутствует
19152	-	-	429954.70	2146516.36	Картометрический метод	5.0	Закрепление отсутствует
19153	-	-	429955.21	2146518.61	Картометрический метод	5.0	Закрепление отсутствует
19154	-	-	429956.40	2146521.79	Картометрический метод	5.0	Закрепление отсутствует
19155	-	-	429958.30	2146523.44	Картометрический метод	5.0	Закрепление отсутствует
19156	-	-	429961.53	2146525.69	Картометрический метод	5.0	Закрепление отсутствует
19157	-	-	429964.10	2146527.07	Картометрический метод	5.0	Закрепление отсутствует
19158	-	-	429965.50	2146528.62	Картометрический метод	5.0	Закрепление отсутствует
19159	-	-	429965.86	2146530.92	Картометрический метод	5.0	Закрепление отсутствует
19160	-	-	429965.24	2146533.69	Картометрический метод	5.0	Закрепление отсутствует
19161	-	-	429963.61	2146536.24	Картометрический метод	5.0	Закрепление отсутствует
19162	-	-	429962.01	2146538.23	Картометрический метод	5.0	Закрепление отсутствует
19163	-	-	429958.14	2146540.19	Картометрический метод	5.0	Закрепление отсутствует
19164	-	-	429953.68	2146543.47	Картометрический метод	5.0	Закрепление отсутствует
19165	-	-	429950.23	2146546.32	Картометрический метод	5.0	Закрепление отсутствует
19166	-	-	429948.12	2146547.96	Картометрический метод	5.0	Закрепление отсутствует

2. Сведения о характерных точках границ объекта							
Обозначение характерных точек границ	Существующие координаты, м		Измененные (уточненные) координаты, м		Метод определения координат характерной точки	Средняя квадратическая погрешность положения характерной точки (Mt), м	Описание обозначения точки на местности (при наличии)
	X	Y	X	Y			
1	2	3	4	5	6	7	8
19167	-	-	429946.96	2146550.58	Картометрический метод	5.0	Закрепление отсутствует
19168	-	-	429944.65	2146554.62	Картометрический метод	5.0	Закрепление отсутствует
19035	-	-	429944.22	2146555.79	Картометрический метод	5.0	Закрепление отсутствует
19169	-	-	431167.36	2145548.39	Картометрический метод	5.0	Закрепление отсутствует
19170	-	-	431164.96	2145547.60	Картометрический метод	5.0	Закрепление отсутствует
19171	-	-	431161.05	2145544.92	Картометрический метод	5.0	Закрепление отсутствует
19172	-	-	431154.62	2145540.62	Картометрический метод	5.0	Закрепление отсутствует
19173	-	-	431154.82	2145537.37	Картометрический метод	5.0	Закрепление отсутствует
19174	-	-	431156.46	2145526.23	Картометрический метод	5.0	Закрепление отсутствует
19175	-	-	431158.09	2145518.18	Картометрический метод	5.0	Закрепление отсутствует
19176	-	-	431162.70	2145511.93	Картометрический метод	5.0	Закрепление отсутствует
19177	-	-	431168.10	2145506.06	Картометрический метод	5.0	Закрепление отсутствует
19178	-	-	431174.52	2145502.21	Картометрический метод	5.0	Закрепление отсутствует
19179	-	-	431179.00	2145500.85	Картометрический метод	5.0	Закрепление отсутствует
19180	-	-	431186.94	2145501.65	Картометрический метод	5.0	Закрепление отсутствует
19181	-	-	431190.38	2145501.20	Картометрический метод	5.0	Закрепление отсутствует
19182	-	-	431204.42	2145492.75	Картометрический метод	5.0	Закрепление отсутствует
19183	-	-	431218.56	2145493.43	Картометрический метод	5.0	Закрепление отсутствует
19184	-	-	431229.94	2145493.95	Картометрический метод	5.0	Закрепление отсутствует
19185	-	-	431230.97	2145498.41	Картометрический метод	5.0	Закрепление отсутствует
19186	-	-	431228.77	2145499.75	Картометрический метод	5.0	Закрепление отсутствует
19187	-	-	431222.30	2145504.41	Картометрический метод	5.0	Закрепление отсутствует
19188	-	-	431212.48	2145510.67	Картометрический метод	5.0	Закрепление отсутствует
19189	-	-	431209.84	2145516.54	Картометрический метод	5.0	Закрепление отсутствует
19190	-	-	431204.75	2145522.60	Картометрический метод	5.0	Закрепление отсутствует

2. Сведения о характерных точках границ объекта							
Обозначение характерных точек границ	Существующие координаты, м		Измененные (уточненные) координаты, м		Метод определения координат характерной точки	Средняя квадратическая погрешность положения характерной точки (Mt), м	Описание обозначения точки на местности (при наличии)
	X	Y	X	Y			
1	2	3	4	5	6	7	8
19191	-	-	431198.97	2145524.04	Картометрический метод	5.0	Закрепление отсутствует
19192	-	-	431192.23	2145524.94	Картометрический метод	5.0	Закрепление отсутствует
19193	-	-	431187.78	2145531.20	Картометрический метод	5.0	Закрепление отсутствует
19194	-	-	431179.24	2145540.47	Картометрический метод	5.0	Закрепление отсутствует
19195	-	-	431173.84	2145540.80	Картометрический метод	5.0	Закрепление отсутствует
19196	-	-	431170.93	2145543.07	Картометрический метод	5.0	Закрепление отсутствует
19169	-	-	431167.36	2145548.39	Картометрический метод	5.0	Закрепление отсутствует
19197	-	-	434978.96	2143316.64	Картометрический метод	5.0	Закрепление отсутствует
19198	-	-	434972.00	2143264.62	Картометрический метод	5.0	Закрепление отсутствует
19199	-	-	434983.11	2143261.30	Картометрический метод	5.0	Закрепление отсутствует
19200	-	-	435022.66	2143286.39	Картометрический метод	5.0	Закрепление отсутствует
19201	-	-	435023.42	2143290.13	Картометрический метод	5.0	Закрепление отсутствует
19202	-	-	435005.70	2143311.73	Картометрический метод	5.0	Закрепление отсутствует
19203	-	-	435002.34	2143313.53	Картометрический метод	5.0	Закрепление отсутствует
19204	-	-	434985.22	2143315.81	Картометрический метод	5.0	Закрепление отсутствует
19197	-	-	434978.96	2143316.64	Картометрический метод	5.0	Закрепление отсутствует
19205	-	-	429989.07	2146430.95	Картометрический метод	5.0	Закрепление отсутствует
19206	-	-	430003.52	2146409.92	Картометрический метод	5.0	Закрепление отсутствует
19207	-	-	429989.89	2146391.21	Картометрический метод	5.0	Закрепление отсутствует
19208	-	-	429981.37	2146405.99	Картометрический метод	5.0	Закрепление отсутствует
19209	-	-	429978.36	2146418.01	Картометрический метод	5.0	Закрепление отсутствует
19210	-	-	429978.13	2146417.17	Картометрический метод	5.0	Закрепление отсутствует
19211	-	-	429977.93	2146415.19	Картометрический метод	5.0	Закрепление отсутствует
19212	-	-	429978.09	2146413.22	Картометрический метод	5.0	Закрепление отсутствует
19213	-	-	429978.51	2146410.31	Картометрический метод	5.0	Закрепление отсутствует

2. Сведения о характерных точках границ объекта							
Обозначение характерных точек границ	Существующие координаты, м		Измененные (уточненные) координаты, м		Метод определения координат характерной точки	Средняя квадратическая погрешность положения характерной точки (Mt), м	Описание обозначения точки на местности (при наличии)
	X	Y	X	Y			
1	2	3	4	5	6	7	8
19214	-	-	429980.26	2146407.35	Картометрический метод	5.0	Закрепление отсутствует
19215	-	-	429980.80	2146405.40	Картометрический метод	5.0	Закрепление отсутствует
19216	-	-	429981.59	2146403.43	Картометрический метод	5.0	Закрепление отсутствует
19217	-	-	429982.01	2146401.47	Картометрический метод	5.0	Закрепление отсутствует
19218	-	-	429985.25	2146396.87	Картометрический метод	5.0	Закрепление отсутствует
19219	-	-	429986.95	2146393.23	Картометрический метод	5.0	Закрепление отсутствует
19220	-	-	429987.96	2146390.73	Картометрический метод	5.0	Закрепление отсутствует
19221	-	-	429988.53	2146389.33	Картометрический метод	5.0	Закрепление отсутствует
19222	-	-	429990.52	2146385.62	Картометрический метод	5.0	Закрепление отсутствует
19223	-	-	429992.85	2146379.85	Картометрический метод	5.0	Закрепление отсутствует
19224	-	-	429993.88	2146378.12	Картометрический метод	5.0	Закрепление отсутствует
19225	-	-	429995.17	2146376.50	Картометрический метод	5.0	Закрепление отсутствует
19226	-	-	429996.17	2146374.68	Картометрический метод	5.0	Закрепление отсутствует
19227	-	-	429997.56	2146371.58	Картометрический метод	5.0	Закрепление отсутствует
19228	-	-	429999.67	2146368.00	Картометрический метод	5.0	Закрепление отсутствует
19229	-	-	430002.22	2146364.72	Картометрический метод	5.0	Закрепление отсутствует
19230	-	-	430003.21	2146362.92	Картометрический метод	5.0	Закрепление отсутствует
19231	-	-	430003.51	2146362.51	Картометрический метод	5.0	Закрепление отсутствует
19232	-	-	430004.41	2146361.30	Картометрический метод	5.0	Закрепление отсутствует
19233	-	-	430006.32	2146359.94	Картометрический метод	5.0	Закрепление отсутствует
19234	-	-	430009.81	2146357.32	Картометрический метод	5.0	Закрепление отсутствует
19235	-	-	430010.88	2146353.96	Картометрический метод	5.0	Закрепление отсутствует
19236	-	-	430010.79	2146353.10	Картометрический метод	5.0	Закрепление отсутствует
19237	-	-	430010.62	2146351.43	Картометрический метод	5.0	Закрепление отсутствует
19238	-	-	430010.47	2146349.86	Картометрический метод	5.0	Закрепление отсутствует

2. Сведения о характерных точках границ объекта							
Обозначение характерных точек границ	Существующие координаты, м		Измененные (уточненные) координаты, м		Метод определения координат характерной точки	Средняя квадратическая погрешность положения характерной точки (Mt), м	Описание обозначения точки на местности (при наличии)
	X	Y	X	Y			
1	2	3	4	5	6	7	8
19239	-	-	430010.65	2146345.81	Картометрический метод	5.0	Закрепление отсутствует
19240	-	-	430012.47	2146343.53	Картометрический метод	5.0	Закрепление отсутствует
19241	-	-	430014.45	2146342.85	Картометрический метод	5.0	Закрепление отсутствует
19242	-	-	430018.65	2146342.51	Картометрический метод	5.0	Закрепление отсутствует
19243	-	-	430020.67	2146342.60	Картометрический метод	5.0	Закрепление отсутствует
19244	-	-	430022.70	2146343.01	Картометрический метод	5.0	Закрепление отсутствует
19245	-	-	430024.00	2146344.58	Картометрический метод	5.0	Закрепление отсутствует
19246	-	-	430024.40	2146346.58	Картометрический метод	5.0	Закрепление отсутствует
19247	-	-	430025.45	2146348.40	Картометрический метод	5.0	Закрепление отсутствует
19248	-	-	430027.39	2146348.92	Картометрический метод	5.0	Закрепление отсутствует
19249	-	-	430030.35	2146349.50	Картометрический метод	5.0	Закрепление отсутствует
19250	-	-	430033.33	2146349.61	Картометрический метод	5.0	Закрепление отсутствует
19251	-	-	430035.70	2146349.15	Картометрический метод	5.0	Закрепление отсутствует
19252	-	-	430037.87	2146347.25	Картометрический метод	5.0	Закрепление отсутствует
19253	-	-	430038.54	2146344.82	Картометрический метод	5.0	Закрепление отсутствует
19254	-	-	430038.65	2146343.17	Картометрический метод	5.0	Закрепление отсутствует
19255	-	-	430038.26	2146340.98	Картометрический метод	5.0	Закрепление отсутствует
19256	-	-	430037.37	2146339.22	Картометрический метод	5.0	Закрепление отсутствует
19257	-	-	430037.25	2146336.00	Картометрический метод	5.0	Закрепление отсутствует
19258	-	-	430038.03	2146334.10	Картометрический метод	5.0	Закрепление отсутствует
19259	-	-	430038.94	2146332.54	Картометрический метод	5.0	Закрепление отсутствует
19260	-	-	430039.74	2146329.42	Картометрический метод	5.0	Закрепление отсутствует
19261	-	-	430040.60	2146326.09	Картометрический метод	5.0	Закрепление отсутствует
19262	-	-	430044.45	2146318.63	Картометрический метод	5.0	Закрепление отсутствует
19263	-	-	430050.51	2146312.27	Картометрический метод	5.0	Закрепление отсутствует

2. Сведения о характерных точках границ объекта							
Обозначение характерных точек границ	Существующие координаты, м		Измененные (уточненные) координаты, м		Метод определения координат характерной точки	Средняя квадратическая погрешность положения характерной точки (Mt), м	Описание обозначения точки на местности (при наличии)
	X	Y	X	Y			
1	2	3	4	5	6	7	8
19264	-	-	430054.03	2146311.87	Картометрический метод	5.0	Закрепление отсутствует
19265	-	-	430064.99	2146310.64	Картометрический метод	5.0	Закрепление отсутствует
19266	-	-	430069.23	2146309.02	Картометрический метод	5.0	Закрепление отсутствует
19267	-	-	430073.74	2146304.25	Картометрический метод	5.0	Закрепление отсутствует
19268	-	-	430082.15	2146293.96	Картометрический метод	5.0	Закрепление отсутствует
19269	-	-	430087.14	2146285.59	Картометрический метод	5.0	Закрепление отсутствует
19270	-	-	430089.22	2146284.09	Картометрический метод	5.0	Закрепление отсутствует
19271	-	-	430096.51	2146279.09	Картометрический метод	5.0	Закрепление отсутствует
19272	-	-	430106.33	2146274.69	Картометрический метод	5.0	Закрепление отсутствует
19273	-	-	430109.04	2146273.99	Картометрический метод	5.0	Закрепление отсутствует
19274	-	-	430125.98	2146267.23	Картометрический метод	5.0	Закрепление отсутствует
19275	-	-	430131.70	2146267.01	Картометрический метод	5.0	Закрепление отсутствует
19276	-	-	430133.33	2146270.60	Картометрический метод	5.0	Закрепление отсутствует
19277	-	-	430131.74	2146271.11	Картометрический метод	5.0	Закрепление отсутствует
19278	-	-	430105.53	2146279.58	Картометрический метод	5.0	Закрепление отсутствует
19279	-	-	430072.60	2146309.99	Картометрический метод	5.0	Закрепление отсутствует
19280	-	-	430055.16	2146333.24	Картометрический метод	5.0	Закрепление отсутствует
19281	-	-	430047.08	2146344.02	Картометрический метод	5.0	Закрепление отсутствует
19282	-	-	430043.25	2146341.22	Картометрический метод	5.0	Закрепление отсутствует
19283	-	-	430037.83	2146351.07	Картометрический метод	5.0	Закрепление отсутствует
19284	-	-	430040.60	2146353.12	Картометрический метод	5.0	Закрепление отсутствует
19285	-	-	430031.68	2146365.65	Картометрический метод	5.0	Закрепление отсутствует
19286	-	-	430021.52	2146349.57	Картометрический метод	5.0	Закрепление отсутствует
19287	-	-	430013.03	2146355.95	Картометрический метод	5.0	Закрепление отсутствует
19288	-	-	429991.92	2146392.86	Картометрический метод	5.0	Закрепление отсутствует

2. Сведения о характерных точках границ объекта							
Обозначение характерных точек границ	Существующие координаты, м		Измененные (уточненные) координаты, м		Метод определения координат характерной точки	Средняя квадратическая погрешность положения характерной точки (Mt), м	Описание обозначения точки на местности (при наличии)
	X	Y	X	Y			
1	2	3	4	5	6	7	8
19289	-	-	430003.41	2146402.75	Картометрический метод	5.0	Закрепление отсутствует
19290	-	-	430004.78	2146400.94	Картометрический метод	5.0	Закрепление отсутствует
19291	-	-	430009.71	2146403.95	Картометрический метод	5.0	Закрепление отсутствует
19292	-	-	429999.17	2146420.88	Картометрический метод	5.0	Закрепление отсутствует
19205	-	-	429989.07	2146430.95	Картометрический метод	5.0	Закрепление отсутствует
19293	-	-	431635.85	2145255.33	Картометрический метод	5.0	Закрепление отсутствует
19294	-	-	431633.19	2145254.47	Картометрический метод	5.0	Закрепление отсутствует
19295	-	-	431631.25	2145253.02	Картометрический метод	5.0	Закрепление отсутствует
19296	-	-	431631.13	2145252.34	Картометрический метод	5.0	Закрепление отсутствует
19297	-	-	431630.47	2145248.31	Картометрический метод	5.0	Закрепление отсутствует
19298	-	-	431634.33	2145240.90	Картометрический метод	5.0	Закрепление отсутствует
19299	-	-	431634.24	2145232.33	Картометрический метод	5.0	Закрепление отсутствует
19300	-	-	431632.48	2145228.62	Картометрический метод	5.0	Закрепление отсутствует
19301	-	-	431631.95	2145228.22	Картометрический метод	5.0	Закрепление отсутствует
19302	-	-	431630.00	2145228.69	Картометрический метод	5.0	Закрепление отсутствует
19303	-	-	431629.29	2145228.43	Картометрический метод	5.0	Закрепление отсутствует
19304	-	-	431627.26	2145227.70	Картометрический метод	5.0	Закрепление отсутствует
19305	-	-	431626.27	2145225.78	Картометрический метод	5.0	Закрепление отсутствует
19306	-	-	431626.46	2145219.79	Картометрический метод	5.0	Закрепление отсутствует
19307	-	-	431627.35	2145213.69	Картометрический метод	5.0	Закрепление отсутствует
19308	-	-	431626.83	2145206.86	Картометрический метод	5.0	Закрепление отсутствует
19309	-	-	431626.78	2145204.10	Картометрический метод	5.0	Закрепление отсутствует
19310	-	-	431626.65	2145196.99	Картометрический метод	5.0	Закрепление отсутствует
19311	-	-	431627.99	2145189.01	Картометрический метод	5.0	Закрепление отсутствует
19312	-	-	431628.22	2145167.01	Картометрический метод	5.0	Закрепление отсутствует

2. Сведения о характерных точках границ объекта							
Обозначение характерных точек границ	Существующие координаты, м		Измененные (уточненные) координаты, м		Метод определения координат характерной точки	Средняя квадратическая погрешность положения характерной точки (Mt), м	Описание обозначения точки на местности (при наличии)
	X	Y	X	Y			
1	2	3	4	5	6	7	8
19313	-	-	431627.49	2145165.38	Картометрический метод	5.0	Закрепление отсутствует
19314	-	-	431628.39	2145164.44	Картометрический метод	5.0	Закрепление отсутствует
19315	-	-	431629.98	2145164.36	Картометрический метод	5.0	Закрепление отсутствует
19316	-	-	431635.23	2145165.64	Картометрический метод	5.0	Закрепление отсутствует
19317	-	-	431637.98	2145166.99	Картометрический метод	5.0	Закрепление отсутствует
19318	-	-	431647.44	2145171.37	Картометрический метод	5.0	Закрепление отсутствует
19319	-	-	431647.99	2145171.90	Картометрический метод	5.0	Закрепление отсутствует
19320	-	-	431636.21	2145197.91	Картометрический метод	5.0	Закрепление отсутствует
19321	-	-	431641.43	2145248.00	Картометрический метод	5.0	Закрепление отсутствует
19322	-	-	431650.50	2145248.59	Картометрический метод	5.0	Закрепление отсутствует
19323	-	-	431673.40	2145251.91	Картометрический метод	5.0	Закрепление отсутствует
19324	-	-	431671.56	2145254.43	Картометрический метод	5.0	Закрепление отсутствует
19325	-	-	431665.05	2145252.69	Картометрический метод	5.0	Закрепление отсутствует
19326	-	-	431655.61	2145253.04	Картометрический метод	5.0	Закрепление отсутствует
19327	-	-	431651.74	2145253.66	Картометрический метод	5.0	Закрепление отсутствует
19328	-	-	431648.71	2145254.60	Картометрический метод	5.0	Закрепление отсутствует
19329	-	-	431647.23	2145254.49	Картометрический метод	5.0	Закрепление отсутствует
19330	-	-	431641.93	2145254.11	Картометрический метод	5.0	Закрепление отсутствует
19331	-	-	431638.64	2145255.08	Картометрический метод	5.0	Закрепление отсутствует
19293	-	-	431635.85	2145255.33	Картометрический метод	5.0	Закрепление отсутствует
19332	-	-	433479.37	2149537.07	Картометрический метод	5.0	Закрепление отсутствует
19333	-	-	433480.87	2149532.33	Картометрический метод	5.0	Закрепление отсутствует
19334	-	-	433480.56	2149530.32	Картометрический метод	5.0	Закрепление отсутствует
19335	-	-	433480.90	2149528.33	Картометрический метод	5.0	Закрепление отсутствует
19336	-	-	433481.80	2149526.53	Картометрический метод	5.0	Закрепление отсутствует

2. Сведения о характерных точках границ объекта							
Обозначение характерных точек границ	Существующие координаты, м		Измененные (уточненные) координаты, м		Метод определения координат характерной точки	Средняя квадратическая погрешность положения характерной точки (Mt), м	Описание обозначения точки на местности (при наличии)
	X	Y	X	Y			
1	2	3	4	5	6	7	8
19337	-	-	433483.11	2149525.00	Картометрический метод	5.0	Закрепление отсутствует
19338	-	-	433486.36	2149522.61	Картометрический метод	5.0	Закрепление отсутствует
19339	-	-	433490.16	2149521.09	Картометрический метод	5.0	Закрепление отсутствует
19340	-	-	433498.57	2149519.18	Картометрический метод	5.0	Закрепление отсутствует
19341	-	-	433502.59	2149518.96	Картометрический метод	5.0	Закрепление отсутствует
19342	-	-	433508.50	2149520.23	Картометрический метод	5.0	Закрепление отсутствует
19343	-	-	433511.92	2149522.35	Картометрический метод	5.0	Закрепление отсутствует
19344	-	-	433515.63	2149527.11	Картометрический метод	5.0	Закрепление отсутствует
19345	-	-	433524.37	2149532.22	Картометрический метод	5.0	Закрепление отсутствует
19346	-	-	433530.66	2149534.51	Картометрический метод	5.0	Закрепление отсутствует
19332	-	-	433479.37	2149537.07	Картометрический метод	5.0	Закрепление отсутствует
19347	-	-	429865.40	2146623.09	Картометрический метод	5.0	Закрепление отсутствует
19348	-	-	429861.25	2146622.94	Картометрический метод	5.0	Закрепление отсутствует
19349	-	-	429866.82	2146620.02	Картометрический метод	5.0	Закрепление отсутствует
19350	-	-	429868.46	2146619.16	Картометрический метод	5.0	Закрепление отсутствует
19351	-	-	429891.46	2146607.11	Картометрический метод	5.0	Закрепление отсутствует
19352	-	-	429890.35	2146602.36	Картометрический метод	5.0	Закрепление отсутствует
19353	-	-	429911.92	2146598.97	Картометрический метод	5.0	Закрепление отсутствует
19354	-	-	429911.59	2146592.50	Картометрический метод	5.0	Закрепление отсутствует
19355	-	-	429934.10	2146590.59	Картометрический метод	5.0	Закрепление отсутствует
19356	-	-	429934.22	2146591.81	Картометрический метод	5.0	Закрепление отсутствует
19357	-	-	429933.51	2146595.94	Картометрический метод	5.0	Закрепление отсутствует
19358	-	-	429932.81	2146597.89	Картометрический метод	5.0	Закрепление отсутствует
19359	-	-	429931.68	2146599.57	Картометрический метод	5.0	Закрепление отсутствует
19360	-	-	429930.21	2146601.06	Картометрический метод	5.0	Закрепление отсутствует

2. Сведения о характерных точках границ объекта							
Обозначение характерных точек границ	Существующие координаты, м		Измененные (уточненные) координаты, м		Метод определения координат характерной точки	Средняя квадратическая погрешность положения характерной точки (Mt), м	Описание обозначения точки на местности (при наличии)
	X	Y	X	Y			
1	2	3	4	5	6	7	8
19361	-	-	429928.32	2146601.98	Картометрический метод	5.0	Закрепление отсутствует
19362	-	-	429921.96	2146601.68	Картометрический метод	5.0	Закрепление отсутствует
19363	-	-	429919.96	2146602.04	Картометрический метод	5.0	Закрепление отсутствует
19364	-	-	429918.01	2146602.85	Картометрический метод	5.0	Закрепление отсутствует
19365	-	-	429915.96	2146602.92	Картометрический метод	5.0	Закрепление отсутствует
19366	-	-	429911.79	2146602.48	Картометрический метод	5.0	Закрепление отсутствует
19367	-	-	429909.76	2146602.67	Картометрический метод	5.0	Закрепление отсутствует
19368	-	-	429905.59	2146603.81	Картометрический метод	5.0	Закрепление отсутствует
19369	-	-	429902.48	2146605.59	Картометрический метод	5.0	Закрепление отсутствует
19370	-	-	429901.62	2146606.10	Картометрический метод	5.0	Закрепление отсутствует
19371	-	-	429898.15	2146608.14	Картометрический метод	5.0	Закрепление отсутствует
19372	-	-	429887.49	2146615.21	Картометрический метод	5.0	Закрепление отсутствует
19373	-	-	429877.97	2146620.47	Картометрический метод	5.0	Закрепление отсутствует
19374	-	-	429870.52	2146622.63	Картометрический метод	5.0	Закрепление отсутствует
19347	-	-	429865.40	2146623.09	Картометрический метод	5.0	Закрепление отсутствует
19375	-	-	429473.40	2146651.08	Картометрический метод	5.0	Закрепление отсутствует
19376	-	-	429471.40	2146651.03	Картометрический метод	5.0	Закрепление отсутствует
19377	-	-	429469.50	2146650.20	Картометрический метод	5.0	Закрепление отсутствует
19378	-	-	429466.32	2146647.58	Картометрический метод	5.0	Закрепление отсутствует
19379	-	-	429465.45	2146645.68	Картометрический метод	5.0	Закрепление отсутствует
19380	-	-	429464.93	2146643.72	Картометрический метод	5.0	Закрепление отсутствует
19381	-	-	429462.70	2146637.86	Картометрический метод	5.0	Закрепление отсутствует
19382	-	-	429463.98	2146631.99	Картометрический метод	5.0	Закрепление отсутствует
19383	-	-	429464.19	2146629.62	Картометрический метод	5.0	Закрепление отсутствует
19384	-	-	429465.07	2146627.67	Картометрический метод	5.0	Закрепление отсутствует

2. Сведения о характерных точках границ объекта							
Обозначение характерных точек границ	Существующие координаты, м		Измененные (уточненные) координаты, м		Метод определения координат характерной точки	Средняя квадратическая погрешность положения характерной точки (Mt), м	Описание обозначения точки на местности (при наличии)
	X	Y	X	Y			
1	2	3	4	5	6	7	8
19385	-	-	429467.76	2146627.00	Картометрический метод	5.0	Закрепление отсутствует
19386	-	-	429470.71	2146627.11	Картометрический метод	5.0	Закрепление отсутствует
19387	-	-	429472.70	2146627.54	Картометрический метод	5.0	Закрепление отсутствует
19388	-	-	429474.17	2146629.01	Картометрический метод	5.0	Закрепление отсутствует
19389	-	-	429475.51	2146631.06	Картометрический метод	5.0	Закрепление отсутствует
19390	-	-	429476.40	2146632.43	Картометрический метод	5.0	Закрепление отсутствует
19391	-	-	429476.36	2146635.15	Картометрический метод	5.0	Закрепление отсутствует
19392	-	-	429476.55	2146638.10	Картометрический метод	5.0	Закрепление отсутствует
19393	-	-	429480.16	2146638.83	Картометрический метод	5.0	Закрепление отсутствует
19394	-	-	429485.59	2146639.52	Картометрический метод	5.0	Закрепление отсутствует
19395	-	-	429487.78	2146639.74	Картометрический метод	5.0	Закрепление отсутствует
19396	-	-	429489.00	2146641.05	Картометрический метод	5.0	Закрепление отсутствует
19397	-	-	429488.05	2146642.52	Картометрический метод	5.0	Закрепление отсутствует
19398	-	-	429486.11	2146643.23	Картометрический метод	5.0	Закрепление отсутствует
19399	-	-	429484.86	2146644.90	Картометрический метод	5.0	Закрепление отсутствует
19400	-	-	429483.00	2146645.73	Картометрический метод	5.0	Закрепление отсутствует
19401	-	-	429480.93	2146646.06	Картометрический метод	5.0	Закрепление отсутствует
19402	-	-	429480.39	2146648.00	Картометрический метод	5.0	Закрепление отсутствует
19403	-	-	429479.46	2146649.82	Картометрический метод	5.0	Закрепление отсутствует
19404	-	-	429477.45	2146650.44	Картометрический метод	5.0	Закрепление отсутствует
19405	-	-	429475.40	2146650.66	Картометрический метод	5.0	Закрепление отсутствует
19375	-	-	429473.40	2146651.08	Картометрический метод	5.0	Закрепление отсутствует
19406	-	-	429969.05	2146493.11	Картометрический метод	5.0	Закрепление отсутствует
19407	-	-	429969.20	2146492.23	Картометрический метод	5.0	Закрепление отсутствует
19408	-	-	429969.47	2146489.91	Картометрический метод	5.0	Закрепление отсутствует

2. Сведения о характерных точках границ объекта							
Обозначение характерных точек границ	Существующие координаты, м		Измененные (уточненные) координаты, м		Метод определения координат характерной точки	Средняя квадратическая погрешность положения характерной точки (Mt), м	Описание обозначения точки на местности (при наличии)
	X	Y	X	Y			
1	2	3	4	5	6	7	8
19409	-	-	429969.72	2146487.56	Картометрический метод	5.0	Закрепление отсутствует
19410	-	-	429969.97	2146484.95	Картометрический метод	5.0	Закрепление отсутствует
19411	-	-	429970.33	2146481.06	Картометрический метод	5.0	Закрепление отсутствует
19412	-	-	429971.68	2146473.52	Картометрический метод	5.0	Закрепление отсутствует
19413	-	-	429971.82	2146468.60	Картометрический метод	5.0	Закрепление отсутствует
19414	-	-	429972.19	2146466.61	Картометрический метод	5.0	Закрепление отсутствует
19415	-	-	429972.55	2146464.63	Картометрический метод	5.0	Закрепление отсутствует
19416	-	-	429972.94	2146463.51	Картометрический метод	5.0	Закрепление отсутствует
19417	-	-	429973.54	2146461.75	Картометрический метод	5.0	Закрепление отсутствует
19418	-	-	429976.29	2146453.72	Картометрический метод	5.0	Закрепление отсутствует
19419	-	-	429977.89	2146448.66	Картометрический метод	5.0	Закрепление отсутствует
19420	-	-	429978.24	2146446.69	Картометрический метод	5.0	Закрепление отсутствует
19421	-	-	429980.13	2146444.24	Картометрический метод	5.0	Закрепление отсутствует
19422	-	-	429981.97	2146440.76	Картометрический метод	5.0	Закрепление отсутствует
19423	-	-	429982.38	2146438.67	Картометрический метод	5.0	Закрепление отсутствует
19424	-	-	429982.85	2146436.52	Картометрический метод	5.0	Закрепление отсутствует
19425	-	-	429982.95	2146434.74	Картометрический метод	5.0	Закрепление отсутствует
19426	-	-	429982.53	2146432.19	Картометрический метод	5.0	Закрепление отсутствует
19427	-	-	429981.42	2146429.62	Картометрический метод	5.0	Закрепление отсутствует
19428	-	-	429980.43	2146427.45	Картометрический метод	5.0	Закрепление отсутствует
19429	-	-	429979.44	2146425.52	Картометрический метод	5.0	Закрепление отсутствует
19430	-	-	429979.40	2146425.29	Картометрический метод	5.0	Закрепление отсутствует
19431	-	-	429986.16	2146433.86	Картометрический метод	5.0	Закрепление отсутствует
19432	-	-	429984.79	2146435.23	Картометрический метод	5.0	Закрепление отсутствует
19433	-	-	429986.40	2146435.83	Картометрический метод	5.0	Закрепление отсутствует

ТЕКСТОВОЕ ОПИСАНИЕ
местоположения границ населенных пунктов, территориальных зон

Прохождение границы		Описание прохождения границы
от точки	до точки	
1	2	3
-	-	-

ГРАФИЧЕСКОЕ ОПИСАНИЕ

местоположения границ населенных пунктов, территориальных зон, особо охраняемых природных территорий, зон с особыми условиями использования территории

Зона туристско-рекреационной деятельности (ТРЗ «Сосновоборская -2»)

(наименование объекта, местоположение границ которого описано (далее - объект))

Раздел 1

Сведения об объекте

№ п/п	Характеристики объекта	Описание характеристик
1	2	3
1.	Местоположение объекта	Ленинградская область, г.о Сосновоборский
2.	Площадь объекта +/- величина погрешности определения площади (P +/- Дельта P)	75857 +/- 4820 м ²
3.	Иные характеристики объекта	-

Раздел 2

Сведения о местоположении границ объекта

1. Система координат МСК-47, зона 2

2. Сведения о характерных точках границ объекта

Обозначение характерных точек границ	Координаты, м		Метод определения координат характерной точки	Средняя квадратическая погрешность положения характерной точки (Mt), м	Описание обозначения точки на местности (при наличии)
	X	Y			
1	2	3	4	5	6
1	436492.06	2144237.49	Картометрический метод	5.0	Закрепление отсутствует
2	436503.36	2144221.10	Картометрический метод	5.0	Закрепление отсутствует
3	436519.14	2144201.09	Картометрический метод	5.0	Закрепление отсутствует
4	436538.33	2144176.71	Картометрический метод	5.0	Закрепление отсутствует
5	436566.79	2144144.04	Картометрический метод	5.0	Закрепление отсутствует
6	436518.13	2144116.26	Картометрический метод	5.0	Закрепление отсутствует
7	436523.37	2144110.92	Картометрический метод	5.0	Закрепление отсутствует
8	436466.17	2144070.10	Картометрический метод	5.0	Закрепление отсутствует
9	436389.39	2144030.34	Картометрический метод	5.0	Закрепление отсутствует
10	436296.18	2143973.34	Картометрический метод	5.0	Закрепление отсутствует
11	436250.98	2143941.49	Картометрический метод	5.0	Закрепление отсутствует
12	436219.88	2143919.58	Картометрический метод	5.0	Закрепление отсутствует
13	436146.81	2143868.42	Картометрический метод	5.0	Закрепление отсутствует
14	436098.65	2143834.44	Картометрический метод	5.0	Закрепление отсутствует
15	436094.91	2143832.51	Картометрический метод	5.0	Закрепление отсутствует
16	436058.26	2143813.87	Картометрический метод	5.0	Закрепление отсутствует
17	436025.74	2143795.88	Картометрический метод	5.0	Закрепление отсутствует
18	435967.50	2143932.63	Картометрический метод	5.0	Закрепление отсутствует
19	436027.91	2143942.33	Картометрический метод	5.0	Закрепление отсутствует
20	436064.80	2143953.09	Картометрический метод	5.0	Закрепление отсутствует
21	436079.49	2143958.09	Картометрический метод	5.0	Закрепление отсутствует
22	436093.91	2143964.68	Картометрический метод	5.0	Закрепление отсутствует

2. Сведения о характерных точках границ объекта

Обозначение характерных точек границ	Координаты, м		Метод определения координат характерной точки	Средняя квадратическая погрешность положения характерной точки (Mt), м	Описание обозначения точки на местности (при наличии)
	X	Y			
1	2	3	4	5	6
23	436118.18	2143979.47	Картометрический метод	5.0	Закрепление отсутствует
24	436182.99	2144029.13	Картометрический метод	5.0	Закрепление отсутствует
25	436187.32	2144032.95	Картометрический метод	5.0	Закрепление отсутствует
26	436262.44	2144093.30	Картометрический метод	5.0	Закрепление отсутствует
27	436290.60	2144113.59	Картометрический метод	5.0	Закрепление отсутствует
28	436352.17	2144156.49	Картометрический метод	5.0	Закрепление отсутствует
29	436352.63	2144156.50	Картометрический метод	5.0	Закрепление отсутствует
30	436352.50	2144156.70	Картометрический метод	5.0	Закрепление отсутствует
1	436492.06	2144237.49	Картометрический метод	5.0	Закрепление отсутствует

3. Сведения о характерных точках части (частей) границы объекта

Обозначение характерных точек части границы	Координаты, м		Метод определения координат характерной точки	Средняя квадратическая погрешность положения характерной точки (Mt), м	Описание обозначения точки на местности (при наличии)
	X	Y			
1	2	3	4	5	6
-	-	-	-	-	-

Раздел 3

Сведения о местоположении измененных (уточненных) границ объекта

1. Система координат -

2. Сведения о характерных точках границ объекта

Обозначение характерных точек границ	Существующие координаты, м		Измененные (уточненные) координаты, м		Метод определения координат характерной точки	Средняя квадратическая погрешность положения характерной точки (M _t), м	Описание обозначения точки на местности (при наличии)
	X	Y	X	Y			
1	2	3	4	5	6	7	8
-	-	-	-	-	-	-	

3. Сведения о характерных точках части (частей) границы объекта

Обозначение характерных точек части границы	Существующие координаты, м		Измененные (уточненные) координаты, м		Метод определения координат характерной точки	Средняя квадратическая погрешность положения характерной точки (M _t), м	Описание обозначения точки на местности (при наличии)
	X	Y	X	Y			
1	2	3	4	5	6	7	8
-	-	-	-	-	-	-	

ТЕКСТОВОЕ ОПИСАНИЕ
местоположения границ населенных пунктов, территориальных зон

Прохождение границы		Описание прохождения границы
от точки	до точки	
1	2	3
1	2	-
2	3	-
3	4	-
4	5	-
5	6	-
6	7	-
7	8	-
8	9	-
9	10	-
10	11	-
11	12	-
12	13	-
13	14	-
14	15	-
15	16	-
16	17	-
17	18	-
18	19	-
19	20	-
20	21	-
21	22	-
22	23	-
23	24	-
24	25	-
25	26	-
26	27	-
27	28	-
28	29	-
29	30	-
30	1	-

ГРАФИЧЕСКОЕ ОПИСАНИЕ

местоположения границ населенных пунктов, территориальных зон, особо охраняемых природных территорий, зон с особыми условиями использования территории

Зона зеленых насаждений

(наименование объекта, местоположение границ которого описано (далее - объект))

Раздел 1

Сведения об объекте

№ п/п	Характеристики объекта	Описание характеристик
1	2	3
1.	Местоположение объекта	Ленинградская область, г.о Сосновоборский
2.	Площадь объекта +/- величина погрешности определения площади (Р +/- Дельта Р)	18417116 +/- 75102 м ²
3.	Иные характеристики объекта	-

Раздел 2

Сведения о местоположении границ объекта

1. Система координат -

2. Сведения о характерных точках границ объекта

Обозначение характерных точек границ	Координаты, м		Метод определения координат характерной точки	Средняя квадратическая погрешность положения характерной точки (Mt), м	Описание обозначения точки на местности (при наличии)
	X	Y			
1	2	3	4	5	6
-	-	-	-	-	-

3. Сведения о характерных точках части (частей) границы объекта

Обозначение характерных точек части границы	Координаты, м		Метод определения координат характерной точки	Средняя квадратическая погрешность положения характерной точки (Mt), м	Описание обозначения точки на местности (при наличии)
	X	Y			
1	2	3	4	5	6
-	-	-	-	-	-

Раздел 3**Сведения о местоположении измененных (уточненных) границ объекта**

1. Система координат МСК-47, зона 2

2. Сведения о характерных точках границ объекта

Обозначение характерных точек границ	Существующие координаты, м		Измененные (уточненные) координаты, м		Метод определения координат характерной точки	Средняя квадратическая погрешность положения характерной точки (Mt), м	Описание обозначения точки на местности (при наличии)
	X	Y	X	Y			
1	2	3	4	5	6	7	8
1	-	-	430479.27	2148508.00	Картометрический метод	5.0	Закрепление отсутствует
2	-	-	430435.81	2148537.32	Картометрический метод	5.0	Закрепление отсутствует
3	-	-	430435.76	2148539.57	Картометрический метод	5.0	Закрепление отсутствует
4	-	-	430434.23	2148679.55	Картометрический метод	5.0	Закрепление отсутствует
5	-	-	430433.83	2148715.88	Картометрический метод	5.0	Закрепление отсутствует
6	-	-	430433.44	2148750.88	Картометрический метод	5.0	Закрепление отсутствует
7	-	-	430433.06	2148785.88	Картометрический метод	5.0	Закрепление отсутствует
8	-	-	430432.69	2148820.88	Картометрический метод	5.0	Закрепление отсутствует
9	-	-	430432.30	2148855.88	Картометрический метод	5.0	Закрепление отсутствует
10	-	-	430431.92	2148890.89	Картометрический метод	5.0	Закрепление отсутствует
11	-	-	430431.54	2148925.89	Картометрический метод	5.0	Закрепление отсутствует
12	-	-	430431.40	2148937.54	Картометрический метод	5.0	Закрепление отсутствует
13	-	-	430444.22	2148966.56	Картометрический метод	5.0	Закрепление отсутствует
14	-	-	430466.65	2149017.41	Картометрический метод	5.0	Закрепление отсутствует
15	-	-	430467.69	2149019.50	Картометрический метод	5.0	Закрепление отсутствует
16	-	-	430472.72	2149030.80	Картометрический метод	5.0	Закрепление отсутствует
17	-	-	430464.51	2149038.01	Картометрический метод	5.0	Закрепление отсутствует
18	-	-	430447.11	2149053.32	Картометрический метод	5.0	Закрепление отсутствует
19	-	-	430427.34	2149070.70	Картометрический метод	5.0	Закрепление отсутствует
20	-	-	430409.30	2149086.55	Картометрический метод	5.0	Закрепление отсутствует
21	-	-	430390.60	2149102.99	Картометрический метод	5.0	Закрепление отсутствует
22	-	-	430372.73	2149118.70	Картометрический метод	5.0	Закрепление отсутствует

2. Сведения о характерных точках границ объекта							
Обозначение характерных точек границ	Существующие координаты, м		Измененные (уточненные) координаты, м		Метод определения координат характерной точки	Средняя квадратическая погрешность положения характерной точки (Mt), м	Описание обозначения точки на местности (при наличии)
	X	Y	X	Y			
1	2	3	4	5	6	7	8
23	-	-	430355.31	2149134.00	Картометрический метод	5.0	Закрепление отсутствует
24	-	-	430332.58	2149153.00	Картометрический метод	5.0	Закрепление отсутствует
25	-	-	430289.50	2149188.98	Картометрический метод	5.0	Закрепление отсутствует
26	-	-	430287.36	2149226.71	Картометрический метод	5.0	Закрепление отсутствует
27	-	-	430288.19	2149255.62	Картометрический метод	5.0	Закрепление отсутствует
28	-	-	430287.78	2149281.22	Картометрический метод	5.0	Закрепление отсутствует
29	-	-	430288.15	2149306.07	Картометрический метод	5.0	Закрепление отсутствует
30	-	-	430289.78	2149355.99	Картометрический метод	5.0	Закрепление отсутствует
31	-	-	430291.59	2149381.95	Картометрический метод	5.0	Закрепление отсутствует
32	-	-	430294.93	2149455.67	Картометрический метод	5.0	Закрепление отсутствует
33	-	-	430295.95	2149478.09	Картометрический метод	5.0	Закрепление отсутствует
34	-	-	430296.17	2149482.94	Картометрический метод	5.0	Закрепление отсутствует
35	-	-	430297.39	2149509.85	Картометрический метод	5.0	Закрепление отсутствует
36	-	-	430298.65	2149537.77	Картометрический метод	5.0	Закрепление отсутствует
37	-	-	430300.46	2149577.53	Картометрический метод	5.0	Закрепление отсутствует
38	-	-	430301.59	2149602.52	Картометрический метод	5.0	Закрепление отсутствует
39	-	-	430302.73	2149627.64	Картометрический метод	5.0	Закрепление отсутствует
40	-	-	430303.88	2149652.95	Картометрический метод	5.0	Закрепление отсутствует
41	-	-	430305.52	2149689.27	Картометрический метод	5.0	Закрепление отсутствует
42	-	-	430306.76	2149716.65	Картометрический метод	5.0	Закрепление отсутствует
43	-	-	430307.65	2149724.46	Картометрический метод	5.0	Закрепление отсутствует
44	-	-	430319.60	2149741.63	Картометрический метод	5.0	Закрепление отсутствует
45	-	-	430331.13	2149757.83	Картометрический метод	5.0	Закрепление отсутствует
46	-	-	430346.52	2149778.50	Картометрический метод	5.0	Закрепление отсутствует
47	-	-	430364.88	2149798.79	Картометрический метод	5.0	Закрепление отсутствует

2. Сведения о характерных точках границ объекта							
Обозначение характерных точек границ	Существующие координаты, м		Измененные (уточненные) координаты, м		Метод определения координат характерной точки	Средняя квадратическая погрешность положения характерной точки (Mt), м	Описание обозначения точки на местности (при наличии)
	X	Y	X	Y			
1	2	3	4	5	6	7	8
48	-	-	430382.57	2149818.31	Картометрический метод	5.0	Закрепление отсутствует
49	-	-	430400.92	2149838.72	Картометрический метод	5.0	Закрепление отсутствует
50	-	-	430408.85	2149847.61	Картометрический метод	5.0	Закрепление отсутствует
51	-	-	430420.64	2149861.64	Картометрический метод	5.0	Закрепление отсутствует
52	-	-	430453.29	2149843.54	Картометрический метод	5.0	Закрепление отсутствует
53	-	-	430454.70	2149842.76	Картометрический метод	5.0	Закрепление отсутствует
54	-	-	430472.26	2149833.05	Картометрический метод	5.0	Закрепление отсутствует
55	-	-	430492.42	2149822.06	Картометрический метод	5.0	Закрепление отсутствует
56	-	-	430515.19	2149809.64	Картометрический метод	5.0	Закрепление отсутствует
57	-	-	430515.58	2149809.43	Картометрический метод	5.0	Закрепление отсутствует
58	-	-	430538.90	2149796.91	Картометрический метод	5.0	Закрепление отсутствует
59	-	-	430550.74	2149790.54	Картометрический метод	5.0	Закрепление отсутствует
60	-	-	430567.53	2149781.52	Картометрический метод	5.0	Закрепление отсутствует
61	-	-	430582.78	2149773.34	Картометрический метод	5.0	Закрепление отсутствует
62	-	-	430604.42	2149761.71	Картометрический метод	5.0	Закрепление отсутствует
63	-	-	430625.60	2149749.39	Картометрический метод	5.0	Закрепление отсутствует
64	-	-	430630.05	2149747.02	Картометрический метод	5.0	Закрепление отсутствует
65	-	-	430647.53	2149737.72	Картометрический метод	5.0	Закрепление отсутствует
66	-	-	430659.27	2149731.08	Картометрический метод	5.0	Закрепление отсутствует
67	-	-	430844.25	2149626.71	Картометрический метод	5.0	Закрепление отсутствует
68	-	-	430852.39	2149646.39	Картометрический метод	5.0	Закрепление отсутствует
69	-	-	430876.28	2149645.20	Картометрический метод	5.0	Закрепление отсутствует
70	-	-	430881.27	2149644.96	Картометрический метод	5.0	Закрепление отсутствует
71	-	-	430883.05	2149644.86	Картометрический метод	5.0	Закрепление отсутствует
72	-	-	430888.74	2149757.34	Картометрический метод	5.0	Закрепление отсутствует

2. Сведения о характерных точках границ объекта							
Обозначение характерных точек границ	Существующие координаты, м		Измененные (уточненные) координаты, м		Метод определения координат характерной точки	Средняя квадратическая погрешность положения характерной точки (Mt), м	Описание обозначения точки на местности (при наличии)
	X	Y	X	Y			
1	2	3	4	5	6	7	8
73	-	-	430876.38	2149797.31	Картометрический метод	5.0	Закрепление отсутствует
74	-	-	430837.77	2149798.80	Картометрический метод	5.0	Закрепление отсутствует
75	-	-	430838.71	2149823.67	Картометрический метод	5.0	Закрепление отсутствует
76	-	-	430839.66	2149848.35	Картометрический метод	5.0	Закрепление отсутствует
77	-	-	430840.60	2149873.03	Картометрический метод	5.0	Закрепление отсутствует
78	-	-	430841.55	2149897.71	Картометрический метод	5.0	Закрепление отсутствует
79	-	-	430842.50	2149922.40	Картометрический метод	5.0	Закрепление отсутствует
80	-	-	430843.45	2149947.08	Картометрический метод	5.0	Закрепление отсутствует
81	-	-	430844.40	2149971.77	Картометрический метод	5.0	Закрепление отсутствует
82	-	-	430845.36	2149996.46	Картометрический метод	5.0	Закрепление отсутствует
83	-	-	430846.30	2150021.14	Картометрический метод	5.0	Закрепление отсутствует
84	-	-	430847.25	2150045.83	Картометрический метод	5.0	Закрепление отсутствует
85	-	-	430848.20	2150070.51	Картометрический метод	5.0	Закрепление отсутствует
86	-	-	430849.15	2150095.20	Картометрический метод	5.0	Закрепление отсутствует
87	-	-	430850.13	2150120.78	Картометрический метод	5.0	Закрепление отсутствует
88	-	-	430890.11	2150119.22	Картометрический метод	5.0	Закрепление отсутствует
89	-	-	430905.11	2150118.67	Картометрический метод	5.0	Закрепление отсутствует
90	-	-	430925.16	2150117.59	Картометрический метод	5.0	Закрепление отсутствует
91	-	-	430946.91	2150116.42	Картометрический метод	5.0	Закрепление отсутствует
92	-	-	430954.38	2150116.00	Картометрический метод	5.0	Закрепление отсутствует
93	-	-	430986.55	2150114.22	Картометрический метод	5.0	Закрепление отсутствует
94	-	-	430988.98	2150114.08	Картометрический метод	5.0	Закрепление отсутствует
95	-	-	430989.84	2150114.04	Картометрический метод	5.0	Закрепление отсутствует
96	-	-	431004.16	2150113.35	Картометрический метод	5.0	Закрепление отсутствует
97	-	-	431043.90	2150110.76	Картометрический метод	5.0	Закрепление отсутствует

2. Сведения о характерных точках границ объекта							
Обозначение характерных точек границ	Существующие координаты, м		Измененные (уточненные) координаты, м		Метод определения координат характерной точки	Средняя квадратическая погрешность положения характерной точки (Mt), м	Описание обозначения точки на местности (при наличии)
	X	Y	X	Y			
1	2	3	4	5	6	7	8
98	-	-	431047.33	2150110.95	Картометрический метод	5.0	Закрепление отсутствует
99	-	-	431069.47	2150109.80	Картометрический метод	5.0	Закрепление отсутствует
100	-	-	431091.46	2150108.66	Картометрический метод	5.0	Закрепление отсутствует
101	-	-	431109.96	2150107.67	Картометрический метод	5.0	Закрепление отсутствует
102	-	-	431110.56	2150130.93	Картометрический метод	5.0	Закрепление отсутствует
103	-	-	431107.57	2150131.07	Картометрический метод	5.0	Закрепление отсутствует
104	-	-	431108.48	2150171.16	Картометрический метод	5.0	Закрепление отсутствует
105	-	-	431109.22	2150203.65	Картометрический метод	5.0	Закрепление отсутствует
106	-	-	431109.88	2150232.09	Картометрический метод	5.0	Закрепление отсутствует
107	-	-	431110.19	2150245.02	Картометрический метод	5.0	Закрепление отсутствует
108	-	-	431110.60	2150263.06	Картометрический метод	5.0	Закрепление отсутствует
109	-	-	431111.30	2150293.65	Картометрический метод	5.0	Закрепление отсутствует
110	-	-	431111.37	2150296.48	Картометрический метод	5.0	Закрепление отсутствует
111	-	-	431111.74	2150312.96	Картометрический метод	5.0	Закрепление отсутствует
112	-	-	431112.00	2150324.36	Картометрический метод	5.0	Закрепление отсутствует
113	-	-	431115.09	2150324.31	Картометрический метод	5.0	Закрепление отсутствует
114	-	-	431116.33	2150354.86	Картометрический метод	5.0	Закрепление отсутствует
115	-	-	431112.70	2150354.92	Картометрический метод	5.0	Закрепление отсутствует
116	-	-	431113.39	2150385.37	Картометрический метод	5.0	Закрепление отсутствует
117	-	-	431114.09	2150415.93	Картометрический метод	5.0	Закрепление отсутствует
118	-	-	431112.96	2150415.93	Картометрический метод	5.0	Закрепление отсутствует
119	-	-	431113.71	2150446.64	Картометрический метод	5.0	Закрепление отсутствует
120	-	-	431115.93	2150446.59	Картометрический метод	5.0	Закрепление отсутствует
121	-	-	431126.66	2150446.37	Картометрический метод	5.0	Закрепление отсутствует
122	-	-	431144.22	2150446.01	Картометрический метод	5.0	Закрепление отсутствует

2. Сведения о характерных точках границ объекта							
Обозначение характерных точек границ	Существующие координаты, м		Измененные (уточненные) координаты, м		Метод определения координат характерной точки	Средняя квадратическая погрешность положения характерной точки (Mt), м	Описание обозначения точки на местности (при наличии)
	X	Y	X	Y			
1	2	3	4	5	6	7	8
123	-	-	431144.16	2150442.01	Картометрический метод	5.0	Закрепление отсутствует
124	-	-	431261.38	2150438.34	Картометрический метод	5.0	Закрепление отсутствует
125	-	-	431358.25	2150435.31	Картометрический метод	5.0	Закрепление отсутствует
126	-	-	431614.10	2150427.32	Картометрический метод	5.0	Закрепление отсутствует
127	-	-	431645.05	2150426.33	Картометрический метод	5.0	Закрепление отсутствует
128	-	-	431675.04	2150425.42	Картометрический метод	5.0	Закрепление отсутствует
129	-	-	431678.16	2150425.32	Картометрический метод	5.0	Закрепление отсутствует
130	-	-	431685.04	2150425.12	Картометрический метод	5.0	Закрепление отсутствует
131	-	-	431743.73	2150423.26	Картометрический метод	5.0	Закрепление отсутствует
132	-	-	431743.72	2150423.66	Картометрический метод	5.0	Закрепление отсутствует
133	-	-	431738.60	2150449.12	Картометрический метод	5.0	Закрепление отсутствует
134	-	-	431733.72	2150458.37	Картометрический метод	5.0	Закрепление отсутствует
135	-	-	431729.42	2150477.34	Картометрический метод	5.0	Закрепление отсутствует
136	-	-	431720.37	2150533.35	Картометрический метод	5.0	Закрепление отсутствует
137	-	-	431716.65	2150590.33	Картометрический метод	5.0	Закрепление отсутствует
138	-	-	431712.80	2150647.55	Картометрический метод	5.0	Закрепление отсутствует
139	-	-	431699.46	2150755.71	Картометрический метод	5.0	Закрепление отсутствует
140	-	-	431696.54	2150815.67	Картометрический метод	5.0	Закрепление отсутствует
141	-	-	431694.57	2150830.87	Картометрический метод	5.0	Закрепление отсутствует
142	-	-	431686.33	2150822.38	Картометрический метод	5.0	Закрепление отсутствует
143	-	-	431670.93	2150823.09	Картометрический метод	5.0	Закрепление отсутствует
144	-	-	431624.79	2150825.23	Картометрический метод	5.0	Закрепление отсутствует
145	-	-	431486.51	2150831.62	Картометрический метод	5.0	Закрепление отсутствует
146	-	-	431495.54	2151012.07	Картометрический метод	5.0	Закрепление отсутствует
147	-	-	431495.58	2151012.62	Картометрический метод	5.0	Закрепление отсутствует

2. Сведения о характерных точках границ объекта							
Обозначение характерных точек границ	Существующие координаты, м		Измененные (уточненные) координаты, м		Метод определения координат характерной точки	Средняя квадратическая погрешность положения характерной точки (Mt), м	Описание обозначения точки на местности (при наличии)
	X	Y	X	Y			
1	2	3	4	5	6	7	8
148	-	-	431498.77	2151086.69	Картометрический метод	5.0	Закрепление отсутствует
149	-	-	431500.01	2151115.59	Картометрический метод	5.0	Закрепление отсутствует
150	-	-	431501.08	2151140.59	Картометрический метод	5.0	Закрепление отсутствует
151	-	-	431502.16	2151165.52	Картометрический метод	5.0	Закрепление отсутствует
152	-	-	431502.19	2151166.21	Картометрический метод	5.0	Закрепление отсутствует
153	-	-	431503.22	2151190.45	Картометрический метод	5.0	Закрепление отсутствует
154	-	-	431504.31	2151215.45	Картометрический метод	5.0	Закрепление отсутствует
155	-	-	431504.98	2151231.22	Картометрический метод	5.0	Закрепление отсутствует
156	-	-	431525.01	2151251.18	Картометрический метод	5.0	Закрепление отсутствует
157	-	-	431542.68	2151268.83	Картометрический метод	5.0	Закрепление отсутствует
158	-	-	431560.41	2151286.50	Картометрический метод	5.0	Закрепление отсутствует
159	-	-	431578.08	2151304.14	Картометрический метод	5.0	Закрепление отсутствует
160	-	-	431595.81	2151321.82	Картометрический метод	5.0	Закрепление отсутствует
161	-	-	431613.51	2151338.98	Картометрический метод	5.0	Закрепление отсутствует
162	-	-	431631.13	2151357.11	Картометрический метод	5.0	Закрепление отсутствует
163	-	-	431648.90	2151374.78	Картометрический метод	5.0	Закрепление отсутствует
164	-	-	431666.52	2151392.45	Картометрический метод	5.0	Закрепление отсутствует
165	-	-	431685.64	2151411.44	Картометрический метод	5.0	Закрепление отсутствует
166	-	-	431696.59	2151422.36	Картометрический метод	5.0	Закрепление отсутствует
167	-	-	431721.90	2151421.52	Картометрический метод	5.0	Закрепление отсутствует
168	-	-	431746.69	2151420.72	Картометрический метод	5.0	Закрепление отсутствует
169	-	-	431766.69	2151420.12	Картометрический метод	5.0	Закрепление отсутствует
170	-	-	431791.69	2151419.31	Картометрический метод	5.0	Закрепление отсутствует
171	-	-	431795.91	2151419.18	Картометрический метод	5.0	Закрепление отсутствует
172	-	-	431816.67	2151418.52	Картометрический метод	5.0	Закрепление отсутствует

2. Сведения о характерных точках границ объекта							
Обозначение характерных точек границ	Существующие координаты, м		Измененные (уточненные) координаты, м		Метод определения координат характерной точки	Средняя квадратическая погрешность положения характерной точки (Mt), м	Описание обозначения точки на местности (при наличии)
	X	Y	X	Y			
1	2	3	4	5	6	7	8
173	-	-	431841.66	2151417.72	Картометрический метод	5.0	Закрепление отсутствует
174	-	-	431866.66	2151416.91	Картометрический метод	5.0	Закрепление отсутствует
175	-	-	431891.64	2151416.12	Картометрический метод	5.0	Закрепление отсутствует
176	-	-	431916.63	2151415.32	Картометрический метод	5.0	Закрепление отсутствует
177	-	-	431965.03	2151413.78	Картометрический метод	5.0	Закрепление отсутствует
178	-	-	431959.26	2151514.21	Картометрический метод	5.0	Закрепление отсутствует
179	-	-	431150.69	2151541.57	Картометрический метод	5.0	Закрепление отсутствует
180	-	-	430794.82	2151555.70	Картометрический метод	5.0	Закрепление отсутствует
181	-	-	430423.15	2151572.80	Картометрический метод	5.0	Закрепление отсутствует
182	-	-	430104.55	2151586.87	Картометрический метод	5.0	Закрепление отсутствует
183	-	-	430030.76	2151587.93	Картометрический метод	5.0	Закрепление отсутствует
184	-	-	429707.32	2151626.17	Картометрический метод	5.0	Закрепление отсутствует
185	-	-	429707.26	2151624.70	Картометрический метод	5.0	Закрепление отсутствует
186	-	-	429706.61	2151604.53	Картометрический метод	5.0	Закрепление отсутствует
187	-	-	429700.05	2151405.02	Картометрический метод	5.0	Закрепление отсутствует
188	-	-	429683.76	2151105.22	Картометрический метод	5.0	Закрепление отсутствует
189	-	-	429681.52	2151006.18	Картометрический метод	5.0	Закрепление отсутствует
190	-	-	429681.11	2150987.68	Картометрический метод	5.0	Закрепление отсутствует
191	-	-	429681.19	2150986.72	Картометрический метод	5.0	Закрепление отсутствует
192	-	-	429686.91	2150923.68	Картометрический метод	5.0	Закрепление отсутствует
193	-	-	429688.75	2150797.95	Картометрический метод	5.0	Закрепление отсутствует
194	-	-	429687.55	2150758.15	Картометрический метод	5.0	Закрепление отсутствует
195	-	-	429681.13	2150545.50	Картометрический метод	5.0	Закрепление отсутствует
196	-	-	429678.49	2150472.01	Картометрический метод	5.0	Закрепление отсутствует
197	-	-	429685.41	2150471.77	Картометрический метод	5.0	Закрепление отсутствует

2. Сведения о характерных точках границ объекта							
Обозначение характерных точек границ	Существующие координаты, м		Измененные (уточненные) координаты, м		Метод определения координат характерной точки	Средняя квадратическая погрешность положения характерной точки (Mt), м	Описание обозначения точки на местности (при наличии)
	X	Y	X	Y			
1	2	3	4	5	6	7	8
198	-	-	429710.39	2150470.86	Картометрический метод	5.0	Закрепление отсутствует
199	-	-	429735.38	2150469.97	Картометрический метод	5.0	Закрепление отсутствует
200	-	-	429765.30	2150468.87	Картометрический метод	5.0	Закрепление отсутствует
201	-	-	429790.29	2150467.98	Картометрический метод	5.0	Закрепление отсутствует
202	-	-	429815.28	2150467.08	Картометрический метод	5.0	Закрепление отсутствует
203	-	-	429840.26	2150466.20	Картометрический метод	5.0	Закрепление отсутствует
204	-	-	429865.24	2150465.28	Картометрический метод	5.0	Закрепление отсутствует
205	-	-	429890.23	2150464.37	Картометрический метод	5.0	Закрепление отсутствует
206	-	-	429945.20	2150462.40	Картометрический метод	5.0	Закрепление отсутствует
207	-	-	429944.33	2150437.17	Картометрический метод	5.0	Закрепление отсутствует
208	-	-	429943.39	2150411.25	Картометрический метод	5.0	Закрепление отсутствует
209	-	-	429942.45	2150385.37	Картометрический метод	5.0	Закрепление отсутствует
210	-	-	429941.52	2150359.49	Картометрический метод	5.0	Закрепление отсутствует
211	-	-	429940.59	2150333.60	Картометрический метод	5.0	Закрепление отсутствует
212	-	-	429939.65	2150307.71	Картометрический метод	5.0	Закрепление отсутствует
213	-	-	429938.72	2150281.82	Картометрический метод	5.0	Закрепление отсутствует
214	-	-	429937.78	2150255.95	Картометрический метод	5.0	Закрепление отсутствует
215	-	-	429936.85	2150230.06	Картометрический метод	5.0	Закрепление отсутствует
216	-	-	429935.91	2150204.16	Картометрический метод	5.0	Закрепление отсутствует
217	-	-	429934.97	2150178.27	Картометрический метод	5.0	Закрепление отсутствует
218	-	-	429934.03	2150152.39	Картометрический метод	5.0	Закрепление отсутствует
219	-	-	429932.60	2150112.41	Картометрический метод	5.0	Закрепление отсутствует
220	-	-	429877.63	2150114.40	Картометрический метод	5.0	Закрепление отсутствует
221	-	-	429851.02	2150115.37	Картометрический метод	5.0	Закрепление отсутствует
222	-	-	429824.42	2150116.33	Картометрический метод	5.0	Закрепление отсутствует

2. Сведения о характерных точках границ объекта							
Обозначение характерных точек границ	Существующие координаты, м		Измененные (уточненные) координаты, м		Метод определения координат характерной точки	Средняя квадратическая погрешность положения характерной точки (Mt), м	Описание обозначения точки на местности (при наличии)
	X	Y	X	Y			
1	2	3	4	5	6	7	8
223	-	-	429797.81	2150117.30	Картометрический метод	5.0	Закрепление отсутствует
224	-	-	429771.21	2150118.27	Картометрический метод	5.0	Закрепление отсутствует
225	-	-	429744.60	2150119.23	Картометрический метод	5.0	Закрепление отсутствует
226	-	-	429718.00	2150120.20	Картометрический метод	5.0	Закрепление отсутствует
227	-	-	429691.39	2150121.16	Картометрический метод	5.0	Закрепление отсутствует
228	-	-	429664.79	2150122.13	Картометрический метод	5.0	Закрепление отсутствует
229	-	-	429638.18	2150123.09	Картометрический метод	5.0	Закрепление отсутствует
230	-	-	429611.58	2150124.05	Картометрический метод	5.0	Закрепление отсутствует
231	-	-	429584.97	2150125.02	Картометрический метод	5.0	Закрепление отсутствует
232	-	-	429529.97	2150126.93	Картометрический метод	5.0	Закрепление отсутствует
233	-	-	429530.85	2150152.11	Картометрический метод	5.0	Закрепление отсутствует
234	-	-	429531.82	2150179.09	Картометрический метод	5.0	Закрепление отсутствует
235	-	-	429532.80	2150206.08	Картометрический метод	5.0	Закрепление отсутствует
236	-	-	429533.77	2150233.06	Картометрический метод	5.0	Закрепление отсутствует
237	-	-	429534.74	2150260.05	Картометрический метод	5.0	Закрепление отсутствует
238	-	-	429535.72	2150287.03	Картометрический метод	5.0	Закрепление отсутствует
239	-	-	429536.69	2150314.02	Картометрический метод	5.0	Закрепление отсутствует
240	-	-	429537.67	2150341.01	Картометрический метод	5.0	Закрепление отсутствует
241	-	-	429538.64	2150367.99	Картометрический метод	5.0	Закрепление отсутствует
242	-	-	429539.62	2150394.98	Картометрический метод	5.0	Закрепление отсутствует
243	-	-	429540.59	2150421.96	Картометрический метод	5.0	Закрепление отсутствует
244	-	-	429542.56	2150476.92	Картометрический метод	5.0	Закрепление отсутствует
245	-	-	429542.71	2150481.00	Картометрический метод	5.0	Закрепление отсутствует
246	-	-	429391.26	2150484.54	Картометрический метод	5.0	Закрепление отсутствует
247	-	-	429316.21	2150486.62	Картометрический метод	5.0	Закрепление отсутствует

2. Сведения о характерных точках границ объекта							
Обозначение характерных точек границ	Существующие координаты, м		Измененные (уточненные) координаты, м		Метод определения координат характерной точки	Средняя квадратическая погрешность положения характерной точки (Mt), м	Описание обозначения точки на местности (при наличии)
	X	Y	X	Y			
1	2	3	4	5	6	7	8
248	-	-	428986.49	2150496.14	Картометрический метод	5.0	Закрепление отсутствует
249	-	-	428989.82	2150537.77	Картометрический метод	5.0	Закрепление отсутствует
250	-	-	428990.58	2150547.28	Картометрический метод	5.0	Закрепление отсутствует
251	-	-	428987.68	2150548.81	Картометрический метод	5.0	Закрепление отсутствует
252	-	-	428989.11	2150613.37	Картометрический метод	5.0	Закрепление отсутствует
253	-	-	428990.40	2150670.88	Картометрический метод	5.0	Закрепление отсутствует
254	-	-	428990.49	2150674.48	Картометрический метод	5.0	Закрепление отсутствует
255	-	-	428988.34	2150672.79	Картометрический метод	5.0	Закрепление отсутствует
256	-	-	428984.55	2150671.32	Картометрический метод	5.0	Закрепление отсутствует
257	-	-	428980.43	2150667.78	Картометрический метод	5.0	Закрепление отсутствует
258	-	-	428979.76	2150663.81	Картометрический метод	5.0	Закрепление отсутствует
259	-	-	428978.50	2150662.07	Картометрический метод	5.0	Закрепление отсутствует
260	-	-	428978.14	2150658.22	Картометрический метод	5.0	Закрепление отсутствует
261	-	-	428975.03	2150652.34	Картометрический метод	5.0	Закрепление отсутствует
262	-	-	428970.55	2150647.52	Картометрический метод	5.0	Закрепление отсутствует
263	-	-	428965.27	2150644.72	Картометрический метод	5.0	Закрепление отсутствует
264	-	-	428961.86	2150639.91	Картометрический метод	5.0	Закрепление отсутствует
265	-	-	428957.94	2150635.00	Картометрический метод	5.0	Закрепление отсутствует
266	-	-	428952.19	2150629.07	Картометрический метод	5.0	Закрепление отсутствует
267	-	-	428945.96	2150620.20	Картометрический метод	5.0	Закрепление отсутствует
268	-	-	428939.82	2150610.82	Картометрический метод	5.0	Закрепление отсутствует
269	-	-	428934.58	2150606.08	Картометрический метод	5.0	Закрепление отсутствует
270	-	-	428930.88	2150604.80	Картометрический метод	5.0	Закрепление отсутствует
271	-	-	428924.37	2150604.59	Картометрический метод	5.0	Закрепление отсутствует
272	-	-	428920.14	2150605.29	Картометрический метод	5.0	Закрепление отсутствует

2. Сведения о характерных точках границ объекта							
Обозначение характерных точек границ	Существующие координаты, м		Измененные (уточненные) координаты, м		Метод определения координат характерной точки	Средняя квадратическая погрешность положения характерной точки (Mt), м	Описание обозначения точки на местности (при наличии)
	X	Y	X	Y			
1	2	3	4	5	6	7	8
273	-	-	428914.18	2150607.60	Картометрический метод	5.0	Закрепление отсутствует
274	-	-	428905.32	2150612.76	Картометрический метод	5.0	Закрепление отсутствует
275	-	-	428900.68	2150615.47	Картометрический метод	5.0	Закрепление отсутствует
276	-	-	428898.19	2150616.93	Картометрический метод	5.0	Закрепление отсутствует
277	-	-	428890.86	2150620.26	Картометрический метод	5.0	Закрепление отсутствует
278	-	-	428886.76	2150621.90	Картометрический метод	5.0	Закрепление отсутствует
279	-	-	428883.43	2150625.17	Картометрический метод	5.0	Закрепление отсутствует
280	-	-	428880.83	2150630.55	Картометрический метод	5.0	Закрепление отсутствует
281	-	-	428877.39	2150634.78	Картометрический метод	5.0	Закрепление отсутствует
282	-	-	428872.47	2150638.59	Картометрический метод	5.0	Закрепление отсутствует
283	-	-	428870.84	2150642.36	Картометрический метод	5.0	Закрепление отсутствует
284	-	-	428869.59	2150645.24	Картометрический метод	5.0	Закрепление отсутствует
285	-	-	428867.85	2150648.35	Картометрический метод	5.0	Закрепление отсутствует
286	-	-	428861.09	2150652.29	Картометрический метод	5.0	Закрепление отсутствует
287	-	-	428857.64	2150654.30	Картометрический метод	5.0	Закрепление отсутствует
288	-	-	428846.84	2150657.93	Картометрический метод	5.0	Закрепление отсутствует
289	-	-	428836.14	2150660.56	Картометрический метод	5.0	Закрепление отсутствует
290	-	-	428826.74	2150664.20	Картометрический метод	5.0	Закрепление отсутствует
291	-	-	428816.34	2150669.77	Картометрический метод	5.0	Закрепление отсутствует
292	-	-	428812.05	2150673.46	Картометрический метод	5.0	Закрепление отсутствует
293	-	-	428800.70	2150681.50	Картометрический метод	5.0	Закрепление отсутствует
294	-	-	428791.62	2150686.67	Картометрический метод	5.0	Закрепление отсутствует
295	-	-	428784.50	2150690.73	Картометрический метод	5.0	Закрепление отсутствует
296	-	-	428745.85	2150718.45	Картометрический метод	5.0	Закрепление отсутствует
297	-	-	428736.28	2150731.61	Картометрический метод	5.0	Закрепление отсутствует

2. Сведения о характерных точках границ объекта							
Обозначение характерных точек границ	Существующие координаты, м		Измененные (уточненные) координаты, м		Метод определения координат характерной точки	Средняя квадратическая погрешность положения характерной точки (Mt), м	Описание обозначения точки на местности (при наличии)
	X	Y	X	Y			
1	2	3	4	5	6	7	8
298	-	-	428726.16	2150742.58	Картометрический метод	5.0	Закрепление отсутствует
299	-	-	428707.16	2150749.77	Картометрический метод	5.0	Закрепление отсутствует
300	-	-	428683.79	2150767.69	Картометрический метод	5.0	Закрепление отсутствует
301	-	-	428660.94	2150789.47	Картометрический метод	5.0	Закрепление отсутствует
302	-	-	428645.70	2150798.51	Картометрический метод	5.0	Закрепление отсутствует
303	-	-	428643.32	2150799.89	Картометрический метод	5.0	Закрепление отсутствует
304	-	-	428630.50	2150807.27	Картометрический метод	5.0	Закрепление отсутствует
305	-	-	428620.52	2150809.75	Картометрический метод	5.0	Закрепление отсутствует
306	-	-	428612.71	2150814.26	Картометрический метод	5.0	Закрепление отсутствует
307	-	-	428602.90	2150825.22	Картометрический метод	5.0	Закрепление отсутствует
308	-	-	428592.88	2150845.57	Картометрический метод	5.0	Закрепление отсутствует
309	-	-	428584.56	2150860.01	Картометрический метод	5.0	Закрепление отсутствует
310	-	-	428578.87	2150870.11	Картометрический метод	5.0	Закрепление отсутствует
311	-	-	428572.46	2150877.25	Картометрический метод	5.0	Закрепление отсутствует
312	-	-	428564.63	2150882.53	Картометрический метод	5.0	Закрепление отсутствует
313	-	-	428554.13	2150882.51	Картометрический метод	5.0	Закрепление отсутствует
314	-	-	428545.81	2150884.96	Картометрический метод	5.0	Закрепление отсутствует
315	-	-	428536.25	2150891.05	Картометрический метод	5.0	Закрепление отсутствует
316	-	-	428531.45	2150899.92	Картометрический метод	5.0	Закрепление отсутствует
317	-	-	428527.89	2150917.82	Картометрический метод	5.0	Закрепление отсутствует
318	-	-	428523.75	2150929.46	Картометрический метод	5.0	Закрепление отсутствует
319	-	-	428517.41	2150946.84	Картометрический метод	5.0	Закрепление отсутствует
320	-	-	428508.02	2150960.77	Картометрический метод	5.0	Закрепление отсутствует
321	-	-	428496.70	2150974.08	Картометрический метод	5.0	Закрепление отсутствует
322	-	-	428489.21	2150984.38	Картометрический метод	5.0	Закрепление отсутствует

2. Сведения о характерных точках границ объекта							
Обозначение характерных точек границ	Существующие координаты, м		Измененные (уточненные) координаты, м		Метод определения координат характерной точки	Средняя квадратическая погрешность положения характерной точки (Mt), м	Описание обозначения точки на местности (при наличии)
	X	Y	X	Y			
1	2	3	4	5	6	7	8
323	-	-	428475.36	2151000.44	Картометрический метод	5.0	Закрепление отсутствует
324	-	-	428461.55	2151016.51	Картометрический метод	5.0	Закрепление отсутствует
325	-	-	428458.75	2151018.25	Картометрический метод	5.0	Закрепление отсутствует
326	-	-	428450.26	2151023.14	Картометрический метод	5.0	Закрепление отсутствует
327	-	-	428439.33	2151024.90	Картометрический метод	5.0	Закрепление отсутствует
328	-	-	428420.90	2151021.48	Картометрический метод	5.0	Закрепление отсутствует
329	-	-	428404.77	2151020.45	Картометрический метод	5.0	Закрепление отсутствует
330	-	-	428396.39	2151019.36	Картометрический метод	5.0	Закрепление отсутствует
331	-	-	428388.21	2151021.52	Картометрический метод	5.0	Закрепление отсутствует
332	-	-	428382.73	2151025.21	Картометрический метод	5.0	Закрепление отсутствует
333	-	-	428381.23	2151027.08	Картометрический метод	5.0	Закрепление отсутствует
334	-	-	428379.01	2151035.21	Картометрический метод	5.0	Закрепление отсутствует
335	-	-	428375.30	2151042.32	Картометрический метод	5.0	Закрепление отсутствует
336	-	-	428371.53	2151046.95	Картометрический метод	5.0	Закрепление отсутствует
337	-	-	428368.82	2151049.72	Картометрический метод	5.0	Закрепление отсутствует
338	-	-	428365.68	2151052.07	Картометрический метод	5.0	Закрепление отсутствует
339	-	-	428364.12	2151052.79	Картометрический метод	5.0	Закрепление отсутствует
340	-	-	428358.18	2151053.28	Картометрический метод	5.0	Закрепление отсутствует
341	-	-	428316.88	2151049.20	Картометрический метод	5.0	Закрепление отсутствует
342	-	-	428310.78	2151047.77	Картометрический метод	5.0	Закрепление отсутствует
343	-	-	428298.29	2151046.93	Картометрический метод	5.0	Закрепление отсутствует
344	-	-	428295.49	2151047.02	Картометрический метод	5.0	Закрепление отсутствует
345	-	-	428291.03	2151047.98	Картометрический метод	5.0	Закрепление отсутствует
346	-	-	428288.38	2151052.08	Картометрический метод	5.0	Закрепление отсутствует
347	-	-	428287.11	2151057.66	Картометрический метод	5.0	Закрепление отсутствует

2. Сведения о характерных точках границ объекта							
Обозначение характерных точек границ	Существующие координаты, м		Измененные (уточненные) координаты, м		Метод определения координат характерной точки	Средняя квадратическая погрешность положения характерной точки (Mt), м	Описание обозначения точки на местности (при наличии)
	X	Y	X	Y			
1	2	3	4	5	6	7	8
348	-	-	428284.89	2151065.78	Картометрический метод	5.0	Закрепление отсутствует
349	-	-	428281.59	2151069.08	Картометрический метод	5.0	Закрепление отсутствует
350	-	-	428275.69	2151070.99	Картометрический метод	5.0	Закрепление отсутствует
351	-	-	428269.16	2151072.61	Картометрический метод	5.0	Закрепление отсутствует
352	-	-	428258.21	2151073.88	Картометрический метод	5.0	Закрепление отсутствует
353	-	-	428244.10	2151078.01	Картометрический метод	5.0	Закрепление отсутствует
354	-	-	428232.00	2151082.34	Картометрический метод	5.0	Закрепление отсутствует
355	-	-	428230.38	2151083.93	Картометрический метод	5.0	Закрепление отсутствует
356	-	-	428225.22	2151088.99	Картометрический метод	5.0	Закрепление отсутствует
357	-	-	428221.83	2151095.70	Картометрический метод	5.0	Закрепление отсутствует
358	-	-	428218.46	2151101.27	Картометрический метод	5.0	Закрепление отсутствует
359	-	-	428216.33	2151104.76	Картометрический метод	5.0	Закрепление отсутствует
360	-	-	428212.85	2151105.89	Картометрический метод	5.0	Закрепление отсутствует
361	-	-	428208.77	2151106.67	Картометрический метод	5.0	Закрепление отсутствует
362	-	-	428200.28	2151106.88	Картометрический метод	5.0	Закрепление отсутствует
363	-	-	428182.30	2151108.50	Картометрический метод	5.0	Закрепление отсутствует
364	-	-	428168.07	2151119.33	Картометрический метод	5.0	Закрепление отсутствует
365	-	-	428157.23	2151142.47	Картометрический метод	5.0	Закрепление отсутствует
366	-	-	428147.83	2151182.38	Картометрический метод	5.0	Закрепление отсутствует
367	-	-	428136.18	2151217.95	Картометрический метод	5.0	Закрепление отсутствует
368	-	-	428118.59	2151255.81	Картометрический метод	5.0	Закрепление отсутствует
369	-	-	428116.63	2151259.14	Картометрический метод	5.0	Закрепление отсутствует
370	-	-	428099.28	2151280.49	Картометрический метод	5.0	Закрепление отсутствует
371	-	-	428092.39	2151296.74	Картометрический метод	5.0	Закрепление отсутствует
372	-	-	428092.14	2151300.18	Картометрический метод	5.0	Закрепление отсутствует

2. Сведения о характерных точках границ объекта							
Обозначение характерных точек границ	Существующие координаты, м		Измененные (уточненные) координаты, м		Метод определения координат характерной точки	Средняя квадратическая погрешность положения характерной точки (Mt), м	Описание обозначения точки на местности (при наличии)
	X	Y	X	Y			
1	2	3	4	5	6	7	8
373	-	-	428092.01	2151301.91	Картометрический метод	5.0	Закрепление отсутствует
374	-	-	428091.21	2151312.99	Картометрический метод	5.0	Закрепление отсутствует
375	-	-	428088.99	2151332.01	Картометрический метод	5.0	Закрепление отсутствует
376	-	-	428084.32	2151348.52	Картометрический метод	5.0	Закрепление отсутствует
377	-	-	428080.12	2151365.53	Картометрический метод	5.0	Закрепление отсутствует
378	-	-	428078.70	2151384.68	Картометрический метод	5.0	Закрепление отсутствует
379	-	-	428077.80	2151400.68	Картометрический метод	5.0	Закрепление отсутствует
380	-	-	428077.69	2151415.56	Картометрический метод	5.0	Закрепление отсутствует
381	-	-	428076.39	2151420.27	Картометрический метод	5.0	Закрепление отсутствует
382	-	-	428071.27	2151424.07	Картометрический метод	5.0	Закрепление отсутствует
383	-	-	428063.10	2151425.60	Картометрический метод	5.0	Закрепление отсутствует
384	-	-	428062.21	2151425.77	Картометрический метод	5.0	Закрепление отсутствует
385	-	-	428052.66	2151424.66	Картометрический метод	5.0	Закрепление отсутствует
386	-	-	428036.20	2151422.76	Картометрический метод	5.0	Закрепление отсутствует
387	-	-	428033.80	2151422.48	Картометрический метод	5.0	Закрепление отсутствует
388	-	-	428033.11	2151422.40	Картометрический метод	5.0	Закрепление отсутствует
389	-	-	428023.00	2151423.64	Картометрический метод	5.0	Закрепление отсутствует
390	-	-	428014.75	2151429.07	Картометрический метод	5.0	Закрепление отсутствует
391	-	-	428010.97	2151431.00	Картометрический метод	5.0	Закрепление отсутствует
392	-	-	428007.02	2151435.88	Картометрический метод	5.0	Закрепление отсутствует
393	-	-	428003.23	2151438.23	Картометрический метод	5.0	Закрепление отсутствует
394	-	-	428001.33	2151439.41	Картометрический метод	5.0	Закрепление отсутствует
395	-	-	428000.41	2151438.87	Картометрический метод	5.0	Закрепление отсутствует
396	-	-	427931.14	2149514.85	Картометрический метод	5.0	Закрепление отсутствует
397	-	-	427926.78	2149393.78	Картометрический метод	5.0	Закрепление отсутствует

2. Сведения о характерных точках границ объекта							
Обозначение характерных точек границ	Существующие координаты, м		Измененные (уточненные) координаты, м		Метод определения координат характерной точки	Средняя квадратическая погрешность положения характерной точки (Mt), м	Описание обозначения точки на местности (при наличии)
	X	Y	X	Y			
1	2	3	4	5	6	7	8
398	-	-	428241.05	2149360.34	Картометрический метод	5.0	Закрепление отсутствует
399	-	-	428334.98	2149347.01	Картометрический метод	5.0	Закрепление отсутствует
400	-	-	428402.41	2149334.67	Картометрический метод	5.0	Закрепление отсутствует
401	-	-	428469.38	2149320.05	Картометрический метод	5.0	Закрепление отсутствует
402	-	-	428532.73	2149303.98	Картометрический метод	5.0	Закрепление отсутствует
403	-	-	428532.39	2149305.81	Картометрический метод	5.0	Закрепление отсутствует
404	-	-	428531.19	2149307.93	Картометрический метод	5.0	Закрепление отсутствует
405	-	-	428530.95	2149308.80	Картометрический метод	5.0	Закрепление отсутствует
406	-	-	428538.17	2149332.63	Картометрический метод	5.0	Закрепление отсутствует
407	-	-	428541.64	2149353.63	Картометрический метод	5.0	Закрепление отсутствует
408	-	-	428543.81	2149369.15	Картометрический метод	5.0	Закрепление отсутствует
409	-	-	428544.48	2149376.22	Картометрический метод	5.0	Закрепление отсутствует
410	-	-	428544.70	2149378.56	Картометрический метод	5.0	Закрепление отсутствует
411	-	-	428548.42	2149377.60	Картометрический метод	5.0	Закрепление отсутствует
412	-	-	428550.82	2149378.41	Картометрический метод	5.0	Закрепление отсутствует
413	-	-	428551.98	2149378.80	Картометрический метод	5.0	Закрепление отсутствует
414	-	-	428553.24	2149379.22	Картометрический метод	5.0	Закрепление отсутствует
415	-	-	428553.90	2149379.46	Картометрический метод	5.0	Закрепление отсутствует
416	-	-	428555.48	2149380.91	Картометрический метод	5.0	Закрепление отсутствует
417	-	-	428559.37	2149386.87	Картометрический метод	5.0	Закрепление отсутствует
418	-	-	428561.01	2149388.99	Картометрический метод	5.0	Закрепление отсутствует
419	-	-	428562.25	2149390.85	Картометрический метод	5.0	Закрепление отсутствует
420	-	-	428565.10	2149393.00	Картометрический метод	5.0	Закрепление отсутствует
421	-	-	428568.04	2149393.98	Картометрический метод	5.0	Закрепление отсутствует
422	-	-	428571.09	2149393.94	Картометрический метод	5.0	Закрепление отсутствует

2. Сведения о характерных точках границ объекта							
Обозначение характерных точек границ	Существующие координаты, м		Измененные (уточненные) координаты, м		Метод определения координат характерной точки	Средняя квадратическая погрешность положения характерной точки (Mt), м	Описание обозначения точки на местности (при наличии)
	X	Y	X	Y			
1	2	3	4	5	6	7	8
423	-	-	428575.03	2149393.53	Картометрический метод	5.0	Закрепление отсутствует
424	-	-	428578.68	2149391.80	Картометрический метод	5.0	Закрепление отсутствует
425	-	-	428584.43	2149389.96	Картометрический метод	5.0	Закрепление отсутствует
426	-	-	428592.51	2149389.45	Картометрический метод	5.0	Закрепление отсутствует
427	-	-	428598.13	2149387.09	Картометрический метод	5.0	Закрепление отсутствует
428	-	-	428600.71	2149384.79	Картометрический метод	5.0	Закрепление отсутствует
429	-	-	428601.13	2149384.41	Картометрический метод	5.0	Закрепление отсутствует
430	-	-	428602.41	2149380.57	Картометрический метод	5.0	Закрепление отсутствует
431	-	-	428604.21	2149376.92	Картометрический метод	5.0	Закрепление отсутствует
432	-	-	428607.10	2149369.36	Картометрический метод	5.0	Закрепление отсутствует
433	-	-	428608.30	2149367.80	Картометрический метод	5.0	Закрепление отсутствует
434	-	-	428611.29	2149364.97	Картометрический метод	5.0	Закрепление отсутствует
435	-	-	428612.95	2149363.84	Картометрический метод	5.0	Закрепление отсутствует
436	-	-	428613.75	2149363.85	Картометрический метод	5.0	Закрепление отсутствует
437	-	-	428618.63	2149364.26	Картометрический метод	5.0	Закрепление отсутствует
438	-	-	428624.55	2149364.85	Картометрический метод	5.0	Закрепление отсутствует
439	-	-	428626.51	2149364.38	Картометрический метод	5.0	Закрепление отсутствует
440	-	-	428630.07	2149362.52	Картометрический метод	5.0	Закрепление отсутствует
441	-	-	428634.01	2149361.80	Картометрический метод	5.0	Закрепление отсутствует
442	-	-	428638.01	2149362.12	Картометрический метод	5.0	Закрепление отсутствует
443	-	-	428645.82	2149363.72	Картометрический метод	5.0	Закрепление отсутствует
444	-	-	428647.70	2149362.96	Картометрический метод	5.0	Закрепление отсутствует
445	-	-	428650.92	2149360.81	Картометрический метод	5.0	Закрепление отсутствует
446	-	-	428654.86	2149360.34	Картометрический метод	5.0	Закрепление отсутствует
447	-	-	428656.81	2149360.77	Картометрический метод	5.0	Закрепление отсутствует

2. Сведения о характерных точках границ объекта							
Обозначение характерных точек границ	Существующие координаты, м		Измененные (уточненные) координаты, м		Метод определения координат характерной точки	Средняя квадратическая погрешность положения характерной точки (Mt), м	Описание обозначения точки на местности (при наличии)
	X	Y	X	Y			
1	2	3	4	5	6	7	8
448	-	-	428664.29	2149363.81	Картометрический метод	5.0	Закрепление отсутствует
449	-	-	428667.58	2149366.09	Картометрический метод	5.0	Закрепление отсутствует
450	-	-	428672.35	2149373.17	Картометрический метод	5.0	Закрепление отсутствует
451	-	-	428673.19	2149374.43	Картометрический метод	5.0	Закрепление отсутствует
452	-	-	428674.38	2149380.15	Картометрический метод	5.0	Закрепление отсутствует
453	-	-	428675.22	2149384.17	Картометрический метод	5.0	Закрепление отсутствует
454	-	-	428675.55	2149390.89	Картометрический метод	5.0	Закрепление отсутствует
455	-	-	428675.62	2149392.25	Картометрический метод	5.0	Закрепление отсутствует
456	-	-	428676.96	2149393.33	Картометрический метод	5.0	Закрепление отсутствует
457	-	-	428677.17	2149393.51	Картометрический метод	5.0	Закрепление отсутствует
458	-	-	428677.41	2149394.07	Картометрический метод	5.0	Закрепление отсутствует
459	-	-	428677.94	2149395.38	Картометрический метод	5.0	Закрепление отсутствует
460	-	-	428682.26	2149402.60	Картометрический метод	5.0	Закрепление отсутствует
461	-	-	428683.10	2149404.00	Картометрический метод	5.0	Закрепление отсутствует
462	-	-	428683.34	2149404.92	Картометрический метод	5.0	Закрепление отсутствует
463	-	-	428683.60	2149405.95	Картометрический метод	5.0	Закрепление отсутствует
464	-	-	428684.46	2149407.18	Картометрический метод	5.0	Закрепление отсутствует
465	-	-	428684.76	2149407.62	Картометрический метод	5.0	Закрепление отсутствует
466	-	-	428685.54	2149409.45	Картометрический метод	5.0	Закрепление отсутствует
467	-	-	428686.83	2149414.37	Картометрический метод	5.0	Закрепление отсутствует
468	-	-	428687.08	2149415.29	Картометрический метод	5.0	Закрепление отсутствует
469	-	-	428688.92	2149418.13	Картометрический метод	5.0	Закрепление отсутствует
470	-	-	428689.28	2149418.68	Картометрический метод	5.0	Закрепление отсутствует
471	-	-	428693.27	2149428.12	Картометрический метод	5.0	Закрепление отсутствует
472	-	-	428694.00	2149429.83	Картометрический метод	5.0	Закрепление отсутствует

2. Сведения о характерных точках границ объекта							
Обозначение характерных точек границ	Существующие координаты, м		Измененные (уточненные) координаты, м		Метод определения координат характерной точки	Средняя квадратическая погрешность положения характерной точки (Mt), м	Описание обозначения точки на местности (при наличии)
	X	Y	X	Y			
1	2	3	4	5	6	7	8
473	-	-	428696.70	2149433.58	Картометрический метод	5.0	Закрепление отсутствует
474	-	-	428697.45	2149435.14	Картометрический метод	5.0	Закрепление отсутствует
475	-	-	428698.45	2149437.24	Картометрический метод	5.0	Закрепление отсутствует
476	-	-	428699.67	2149438.83	Картометрический метод	5.0	Закрепление отсутствует
477	-	-	428701.66	2149439.01	Картометрический метод	5.0	Закрепление отсутствует
478	-	-	428703.37	2149437.95	Картометрический метод	5.0	Закрепление отсутствует
479	-	-	428704.42	2149436.25	Картометрический метод	5.0	Закрепление отсутствует
480	-	-	428704.60	2149434.24	Картометрический метод	5.0	Закрепление отсутствует
481	-	-	428705.67	2149432.54	Картометрический метод	5.0	Закрепление отсутствует
482	-	-	428708.82	2149430.05	Картометрический метод	5.0	Закрепление отсутствует
483	-	-	428712.46	2149428.35	Картометрический метод	5.0	Закрепление отсутствует
484	-	-	428715.49	2149425.68	Картометрический метод	5.0	Закрепление отсутствует
485	-	-	428716.95	2149425.61	Картометрический метод	5.0	Закрепление отсутствует
486	-	-	428717.50	2149425.58	Картометрический метод	5.0	Закрепление отсутствует
487	-	-	428720.53	2149428.24	Картометрический метод	5.0	Закрепление отсутствует
488	-	-	428722.29	2149429.20	Картометрический метод	5.0	Закрепление отсутствует
489	-	-	428726.17	2149430.26	Картометрический метод	5.0	Закрепление отсутствует
490	-	-	428729.64	2149432.33	Картометрический метод	5.0	Закрепление отсутствует
491	-	-	428733.10	2149436.04	Картометрический метод	5.0	Закрепление отсутствует
492	-	-	428733.73	2149436.71	Картометрический метод	5.0	Закрепление отсутствует
493	-	-	428734.71	2149440.31	Картометрический метод	5.0	Закрепление отсутствует
494	-	-	428734.78	2149440.61	Картометрический метод	5.0	Закрепление отсутствует
495	-	-	428735.69	2149442.40	Картометрический метод	5.0	Закрепление отсутствует
496	-	-	428737.15	2149443.78	Картометрический метод	5.0	Закрепление отсутствует
497	-	-	428738.01	2149445.62	Картометрический метод	5.0	Закрепление отсутствует

2. Сведения о характерных точках границ объекта							
Обозначение характерных точек границ	Существующие координаты, м		Измененные (уточненные) координаты, м		Метод определения координат характерной точки	Средняя квадратическая погрешность положения характерной точки (Mt), м	Описание обозначения точки на местности (при наличии)
	X	Y	X	Y			
1	2	3	4	5	6	7	8
498	-	-	428739.34	2149447.14	Картометрический метод	5.0	Закрепление отсутствует
499	-	-	428741.47	2149450.56	Картометрический метод	5.0	Закрепление отсутствует
500	-	-	428743.69	2149453.26	Картометрический метод	5.0	Закрепление отсутствует
501	-	-	428744.02	2149453.66	Картометрический метод	5.0	Закрепление отсутствует
502	-	-	428745.13	2149456.41	Картометрический метод	5.0	Закрепление отсутствует
503	-	-	428745.52	2149457.39	Картометрический метод	5.0	Закрепление отсутствует
504	-	-	428748.62	2149463.03	Картометрический метод	5.0	Закрепление отсутствует
505	-	-	428749.40	2149464.46	Картометрический метод	5.0	Закрепление отсутствует
506	-	-	428749.69	2149465.30	Картометрический метод	5.0	Закрепление отсутствует
507	-	-	428750.06	2149466.37	Картометрический метод	5.0	Закрепление отсутствует
508	-	-	428751.57	2149468.81	Картометрический метод	5.0	Закрепление отсутствует
509	-	-	428752.17	2149469.79	Картометрический метод	5.0	Закрепление отсутствует
510	-	-	428754.26	2149475.46	Картометрический метод	5.0	Закрепление отсутствует
511	-	-	428754.37	2149477.50	Картометрический метод	5.0	Закрепление отсутствует
512	-	-	428753.77	2149482.71	Картометрический метод	5.0	Закрепление отсутствует
513	-	-	428753.68	2149483.48	Картометрический метод	5.0	Закрепление отсутствует
514	-	-	428752.09	2149489.43	Картометрический метод	5.0	Закрепление отсутствует
515	-	-	428751.60	2149491.26	Картометрический метод	5.0	Закрепление отсутствует
516	-	-	428751.65	2149492.70	Картометрический метод	5.0	Закрепление отсутствует
517	-	-	428751.67	2149493.26	Картометрический метод	5.0	Закрепление отсутствует
518	-	-	428751.90	2149493.63	Картометрический метод	5.0	Закрепление отсутствует
519	-	-	428752.69	2149494.87	Картометрический метод	5.0	Закрепление отсутствует
520	-	-	428752.93	2149495.75	Картометрический метод	5.0	Закрепление отсутствует
521	-	-	428753.21	2149496.80	Картометрический метод	5.0	Закрепление отсутствует
522	-	-	428754.35	2149498.46	Картометрический метод	5.0	Закрепление отсутствует

2. Сведения о характерных точках границ объекта							
Обозначение характерных точек границ	Существующие координаты, м		Измененные (уточненные) координаты, м		Метод определения координат характерной точки	Средняя квадратическая погрешность положения характерной точки (Mt), м	Описание обозначения точки на местности (при наличии)
	X	Y	X	Y			
1	2	3	4	5	6	7	8
523	-	-	428761.77	2149505.23	Картометрический метод	5.0	Закрепление отсутствует
524	-	-	428763.57	2149506.21	Картометрический метод	5.0	Закрепление отсутствует
525	-	-	428764.40	2149506.87	Картометрический метод	5.0	Закрепление отсутствует
526	-	-	428765.79	2149508.29	Картометрический метод	5.0	Закрепление отсутствует
527	-	-	428766.96	2149509.63	Картометрический метод	5.0	Закрепление отсутствует
528	-	-	428768.29	2149510.63	Картометрический метод	5.0	Закрепление отсутствует
529	-	-	428770.77	2149511.51	Картометрический метод	5.0	Закрепление отсутствует
530	-	-	428772.73	2149511.50	Картометрический метод	5.0	Закрепление отсутствует
531	-	-	428776.17	2149511.62	Картометрический метод	5.0	Закрепление отсутствует
532	-	-	428778.88	2149511.13	Картометрический метод	5.0	Закрепление отсутствует
533	-	-	428781.30	2149510.09	Картометрический метод	5.0	Закрепление отсутствует
534	-	-	428782.77	2149509.29	Картометрический метод	5.0	Закрепление отсутствует
535	-	-	428786.33	2149508.13	Картометрический метод	5.0	Закрепление отсутствует
536	-	-	428789.52	2149507.95	Картометрический метод	5.0	Закрепление отсутствует
537	-	-	428791.67	2149507.77	Картометрический метод	5.0	Закрепление отсутствует
538	-	-	428795.21	2149507.56	Картометрический метод	5.0	Закрепление отсутствует
539	-	-	428799.90	2149506.45	Картометрический метод	5.0	Закрепление отсутствует
540	-	-	428804.44	2149504.51	Картометрический метод	5.0	Закрепление отсутствует
541	-	-	428806.89	2149504.21	Картометрический метод	5.0	Закрепление отсутствует
542	-	-	428810.01	2149505.04	Картометрический метод	5.0	Закрепление отсутствует
543	-	-	428813.45	2149506.71	Картометрический метод	5.0	Закрепление отсутствует
544	-	-	428819.14	2149509.32	Картометрический метод	5.0	Закрепление отсутствует
545	-	-	428822.60	2149511.25	Картометрический метод	5.0	Закрепление отсутствует
546	-	-	428824.85	2149511.97	Картометрический метод	5.0	Закрепление отсутствует
547	-	-	428826.37	2149512.03	Картометрический метод	5.0	Закрепление отсутствует

2. Сведения о характерных точках границ объекта							
Обозначение характерных точек границ	Существующие координаты, м		Измененные (уточненные) координаты, м		Метод определения координат характерной точки	Средняя квадратическая погрешность положения характерной точки (Mt), м	Описание обозначения точки на местности (при наличии)
	X	Y	X	Y			
1	2	3	4	5	6	7	8
548	-	-	428827.64	2149512.07	Картометрический метод	5.0	Закрепление отсутствует
549	-	-	428828.89	2149511.81	Картометрический метод	5.0	Закрепление отсутствует
550	-	-	428830.02	2149511.57	Картометрический метод	5.0	Закрепление отсутствует
551	-	-	428831.78	2149510.78	Картометрический метод	5.0	Закрепление отсутствует
552	-	-	428834.02	2149509.13	Картометрический метод	5.0	Закрепление отсутствует
553	-	-	428835.34	2149508.19	Картометрический метод	5.0	Закрепление отсутствует
554	-	-	428836.56	2149507.68	Картометрический метод	5.0	Закрепление отсутствует
555	-	-	428837.63	2149507.13	Картометрический метод	5.0	Закрепление отсутствует
556	-	-	428838.84	2149507.08	Картометрический метод	5.0	Закрепление отсутствует
557	-	-	428840.26	2149507.38	Картометрический метод	5.0	Закрепление отсутствует
558	-	-	428843.14	2149508.14	Картометрический метод	5.0	Закрепление отсутствует
559	-	-	428847.03	2149509.66	Картометрический метод	5.0	Закрепление отсутствует
560	-	-	428850.60	2149510.66	Картометрический метод	5.0	Закрепление отсутствует
561	-	-	428853.90	2149510.53	Картометрический метод	5.0	Закрепление отсутствует
562	-	-	428856.01	2149510.11	Картометрический метод	5.0	Закрепление отсутствует
563	-	-	428858.53	2149508.63	Картометрический метод	5.0	Закрепление отсутствует
564	-	-	428860.33	2149507.08	Картометрический метод	5.0	Закрепление отсутствует
565	-	-	428862.12	2149504.79	Картометрический метод	5.0	Закрепление отсутствует
566	-	-	428863.46	2149502.40	Картометрический метод	5.0	Закрепление отсутствует
567	-	-	428865.58	2149501.32	Картометрический метод	5.0	Закрепление отсутствует
568	-	-	428867.19	2149501.45	Картометрический метод	5.0	Закрепление отсутствует
569	-	-	428868.94	2149503.15	Картометрический метод	5.0	Закрепление отсутствует
570	-	-	428871.00	2149504.99	Картометрический метод	5.0	Закрепление отсутствует
571	-	-	428872.68	2149506.84	Картометрический метод	5.0	Закрепление отсутствует
572	-	-	428875.33	2149508.05	Картометрический метод	5.0	Закрепление отсутствует

2. Сведения о характерных точках границ объекта							
Обозначение характерных точек границ	Существующие координаты, м		Измененные (уточненные) координаты, м		Метод определения координат характерной точки	Средняя квадратическая погрешность положения характерной точки (Mt), м	Описание обозначения точки на местности (при наличии)
	X	Y	X	Y			
1	2	3	4	5	6	7	8
573	-	-	428877.85	2149507.71	Картометрический метод	5.0	Закрепление отсутствует
574	-	-	428880.85	2149506.25	Картометрический метод	5.0	Закрепление отсутствует
575	-	-	428884.39	2149504.98	Картометрический метод	5.0	Закрепление отсутствует
576	-	-	428887.99	2149505.65	Картометрический метод	5.0	Закрепление отсутствует
577	-	-	428893.52	2149505.55	Картометрический метод	5.0	Закрепление отсутствует
578	-	-	428897.06	2149505.92	Картометрический метод	5.0	Закрепление отсутствует
579	-	-	428900.21	2149505.35	Картометрический метод	5.0	Закрепление отсутствует
580	-	-	428902.68	2149502.94	Картометрический метод	5.0	Закрепление отсутствует
581	-	-	428906.93	2149498.54	Картометрический метод	5.0	Закрепление отсутствует
582	-	-	428911.30	2149496.73	Картометрический метод	5.0	Закрепление отсутствует
583	-	-	428919.02	2149493.34	Картометрический метод	5.0	Закрепление отсутствует
584	-	-	428927.62	2149488.62	Картометрический метод	5.0	Закрепление отсутствует
585	-	-	428931.99	2149485.04	Картометрический метод	5.0	Закрепление отсутствует
586	-	-	428936.52	2149480.42	Картометрический метод	5.0	Закрепление отсутствует
587	-	-	428939.07	2149477.17	Картометрический метод	5.0	Закрепление отсутствует
588	-	-	428943.47	2149471.33	Картометрический метод	5.0	Закрепление отсутствует
589	-	-	428946.33	2149467.82	Картометрический метод	5.0	Закрепление отсутствует
590	-	-	428947.99	2149465.34	Картометрический метод	5.0	Закрепление отсутствует
591	-	-	428949.59	2149461.88	Картометрический метод	5.0	Закрепление отсутствует
592	-	-	428950.60	2149459.49	Картометрический метод	5.0	Закрепление отсутствует
593	-	-	428951.12	2149456.50	Картометрический метод	5.0	Закрепление отсутствует
594	-	-	428952.14	2149451.67	Картометрический метод	5.0	Закрепление отсутствует
595	-	-	428953.20	2149449.09	Картометрический метод	5.0	Закрепление отсутствует
596	-	-	428953.39	2149448.89	Картометрический метод	5.0	Закрепление отсутствует
597	-	-	428954.44	2149447.78	Картометрический метод	5.0	Закрепление отсутствует

2. Сведения о характерных точках границ объекта							
Обозначение характерных точек границ	Существующие координаты, м		Измененные (уточненные) координаты, м		Метод определения координат характерной точки	Средняя квадратическая погрешность положения характерной точки (Mt), м	Описание обозначения точки на местности (при наличии)
	X	Y	X	Y			
1	2	3	4	5	6	7	8
598	-	-	428956.23	2149447.72	Картометрический метод	5.0	Закрепление отсутствует
599	-	-	428957.95	2149448.51	Картометрический метод	5.0	Закрепление отсутствует
600	-	-	428961.09	2149449.05	Картометрический метод	5.0	Закрепление отсутствует
601	-	-	428964.56	2149448.55	Картометрический метод	5.0	Закрепление отсутствует
602	-	-	428967.42	2149447.55	Картометрический метод	5.0	Закрепление отсутствует
603	-	-	428971.87	2149446.12	Картометрический метод	5.0	Закрепление отсутствует
604	-	-	428972.34	2149445.96	Картометрический метод	5.0	Закрепление отсутствует
605	-	-	428975.72	2149443.96	Картометрический метод	5.0	Закрепление отсутствует
606	-	-	428980.38	2149442.06	Картометрический метод	5.0	Закрепление отсутствует
607	-	-	428983.24	2149441.85	Картометрический метод	5.0	Закрепление отсутствует
608	-	-	428987.03	2149442.88	Картометрический метод	5.0	Закрепление отсутствует
609	-	-	428992.38	2149445.40	Картометрический метод	5.0	Закрепление отсутствует
610	-	-	428997.31	2149448.89	Картометрический метод	5.0	Закрепление отсутствует
611	-	-	429001.53	2149450.91	Картометрический метод	5.0	Закрепление отсутствует
612	-	-	429007.42	2149452.61	Картометрический метод	5.0	Закрепление отсутствует
613	-	-	429014.32	2149454.13	Картометрический метод	5.0	Закрепление отсутствует
614	-	-	429019.95	2149454.67	Картометрический метод	5.0	Закрепление отсутствует
615	-	-	429025.13	2149455.56	Картометрический метод	5.0	Закрепление отсутствует
616	-	-	429028.77	2149455.73	Картометрический метод	5.0	Закрепление отсутствует
617	-	-	429033.28	2149455.52	Картометрический метод	5.0	Закрепление отсутствует
618	-	-	429037.14	2149454.65	Картометрический метод	5.0	Закрепление отсутствует
619	-	-	429040.11	2149454.07	Картометрический метод	5.0	Закрепление отсутствует
620	-	-	429044.53	2149453.40	Картометрический метод	5.0	Закрепление отсутствует
621	-	-	429045.76	2149453.22	Картометрический метод	5.0	Закрепление отсутствует
622	-	-	429046.03	2149453.02	Картометрический метод	5.0	Закрепление отсутствует

2. Сведения о характерных точках границ объекта							
Обозначение характерных точек границ	Существующие координаты, м		Измененные (уточненные) координаты, м		Метод определения координат характерной точки	Средняя квадратическая погрешность положения характерной точки (Mt), м	Описание обозначения точки на местности (при наличии)
	X	Y	X	Y			
1	2	3	4	5	6	7	8
623	-	-	429046.99	2149452.99	Картометрический метод	5.0	Закрепление отсутствует
624	-	-	429048.23	2149452.94	Картометрический метод	5.0	Закрепление отсутствует
625	-	-	429050.49	2149452.69	Картометрический метод	5.0	Закрепление отсутствует
626	-	-	429053.26	2149452.10	Картометрический метод	5.0	Закрепление отсутствует
627	-	-	429055.38	2149450.79	Картометрический метод	5.0	Закрепление отсутствует
628	-	-	429060.74	2149446.01	Картометрический метод	5.0	Закрепление отсутствует
629	-	-	429063.41	2149443.24	Картометрический метод	5.0	Закрепление отсутствует
630	-	-	429063.84	2149442.79	Картометрический метод	5.0	Закрепление отсутствует
631	-	-	429067.74	2149440.06	Картометрический метод	5.0	Закрепление отсутствует
632	-	-	429072.37	2149437.97	Картометрический метод	5.0	Закрепление отсутствует
633	-	-	429074.46	2149437.44	Картометрический метод	5.0	Закрепление отсутствует
634	-	-	429076.36	2149437.43	Картометрический метод	5.0	Закрепление отсутствует
635	-	-	429078.33	2149438.20	Картометрический метод	5.0	Закрепление отсутствует
636	-	-	429081.76	2149440.39	Картометрический метод	5.0	Закрепление отсутствует
637	-	-	429087.22	2149444.46	Картометрический метод	5.0	Закрепление отсутствует
638	-	-	429093.29	2149448.47	Картометрический метод	5.0	Закрепление отсутствует
639	-	-	429095.80	2149449.42	Картометрический метод	5.0	Закрепление отсутствует
640	-	-	429098.40	2149450.15	Картометрический метод	5.0	Закрепление отсутствует
641	-	-	429100.66	2149450.09	Картометрический метод	5.0	Закрепление отсутствует
642	-	-	429103.35	2149449.69	Картометрический метод	5.0	Закрепление отсутствует
643	-	-	429106.17	2149448.56	Картометрический метод	5.0	Закрепление отсутствует
644	-	-	429109.81	2149445.75	Картометрический метод	5.0	Закрепление отсутствует
645	-	-	429113.52	2149441.85	Картометрический метод	5.0	Закрепление отсутствует
646	-	-	429115.13	2149439.71	Картометрический метод	5.0	Закрепление отсутствует
647	-	-	429116.27	2149437.70	Картометрический метод	5.0	Закрепление отсутствует

2. Сведения о характерных точках границ объекта							
Обозначение характерных точек границ	Существующие координаты, м		Измененные (уточненные) координаты, м		Метод определения координат характерной точки	Средняя квадратическая погрешность положения характерной точки (Mt), м	Описание обозначения точки на местности (при наличии)
	X	Y	X	Y			
1	2	3	4	5	6	7	8
648	-	-	429121.21	2149430.64	Картометрический метод	5.0	Закрепление отсутствует
649	-	-	429123.91	2149425.65	Картометрический метод	5.0	Закрепление отсутствует
650	-	-	429124.90	2149424.25	Картометрический метод	5.0	Закрепление отсутствует
651	-	-	429126.42	2149422.92	Картометрический метод	5.0	Закрепление отсутствует
652	-	-	429128.13	2149421.73	Картометрический метод	5.0	Закрепление отсутствует
653	-	-	429130.22	2149420.88	Картометрический метод	5.0	Закрепление отсутствует
654	-	-	429132.13	2149420.57	Картометрический метод	5.0	Закрепление отсутствует
655	-	-	429133.93	2149420.70	Картометрический метод	5.0	Закрепление отсутствует
656	-	-	429135.94	2149421.45	Картометрический метод	5.0	Закрепление отсутствует
657	-	-	429139.89	2149422.16	Картометрический метод	5.0	Закрепление отсутствует
658	-	-	429141.82	2149423.62	Картометрический метод	5.0	Закрепление отсутствует
659	-	-	429148.66	2149425.60	Картометрический метод	5.0	Закрепление отсутствует
660	-	-	429151.01	2149426.78	Картометрический метод	5.0	Закрепление отсутствует
661	-	-	429160.44	2149430.44	Картометрический метод	5.0	Закрепление отсутствует
662	-	-	429162.77	2149430.91	Картометрический метод	5.0	Закрепление отсутствует
663	-	-	429165.64	2149431.06	Картометрический метод	5.0	Закрепление отсутствует
664	-	-	429170.67	2149430.69	Картометрический метод	5.0	Закрепление отсутствует
665	-	-	429173.08	2149430.63	Картометрический метод	5.0	Закрепление отсутствует
666	-	-	429173.89	2149430.88	Картометрический метод	5.0	Закрепление отсутствует
667	-	-	429175.17	2149431.25	Картометрический метод	5.0	Закрепление отсутствует
668	-	-	429177.05	2149432.60	Картометрический метод	5.0	Закрепление отсутствует
669	-	-	429178.64	2149434.25	Картометрический метод	5.0	Закрепление отсутствует
670	-	-	429184.02	2149440.58	Картометрический метод	5.0	Закрепление отсутствует
671	-	-	429189.65	2149445.39	Картометрический метод	5.0	Закрепление отсутствует
672	-	-	429193.26	2149447.64	Картометрический метод	5.0	Закрепление отсутствует

2. Сведения о характерных точках границ объекта							
Обозначение характерных точек границ	Существующие координаты, м		Измененные (уточненные) координаты, м		Метод определения координат характерной точки	Средняя квадратическая погрешность положения характерной точки (Mt), м	Описание обозначения точки на местности (при наличии)
	X	Y	X	Y			
1	2	3	4	5	6	7	8
673	-	-	429196.15	2149448.91	Картометрический метод	5.0	Закрепление отсутствует
674	-	-	429198.73	2149449.62	Картометрический метод	5.0	Закрепление отсутствует
675	-	-	429201.65	2149449.91	Картометрический метод	5.0	Закрепление отсутствует
676	-	-	429208.85	2149449.56	Картометрический метод	5.0	Закрепление отсутствует
677	-	-	429210.79	2149450.03	Картометрический метод	5.0	Закрепление отсутствует
678	-	-	429212.16	2149450.87	Картометрический метод	5.0	Закрепление отсутствует
679	-	-	429213.93	2149452.69	Картометрический метод	5.0	Закрепление отсутствует
680	-	-	429215.59	2149454.55	Картометрический метод	5.0	Закрепление отсутствует
681	-	-	429215.70	2149454.73	Картометрический метод	5.0	Закрепление отсутствует
682	-	-	429216.50	2149456.15	Картометрический метод	5.0	Закрепление отсутствует
683	-	-	429217.00	2149457.73	Картометрический метод	5.0	Закрепление отсутствует
684	-	-	429217.90	2149461.36	Картометрический метод	5.0	Закрепление отсутствует
685	-	-	429217.86	2149462.91	Картометрический метод	5.0	Закрепление отсутствует
686	-	-	429217.70	2149463.58	Картометрический метод	5.0	Закрепление отсутствует
687	-	-	429217.47	2149464.64	Картометрический метод	5.0	Закрепление отсутствует
688	-	-	429216.80	2149467.10	Картометрический метод	5.0	Закрепление отсутствует
689	-	-	429216.33	2149470.00	Картометрический метод	5.0	Закрепление отсутствует
690	-	-	429216.31	2149470.93	Картометрический метод	5.0	Закрепление отсутствует
691	-	-	429216.92	2149472.45	Картометрический метод	5.0	Закрепление отсутствует
692	-	-	429217.24	2149473.26	Картометрический метод	5.0	Закрепление отсутствует
693	-	-	429218.66	2149475.92	Картометрический метод	5.0	Закрепление отсутствует
694	-	-	429220.68	2149478.25	Картометрический метод	5.0	Закрепление отсутствует
695	-	-	429222.40	2149479.73	Картометрический метод	5.0	Закрепление отсутствует
696	-	-	429223.14	2149479.87	Картометрический метод	5.0	Закрепление отсутствует
697	-	-	429225.37	2149479.95	Картометрический метод	5.0	Закрепление отсутствует

2. Сведения о характерных точках границ объекта							
Обозначение характерных точек границ	Существующие координаты, м		Измененные (уточненные) координаты, м		Метод определения координат характерной точки	Средняя квадратическая погрешность положения характерной точки (Mt), м	Описание обозначения точки на местности (при наличии)
	X	Y	X	Y			
1	2	3	4	5	6	7	8
698	-	-	429227.40	2149480.48	Картометрический метод	5.0	Закрепление отсутствует
699	-	-	429228.71	2149481.70	Картометрический метод	5.0	Закрепление отсутствует
700	-	-	429230.92	2149484.92	Картометрический метод	5.0	Закрепление отсутствует
701	-	-	429231.54	2149485.88	Картометрический метод	5.0	Закрепление отсутствует
702	-	-	429232.96	2149487.27	Картометрический метод	5.0	Закрепление отсутствует
703	-	-	429234.85	2149488.86	Картометрический метод	5.0	Закрепление отсутствует
704	-	-	429237.09	2149490.22	Картометрический метод	5.0	Закрепление отсутствует
705	-	-	429237.50	2149490.42	Картометрический метод	5.0	Закрепление отсутствует
706	-	-	429239.40	2149490.98	Картометрический метод	5.0	Закрепление отсутствует
707	-	-	429241.51	2149491.37	Картометрический метод	5.0	Закрепление отсутствует
708	-	-	429243.94	2149492.35	Картометрический метод	5.0	Закрепление отсутствует
709	-	-	429245.73	2149493.31	Картометрический метод	5.0	Закрепление отсутствует
710	-	-	429247.29	2149494.49	Картометрический метод	5.0	Закрепление отсутствует
711	-	-	429248.71	2149495.83	Картометрический метод	5.0	Закрепление отсутствует
712	-	-	429250.14	2149497.64	Картометрический метод	5.0	Закрепление отсутствует
713	-	-	429251.22	2149499.83	Картометрический метод	5.0	Закрепление отсутствует
714	-	-	429252.14	2149501.69	Картометрический метод	5.0	Закрепление отсутствует
715	-	-	429252.28	2149502.05	Картометрический метод	5.0	Закрепление отсутствует
716	-	-	429253.56	2149504.23	Картометрический метод	5.0	Закрепление отсутствует
717	-	-	429256.77	2149508.01	Картометрический метод	5.0	Закрепление отсутствует
718	-	-	429258.55	2149509.61	Картометрический метод	5.0	Закрепление отсутствует
719	-	-	429258.97	2149509.90	Картометрический метод	5.0	Закрепление отсутствует
720	-	-	429261.27	2149510.96	Картометрический метод	5.0	Закрепление отсутствует
721	-	-	429265.18	2149512.04	Картометрический метод	5.0	Закрепление отсутствует
722	-	-	429266.53	2149513.24	Картометрический метод	5.0	Закрепление отсутствует

2. Сведения о характерных точках границ объекта							
Обозначение характерных точек границ	Существующие координаты, м		Измененные (уточненные) координаты, м		Метод определения координат характерной точки	Средняя квадратическая погрешность положения характерной точки (Mt), м	Описание обозначения точки на местности (при наличии)
	X	Y	X	Y			
1	2	3	4	5	6	7	8
723	-	-	429267.80	2149515.53	Картометрический метод	5.0	Закрепление отсутствует
724	-	-	429270.79	2149517.32	Картометрический метод	5.0	Закрепление отсутствует
725	-	-	429274.58	2149517.80	Картометрический метод	5.0	Закрепление отсутствует
726	-	-	429275.69	2149517.95	Картометрический метод	5.0	Закрепление отсутствует
727	-	-	429280.57	2149517.44	Картометрический метод	5.0	Закрепление отсутствует
728	-	-	429283.09	2149516.51	Картометрический метод	5.0	Закрепление отсутствует
729	-	-	429285.88	2149516.69	Картометрический метод	5.0	Закрепление отсутствует
730	-	-	429291.21	2149517.60	Картометрический метод	5.0	Закрепление отсутствует
731	-	-	429293.35	2149517.76	Картометрический метод	5.0	Закрепление отсутствует
732	-	-	429296.90	2149518.80	Картометрический метод	5.0	Закрепление отсутствует
733	-	-	429298.11	2149519.77	Картометрический метод	5.0	Закрепление отсутствует
734	-	-	429299.32	2149521.18	Картометрический метод	5.0	Закрепление отсутствует
735	-	-	429300.40	2149522.65	Картометрический метод	5.0	Закрепление отсутствует
736	-	-	429301.45	2149524.27	Картометрический метод	5.0	Закрепление отсутствует
737	-	-	429303.21	2149526.41	Картометрический метод	5.0	Закрепление отсутствует
738	-	-	429305.52	2149524.49	Картометрический метод	5.0	Закрепление отсутствует
739	-	-	429304.06	2149522.72	Картометрический метод	5.0	Закрепление отсутствует
740	-	-	429303.89	2149522.50	Картометрический метод	5.0	Закрепление отсутствует
741	-	-	429302.88	2149520.94	Картометрический метод	5.0	Закрепление отсутствует
742	-	-	429301.67	2149519.31	Картометрический метод	5.0	Закрепление отсутствует
743	-	-	429300.21	2149517.61	Картометрический метод	5.0	Закрепление отсутствует
744	-	-	429298.32	2149516.08	Картометрический метод	5.0	Закрепление отсутствует
745	-	-	429293.89	2149514.77	Картометрический метод	5.0	Закрепление отсутствует
746	-	-	429291.57	2149514.61	Картометрический метод	5.0	Закрепление отсутствует
747	-	-	429286.24	2149513.70	Картометрический метод	5.0	Закрепление отсутствует

2. Сведения о характерных точках границ объекта							
Обозначение характерных точек границ	Существующие координаты, м		Измененные (уточненные) координаты, м		Метод определения координат характерной точки	Средняя квадратическая погрешность положения характерной точки (Mt), м	Описание обозначения точки на местности (при наличии)
	X	Y	X	Y			
1	2	3	4	5	6	7	8
748	-	-	429282.66	2149513.47	Картометрический метод	5.0	Закрепление отсутствует
749	-	-	429279.88	2149514.49	Картометрический метод	5.0	Закрепление отсутствует
750	-	-	429275.72	2149514.92	Картометрический метод	5.0	Закрепление отсутствует
751	-	-	429271.81	2149514.42	Картометрический метод	5.0	Закрепление отсутствует
752	-	-	429270.04	2149513.36	Картометрический метод	5.0	Закрепление отсутствует
753	-	-	429268.92	2149511.35	Картометрический метод	5.0	Закрепление отсутствует
754	-	-	429266.66	2149509.31	Картометрический метод	5.0	Закрепление отсутствует
755	-	-	429262.31	2149508.13	Картометрический метод	5.0	Закрепление отсутствует
756	-	-	429260.47	2149507.27	Картометрический метод	5.0	Закрепление отсутствует
757	-	-	429258.93	2149505.91	Картометрический метод	5.0	Закрепление отсутствует
758	-	-	429256.03	2149502.47	Картометрический метод	5.0	Закрепление отсутствует
759	-	-	429255.00	2149500.71	Картометрический метод	5.0	Закрепление отсутствует
760	-	-	429254.89	2149500.46	Картометрический метод	5.0	Закрепление отсутствует
761	-	-	429252.69	2149496.01	Картометрический метод	5.0	Закрепление отсутствует
762	-	-	429250.93	2149493.79	Картометрический метод	5.0	Закрепление отсутствует
763	-	-	429249.23	2149492.19	Картометрический метод	5.0	Закрепление отсутствует
764	-	-	429247.36	2149490.77	Картометрический метод	5.0	Закрепление отсутствует
765	-	-	429245.22	2149489.61	Картометрический метод	5.0	Закрепление отсутствует
766	-	-	429242.34	2149488.45	Картометрический метод	5.0	Закрепление отсутствует
767	-	-	429240.10	2149488.06	Картометрический метод	5.0	Закрепление отсутствует
768	-	-	429238.51	2149487.56	Картометрический метод	5.0	Закрепление отсутствует
769	-	-	429236.61	2149486.41	Картометрический метод	5.0	Закрепление отсутствует
770	-	-	429234.98	2149485.04	Картометрический метод	5.0	Закрепление отсутствует
771	-	-	429233.89	2149483.97	Картометрический метод	5.0	Закрепление отсутствует
772	-	-	429233.44	2149483.27	Картометрический метод	5.0	Закрепление отсутствует

2. Сведения о характерных точках границ объекта							
Обозначение характерных точек границ	Существующие координаты, м		Измененные (уточненные) координаты, м		Метод определения координат характерной точки	Средняя квадратическая погрешность положения характерной точки (Mt), м	Описание обозначения точки на местности (при наличии)
	X	Y	X	Y			
1	2	3	4	5	6	7	8
773	-	-	429231.00	2149479.71	Картометрический метод	5.0	Закрепление отсутствует
774	-	-	429228.89	2149477.77	Картометрический метод	5.0	Закрепление отсутствует
775	-	-	429225.83	2149476.96	Картометрический метод	5.0	Закрепление отсутствует
776	-	-	429223.90	2149476.89	Картометрический метод	5.0	Закрепление отсутствует
777	-	-	429223.63	2149476.81	Картометрический метод	5.0	Закрепление отсутствует
778	-	-	429222.80	2149476.11	Картометрический метод	5.0	Закрепление отсутствует
779	-	-	429221.15	2149474.21	Картометрический метод	5.0	Закрепление отсутствует
780	-	-	429219.98	2149472.00	Картометрический метод	5.0	Закрепление отсутствует
781	-	-	429219.69	2149471.26	Картометрический метод	5.0	Закрепление отсутствует
782	-	-	429219.33	2149470.36	Картометрический метод	5.0	Закрепление отсутствует
783	-	-	429219.74	2149467.75	Картометрический метод	5.0	Закрепление отсутствует
784	-	-	429220.40	2149465.36	Картометрический метод	5.0	Закрепление отсутствует
785	-	-	429220.80	2149463.58	Картометрический метод	5.0	Закрепление отсутствует
786	-	-	429220.87	2149463.29	Картометрический метод	5.0	Закрепление отсутствует
787	-	-	429220.93	2149461.02	Картометрический метод	5.0	Закрепление отсутствует
788	-	-	429219.90	2149456.92	Картометрический метод	5.0	Закрепление отсутствует
789	-	-	429219.29	2149454.95	Картометрический метод	5.0	Закрепление отсутствует
790	-	-	429218.50	2149453.57	Картометрический метод	5.0	Закрепление отсутствует
791	-	-	429218.05	2149452.80	Картометрический метод	5.0	Закрепление отсутствует
792	-	-	429216.13	2149450.63	Картометрический метод	5.0	Закрепление отсутствует
793	-	-	429214.04	2149448.50	Картометрический метод	5.0	Закрепление отсутствует
794	-	-	429211.96	2149447.22	Картометрический метод	5.0	Закрепление отсутствует
795	-	-	429209.13	2149446.52	Картометрический метод	5.0	Закрепление отсутствует
796	-	-	429201.71	2149446.88	Картометрический метод	5.0	Закрепление отсутствует
797	-	-	429199.28	2149446.66	Картометрический метод	5.0	Закрепление отсутствует

2. Сведения о характерных точках границ объекта							
Обозначение характерных точек границ	Существующие координаты, м		Измененные (уточненные) координаты, м		Метод определения координат характерной точки	Средняя квадратическая погрешность положения характерной точки (Mt), м	Описание обозначения точки на местности (при наличии)
	X	Y	X	Y			
1	2	3	4	5	6	7	8
798	-	-	429197.16	2149446.07	Картометрический метод	5.0	Закрепление отсутствует
799	-	-	429194.66	2149444.97	Картометрический метод	5.0	Закрепление отсутствует
800	-	-	429191.44	2149442.94	Картометрический метод	5.0	Закрепление отсутствует
801	-	-	429186.16	2149438.44	Картометрический метод	5.0	Закрепление отсутствует
802	-	-	429180.87	2149432.25	Картометрический метод	5.0	Закрепление отсутствует
803	-	-	429179.03	2149430.32	Картометрический метод	5.0	Закрепление отсутствует
804	-	-	429176.51	2149428.51	Картометрический метод	5.0	Закрепление отсутствует
805	-	-	429174.52	2149427.92	Картометрический метод	5.0	Закрепление отсутствует
806	-	-	429173.48	2149427.61	Картометрический метод	5.0	Закрепление отсутствует
807	-	-	429170.53	2149427.67	Картометрический метод	5.0	Закрепление отсутствует
808	-	-	429165.60	2149428.04	Картометрический метод	5.0	Закрепление отсутствует
809	-	-	429163.14	2149427.92	Картометрический метод	5.0	Закрепление отсутствует
810	-	-	429161.29	2149427.54	Картометрический метод	5.0	Закрепление отсутствует
811	-	-	429152.23	2149424.04	Картометрический метод	5.0	Закрепление отсутствует
812	-	-	429149.77	2149422.79	Картометрический метод	5.0	Закрепление отсутствует
813	-	-	429143.18	2149420.87	Картометрический метод	5.0	Закрепление отсутствует
814	-	-	429141.15	2149419.33	Картометрический метод	5.0	Закрепление отсутствует
815	-	-	429136.75	2149418.53	Картометрический метод	5.0	Закрепление отсутствует
816	-	-	429134.57	2149417.72	Картометрический метод	5.0	Закрепление отсутствует
817	-	-	429132.00	2149417.56	Картометрический метод	5.0	Закрепление отсутствует
818	-	-	429129.41	2149417.96	Картометрический метод	5.0	Закрепление отсутствует
819	-	-	429126.69	2149419.06	Картометрический метод	5.0	Закрепление отсутствует
820	-	-	429124.56	2149420.53	Картометрический метод	5.0	Закрепление отсутствует
821	-	-	429122.64	2149422.21	Картометрический метод	5.0	Закрепление отсутствует
822	-	-	429121.34	2149424.05	Картометрический метод	5.0	Закрепление отсутствует

2. Сведения о характерных точках границ объекта							
Обозначение характерных точек границ	Существующие координаты, м		Измененные (уточненные) координаты, м		Метод определения координат характерной точки	Средняя квадратическая погрешность положения характерной точки (Mt), м	Описание обозначения точки на местности (при наличии)
	X	Y	X	Y			
1	2	3	4	5	6	7	8
823	-	-	429118.65	2149429.05	Картометрический метод	5.0	Закрепление отсутствует
824	-	-	429113.72	2149436.09	Картометрический метод	5.0	Закрепление отсутствует
825	-	-	429112.60	2149438.04	Картометрический метод	5.0	Закрепление отсутствует
826	-	-	429111.22	2149439.91	Картометрический метод	5.0	Закрепление отсутствует
827	-	-	429107.79	2149443.51	Картометрический метод	5.0	Закрепление отсутствует
828	-	-	429104.66	2149445.92	Картометрический метод	5.0	Закрепление отсутствует
829	-	-	429102.54	2149446.77	Картометрический метод	5.0	Закрепление отсутствует
830	-	-	429100.40	2149447.09	Картометрический метод	5.0	Закрепление отсутствует
831	-	-	429098.77	2149447.13	Картометрический метод	5.0	Закрепление отсутствует
832	-	-	429096.75	2149446.56	Картометрический метод	5.0	Закрепление отсутствует
833	-	-	429094.67	2149445.77	Картометрический метод	5.0	Закрепление отсутствует
834	-	-	429090.73	2149443.11	Картометрический метод	5.0	Закрепление отсутствует
835	-	-	429088.32	2149441.42	Картометрический метод	5.0	Закрепление отсутствует
836	-	-	429083.47	2149437.91	Картометрический метод	5.0	Закрепление отсутствует
837	-	-	429079.69	2149435.48	Картометрический метод	5.0	Закрепление отсутствует
838	-	-	429076.93	2149434.40	Картометрический метод	5.0	Закрепление отсутствует
839	-	-	429074.07	2149434.43	Картометрический метод	5.0	Закрепление отсутствует
840	-	-	429071.37	2149435.11	Картометрический метод	5.0	Закрепление отсутствует
841	-	-	429067.36	2149436.94	Картометрический метод	5.0	Закрепление отсутствует
842	-	-	429066.24	2149437.45	Картометрический метод	5.0	Закрепление отсутствует
843	-	-	429063.46	2149439.38	Картометрический метод	5.0	Закрепление отсутствует
844	-	-	429061.88	2149440.48	Картометрический метод	5.0	Закрепление отсутствует
845	-	-	429058.65	2149443.84	Картометрический метод	5.0	Закрепление отсутствует
846	-	-	429053.57	2149448.35	Картометрический метод	5.0	Закрепление отсутствует
847	-	-	429052.12	2149449.26	Картометрический метод	5.0	Закрепление отсутствует

2. Сведения о характерных точках границ объекта							
Обозначение характерных точек границ	Существующие координаты, м		Измененные (уточненные) координаты, м		Метод определения координат характерной точки	Средняя квадратическая погрешность положения характерной точки (Mt), м	Описание обозначения точки на местности (при наличии)
	X	Y	X	Y			
1	2	3	4	5	6	7	8
848	-	-	429050.01	2149449.71	Картометрический метод	5.0	Закрепление отсутствует
849	-	-	429048.01	2149449.93	Картометрический метод	5.0	Закрепление отсутствует
850	-	-	429045.91	2149450.01	Картометрический метод	5.0	Закрепление отсутствует
851	-	-	429035.34	2149451.57	Картометрический метод	5.0	Закрепление отсутствует
852	-	-	429027.95	2149452.11	Картометрический метод	5.0	Закрепление отсутствует
853	-	-	429017.25	2149450.77	Картометрический метод	5.0	Закрепление отсутствует
854	-	-	429008.79	2149448.76	Картометрический метод	5.0	Закрепление отсутствует
855	-	-	429003.58	2149446.12	Картометрический метод	5.0	Закрепление отсутствует
856	-	-	428998.46	2149443.33	Картометрический метод	5.0	Закрепление отсутствует
857	-	-	428992.05	2149440.14	Картометрический метод	5.0	Закрепление отсутствует
858	-	-	428987.08	2149438.52	Картометрический метод	5.0	Закрепление отсутствует
859	-	-	428981.81	2149438.03	Картометрический метод	5.0	Закрепление отсутствует
860	-	-	428978.35	2149439.59	Картометрический метод	5.0	Закрепление отсутствует
861	-	-	428974.77	2149441.80	Картометрический метод	5.0	Закрепление отсутствует
862	-	-	428973.88	2149442.35	Картометрический метод	5.0	Закрепление отсутствует
863	-	-	428973.67	2149442.43	Картометрический метод	5.0	Закрепление отсутствует
864	-	-	428970.96	2149443.57	Картометрический метод	5.0	Закрепление отсутствует
865	-	-	428967.82	2149444.46	Картометрический метод	5.0	Закрепление отсутствует
866	-	-	428964.67	2149445.68	Картометрический метод	5.0	Закрепление отсутствует
867	-	-	428962.65	2149446.07	Картометрический метод	5.0	Закрепление отсутствует
868	-	-	428959.94	2149445.89	Картометрический метод	5.0	Закрепление отсутствует
869	-	-	428957.95	2149445.29	Картометрический метод	5.0	Закрепление отсутствует
870	-	-	428957.70	2149445.21	Картометрический метод	5.0	Закрепление отсутствует
871	-	-	428957.02	2149445.01	Картометрический метод	5.0	Закрепление отсутствует
872	-	-	428954.16	2149444.83	Картометрический метод	5.0	Закрепление отсутствует

2. Сведения о характерных точках границ объекта							
Обозначение характерных точек границ	Существующие координаты, м		Измененные (уточненные) координаты, м		Метод определения координат характерной точки	Средняя квадратическая погрешность положения характерной точки (Mt), м	Описание обозначения точки на местности (при наличии)
	X	Y	X	Y			
1	2	3	4	5	6	7	8
873	-	-	428953.29	2149445.24	Картометрический метод	5.0	Закрепление отсутствует
874	-	-	428952.19	2149445.78	Картометрический метод	5.0	Закрепление отсутствует
875	-	-	428950.40	2149449.45	Картометрический метод	5.0	Закрепление отсутствует
876	-	-	428949.57	2149452.76	Картометрический метод	5.0	Закрепление отсутствует
877	-	-	428949.12	2149456.27	Картометрический метод	5.0	Закрепление отсутствует
878	-	-	428948.14	2149459.58	Картометрический метод	5.0	Закрепление отсутствует
879	-	-	428946.66	2149462.50	Картометрический метод	5.0	Закрепление отсутствует
880	-	-	428944.85	2149465.38	Картометрический метод	5.0	Закрепление отсутствует
881	-	-	428940.93	2149469.07	Картометрический метод	5.0	Закрепление отсутствует
882	-	-	428938.35	2149472.42	Картометрический метод	5.0	Закрепление отсутствует
883	-	-	428934.86	2149476.90	Картометрический метод	5.0	Закрепление отсутствует
884	-	-	428930.90	2149480.94	Картометрический метод	5.0	Закрепление отсутствует
885	-	-	428926.33	2149484.07	Картометрический метод	5.0	Закрепление отсутствует
886	-	-	428922.54	2149486.43	Картометрический метод	5.0	Закрепление отсутствует
887	-	-	428917.95	2149488.43	Картометрический метод	5.0	Закрепление отсутствует
888	-	-	428911.95	2149492.00	Картометрический метод	5.0	Закрепление отсутствует
889	-	-	428907.00	2149494.27	Картометрический метод	5.0	Закрепление отсутствует
890	-	-	428903.30	2149497.39	Картометрический метод	5.0	Закрепление отсутствует
891	-	-	428900.85	2149500.15	Картометрический метод	5.0	Закрепление отсутствует
892	-	-	428899.45	2149501.36	Картометрический метод	5.0	Закрепление отсутствует
893	-	-	428897.35	2149502.19	Картометрический метод	5.0	Закрепление отсутствует
894	-	-	428894.19	2149502.38	Картометрический метод	5.0	Закрепление отсутствует
895	-	-	428889.23	2149501.74	Картометрический метод	5.0	Закрепление отсутствует
896	-	-	428885.54	2149501.29	Картометрический метод	5.0	Закрепление отсутствует
897	-	-	428881.65	2149501.53	Картометрический метод	5.0	Закрепление отсутствует

2. Сведения о характерных точках границ объекта							
Обозначение характерных точек границ	Существующие координаты, м		Измененные (уточненные) координаты, м		Метод определения координат характерной точки	Средняя квадратическая погрешность положения характерной точки (Mt), м	Описание обозначения точки на местности (при наличии)
	X	Y	X	Y			
1	2	3	4	5	6	7	8
898	-	-	428878.08	2149503.13	Картометрический метод	5.0	Закрепление отсутствует
899	-	-	428875.05	2149503.61	Картометрический метод	5.0	Закрепление отсутствует
900	-	-	428871.84	2149502.70	Картометрический метод	5.0	Закрепление отсутствует
901	-	-	428869.12	2149499.76	Картометрический метод	5.0	Закрепление отсутствует
902	-	-	428867.28	2149498.09	Картометрический метод	5.0	Закрепление отсутствует
903	-	-	428864.96	2149497.74	Картометрический метод	5.0	Закрепление отсутствует
904	-	-	428862.50	2149499.46	Картометрический метод	5.0	Закрепление отсутствует
905	-	-	428860.02	2149502.92	Картометрический метод	5.0	Закрепление отсутствует
906	-	-	428857.51	2149504.98	Картометрический метод	5.0	Закрепление отсутствует
907	-	-	428854.63	2149506.84	Картометрический метод	5.0	Закрепление отсутствует
908	-	-	428851.76	2149507.66	Картометрический метод	5.0	Закрепление отсутствует
909	-	-	428846.63	2149506.58	Картометрический метод	5.0	Закрепление отсутствует
910	-	-	428843.37	2149504.92	Картометрический метод	5.0	Закрепление отсутствует
911	-	-	428841.80	2149504.58	Картометрический метод	5.0	Закрепление отсутствует
912	-	-	428840.70	2149504.36	Картометрический метод	5.0	Закрепление отсутствует
913	-	-	428838.33	2149503.98	Картометрический метод	5.0	Закрепление отсутствует
914	-	-	428835.93	2149504.91	Картометрический метод	5.0	Закрепление отсутствует
915	-	-	428834.41	2149506.01	Картометрический метод	5.0	Закрепление отсутствует
916	-	-	428833.43	2149506.73	Картометрический метод	5.0	Закрепление отсутствует
917	-	-	428832.14	2149507.66	Картометрический метод	5.0	Закрепление отсутствует
918	-	-	428831.78	2149507.89	Картометрический метод	5.0	Закрепление отсутствует
919	-	-	428829.97	2149509.02	Картометрический метод	5.0	Закрепление отсутствует
920	-	-	428827.03	2149509.30	Картометрический метод	5.0	Закрепление отсутствует
921	-	-	428823.21	2149508.70	Картометрический метод	5.0	Закрепление отсутствует
922	-	-	428815.45	2149504.65	Картометрический метод	5.0	Закрепление отсутствует

2. Сведения о характерных точках границ объекта							
Обозначение характерных точек границ	Существующие координаты, м		Измененные (уточненные) координаты, м		Метод определения координат характерной точки	Средняя квадратическая погрешность положения характерной точки (Mt), м	Описание обозначения точки на местности (при наличии)
	X	Y	X	Y			
1	2	3	4	5	6	7	8
923	-	-	428809.71	2149501.93	Картометрический метод	5.0	Закрепление отсутствует
924	-	-	428806.53	2149501.38	Картометрический метод	5.0	Закрепление отсутствует
925	-	-	428804.46	2149501.53	Картометрический метод	5.0	Закрепление отсутствует
926	-	-	428801.68	2149502.41	Картометрический метод	5.0	Закрепление отсутствует
927	-	-	428798.91	2149503.90	Картометрический метод	5.0	Закрепление отсутствует
928	-	-	428795.86	2149504.97	Картометрический метод	5.0	Закрепление отсутствует
929	-	-	428791.90	2149505.38	Картометрический метод	5.0	Закрепление отсутствует
930	-	-	428786.78	2149505.35	Картометрический метод	5.0	Закрепление отсутствует
931	-	-	428783.56	2149506.12	Картометрический метод	5.0	Закрепление отсутствует
932	-	-	428781.96	2149506.87	Картометрический метод	5.0	Закрепление отсутствует
933	-	-	428779.92	2149508.11	Картометрический метод	5.0	Закрепление отсутствует
934	-	-	428779.32	2149508.47	Картометрический метод	5.0	Закрепление отсутствует
935	-	-	428778.70	2149508.63	Картометрический метод	5.0	Закрепление отсутствует
936	-	-	428776.67	2149509.18	Картометрический метод	5.0	Закрепление отсутствует
937	-	-	428773.74	2149509.46	Картометрический метод	5.0	Закрепление отсутствует
938	-	-	428773.33	2149509.43	Картометрический метод	5.0	Закрепление отсутствует
939	-	-	428770.31	2149509.21	Картометрический метод	5.0	Закрепление отсутствует
940	-	-	428768.38	2149508.04	Картометрический метод	5.0	Закрепление отсутствует
941	-	-	428764.09	2149504.68	Картометрический метод	5.0	Закрепление отсутствует
942	-	-	428760.96	2149502.18	Картометрический метод	5.0	Закрепление отсутствует
943	-	-	428755.28	2149496.49	Картометрический метод	5.0	Закрепление отсутствует
944	-	-	428753.24	2149493.05	Картометрический метод	5.0	Закрепление отсутствует
945	-	-	428753.20	2149492.59	Картометрический метод	5.0	Закрепление отсутствует
946	-	-	428753.07	2149491.06	Картометрический метод	5.0	Закрепление отсутствует
947	-	-	428754.90	2149484.48	Картометрический метод	5.0	Закрепление отсутствует

2. Сведения о характерных точках границ объекта							
Обозначение характерных точек границ	Существующие координаты, м		Измененные (уточненные) координаты, м		Метод определения координат характерной точки	Средняя квадратическая погрешность положения характерной точки (Mt), м	Описание обозначения точки на местности (при наличии)
	X	Y	X	Y			
1	2	3	4	5	6	7	8
948	-	-	428755.39	2149481.98	Картометрический метод	5.0	Закрепление отсутствует
949	-	-	428755.77	2149477.17	Картометрический метод	5.0	Закрепление отсутствует
950	-	-	428755.27	2149473.22	Картометрический метод	5.0	Закрепление отсутствует
951	-	-	428751.73	2149464.28	Картометрический метод	5.0	Закрепление отсутствует
952	-	-	428750.80	2149462.39	Картометрический метод	5.0	Закрепление отсутствует
953	-	-	428750.19	2149461.15	Картометрический метод	5.0	Закрепление отсутствует
954	-	-	428748.08	2149457.52	Картометрический метод	5.0	Закрепление отсутствует
955	-	-	428747.62	2149456.36	Картометрический метод	5.0	Закрепление отсутствует
956	-	-	428746.53	2149453.62	Картометрический метод	5.0	Закрепление отсутствует
957	-	-	428746.03	2149452.82	Картометрический метод	5.0	Закрепление отсутствует
958	-	-	428744.21	2149449.89	Картометрический метод	5.0	Закрепление отсутствует
959	-	-	428741.38	2149446.64	Картометрический метод	5.0	Закрепление отсутствует
960	-	-	428738.62	2149442.10	Картометрический метод	5.0	Закрепление отсутствует
961	-	-	428736.90	2149440.28	Картометрический метод	5.0	Закрепление отсутствует
962	-	-	428736.48	2149438.78	Картометрический метод	5.0	Закрепление отсутствует
963	-	-	428735.93	2149436.88	Картометрический метод	5.0	Закрепление отсутствует
964	-	-	428735.01	2149435.11	Картометрический метод	5.0	Закрепление отсутствует
965	-	-	428734.53	2149434.19	Картометрический метод	5.0	Закрепление отсутствует
966	-	-	428731.48	2149431.22	Картометрический метод	5.0	Закрепление отсутствует
967	-	-	428728.85	2149429.34	Картометрический метод	5.0	Закрепление отсутствует
968	-	-	428725.38	2149427.83	Картометрический метод	5.0	Закрепление отсутствует
969	-	-	428722.47	2149427.00	Картометрический метод	5.0	Закрепление отсутствует
970	-	-	428720.10	2149425.35	Картометрический метод	5.0	Закрепление отсутствует
971	-	-	428718.33	2149423.75	Картометрический метод	5.0	Закрепление отсутствует
972	-	-	428717.60	2149423.17	Картометрический метод	5.0	Закрепление отсутствует

2. Сведения о характерных точках границ объекта							
Обозначение характерных точек границ	Существующие координаты, м		Измененные (уточненные) координаты, м		Метод определения координат характерной точки	Средняя квадратическая погрешность положения характерной точки (Mt), м	Описание обозначения точки на местности (при наличии)
	X	Y	X	Y			
1	2	3	4	5	6	7	8
973	-	-	428716.76	2149422.51	Картометрический метод	5.0	Закрепление отсутствует
974	-	-	428715.16	2149422.03	Картометрический метод	5.0	Закрепление отсутствует
975	-	-	428713.66	2149423.42	Картометрический метод	5.0	Закрепление отсутствует
976	-	-	428713.27	2149424.60	Картометрический метод	5.0	Закрепление отсутствует
977	-	-	428712.95	2149425.57	Картометрический метод	5.0	Закрепление отсутствует
978	-	-	428712.15	2149426.51	Картометрический метод	5.0	Закрепление отсутствует
979	-	-	428709.46	2149428.16	Картометрический метод	5.0	Закрепление отсутствует
980	-	-	428707.24	2149429.09	Картометрический метод	5.0	Закрепление отсутствует
981	-	-	428704.58	2149431.01	Картометрический метод	5.0	Закрепление отсутствует
982	-	-	428703.55	2149432.42	Картометрический метод	5.0	Закрепление отсутствует
983	-	-	428703.21	2149432.87	Картометрический метод	5.0	Закрепление отсутствует
984	-	-	428702.74	2149434.60	Картометрический метод	5.0	Закрепление отсутствует
985	-	-	428702.67	2149435.30	Картометрический метод	5.0	Закрепление отсутствует
986	-	-	428702.58	2149436.17	Картометрический метод	5.0	Закрепление отсутствует
987	-	-	428701.83	2149437.13	Картометрический метод	5.0	Закрепление отсутствует
988	-	-	428700.97	2149437.43	Картометрический метод	5.0	Закрепление отсутствует
989	-	-	428699.98	2149437.09	Картометрический метод	5.0	Закрепление отсутствует
990	-	-	428699.79	2149436.80	Картометрический метод	5.0	Закрепление отсутствует
991	-	-	428698.83	2149435.35	Картометрический метод	5.0	Закрепление отсутствует
992	-	-	428698.43	2149434.17	Картометрический метод	5.0	Закрепление отсутствует
993	-	-	428697.95	2149432.75	Картометрический метод	5.0	Закрепление отсутствует
994	-	-	428697.37	2149431.93	Картометрический метод	5.0	Закрепление отсутствует
995	-	-	428696.43	2149430.62	Картометрический метод	5.0	Закрепление отсутствует
996	-	-	428694.40	2149426.78	Картометрический метод	5.0	Закрепление отсутствует
997	-	-	428694.22	2149426.26	Картометрический метод	5.0	Закрепление отсутствует

2. Сведения о характерных точках границ объекта							
Обозначение характерных точек границ	Существующие координаты, м		Измененные (уточненные) координаты, м		Метод определения координат характерной точки	Средняя квадратическая погрешность положения характерной точки (Mt), м	Описание обозначения точки на местности (при наличии)
	X	Y	X	Y			
1	2	3	4	5	6	7	8
998	-	-	428692.56	2149421.37	Картометрический метод	5.0	Закрепление отсутствует
999	-	-	428690.94	2149417.72	Картометрический метод	5.0	Закрепление отсутствует
1000	-	-	428690.51	2149416.94	Картометрический метод	5.0	Закрепление отсутствует
1001	-	-	428689.38	2149414.86	Картометрический метод	5.0	Закрепление отсутствует
1002	-	-	428689.09	2149414.08	Картометрический метод	5.0	Закрепление отсутствует
1003	-	-	428688.53	2149412.56	Картометрический метод	5.0	Закрепление отсутствует
1004	-	-	428687.64	2149409.07	Картометрический метод	5.0	Закрепление отсутствует
1005	-	-	428686.44	2149406.17	Картометрический метод	5.0	Закрепление отсутствует
1006	-	-	428685.97	2149405.39	Картометрический метод	5.0	Закрепление отсутствует
1007	-	-	428685.20	2149404.10	Картометрический метод	5.0	Закрепление отсутствует
1008	-	-	428683.09	2149399.91	Картометрический метод	5.0	Закрепление отсутствует
1009	-	-	428679.92	2149394.10	Картометрический метод	5.0	Закрепление отсутствует
1010	-	-	428678.23	2149391.71	Картометрический метод	5.0	Закрепление отсутствует
1011	-	-	428677.40	2149390.65	Картометрический метод	5.0	Закрепление отсутствует
1012	-	-	428677.36	2149389.80	Картометрический метод	5.0	Закрепление отсутствует
1013	-	-	428677.26	2149387.36	Картометрический метод	5.0	Закрепление отсутствует
1014	-	-	428677.35	2149384.60	Картометрический метод	5.0	Закрепление отсутствует
1015	-	-	428677.06	2149381.96	Картометрический метод	5.0	Закрепление отсутствует
1016	-	-	428675.99	2149378.30	Картометрический метод	5.0	Закрепление отсутствует
1017	-	-	428675.33	2149374.64	Картометрический метод	5.0	Закрепление отсутствует
1018	-	-	428674.36	2149372.83	Картометрический метод	5.0	Закрепление отсутствует
1019	-	-	428672.39	2149369.14	Картометрический метод	5.0	Закрепление отсутствует
1020	-	-	428670.51	2149366.56	Картометрический метод	5.0	Закрепление отсутствует
1021	-	-	428667.92	2149363.47	Картометрический метод	5.0	Закрепление отсутствует
1022	-	-	428665.36	2149361.79	Картометрический метод	5.0	Закрепление отсутствует

2. Сведения о характерных точках границ объекта							
Обозначение характерных точек границ	Существующие координаты, м		Измененные (уточненные) координаты, м		Метод определения координат характерной точки	Средняя квадратическая погрешность положения характерной точки (Mt), м	Описание обозначения точки на местности (при наличии)
	X	Y	X	Y			
1	2	3	4	5	6	7	8
1023	-	-	428662.77	2149360.49	Картометрический метод	5.0	Закрепление отсутствует
1024	-	-	428657.56	2149358.74	Картометрический метод	5.0	Закрепление отсутствует
1025	-	-	428654.64	2149358.20	Картометрический метод	5.0	Закрепление отсутствует
1026	-	-	428651.64	2149358.22	Картометрический метод	5.0	Закрепление отсутствует
1027	-	-	428650.84	2149358.57	Картометрический метод	5.0	Закрепление отсутствует
1028	-	-	428649.35	2149359.21	Картометрический метод	5.0	Закрепление отсутствует
1029	-	-	428647.48	2149360.48	Картометрический метод	5.0	Закрепление отсутствует
1030	-	-	428645.70	2149361.25	Картометрический метод	5.0	Закрепление отсутствует
1031	-	-	428642.46	2149360.87	Картометрический метод	5.0	Закрепление отсутствует
1032	-	-	428638.00	2149359.94	Картометрический метод	5.0	Закрепление отсутствует
1033	-	-	428634.82	2149359.77	Картометрический метод	5.0	Закрепление отсутствует
1034	-	-	428634.61	2149359.79	Картометрический метод	5.0	Закрепление отсутствует
1035	-	-	428629.80	2149360.37	Картометрический метод	5.0	Закрепление отсутствует
1036	-	-	428626.48	2149361.85	Картометрический метод	5.0	Закрепление отсутствует
1037	-	-	428624.53	2149362.65	Картометрический метод	5.0	Закрепление отсутствует
1038	-	-	428623.93	2149362.62	Картометрический метод	5.0	Закрепление отсутствует
1039	-	-	428621.11	2149362.48	Картометрический метод	5.0	Закрепление отсутствует
1040	-	-	428618.57	2149362.32	Картометрический метод	5.0	Закрепление отсутствует
1041	-	-	428612.07	2149362.41	Картометрический метод	5.0	Закрепление отсутствует
1042	-	-	428608.73	2149364.64	Картометрический метод	5.0	Закрепление отсутствует
1043	-	-	428606.17	2149367.73	Картометрический метод	5.0	Закрепление отсутствует
1044	-	-	428605.51	2149368.71	Картометрический метод	5.0	Закрепление отсутствует
1045	-	-	428604.88	2149369.65	Картометрический метод	5.0	Закрепление отсутствует
1046	-	-	428603.14	2149372.87	Картометрический метод	5.0	Закрепление отсутствует
1047	-	-	428602.23	2149374.66	Картометрический метод	5.0	Закрепление отсутствует

2. Сведения о характерных точках границ объекта							
Обозначение характерных точек границ	Существующие координаты, м		Измененные (уточненные) координаты, м		Метод определения координат характерной точки	Средняя квадратическая погрешность положения характерной точки (Mt), м	Описание обозначения точки на местности (при наличии)
	X	Y	X	Y			
1	2	3	4	5	6	7	8
1048	-	-	428600.77	2149378.70	Картометрический метод	5.0	Закрепление отсутствует
1049	-	-	428596.50	2149385.22	Картометрический метод	5.0	Закрепление отсутствует
1050	-	-	428595.54	2149386.68	Картометрический метод	5.0	Закрепление отсутствует
1051	-	-	428593.13	2149387.27	Картометрический метод	5.0	Закрепление отсутствует
1052	-	-	428589.78	2149387.67	Картометрический метод	5.0	Закрепление отсутствует
1053	-	-	428585.68	2149388.00	Картометрический метод	5.0	Закрепление отсутствует
1054	-	-	428582.08	2149388.67	Картометрический метод	5.0	Закрепление отсутствует
1055	-	-	428578.30	2149390.02	Картометрический метод	5.0	Закрепление отсутствует
1056	-	-	428576.14	2149390.39	Картометрический метод	5.0	Закрепление отсутствует
1057	-	-	428570.39	2149391.37	Картометрический метод	5.0	Закрепление отсутствует
1058	-	-	428566.41	2149390.81	Картометрический метод	5.0	Закрепление отсутствует
1059	-	-	428564.67	2149389.81	Картометрический метод	5.0	Закрепление отсутствует
1060	-	-	428563.36	2149388.29	Картометрический метод	5.0	Закрепление отсутствует
1061	-	-	428562.42	2149386.52	Картометрический метод	5.0	Закрепление отсутствует
1062	-	-	428561.05	2149385.01	Картометрический метод	5.0	Закрепление отсутствует
1063	-	-	428560.07	2149383.25	Картометрический метод	5.0	Закрепление отсутствует
1064	-	-	428555.55	2149377.86	Картометрический метод	5.0	Закрепление отсутствует
1065	-	-	428553.90	2149377.15	Картометрический метод	5.0	Закрепление отсутствует
1066	-	-	428552.13	2149377.05	Картометрический метод	5.0	Закрепление отсутствует
1067	-	-	428550.90	2149376.53	Картометрический метод	5.0	Закрепление отсутствует
1068	-	-	428548.14	2149374.73	Картометрический метод	5.0	Закрепление отсутствует
1069	-	-	428547.72	2149372.99	Картометрический метод	5.0	Закрепление отсутствует
1070	-	-	428546.67	2149368.73	Картометрический метод	5.0	Закрепление отсутствует
1071	-	-	428540.85	2149332.56	Картометрический метод	5.0	Закрепление отсутствует
1072	-	-	428534.95	2149310.97	Картометрический метод	5.0	Закрепление отсутствует

2. Сведения о характерных точках границ объекта							
Обозначение характерных точек границ	Существующие координаты, м		Измененные (уточненные) координаты, м		Метод определения координат характерной точки	Средняя квадратическая погрешность положения характерной точки (Mt), м	Описание обозначения точки на местности (при наличии)
	X	Y	X	Y			
1	2	3	4	5	6	7	8
1073	-	-	428535.20	2149310.11	Картометрический метод	5.0	Закрепление отсутствует
1074	-	-	428537.35	2149302.75	Картометрический метод	5.0	Закрепление отсутствует
1075	-	-	428601.65	2149284.10	Картометрический метод	5.0	Закрепление отсутствует
1076	-	-	428666.81	2149262.79	Картометрический метод	5.0	Закрепление отсутствует
1077	-	-	428731.20	2149239.29	Картометрический метод	5.0	Закрепление отсутствует
1078	-	-	428794.77	2149213.62	Картометрический метод	5.0	Закрепление отсутствует
1079	-	-	428857.43	2149185.83	Картометрический метод	5.0	Закрепление отсутствует
1080	-	-	428919.11	2149155.93	Картометрический метод	5.0	Закрепление отсутствует
1081	-	-	429009.78	2149107.19	Картометрический метод	5.0	Закрепление отсутствует
1082	-	-	430221.40	2148402.55	Картометрический метод	5.0	Закрепление отсутствует
1083	-	-	430302.26	2148357.94	Картометрический метод	5.0	Закрепление отсутствует
1084	-	-	430334.17	2148342.57	Картометрический метод	5.0	Закрепление отсутствует
1085	-	-	430385.18	2148321.20	Картометрический метод	5.0	Закрепление отсутствует
1086	-	-	430395.05	2148317.75	Картометрический метод	5.0	Закрепление отсутствует
1087	-	-	430466.88	2148417.00	Картометрический метод	5.0	Закрепление отсутствует
1088	-	-	430467.80	2148418.26	Картометрический метод	5.0	Закрепление отсутствует
1	-	-	430479.27	2148508.00	Картометрический метод	5.0	Закрепление отсутствует
1089	-	-	430088.66	2150051.93	Картометрический метод	5.0	Закрепление отсутствует
1090	-	-	430088.66	2150052.31	Картометрический метод	5.0	Закрепление отсутствует
1091	-	-	430089.34	2150231.51	Картометрический метод	5.0	Закрепление отсутствует
1092	-	-	430091.54	2150384.61	Картометрический метод	5.0	Закрепление отсутствует
1093	-	-	430090.59	2150457.17	Картометрический метод	5.0	Закрепление отсутствует
1094	-	-	430089.90	2150510.57	Картометрический метод	5.0	Закрепление отсутствует
1095	-	-	430091.16	2150623.00	Картометрический метод	5.0	Закрепление отсутствует
1096	-	-	430101.48	2150622.83	Картометрический метод	5.0	Закрепление отсутствует

2. Сведения о характерных точках границ объекта							
Обозначение характерных точек границ	Существующие координаты, м		Измененные (уточненные) координаты, м		Метод определения координат характерной точки	Средняя квадратическая погрешность положения характерной точки (Mt), м	Описание обозначения точки на местности (при наличии)
	X	Y	X	Y			
1	2	3	4	5	6	7	8
1097	-	-	430110.49	2150622.68	Картометрический метод	5.0	Закрепление отсутствует
1098	-	-	430120.76	2150622.50	Картометрический метод	5.0	Закрепление отсутствует
1099	-	-	430140.87	2150622.28	Картометрический метод	5.0	Закрепление отсутствует
1100	-	-	430160.76	2150622.35	Картометрический метод	5.0	Закрепление отсутствует
1101	-	-	430180.85	2150622.16	Картометрический метод	5.0	Закрепление отсутствует
1102	-	-	430198.20	2150620.14	Картометрический метод	5.0	Закрепление отсутствует
1103	-	-	430198.24	2150621.95	Картометрический метод	5.0	Закрепление отсутствует
1104	-	-	430218.75	2150621.89	Картометрический метод	5.0	Закрепление отсутствует
1105	-	-	430218.65	2150619.15	Картометрический метод	5.0	Закрепление отсутствует
1106	-	-	430239.71	2150618.59	Картометрический метод	5.0	Закрепление отсутствует
1107	-	-	430249.32	2150618.21	Картометрический метод	5.0	Закрепление отсутствует
1108	-	-	430260.54	2150617.76	Картометрический метод	5.0	Закрепление отсутствует
1109	-	-	430297.93	2150616.28	Картометрический метод	5.0	Закрепление отсутствует
1110	-	-	430297.93	2150621.21	Картометрический метод	5.0	Закрепление отсутствует
1111	-	-	430312.49	2150621.11	Картометрический метод	5.0	Закрепление отсутствует
1112	-	-	430317.41	2150621.07	Картометрический метод	5.0	Закрепление отсутствует
1113	-	-	430324.05	2150621.02	Картометрический метод	5.0	Закрепление отсутствует
1114	-	-	430337.06	2150620.91	Картометрический метод	5.0	Закрепление отсутствует
1115	-	-	430337.01	2150624.59	Картометрический метод	5.0	Закрепление отсутствует
1116	-	-	430355.59	2150624.81	Картометрический метод	5.0	Закрепление отсутствует
1117	-	-	430355.60	2150621.16	Картометрический метод	5.0	Закрепление отсутствует
1118	-	-	430375.08	2150621.17	Картометрический метод	5.0	Закрепление отсутствует
1119	-	-	430395.41	2150620.71	Картометрический метод	5.0	Закрепление отсутствует
1120	-	-	430398.41	2150726.22	Картометрический метод	5.0	Закрепление отсутствует
1121	-	-	430398.62	2150736.77	Картометрический метод	5.0	Закрепление отсутствует

2. Сведения о характерных точках границ объекта							
Обозначение характерных точек границ	Существующие координаты, м		Измененные (уточненные) координаты, м		Метод определения координат характерной точки	Средняя квадратическая погрешность положения характерной точки (Mt), м	Описание обозначения точки на местности (при наличии)
	X	Y	X	Y			
1	2	3	4	5	6	7	8
1122	-	-	430398.65	2150738.48	Картометрический метод	5.0	Закрепление отсутствует
1123	-	-	430399.15	2150763.52	Картометрический метод	5.0	Закрепление отсутствует
1124	-	-	430398.91	2150787.79	Картометрический метод	5.0	Закрепление отсутствует
1125	-	-	430398.91	2150788.01	Картометрический метод	5.0	Закрепление отсутствует
1126	-	-	430398.29	2150813.01	Картометрический метод	5.0	Закрепление отсутствует
1127	-	-	430398.67	2150821.92	Картометрический метод	5.0	Закрепление отсутствует
1128	-	-	430421.94	2150821.35	Картометрический метод	5.0	Закрепление отсутствует
1129	-	-	430423.47	2150861.47	Картометрический метод	5.0	Закрепление отсутствует
1130	-	-	430424.17	2150879.75	Картометрический метод	5.0	Закрепление отсутствует
1131	-	-	430424.37	2150884.49	Картометрический метод	5.0	Закрепление отсутствует
1132	-	-	430383.60	2150886.82	Картометрический метод	5.0	Закрепление отсутствует
1133	-	-	430381.89	2150886.91	Картометрический метод	5.0	Закрепление отсутствует
1134	-	-	430385.09	2150926.02	Картометрический метод	5.0	Закрепление отсутствует
1135	-	-	430386.43	2150942.54	Картометрический метод	5.0	Закрепление отсутствует
1136	-	-	430387.82	2150959.33	Картометрический метод	5.0	Закрепление отсутствует
1137	-	-	430387.84	2150959.57	Картометрический метод	5.0	Закрепление отсутствует
1138	-	-	430389.17	2150975.86	Картометрический метод	5.0	Закрепление отсутствует
1139	-	-	430390.47	2150991.74	Картометрический метод	5.0	Закрепление отсутствует
1140	-	-	430393.26	2151025.70	Картометрический метод	5.0	Закрепление отсутствует
1141	-	-	430394.38	2151039.44	Картометрический метод	5.0	Закрепление отсутствует
1142	-	-	430395.29	2151050.54	Картометрический метод	5.0	Закрепление отсутствует
1143	-	-	430407.91	2151061.97	Картометрический метод	5.0	Закрепление отсутствует
1144	-	-	430409.10	2151063.05	Картометрический метод	5.0	Закрепление отсутствует
1145	-	-	430424.06	2151076.60	Картометрический метод	5.0	Закрепление отсутствует
1146	-	-	430425.05	2151077.49	Картометрический метод	5.0	Закрепление отсутствует

2. Сведения о характерных точках границ объекта							
Обозначение характерных точек границ	Существующие координаты, м		Измененные (уточненные) координаты, м		Метод определения координат характерной точки	Средняя квадратическая погрешность положения характерной точки (Mt), м	Описание обозначения точки на местности (при наличии)
	X	Y	X	Y			
1	2	3	4	5	6	7	8
1147	-	-	430427.64	2151079.84	Картометрический метод	5.0	Закрепление отсутствует
1148	-	-	430431.76	2151083.57	Картометрический метод	5.0	Закрепление отсутствует
1149	-	-	430446.17	2151096.63	Картометрический метод	5.0	Закрепление отсутствует
1150	-	-	430456.12	2151105.64	Картометрический метод	5.0	Закрепление отсутствует
1151	-	-	430464.69	2151113.40	Картометрический метод	5.0	Закрепление отсутствует
1152	-	-	430511.53	2151155.83	Картометрический метод	5.0	Закрепление отсутствует
1153	-	-	430520.29	2151163.77	Картометрический метод	5.0	Закрепление отсутствует
1154	-	-	430528.72	2151171.41	Картометрический метод	5.0	Закрепление отсутствует
1155	-	-	430538.81	2151180.55	Картометрический метод	5.0	Закрепление отсутствует
1156	-	-	430558.43	2151198.32	Картометрический метод	5.0	Закрепление отсутствует
1157	-	-	430569.44	2151208.29	Картометрический метод	5.0	Закрепление отсутствует
1158	-	-	430621.37	2151205.98	Картометрический метод	5.0	Закрепление отсутствует
1159	-	-	430665.71	2151204.00	Картометрический метод	5.0	Закрепление отсутствует
1160	-	-	430731.63	2151201.06	Картометрический метод	5.0	Закрепление отсутствует
1161	-	-	430737.51	2151200.80	Картометрический метод	5.0	Закрепление отсутствует
1162	-	-	430741.24	2151200.63	Картометрический метод	5.0	Закрепление отсутствует
1163	-	-	430765.21	2151199.56	Картометрический метод	5.0	Закрепление отсутствует
1164	-	-	430789.19	2151198.50	Картометрический метод	5.0	Закрепление отсутствует
1165	-	-	430813.17	2151197.43	Картометрический метод	5.0	Закрепление отсутствует
1166	-	-	430833.69	2151196.51	Картометрический метод	5.0	Закрепление отсутствует
1167	-	-	430891.16	2151193.95	Картометрический метод	5.0	Закрепление отсутствует
1168	-	-	430891.06	2151191.75	Картометрический метод	5.0	Закрепление отсутствует
1169	-	-	430889.56	2151157.55	Картометрический метод	5.0	Закрепление отсутствует
1170	-	-	430888.41	2151131.60	Картометрический метод	5.0	Закрепление отсутствует
1171	-	-	430887.25	2151105.61	Картометрический метод	5.0	Закрепление отсутствует

2. Сведения о характерных точках границ объекта							
Обозначение характерных точек границ	Существующие координаты, м		Измененные (уточненные) координаты, м		Метод определения координат характерной точки	Средняя квадратическая погрешность положения характерной точки (Mt), м	Описание обозначения точки на местности (при наличии)
	X	Y	X	Y			
1	2	3	4	5	6	7	8
1172	-	-	430886.09	2151079.64	Картометрический метод	5.0	Закрепление отсутствует
1173	-	-	430884.93	2151053.66	Картометрический метод	5.0	Закрепление отсутствует
1174	-	-	430880.29	2150949.73	Картометрический метод	5.0	Закрепление отсутствует
1175	-	-	430879.14	2150923.78	Картометрический метод	5.0	Закрепление отсутствует
1176	-	-	430877.98	2150897.86	Картометрический метод	5.0	Закрепление отсутствует
1177	-	-	430876.82	2150871.85	Картометрический метод	5.0	Закрепление отсутствует
1178	-	-	430876.34	2150860.83	Картометрический метод	5.0	Закрепление отсутствует
1179	-	-	430774.24	2150866.16	Картометрический метод	5.0	Закрепление отсутствует
1180	-	-	430750.34	2150867.41	Картометрический метод	5.0	Закрепление отсутствует
1181	-	-	430726.38	2150868.69	Картометрический метод	5.0	Закрепление отсутствует
1182	-	-	430720.97	2150868.95	Картометрический метод	5.0	Закрепление отсутствует
1183	-	-	430693.19	2150870.41	Картометрический метод	5.0	Закрепление отсутствует
1184	-	-	430693.14	2150829.71	Картометрический метод	5.0	Закрепление отсутствует
1185	-	-	430701.76	2150829.15	Картометрический метод	5.0	Закрепление отсутствует
1186	-	-	430701.63	2150823.06	Картометрический метод	5.0	Закрепление отсутствует
1187	-	-	430700.17	2150798.31	Картометрический метод	5.0	Закрепление отсутствует
1188	-	-	430740.22	2150795.81	Картометрический метод	5.0	Закрепление отсутствует
1189	-	-	430740.04	2150790.20	Картометрический метод	5.0	Закрепление отсутствует
1190	-	-	430769.94	2150789.27	Картометрический метод	5.0	Закрепление отсутствует
1191	-	-	430794.28	2150794.04	Картометрический метод	5.0	Закрепление отсутствует
1192	-	-	430815.09	2150797.23	Картометрический метод	5.0	Закрепление отсутствует
1193	-	-	430818.92	2150797.81	Картометрический метод	5.0	Закрепление отсутствует
1194	-	-	430867.56	2150806.50	Картометрический метод	5.0	Закрепление отсутствует
1195	-	-	430893.07	2150810.89	Картометрический метод	5.0	Закрепление отсутствует
1196	-	-	430917.40	2150815.34	Картометрический метод	5.0	Закрепление отсутствует

2. Сведения о характерных точках границ объекта							
Обозначение характерных точек границ	Существующие координаты, м		Измененные (уточненные) координаты, м		Метод определения координат характерной точки	Средняя квадратическая погрешность положения характерной точки (Mt), м	Описание обозначения точки на местности (при наличии)
	X	Y	X	Y			
1	2	3	4	5	6	7	8
1197	-	-	430941.64	2150822.42	Картометрический метод	5.0	Закрепление отсутствует
1198	-	-	430951.89	2150823.05	Картометрический метод	5.0	Закрепление отсутствует
1199	-	-	430966.32	2150823.94	Картометрический метод	5.0	Закрепление отсутствует
1200	-	-	430978.09	2150826.11	Картометрический метод	5.0	Закрепление отсутствует
1201	-	-	430990.26	2150828.35	Картометрический метод	5.0	Закрепление отсутствует
1202	-	-	431015.95	2150832.77	Картометрический метод	5.0	Закрепление отсутствует
1203	-	-	431040.21	2150837.59	Картометрический метод	5.0	Закрепление отсутствует
1204	-	-	431040.43	2150837.64	Картометрический метод	5.0	Закрепление отсутствует
1205	-	-	431064.48	2150842.61	Картометрический метод	5.0	Закрепление отсутствует
1206	-	-	431087.13	2150846.35	Картометрический метод	5.0	Закрепление отсутствует
1207	-	-	431089.73	2150846.78	Картометрический метод	5.0	Закрепление отсутствует
1208	-	-	431089.72	2150840.33	Картометрический метод	5.0	Закрепление отсутствует
1209	-	-	431089.69	2150794.84	Картометрический метод	5.0	Закрепление отсутствует
1210	-	-	431085.71	2150771.80	Картометрический метод	5.0	Закрепление отсутствует
1211	-	-	431089.72	2150749.77	Картометрический метод	5.0	Закрепление отсутствует
1212	-	-	431089.55	2150719.64	Картометрический метод	5.0	Закрепление отсутствует
1213	-	-	431087.85	2150699.44	Картометрический метод	5.0	Закрепление отсутствует
1214	-	-	431079.58	2150491.00	Картометрический метод	5.0	Закрепление отсутствует
1215	-	-	431078.27	2150471.31	Картометрический метод	5.0	Закрепление отсутствует
1216	-	-	431076.94	2150451.24	Картометрический метод	5.0	Закрепление отсутствует
1217	-	-	431064.37	2150131.17	Картометрический метод	5.0	Закрепление отсутствует
1218	-	-	430884.39	2150206.07	Картометрический метод	5.0	Закрепление отсутствует
1219	-	-	430813.30	2150235.66	Картометрический метод	5.0	Закрепление отсутствует
1220	-	-	430783.24	2150248.17	Картометрический метод	5.0	Закрепление отсутствует
1221	-	-	430388.37	2150412.50	Картометрический метод	5.0	Закрепление отсутствует

2. Сведения о характерных точках границ объекта							
Обозначение характерных точек границ	Существующие координаты, м		Измененные (уточненные) координаты, м		Метод определения координат характерной точки	Средняя квадратическая погрешность положения характерной точки (Mt), м	Описание обозначения точки на местности (при наличии)
	X	Y	X	Y			
1	2	3	4	5	6	7	8
1222	-	-	430388.25	2150405.22	Картометрический метод	5.0	Закрепление отсутствует
1223	-	-	430388.05	2150396.36	Картометрический метод	5.0	Закрепление отсутствует
1224	-	-	430388.07	2150394.02	Картометрический метод	5.0	Закрепление отсутствует
1225	-	-	430387.48	2150369.46	Картометрический метод	5.0	Закрепление отсутствует
1226	-	-	430386.97	2150342.95	Картометрический метод	5.0	Закрепление отсутствует
1227	-	-	430386.37	2150315.70	Картометрический метод	5.0	Закрепление отсутствует
1228	-	-	430385.87	2150288.06	Картометрический метод	5.0	Закрепление отсутствует
1229	-	-	430386.51	2150260.40	Картометрический метод	5.0	Закрепление отсутствует
1230	-	-	430384.62	2150236.25	Картометрический метод	5.0	Закрепление отсутствует
1231	-	-	430384.08	2150211.01	Картометрический метод	5.0	Закрепление отсутствует
1232	-	-	430383.52	2150185.15	Картометрический метод	5.0	Закрепление отсутствует
1233	-	-	430383.54	2150183.30	Картометрический метод	5.0	Закрепление отсутствует
1234	-	-	430383.38	2150176.82	Картометрический метод	5.0	Закрепление отсутствует
1235	-	-	430382.74	2150149.90	Картометрический метод	5.0	Закрепление отсутствует
1236	-	-	430381.93	2150110.97	Картометрический метод	5.0	Закрепление отсутствует
1237	-	-	430381.27	2150080.36	Картометрический метод	5.0	Закрепление отсутствует
1238	-	-	430380.54	2150046.33	Картометрический метод	5.0	Закрепление отсутствует
1239	-	-	430379.35	2149990.65	Картометрический метод	5.0	Закрепление отсутствует
1240	-	-	430378.67	2149959.76	Картометрический метод	5.0	Закрепление отсутствует
1241	-	-	430378.63	2149957.35	Картометрический метод	5.0	Закрепление отсутствует
1242	-	-	430378.02	2149929.43	Картометрический метод	5.0	Закрепление отсутствует
1243	-	-	430377.61	2149910.65	Картометрический метод	5.0	Закрепление отсутствует
1244	-	-	430336.00	2149912.38	Картометрический метод	5.0	Закрепление отсутствует
1245	-	-	430320.30	2149915.42	Картометрический метод	5.0	Закрепление отсутствует
1246	-	-	430295.82	2149920.19	Картометрический метод	5.0	Закрепление отсутствует

2. Сведения о характерных точках границ объекта							
Обозначение характерных точек границ	Существующие координаты, м		Измененные (уточненные) координаты, м		Метод определения координат характерной точки	Средняя квадратическая погрешность положения характерной точки (Mt), м	Описание обозначения точки на местности (при наличии)
	X	Y	X	Y			
1	2	3	4	5	6	7	8
1247	-	-	430266.39	2149925.91	Картометрический метод	5.0	Закрепление отсутствует
1248	-	-	430237.41	2149931.55	Картометрический метод	5.0	Закрепление отсутствует
1249	-	-	430210.31	2149934.35	Картометрический метод	5.0	Закрепление отсутствует
1250	-	-	430180.35	2149937.45	Картометрический метод	5.0	Закрепление отсутствует
1251	-	-	430150.45	2149940.38	Картометрический метод	5.0	Закрепление отсутствует
1252	-	-	430120.71	2149943.31	Картометрический метод	5.0	Закрепление отсутствует
1253	-	-	430090.52	2149946.34	Картометрический метод	5.0	Закрепление отсутствует
1254	-	-	430088.26	2149946.63	Картометрический метод	5.0	Закрепление отсутствует
1089	-	-	430088.66	2150051.93	Картометрический метод	5.0	Закрепление отсутствует
1255	-	-	429527.29	2150072.38	Картометрический метод	5.0	Закрепление отсутствует
1256	-	-	429812.79	2150061.89	Картометрический метод	5.0	Закрепление отсутствует
1257	-	-	430026.63	2150054.17	Картометрический метод	5.0	Закрепление отсутствует
1258	-	-	430024.49	2149993.94	Картометрический метод	5.0	Закрепление отсутствует
1259	-	-	430023.59	2149968.99	Картометрический метод	5.0	Закрепление отсутствует
1260	-	-	430022.69	2149944.02	Картометрический метод	5.0	Закрепление отсутствует
1261	-	-	430020.89	2149893.99	Картометрический метод	5.0	Закрепление отсутствует
1262	-	-	430019.98	2149869.02	Картометрический метод	5.0	Закрепление отсутствует
1263	-	-	430017.65	2149804.08	Картометрический метод	5.0	Закрепление отсутствует
1264	-	-	430016.74	2149779.09	Картометрический метод	5.0	Закрепление отсутствует
1265	-	-	430015.84	2149754.11	Картометрический метод	5.0	Закрепление отсутствует
1266	-	-	430014.94	2149729.13	Картометрический метод	5.0	Закрепление отсутствует
1267	-	-	430014.04	2149704.15	Картометрический метод	5.0	Закрепление отсутствует
1268	-	-	429800.17	2149711.88	Картометрический метод	5.0	Закрепление отсутствует
1269	-	-	429514.78	2149722.12	Картометрический метод	5.0	Закрепление отсутствует
1255	-	-	429527.29	2150072.38	Картометрический метод	5.0	Закрепление отсутствует

2. Сведения о характерных точках границ объекта							
Обозначение характерных точек границ	Существующие координаты, м		Измененные (уточненные) координаты, м		Метод определения координат характерной точки	Средняя квадратическая погрешность положения характерной точки (Mt), м	Описание обозначения точки на местности (при наличии)
	X	Y	X	Y			
1	2	3	4	5	6	7	8
1270	-	-	430987.42	2151189.60	Картометрический метод	5.0	Закрепление отсутствует
1271	-	-	431025.84	2151187.86	Картометрический метод	5.0	Закрепление отсутствует
1272	-	-	431054.26	2151186.57	Картометрический метод	5.0	Закрепление отсутствует
1273	-	-	431082.50	2151185.29	Картометрический метод	5.0	Закрепление отсутствует
1274	-	-	431110.25	2151184.02	Картометрический метод	5.0	Закрепление отсутствует
1275	-	-	431137.83	2151182.77	Картометрический метод	5.0	Закрепление отсутствует
1276	-	-	431165.55	2151181.50	Картометрический метод	5.0	Закрепление отсутствует
1277	-	-	431192.80	2151180.26	Картометрический метод	5.0	Закрепление отсутствует
1278	-	-	431220.38	2151179.02	Картометрический метод	5.0	Закрепление отсутствует
1279	-	-	431247.30	2151177.79	Картометрический метод	5.0	Закрепление отсутствует
1280	-	-	431274.56	2151176.55	Картометрический метод	5.0	Закрепление отсутствует
1281	-	-	431301.73	2151175.27	Картометрический метод	5.0	Закрепление отсутствует
1282	-	-	431328.66	2151174.09	Картометрический метод	5.0	Закрепление отсутствует
1283	-	-	431355.54	2151172.87	Картометрический метод	5.0	Закрепление отсутствует
1284	-	-	431379.85	2151171.76	Картометрический метод	5.0	Закрепление отсутствует
1285	-	-	431399.83	2151170.86	Картометрический метод	5.0	Закрепление отсутствует
1286	-	-	431441.30	2151168.98	Картометрический метод	5.0	Закрепление отсутствует
1287	-	-	431440.11	2151142.84	Картометрический метод	5.0	Закрепление отсутствует
1288	-	-	431438.94	2151117.84	Картометрический метод	5.0	Закрепление отсутствует
1289	-	-	431437.78	2151092.87	Картометрический метод	5.0	Закрепление отсутствует
1290	-	-	431437.03	2151076.70	Картометрический метод	5.0	Закрепление отсутствует
1291	-	-	431436.62	2151067.89	Картометрический метод	5.0	Закрепление отсутствует
1292	-	-	431435.46	2151042.91	Картометрический метод	5.0	Закрепление отсутствует
1293	-	-	431434.30	2151017.94	Картометрический метод	5.0	Закрепление отсутствует
1294	-	-	431433.14	2150992.97	Картометрический метод	5.0	Закрепление отсутствует

2. Сведения о характерных точках границ объекта							
Обозначение характерных точек границ	Существующие координаты, м		Измененные (уточненные) координаты, м		Метод определения координат характерной точки	Средняя квадратическая погрешность положения характерной точки (Mt), м	Описание обозначения точки на местности (при наличии)
	X	Y	X	Y			
1	2	3	4	5	6	7	8
1295	-	-	431431.98	2150967.99	Картометрический метод	5.0	Закрепление отсутствует
1296	-	-	431430.82	2150943.01	Картометрический метод	5.0	Закрепление отсутствует
1297	-	-	431429.67	2150918.07	Картометрический метод	5.0	Закрепление отсутствует
1298	-	-	431425.70	2150832.45	Картометрический метод	5.0	Закрепление отсутствует
1299	-	-	431344.79	2150836.68	Картометрический метод	5.0	Закрепление отсутствует
1300	-	-	431322.82	2150837.82	Картометрический метод	5.0	Закрепление отсутствует
1301	-	-	431300.85	2150838.97	Картометрический метод	5.0	Закрепление отсутствует
1302	-	-	431278.78	2150840.12	Картометрический метод	5.0	Закрепление отсутствует
1303	-	-	431256.87	2150841.27	Картометрический метод	5.0	Закрепление отсутствует
1304	-	-	431234.93	2150842.42	Картометрический метод	5.0	Закрепление отсутствует
1305	-	-	431212.95	2150843.58	Картометрический метод	5.0	Закрепление отсутствует
1306	-	-	431190.98	2150844.73	Картометрический метод	5.0	Закрепление отсутствует
1307	-	-	431168.99	2150845.88	Картометрический метод	5.0	Закрепление отсутствует
1308	-	-	431147.03	2150847.03	Картометрический метод	5.0	Закрепление отсутствует
1309	-	-	431125.06	2150848.18	Картометрический метод	5.0	Закрепление отсутствует
1310	-	-	431103.09	2150849.34	Картометрический метод	5.0	Закрепление отсутствует
1311	-	-	431089.92	2150850.03	Картометрический метод	5.0	Закрепление отсутствует
1312	-	-	431081.11	2150850.49	Картометрический метод	5.0	Закрепление отсутствует
1313	-	-	431059.17	2150851.63	Картометрический метод	5.0	Закрепление отсутствует
1314	-	-	431037.21	2150852.79	Картометрический метод	5.0	Закрепление отсутствует
1315	-	-	431015.22	2150853.93	Картометрический метод	5.0	Закрепление отсутствует
1316	-	-	430931.26	2150858.53	Картометрический метод	5.0	Закрепление отсутствует
1317	-	-	430931.44	2150862.79	Картометрический метод	5.0	Закрепление отсутствует
1318	-	-	430932.69	2150890.76	Картометрический метод	5.0	Закрепление отсутствует
1319	-	-	430933.80	2150915.73	Картометрический метод	5.0	Закрепление отсутствует

2. Сведения о характерных точках границ объекта							
Обозначение характерных точек границ	Существующие координаты, м		Измененные (уточненные) координаты, м		Метод определения координат характерной точки	Средняя квадратическая погрешность положения характерной точки (Mt), м	Описание обозначения точки на местности (при наличии)
	X	Y	X	Y			
1	2	3	4	5	6	7	8
1320	-	-	430934.91	2150940.71	Картометрический метод	5.0	Закрепление отсутствует
1321	-	-	430936.03	2150965.68	Картометрический метод	5.0	Закрепление отсутствует
1322	-	-	430937.14	2150990.67	Картометрический метод	5.0	Закрепление отсутствует
1323	-	-	430938.25	2151015.65	Картометрический метод	5.0	Закрепление отсутствует
1324	-	-	430939.37	2151040.62	Картометрический метод	5.0	Закрепление отсутствует
1325	-	-	430940.48	2151065.60	Картометрический метод	5.0	Закрепление отсутствует
1326	-	-	430941.60	2151090.57	Картометрический метод	5.0	Закрепление отсутствует
1327	-	-	430942.71	2151115.55	Картометрический метод	5.0	Закрепление отсутствует
1328	-	-	430943.82	2151140.53	Картометрический метод	5.0	Закрепление отсутствует
1329	-	-	430944.94	2151165.51	Картометрический метод	5.0	Закрепление отсутствует
1330	-	-	430946.10	2151191.50	Картометрический метод	5.0	Закрепление отсутствует
1270	-	-	430987.42	2151189.60	Картометрический метод	5.0	Закрепление отсутствует
1331	-	-	429822.91	2150614.87	Картометрический метод	5.0	Закрепление отсутствует
1332	-	-	429822.68	2150630.52	Картометрический метод	5.0	Закрепление отсутствует
1333	-	-	429822.68	2150632.54	Картометрический метод	5.0	Закрепление отсутствует
1334	-	-	429822.46	2150646.34	Картометрический метод	5.0	Закрепление отсутствует
1335	-	-	429822.65	2150647.64	Картометрический метод	5.0	Закрепление отсутствует
1336	-	-	429822.65	2150648.01	Картометрический метод	5.0	Закрепление отсутствует
1337	-	-	429855.08	2150648.16	Картометрический метод	5.0	Закрепление отсутствует
1338	-	-	429855.00	2150668.47	Картометрический метод	5.0	Закрепление отсутствует
1339	-	-	429854.82	2150690.13	Картометрический метод	5.0	Закрепление отсутствует
1340	-	-	429854.50	2150726.00	Картометрический метод	5.0	Закрепление отсутствует
1341	-	-	429830.80	2150725.65	Картометрический метод	5.0	Закрепление отсутствует
1342	-	-	429800.80	2150725.21	Картометрический метод	5.0	Закрепление отсутствует
1343	-	-	429770.80	2150724.77	Картометрический метод	5.0	Закрепление отсутствует

2. Сведения о характерных точках границ объекта							
Обозначение характерных точек границ	Существующие координаты, м		Измененные (уточненные) координаты, м		Метод определения координат характерной точки	Средняя квадратическая погрешность положения характерной точки (Mt), м	Описание обозначения точки на местности (при наличии)
	X	Y	X	Y			
1	2	3	4	5	6	7	8
1344	-	-	429770.21	2150764.95	Картометрический метод	5.0	Закрепление отсутствует
1345	-	-	429769.82	2150792.78	Картометрический метод	5.0	Закрепление отсутствует
1346	-	-	429767.24	2150974.96	Картометрический метод	5.0	Закрепление отсутствует
1347	-	-	429766.68	2151014.95	Картометрический метод	5.0	Закрепление отсутствует
1348	-	-	429796.68	2151015.39	Картометрический метод	5.0	Закрепление отсутствует
1349	-	-	429826.68	2151015.83	Картометрический метод	5.0	Закрепление отсутствует
1350	-	-	429856.68	2151016.27	Картометрический метод	5.0	Закрепление отсутствует
1351	-	-	429886.66	2151016.71	Картометрический метод	5.0	Закрепление отсутствует
1352	-	-	429916.66	2151017.16	Картометрический метод	5.0	Закрепление отсутствует
1353	-	-	429946.66	2151017.60	Картометрический метод	5.0	Закрепление отсутствует
1354	-	-	429976.66	2151018.04	Картометрический метод	5.0	Закрепление отсутствует
1355	-	-	430006.66	2151018.48	Картометрический метод	5.0	Закрепление отсутствует
1356	-	-	430036.68	2151018.92	Картометрический метод	5.0	Закрепление отсутствует
1357	-	-	430066.43	2151019.36	Картометрический метод	5.0	Закрепление отсутствует
1358	-	-	430067.24	2150964.18	Картометрический метод	5.0	Закрепление отсутствует
1359	-	-	430067.67	2150934.18	Картометрический метод	5.0	Закрепление отсутствует
1360	-	-	430068.11	2150904.17	Картометрический метод	5.0	Закрепление отсутствует
1361	-	-	430068.32	2150889.26	Картометрический метод	5.0	Закрепление отсутствует
1362	-	-	430068.54	2150874.18	Картометрический метод	5.0	Закрепление отсутствует
1363	-	-	430068.89	2150849.56	Картометрический метод	5.0	Закрепление отсутствует
1364	-	-	430068.97	2150844.17	Картометрический метод	5.0	Закрепление отсутствует
1365	-	-	430069.41	2150814.17	Картометрический метод	5.0	Закрепление отсутствует
1366	-	-	430069.84	2150784.18	Картометрический метод	5.0	Закрепление отсутствует
1367	-	-	430070.27	2150754.18	Картометрический метод	5.0	Закрепление отсутствует
1368	-	-	430070.71	2150724.18	Картометрический метод	5.0	Закрепление отсутствует

2. Сведения о характерных точках границ объекта							
Обозначение характерных точек границ	Существующие координаты, м		Измененные (уточненные) координаты, м		Метод определения координат характерной точки	Средняя квадратическая погрешность положения характерной точки (Mt), м	Описание обозначения точки на местности (при наличии)
	X	Y	X	Y			
1	2	3	4	5	6	7	8
1369	-	-	430071.14	2150694.18	Картометрический метод	5.0	Закрепление отсутствует
1370	-	-	430071.57	2150664.17	Картометрический метод	5.0	Закрепление отсутствует
1371	-	-	430072.01	2150634.18	Картометрический метод	5.0	Закрепление отсутствует
1372	-	-	430072.44	2150604.18	Картометрический метод	5.0	Закрепление отсутствует
1373	-	-	430072.87	2150574.18	Картометрический метод	5.0	Закрепление отсутствует
1374	-	-	430073.30	2150544.18	Картометрический метод	5.0	Закрепление отсутствует
1375	-	-	429893.30	2150541.54	Картометрический метод	5.0	Закрепление отсутствует
1376	-	-	429821.71	2150544.02	Картометрический метод	5.0	Закрепление отсутствует
1331	-	-	429822.91	2150614.87	Картометрический метод	5.0	Закрепление отсутствует
1377	-	-	430492.90	2149961.76	Картометрический метод	5.0	Закрепление отсутствует
1378	-	-	430491.18	2150202.94	Картометрический метод	5.0	Закрепление отсутствует
1379	-	-	430772.20	2150207.61	Картометрический метод	5.0	Закрепление отсутствует
1380	-	-	430772.67	2150161.24	Картометрический метод	5.0	Закрепление отсутствует
1381	-	-	430772.94	2150133.29	Картометрический метод	5.0	Закрепление отсутствует
1382	-	-	430773.04	2150123.31	Картометрический метод	5.0	Закрепление отсутствует
1383	-	-	430773.21	2150105.32	Картометрический метод	5.0	Закрепление отсутствует
1384	-	-	430773.48	2150077.32	Картометрический метод	5.0	Закрепление отсутствует
1385	-	-	430773.76	2150049.33	Картометрический метод	5.0	Закрепление отсутствует
1386	-	-	430774.03	2150021.31	Картометрический метод	5.0	Закрепление отсутствует
1387	-	-	430774.30	2149993.29	Картометрический метод	5.0	Закрепление отсутствует
1388	-	-	430774.44	2149979.26	Картометрический метод	5.0	Закрепление отсутствует
1389	-	-	430760.26	2149958.23	Картометрический метод	5.0	Закрепление отсутствует
1390	-	-	430744.96	2149935.56	Картометрический метод	5.0	Закрепление отсутствует
1391	-	-	430729.34	2149912.38	Картометрический метод	5.0	Закрепление отсутствует
1392	-	-	430713.70	2149889.18	Картометрический метод	5.0	Закрепление отсутствует

2. Сведения о характерных точках границ объекта							
Обозначение характерных точек границ	Существующие координаты, м		Измененные (уточненные) координаты, м		Метод определения координат характерной точки	Средняя квадратическая погрешность положения характерной точки (Mt), м	Описание обозначения точки на местности (при наличии)
	X	Y	X	Y			
1	2	3	4	5	6	7	8
1393	-	-	430698.03	2149865.94	Картометрический метод	5.0	Закрепление отсутствует
1394	-	-	430682.36	2149842.72	Картометрический метод	5.0	Закрепление отсутствует
1395	-	-	430666.72	2149819.53	Картометрический метод	5.0	Закрепление отсутствует
1396	-	-	430629.37	2149840.25	Картометрический метод	5.0	Закрепление отсутствует
1397	-	-	430613.04	2149849.30	Картометрический метод	5.0	Закрепление отсутствует
1398	-	-	430586.80	2149863.84	Картометрический метод	5.0	Закрепление отсутствует
1399	-	-	430563.63	2149876.69	Картометрический метод	5.0	Закрепление отсутствует
1400	-	-	430560.57	2149878.39	Картометрический метод	5.0	Закрепление отсутствует
1401	-	-	430534.36	2149892.92	Картометрический метод	5.0	Закрепление отсутствует
1402	-	-	430508.11	2149907.47	Картометрический метод	5.0	Закрепление отсутствует
1403	-	-	430493.25	2149915.72	Картометрический метод	5.0	Закрепление отсутствует
1377	-	-	430492.90	2149961.76	Картометрический метод	5.0	Закрепление отсутствует
1404	-	-	431178.18	2150790.25	Картометрический метод	5.0	Закрепление отсутствует
1405	-	-	431201.81	2150788.99	Картометрический метод	5.0	Закрепление отсутствует
1406	-	-	431225.50	2150787.74	Картометрический метод	5.0	Закрепление отсутствует
1407	-	-	431249.73	2150786.44	Картометрический метод	5.0	Закрепление отсутствует
1408	-	-	431273.34	2150785.19	Картометрический метод	5.0	Закрепление отсутствует
1409	-	-	431297.16	2150783.92	Картометрический метод	5.0	Закрепление отсутствует
1410	-	-	431320.79	2150782.67	Картометрический метод	5.0	Закрепление отсутствует
1411	-	-	431344.77	2150781.40	Картометрический метод	5.0	Закрепление отсутствует
1412	-	-	431366.59	2150780.26	Картометрический метод	5.0	Закрепление отсутствует
1413	-	-	431386.43	2150779.15	Картометрический метод	5.0	Закрепление отсутствует
1414	-	-	431423.90	2150777.20	Картометрический метод	5.0	Закрепление отсутствует
1415	-	-	431421.15	2150719.51	Картометрический метод	5.0	Закрепление отсутствует
1416	-	-	431419.94	2150694.54	Картометрический метод	5.0	Закрепление отсутствует

2. Сведения о характерных точках границ объекта							
Обозначение характерных точек границ	Существующие координаты, м		Измененные (уточненные) координаты, м		Метод определения координат характерной точки	Средняя квадратическая погрешность положения характерной точки (Mt), м	Описание обозначения точки на местности (при наличии)
	X	Y	X	Y			
1	2	3	4	5	6	7	8
1417	-	-	431418.73	2150669.57	Картометрический метод	5.0	Закрепление отсутствует
1418	-	-	431417.51	2150644.62	Картометрический метод	5.0	Закрепление отсутствует
1419	-	-	431416.31	2150619.63	Картометрический метод	5.0	Закрепление отсутствует
1420	-	-	431415.09	2150594.65	Картометрический метод	5.0	Закрепление отсутствует
1421	-	-	431413.88	2150569.66	Картометрический метод	5.0	Закрепление отсутствует
1422	-	-	431412.68	2150544.71	Картометрический метод	5.0	Закрепление отсутствует
1423	-	-	431411.95	2150529.73	Картометрический метод	5.0	Закрепление отсутствует
1424	-	-	431410.02	2150489.74	Картометрический метод	5.0	Закрепление отсутствует
1425	-	-	431385.04	2150490.85	Картометрический метод	5.0	Закрепление отсутствует
1426	-	-	431359.84	2150491.98	Картометрический метод	5.0	Закрепление отсутствует
1427	-	-	431334.86	2150493.09	Картометрический метод	5.0	Закрепление отсутствует
1428	-	-	431309.88	2150494.21	Картометрический метод	5.0	Закрепление отсутствует
1429	-	-	431284.91	2150495.32	Картометрический метод	5.0	Закрепление отсутствует
1430	-	-	431259.93	2150496.43	Картометрический метод	5.0	Закрепление отсутствует
1431	-	-	431234.95	2150497.55	Картометрический метод	5.0	Закрепление отсутствует
1432	-	-	431209.98	2150498.66	Картометрический метод	5.0	Закрепление отсутствует
1433	-	-	431123.97	2150502.67	Картометрический метод	5.0	Закрепление отсутствует
1434	-	-	431124.92	2150539.80	Картометрический метод	5.0	Закрепление отсутствует
1435	-	-	431125.56	2150564.80	Картометрический метод	5.0	Закрепление отсутствует
1436	-	-	431126.21	2150589.79	Картометрический метод	5.0	Закрепление отсутствует
1437	-	-	431127.18	2150627.46	Картометрический метод	5.0	Закрепление отсутствует
1438	-	-	431128.14	2150664.78	Картометрический метод	5.0	Закрепление отсутствует
1439	-	-	431128.78	2150689.77	Картометрический метод	5.0	Закрепление отсутствует
1440	-	-	431129.43	2150714.77	Картометрический метод	5.0	Закрепление отсутствует
1441	-	-	431130.07	2150739.76	Картометрический метод	5.0	Закрепление отсутствует

2. Сведения о характерных точках границ объекта							
Обозначение характерных точек границ	Существующие координаты, м		Измененные (уточненные) координаты, м		Метод определения координат характерной точки	Средняя квадратическая погрешность положения характерной точки (Mt), м	Описание обозначения точки на местности (при наличии)
	X	Y	X	Y			
1	2	3	4	5	6	7	8
1442	-	-	431131.43	2150792.73	Картометрический метод	5.0	Закрепление отсутствует
1404	-	-	431178.18	2150790.25	Картометрический метод	5.0	Закрепление отсутствует
1443	-	-	431694.61	2150771.80	Картометрический метод	5.0	Закрепление отсутствует
1444	-	-	431720.09	2150479.45	Картометрический метод	5.0	Закрепление отсутствует
1445	-	-	431471.21	2150487.57	Картометрический метод	5.0	Закрепление отсутствует
1446	-	-	431483.43	2150781.68	Картометрический метод	5.0	Закрепление отсутствует
1443	-	-	431694.61	2150771.80	Картометрический метод	5.0	Закрепление отсутствует
1447	-	-	428741.05	2149661.53	Картометрический метод	5.0	Закрепление отсутствует
1448	-	-	428742.87	2149660.65	Картометрический метод	5.0	Закрепление отсутствует
1449	-	-	428744.88	2149660.32	Картометрический метод	5.0	Закрепление отсутствует
1450	-	-	428746.51	2149659.13	Картометрический метод	5.0	Закрепление отсутствует
1451	-	-	428748.34	2149658.35	Картометрический метод	5.0	Закрепление отсутствует
1452	-	-	428758.34	2149657.45	Картометрический метод	5.0	Закрепление отсутствует
1453	-	-	428761.93	2149655.61	Картометрический метод	5.0	Закрепление отсутствует
1454	-	-	428763.88	2149655.10	Картометрический метод	5.0	Закрепление отсутствует
1455	-	-	428765.01	2149653.45	Картометрический метод	5.0	Закрепление отсутствует
1456	-	-	428767.25	2149650.75	Картометрический метод	5.0	Закрепление отсутствует
1457	-	-	428768.56	2149649.20	Картометрический метод	5.0	Закрепление отсутствует
1458	-	-	428770.51	2149648.75	Картометрический метод	5.0	Закрепление отсутствует
1459	-	-	428772.54	2149648.72	Картометрический метод	5.0	Закрепление отсутствует
1460	-	-	428774.41	2149647.92	Картометрический метод	5.0	Закрепление отсутствует
1461	-	-	428776.07	2149646.78	Картометрический метод	5.0	Закрепление отсутствует
1462	-	-	428777.70	2149643.10	Картометрический метод	5.0	Закрепление отсутствует
1463	-	-	428777.62	2149639.06	Картометрический метод	5.0	Закрепление отсутствует
1464	-	-	428777.25	2149637.07	Картометрический метод	5.0	Закрепление отсутствует

2. Сведения о характерных точках границ объекта							
Обозначение характерных точек границ	Существующие координаты, м		Измененные (уточненные) координаты, м		Метод определения координат характерной точки	Средняя квадратическая погрешность положения характерной точки (Mt), м	Описание обозначения точки на местности (при наличии)
	X	Y	X	Y			
1	2	3	4	5	6	7	8
1465	-	-	428776.35	2149635.58	Картометрический метод	5.0	Закрепление отсутствует
1466	-	-	428775.16	2149633.63	Картометрический метод	5.0	Закрепление отсутствует
1467	-	-	428771.19	2149633.02	Картометрический метод	5.0	Закрепление отсутствует
1468	-	-	428769.27	2149632.40	Картометрический метод	5.0	Закрепление отсутствует
1469	-	-	428768.44	2149630.33	Картометрический метод	5.0	Закрепление отсутствует
1470	-	-	428767.02	2149626.82	Картометрический метод	5.0	Закрепление отсутствует
1471	-	-	428766.92	2149622.76	Картометрический метод	5.0	Закрепление отсутствует
1472	-	-	428767.98	2149618.89	Картометрический метод	5.0	Закрепление отсутствует
1473	-	-	428768.17	2149616.88	Картометрический метод	5.0	Закрепление отсутствует
1474	-	-	428769.32	2149615.22	Картометрический метод	5.0	Закрепление отсутствует
1475	-	-	428771.16	2149614.37	Картометрический метод	5.0	Закрепление отсутствует
1476	-	-	428772.72	2149613.08	Картометрический метод	5.0	Закрепление отсутствует
1477	-	-	428773.66	2149611.31	Картометрический метод	5.0	Закрепление отсутствует
1478	-	-	428775.40	2149610.30	Картометрический метод	5.0	Закрепление отсутствует
1479	-	-	428775.90	2149608.36	Картометрический метод	5.0	Закрепление отсутствует
1480	-	-	428776.94	2149606.65	Картометрический метод	5.0	Закрепление отсутствует
1481	-	-	428777.26	2149602.64	Картометрический метод	5.0	Закрепление отсутствует
1482	-	-	428778.94	2149599.00	Картометрический метод	5.0	Закрепление отсутствует
1483	-	-	428781.68	2149596.03	Картометрический метод	5.0	Закрепление отсутствует
1484	-	-	428784.70	2149593.33	Картометрический метод	5.0	Закрепление отсутствует
1485	-	-	428785.88	2149591.71	Картометрический метод	5.0	Закрепление отсутствует
1486	-	-	428786.57	2149589.82	Картометрический метод	5.0	Закрепление отсутствует
1487	-	-	428786.71	2149585.79	Картометрический метод	5.0	Закрепление отсутствует
1488	-	-	428784.21	2149580.30	Картометрический метод	5.0	Закрепление отсутствует
1489	-	-	428781.12	2149577.64	Картометрический метод	5.0	Закрепление отсутствует

2. Сведения о характерных точках границ объекта							
Обозначение характерных точек границ	Существующие координаты, м		Измененные (уточненные) координаты, м		Метод определения координат характерной точки	Средняя квадратическая погрешность положения характерной точки (Mt), м	Описание обозначения точки на местности (при наличии)
	X	Y	X	Y			
1	2	3	4	5	6	7	8
1490	-	-	428771.06	2149570.99	Картометрический метод	5.0	Закрепление отсутствует
1491	-	-	428768.28	2149568.12	Картометрический метод	5.0	Закрепление отсутствует
1492	-	-	428763.30	2149564.58	Картометрический метод	5.0	Закрепление отсутствует
1493	-	-	428759.68	2149562.73	Картометрический метод	5.0	Закрепление отсутствует
1494	-	-	428755.69	2149561.71	Картометрический метод	5.0	Закрепление отсутствует
1495	-	-	428753.94	2149560.76	Картометрический метод	5.0	Закрепление отсутствует
1496	-	-	428747.97	2149559.68	Картометрический метод	5.0	Закрепление отсутствует
1497	-	-	428744.18	2149560.98	Картометрический метод	5.0	Закрепление отсутствует
1498	-	-	428742.91	2149562.56	Картометрический метод	5.0	Закрепление отсутствует
1499	-	-	428743.06	2149564.56	Картометрический метод	5.0	Закрепление отсутствует
1500	-	-	428743.20	2149564.99	Картометрический метод	5.0	Закрепление отсутствует
1501	-	-	428743.69	2149566.46	Картометрический метод	5.0	Закрепление отсутствует
1502	-	-	428744.96	2149568.02	Картометрический метод	5.0	Закрепление отсутствует
1503	-	-	428750.11	2149571.16	Картометрический метод	5.0	Закрепление отсутствует
1504	-	-	428752.03	2149571.83	Картометрический метод	5.0	Закрепление отсутствует
1505	-	-	428755.17	2149574.31	Картометрический метод	5.0	Закрепление отсутствует
1506	-	-	428757.07	2149575.01	Картометрический метод	5.0	Закрепление отсутствует
1507	-	-	428764.44	2149581.90	Картометрический метод	5.0	Закрепление отсутствует
1508	-	-	428767.96	2149583.80	Картометрический метод	5.0	Закрепление отсутствует
1509	-	-	428769.87	2149584.41	Картометрический метод	5.0	Закрепление отсутствует
1510	-	-	428771.26	2149585.32	Картометрический метод	5.0	Закрепление отсутствует
1511	-	-	428771.58	2149585.52	Картометрический метод	5.0	Закрепление отсутствует
1512	-	-	428772.29	2149587.37	Картометрический метод	5.0	Закрепление отсутствует
1513	-	-	428772.18	2149593.40	Картометрический метод	5.0	Закрепление отсутствует
1514	-	-	428771.29	2149597.34	Картометрический метод	5.0	Закрепление отсутствует

2. Сведения о характерных точках границ объекта							
Обозначение характерных точек границ	Существующие координаты, м		Измененные (уточненные) координаты, м		Метод определения координат характерной точки	Средняя квадратическая погрешность положения характерной точки (Mt), м	Описание обозначения точки на местности (при наличии)
	X	Y	X	Y			
1	2	3	4	5	6	7	8
1515	-	-	428770.08	2149598.94	Картометрический метод	5.0	Закрепление отсутствует
1516	-	-	428768.43	2149600.08	Картометрический метод	5.0	Закрепление отсутствует
1517	-	-	428764.38	2149600.15	Картометрический метод	5.0	Закрепление отсутствует
1518	-	-	428758.46	2149599.01	Картометрический метод	5.0	Закрепление отсутствует
1519	-	-	428754.46	2149598.89	Картометрический метод	5.0	Закрепление отсутствует
1520	-	-	428746.62	2149597.35	Картометрический метод	5.0	Закрепление отсутствует
1521	-	-	428743.16	2149595.29	Картометрический метод	5.0	Закрепление отсутствует
1522	-	-	428741.13	2149595.35	Картометрический метод	5.0	Закрепление отсутствует
1523	-	-	428739.75	2149596.81	Картометрический метод	5.0	Закрепление отсутствует
1524	-	-	428737.23	2149607.91	Картометрический метод	5.0	Закрепление отсутствует
1525	-	-	428733.61	2149615.07	Картометрический метод	5.0	Закрепление отсутствует
1526	-	-	428733.15	2149619.05	Картометрический метод	5.0	Закрепление отсутствует
1527	-	-	428733.17	2149619.60	Картометрический метод	5.0	Закрепление отсутствует
1528	-	-	428733.23	2149621.05	Картометрический метод	5.0	Закрепление отсутствует
1529	-	-	428733.72	2149621.40	Картометрический метод	5.0	Закрепление отсутствует
1530	-	-	428734.87	2149622.20	Картометрический метод	5.0	Закрепление отсутствует
1531	-	-	428734.68	2149624.25	Картометрический метод	5.0	Закрепление отсутствует
1532	-	-	428734.98	2149626.22	Картометрический метод	5.0	Закрепление отсутствует
1533	-	-	428735.72	2149628.09	Картометрический метод	5.0	Закрепление отсутствует
1534	-	-	428736.23	2149632.08	Картометрический метод	5.0	Закрепление отсутствует
1535	-	-	428735.94	2149636.10	Картометрический метод	5.0	Закрепление отсутствует
1536	-	-	428737.71	2149643.94	Картометрический метод	5.0	Закрепление отсутствует
1537	-	-	428737.48	2149647.94	Картометрический метод	5.0	Закрепление отсутствует
1538	-	-	428736.88	2149649.85	Картометрический метод	5.0	Закрепление отсутствует
1539	-	-	428734.60	2149653.18	Картометрический метод	5.0	Закрепление отсутствует

2. Сведения о характерных точках границ объекта							
Обозначение характерных точек границ	Существующие координаты, м		Измененные (уточненные) координаты, м		Метод определения координат характерной точки	Средняя квадратическая погрешность положения характерной точки (Mt), м	Описание обозначения точки на местности (при наличии)
	X	Y	X	Y			
1	2	3	4	5	6	7	8
1540	-	-	428733.79	2149657.12	Картометрический метод	5.0	Закрепление отсутствует
1541	-	-	428733.04	2149658.98	Картометрический метод	5.0	Закрепление отсутствует
1542	-	-	428733.06	2149659.29	Картометрический метод	5.0	Закрепление отсутствует
1543	-	-	428733.15	2149660.98	Картометрический метод	5.0	Закрепление отсутствует
1544	-	-	428734.97	2149661.84	Картометрический метод	5.0	Закрепление отсутствует
1447	-	-	428741.05	2149661.53	Картометрический метод	5.0	Закрепление отсутствует
1545	-	-	429967.54	2151126.54	Картометрический метод	5.0	Закрепление отсутствует
1546	-	-	429971.31	2151125.85	Картометрический метод	5.0	Закрепление отсутствует
1547	-	-	429981.30	2151124.86	Картометрический метод	5.0	Закрепление отсутствует
1548	-	-	429985.03	2151124.99	Картометрический метод	5.0	Закрепление отсутствует
1549	-	-	429988.90	2151125.12	Картометрический метод	5.0	Закрепление отсутствует
1550	-	-	429992.27	2151124.78	Картометрический метод	5.0	Закрепление отсутствует
1551	-	-	429994.41	2151124.47	Картометрический метод	5.0	Закрепление отсутствует
1552	-	-	430001.13	2151121.59	Картометрический метод	5.0	Закрепление отсутствует
1553	-	-	430007.44	2151119.41	Картометрический метод	5.0	Закрепление отсутствует
1554	-	-	430015.25	2151117.62	Картометрический метод	5.0	Закрепление отсутствует
1555	-	-	430022.74	2151116.75	Картометрический метод	5.0	Закрепление отсутствует
1556	-	-	430030.13	2151116.86	Картометрический метод	5.0	Закрепление отсутствует
1557	-	-	430032.99	2151117.81	Картометрический метод	5.0	Закрепление отсутствует
1558	-	-	430035.10	2151119.27	Картометрический метод	5.0	Закрепление отсутствует
1559	-	-	430037.95	2151121.57	Картометрический метод	5.0	Закрепление отсутствует
1560	-	-	430040.61	2151123.35	Картометрический метод	5.0	Закрепление отсутствует
1561	-	-	430043.50	2151123.58	Картометрический метод	5.0	Закрепление отсутствует
1562	-	-	430046.43	2151123.11	Картометрический метод	5.0	Закрепление отсутствует
1563	-	-	430049.10	2151120.72	Картометрический метод	5.0	Закрепление отсутствует

2. Сведения о характерных точках границ объекта							
Обозначение характерных точек границ	Существующие координаты, м		Измененные (уточненные) координаты, м		Метод определения координат характерной точки	Средняя квадратическая погрешность положения характерной точки (Mt), м	Описание обозначения точки на местности (при наличии)
	X	Y	X	Y			
1	2	3	4	5	6	7	8
1564	-	-	430049.33	2151118.22	Картометрический метод	5.0	Закрепление отсутствует
1565	-	-	430049.82	2151117.18	Картометрический метод	5.0	Закрепление отсутствует
1566	-	-	430052.33	2151115.11	Картометрический метод	5.0	Закрепление отсутствует
1567	-	-	430056.09	2151112.32	Картометрический метод	5.0	Закрепление отсутствует
1568	-	-	430057.44	2151110.10	Картометрический метод	5.0	Закрепление отсутствует
1569	-	-	430058.02	2151108.37	Картометрический метод	5.0	Закрепление отсутствует
1570	-	-	430058.88	2151107.44	Картометрический метод	5.0	Закрепление отсутствует
1571	-	-	430060.03	2151106.63	Картометрический метод	5.0	Закрепление отсутствует
1572	-	-	430062.33	2151106.36	Картометрический метод	5.0	Закрепление отсутствует
1573	-	-	430064.83	2151107.93	Картометрический метод	5.0	Закрепление отсутствует
1574	-	-	430065.94	2151109.63	Картометрический метод	5.0	Закрепление отсутствует
1575	-	-	430068.64	2151111.25	Картометрический метод	5.0	Закрепление отсутствует
1576	-	-	430071.46	2151111.38	Картометрический метод	5.0	Закрепление отсутствует
1577	-	-	430073.90	2151110.97	Картометрический метод	5.0	Закрепление отсутствует
1578	-	-	430079.52	2151108.84	Картометрический метод	5.0	Закрепление отсутствует
1579	-	-	430080.89	2151108.73	Картометрический метод	5.0	Закрепление отсутствует
1580	-	-	430082.41	2151109.05	Картометрический метод	5.0	Закрепление отсутствует
1581	-	-	430090.02	2151112.29	Картометрический метод	5.0	Закрепление отсутствует
1582	-	-	430092.55	2151113.28	Картометрический метод	5.0	Закрепление отсутствует
1583	-	-	430093.89	2151113.59	Картометрический метод	5.0	Закрепление отсутствует
1584	-	-	430094.38	2151113.56	Картометрический метод	5.0	Закрепление отсутствует
1585	-	-	430095.03	2151113.35	Картометрический метод	5.0	Закрепление отсутствует
1586	-	-	430095.43	2151112.97	Картометрический метод	5.0	Закрепление отсутствует
1587	-	-	430095.52	2151112.54	Картометрический метод	5.0	Закрепление отсутствует
1588	-	-	430095.36	2151112.12	Картометрический метод	5.0	Закрепление отсутствует

2. Сведения о характерных точках границ объекта							
Обозначение характерных точек границ	Существующие координаты, м		Измененные (уточненные) координаты, м		Метод определения координат характерной точки	Средняя квадратическая погрешность положения характерной точки (Mt), м	Описание обозначения точки на местности (при наличии)
	X	Y	X	Y			
1	2	3	4	5	6	7	8
1589	-	-	430094.85	2151111.72	Картометрический метод	5.0	Закрепление отсутствует
1590	-	-	430092.51	2151110.91	Картометрический метод	5.0	Закрепление отсутствует
1591	-	-	430089.96	2151109.79	Картометрический метод	5.0	Закрепление отсутствует
1592	-	-	430083.10	2151106.87	Картометрический метод	5.0	Закрепление отсутствует
1593	-	-	430081.03	2151106.44	Картометрический метод	5.0	Закрепление отсутствует
1594	-	-	430079.01	2151106.60	Картометрический метод	5.0	Закрепление отсутствует
1595	-	-	430073.31	2151108.77	Картометрический метод	5.0	Закрепление отсутствует
1596	-	-	430071.32	2151109.10	Картометрический метод	5.0	Закрепление отсутствует
1597	-	-	430069.31	2151109.01	Картометрический метод	5.0	Закрепление отсутствует
1598	-	-	430067.56	2151107.95	Картометрический метод	5.0	Закрепление отсутствует
1599	-	-	430066.45	2151106.28	Картометрический метод	5.0	Закрепление отсутствует
1600	-	-	430063.05	2151104.14	Картометрический метод	5.0	Закрепление отсутствует
1601	-	-	430061.02	2151104.01	Картометрический метод	5.0	Закрепление отсутствует
1602	-	-	430059.06	2151104.55	Картометрический метод	5.0	Закрепление отсутствует
1603	-	-	430057.39	2151105.71	Картометрический метод	5.0	Закрепление отсутствует
1604	-	-	430056.01	2151107.18	Картометрический метод	5.0	Закрепление отсутствует
1605	-	-	430055.37	2151109.14	Картометрический метод	5.0	Закрепление отсутствует
1606	-	-	430054.31	2151110.87	Картометрический метод	5.0	Закрепление отсутствует
1607	-	-	430051.06	2151113.22	Картометрический метод	5.0	Закрепление отсутствует
1608	-	-	430047.97	2151115.75	Картометрический метод	5.0	Закрепление отсутствует
1609	-	-	430047.11	2151117.63	Картометрический метод	5.0	Закрепление отсутствует
1610	-	-	430046.92	2151119.62	Картометрический метод	5.0	Закрепление отсутствует
1611	-	-	430045.41	2151120.97	Картометрический метод	5.0	Закрепление отсутствует
1612	-	-	430043.41	2151121.30	Картометрический метод	5.0	Закрепление отсутствует
1613	-	-	430041.36	2151121.13	Картометрический метод	5.0	Закрепление отсутствует

2. Сведения о характерных точках границ объекта							
Обозначение характерных точек границ	Существующие координаты, м		Измененные (уточненные) координаты, м		Метод определения координат характерной точки	Средняя квадратическая погрешность положения характерной точки (Mt), м	Описание обозначения точки на местности (при наличии)
	X	Y	X	Y			
1	2	3	4	5	6	7	8
1614	-	-	430039.64	2151120.06	Картометрический метод	5.0	Закрепление отсутствует
1615	-	-	430038.00	2151118.26	Картометрический метод	5.0	Закрепление отсутствует
1616	-	-	430036.24	2151116.73	Картометрический метод	5.0	Закрепление отсутствует
1617	-	-	430034.26	2151115.59	Картометрический метод	5.0	Закрепление отсутствует
1618	-	-	430031.34	2151114.48	Картометрический метод	5.0	Закрепление отсутствует
1619	-	-	430022.75	2151114.39	Картометрический метод	5.0	Закрепление отсутствует
1620	-	-	430014.89	2151115.19	Картометрический метод	5.0	Закрепление отсутствует
1621	-	-	430006.67	2151117.01	Картометрический метод	5.0	Закрепление отсутствует
1622	-	-	430000.29	2151119.21	Картометрический метод	5.0	Закрепление отсутствует
1623	-	-	429993.87	2151121.98	Картометрический метод	5.0	Закрепление отсутствует
1624	-	-	429991.85	2151122.50	Картометрический метод	5.0	Закрепление отсутствует
1625	-	-	429987.79	2151122.55	Картометрический метод	5.0	Закрепление отсутствует
1626	-	-	429981.21	2151122.33	Картометрический метод	5.0	Закрепление отсутствует
1627	-	-	429970.83	2151123.35	Картометрический метод	5.0	Закрепление отсутствует
1628	-	-	429967.44	2151123.93	Картометрический метод	5.0	Закрепление отсутствует
1629	-	-	429966.04	2151123.87	Картометрический метод	5.0	Закрепление отсутствует
1630	-	-	429964.12	2151123.52	Картометрический метод	5.0	Закрепление отсутствует
1631	-	-	429960.63	2151122.23	Картометрический метод	5.0	Закрепление отсутствует
1632	-	-	429956.70	2151120.09	Картометрический метод	5.0	Закрепление отсутствует
1633	-	-	429952.27	2151118.51	Картометрический метод	5.0	Закрепление отсутствует
1634	-	-	429948.80	2151118.45	Картометрический метод	5.0	Закрепление отсутствует
1635	-	-	429946.11	2151118.57	Картометрический метод	5.0	Закрепление отсутствует
1636	-	-	429943.47	2151118.54	Картометрический метод	5.0	Закрепление отсутствует
1637	-	-	429937.91	2151117.60	Картометрический метод	5.0	Закрепление отсутствует
1638	-	-	429931.18	2151116.14	Картометрический метод	5.0	Закрепление отсутствует

2. Сведения о характерных точках границ объекта							
Обозначение характерных точек границ	Существующие координаты, м		Измененные (уточненные) координаты, м		Метод определения координат характерной точки	Средняя квадратическая погрешность положения характерной точки (Mt), м	Описание обозначения точки на местности (при наличии)
	X	Y	X	Y			
1	2	3	4	5	6	7	8
1639	-	-	429928.05	2151115.47	Картометрический метод	5.0	Закрепление отсутствует
1640	-	-	429921.82	2151114.94	Картометрический метод	5.0	Закрепление отсутствует
1641	-	-	429917.34	2151114.87	Картометрический метод	5.0	Закрепление отсутствует
1642	-	-	429912.24	2151114.44	Картометрический метод	5.0	Закрепление отсутствует
1643	-	-	429910.02	2151113.71	Картометрический метод	5.0	Закрепление отсутствует
1644	-	-	429904.97	2151109.62	Картометрический метод	5.0	Закрепление отсутствует
1645	-	-	429903.14	2151106.82	Картометрический метод	5.0	Закрепление отсутствует
1646	-	-	429901.15	2151100.33	Картометрический метод	5.0	Закрепление отсутствует
1647	-	-	429898.95	2151094.04	Картометрический метод	5.0	Закрепление отсутствует
1648	-	-	429896.95	2151089.63	Картометрический метод	5.0	Закрепление отсутствует
1649	-	-	429895.35	2151087.25	Картометрический метод	5.0	Закрепление отсутствует
1650	-	-	429893.17	2151084.64	Картометрический метод	5.0	Закрепление отсутствует
1651	-	-	429892.63	2151080.44	Картометрический метод	5.0	Закрепление отсутствует
1652	-	-	429892.59	2151075.29	Картометрический метод	5.0	Закрепление отсутствует
1653	-	-	429891.73	2151072.98	Картометрический метод	5.0	Закрепление отсутствует
1654	-	-	429890.60	2151071.01	Картометрический метод	5.0	Закрепление отсутствует
1655	-	-	429888.52	2151069.19	Картометрический метод	5.0	Закрепление отсутствует
1656	-	-	429883.67	2151066.80	Картометрический метод	5.0	Закрепление отсутствует
1657	-	-	429874.34	2151065.39	Картометрический метод	5.0	Закрепление отсутствует
1658	-	-	429871.91	2151065.20	Картометрический метод	5.0	Закрепление отсутствует
1659	-	-	429869.16	2151065.55	Картометрический метод	5.0	Закрепление отсутствует
1660	-	-	429867.34	2151066.34	Картометрический метод	5.0	Закрепление отсутствует
1661	-	-	429859.62	2151068.89	Картометрический метод	5.0	Закрепление отсутствует
1662	-	-	429858.62	2151069.13	Картометрический метод	5.0	Закрепление отсутствует
1663	-	-	429856.93	2151069.16	Картометрический метод	5.0	Закрепление отсутствует

2. Сведения о характерных точках границ объекта							
Обозначение характерных точек границ	Существующие координаты, м		Измененные (уточненные) координаты, м		Метод определения координат характерной точки	Средняя квадратическая погрешность положения характерной точки (Mt), м	Описание обозначения точки на местности (при наличии)
	X	Y	X	Y			
1	2	3	4	5	6	7	8
1664	-	-	429854.37	2151066.76	Картометрический метод	5.0	Закрепление отсутствует
1665	-	-	429849.52	2151063.93	Картометрический метод	5.0	Закрепление отсутствует
1666	-	-	429843.82	2151062.66	Картометрический метод	5.0	Закрепление отсутствует
1667	-	-	429841.00	2151061.83	Картометрический метод	5.0	Закрепление отсутствует
1668	-	-	429838.65	2151060.22	Картометрический метод	5.0	Закрепление отсутствует
1669	-	-	429833.09	2151053.62	Картометрический метод	5.0	Закрепление отсутствует
1670	-	-	429829.59	2151052.45	Картометрический метод	5.0	Закрепление отсутствует
1671	-	-	429826.60	2151052.63	Картометрический метод	5.0	Закрепление отсутствует
1672	-	-	429823.10	2151053.55	Картометрический метод	5.0	Закрепление отсутствует
1673	-	-	429822.41	2151053.77	Картометрический метод	5.0	Закрепление отсутствует
1674	-	-	429819.58	2151054.65	Картометрический метод	5.0	Закрепление отсутствует
1675	-	-	429816.96	2151056.05	Картометрический метод	5.0	Закрепление отсутствует
1676	-	-	429814.28	2151056.93	Картометрический метод	5.0	Закрепление отсутствует
1677	-	-	429812.27	2151057.09	Картометрический метод	5.0	Закрепление отсутствует
1678	-	-	429809.54	2151056.91	Картометрический метод	5.0	Закрепление отсутствует
1679	-	-	429806.73	2151056.82	Картометрический метод	5.0	Закрепление отсутствует
1680	-	-	429803.71	2151056.85	Картометрический метод	5.0	Закрепление отсутствует
1681	-	-	429802.53	2151057.16	Картометрический метод	5.0	Закрепление отсутствует
1682	-	-	429799.50	2151059.34	Картометрический метод	5.0	Закрепление отсутствует
1683	-	-	429797.70	2151061.12	Картометрический метод	5.0	Закрепление отсутствует
1684	-	-	429795.02	2151061.96	Картометрический метод	5.0	Закрепление отсутствует
1685	-	-	429788.99	2151062.61	Картометрический метод	5.0	Закрепление отсутствует
1686	-	-	429784.04	2151065.15	Картометрический метод	5.0	Закрепление отсутствует
1687	-	-	429775.30	2151065.99	Картометрический метод	5.0	Закрепление отсутствует
1688	-	-	429773.04	2151065.78	Картометрический метод	5.0	Закрепление отсутствует

2. Сведения о характерных точках границ объекта							
Обозначение характерных точек границ	Существующие координаты, м		Измененные (уточненные) координаты, м		Метод определения координат характерной точки	Средняя квадратическая погрешность положения характерной точки (Mt), м	Описание обозначения точки на местности (при наличии)
	X	Y	X	Y			
1	2	3	4	5	6	7	8
1689	-	-	429772.47	2151065.26	Картометрический метод	5.0	Закрепление отсутствует
1690	-	-	429771.99	2151062.98	Картометрический метод	5.0	Закрепление отсутствует
1691	-	-	429770.27	2151059.01	Картометрический метод	5.0	Закрепление отсутствует
1692	-	-	429767.58	2151056.79	Картометрический метод	5.0	Закрепление отсутствует
1693	-	-	429764.22	2151054.99	Картометрический метод	5.0	Закрепление отсутствует
1694	-	-	429760.61	2151053.53	Картометрический метод	5.0	Закрепление отсутствует
1695	-	-	429756.34	2151053.38	Картометрический метод	5.0	Закрепление отсутствует
1696	-	-	429754.42	2151052.48	Картометрический метод	5.0	Закрепление отсутствует
1697	-	-	429751.20	2151050.29	Картометрический метод	5.0	Закрепление отсутствует
1698	-	-	429747.68	2151047.05	Картометрический метод	5.0	Закрепление отсутствует
1699	-	-	429742.08	2151043.25	Картометрический метод	5.0	Закрепление отсутствует
1700	-	-	429739.74	2151041.24	Картометрический метод	5.0	Закрепление отсутствует
1701	-	-	429736.67	2151040.13	Картометрический метод	5.0	Закрепление отсутствует
1702	-	-	429734.09	2151040.09	Картометрический метод	5.0	Закрепление отсутствует
1703	-	-	429731.29	2151039.64	Картометрический метод	5.0	Закрепление отсутствует
1704	-	-	429730.14	2151038.59	Картометрический метод	5.0	Закрепление отсутствует
1705	-	-	429728.79	2151036.20	Картометрический метод	5.0	Закрепление отсутствует
1706	-	-	429726.55	2151033.64	Картометрический метод	5.0	Закрепление отсутствует
1707	-	-	429724.88	2151032.93	Картометрический метод	5.0	Закрепление отсутствует
1708	-	-	429722.98	2151032.82	Картометрический метод	5.0	Закрепление отсутствует
1709	-	-	429721.24	2151032.00	Картометрический метод	5.0	Закрепление отсутствует
1710	-	-	429720.33	2151030.85	Картометрический метод	5.0	Закрепление отсутствует
1711	-	-	429717.84	2151026.22	Картометрический метод	5.0	Закрепление отсутствует
1712	-	-	429716.00	2151023.46	Картометрический метод	5.0	Закрепление отсутствует
1713	-	-	429714.22	2151022.20	Картометрический метод	5.0	Закрепление отсутствует

2. Сведения о характерных точках границ объекта							
Обозначение характерных точек границ	Существующие координаты, м		Измененные (уточненные) координаты, м		Метод определения координат характерной точки	Средняя квадратическая погрешность положения характерной точки (Mt), м	Описание обозначения точки на местности (при наличии)
	X	Y	X	Y			
1	2	3	4	5	6	7	8
1714	-	-	429712.90	2151021.33	Картометрический метод	5.0	Закрепление отсутствует
1715	-	-	429712.00	2151019.64	Картометрический метод	5.0	Закрепление отсутствует
1716	-	-	429710.63	2151017.18	Картометрический метод	5.0	Закрепление отсутствует
1717	-	-	429706.02	2151013.24	Картометрический метод	5.0	Закрепление отсутствует
1718	-	-	429702.22	2151010.61	Картометрический метод	5.0	Закрепление отсутствует
1719	-	-	429699.62	2151008.82	Картометрический метод	5.0	Закрепление отсутствует
1720	-	-	429695.08	2151005.54	Картометрический метод	5.0	Закрепление отсутствует
1721	-	-	429694.50	2151005.12	Картометрический метод	5.0	Закрепление отсутствует
1722	-	-	429689.56	2151000.51	Картометрический метод	5.0	Закрепление отсутствует
1723	-	-	429686.74	2150997.21	Картометрический метод	5.0	Закрепление отсутствует
1724	-	-	429686.30	2150997.09	Картометрический метод	5.0	Закрепление отсутствует
1725	-	-	429685.91	2150997.19	Картометрический метод	5.0	Закрепление отсутствует
1726	-	-	429685.27	2150997.34	Картометрический метод	5.0	Закрепление отсутствует
1727	-	-	429685.09	2150998.44	Картометрический метод	5.0	Закрепление отсутствует
1728	-	-	429685.06	2150998.87	Картометрический метод	5.0	Закрепление отсутствует
1729	-	-	429685.98	2150999.79	Картометрический метод	5.0	Закрепление отсутствует
1730	-	-	429688.21	2151002.02	Картометрический метод	5.0	Закрепление отсутствует
1731	-	-	429693.48	2151006.58	Картометрический метод	5.0	Закрепление отсутствует
1732	-	-	429694.35	2151007.15	Картометрический метод	5.0	Закрепление отсутствует
1733	-	-	429698.82	2151010.15	Картометрический метод	5.0	Закрепление отсутствует
1734	-	-	429705.20	2151014.53	Картометрический метод	5.0	Закрепление отсутствует
1735	-	-	429709.59	2151018.31	Картометрический метод	5.0	Закрепление отсутствует
1736	-	-	429710.64	2151020.37	Картометрический метод	5.0	Закрепление отсутствует
1737	-	-	429711.52	2151022.39	Картометрический метод	5.0	Закрепление отсутствует
1738	-	-	429712.62	2151023.23	Картометрический метод	5.0	Закрепление отсутствует

2. Сведения о характерных точках границ объекта							
Обозначение характерных точек границ	Существующие координаты, м		Измененные (уточненные) координаты, м		Метод определения координат характерной точки	Средняя квадратическая погрешность положения характерной точки (Mt), м	Описание обозначения точки на местности (при наличии)
	X	Y	X	Y			
1	2	3	4	5	6	7	8
1739	-	-	429714.66	2151025.10	Картометрический метод	5.0	Закрепление отсутствует
1740	-	-	429716.10	2151027.46	Картометрический метод	5.0	Закрепление отсутствует
1741	-	-	429718.57	2151032.66	Картометрический метод	5.0	Закрепление отсутствует
1742	-	-	429719.63	2151033.93	Картометрический метод	5.0	Закрепление отсутствует
1743	-	-	429722.27	2151035.40	Картометрический метод	5.0	Закрепление отсутствует
1744	-	-	429724.45	2151035.26	Картометрический метод	5.0	Закрепление отсутствует
1745	-	-	429725.22	2151035.82	Картометрический метод	5.0	Закрепление отсутствует
1746	-	-	429727.05	2151038.21	Картометрический метод	5.0	Закрепление отсутствует
1747	-	-	429728.11	2151040.71	Картометрический метод	5.0	Закрепление отсутствует
1748	-	-	429729.09	2151041.72	Картометрический метод	5.0	Закрепление отсутствует
1749	-	-	429730.69	2151042.67	Картометрический метод	5.0	Закрепление отсутствует
1750	-	-	429734.37	2151043.20	Картометрический метод	5.0	Закрепление отсутствует
1751	-	-	429736.64	2151043.32	Картометрический метод	5.0	Закрепление отсутствует
1752	-	-	429739.07	2151044.44	Картометрический метод	5.0	Закрепление отсутствует
1753	-	-	429740.83	2151046.37	Картометрический метод	5.0	Закрепление отсутствует
1754	-	-	429745.92	2151049.53	Картометрический метод	5.0	Закрепление отсутствует
1755	-	-	429749.28	2151052.68	Картометрический метод	5.0	Закрепление отсутствует
1756	-	-	429752.82	2151055.08	Картометрический метод	5.0	Закрепление отсутствует
1757	-	-	429755.31	2151056.34	Картометрический метод	5.0	Закрепление отсутствует
1758	-	-	429760.29	2151056.55	Картометрический метод	5.0	Закрепление отсутствует
1759	-	-	429762.88	2151057.57	Картометрический метод	5.0	Закрепление отсутствует
1760	-	-	429766.54	2151059.29	Картометрический метод	5.0	Закрепление отсутствует
1761	-	-	429768.48	2151061.13	Картометрический метод	5.0	Закрепление отсутствует
1762	-	-	429769.67	2151064.33	Картометрический метод	5.0	Закрепление отсутствует
1763	-	-	429769.92	2151066.93	Картометрический метод	5.0	Закрепление отсутствует

2. Сведения о характерных точках границ объекта							
Обозначение характерных точек границ	Существующие координаты, м		Измененные (уточненные) координаты, м		Метод определения координат характерной точки	Средняя квадратическая погрешность положения характерной точки (Mt), м	Описание обозначения точки на местности (при наличии)
	X	Y	X	Y			
1	2	3	4	5	6	7	8
1764	-	-	429771.48	2151068.55	Картометрический метод	5.0	Закрепление отсутствует
1765	-	-	429775.12	2151068.94	Картометрический метод	5.0	Закрепление отсутствует
1766	-	-	429784.85	2151067.96	Картометрический метод	5.0	Закрепление отсутствует
1767	-	-	429790.21	2151065.14	Картометрический метод	5.0	Закрепление отсутствует
1768	-	-	429795.48	2151064.63	Картометрический метод	5.0	Закрепление отсутствует
1769	-	-	429798.89	2151063.54	Картометрический метод	5.0	Закрепление отсутствует
1770	-	-	429801.06	2151061.12	Картометрический метод	5.0	Закрепление отсутствует
1771	-	-	429803.97	2151059.24	Картометрический метод	5.0	Закрепление отсутствует
1772	-	-	429806.31	2151059.03	Картометрический метод	5.0	Закрепление отсутствует
1773	-	-	429809.25	2151059.35	Картометрический метод	5.0	Закрепление отсутствует
1774	-	-	429812.24	2151059.56	Картометрический метод	5.0	Закрепление отсутствует
1775	-	-	429814.62	2151059.19	Картометрический метод	5.0	Закрепление отсутствует
1776	-	-	429817.95	2151058.30	Картометрический метод	5.0	Закрепление отсутствует
1777	-	-	429820.86	2151056.41	Картометрический метод	5.0	Закрепление отсутствует
1778	-	-	429822.97	2151055.87	Картометрический метод	5.0	Закрепление отсутствует
1779	-	-	429823.67	2151055.69	Картометрический метод	5.0	Закрепление отсутствует
1780	-	-	429827.13	2151054.79	Картометрический метод	5.0	Закрепление отсутствует
1781	-	-	429829.48	2151054.55	Картометрический метод	5.0	Закрепление отсутствует
1782	-	-	429832.12	2151055.50	Картометрический метод	5.0	Закрепление отсутствует
1783	-	-	429837.45	2151061.92	Картометрический метод	5.0	Закрепление отсутствует
1784	-	-	429840.26	2151064.02	Картометрический метод	5.0	Закрепление отсутствует
1785	-	-	429843.72	2151064.74	Картометрический метод	5.0	Закрепление отсутствует
1786	-	-	429849.32	2151065.67	Картометрический метод	5.0	Закрепление отсутствует
1787	-	-	429853.74	2151068.32	Картометрический метод	5.0	Закрепление отсутствует
1788	-	-	429856.11	2151070.48	Картометрический метод	5.0	Закрепление отсутствует

2. Сведения о характерных точках границ объекта							
Обозначение характерных точек границ	Существующие координаты, м		Измененные (уточненные) координаты, м		Метод определения координат характерной точки	Средняя квадратическая погрешность положения характерной точки (Mt), м	Описание обозначения точки на местности (при наличии)
	X	Y	X	Y			
1	2	3	4	5	6	7	8
1789	-	-	429864.66	2151074.68	Картометрический метод	5.0	Закрепление отсутствует
1790	-	-	429871.09	2151076.95	Картометрический метод	5.0	Закрепление отсутствует
1791	-	-	429876.99	2151080.71	Картометрический метод	5.0	Закрепление отсутствует
1792	-	-	429880.61	2151082.60	Картометрический метод	5.0	Закрепление отсутствует
1793	-	-	429884.98	2151084.91	Картометрический метод	5.0	Закрепление отсутствует
1794	-	-	429891.28	2151087.03	Картометрический метод	5.0	Закрепление отсутствует
1795	-	-	429894.21	2151088.28	Картометрический метод	5.0	Закрепление отсутствует
1796	-	-	429895.36	2151090.21	Картометрический метод	5.0	Закрепление отсутствует
1797	-	-	429897.42	2151095.48	Картометрический метод	5.0	Закрепление отсутствует
1798	-	-	429899.53	2151101.09	Картометрический метод	5.0	Закрепление отсутствует
1799	-	-	429901.53	2151107.99	Картометрический метод	5.0	Закрепление отсутствует
1800	-	-	429903.41	2151110.54	Картометрический метод	5.0	Закрепление отсутствует
1801	-	-	429908.74	2151114.94	Картометрический метод	5.0	Закрепление отсутствует
1802	-	-	429911.96	2151116.18	Картометрический метод	5.0	Закрепление отсутствует
1803	-	-	429917.37	2151116.56	Картометрический метод	5.0	Закрепление отсутствует
1804	-	-	429921.57	2151116.65	Картометрический метод	5.0	Закрепление отсутствует
1805	-	-	429927.93	2151117.04	Картометрический метод	5.0	Закрепление отсутствует
1806	-	-	429931.03	2151117.61	Картометрический метод	5.0	Закрепление отсутствует
1807	-	-	429937.15	2151119.25	Картометрический метод	5.0	Закрепление отсутствует
1808	-	-	429943.53	2151120.54	Картометрический метод	5.0	Закрепление отсутствует
1809	-	-	429946.62	2151120.55	Картометрический метод	5.0	Закрепление отсутствует
1810	-	-	429948.72	2151120.38	Картометрический метод	5.0	Закрепление отсутствует
1811	-	-	429951.76	2151120.63	Картометрический метод	5.0	Закрепление отсутствует
1812	-	-	429955.81	2151122.25	Картометрический метод	5.0	Закрепление отсутствует
1813	-	-	429959.41	2151124.17	Картометрический метод	5.0	Закрепление отсутствует

2. Сведения о характерных точках границ объекта							
Обозначение характерных точек границ	Существующие координаты, м		Измененные (уточненные) координаты, м		Метод определения координат характерной точки	Средняя квадратическая погрешность положения характерной точки (Mt), м	Описание обозначения точки на местности (при наличии)
	X	Y	X	Y			
1	2	3	4	5	6	7	8
1814	-	-	429963.58	2151125.98	Картометрический метод	5.0	Закрепление отсутствует
1815	-	-	429965.98	2151126.62	Картометрический метод	5.0	Закрепление отсутствует
1545	-	-	429967.54	2151126.54	Картометрический метод	5.0	Закрепление отсутствует
1816	-	-	430287.91	2151124.97	Картометрический метод	5.0	Закрепление отсутствует
1817	-	-	430289.46	2151124.71	Картометрический метод	5.0	Закрепление отсутствует
1818	-	-	430289.78	2151124.59	Картометрический метод	5.0	Закрепление отсутствует
1819	-	-	430290.02	2151124.50	Картометрический метод	5.0	Закрепление отсутствует
1820	-	-	430290.17	2151124.33	Картометрический метод	5.0	Закрепление отсутствует
1821	-	-	430290.14	2151124.12	Картометрический метод	5.0	Закрепление отсутствует
1822	-	-	430289.58	2151123.86	Картометрический метод	5.0	Закрепление отсутствует
1823	-	-	430288.23	2151123.53	Картометрический метод	5.0	Закрепление отсутствует
1824	-	-	430284.04	2151123.22	Картометрический метод	5.0	Закрепление отсутствует
1825	-	-	430278.43	2151122.20	Картометрический метод	5.0	Закрепление отсутствует
1826	-	-	430272.83	2151120.15	Картометрический метод	5.0	Закрепление отсутствует
1827	-	-	430260.82	2151116.88	Картометрический метод	5.0	Закрепление отсутствует
1828	-	-	430258.24	2151116.79	Картометрический метод	5.0	Закрепление отсутствует
1829	-	-	430256.54	2151117.12	Картометрический метод	5.0	Закрепление отсутствует
1830	-	-	430255.41	2151116.75	Картометрический метод	5.0	Закрепление отсутствует
1831	-	-	430254.36	2151116.11	Картометрический метод	5.0	Закрепление отсутствует
1832	-	-	430253.26	2151114.51	Картометрический метод	5.0	Закрепление отсутствует
1833	-	-	430244.63	2151108.23	Картометрический метод	5.0	Закрепление отсутствует
1834	-	-	430239.08	2151105.37	Картометрический метод	5.0	Закрепление отсутствует
1835	-	-	430232.14	2151101.52	Картометрический метод	5.0	Закрепление отсутствует
1836	-	-	430227.13	2151097.94	Картометрический метод	5.0	Закрепление отсутствует
1837	-	-	430225.23	2151097.10	Картометрический метод	5.0	Закрепление отсутствует

2. Сведения о характерных точках границ объекта							
Обозначение характерных точек границ	Существующие координаты, м		Измененные (уточненные) координаты, м		Метод определения координат характерной точки	Средняя квадратическая погрешность положения характерной точки (Mt), м	Описание обозначения точки на местности (при наличии)
	X	Y	X	Y			
1	2	3	4	5	6	7	8
1838	-	-	430221.18	2151096.27	Картометрический метод	5.0	Закрепление отсутствует
1839	-	-	430217.15	2151096.34	Картометрический метод	5.0	Закрепление отсутствует
1840	-	-	430209.04	2151099.94	Картометрический метод	5.0	Закрепление отсутствует
1841	-	-	430206.06	2151102.62	Картометрический метод	5.0	Закрепление отсутствует
1842	-	-	430202.58	2151104.72	Картометрический метод	5.0	Закрепление отсутствует
1843	-	-	430196.73	2151106.08	Картометрический метод	5.0	Закрепление отсутствует
1844	-	-	430177.92	2151103.96	Картометрический метод	5.0	Закрепление отсутствует
1845	-	-	430169.76	2151104.47	Картометрический метод	5.0	Закрепление отсутствует
1846	-	-	430159.39	2151103.10	Картометрический метод	5.0	Закрепление отсутствует
1847	-	-	430155.31	2151103.40	Картометрический метод	5.0	Закрепление отсутствует
1848	-	-	430151.88	2151105.49	Картометрический метод	5.0	Закрепление отсутствует
1849	-	-	430149.48	2151108.79	Картометрический метод	5.0	Закрепление отсутствует
1850	-	-	430148.03	2151110.20	Картометрический метод	5.0	Закрепление отсутствует
1851	-	-	430146.13	2151110.95	Картометрический метод	5.0	Закрепление отсутствует
1852	-	-	430144.10	2151110.79	Картометрический метод	5.0	Закрепление отсутствует
1853	-	-	430142.13	2151110.22	Картометрический метод	5.0	Закрепление отсутствует
1854	-	-	430138.53	2151108.31	Картометрический метод	5.0	Закрепление отсутствует
1855	-	-	430126.54	2151106.43	Картометрический метод	5.0	Закрепление отсутствует
1856	-	-	430122.67	2151107.47	Картометрический метод	5.0	Закрепление отсутствует
1857	-	-	430119.22	2151109.70	Картометрический метод	5.0	Закрепление отсутствует
1858	-	-	430117.33	2151110.45	Картометрический метод	5.0	Закрепление отсутствует
1859	-	-	430104.63	2151111.33	Картометрический метод	5.0	Закрепление отсутствует
1860	-	-	430102.42	2151111.33	Картометрический метод	5.0	Закрепление отсутствует
1861	-	-	430102.01	2151111.52	Картометрический метод	5.0	Закрепление отсутствует
1862	-	-	430101.60	2151111.97	Картометрический метод	5.0	Закрепление отсутствует

2. Сведения о характерных точках границ объекта							
Обозначение характерных точек границ	Существующие координаты, м		Измененные (уточненные) координаты, м		Метод определения координат характерной точки	Средняя квадратическая погрешность положения характерной точки (Mt), м	Описание обозначения точки на местности (при наличии)
	X	Y	X	Y			
1	2	3	4	5	6	7	8
1863	-	-	430101.38	2151112.49	Картометрический метод	5.0	Закрепление отсутствует
1864	-	-	430101.53	2151112.91	Картометрический метод	5.0	Закрепление отсутствует
1865	-	-	430101.88	2151113.31	Картометрический метод	5.0	Закрепление отсутствует
1866	-	-	430102.45	2151113.62	Картометрический метод	5.0	Закрепление отсутствует
1867	-	-	430104.66	2151113.61	Картометрический метод	5.0	Закрепление отсутствует
1868	-	-	430117.84	2151112.69	Картометрический метод	5.0	Закрепление отсутствует
1869	-	-	430120.27	2151111.73	Картометрический метод	5.0	Закрепление отсутствует
1870	-	-	430123.60	2151109.57	Картометрический метод	5.0	Закрепление отсутствует
1871	-	-	430126.67	2151108.75	Картометрический метод	5.0	Закрепление отсутствует
1872	-	-	430137.81	2151110.49	Картометрический метод	5.0	Закрепление отсутствует
1873	-	-	430141.28	2151112.33	Картометрический метод	5.0	Закрепление отсутствует
1874	-	-	430143.69	2151113.03	Картометрический метод	5.0	Закрепление отсутствует
1875	-	-	430146.46	2151113.26	Картометрический метод	5.0	Закрепление отсутствует
1876	-	-	430149.28	2151112.15	Картометрический метод	5.0	Закрепление отсутствует
1877	-	-	430151.20	2151110.29	Картометрический метод	5.0	Закрепление отсутствует
1878	-	-	430153.45	2151107.19	Картометрический метод	5.0	Закрепление отсутствует
1879	-	-	430156.03	2151105.62	Картометрический метод	5.0	Закрепление отсутствует
1880	-	-	430159.32	2151105.38	Картометрический метод	5.0	Закрепление отсутствует
1881	-	-	430169.68	2151106.75	Картометрический метод	5.0	Закрепление отсутствует
1882	-	-	430177.86	2151106.24	Картометрический метод	5.0	Закрепление отсутствует
1883	-	-	430196.87	2151108.38	Картометрический метод	5.0	Закрепление отсутствует
1884	-	-	430203.45	2151106.86	Картометрический метод	5.0	Закрепление отсутствует
1885	-	-	430207.41	2151104.45	Картометрический метод	5.0	Закрепление отсутствует
1886	-	-	430210.30	2151101.88	Картометрический метод	5.0	Закрепление отсутствует
1887	-	-	430217.65	2151098.60	Картометрический метод	5.0	Закрепление отсутствует

2. Сведения о характерных точках границ объекта							
Обозначение характерных точек границ	Существующие координаты, м		Измененные (уточненные) координаты, м		Метод определения координат характерной точки	Средняя квадратическая погрешность положения характерной точки (Mt), м	Описание обозначения точки на местности (при наличии)
	X	Y	X	Y			
1	2	3	4	5	6	7	8
1888	-	-	430220.97	2151098.55	Картометрический метод	5.0	Закрепление отсутствует
1889	-	-	430224.54	2151099.27	Картометрический метод	5.0	Закрепление отсутствует
1890	-	-	430226.00	2151099.93	Картометрический метод	5.0	Закрепление отсутствует
1891	-	-	430231.03	2151103.52	Картометрический метод	5.0	Закрепление отсутствует
1892	-	-	430238.07	2151107.33	Картометрический метод	5.0	Закрепление отсутствует
1893	-	-	430243.46	2151110.11	Картометрический метод	5.0	Закрепление отсутствует
1894	-	-	430251.65	2151116.07	Картометрический метод	5.0	Закрепление отсутствует
1895	-	-	430252.80	2151117.76	Картометрический метод	5.0	Закрепление отсутствует
1896	-	-	430254.49	2151118.78	Картометрический метод	5.0	Закрепление отсутствует
1897	-	-	430256.40	2151119.39	Картометрический метод	5.0	Закрепление отсутствует
1898	-	-	430258.41	2151119.00	Картометрический метод	5.0	Закрепление отсутствует
1899	-	-	430260.48	2151119.07	Картометрический метод	5.0	Закрепление отсутствует
1900	-	-	430272.16	2151122.26	Картометрический метод	5.0	Закрепление отсутствует
1901	-	-	430277.85	2151124.34	Картометрический метод	5.0	Закрепление отсутствует
1902	-	-	430284.67	2151125.22	Картометрический метод	5.0	Закрепление отсутствует
1816	-	-	430287.91	2151124.97	Картометрический метод	5.0	Закрепление отсутствует
1903	-	-	429891.91	2151085.64	Картометрический метод	5.0	Закрепление отсутствует
1904	-	-	429885.54	2151083.46	Картометрический метод	5.0	Закрепление отсутствует
1905	-	-	429881.16	2151081.25	Картометрический метод	5.0	Закрепление отсутствует
1906	-	-	429877.56	2151079.39	Картометрический метод	5.0	Закрепление отсутствует
1907	-	-	429871.96	2151075.63	Картометрический метод	5.0	Закрепление отсутствует
1908	-	-	429865.36	2151073.30	Картометрический метод	5.0	Закрепление отсутствует
1909	-	-	429859.88	2151070.53	Картометрический метод	5.0	Закрепление отсутствует
1910	-	-	429867.81	2151067.77	Картометрический метод	5.0	Закрепление отсутствует
1911	-	-	429869.62	2151066.96	Картометрический метод	5.0	Закрепление отсутствует

2. Сведения о характерных точках границ объекта							
Обозначение характерных точек границ	Существующие координаты, м		Измененные (уточненные) координаты, м		Метод определения координат характерной точки	Средняя квадратическая погрешность положения характерной точки (Mt), м	Описание обозначения точки на местности (при наличии)
	X	Y	X	Y			
1	2	3	4	5	6	7	8
1912	-	-	429872.00	2151066.58	Картометрический метод	5.0	Закрепление отсутствует
1913	-	-	429874.21	2151066.74	Картометрический метод	5.0	Закрепление отсутствует
1914	-	-	429883.43	2151068.34	Картометрический метод	5.0	Закрепление отсутствует
1915	-	-	429887.79	2151070.64	Картометрический метод	5.0	Закрепление отсутствует
1916	-	-	429889.65	2151072.11	Картометрический метод	5.0	Закрепление отсутствует
1917	-	-	429890.60	2151073.79	Картометрический метод	5.0	Закрепление отсутствует
1918	-	-	429891.16	2151075.57	Картометрический метод	5.0	Закрепление отсутствует
1919	-	-	429891.27	2151080.50	Картометрический метод	5.0	Закрепление отсутствует
1903	-	-	429891.91	2151085.64	Картометрический метод	5.0	Закрепление отсутствует
1920	-	-	435369.21	2149607.10	Картометрический метод	5.0	Закрепление отсутствует
1921	-	-	434934.54	2149600.09	Картометрический метод	5.0	Закрепление отсутствует
1922	-	-	434873.75	2149470.95	Картометрический метод	5.0	Закрепление отсутствует
1923	-	-	434866.56	2149455.64	Картометрический метод	5.0	Закрепление отсутствует
1924	-	-	434833.30	2149384.81	Картометрический метод	5.0	Закрепление отсутствует
1925	-	-	434819.40	2149355.50	Картометрический метод	5.0	Закрепление отсутствует
1926	-	-	434750.16	2149209.48	Картометрический метод	5.0	Закрепление отсутствует
1927	-	-	434744.64	2149197.78	Картометрический метод	5.0	Закрепление отсутствует
1928	-	-	434631.20	2148957.45	Картометрический метод	5.0	Закрепление отсутствует
1929	-	-	434597.78	2148886.63	Картометрический метод	5.0	Закрепление отсутствует
1930	-	-	434596.84	2148884.64	Картометрический метод	5.0	Закрепление отсутствует
1931	-	-	434593.20	2148876.91	Картометрический метод	5.0	Закрепление отсутствует
1932	-	-	434592.87	2148876.22	Картометрический метод	5.0	Закрепление отсутствует
1933	-	-	434565.70	2148819.68	Картометрический метод	5.0	Закрепление отсутствует
1934	-	-	434542.41	2148771.22	Картометрический метод	5.0	Закрепление отсутствует
1935	-	-	434533.19	2148752.03	Картометрический метод	5.0	Закрепление отсутствует

2. Сведения о характерных точках границ объекта							
Обозначение характерных точек границ	Существующие координаты, м		Измененные (уточненные) координаты, м		Метод определения координат характерной точки	Средняя квадратическая погрешность положения характерной точки (Mt), м	Описание обозначения точки на местности (при наличии)
	X	Y	X	Y			
1	2	3	4	5	6	7	8
1936	-	-	434526.73	2148738.60	Картометрический метод	5.0	Закрепление отсутствует
1937	-	-	434459.72	2148599.14	Картометрический метод	5.0	Закрепление отсутствует
1938	-	-	434426.50	2148528.24	Картометрический метод	5.0	Закрепление отсутствует
1939	-	-	434383.71	2148436.88	Картометрический метод	5.0	Закрепление отсутствует
1940	-	-	434260.99	2148174.93	Картометрический метод	5.0	Закрепление отсутствует
1941	-	-	434251.78	2148155.26	Картометрический метод	5.0	Закрепление отсутствует
1942	-	-	434203.27	2148051.89	Картометрический метод	5.0	Закрепление отсутствует
1943	-	-	434117.92	2147870.02	Картометрический метод	5.0	Закрепление отсутствует
1944	-	-	434113.64	2147860.91	Картометрический метод	5.0	Закрепление отсутствует
1945	-	-	434100.67	2147833.29	Картометрический метод	5.0	Закрепление отсутствует
1946	-	-	434098.90	2147829.72	Картометрический метод	5.0	Закрепление отсутствует
1947	-	-	434098.09	2147828.22	Картометрический метод	5.0	Закрепление отсутствует
1948	-	-	434097.52	2147827.15	Картометрический метод	5.0	Закрепление отсутствует
1949	-	-	434094.90	2147822.44	Картометрический метод	5.0	Закрепление отсутствует
1950	-	-	434048.00	2147738.23	Картометрический метод	5.0	Закрепление отсутствует
1951	-	-	434027.37	2147701.19	Картометрический метод	5.0	Закрепление отсутствует
1952	-	-	434018.16	2147688.91	Картометрический метод	5.0	Закрепление отсутствует
1953	-	-	434001.42	2147666.61	Картометрический метод	5.0	Закрепление отсутствует
1954	-	-	434057.11	2147605.17	Картометрический метод	5.0	Закрепление отсутствует
1955	-	-	434057.55	2147595.81	Картометрический метод	5.0	Закрепление отсутствует
1956	-	-	434058.28	2147580.08	Картометрический метод	5.0	Закрепление отсутствует
1957	-	-	434065.74	2147420.34	Картометрический метод	5.0	Закрепление отсутствует
1958	-	-	434067.60	2147380.51	Картометрический метод	5.0	Закрепление отсутствует
1959	-	-	434088.00	2147381.46	Картометрический метод	5.0	Закрепление отсутствует
1960	-	-	434097.58	2147381.74	Картометрический метод	5.0	Закрепление отсутствует

2. Сведения о характерных точках границ объекта							
Обозначение характерных точек границ	Существующие координаты, м		Измененные (уточненные) координаты, м		Метод определения координат характерной точки	Средняя квадратическая погрешность положения характерной точки (Mt), м	Описание обозначения точки на местности (при наличии)
	X	Y	X	Y			
1	2	3	4	5	6	7	8
1961	-	-	434110.11	2147382.10	Картометрический метод	5.0	Закрепление отсутствует
1962	-	-	434132.22	2147381.94	Картометрический метод	5.0	Закрепление отсутствует
1963	-	-	434154.32	2147380.99	Картометрический метод	5.0	Закрепление отсутствует
1964	-	-	434176.37	2147379.25	Картометрический метод	5.0	Закрепление отсутствует
1965	-	-	434198.34	2147376.72	Картометрический метод	5.0	Закрепление отсутствует
1966	-	-	434220.21	2147373.40	Картометрический метод	5.0	Закрепление отсутствует
1967	-	-	434241.95	2147369.30	Картометрический метод	5.0	Закрепление отсутствует
1968	-	-	434263.52	2147364.43	Картометрический метод	5.0	Закрепление отсутствует
1969	-	-	434284.91	2147358.78	Картометрический метод	5.0	Закрепление отсутствует
1970	-	-	434306.08	2147352.37	Картометрический метод	5.0	Закрепление отсутствует
1971	-	-	434327.00	2147345.21	Картометрический метод	5.0	Закрепление отсутствует
1972	-	-	434347.66	2147337.30	Картометрический метод	5.0	Закрепление отсутствует
1973	-	-	434368.02	2147328.65	Картометрический метод	5.0	Закрепление отсутствует
1974	-	-	434388.05	2147319.28	Картометрический метод	5.0	Закрепление отсутствует
1975	-	-	434407.74	2147309.20	Картометрический метод	5.0	Закрепление отсутствует
1976	-	-	434521.58	2147248.30	Картометрический метод	5.0	Закрепление отсутствует
1977	-	-	434537.33	2147239.88	Картометрический метод	5.0	Закрепление отсутствует
1978	-	-	434581.32	2147216.35	Картометрический метод	5.0	Закрепление отсутствует
1979	-	-	434614.64	2147198.53	Картометрический метод	5.0	Закрепление отсутствует
1980	-	-	434625.41	2147192.76	Картометрический метод	5.0	Закрепление отсутствует
1981	-	-	434690.78	2147157.79	Картометрический метод	5.0	Закрепление отсутствует
1982	-	-	435061.24	2146959.63	Картометрический метод	5.0	Закрепление отсутствует
1983	-	-	435082.79	2146948.10	Картометрический метод	5.0	Закрепление отсутствует
1984	-	-	435088.79	2146944.89	Картометрический метод	5.0	Закрепление отсутствует
1985	-	-	435104.58	2146974.29	Картометрический метод	5.0	Закрепление отсутствует

2. Сведения о характерных точках границ объекта							
Обозначение характерных точек границ	Существующие координаты, м		Измененные (уточненные) координаты, м		Метод определения координат характерной точки	Средняя квадратическая погрешность положения характерной точки (Mt), м	Описание обозначения точки на местности (при наличии)
	X	Y	X	Y			
1	2	3	4	5	6	7	8
1986	-	-	435143.16	2147046.05	Картометрический метод	5.0	Закрепление отсутствует
1987	-	-	435264.97	2147069.66	Картометрический метод	5.0	Закрепление отсутствует
1988	-	-	435762.02	2146980.97	Картометрический метод	5.0	Закрепление отсутствует
1989	-	-	435829.86	2146944.67	Картометрический метод	5.0	Закрепление отсутствует
1990	-	-	435853.56	2146931.99	Картометрический метод	5.0	Закрепление отсутствует
1991	-	-	435875.33	2146920.35	Картометрический метод	5.0	Закрепление отсутствует
1992	-	-	435876.47	2146919.74	Картометрический метод	5.0	Закрепление отсутствует
1993	-	-	435852.87	2146875.67	Картометрический метод	5.0	Закрепление отсутствует
1994	-	-	435711.55	2146611.76	Картометрический метод	5.0	Закрепление отсутствует
1995	-	-	435786.25	2146571.80	Картометрический метод	5.0	Закрепление отсутствует
1996	-	-	435877.98	2146521.80	Картометрический метод	5.0	Закрепление отсутствует
1997	-	-	435921.78	2146485.40	Картометрический метод	5.0	Закрепление отсутствует
1998	-	-	435957.58	2146436.38	Картометрический метод	5.0	Закрепление отсутствует
1999	-	-	435976.08	2146393.27	Картометрический метод	5.0	Закрепление отсутствует
2000	-	-	435991.06	2146354.77	Картометрический метод	5.0	Закрепление отсутствует
2001	-	-	435991.74	2146360.22	Картометрический метод	5.0	Закрепление отсутствует
2002	-	-	436002.48	2146360.54	Картометрический метод	5.0	Закрепление отсутствует
2003	-	-	436101.34	2146883.49	Картометрический метод	5.0	Закрепление отсутствует
2004	-	-	436181.47	2147209.66	Картометрический метод	5.0	Закрепление отсутствует
2005	-	-	436198.37	2147241.45	Картометрический метод	5.0	Закрепление отсутствует
2006	-	-	436201.91	2147262.95	Картометрический метод	5.0	Закрепление отсутствует
2007	-	-	436202.74	2147313.75	Картометрический метод	5.0	Закрепление отсутствует
2008	-	-	436202.81	2147318.25	Картометрический метод	5.0	Закрепление отсутствует
2009	-	-	436152.82	2147317.90	Картометрический метод	5.0	Закрепление отсутствует
2010	-	-	435394.26	2147346.82	Картометрический метод	5.0	Закрепление отсутствует

2. Сведения о характерных точках границ объекта							
Обозначение характерных точек границ	Существующие координаты, м		Измененные (уточненные) координаты, м		Метод определения координат характерной точки	Средняя квадратическая погрешность положения характерной точки (Mt), м	Описание обозначения точки на местности (при наличии)
	X	Y	X	Y			
1	2	3	4	5	6	7	8
2011	-	-	435371.69	2148410.88	Картометрический метод	5.0	Закрепление отсутствует
1920	-	-	435369.21	2149607.10	Картометрический метод	5.0	Закрепление отсутствует
2012	-	-	434490.82	2148245.44	Картометрический метод	5.0	Закрепление отсутствует
2013	-	-	434494.94	2148245.26	Картометрический метод	5.0	Закрепление отсутствует
2014	-	-	434498.59	2148243.53	Картометрический метод	5.0	Закрепление отсутствует
2015	-	-	434506.61	2148241.95	Картометрический метод	5.0	Закрепление отсутствует
2016	-	-	434514.75	2148242.35	Картометрический метод	5.0	Закрепление отсутствует
2017	-	-	434516.72	2148241.95	Картометрический метод	5.0	Закрепление отсутствует
2018	-	-	434518.70	2148242.43	Картометрический метод	5.0	Закрепление отсутствует
2019	-	-	434528.58	2148241.11	Картометрический метод	5.0	Закрепление отсутствует
2020	-	-	434530.78	2148239.07	Картометрический метод	5.0	Закрепление отсутствует
2021	-	-	434518.62	2148226.86	Картометрический метод	5.0	Закрепление отсутствует
2022	-	-	434518.77	2148216.25	Картометрический метод	5.0	Закрепление отсутствует
2023	-	-	434531.05	2148215.45	Картометрический метод	5.0	Закрепление отсутствует
2024	-	-	434541.70	2148220.73	Картометрический метод	5.0	Закрепление отсутствует
2025	-	-	434552.62	2148221.64	Картометрический метод	5.0	Закрепление отсутствует
2026	-	-	434556.90	2148220.80	Картометрический метод	5.0	Закрепление отсутствует
2027	-	-	434560.44	2148218.91	Картометрический метод	5.0	Закрепление отсутствует
2028	-	-	434563.05	2148215.86	Картометрический метод	5.0	Закрепление отсутствует
2029	-	-	434564.01	2148214.11	Картометрический метод	5.0	Закрепление отсутствует
2030	-	-	434565.94	2148208.32	Картометрический метод	5.0	Закрепление отсутствует
2031	-	-	434570.60	2148202.85	Картометрический метод	5.0	Закрепление отсутствует
2032	-	-	434573.94	2148201.32	Картометрический метод	5.0	Закрепление отсутствует
2033	-	-	434577.47	2148199.09	Картометрический метод	5.0	Закрепление отсутствует
2034	-	-	434581.56	2148198.44	Картометрический метод	5.0	Закрепление отсутствует

2. Сведения о характерных точках границ объекта							
Обозначение характерных точек границ	Существующие координаты, м		Измененные (уточненные) координаты, м		Метод определения координат характерной точки	Средняя квадратическая погрешность положения характерной точки (Mt), м	Описание обозначения точки на местности (при наличии)
	X	Y	X	Y			
1	2	3	4	5	6	7	8
2035	-	-	434594.01	2148198.29	Картометрический метод	5.0	Закрепление отсутствует
2036	-	-	434610.93	2148195.79	Картометрический метод	5.0	Закрепление отсутствует
2037	-	-	434612.97	2148195.87	Картометрический метод	5.0	Закрепление отсутствует
2038	-	-	434616.72	2148194.42	Картометрический метод	5.0	Закрепление отсутствует
2039	-	-	434622.62	2148192.95	Картометрический метод	5.0	Закрепление отсутствует
2040	-	-	434626.53	2148193.87	Картометрический метод	5.0	Закрепление отсутствует
2041	-	-	434630.53	2148194.09	Картометрический метод	5.0	Закрепление отсутствует
2042	-	-	434632.38	2148193.34	Картометрический метод	5.0	Закрепление отсутствует
2043	-	-	434633.99	2148192.13	Картометрический метод	5.0	Закрепление отсутствует
2044	-	-	434635.97	2148192.44	Картометрический метод	5.0	Закрепление отсутствует
2045	-	-	434639.85	2148191.44	Картометрический метод	5.0	Закрепление отсутствует
2046	-	-	434647.45	2148190.63	Картометрический метод	5.0	Закрепление отсутствует
2047	-	-	434649.13	2148191.78	Картометрический метод	5.0	Закрепление отсутствует
2048	-	-	434651.16	2148191.83	Картометрический метод	5.0	Закрепление отсутствует
2049	-	-	434652.98	2148190.89	Картометрический метод	5.0	Закрепление отсутствует
2050	-	-	434654.91	2148191.53	Картометрический метод	5.0	Закрепление отсутствует
2051	-	-	434658.76	2148190.21	Картометрический метод	5.0	Закрепление отсутствует
2052	-	-	434662.33	2148190.17	Картометрический метод	5.0	Закрепление отсутствует
2053	-	-	434664.30	2148189.71	Картометрический метод	5.0	Закрепление отсутствует
2054	-	-	434668.40	2148190.04	Картометрический метод	5.0	Закрепление отсутствует
2055	-	-	434670.18	2148189.02	Картометрический метод	5.0	Закрепление отсутствует
2056	-	-	434675.00	2148185.28	Картометрический метод	5.0	Закрепление отсутствует
2057	-	-	434675.99	2148181.30	Картометрический метод	5.0	Закрепление отсутствует
2058	-	-	434677.26	2148179.73	Картометрический метод	5.0	Закрепление отсутствует
2059	-	-	434680.70	2148177.63	Картометрический метод	5.0	Закрепление отсутствует

2. Сведения о характерных точках границ объекта							
Обозначение характерных точек границ	Существующие координаты, м		Измененные (уточненные) координаты, м		Метод определения координат характерной точки	Средняя квадратическая погрешность положения характерной точки (Mt), м	Описание обозначения точки на местности (при наличии)
	X	Y	X	Y			
1	2	3	4	5	6	7	8
2060	-	-	434682.20	2148176.29	Картометрический метод	5.0	Закрепление отсутствует
2061	-	-	434683.07	2148174.49	Картометрический метод	5.0	Закрепление отсутствует
2062	-	-	434684.28	2148170.56	Картометрический метод	5.0	Закрепление отсутствует
2063	-	-	434686.00	2148169.47	Картометрический метод	5.0	Закрепление отсутствует
2064	-	-	434687.43	2148167.98	Картометрический метод	5.0	Закрепление отсутствует
2065	-	-	434688.33	2148166.17	Картометрический метод	5.0	Закрепление отсутствует
2066	-	-	434689.95	2148164.94	Картометрический метод	5.0	Закрепление отсутствует
2067	-	-	434691.89	2148164.24	Картометрический метод	5.0	Закрепление отсутствует
2068	-	-	434695.72	2148159.44	Картометрический метод	5.0	Закрепление отсутствует
2069	-	-	434697.42	2148158.27	Картометрический метод	5.0	Закрепление отсутствует
2070	-	-	434698.64	2148156.64	Картометрический метод	5.0	Закрепление отсутствует
2071	-	-	434698.73	2148154.63	Картометрический метод	5.0	Закрепление отсутствует
2072	-	-	434698.42	2148152.64	Картометрический метод	5.0	Закрепление отсутствует
2073	-	-	434696.89	2148151.29	Картометрический метод	5.0	Закрепление отсутствует
2074	-	-	434696.27	2148149.37	Картометрический метод	5.0	Закрепление отсутствует
2075	-	-	434696.80	2148147.40	Картометрический метод	5.0	Закрепление отсутствует
2076	-	-	434699.00	2148143.75	Картометрический метод	5.0	Закрепление отсутствует
2077	-	-	434700.81	2148142.73	Картометрический метод	5.0	Закрепление отсутствует
2078	-	-	434702.75	2148142.20	Картометрический метод	5.0	Закрепление отсутствует
2079	-	-	434704.48	2148141.13	Картометрический метод	5.0	Закрепление отсутствует
2080	-	-	434708.26	2148137.74	Картометрический метод	5.0	Закрепление отсутствует
2081	-	-	434709.50	2148136.13	Картометрический метод	5.0	Закрепление отсутствует
2082	-	-	434710.11	2148134.09	Картометрический метод	5.0	Закрепление отсутствует
2083	-	-	434711.07	2148132.33	Картометрический метод	5.0	Закрепление отсутствует
2084	-	-	434712.15	2148127.63	Картометрический метод	5.0	Закрепление отсутствует

2. Сведения о характерных точках границ объекта							
Обозначение характерных точек границ	Существующие координаты, м		Измененные (уточненные) координаты, м		Метод определения координат характерной точки	Средняя квадратическая погрешность положения характерной точки (Mt), м	Описание обозначения точки на местности (при наличии)
	X	Y	X	Y			
1	2	3	4	5	6	7	8
2085	-	-	434715.57	2148119.80	Картометрический метод	5.0	Закрепление отсутствует
2086	-	-	434717.21	2148113.89	Картометрический метод	5.0	Закрепление отсутствует
2087	-	-	434718.91	2148112.74	Картометрический метод	5.0	Закрепление отсутствует
2088	-	-	434722.99	2148111.75	Картометрический метод	5.0	Закрепление отсутствует
2089	-	-	434724.84	2148110.93	Картометрический метод	5.0	Закрепление отсутствует
2090	-	-	434727.75	2148108.02	Картометрический метод	5.0	Закрепление отсутствует
2091	-	-	434731.73	2148102.97	Картометрический метод	5.0	Закрепление отсутствует
2092	-	-	434733.49	2148099.78	Картометрический метод	5.0	Закрепление отсутствует
2093	-	-	434734.28	2148098.82	Картометрический метод	5.0	Закрепление отсутствует
2094	-	-	434735.97	2148097.67	Картометрический метод	5.0	Закрепление отсутствует
2095	-	-	434736.69	2148093.66	Картометрический метод	5.0	Закрепление отсутствует
2096	-	-	434741.44	2148089.84	Картометрический метод	5.0	Закрепление отсутствует
2097	-	-	434742.64	2148088.24	Картометрический метод	5.0	Закрепление отсутствует
2098	-	-	434743.23	2148086.26	Картометрический метод	5.0	Закрепление отсутствует
2099	-	-	434745.76	2148083.10	Картометрический метод	5.0	Закрепление отсутствует
2100	-	-	434752.69	2148079.02	Картометрический метод	5.0	Закрепление отсутствует
2101	-	-	434755.41	2148075.97	Картометрический метод	5.0	Закрепление отсутствует
2102	-	-	434756.29	2148074.13	Картометрический метод	5.0	Закрепление отсутствует
2103	-	-	434756.31	2148072.42	Картометрический метод	5.0	Закрепление отсутствует
2104	-	-	434756.97	2148070.51	Картометрический метод	5.0	Закрепление отсутствует
2105	-	-	434758.08	2148068.80	Картометрический метод	5.0	Закрепление отсутствует
2106	-	-	434760.82	2148065.83	Картометрический метод	5.0	Закрепление отсутствует
2107	-	-	434761.72	2148064.04	Картометрический метод	5.0	Закрепление отсутствует
2108	-	-	434766.48	2148059.86	Картометрический метод	5.0	Закрепление отсутствует
2109	-	-	434770.70	2148052.90	Картометрический метод	5.0	Закрепление отсутствует

2. Сведения о характерных точках границ объекта							
Обозначение характерных точек границ	Существующие координаты, м		Измененные (уточненные) координаты, м		Метод определения координат характерной точки	Средняя квадратическая погрешность положения характерной точки (Mt), м	Описание обозначения точки на местности (при наличии)
	X	Y	X	Y			
1	2	3	4	5	6	7	8
2110	-	-	434772.60	2148052.11	Картометрический метод	5.0	Закрепление отсутствует
2111	-	-	434775.11	2148048.83	Картометрический метод	5.0	Закрепление отсутствует
2112	-	-	434778.27	2148046.30	Картометрический метод	5.0	Закрепление отсутствует
2113	-	-	434779.39	2148044.54	Картометрический метод	5.0	Закрепление отсутствует
2114	-	-	434780.48	2148040.60	Картометрический метод	5.0	Закрепление отсутствует
2115	-	-	434782.86	2148037.30	Картометрический метод	5.0	Закрепление отсутствует
2116	-	-	434783.26	2148035.27	Картометрический метод	5.0	Закрепление отсутствует
2117	-	-	434782.63	2148033.27	Картометрический метод	5.0	Закрепление отсутствует
2118	-	-	434781.52	2148031.57	Картометрический метод	5.0	Закрепление отсутствует
2119	-	-	434781.11	2148029.54	Картометрический метод	5.0	Закрепление отсутствует
2120	-	-	434781.66	2148027.60	Картометрический метод	5.0	Закрепление отсутствует
2121	-	-	434784.95	2148022.42	Картометрический метод	5.0	Закрепление отсутствует
2122	-	-	434786.50	2148021.12	Картометрический метод	5.0	Закрепление отсутствует
2123	-	-	434787.77	2148019.51	Картометрический метод	5.0	Закрепление отсутствует
2124	-	-	434789.68	2148018.91	Картометрический метод	5.0	Закрепление отсутствует
2125	-	-	434791.69	2148018.76	Картометрический метод	5.0	Закрепление отсутствует
2126	-	-	434793.31	2148017.57	Картометрический метод	5.0	Закрепление отсутствует
2127	-	-	434794.61	2148016.05	Картометрический метод	5.0	Закрепление отсутствует
2128	-	-	434797.93	2148010.84	Картометрический метод	5.0	Закрепление отсутствует
2129	-	-	434798.59	2148008.91	Картометрический метод	5.0	Закрепление отсутствует
2130	-	-	434798.72	2148006.80	Картометрический метод	5.0	Закрепление отсутствует
2131	-	-	434796.06	2148001.39	Картометрический метод	5.0	Закрепление отсутствует
2132	-	-	434795.76	2147999.34	Картометрический метод	5.0	Закрепление отсутствует
2133	-	-	434796.06	2147997.28	Картометрический метод	5.0	Закрепление отсутствует
2134	-	-	434798.10	2147991.52	Картометрический метод	5.0	Закрепление отсутствует

2. Сведения о характерных точках границ объекта							
Обозначение характерных точек границ	Существующие координаты, м		Измененные (уточненные) координаты, м		Метод определения координат характерной точки	Средняя квадратическая погрешность положения характерной точки (Mt), м	Описание обозначения точки на местности (при наличии)
	X	Y	X	Y			
1	2	3	4	5	6	7	8
2135	-	-	434801.34	2147989.19	Картометрический метод	5.0	Закрепление отсутствует
2136	-	-	434803.33	2147988.84	Картометрический метод	5.0	Закрепление отсутствует
2137	-	-	434805.33	2147989.10	Картометрический метод	5.0	Закрепление отсутствует
2138	-	-	434807.01	2147989.94	Картометрический метод	5.0	Закрепление отсутствует
2139	-	-	434809.94	2147992.74	Картометрический метод	5.0	Закрепление отсутствует
2140	-	-	434811.92	2147992.33	Картометрический метод	5.0	Закрепление отсутствует
2141	-	-	434810.85	2147990.60	Картометрический метод	5.0	Закрепление отсутствует
2142	-	-	434810.20	2147988.68	Картометрический метод	5.0	Закрепление отсутствует
2143	-	-	434808.01	2147985.33	Картометрический метод	5.0	Закрепление отсутствует
2144	-	-	434807.83	2147983.33	Картометрический метод	5.0	Закрепление отсутствует
2145	-	-	434806.43	2147981.84	Картометрический метод	5.0	Закрепление отсутствует
2146	-	-	434804.47	2147981.20	Картометрический метод	5.0	Закрепление отсутствует
2147	-	-	434803.90	2147979.28	Картометрический метод	5.0	Закрепление отсутствует
2148	-	-	434803.85	2147977.22	Картометрический метод	5.0	Закрепление отсутствует
2149	-	-	434806.09	2147967.30	Картометрический метод	5.0	Закрепление отсутствует
2150	-	-	434807.84	2147966.16	Картометрический метод	5.0	Закрепление отсутствует
2151	-	-	434809.99	2147966.04	Картометрический метод	5.0	Закрепление отсутствует
2152	-	-	434813.86	2147964.95	Картометрический метод	5.0	Закрепление отсутствует
2153	-	-	434817.80	2147965.96	Картометрический метод	5.0	Закрепление отсутствует
2154	-	-	434819.80	2147965.72	Картометрический метод	5.0	Закрепление отсутствует
2155	-	-	434821.35	2147964.45	Картометрический метод	5.0	Закрепление отсутствует
2156	-	-	434825.04	2147959.50	Картометрический метод	5.0	Закрепление отсутствует
2157	-	-	434825.59	2147957.49	Картометрический метод	5.0	Закрепление отсутствует
2158	-	-	434825.58	2147951.40	Картометрический метод	5.0	Закрепление отсутствует
2159	-	-	434826.01	2147947.32	Картометрический метод	5.0	Закрепление отсутствует

2. Сведения о характерных точках границ объекта							
Обозначение характерных точек границ	Существующие координаты, м		Измененные (уточненные) координаты, м		Метод определения координат характерной точки	Средняя квадратическая погрешность положения характерной точки (Mt), м	Описание обозначения точки на местности (при наличии)
	X	Y	X	Y			
1	2	3	4	5	6	7	8
2160	-	-	434825.67	2147941.17	Картометрический метод	5.0	Закрепление отсутствует
2161	-	-	434824.99	2147939.21	Картометрический метод	5.0	Закрепление отсутствует
2162	-	-	434825.52	2147937.26	Картометрический метод	5.0	Закрепление отсутствует
2163	-	-	434826.64	2147935.48	Картометрический метод	5.0	Закрепление отсутствует
2164	-	-	434827.31	2147933.60	Картометрический метод	5.0	Закрепление отсутствует
2165	-	-	434828.20	2147927.38	Картометрический метод	5.0	Закрепление отсутствует
2166	-	-	434827.22	2147925.54	Картометрический метод	5.0	Закрепление отсутствует
2167	-	-	434826.54	2147921.53	Картометрический метод	5.0	Закрепление отсутствует
2168	-	-	434826.37	2147917.40	Картометрический метод	5.0	Закрепление отсутствует
2169	-	-	434825.09	2147913.45	Картометрический метод	5.0	Закрепление отсутствует
2170	-	-	434823.87	2147911.84	Картометрический метод	5.0	Закрепление отсутствует
2171	-	-	434821.97	2147911.14	Картометрический метод	5.0	Закрепление отсутствует
2172	-	-	434820.27	2147909.97	Картометрический метод	5.0	Закрепление отсутствует
2173	-	-	434817.60	2147906.86	Картометрический метод	5.0	Закрепление отсутствует
2174	-	-	434816.68	2147904.99	Картометрический метод	5.0	Закрепление отсутствует
2175	-	-	434815.94	2147898.98	Картометрический метод	5.0	Закрепление отсутствует
2176	-	-	434813.84	2147894.75	Картометрический метод	5.0	Закрепление отсутствует
2177	-	-	434813.61	2147892.77	Картометрический метод	5.0	Закрепление отсутствует
2178	-	-	434814.55	2147890.98	Картометрический метод	5.0	Закрепление отсутствует
2179	-	-	434812.71	2147890.15	Картометрический метод	5.0	Закрепление отсутствует
2180	-	-	434812.92	2147884.62	Картометрический метод	5.0	Закрепление отсутствует
2181	-	-	434813.43	2147882.68	Картометрический метод	5.0	Закрепление отсутствует
2182	-	-	434814.94	2147881.38	Картометрический метод	5.0	Закрепление отсутствует
2183	-	-	434812.03	2147878.53	Картометрический метод	5.0	Закрепление отсутствует
2184	-	-	434810.95	2147874.66	Картометрический метод	5.0	Закрепление отсутствует

2. Сведения о характерных точках границ объекта							
Обозначение характерных точек границ	Существующие координаты, м		Измененные (уточненные) координаты, м		Метод определения координат характерной точки	Средняя квадратическая погрешность положения характерной точки (Mt), м	Описание обозначения точки на местности (при наличии)
	X	Y	X	Y			
1	2	3	4	5	6	7	8
2185	-	-	434809.39	2147873.39	Картометрический метод	5.0	Закрепление отсутствует
2186	-	-	434808.72	2147871.54	Картометрический метод	5.0	Закрепление отсутствует
2187	-	-	434808.60	2147866.75	Картометрический метод	5.0	Закрепление отсутствует
2188	-	-	434807.21	2147860.75	Картометрический метод	5.0	Закрепление отсутствует
2189	-	-	434807.27	2147858.38	Картометрический метод	5.0	Закрепление отсутствует
2190	-	-	434806.56	2147856.45	Картометрический метод	5.0	Закрепление отсутствует
2191	-	-	434806.22	2147852.42	Картометрический метод	5.0	Закрепление отсутствует
2192	-	-	434807.05	2147846.79	Картометрический метод	5.0	Закрепление отсутствует
2193	-	-	434806.84	2147842.75	Картометрический метод	5.0	Закрепление отсутствует
2194	-	-	434807.21	2147839.92	Картометрический метод	5.0	Закрепление отсутствует
2195	-	-	434807.16	2147835.81	Картометрический метод	5.0	Закрепление отсутствует
2196	-	-	434806.30	2147833.96	Картометрический метод	5.0	Закрепление отсутствует
2197	-	-	434805.06	2147829.81	Картометрический метод	5.0	Закрепление отсутствует
2198	-	-	434804.89	2147827.81	Картометрический метод	5.0	Закрепление отсутствует
2199	-	-	434803.65	2147826.20	Картометрический метод	5.0	Закрепление отсутствует
2200	-	-	434803.00	2147824.25	Картометрический метод	5.0	Закрепление отсутствует
2201	-	-	434803.95	2147820.90	Картометрический метод	5.0	Закрепление отсутствует
2202	-	-	434805.09	2147819.26	Картометрический метод	5.0	Закрепление отсутствует
2203	-	-	434806.78	2147818.18	Картометрический метод	5.0	Закрепление отсутствует
2204	-	-	434807.10	2147816.17	Картометрический метод	5.0	Закрепление отсутствует
2205	-	-	434806.69	2147811.35	Картометрический метод	5.0	Закрепление отсутствует
2206	-	-	434806.13	2147809.36	Картометрический метод	5.0	Закрепление отсутствует
2207	-	-	434800.57	2147803.59	Картометрический метод	5.0	Закрепление отсутствует
2208	-	-	434791.37	2147798.23	Картометрический метод	5.0	Закрепление отсутствует
2209	-	-	434789.90	2147795.57	Картометрический метод	5.0	Закрепление отсутствует

2. Сведения о характерных точках границ объекта							
Обозначение характерных точек границ	Существующие координаты, м		Измененные (уточненные) координаты, м		Метод определения координат характерной точки	Средняя квадратическая погрешность положения характерной точки (Mt), м	Описание обозначения точки на местности (при наличии)
	X	Y	X	Y			
1	2	3	4	5	6	7	8
2210	-	-	434789.28	2147793.59	Картометрический метод	5.0	Закрепление отсутствует
2211	-	-	434785.31	2147789.02	Картометрический метод	5.0	Закрепление отсутствует
2212	-	-	434784.87	2147787.01	Картометрический метод	5.0	Закрепление отсутствует
2213	-	-	434785.34	2147785.05	Картометрический метод	5.0	Закрепление отсутствует
2214	-	-	434786.83	2147783.71	Картометрический метод	5.0	Закрепление отсутствует
2215	-	-	434790.53	2147782.03	Картометрический метод	5.0	Закрепление отсутствует
2216	-	-	434792.52	2147782.35	Картометрический метод	5.0	Закрепление отсутствует
2217	-	-	434792.83	2147780.37	Картометрический метод	5.0	Закрепление отсутствует
2218	-	-	434791.66	2147778.72	Картометрический метод	5.0	Закрепление отсутствует
2219	-	-	434789.89	2147777.77	Картометрический метод	5.0	Закрепление отсутствует
2220	-	-	434788.25	2147778.93	Картометрический метод	5.0	Закрепление отсутствует
2221	-	-	434786.24	2147779.03	Картометрический метод	5.0	Закрепление отсутствует
2222	-	-	434783.56	2147776.02	Картометрический метод	5.0	Закрепление отсутствует
2223	-	-	434781.60	2147775.59	Картометрический метод	5.0	Закрепление отсутствует
2224	-	-	434780.34	2147774.03	Картометрический метод	5.0	Закрепление отсутствует
2225	-	-	434779.48	2147772.22	Картометрический метод	5.0	Закрепление отсутствует
2226	-	-	434779.41	2147769.89	Картометрический метод	5.0	Закрепление отсутствует
2227	-	-	434779.22	2147767.20	Картометрический метод	5.0	Закрепление отсутствует
2228	-	-	434779.11	2147764.13	Картометрический метод	5.0	Закрепление отсутствует
2229	-	-	434778.04	2147762.43	Картометрический метод	5.0	Закрепление отсутствует
2230	-	-	434776.26	2147761.52	Картометрический метод	5.0	Закрепление отсутствует
2231	-	-	434776.24	2147759.51	Картометрический метод	5.0	Закрепление отсутствует
2232	-	-	434774.48	2147758.59	Картометрический метод	5.0	Закрепление отсутствует
2233	-	-	434774.26	2147756.52	Картометрический метод	5.0	Закрепление отсутствует
2234	-	-	434775.99	2147755.50	Картометрический метод	5.0	Закрепление отсутствует

2. Сведения о характерных точках границ объекта							
Обозначение характерных точек границ	Существующие координаты, м		Измененные (уточненные) координаты, м		Метод определения координат характерной точки	Средняя квадратическая погрешность положения характерной точки (Mt), м	Описание обозначения точки на местности (при наличии)
	X	Y	X	Y			
1	2	3	4	5	6	7	8
2235	-	-	434775.50	2147753.56	Картометрический метод	5.0	Закрепление отсутствует
2236	-	-	434773.60	2147754.21	Картометрический метод	5.0	Закрепление отсутствует
2237	-	-	434772.00	2147753.01	Картометрический метод	5.0	Закрепление отсутствует
2238	-	-	434770.34	2147749.32	Картометрический метод	5.0	Закрепление отсутствует
2239	-	-	434767.59	2147747.97	Картометрический метод	5.0	Закрепление отсутствует
2240	-	-	434763.53	2147747.82	Картометрический метод	5.0	Закрепление отсутствует
2241	-	-	434762.95	2147745.90	Картометрический метод	5.0	Закрепление отсутствует
2242	-	-	434761.83	2147744.25	Картометрический метод	5.0	Закрепление отсутствует
2243	-	-	434758.12	2147741.68	Картометрический метод	5.0	Закрепление отсутствует
2244	-	-	434757.43	2147739.79	Картометрический метод	5.0	Закрепление отсутствует
2245	-	-	434757.59	2147737.18	Картометрический метод	5.0	Закрепление отсутствует
2246	-	-	434757.00	2147736.15	Картометрический метод	5.0	Закрепление отсутствует
2247	-	-	434754.24	2147733.14	Картометрический метод	5.0	Закрепление отсутствует
2248	-	-	434753.68	2147731.26	Картометрический метод	5.0	Закрепление отсутствует
2249	-	-	434751.79	2147730.57	Картометрический метод	5.0	Закрепление отсутствует
2250	-	-	434750.09	2147729.42	Картометрический метод	5.0	Закрепление отсутствует
2251	-	-	434748.99	2147727.73	Картометрический метод	5.0	Закрепление отсутствует
2252	-	-	434749.12	2147725.72	Картометрический метод	5.0	Закрепление отсутствует
2253	-	-	434747.71	2147724.21	Картометрический метод	5.0	Закрепление отсутствует
2254	-	-	434745.71	2147723.68	Картометрический метод	5.0	Закрепление отсутствует
2255	-	-	434744.31	2147722.23	Картометрический метод	5.0	Закрепление отсутствует
2256	-	-	434742.61	2147721.12	Картометрический метод	5.0	Закрепление отсутствует
2257	-	-	434741.68	2147719.35	Картометрический метод	5.0	Закрепление отсутствует
2258	-	-	434741.66	2147717.32	Картометрический метод	5.0	Закрепление отсутствует
2259	-	-	434740.62	2147715.58	Картометрический метод	5.0	Закрепление отсутствует

2. Сведения о характерных точках границ объекта							
Обозначение характерных точек границ	Существующие координаты, м		Измененные (уточненные) координаты, м		Метод определения координат характерной точки	Средняя квадратическая погрешность положения характерной точки (Mt), м	Описание обозначения точки на местности (при наличии)
	X	Y	X	Y			
1	2	3	4	5	6	7	8
2260	-	-	434739.00	2147714.38	Картометрический метод	5.0	Закрепление отсутствует
2261	-	-	434738.48	2147712.40	Картометрический метод	5.0	Закрепление отсутствует
2262	-	-	434739.07	2147710.48	Картометрический метод	5.0	Закрепление отсутствует
2263	-	-	434735.67	2147708.28	Картометрический метод	5.0	Закрепление отсутствует
2264	-	-	434735.59	2147706.26	Картометрический метод	5.0	Закрепление отсутствует
2265	-	-	434734.15	2147704.86	Картометрический метод	5.0	Закрепление отсутствует
2266	-	-	434732.45	2147703.79	Картометрический метод	5.0	Закрепление отсутствует
2267	-	-	434730.62	2147700.22	Картометрический метод	5.0	Закрепление отсутствует
2268	-	-	434730.77	2147694.23	Картометрический метод	5.0	Закрепление отсутствует
2269	-	-	434729.97	2147692.36	Картометрический метод	5.0	Закрепление отсутствует
2270	-	-	434727.70	2147689.05	Картометрический метод	5.0	Закрепление отсутствует
2271	-	-	434724.45	2147686.67	Картометрический метод	5.0	Закрепление отсутствует
2272	-	-	434723.88	2147684.73	Картометрический метод	5.0	Закрепление отсутствует
2273	-	-	434717.64	2147679.42	Картометрический метод	5.0	Закрепление отсутствует
2274	-	-	434714.17	2147677.32	Картометрический метод	5.0	Закрепление отсутствует
2275	-	-	434713.78	2147675.30	Картометрический метод	5.0	Закрепление отсутствует
2276	-	-	434714.01	2147673.31	Картометрический метод	5.0	Закрепление отсутствует
2277	-	-	434710.08	2147672.33	Картометрический метод	5.0	Закрепление отсутствует
2278	-	-	434708.55	2147669.79	Картометрический метод	5.0	Закрепление отсутствует
2279	-	-	434708.44	2147667.79	Картометрический метод	5.0	Закрепление отсутствует
2280	-	-	434707.22	2147666.22	Картометрический метод	5.0	Закрепление отсутствует
2281	-	-	434705.77	2147662.42	Картометрический метод	5.0	Закрепление отсутствует
2282	-	-	434704.02	2147661.45	Картометрический метод	5.0	Закрепление отсутствует
2283	-	-	434702.81	2147659.83	Картометрический метод	5.0	Закрепление отсутствует
2284	-	-	434701.69	2147655.43	Картометрический метод	5.0	Закрепление отсутствует

2. Сведения о характерных точках границ объекта							
Обозначение характерных точек границ	Существующие координаты, м		Измененные (уточненные) координаты, м		Метод определения координат характерной точки	Средняя квадратическая погрешность положения характерной точки (Mt), м	Описание обозначения точки на местности (при наличии)
	X	Y	X	Y			
1	2	3	4	5	6	7	8
2285	-	-	434700.30	2147653.98	Картометрический метод	5.0	Закрепление отсутствует
2286	-	-	434699.72	2147649.97	Картометрический метод	5.0	Закрепление отсутствует
2287	-	-	434696.97	2147646.99	Картометрический метод	5.0	Закрепление отсутствует
2288	-	-	434695.25	2147645.96	Картометрический метод	5.0	Закрепление отсутствует
2289	-	-	434691.04	2147641.62	Картометрический метод	5.0	Закрепление отсутствует
2290	-	-	434689.39	2147640.49	Картометрический метод	5.0	Закрепление отсутствует
2291	-	-	434687.45	2147639.80	Картометрический метод	5.0	Закрепление отсутствует
2292	-	-	434686.60	2147637.94	Картометрический метод	5.0	Закрепление отсутствует
2293	-	-	434685.23	2147636.43	Картометрический метод	5.0	Закрепление отсутствует
2294	-	-	434683.26	2147636.07	Картометрический метод	5.0	Закрепление отсутствует
2295	-	-	434682.39	2147635.46	Картометрический метод	5.0	Закрепление отсутствует
2296	-	-	434681.61	2147634.93	Картометрический метод	5.0	Закрепление отсутствует
2297	-	-	434675.42	2147632.63	Картометрический метод	5.0	Закрепление отсутствует
2298	-	-	434674.33	2147630.94	Картометрический метод	5.0	Закрепление отсутствует
2299	-	-	434668.90	2147628.21	Картометрический метод	5.0	Закрепление отсутствует
2300	-	-	434665.70	2147625.74	Картометрический метод	5.0	Закрепление отсутствует
2301	-	-	434663.32	2147625.29	Картометрический метод	5.0	Закрепление отсутствует
2302	-	-	434659.31	2147625.63	Картометрический метод	5.0	Закрепление отсутствует
2303	-	-	434653.33	2147624.80	Картометрический метод	5.0	Закрепление отсутствует
2304	-	-	434651.38	2147625.46	Картометрический метод	5.0	Закрепление отсутствует
2305	-	-	434648.76	2147624.38	Картометрический метод	5.0	Закрепление отсутствует
2306	-	-	434646.75	2147624.19	Картометрический метод	5.0	Закрепление отсутствует
2307	-	-	434645.28	2147622.81	Картометрический метод	5.0	Закрепление отсутствует
2308	-	-	434643.34	2147622.24	Картометрический метод	5.0	Закрепление отсутствует
2309	-	-	434640.02	2147619.93	Картометрический метод	5.0	Закрепление отсутствует

2. Сведения о характерных точках границ объекта							
Обозначение характерных точек границ	Существующие координаты, м		Измененные (уточненные) координаты, м		Метод определения координат характерной точки	Средняя квадратическая погрешность положения характерной точки (Mt), м	Описание обозначения точки на местности (при наличии)
	X	Y	X	Y			
1	2	3	4	5	6	7	8
2310	-	-	434638.00	2147619.86	Картометрический метод	5.0	Закрепление отсутствует
2311	-	-	434632.57	2147618.40	Картометрический метод	5.0	Закрепление отсутствует
2312	-	-	434631.02	2147617.12	Картометрический метод	5.0	Закрепление отсутствует
2313	-	-	434629.05	2147616.60	Картометрический метод	5.0	Закрепление отсутствует
2314	-	-	434627.64	2147615.12	Картометрический метод	5.0	Закрепление отсутствует
2315	-	-	434626.86	2147613.23	Картометрический метод	5.0	Закрепление отсутствует
2316	-	-	434625.65	2147611.59	Картометрический метод	5.0	Закрепление отсутствует
2317	-	-	434623.92	2147610.55	Картометрический метод	5.0	Закрепление отсутствует
2318	-	-	434621.48	2147610.28	Картометрический метод	5.0	Закрепление отсутствует
2319	-	-	434619.64	2147611.09	Картометрический метод	5.0	Закрепление отсутствует
2320	-	-	434617.60	2147611.15	Картометрический метод	5.0	Закрепление отсутствует
2321	-	-	434614.45	2147613.70	Картометрический метод	5.0	Закрепление отсутствует
2322	-	-	434612.43	2147614.08	Картометрический метод	5.0	Закрепление отсутствует
2323	-	-	434610.39	2147613.82	Картометрический метод	5.0	Закрепление отсутствует
2324	-	-	434607.22	2147614.11	Картометрический метод	5.0	Закрепление отсутствует
2325	-	-	434605.38	2147613.27	Картометрический метод	5.0	Закрепление отсутствует
2326	-	-	434603.76	2147612.07	Картометрический метод	5.0	Закрепление отсутствует
2327	-	-	434601.77	2147611.90	Картометрический метод	5.0	Закрепление отсутствует
2328	-	-	434599.85	2147611.33	Картометрический метод	5.0	Закрепление отсутствует
2329	-	-	434598.58	2147609.76	Картометрический метод	5.0	Закрепление отсутствует
2330	-	-	434596.65	2147609.16	Картометрический метод	5.0	Закрепление отсутствует
2331	-	-	434595.51	2147607.44	Картометрический метод	5.0	Закрепление отсутствует
2332	-	-	434594.49	2147601.98	Картометрический метод	5.0	Закрепление отсутствует
2333	-	-	434593.57	2147600.16	Картометрический метод	5.0	Закрепление отсутствует
2334	-	-	434593.30	2147598.13	Картометрический метод	5.0	Закрепление отсутствует

2. Сведения о характерных точках границ объекта							
Обозначение характерных точек границ	Существующие координаты, м		Измененные (уточненные) координаты, м		Метод определения координат характерной точки	Средняя квадратическая погрешность положения характерной точки (Mt), м	Описание обозначения точки на местности (при наличии)
	X	Y	X	Y			
1	2	3	4	5	6	7	8
2335	-	-	434591.03	2147594.73	Картометрический метод	5.0	Закрепление отсутствует
2336	-	-	434590.27	2147592.84	Картометрический метод	5.0	Закрепление отсутствует
2337	-	-	434586.81	2147587.90	Картометрический метод	5.0	Закрепление отсутствует
2338	-	-	434582.56	2147590.25	Картометрический метод	5.0	Закрепление отсутствует
2339	-	-	434580.54	2147590.15	Картометрический метод	5.0	Закрепление отсутствует
2340	-	-	434578.72	2147589.26	Картометрический метод	5.0	Закрепление отсутствует
2341	-	-	434576.69	2147589.43	Картометрический метод	5.0	Закрепление отсутствует
2342	-	-	434575.03	2147590.56	Картометрический метод	5.0	Закрепление отсутствует
2343	-	-	434571.18	2147591.70	Картометрический метод	5.0	Закрепление отсутствует
2344	-	-	434569.92	2147593.25	Картометрический метод	5.0	Закрепление отсутствует
2345	-	-	434567.90	2147593.15	Картометрический метод	5.0	Закрепление отсутствует
2346	-	-	434566.11	2147594.04	Картометрический метод	5.0	Закрепление отсутствует
2347	-	-	434565.13	2147595.82	Картометрический метод	5.0	Закрепление отсутствует
2348	-	-	434567.16	2147596.00	Картометрический метод	5.0	Закрепление отсутствует
2349	-	-	434568.46	2147594.45	Картометрический метод	5.0	Закрепление отсутствует
2350	-	-	434570.46	2147594.56	Картометрический метод	5.0	Закрепление отсутствует
2351	-	-	434572.11	2147595.70	Картометрический метод	5.0	Закрепление отсутствует
2352	-	-	434572.65	2147597.64	Картометрический метод	5.0	Закрепление отсутствует
2353	-	-	434569.66	2147602.90	Картометрический метод	5.0	Закрепление отсутствует
2354	-	-	434568.07	2147604.12	Картометрический метод	5.0	Закрепление отсутствует
2355	-	-	434566.19	2147604.83	Картометрический метод	5.0	Закрепление отсутствует
2356	-	-	434564.15	2147608.30	Картометрический метод	5.0	Закрепление отсутствует
2357	-	-	434558.38	2147610.03	Картометрический метод	5.0	Закрепление отсутствует
2358	-	-	434555.39	2147608.71	Картометрический метод	5.0	Закрепление отсутствует
2359	-	-	434554.68	2147606.84	Картометрический метод	5.0	Закрепление отсутствует

2. Сведения о характерных точках границ объекта							
Обозначение характерных точек границ	Существующие координаты, м		Измененные (уточненные) координаты, м		Метод определения координат характерной точки	Средняя квадратическая погрешность положения характерной точки (Mt), м	Описание обозначения точки на местности (при наличии)
	X	Y	X	Y			
1	2	3	4	5	6	7	8
2360	-	-	434552.89	2147605.92	Картометрический метод	5.0	Закрепление отсутствует
2361	-	-	434551.82	2147604.21	Картометрический метод	5.0	Закрепление отсутствует
2362	-	-	434551.53	2147602.22	Картометрический метод	5.0	Закрепление отсутствует
2363	-	-	434550.39	2147600.56	Картометрический метод	5.0	Закрепление отсутствует
2364	-	-	434548.47	2147601.14	Картометрический метод	5.0	Закрепление отсутствует
2365	-	-	434547.13	2147602.63	Картометрический метод	5.0	Закрепление отсутствует
2366	-	-	434546.52	2147604.55	Картометрический метод	5.0	Закрепление отсутствует
2367	-	-	434544.91	2147605.73	Картометрический метод	5.0	Закрепление отсутствует
2368	-	-	434542.09	2147606.88	Картометрический метод	5.0	Закрепление отсутствует
2369	-	-	434537.44	2147610.90	Картометрический метод	5.0	Закрепление отсутствует
2370	-	-	434535.61	2147611.79	Картометрический метод	5.0	Закрепление отсутствует
2371	-	-	434532.46	2147614.32	Картометрический метод	5.0	Закрепление отсутствует
2372	-	-	434528.43	2147616.18	Картометрический метод	5.0	Закрепление отсутствует
2373	-	-	434526.40	2147616.06	Картометрический метод	5.0	Закрепление отсутствует
2374	-	-	434524.44	2147616.63	Картометрический метод	5.0	Закрепление отсутствует
2375	-	-	434519.77	2147616.96	Картометрический метод	5.0	Закрепление отсутствует
2376	-	-	434518.24	2147618.27	Картометрический метод	5.0	Закрепление отсутствует
2377	-	-	434516.26	2147618.55	Картометрический метод	5.0	Закрепление отсутствует
2378	-	-	434514.38	2147619.25	Картометрический метод	5.0	Закрепление отсутствует
2379	-	-	434508.36	2147624.69	Картометрический метод	5.0	Закрепление отсутствует
2380	-	-	434506.38	2147624.99	Картометрический метод	5.0	Закрепление отсутствует
2381	-	-	434504.49	2147624.23	Картометрический метод	5.0	Закрепление отсутствует
2382	-	-	434502.47	2147623.93	Картометрический метод	5.0	Закрепление отсутствует
2383	-	-	434499.17	2147626.25	Картометрический метод	5.0	Закрепление отсутствует
2384	-	-	434495.18	2147627.19	Картометрический метод	5.0	Закрепление отсутствует

2. Сведения о характерных точках границ объекта							
Обозначение характерных точек границ	Существующие координаты, м		Измененные (уточненные) координаты, м		Метод определения координат характерной точки	Средняя квадратическая погрешность положения характерной точки (Mt), м	Описание обозначения точки на местности (при наличии)
	X	Y	X	Y			
1	2	3	4	5	6	7	8
2385	-	-	434489.73	2147629.81	Картометрический метод	5.0	Закрепление отсутствует
2386	-	-	434485.83	2147630.85	Картометрический метод	5.0	Закрепление отсутствует
2387	-	-	434479.75	2147630.38	Картометрический метод	5.0	Закрепление отсутствует
2388	-	-	434473.74	2147631.31	Картометрический метод	5.0	Закрепление отсутствует
2389	-	-	434472.27	2147632.69	Картометрический метод	5.0	Закрепление отсутствует
2390	-	-	434470.90	2147636.50	Картометрический метод	5.0	Закрепление отсутствует
2391	-	-	434466.38	2147638.01	Картометрический метод	5.0	Закрепление отсутствует
2392	-	-	434465.02	2147641.78	Картометрический метод	5.0	Закрепление отсутствует
2393	-	-	434463.47	2147643.09	Картометрический метод	5.0	Закрепление отсутствует
2394	-	-	434458.09	2147645.78	Картометрический метод	5.0	Закрепление отсутствует
2395	-	-	434454.11	2147646.52	Картометрический метод	5.0	Закрепление отсутствует
2396	-	-	434450.13	2147646.10	Картометрический метод	5.0	Закрепление отсутствует
2397	-	-	434448.08	2147646.27	Картометрический метод	5.0	Закрепление отсутствует
2398	-	-	434444.74	2147648.55	Картометрический метод	5.0	Закрепление отсутствует
2399	-	-	434442.73	2147648.60	Картометрический метод	5.0	Закрепление отсутствует
2400	-	-	434441.44	2147650.14	Картометрический метод	5.0	Закрепление отсутствует
2401	-	-	434439.37	2147651.29	Картометрический метод	5.0	Закрепление отсутствует
2402	-	-	434437.77	2147651.67	Картометрический метод	5.0	Закрепление отсутствует
2403	-	-	434435.76	2147651.29	Картометрический метод	5.0	Закрепление отсутствует
2404	-	-	434431.88	2147652.37	Картометрический метод	5.0	Закрепление отсутствует
2405	-	-	434425.81	2147652.79	Картометрический метод	5.0	Закрепление отсутствует
2406	-	-	434420.13	2147654.87	Картометрический метод	5.0	Закрепление отсутствует
2407	-	-	434418.12	2147655.15	Картометрический метод	5.0	Закрепление отсутствует
2408	-	-	434414.05	2147654.99	Картометрический метод	5.0	Закрепление отсутствует
2409	-	-	434412.11	2147655.57	Картометрический метод	5.0	Закрепление отсутствует

2. Сведения о характерных точках границ объекта							
Обозначение характерных точек границ	Существующие координаты, м		Измененные (уточненные) координаты, м		Метод определения координат характерной точки	Средняя квадратическая погрешность положения характерной точки (Mt), м	Описание обозначения точки на местности (при наличии)
	X	Y	X	Y			
1	2	3	4	5	6	7	8
2410	-	-	434410.64	2147656.95	Картометрический метод	5.0	Закрепление отсутствует
2411	-	-	434408.86	2147657.87	Картометрический метод	5.0	Закрепление отсутствует
2412	-	-	434404.85	2147658.19	Картометрический метод	5.0	Закрепление отсутствует
2413	-	-	434400.82	2147657.53	Картометрический метод	5.0	Закрепление отсутствует
2414	-	-	434399.06	2147658.55	Картометрический метод	5.0	Закрепление отсутствует
2415	-	-	434397.11	2147657.94	Картометрический метод	5.0	Закрепление отсутствует
2416	-	-	434393.31	2147659.27	Картометрический метод	5.0	Закрепление отсутствует
2417	-	-	434391.90	2147660.73	Картометрический метод	5.0	Закрепление отсутствует
2418	-	-	434388.42	2147662.86	Картометрический метод	5.0	Закрепление отсутствует
2419	-	-	434385.48	2147665.57	Картометрический метод	5.0	Закрепление отсутствует
2420	-	-	434380.04	2147666.35	Картометрический метод	5.0	Закрепление отсутствует
2421	-	-	434378.08	2147667.00	Картометрический метод	5.0	Закрепление отсутствует
2422	-	-	434376.63	2147668.47	Картометрический метод	5.0	Закрепление отсутствует
2423	-	-	434373.04	2147670.42	Картометрический метод	5.0	Закрепление отсутствует
2424	-	-	434371.04	2147670.44	Картометрический метод	5.0	Закрепление отсутствует
2425	-	-	434369.03	2147670.03	Картометрический метод	5.0	Закрепление отсутствует
2426	-	-	434365.42	2147668.16	Картометрический метод	5.0	Закрепление отсутствует
2427	-	-	434363.40	2147668.45	Картометрический метод	5.0	Закрепление отсутствует
2428	-	-	434361.82	2147669.69	Картометрический метод	5.0	Закрепление отсутствует
2429	-	-	434358.02	2147671.42	Картометрический метод	5.0	Закрепление отсутствует
2430	-	-	434351.99	2147675.73	Картометрический метод	5.0	Закрепление отсутствует
2431	-	-	434349.92	2147679.24	Картометрический метод	5.0	Закрепление отсутствует
2432	-	-	434348.57	2147680.89	Картометрический метод	5.0	Закрепление отсутствует
2433	-	-	434342.66	2147686.53	Картометрический метод	5.0	Закрепление отсутствует
2434	-	-	434340.73	2147687.30	Картометрический метод	5.0	Закрепление отсутствует

2. Сведения о характерных точках границ объекта							
Обозначение характерных точек границ	Существующие координаты, м		Измененные (уточненные) координаты, м		Метод определения координат характерной точки	Средняя квадратическая погрешность положения характерной точки (Mt), м	Описание обозначения точки на местности (при наличии)
	X	Y	X	Y			
1	2	3	4	5	6	7	8
2435	-	-	434337.31	2147689.51	Картометрический метод	5.0	Закрепление отсутствует
2436	-	-	434335.39	2147690.30	Картометрический метод	5.0	Закрепление отсутствует
2437	-	-	434333.17	2147693.73	Картометрический метод	5.0	Закрепление отсутствует
2438	-	-	434331.51	2147695.00	Картометрический метод	5.0	Закрепление отсутствует
2439	-	-	434327.76	2147696.86	Картометрический метод	5.0	Закрепление отсутствует
2440	-	-	434322.19	2147696.72	Картометрический метод	5.0	Закрепление отсутствует
2441	-	-	434316.12	2147695.79	Картометрический метод	5.0	Закрепление отсутствует
2442	-	-	434312.37	2147694.28	Картометрический метод	5.0	Закрепление отсутствует
2443	-	-	434310.39	2147693.98	Картометрический метод	5.0	Закрепление отсутствует
2444	-	-	434306.56	2147695.35	Картометрический метод	5.0	Закрепление отсутствует
2445	-	-	434300.48	2147695.99	Картометрический метод	5.0	Закрепление отсутствует
2446	-	-	434297.47	2147698.71	Картометрический метод	5.0	Закрепление отсутствует
2447	-	-	434294.12	2147700.39	Картометрический метод	5.0	Закрепление отсутствует
2448	-	-	434292.12	2147700.69	Картометрический метод	5.0	Закрепление отсутствует
2449	-	-	434290.35	2147701.75	Картометрический метод	5.0	Закрепление отсутствует
2450	-	-	434288.97	2147703.22	Картометрический метод	5.0	Закрепление отсутствует
2451	-	-	434285.75	2147708.36	Картометрический метод	5.0	Закрепление отсутствует
2452	-	-	434279.99	2147714.02	Картометрический метод	5.0	Закрепление отсутствует
2453	-	-	434278.25	2147715.03	Картометрический метод	5.0	Закрепление отсутствует
2454	-	-	434276.92	2147716.54	Картометрический метод	5.0	Закрепление отсутствует
2455	-	-	434275.96	2147718.36	Картометрический метод	5.0	Закрепление отсутствует
2456	-	-	434274.22	2147719.48	Картометрический метод	5.0	Закрепление отсутствует
2457	-	-	434272.31	2147720.21	Картометрический метод	5.0	Закрепление отсутствует
2458	-	-	434267.08	2147723.46	Картометрический метод	5.0	Закрепление отсутствует
2459	-	-	434265.55	2147725.52	Картометрический метод	5.0	Закрепление отсутствует

2. Сведения о характерных точках границ объекта							
Обозначение характерных точек границ	Существующие координаты, м		Измененные (уточненные) координаты, м		Метод определения координат характерной точки	Средняя квадратическая погрешность положения характерной точки (Mt), м	Описание обозначения точки на местности (при наличии)
	X	Y	X	Y			
1	2	3	4	5	6	7	8
2460	-	-	434265.50	2147729.55	Картометрический метод	5.0	Закрепление отсутствует
2461	-	-	434266.28	2147731.43	Картометрический метод	5.0	Закрепление отсутствует
2462	-	-	434265.70	2147733.38	Картометрический метод	5.0	Закрепление отсутствует
2463	-	-	434262.99	2147738.83	Картометрический метод	5.0	Закрепление отсутствует
2464	-	-	434261.79	2147740.48	Картометрический метод	5.0	Закрепление отсутствует
2465	-	-	434259.96	2147744.05	Картометрический метод	5.0	Закрепление отсутствует
2466	-	-	434257.20	2147747.04	Картометрический метод	5.0	Закрепление отсутствует
2467	-	-	434255.27	2147747.69	Картометрический метод	5.0	Закрепление отсутствует
2468	-	-	434253.48	2147746.78	Картометрический метод	5.0	Закрепление отсутствует
2469	-	-	434252.05	2147745.38	Картометрический метод	5.0	Закрепление отсутствует
2470	-	-	434250.04	2147745.69	Картометрический метод	5.0	Закрепление отсутствует
2471	-	-	434248.14	2147746.47	Картометрический метод	5.0	Закрепление отсутствует
2472	-	-	434246.48	2147747.62	Картометрический метод	5.0	Закрепление отсутствует
2473	-	-	434245.55	2147749.39	Картометрический метод	5.0	Закрепление отсутствует
2474	-	-	434245.26	2147751.40	Картометрический метод	5.0	Закрепление отсутствует
2475	-	-	434242.68	2147755.12	Картометрический метод	5.0	Закрепление отсутствует
2476	-	-	434241.20	2147756.48	Картометрический метод	5.0	Закрепление отсутствует
2477	-	-	434237.81	2147758.65	Картометрический метод	5.0	Закрепление отсутствует
2478	-	-	434234.15	2147760.31	Картометрический метод	5.0	Закрепление отсутствует
2479	-	-	434232.01	2147763.75	Картометрический метод	5.0	Закрепление отсутствует
2480	-	-	434230.59	2147765.12	Картометрический метод	5.0	Закрепление отсутствует
2481	-	-	434228.44	2147769.69	Картометрический метод	5.0	Закрепление отсутствует
2482	-	-	434228.00	2147771.71	Картометрический метод	5.0	Закрепление отсутствует
2483	-	-	434229.21	2147775.55	Картометрический метод	5.0	Закрепление отсутствует
2484	-	-	434233.31	2147779.99	Картометрический метод	5.0	Закрепление отсутствует

2. Сведения о характерных точках границ объекта							
Обозначение характерных точек границ	Существующие координаты, м		Измененные (уточненные) координаты, м		Метод определения координат характерной точки	Средняя квадратическая погрешность положения характерной точки (Mt), м	Описание обозначения точки на местности (при наличии)
	X	Y	X	Y			
1	2	3	4	5	6	7	8
2485	-	-	434237.89	2147782.79	Картометрический метод	5.0	Закрепление отсутствует
2486	-	-	434239.82	2147786.39	Картометрический метод	5.0	Закрепление отсутствует
2487	-	-	434240.98	2147790.28	Картометрический метод	5.0	Закрепление отсутствует
2488	-	-	434239.93	2147794.18	Картометрический метод	5.0	Закрепление отсутствует
2489	-	-	434237.29	2147797.28	Картометрический метод	5.0	Закрепление отсутствует
2490	-	-	434237.47	2147799.28	Картометрический метод	5.0	Закрепление отсутствует
2491	-	-	434238.55	2147800.97	Картометрический метод	5.0	Закрепление отсутствует
2492	-	-	434239.34	2147804.94	Картометрический метод	5.0	Закрепление отсутствует
2493	-	-	434237.35	2147810.72	Картометрический метод	5.0	Закрепление отсутствует
2494	-	-	434235.72	2147811.90	Картометрический метод	5.0	Закрепление отсутствует
2495	-	-	434233.84	2147812.69	Картометрический метод	5.0	Закрепление отсутствует
2496	-	-	434231.58	2147816.03	Картометрический метод	5.0	Закрепление отсутствует
2497	-	-	434229.95	2147817.27	Картометрический метод	5.0	Закрепление отсутствует
2498	-	-	434230.17	2147819.29	Картометрический метод	5.0	Закрепление отсутствует
2499	-	-	434231.13	2147821.10	Картометрический метод	5.0	Закрепление отсутствует
2500	-	-	434230.93	2147823.90	Картометрический метод	5.0	Закрепление отсутствует
2501	-	-	434229.81	2147825.64	Картометрический метод	5.0	Закрепление отсутствует
2502	-	-	434228.14	2147826.86	Картометрический метод	5.0	Закрепление отсутствует
2503	-	-	434225.89	2147830.21	Картометрический метод	5.0	Закрепление отсутствует
2504	-	-	434224.54	2147834.06	Картометрический метод	5.0	Закрепление отсутствует
2505	-	-	434224.36	2147836.10	Картометрический метод	5.0	Закрепление отсутствует
2506	-	-	434224.90	2147838.09	Картометрический метод	5.0	Закрепление отсутствует
2507	-	-	434226.26	2147839.56	Картометрический метод	5.0	Закрепление отсутствует
2508	-	-	434226.91	2147841.51	Картометрический метод	5.0	Закрепление отсутствует
2509	-	-	434226.24	2147845.55	Картометрический метод	5.0	Закрепление отсутствует

2. Сведения о характерных точках границ объекта							
Обозначение характерных точек границ	Существующие координаты, м		Измененные (уточненные) координаты, м		Метод определения координат характерной точки	Средняя квадратическая погрешность положения характерной точки (Mt), м	Описание обозначения точки на местности (при наличии)
	X	Y	X	Y			
1	2	3	4	5	6	7	8
2510	-	-	434227.38	2147853.55	Картометрический метод	5.0	Закрепление отсутствует
2511	-	-	434226.70	2147855.48	Картометрический метод	5.0	Закрепление отсутствует
2512	-	-	434225.44	2147857.06	Картометрический метод	5.0	Закрепление отсутствует
2513	-	-	434221.97	2147859.10	Картометрический метод	5.0	Закрепление отсутствует
2514	-	-	434216.10	2147857.85	Картометрический метод	5.0	Закрепление отсутствует
2515	-	-	434214.07	2147857.98	Картометрический метод	5.0	Закрепление отсутствует
2516	-	-	434212.23	2147859.21	Картометрический метод	5.0	Закрепление отсутствует
2517	-	-	434210.37	2147859.98	Картометрический метод	5.0	Закрепление отсутствует
2518	-	-	434208.96	2147861.43	Картометрический метод	5.0	Закрепление отсутствует
2519	-	-	434208.24	2147863.33	Картометрический метод	5.0	Закрепление отсутствует
2520	-	-	434206.59	2147864.46	Картометрический метод	5.0	Закрепление отсутствует
2521	-	-	434207.74	2147868.32	Картометрический метод	5.0	Закрепление отсутствует
2522	-	-	434203.87	2147874.41	Картометрический метод	5.0	Закрепление отсутствует
2523	-	-	434204.25	2147876.32	Картометрический метод	5.0	Закрепление отсутствует
2524	-	-	434204.65	2147878.43	Картометрический метод	5.0	Закрепление отсутствует
2525	-	-	434208.73	2147878.06	Картометрический метод	5.0	Закрепление отсутствует
2526	-	-	434212.30	2147879.87	Картометрический метод	5.0	Закрепление отсутствует
2527	-	-	434216.65	2147884.04	Картометрический метод	5.0	Закрепление отсутствует
2528	-	-	434217.25	2147886.00	Картометрический метод	5.0	Закрепление отсутствует
2529	-	-	434215.53	2147889.69	Картометрический метод	5.0	Закрепление отсутствует
2530	-	-	434215.47	2147891.71	Картометрический метод	5.0	Закрепление отсутствует
2531	-	-	434216.79	2147893.22	Картометрический метод	5.0	Закрепление отсутствует
2532	-	-	434216.69	2147895.22	Картометрический метод	5.0	Закрепление отсутствует
2533	-	-	434217.02	2147897.21	Картометрический метод	5.0	Закрепление отсутствует
2534	-	-	434216.02	2147898.97	Картометрический метод	5.0	Закрепление отсутствует

2. Сведения о характерных точках границ объекта							
Обозначение характерных точек границ	Существующие координаты, м		Измененные (уточненные) координаты, м		Метод определения координат характерной точки	Средняя квадратическая погрешность положения характерной точки (Mt), м	Описание обозначения точки на местности (при наличии)
	X	Y	X	Y			
1	2	3	4	5	6	7	8
2535	-	-	434214.46	2147900.25	Картометрический метод	5.0	Закрепление отсутствует
2536	-	-	434213.55	2147902.05	Картометрический метод	5.0	Закрепление отсутствует
2537	-	-	434210.95	2147905.17	Картометрический метод	5.0	Закрепление отсутствует
2538	-	-	434208.90	2147905.21	Картометрический метод	5.0	Закрепление отсутствует
2539	-	-	434207.21	2147906.30	Картометрический метод	5.0	Закрепление отсутствует
2540	-	-	434206.03	2147907.95	Картометрический метод	5.0	Закрепление отсутствует
2541	-	-	434205.22	2147909.83	Картометрический метод	5.0	Закрепление отсутствует
2542	-	-	434205.34	2147911.83	Картометрический метод	5.0	Закрепление отсутствует
2543	-	-	434206.02	2147913.75	Картометрический метод	5.0	Закрепление отсутствует
2544	-	-	434205.76	2147915.74	Картометрический метод	5.0	Закрепление отсутствует
2545	-	-	434198.45	2147922.72	Картометрический метод	5.0	Закрепление отсутствует
2546	-	-	434197.98	2147924.71	Картометрический метод	5.0	Закрепление отсутствует
2547	-	-	434194.29	2147929.51	Картометрический метод	5.0	Закрепление отсутствует
2548	-	-	434192.20	2147932.80	Картометрический метод	5.0	Закрепление отсутствует
2549	-	-	434190.95	2147937.92	Картометрический метод	5.0	Закрепление отсутствует
2550	-	-	434190.08	2147942.46	Картометрический метод	5.0	Закрепление отсутствует
2551	-	-	434190.09	2147944.48	Картометрический метод	5.0	Закрепление отсутствует
2552	-	-	434190.85	2147946.34	Картометрический метод	5.0	Закрепление отсутствует
2553	-	-	434193.16	2147949.60	Картометрический метод	5.0	Закрепление отсутствует
2554	-	-	434200.85	2147956.16	Картометрический метод	5.0	Закрепление отсутствует
2555	-	-	434202.04	2147957.91	Картометрический метод	5.0	Закрепление отсутствует
2556	-	-	434202.86	2147959.91	Картометрический метод	5.0	Закрепление отсутствует
2557	-	-	434204.18	2147961.47	Картометрический метод	5.0	Закрепление отсутствует
2558	-	-	434208.53	2147968.35	Картометрический метод	5.0	Закрепление отсутствует
2559	-	-	434210.84	2147974.24	Картометрический метод	5.0	Закрепление отсутствует

2. Сведения о характерных точках границ объекта							
Обозначение характерных точек границ	Существующие координаты, м		Измененные (уточненные) координаты, м		Метод определения координат характерной точки	Средняя квадратическая погрешность положения характерной точки (Mt), м	Описание обозначения точки на местности (при наличии)
	X	Y	X	Y			
1	2	3	4	5	6	7	8
2560	-	-	434213.18	2147977.60	Картометрический метод	5.0	Закрепление отсутствует
2561	-	-	434215.00	2147981.27	Картометрический метод	5.0	Закрепление отсутствует
2562	-	-	434217.33	2147984.63	Картометрический метод	5.0	Закрепление отсутствует
2563	-	-	434219.23	2147988.23	Картометрический метод	5.0	Закрепление отсутствует
2564	-	-	434223.63	2147992.45	Картометрический метод	5.0	Закрепление отсутствует
2565	-	-	434227.05	2147997.55	Картометрический метод	5.0	Закрепление отсутствует
2566	-	-	434229.03	2148001.30	Картометрический метод	5.0	Закрепление отсутствует
2567	-	-	434233.38	2148006.40	Картометрический метод	5.0	Закрепление отсутствует
2568	-	-	434233.48	2148006.62	Картометрический метод	5.0	Закрепление отсутствует
2569	-	-	434235.19	2148010.17	Картометрический метод	5.0	Закрепление отсутствует
2570	-	-	434240.10	2148016.57	Картометрический метод	5.0	Закрепление отсутствует
2571	-	-	434243.02	2148019.44	Картометрический метод	5.0	Закрепление отсутствует
2572	-	-	434244.07	2148021.20	Картометрический метод	5.0	Закрепление отсутствует
2573	-	-	434247.93	2148025.92	Картометрический метод	5.0	Закрепление отсутствует
2574	-	-	434248.94	2148027.65	Картометрический метод	5.0	Закрепление отсутствует
2575	-	-	434252.79	2148032.37	Картометрический метод	5.0	Закрепление отсутствует
2576	-	-	434254.93	2148035.80	Картометрический метод	5.0	Закрепление отсутствует
2577	-	-	434257.50	2148043.53	Картометрический метод	5.0	Закрепление отсутствует
2578	-	-	434261.10	2148050.80	Картометрический метод	5.0	Закрепление отсутствует
2579	-	-	434262.83	2148051.81	Картометрический метод	5.0	Закрепление отсутствует
2580	-	-	434268.41	2148056.41	Картометрический метод	5.0	Закрепление отсутствует
2581	-	-	434269.75	2148057.96	Картометрический метод	5.0	Закрепление отсутствует
2582	-	-	434271.67	2148061.55	Картометрический метод	5.0	Закрепление отсутствует
2583	-	-	434272.12	2148063.60	Картометрический метод	5.0	Закрепление отсутствует
2584	-	-	434276.30	2148070.72	Картометрический метод	5.0	Закрепление отсутствует

2. Сведения о характерных точках границ объекта							
Обозначение характерных точек границ	Существующие координаты, м		Измененные (уточненные) координаты, м		Метод определения координат характерной точки	Средняя квадратическая погрешность положения характерной точки (Mt), м	Описание обозначения точки на местности (при наличии)
	X	Y	X	Y			
1	2	3	4	5	6	7	8
2585	-	-	434280.22	2148075.43	Картометрический метод	5.0	Закрепление отсутствует
2586	-	-	434280.97	2148077.29	Картометрический метод	5.0	Закрепление отсутствует
2587	-	-	434282.14	2148078.97	Картометрический метод	5.0	Закрепление отсутствует
2588	-	-	434283.30	2148084.93	Картометрический метод	5.0	Закрепление отсутствует
2589	-	-	434284.11	2148086.81	Картометрический метод	5.0	Закрепление отсутствует
2590	-	-	434288.51	2148093.58	Картометрический метод	5.0	Закрепление отсутствует
2591	-	-	434291.59	2148096.25	Картометрический метод	5.0	Закрепление отсутствует
2592	-	-	434292.90	2148097.81	Картометрический метод	5.0	Закрепление отсутствует
2593	-	-	434293.05	2148099.84	Картометрический метод	5.0	Закрепление отсутствует
2594	-	-	434292.10	2148101.60	Картометрический метод	5.0	Закрепление отсутствует
2595	-	-	434288.96	2148104.24	Картометрический метод	5.0	Закрепление отсутствует
2596	-	-	434288.31	2148106.15	Картометрический метод	5.0	Закрепление отсутствует
2597	-	-	434288.52	2148108.14	Картометрический метод	5.0	Закрепление отсутствует
2598	-	-	434296.68	2148119.82	Картометрический метод	5.0	Закрепление отсутствует
2599	-	-	434300.47	2148127.05	Картометрический метод	5.0	Закрепление отсутствует
2600	-	-	434303.11	2148130.09	Картометрический метод	5.0	Закрепление отсутствует
2601	-	-	434307.69	2148139.29	Картометрический метод	5.0	Закрепление отсутствует
2602	-	-	434312.07	2148154.86	Картометрический метод	5.0	Закрепление отсутствует
2603	-	-	434315.95	2148159.71	Картометрический метод	5.0	Закрепление отсутствует
2604	-	-	434320.53	2148164.15	Картометрический метод	5.0	Закрепление отсутствует
2605	-	-	434321.13	2148166.16	Картометрический метод	5.0	Закрепление отсутствует
2606	-	-	434322.20	2148167.96	Картометрический метод	5.0	Закрепление отсутствует
2607	-	-	434326.51	2148172.48	Картометрический метод	5.0	Закрепление отсутствует
2608	-	-	434331.43	2148178.87	Картометрический метод	5.0	Закрепление отсутствует
2609	-	-	434332.89	2148179.97	Картометрический метод	5.0	Закрепление отсутствует

2. Сведения о характерных точках границ объекта							
Обозначение характерных точек границ	Существующие координаты, м		Измененные (уточненные) координаты, м		Метод определения координат характерной точки	Средняя квадратическая погрешность положения характерной точки (Mt), м	Описание обозначения точки на местности (при наличии)
	X	Y	X	Y			
1	2	3	4	5	6	7	8
2610	-	-	434336.81	2148184.67	Картометрический метод	5.0	Закрепление отсутствует
2611	-	-	434344.58	2148191.25	Картометрический метод	5.0	Закрепление отсутствует
2612	-	-	434346.36	2148192.34	Картометрический метод	5.0	Закрепление отсутствует
2613	-	-	434349.26	2148195.15	Картометрический метод	5.0	Закрепление отсутствует
2614	-	-	434350.99	2148196.16	Картометрический метод	5.0	Закрепление отсутствует
2615	-	-	434355.60	2148200.27	Картометрический метод	5.0	Закрепление отсутствует
2616	-	-	434363.87	2148206.47	Картометрический метод	5.0	Закрепление отсутствует
2617	-	-	434369.34	2148209.17	Картометрический метод	5.0	Закрепление отсутствует
2618	-	-	434371.32	2148209.74	Картометрический метод	5.0	Закрепление отсутствует
2619	-	-	434373.13	2148210.69	Картометрический метод	5.0	Закрепление отсутствует
2620	-	-	434381.23	2148217.00	Картометрический метод	5.0	Закрепление отсутствует
2621	-	-	434391.33	2148219.10	Картометрический метод	5.0	Закрепление отсутствует
2622	-	-	434395.20	2148220.45	Картометрический метод	5.0	Закрепление отсутствует
2623	-	-	434411.85	2148228.72	Картометрический метод	5.0	Закрепление отсутствует
2624	-	-	434418.77	2148230.20	Картометрический метод	5.0	Закрепление отсутствует
2625	-	-	434430.52	2148233.78	Картометрический метод	5.0	Закрепление отсутствует
2626	-	-	434434.19	2148235.55	Картометрический метод	5.0	Закрепление отсутствует
2627	-	-	434458.55	2148239.23	Картометрический метод	5.0	Закрепление отсутствует
2628	-	-	434464.50	2148240.81	Картометрический метод	5.0	Закрепление отсутствует
2629	-	-	434466.13	2148241.97	Картометрический метод	5.0	Закрепление отсутствует
2630	-	-	434472.00	2148244.01	Картометрический метод	5.0	Закрепление отсутствует
2631	-	-	434480.86	2148244.74	Картометрический метод	5.0	Закрепление отсутствует
2632	-	-	434486.80	2148246.18	Картометрический метод	5.0	Закрепление отсутствует
2012	-	-	434490.82	2148245.44	Картометрический метод	5.0	Закрепление отсутствует
2633	-	-	435993.26	2146850.73	Картометрический метод	5.0	Закрепление отсутствует

2. Сведения о характерных точках границ объекта							
Обозначение характерных точек границ	Существующие координаты, м		Измененные (уточненные) координаты, м		Метод определения координат характерной точки	Средняя квадратическая погрешность положения характерной точки (Mt), м	Описание обозначения точки на местности (при наличии)
	X	Y	X	Y			
1	2	3	4	5	6	7	8
2634	-	-	436022.61	2146743.98	Картометрический метод	5.0	Закрепление отсутствует
2635	-	-	435929.96	2146528.95	Картометрический метод	5.0	Закрепление отсутствует
2636	-	-	435769.46	2146614.80	Картометрический метод	5.0	Закрепление отсутствует
2637	-	-	435915.89	2146893.26	Картометрический метод	5.0	Закрепление отсутствует
2633	-	-	435993.26	2146850.73	Картометрический метод	5.0	Закрепление отсутствует
2638	-	-	427911.14	2148959.31	Картометрический метод	5.0	Закрепление отсутствует
2639	-	-	427880.25	2148101.18	Картометрический метод	5.0	Закрепление отсутствует
2640	-	-	427864.43	2147661.91	Картометрический метод	5.0	Закрепление отсутствует
2641	-	-	427972.89	2147544.45	Картометрический метод	5.0	Закрепление отсутствует
2642	-	-	428243.43	2147277.13	Картометрический метод	5.0	Закрепление отсутствует
2643	-	-	428265.05	2147256.44	Картометрический метод	5.0	Закрепление отсутствует
2644	-	-	428324.34	2147199.72	Картометрический метод	5.0	Закрепление отсутствует
2645	-	-	428379.00	2147147.42	Картометрический метод	5.0	Закрепление отсутствует
2646	-	-	428400.36	2147130.30	Картометрический метод	5.0	Закрепление отсутствует
2647	-	-	428414.48	2147128.51	Картометрический метод	5.0	Закрепление отсутствует
2648	-	-	428532.92	2147129.55	Картометрический метод	5.0	Закрепление отсутствует
2649	-	-	428647.55	2147131.00	Картометрический метод	5.0	Закрепление отсутствует
2650	-	-	428648.46	2147131.00	Картометрический метод	5.0	Закрепление отсутствует
2651	-	-	428670.48	2147131.20	Картометрический метод	5.0	Закрепление отсутствует
2652	-	-	428773.48	2147132.13	Картометрический метод	5.0	Закрепление отсутствует
2653	-	-	428783.37	2147132.02	Картометрический метод	5.0	Закрепление отсутствует
2654	-	-	428882.32	2147129.00	Картометрический метод	5.0	Закрепление отсутствует
2655	-	-	428993.45	2147125.77	Картометрический метод	5.0	Закрепление отсутствует
2656	-	-	429100.44	2147124.36	Картометрический метод	5.0	Закрепление отсутствует
2657	-	-	429202.86	2147123.82	Картометрический метод	5.0	Закрепление отсутствует

2. Сведения о характерных точках границ объекта							
Обозначение характерных точек границ	Существующие координаты, м		Измененные (уточненные) координаты, м		Метод определения координат характерной точки	Средняя квадратическая погрешность положения характерной точки (Mt), м	Описание обозначения точки на местности (при наличии)
	X	Y	X	Y			
1	2	3	4	5	6	7	8
2658	-	-	429278.40	2147125.38	Картометрический метод	5.0	Закрепление отсутствует
2659	-	-	429279.89	2147125.41	Картометрический метод	5.0	Закрепление отсутствует
2660	-	-	429296.25	2147125.11	Картометрический метод	5.0	Закрепление отсутствует
2661	-	-	429307.93	2147124.24	Картометрический метод	5.0	Закрепление отсутствует
2662	-	-	429345.73	2147120.54	Картометрический метод	5.0	Закрепление отсутствует
2663	-	-	429508.93	2147118.23	Картометрический метод	5.0	Закрепление отсутствует
2664	-	-	429532.97	2147151.35	Картометрический метод	5.0	Закрепление отсутствует
2665	-	-	429586.60	2147225.22	Картометрический метод	5.0	Закрепление отсутствует
2666	-	-	429615.36	2147264.09	Картометрический метод	5.0	Закрепление отсутствует
2667	-	-	429663.74	2147329.48	Картометрический метод	5.0	Закрепление отсутствует
2668	-	-	429677.18	2147353.30	Картометрический метод	5.0	Закрепление отсутствует
2669	-	-	429691.13	2147371.68	Картометрический метод	5.0	Закрепление отсутствует
2670	-	-	429699.65	2147383.69	Картометрический метод	5.0	Закрепление отсутствует
2671	-	-	429702.40	2147420.27	Картометрический метод	5.0	Закрепление отсутствует
2672	-	-	429706.12	2147463.03	Картометрический метод	5.0	Закрепление отсутствует
2673	-	-	429710.88	2147508.16	Картометрический метод	5.0	Закрепление отсутствует
2674	-	-	429714.52	2147545.75	Картометрический метод	5.0	Закрепление отсутствует
2675	-	-	429718.82	2147599.66	Картометрический метод	5.0	Закрепление отсутствует
2676	-	-	429559.36	2148118.68	Картометрический метод	5.0	Закрепление отсутствует
2677	-	-	429558.66	2148120.84	Картометрический метод	5.0	Закрепление отсутствует
2678	-	-	429557.86	2148123.28	Картометрический метод	5.0	Закрепление отсутствует
2679	-	-	429557.10	2148125.62	Картометрический метод	5.0	Закрепление отсутствует
2680	-	-	429556.33	2148127.96	Картометрический метод	5.0	Закрепление отсутствует
2681	-	-	429555.55	2148130.32	Картометрический метод	5.0	Закрепление отсутствует
2682	-	-	429554.79	2148132.65	Картометрический метод	5.0	Закрепление отсутствует

2. Сведения о характерных точках границ объекта							
Обозначение характерных точек границ	Существующие координаты, м		Измененные (уточненные) координаты, м		Метод определения координат характерной точки	Средняя квадратическая погрешность положения характерной точки (Mt), м	Описание обозначения точки на местности (при наличии)
	X	Y	X	Y			
1	2	3	4	5	6	7	8
2683	-	-	429554.01	2148134.99	Картометрический метод	5.0	Закрепление отсутствует
2684	-	-	429553.23	2148137.33	Картометрический метод	5.0	Закрепление отсутствует
2685	-	-	429552.46	2148139.62	Картометрический метод	5.0	Закрепление отсутствует
2686	-	-	429551.68	2148141.97	Картометрический метод	5.0	Закрепление отсутствует
2687	-	-	429550.90	2148144.27	Картометрический метод	5.0	Закрепление отсутствует
2688	-	-	429550.13	2148146.55	Картометрический метод	5.0	Закрепление отсутствует
2689	-	-	429549.34	2148148.84	Картометрический метод	5.0	Закрепление отсутствует
2690	-	-	429548.57	2148151.11	Картометрический метод	5.0	Закрепление отсутствует
2691	-	-	429547.78	2148153.41	Картометрический метод	5.0	Закрепление отсутствует
2692	-	-	429547.00	2148155.65	Картометрический метод	5.0	Закрепление отсутствует
2693	-	-	429546.21	2148157.92	Картометрический метод	5.0	Закрепление отсутствует
2694	-	-	429545.42	2148160.15	Картометрический метод	5.0	Закрепление отсутствует
2695	-	-	429544.63	2148162.42	Картометрический метод	5.0	Закрепление отсутствует
2696	-	-	429544.02	2148164.12	Картометрический метод	5.0	Закрепление отсутствует
2697	-	-	429534.06	2148190.94	Картометрический метод	5.0	Закрепление отсутствует
2698	-	-	429523.63	2148216.99	Картометрический метод	5.0	Закрепление отсутствует
2699	-	-	429512.54	2148242.76	Картометрический метод	5.0	Закрепление отсутствует
2700	-	-	429500.79	2148268.24	Картометрический метод	5.0	Закрепление отсутствует
2701	-	-	429488.40	2148293.41	Картометрический метод	5.0	Закрепление отсутствует
2702	-	-	429475.37	2148318.26	Картометрический метод	5.0	Закрепление отсутствует
2703	-	-	429461.71	2148342.77	Картометрический метод	5.0	Закрепление отсутствует
2704	-	-	429450.42	2148361.87	Картометрический метод	5.0	Закрепление отсутствует
2705	-	-	429447.43	2148366.92	Картометрический метод	5.0	Закрепление отсутствует
2706	-	-	429432.54	2148390.70	Картометрический метод	5.0	Закрепление отсутствует
2707	-	-	429417.05	2148414.09	Картометрический метод	5.0	Закрепление отсутствует

2. Сведения о характерных точках границ объекта							
Обозначение характерных точек границ	Существующие координаты, м		Измененные (уточненные) координаты, м		Метод определения координат характерной точки	Средняя квадратическая погрешность положения характерной точки (Mt), м	Описание обозначения точки на местности (при наличии)
	X	Y	X	Y			
1	2	3	4	5	6	7	8
2708	-	-	429412.75	2148420.24	Картометрический метод	5.0	Закрепление отсутствует
2709	-	-	429409.73	2148424.56	Картометрический метод	5.0	Закрепление отсутствует
2710	-	-	429400.96	2148437.08	Картометрический метод	5.0	Закрепление отсутствует
2711	-	-	429384.30	2148459.65	Картометрический метод	5.0	Закрепление отсутствует
2712	-	-	429367.06	2148481.79	Картометрический метод	5.0	Закрепление отсутствует
2713	-	-	429349.27	2148503.48	Картометрический метод	5.0	Закрепление отсутствует
2714	-	-	429330.93	2148524.71	Картометрический метод	5.0	Закрепление отсутствует
2715	-	-	429312.05	2148545.47	Картометрический метод	5.0	Закрепление отсутствует
2716	-	-	429292.65	2148565.74	Картометрический метод	5.0	Закрепление отсутствует
2717	-	-	429272.74	2148585.51	Картометрический метод	5.0	Закрепление отсутствует
2718	-	-	429252.33	2148604.76	Картометрический метод	5.0	Закрепление отсутствует
2719	-	-	429231.44	2148623.49	Картометрический метод	5.0	Закрепление отсутствует
2720	-	-	429210.07	2148641.68	Картометрический метод	5.0	Закрепление отсутствует
2721	-	-	429188.25	2148659.31	Картометрический метод	5.0	Закрепление отсутствует
2722	-	-	429165.99	2148676.39	Картометрический метод	5.0	Закрепление отсутствует
2723	-	-	429143.30	2148692.89	Картометрический метод	5.0	Закрепление отсутствует
2724	-	-	429120.19	2148708.81	Картометрический метод	5.0	Закрепление отсутствует
2725	-	-	429096.69	2148724.13	Картометрический метод	5.0	Закрепление отсутствует
2726	-	-	429072.81	2148738.85	Картометрический метод	5.0	Закрепление отсутствует
2727	-	-	429048.55	2148752.95	Картометрический метод	5.0	Закрепление отсутствует
2728	-	-	429023.94	2148766.44	Картометрический метод	5.0	Закрепление отсутствует
2729	-	-	428999.00	2148779.28	Картометрический метод	5.0	Закрепление отсутствует
2730	-	-	428973.74	2148791.49	Картометрический метод	5.0	Закрепление отсутствует
2731	-	-	428948.17	2148803.05	Картометрический метод	5.0	Закрепление отсутствует
2732	-	-	428922.33	2148813.96	Картометрический метод	5.0	Закрепление отсутствует

2. Сведения о характерных точках границ объекта							
Обозначение характерных точек границ	Существующие координаты, м		Измененные (уточненные) координаты, м		Метод определения координат характерной точки	Средняя квадратическая погрешность положения характерной точки (Mt), м	Описание обозначения точки на местности (при наличии)
	X	Y	X	Y			
1	2	3	4	5	6	7	8
2733	-	-	428896.21	2148824.20	Картометрический метод	5.0	Закрепление отсутствует
2734	-	-	428869.83	2148833.78	Картометрический метод	5.0	Закрепление отсутствует
2735	-	-	428843.22	2148842.68	Картометрический метод	5.0	Закрепление отсутствует
2736	-	-	428816.40	2148850.89	Картометрический метод	5.0	Закрепление отсутствует
2737	-	-	428789.37	2148858.42	Картометрический метод	5.0	Закрепление отсутствует
2738	-	-	428762.16	2148865.26	Картометрический метод	5.0	Закрепление отсутствует
2739	-	-	428734.78	2148871.40	Картометрический метод	5.0	Закрепление отсутствует
2740	-	-	428707.26	2148876.84	Картометрический метод	5.0	Закрепление отсутствует
2741	-	-	428679.60	2148881.58	Картометрический метод	5.0	Закрепление отсутствует
2742	-	-	428651.29	2148885.69	Картометрический метод	5.0	Закрепление отсутствует
2743	-	-	428649.48	2148885.93	Картометрический метод	5.0	Закрепление отсутствует
2744	-	-	428647.15	2148886.23	Картометрический метод	5.0	Закрепление отсутствует
2745	-	-	428644.76	2148886.53	Картометрический метод	5.0	Закрепление отсутствует
2746	-	-	428642.37	2148886.83	Картометрический метод	5.0	Закрепление отсутствует
2747	-	-	428640.03	2148887.12	Картометрический метод	5.0	Закрепление отсутствует
2748	-	-	428637.61	2148887.41	Картометрический метод	5.0	Закрепление отсутствует
2749	-	-	428635.23	2148887.70	Картометрический метод	5.0	Закрепление отсутствует
2750	-	-	428632.84	2148887.98	Картометрический метод	5.0	Закрепление отсутствует
2751	-	-	428630.43	2148888.25	Картометрический метод	5.0	Закрепление отсутствует
2752	-	-	428627.97	2148888.54	Картометрический метод	5.0	Закрепление отсутствует
2753	-	-	428625.58	2148888.81	Картометрический метод	5.0	Закрепление отсутствует
2754	-	-	428623.18	2148889.08	Картометрический метод	5.0	Закрепление отсутствует
2755	-	-	428620.69	2148889.35	Картометрический метод	5.0	Закрепление отсутствует
2756	-	-	428618.27	2148889.62	Картометрический метод	5.0	Закрепление отсутствует
2757	-	-	428615.80	2148889.88	Картометрический метод	5.0	Закрепление отсутствует

2. Сведения о характерных точках границ объекта							
Обозначение характерных точек границ	Существующие координаты, м		Измененные (уточненные) координаты, м		Метод определения координат характерной точки	Средняя квадратическая погрешность положения характерной точки (Mt), м	Описание обозначения точки на местности (при наличии)
	X	Y	X	Y			
1	2	3	4	5	6	7	8
2758	-	-	428613.37	2148890.14	Картометрический метод	5.0	Закрепление отсутствует
2759	-	-	428610.92	2148890.40	Картометрический метод	5.0	Закрепление отсутствует
2760	-	-	428608.42	2148890.66	Картометрический метод	5.0	Закрепление отсутствует
2761	-	-	428603.62	2148891.16	Картометрический метод	5.0	Закрепление отсутствует
2762	-	-	428337.81	2148917.32	Картометрический метод	5.0	Закрепление отсутствует
2763	-	-	428186.64	2148932.19	Картометрический метод	5.0	Закрепление отсутствует
2638	-	-	427911.14	2148959.31	Картометрический метод	5.0	Закрепление отсутствует
2764	-	-	428606.28	2148585.12	Картометрический метод	5.0	Закрепление отсутствует
2765	-	-	428626.44	2148550.54	Картометрический метод	5.0	Закрепление отсутствует
2766	-	-	428630.65	2148543.31	Картометрический метод	5.0	Закрепление отсутствует
2767	-	-	428710.08	2148407.03	Картометрический метод	5.0	Закрепление отсутствует
2768	-	-	428717.08	2148395.02	Картометрический метод	5.0	Закрепление отсутствует
2769	-	-	428718.78	2148392.11	Картометрический метод	5.0	Закрепление отсутствует
2770	-	-	428714.18	2148389.92	Картометрический метод	5.0	Закрепление отсутствует
2771	-	-	428705.46	2148385.76	Картометрический метод	5.0	Закрепление отсутствует
2772	-	-	428698.74	2148383.70	Картометрический метод	5.0	Закрепление отсутствует
2773	-	-	428687.30	2148380.20	Картометрический метод	5.0	Закрепление отсутствует
2774	-	-	428679.87	2148377.30	Картометрический метод	5.0	Закрепление отсутствует
2775	-	-	428679.73	2148371.63	Картометрический метод	5.0	Закрепление отсутствует
2776	-	-	428679.23	2148351.72	Картометрический метод	5.0	Закрепление отсутствует
2777	-	-	428699.27	2148351.19	Картометрический метод	5.0	Закрепление отсутствует
2778	-	-	428702.76	2148351.09	Картометрический метод	5.0	Закрепление отсутствует
2779	-	-	428727.01	2148350.46	Картометрический метод	5.0	Закрепление отсутствует
2780	-	-	428732.77	2148350.30	Картометрический метод	5.0	Закрепление отсутствует
2781	-	-	428853.97	2148347.11	Картометрический метод	5.0	Закрепление отсутствует

2. Сведения о характерных точках границ объекта							
Обозначение характерных точек границ	Существующие координаты, м		Измененные (уточненные) координаты, м		Метод определения координат характерной точки	Средняя квадратическая погрешность положения характерной точки (Mt), м	Описание обозначения точки на местности (при наличии)
	X	Y	X	Y			
1	2	3	4	5	6	7	8
2782	-	-	428871.87	2148346.63	Картометрический метод	5.0	Закрепление отсутствует
2783	-	-	428871.76	2148342.42	Картометрический метод	5.0	Закрепление отсутствует
2784	-	-	428871.41	2148328.31	Картометрический метод	5.0	Закрепление отсутствует
2785	-	-	428870.95	2148309.75	Картометрический метод	5.0	Закрепление отсутствует
2786	-	-	428870.89	2148307.22	Картометрический метод	5.0	Закрепление отсутствует
2787	-	-	428870.15	2148277.37	Картометрический метод	5.0	Закрепление отсутствует
2788	-	-	428869.49	2148250.99	Картометрический метод	5.0	Закрепление отсутствует
2789	-	-	428869.45	2148249.02	Картометрический метод	5.0	Закрепление отсутствует
2790	-	-	428868.62	2148219.63	Картометрический метод	5.0	Закрепление отсутствует
2791	-	-	428868.01	2148191.11	Картометрический метод	5.0	Закрепление отсутствует
2792	-	-	428867.99	2148189.96	Картометрический метод	5.0	Закрепление отсутствует
2793	-	-	428867.21	2148158.65	Картометрический метод	5.0	Закрепление отсутствует
2794	-	-	428866.04	2148129.94	Картометрический метод	5.0	Закрепление отсутствует
2795	-	-	428865.96	2148128.34	Картометрический метод	5.0	Закрепление отсутствует
2796	-	-	428864.85	2148099.41	Картометрический метод	5.0	Закрепление отсутствует
2797	-	-	428863.74	2148071.20	Картометрический метод	5.0	Закрепление отсутствует
2798	-	-	428862.40	2148037.99	Картометрический метод	5.0	Закрепление отсутствует
2799	-	-	428861.09	2148004.63	Картометрический метод	5.0	Закрепление отсутствует
2800	-	-	428859.97	2147978.27	Картометрический метод	5.0	Закрепление отсутствует
2801	-	-	428859.06	2147954.89	Картометрический метод	5.0	Закрепление отсутствует
2802	-	-	428858.15	2147930.94	Картометрический метод	5.0	Закрепление отсутствует
2803	-	-	428857.23	2147907.47	Картометрический метод	5.0	Закрепление отсутствует
2804	-	-	428857.14	2147905.66	Картометрический метод	5.0	Закрепление отсутствует
2805	-	-	428858.83	2147905.62	Картометрический метод	5.0	Закрепление отсутствует
2806	-	-	428867.11	2147905.40	Картометрический метод	5.0	Закрепление отсутствует

2. Сведения о характерных точках границ объекта							
Обозначение характерных точек границ	Существующие координаты, м		Измененные (уточненные) координаты, м		Метод определения координат характерной точки	Средняя квадратическая погрешность положения характерной точки (Mt), м	Описание обозначения точки на местности (при наличии)
	X	Y	X	Y			
1	2	3	4	5	6	7	8
2807	-	-	428881.82	2147905.00	Картометрический метод	5.0	Закрепление отсутствует
2808	-	-	428907.54	2147904.26	Картометрический метод	5.0	Закрепление отсутствует
2809	-	-	428907.56	2147904.81	Картометрический метод	5.0	Закрепление отсутствует
2810	-	-	428929.21	2147903.98	Картометрический метод	5.0	Закрепление отсутствует
2811	-	-	428929.20	2147903.63	Картометрический метод	5.0	Закрепление отсутствует
2812	-	-	428929.60	2147903.61	Картометрический метод	5.0	Закрепление отсутствует
2813	-	-	428929.05	2147887.06	Картометрический метод	5.0	Закрепление отсутствует
2814	-	-	428928.21	2147862.94	Картометрический метод	5.0	Закрепление отсутствует
2815	-	-	428926.76	2147820.97	Картометрический метод	5.0	Закрепление отсутствует
2816	-	-	428925.66	2147789.16	Картометрический метод	5.0	Закрепление отсутствует
2817	-	-	428924.92	2147767.69	Картометрический метод	5.0	Закрепление отсутствует
2818	-	-	428923.86	2147737.03	Картометрический метод	5.0	Закрепление отсутствует
2819	-	-	428922.82	2147707.35	Картометрический метод	5.0	Закрепление отсутствует
2820	-	-	428921.91	2147680.69	Картометрический метод	5.0	Закрепление отсутствует
2821	-	-	428921.79	2147677.24	Картометрический метод	5.0	Закрепление отсутствует
2822	-	-	428920.78	2147646.24	Картометрический метод	5.0	Закрепление отсутствует
2823	-	-	428919.82	2147617.97	Картометрический метод	5.0	Закрепление отсутствует
2824	-	-	428920.39	2147617.96	Картометрический метод	5.0	Закрепление отсутствует
2825	-	-	428919.28	2147588.26	Картометрический метод	5.0	Закрепление отсутствует
2826	-	-	428918.02	2147554.99	Картометрический метод	5.0	Закрепление отсутствует
2827	-	-	428916.79	2147523.22	Картометрический метод	5.0	Закрепление отсутствует
2828	-	-	428916.24	2147508.37	Картометрический метод	5.0	Закрепление отсутствует
2829	-	-	428913.82	2147435.03	Картометрический метод	5.0	Закрепление отсутствует
2830	-	-	428917.50	2147434.62	Картометрический метод	5.0	Закрепление отсутствует
2831	-	-	428917.71	2147368.25	Картометрический метод	5.0	Закрепление отсутствует

2. Сведения о характерных точках границ объекта							
Обозначение характерных точек границ	Существующие координаты, м		Измененные (уточненные) координаты, м		Метод определения координат характерной точки	Средняя квадратическая погрешность положения характерной точки (Mt), м	Описание обозначения точки на местности (при наличии)
	X	Y	X	Y			
1	2	3	4	5	6	7	8
2832	-	-	428917.88	2147341.94	Картометрический метод	5.0	Закрепление отсутствует
2833	-	-	428669.83	2147350.83	Картометрический метод	5.0	Закрепление отсутствует
2834	-	-	428661.83	2147351.11	Картометрический метод	5.0	Закрепление отсутствует
2835	-	-	428635.44	2147352.23	Картометрический метод	5.0	Закрепление отсутствует
2836	-	-	428636.35	2147380.26	Картометрический метод	5.0	Закрепление отсутствует
2837	-	-	428636.62	2147388.35	Картометрический метод	5.0	Закрепление отсутствует
2838	-	-	428632.36	2147391.39	Картометрический метод	5.0	Закрепление отсутствует
2839	-	-	428596.87	2147392.47	Картометрический метод	5.0	Закрепление отсутствует
2840	-	-	428598.21	2147441.34	Картометрический метод	5.0	Закрепление отсутствует
2841	-	-	428628.11	2147440.65	Картометрический метод	5.0	Закрепление отсутствует
2842	-	-	428636.96	2147766.09	Картометрический метод	5.0	Закрепление отсутствует
2843	-	-	428603.77	2147778.57	Картометрический метод	5.0	Закрепление отсутствует
2844	-	-	428334.38	2147788.30	Картометрический метод	5.0	Закрепление отсутствует
2845	-	-	427912.19	2147800.54	Картометрический метод	5.0	Закрепление отсутствует
2846	-	-	427912.25	2147802.44	Картометрический метод	5.0	Закрепление отсутствует
2847	-	-	427912.91	2147826.44	Картометрический метод	5.0	Закрепление отсутствует
2848	-	-	427913.55	2147850.49	Картометрический метод	5.0	Закрепление отсутствует
2849	-	-	427926.46	2147850.04	Картометрический метод	5.0	Закрепление отсутствует
2850	-	-	427926.67	2147855.64	Картометрический метод	5.0	Закрепление отсутствует
2851	-	-	427935.65	2148098.44	Картометрический метод	5.0	Закрепление отсутствует
2852	-	-	427948.92	2148102.96	Картометрический метод	5.0	Закрепление отсутствует
2853	-	-	427991.17	2148117.36	Картометрический метод	5.0	Закрепление отсутствует
2854	-	-	427983.78	2148138.94	Картометрический метод	5.0	Закрепление отсутствует
2855	-	-	427963.47	2148132.14	Картометрический метод	5.0	Закрепление отсутствует
2856	-	-	427939.34	2148124.06	Картометрический метод	5.0	Закрепление отсутствует

2. Сведения о характерных точках границ объекта							
Обозначение характерных точек границ	Существующие координаты, м		Измененные (уточненные) координаты, м		Метод определения координат характерной точки	Средняя квадратическая погрешность положения характерной точки (Mt), м	Описание обозначения точки на местности (при наличии)
	X	Y	X	Y			
1	2	3	4	5	6	7	8
2857	-	-	427924.50	2148212.11	Картометрический метод	5.0	Закрепление отсутствует
2858	-	-	427920.76	2148234.29	Картометрический метод	5.0	Закрепление отсутствует
2859	-	-	427904.73	2148329.40	Картометрический метод	5.0	Закрепление отсутствует
2860	-	-	427935.54	2148446.98	Картометрический метод	5.0	Закрепление отсутствует
2861	-	-	427979.27	2148455.37	Картометрический метод	5.0	Закрепление отсутствует
2862	-	-	428058.66	2148464.59	Картометрический метод	5.0	Закрепление отсутствует
2863	-	-	428082.97	2148477.66	Картометрический метод	5.0	Закрепление отсутствует
2864	-	-	428085.62	2148567.67	Картометрический метод	5.0	Закрепление отсутствует
2865	-	-	428145.28	2148636.17	Картометрический метод	5.0	Закрепление отсутствует
2866	-	-	428189.95	2148676.64	Картометрический метод	5.0	Закрепление отсутствует
2867	-	-	428201.92	2148753.95	Картометрический метод	5.0	Закрепление отсутствует
2868	-	-	428271.52	2148792.70	Картометрический метод	5.0	Закрепление отсутствует
2869	-	-	428365.97	2148832.31	Картометрический метод	5.0	Закрепление отсутствует
2870	-	-	428446.86	2148858.63	Картометрический метод	5.0	Закрепление отсутствует
2764	-	-	428606.28	2148585.12	Картометрический метод	5.0	Закрепление отсутствует
2871	-	-	429179.56	2148406.34	Картометрический метод	5.0	Закрепление отсутствует
2872	-	-	429194.12	2148406.12	Картометрический метод	5.0	Закрепление отсутствует
2873	-	-	429200.39	2148406.02	Картометрический метод	5.0	Закрепление отсутствует
2874	-	-	429335.62	2148151.78	Картометрический метод	5.0	Закрепление отсутствует
2875	-	-	429347.07	2148120.71	Картометрический метод	5.0	Закрепление отсутствует
2876	-	-	429366.77	2148120.65	Картометрический метод	5.0	Закрепление отсутствует
2877	-	-	429405.99	2147873.92	Картометрический метод	5.0	Закрепление отсутствует
2878	-	-	429381.40	2147863.72	Картометрический метод	5.0	Закрепление отсутствует
2879	-	-	429380.35	2147841.91	Картометрический метод	5.0	Закрепление отсутствует
2880	-	-	429385.32	2147820.68	Картометрический метод	5.0	Закрепление отсутствует

2. Сведения о характерных точках границ объекта							
Обозначение характерных точек границ	Существующие координаты, м		Измененные (уточненные) координаты, м		Метод определения координат характерной точки	Средняя квадратическая погрешность положения характерной точки (Mt), м	Описание обозначения точки на местности (при наличии)
	X	Y	X	Y			
1	2	3	4	5	6	7	8
2881	-	-	429389.56	2147792.47	Картометрический метод	5.0	Закрепление отсутствует
2882	-	-	429394.04	2147768.69	Картометрический метод	5.0	Закрепление отсутствует
2883	-	-	429395.65	2147753.89	Картометрический метод	5.0	Закрепление отсутствует
2884	-	-	429395.77	2147752.76	Картометрический метод	5.0	Закрепление отсутствует
2885	-	-	429400.18	2147737.74	Картометрический метод	5.0	Закрепление отсутствует
2886	-	-	429405.19	2147720.68	Картометрический метод	5.0	Закрепление отсутствует
2887	-	-	429405.61	2147713.30	Картометрический метод	5.0	Закрепление отсутствует
2888	-	-	429404.29	2147708.51	Картометрический метод	5.0	Закрепление отсутствует
2889	-	-	429400.77	2147705.16	Картометрический метод	5.0	Закрепление отсутствует
2890	-	-	429400.00	2147704.92	Картометрический метод	5.0	Закрепление отсутствует
2891	-	-	429388.29	2147701.31	Картометрический метод	5.0	Закрепление отсутствует
2892	-	-	429362.74	2147693.43	Картометрический метод	5.0	Закрепление отсутствует
2893	-	-	429356.20	2147691.41	Картометрический метод	5.0	Закрепление отсутствует
2894	-	-	429353.73	2147690.65	Картометрический метод	5.0	Закрепление отсутствует
2895	-	-	429347.46	2147691.09	Картометрический метод	5.0	Закрепление отсутствует
2896	-	-	429335.41	2147693.51	Картометрический метод	5.0	Закрепление отсутствует
2897	-	-	429334.67	2147693.66	Картометрический метод	5.0	Закрепление отсутствует
2898	-	-	429334.34	2147694.01	Картометрический метод	5.0	Закрепление отсутствует
2899	-	-	429331.90	2147696.40	Картометрический метод	5.0	Закрепление отсутствует
2900	-	-	429323.68	2147705.01	Картометрический метод	5.0	Закрепление отсутствует
2901	-	-	429310.94	2147724.97	Картометрический метод	5.0	Закрепление отсутствует
2902	-	-	429264.79	2147764.55	Картометрический метод	5.0	Закрепление отсутствует
2903	-	-	429225.77	2147802.63	Картометрический метод	5.0	Закрепление отсутствует
2904	-	-	429219.40	2147803.16	Картометрический метод	5.0	Закрепление отсутствует
2905	-	-	429207.40	2147815.67	Картометрический метод	5.0	Закрепление отсутствует

2. Сведения о характерных точках границ объекта							
Обозначение характерных точек границ	Существующие координаты, м		Измененные (уточненные) координаты, м		Метод определения координат характерной точки	Средняя квадратическая погрешность положения характерной точки (Mt), м	Описание обозначения точки на местности (при наличии)
	X	Y	X	Y			
1	2	3	4	5	6	7	8
2906	-	-	429179.56	2147846.78	Картометрический метод	5.0	Закрепление отсутствует
2907	-	-	429170.02	2147858.25	Картометрический метод	5.0	Закрепление отсутствует
2908	-	-	429162.15	2147875.00	Картометрический метод	5.0	Закрепление отсутствует
2909	-	-	429147.64	2147906.49	Картометрический метод	5.0	Закрепление отсутствует
2910	-	-	429140.85	2147923.30	Картометрический метод	5.0	Закрепление отсутствует
2911	-	-	429124.18	2147971.61	Картометрический метод	5.0	Закрепление отсутствует
2912	-	-	429119.90	2147988.63	Картометрический метод	5.0	Закрепление отсутствует
2913	-	-	429114.64	2148024.75	Картометрический метод	5.0	Закрепление отсутствует
2914	-	-	429110.25	2148038.16	Картометрический метод	5.0	Закрепление отсутствует
2915	-	-	429028.69	2148258.70	Картометрический метод	5.0	Закрепление отсутствует
2916	-	-	429036.28	2148355.37	Картометрический метод	5.0	Закрепление отсутствует
2917	-	-	429039.00	2148360.37	Картометрический метод	5.0	Закрепление отсутствует
2918	-	-	429064.10	2148396.67	Картометрический метод	5.0	Закрепление отсутствует
2919	-	-	429090.38	2148407.74	Картометрический метод	5.0	Закрепление отсутствует
2871	-	-	429179.56	2148406.34	Картометрический метод	5.0	Закрепление отсутствует
2920	-	-	423913.95	2143952.07	Картометрический метод	5.0	Закрепление отсутствует
2921	-	-	423181.80	2143770.47	Картометрический метод	5.0	Закрепление отсутствует
2922	-	-	422980.55	2143720.58	Картометрический метод	5.0	Закрепление отсутствует
2923	-	-	422780.52	2143669.86	Картометрический метод	5.0	Закрепление отсутствует
2924	-	-	422872.18	2142825.01	Картометрический метод	5.0	Закрепление отсутствует
2925	-	-	422883.76	2142718.23	Картометрический метод	5.0	Закрепление отсутствует
2926	-	-	422884.46	2142711.78	Картометрический метод	5.0	Закрепление отсутствует
2927	-	-	422897.24	2142713.89	Картометрический метод	5.0	Закрепление отсутствует
2928	-	-	422912.38	2142702.03	Картометрический метод	5.0	Закрепление отсутствует
2929	-	-	422923.92	2142682.14	Картометрический метод	5.0	Закрепление отсутствует

2. Сведения о характерных точках границ объекта							
Обозначение характерных точек границ	Существующие координаты, м		Измененные (уточненные) координаты, м		Метод определения координат характерной точки	Средняя квадратическая погрешность положения характерной точки (Mt), м	Описание обозначения точки на местности (при наличии)
	X	Y	X	Y			
1	2	3	4	5	6	7	8
2930	-	-	422931.21	2142649.47	Картометрический метод	5.0	Закрепление отсутствует
2931	-	-	422963.10	2142631.21	Картометрический метод	5.0	Закрепление отсутствует
2932	-	-	423002.39	2142658.61	Картометрический метод	5.0	Закрепление отсутствует
2933	-	-	423036.78	2142671.36	Картометрический метод	5.0	Закрепление отсутствует
2934	-	-	423055.45	2142671.28	Картометрический метод	5.0	Закрепление отсутствует
2935	-	-	423065.96	2142632.31	Картометрический метод	5.0	Закрепление отсутствует
2936	-	-	423065.72	2142619.04	Картометрический метод	5.0	Закрепление отсутствует
2937	-	-	423060.72	2142607.98	Картометрический метод	5.0	Закрепление отсутствует
2938	-	-	423062.18	2142598.51	Картометрический метод	5.0	Закрепление отсутствует
2939	-	-	423061.90	2142588.72	Картометрический метод	5.0	Закрепление отсутствует
2940	-	-	423065.37	2142569.85	Картометрический метод	5.0	Закрепление отсутствует
2941	-	-	423060.65	2142552.53	Картометрический метод	5.0	Закрепление отсутствует
2942	-	-	423056.40	2142539.74	Картометрический метод	5.0	Закрепление отсутствует
2943	-	-	423049.13	2142513.63	Картометрический метод	5.0	Закрепление отсутствует
2944	-	-	423049.57	2142500.48	Картометрический метод	5.0	Закрепление отсутствует
2945	-	-	423048.84	2142493.57	Картометрический метод	5.0	Закрепление отсутствует
2946	-	-	423049.45	2142482.89	Картометрический метод	5.0	Закрепление отсутствует
2947	-	-	423050.72	2142479.04	Картометрический метод	5.0	Закрепление отсутствует
2948	-	-	423050.84	2142473.43	Картометрический метод	5.0	Закрепление отсутствует
2949	-	-	423048.70	2142468.42	Картометрический метод	5.0	Закрепление отсутствует
2950	-	-	423051.19	2142460.92	Картометрический метод	5.0	Закрепление отсутствует
2951	-	-	423047.88	2142448.51	Картометрический метод	5.0	Закрепление отсутствует
2952	-	-	423048.90	2142438.93	Картометрический метод	5.0	Закрепление отсутствует
2953	-	-	423062.43	2142405.07	Картометрический метод	5.0	Закрепление отсутствует
2954	-	-	423060.38	2142398.61	Картометрический метод	5.0	Закрепление отсутствует

2. Сведения о характерных точках границ объекта							
Обозначение характерных точек границ	Существующие координаты, м		Измененные (уточненные) координаты, м		Метод определения координат характерной точки	Средняя квадратическая погрешность положения характерной точки (Mt), м	Описание обозначения точки на местности (при наличии)
	X	Y	X	Y			
1	2	3	4	5	6	7	8
2955	-	-	423066.53	2142367.27	Картометрический метод	5.0	Закрепление отсутствует
2956	-	-	423068.86	2142364.04	Картометрический метод	5.0	Закрепление отсутствует
2957	-	-	423068.52	2142358.88	Картометрический метод	5.0	Закрепление отсутствует
2958	-	-	423070.92	2142343.78	Картометрический метод	5.0	Закрепление отсутствует
2959	-	-	423073.03	2142325.86	Картометрический метод	5.0	Закрепление отсутствует
2960	-	-	423072.33	2142322.42	Картометрический метод	5.0	Закрепление отсутствует
2961	-	-	423075.67	2142309.79	Картометрический метод	5.0	Закрепление отсутствует
2962	-	-	423075.63	2142309.12	Картометрический метод	5.0	Закрепление отсутствует
2963	-	-	423075.25	2142302.53	Картометрический метод	5.0	Закрепление отсутствует
2964	-	-	423079.37	2142291.34	Картометрический метод	5.0	Закрепление отсутствует
2965	-	-	423081.74	2142269.33	Картометрический метод	5.0	Закрепление отсутствует
2966	-	-	423081.17	2142253.28	Картометрический метод	5.0	Закрепление отсутствует
2967	-	-	423076.43	2142238.53	Картометрический метод	5.0	Закрепление отсутствует
2968	-	-	423075.93	2142223.62	Картометрический метод	5.0	Закрепление отсутствует
2969	-	-	423080.12	2142199.27	Картометрический метод	5.0	Закрепление отсутствует
2970	-	-	423086.01	2142186.84	Картометрический метод	5.0	Закрепление отсутствует
2971	-	-	423102.82	2142173.10	Картометрический метод	5.0	Закрепление отсутствует
2972	-	-	423111.77	2142170.22	Картометрический метод	5.0	Закрепление отсутствует
2973	-	-	423121.54	2142167.09	Картометрический метод	5.0	Закрепление отсутствует
2974	-	-	423123.39	2142164.52	Картометрический метод	5.0	Закрепление отсутствует
2975	-	-	423133.85	2142156.41	Картометрический метод	5.0	Закрепление отсутствует
2976	-	-	423149.49	2142151.33	Картометрический метод	5.0	Закрепление отсутствует
2977	-	-	423155.40	2142150.04	Картометрический метод	5.0	Закрепление отсутствует
2978	-	-	423162.11	2142147.12	Картометрический метод	5.0	Закрепление отсутствует
2979	-	-	423168.30	2142146.79	Картометрический метод	5.0	Закрепление отсутствует

2. Сведения о характерных точках границ объекта							
Обозначение характерных точек границ	Существующие координаты, м		Измененные (уточненные) координаты, м		Метод определения координат характерной точки	Средняя квадратическая погрешность положения характерной точки (Mt), м	Описание обозначения точки на местности (при наличии)
	X	Y	X	Y			
1	2	3	4	5	6	7	8
2980	-	-	423177.55	2142142.81	Картометрический метод	5.0	Закрепление отсутствует
2981	-	-	423190.10	2142135.19	Картометрический метод	5.0	Закрепление отсутствует
2982	-	-	423197.55	2142131.40	Картометрический метод	5.0	Закрепление отсутствует
2983	-	-	423202.59	2142120.21	Картометрический метод	5.0	Закрепление отсутствует
2984	-	-	423201.74	2142116.89	Картометрический метод	5.0	Закрепление отсутствует
2985	-	-	423197.77	2142110.08	Картометрический метод	5.0	Закрепление отсутствует
2986	-	-	423190.01	2142103.12	Картометрический метод	5.0	Закрепление отсутствует
2987	-	-	423180.64	2142102.17	Картометрический метод	5.0	Закрепление отсутствует
2988	-	-	423175.12	2142101.26	Картометрический метод	5.0	Закрепление отсутствует
2989	-	-	423167.56	2142100.02	Картометрический метод	5.0	Закрепление отсутствует
2990	-	-	423158.94	2142093.75	Картометрический метод	5.0	Закрепление отсутствует
2991	-	-	423156.16	2142092.72	Картометрический метод	5.0	Закрепление отсутствует
2992	-	-	423151.47	2142092.52	Картометрический метод	5.0	Закрепление отсутствует
2993	-	-	423138.34	2142088.53	Картометрический метод	5.0	Закрепление отсутствует
2994	-	-	423130.89	2142083.58	Картометрический метод	5.0	Закрепление отсутствует
2995	-	-	423126.50	2142081.48	Картометрический метод	5.0	Закрепление отсутствует
2996	-	-	423122.43	2142080.41	Картометрический метод	5.0	Закрепление отсутствует
2997	-	-	423120.61	2142079.93	Картометрический метод	5.0	Закрепление отсутствует
2998	-	-	423113.08	2142072.87	Картометрический метод	5.0	Закрепление отсутствует
2999	-	-	423103.91	2142062.25	Картометрический метод	5.0	Закрепление отсутствует
3000	-	-	423085.44	2142041.19	Картометрический метод	5.0	Закрепление отсутствует
3001	-	-	423075.39	2142026.16	Картометрический метод	5.0	Закрепление отсутствует
3002	-	-	423071.83	2142010.21	Картометрический метод	5.0	Закрепление отсутствует
3003	-	-	423071.34	2142007.17	Картометрический метод	5.0	Закрепление отсутствует
3004	-	-	423075.91	2141996.85	Картометрический метод	5.0	Закрепление отсутствует

2. Сведения о характерных точках границ объекта							
Обозначение характерных точек границ	Существующие координаты, м		Измененные (уточненные) координаты, м		Метод определения координат характерной точки	Средняя квадратическая погрешность положения характерной точки (Mt), м	Описание обозначения точки на местности (при наличии)
	X	Y	X	Y			
1	2	3	4	5	6	7	8
3005	-	-	423093.08	2141986.49	Картометрический метод	5.0	Закрепление отсутствует
3006	-	-	423102.28	2141983.78	Картометрический метод	5.0	Закрепление отсутствует
3007	-	-	423107.76	2141978.31	Картометрический метод	5.0	Закрепление отсутствует
3008	-	-	423127.54	2141969.47	Картометрический метод	5.0	Закрепление отсутствует
3009	-	-	423149.57	2141956.02	Картометрический метод	5.0	Закрепление отсутствует
3010	-	-	423163.77	2141944.60	Картометрический метод	5.0	Закрепление отсутствует
3011	-	-	423179.15	2141938.38	Картометрический метод	5.0	Закрепление отсутствует
3012	-	-	423195.77	2141934.85	Картометрический метод	5.0	Закрепление отсутствует
3013	-	-	423214.06	2141925.36	Картометрический метод	5.0	Закрепление отсутствует
3014	-	-	423299.74	2141927.48	Картометрический метод	5.0	Закрепление отсутствует
3015	-	-	423333.19	2141914.66	Картометрический метод	5.0	Закрепление отсутствует
3016	-	-	423347.05	2141867.59	Картометрический метод	5.0	Закрепление отсутствует
3017	-	-	423340.44	2141841.94	Картометрический метод	5.0	Закрепление отсутствует
3018	-	-	423315.68	2141832.69	Картометрический метод	5.0	Закрепление отсутствует
3019	-	-	423296.73	2141803.28	Картометрический метод	5.0	Закрепление отсутствует
3020	-	-	423282.40	2141770.91	Картометрический метод	5.0	Закрепление отсутствует
3021	-	-	423271.84	2141744.53	Картометрический метод	5.0	Закрепление отсутствует
3022	-	-	423263.68	2141725.93	Картометрический метод	5.0	Закрепление отсутствует
3023	-	-	423250.84	2141708.97	Картометрический метод	5.0	Закрепление отсутствует
3024	-	-	423244.08	2141707.23	Картометрический метод	5.0	Закрепление отсутствует
3025	-	-	423236.14	2141693.95	Картометрический метод	5.0	Закрепление отсутствует
3026	-	-	423235.84	2141686.73	Картометрический метод	5.0	Закрепление отсутствует
3027	-	-	423222.97	2141665.51	Картометрический метод	5.0	Закрепление отсутствует
3028	-	-	423210.79	2141650.47	Картометрический метод	5.0	Закрепление отсутствует
3029	-	-	423205.14	2141624.11	Картометрический метод	5.0	Закрепление отсутствует

2. Сведения о характерных точках границ объекта							
Обозначение характерных точек границ	Существующие координаты, м		Измененные (уточненные) координаты, м		Метод определения координат характерной точки	Средняя квадратическая погрешность положения характерной точки (Mt), м	Описание обозначения точки на местности (при наличии)
	X	Y	X	Y			
1	2	3	4	5	6	7	8
3030	-	-	423205.13	2141613.43	Картометрический метод	5.0	Закрепление отсутствует
3031	-	-	423195.37	2141603.32	Картометрический метод	5.0	Закрепление отсутствует
3032	-	-	423187.09	2141574.36	Картометрический метод	5.0	Закрепление отсутствует
3033	-	-	423184.49	2141550.64	Картометрический метод	5.0	Закрепление отсутствует
3034	-	-	423194.52	2141523.10	Картометрический метод	5.0	Закрепление отсутствует
3035	-	-	423211.18	2141502.47	Картометрический метод	5.0	Закрепление отсутствует
3036	-	-	423225.38	2141501.38	Картометрический метод	5.0	Закрепление отсутствует
3037	-	-	423259.32	2141524.28	Картометрический метод	5.0	Закрепление отсутствует
3038	-	-	423275.58	2141573.58	Картометрический метод	5.0	Закрепление отсутствует
3039	-	-	423296.30	2141617.93	Картометрический метод	5.0	Закрепление отсутствует
3040	-	-	423308.63	2141680.38	Картометрический метод	5.0	Закрепление отсутствует
3041	-	-	423331.72	2141715.07	Картометрический метод	5.0	Закрепление отсутствует
3042	-	-	423345.25	2141737.37	Картометрический метод	5.0	Закрепление отсутствует
3043	-	-	423370.59	2141761.24	Картометрический метод	5.0	Закрепление отсутствует
3044	-	-	423399.35	2141773.48	Картометрический метод	5.0	Закрепление отсутствует
3045	-	-	423407.09	2141789.11	Картометрический метод	5.0	Закрепление отсутствует
3046	-	-	423425.93	2141802.17	Картометрический метод	5.0	Закрепление отсутствует
3047	-	-	423495.22	2141798.43	Картометрический метод	5.0	Закрепление отсутствует
3048	-	-	423514.73	2141753.21	Картометрический метод	5.0	Закрепление отсутствует
3049	-	-	423501.63	2141709.86	Картометрический метод	5.0	Закрепление отсутствует
3050	-	-	423463.21	2141639.42	Картометрический метод	5.0	Закрепление отсутствует
3051	-	-	423461.07	2141581.42	Картометрический метод	5.0	Закрепление отсутствует
3052	-	-	423465.38	2141556.65	Картометрический метод	5.0	Закрепление отсутствует
3053	-	-	423465.38	2141542.01	Картометрический метод	5.0	Закрепление отсутствует
3054	-	-	423472.86	2141514.79	Картометрический метод	5.0	Закрепление отсутствует

2. Сведения о характерных точках границ объекта							
Обозначение характерных точек границ	Существующие координаты, м		Измененные (уточненные) координаты, м		Метод определения координат характерной точки	Средняя квадратическая погрешность положения характерной точки (Mt), м	Описание обозначения точки на местности (при наличии)
	X	Y	X	Y			
1	2	3	4	5	6	7	8
3055	-	-	423478.08	2141507.69	Картометрический метод	5.0	Закрепление отсутствует
3056	-	-	423481.50	2141501.14	Картометрический метод	5.0	Закрепление отсутствует
3057	-	-	423487.82	2141495.31	Картометрический метод	5.0	Закрепление отсутствует
3058	-	-	423500.05	2141478.40	Картометрический метод	5.0	Закрепление отсутствует
3059	-	-	423510.82	2141472.82	Картометрический метод	5.0	Закрепление отсутствует
3060	-	-	423516.37	2141468.97	Картометрический метод	5.0	Закрепление отсутствует
3061	-	-	423528.84	2141454.66	Картометрический метод	5.0	Закрепление отсутствует
3062	-	-	423541.31	2141439.26	Картометрический метод	5.0	Закрепление отсутствует
3063	-	-	423549.47	2141437.12	Картометрический метод	5.0	Закрепление отсутствует
3064	-	-	423584.44	2141418.63	Картометрический метод	5.0	Закрепление отсутствует
3065	-	-	423650.25	2141406.69	Картометрический метод	5.0	Закрепление отсутствует
3066	-	-	423694.31	2141365.67	Картометрический метод	5.0	Закрепление отсутствует
3067	-	-	423702.02	2141341.29	Картометрический метод	5.0	Закрепление отсутствует
3068	-	-	423699.39	2141285.09	Картометрический метод	5.0	Закрепление отсутствует
3069	-	-	423709.99	2141267.61	Картометрический метод	5.0	Закрепление отсутствует
3070	-	-	423723.68	2141278.32	Картометрический метод	5.0	Закрепление отсутствует
3071	-	-	423748.32	2141297.58	Картометрический метод	5.0	Закрепление отсутствует
3072	-	-	423817.42	2141351.60	Картометрический метод	5.0	Закрепление отсутствует
3073	-	-	424001.97	2141495.29	Картометрический метод	5.0	Закрепление отсутствует
3074	-	-	424097.00	2141569.40	Картометрический метод	5.0	Закрепление отсутствует
3075	-	-	424002.93	2141681.77	Картометрический метод	5.0	Закрепление отсутствует
3076	-	-	423997.99	2141688.17	Картометрический метод	5.0	Закрепление отсутствует
3077	-	-	423993.59	2141694.95	Картометрический метод	5.0	Закрепление отсутствует
3078	-	-	423989.76	2141702.06	Картометрический метод	5.0	Закрепление отсутствует
3079	-	-	423986.50	2141709.45	Картометрический метод	5.0	Закрепление отсутствует

2. Сведения о характерных точках границ объекта							
Обозначение характерных точек границ	Существующие координаты, м		Измененные (уточненные) координаты, м		Метод определения координат характерной точки	Средняя квадратическая погрешность положения характерной точки (Mt), м	Описание обозначения точки на местности (при наличии)
	X	Y	X	Y			
1	2	3	4	5	6	7	8
3080	-	-	423983.86	2141717.09	Картометрический метод	5.0	Закрепление отсутствует
3081	-	-	423981.84	2141724.91	Картометрический метод	5.0	Закрепление отсутствует
3082	-	-	423980.46	2141732.87	Картометрический метод	5.0	Закрепление отсутствует
3083	-	-	423979.73	2141740.92	Картометрический метод	5.0	Закрепление отсутствует
3084	-	-	423979.65	2141748.99	Картометрический метод	5.0	Закрепление отсутствует
3085	-	-	423980.30	2141757.76	Картометрический метод	5.0	Закрепление отсутствует
3086	-	-	423981.72	2141766.44	Картометрический метод	5.0	Закрепление отсутствует
3087	-	-	423983.89	2141774.96	Картометрический метод	5.0	Закрепление отсутствует
3088	-	-	423986.81	2141783.25	Картометрический метод	5.0	Закрепление отсутствует
3089	-	-	423990.44	2141791.26	Картометрический метод	5.0	Закрепление отсутствует
3090	-	-	423994.77	2141798.92	Картометрический метод	5.0	Закрепление отсутствует
3091	-	-	423999.74	2141806.17	Картометрический метод	5.0	Закрепление отсутствует
3092	-	-	424005.34	2141812.95	Картометрический метод	5.0	Закрепление отсутствует
3093	-	-	424011.51	2141819.21	Картометрический метод	5.0	Закрепление отсутствует
3094	-	-	424018.20	2141824.91	Картометрический метод	5.0	Закрепление отсутствует
3095	-	-	424277.81	2142026.70	Картометрический метод	5.0	Закрепление отсутствует
3096	-	-	424283.38	2142031.19	Картометрический метод	5.0	Закрепление отсутствует
3097	-	-	424284.82	2142032.30	Картометрический метод	5.0	Закрепление отсутствует
3098	-	-	424307.55	2142049.99	Картометрический метод	5.0	Закрепление отсутствует
3099	-	-	424314.70	2142055.06	Картометрический метод	5.0	Закрепление отсутствует
3100	-	-	424322.25	2142059.49	Картометрический метод	5.0	Закрепление отсутствует
3101	-	-	424330.17	2142063.24	Картометрический метод	5.0	Закрепление отсутствует
3102	-	-	424338.38	2142066.27	Картометрический метод	5.0	Закрепление отсутствует
3103	-	-	424346.83	2142068.58	Картометрический метод	5.0	Закрепление отсутствует
3104	-	-	424355.45	2142070.15	Картометрический метод	5.0	Закрепление отсутствует

2. Сведения о характерных точках границ объекта							
Обозначение характерных точек границ	Существующие координаты, м		Измененные (уточненные) координаты, м		Метод определения координат характерной точки	Средняя квадратическая погрешность положения характерной точки (Mt), м	Описание обозначения точки на местности (при наличии)
	X	Y	X	Y			
1	2	3	4	5	6	7	8
3105	-	-	424364.17	2142070.95	Картометрический метод	5.0	Закрепление отсутствует
3106	-	-	424372.92	2142070.99	Картометрический метод	5.0	Закрепление отсутствует
3107	-	-	424381.65	2142070.26	Картометрический метод	5.0	Закрепление отсутствует
3108	-	-	424390.28	2142068.77	Картометрический метод	5.0	Закрепление отсутствует
3109	-	-	424398.75	2142066.52	Картометрический метод	5.0	Закрепление отсутствует
3110	-	-	424406.98	2142063.55	Картометрический метод	5.0	Закрепление отсутствует
3111	-	-	424414.93	2142059.87	Картометрический метод	5.0	Закрепление отсутствует
3112	-	-	424422.52	2142055.51	Картометрический метод	5.0	Закрепление отсутствует
3113	-	-	424429.71	2142050.50	Картометрический метод	5.0	Закрепление отсутствует
3114	-	-	424436.43	2142044.88	Картометрический метод	5.0	Закрепление отсутствует
3115	-	-	424442.63	2142038.70	Картометрический метод	5.0	Закрепление отсутствует
3116	-	-	424544.40	2141927.86	Картометрический метод	5.0	Закрепление отсутствует
3117	-	-	424549.74	2141921.54	Картометрический метод	5.0	Закрепление отсутствует
3118	-	-	424556.76	2141926.99	Картометрический метод	5.0	Закрепление отсутствует
3119	-	-	424603.62	2141963.53	Картометрический метод	5.0	Закрепление отсутствует
3120	-	-	424391.25	2142143.68	Картометрический метод	5.0	Закрепление отсутствует
3121	-	-	424375.58	2142190.82	Картометрический метод	5.0	Закрепление отсутствует
3122	-	-	424373.88	2142319.77	Картометрический метод	5.0	Закрепление отсутствует
3123	-	-	424372.57	2142419.04	Картометрический метод	5.0	Закрепление отсутствует
3124	-	-	424306.38	2142395.62	Картометрический метод	5.0	Закрепление отсутствует
3125	-	-	424102.97	2142562.45	Картометрический метод	5.0	Закрепление отсутствует
3126	-	-	423960.52	2142913.41	Картометрический метод	5.0	Закрепление отсутствует
3127	-	-	423756.84	2143415.24	Картометрический метод	5.0	Закрепление отсутствует
3128	-	-	423935.91	2143944.84	Картометрический метод	5.0	Закрепление отсутствует
2920	-	-	423913.95	2143952.07	Картометрический метод	5.0	Закрепление отсутствует

2. Сведения о характерных точках границ объекта							
Обозначение характерных точек границ	Существующие координаты, м		Измененные (уточненные) координаты, м		Метод определения координат характерной точки	Средняя квадратическая погрешность положения характерной точки (Mt), м	Описание обозначения точки на местности (при наличии)
	X	Y	X	Y			
1	2	3	4	5	6	7	8
3129	-	-	431120.49	2145594.98	Картометрический метод	5.0	Закрепление отсутствует
3130	-	-	431115.65	2145589.97	Картометрический метод	5.0	Закрепление отсутствует
3131	-	-	431062.85	2145535.36	Картометрический метод	5.0	Закрепление отсутствует
3132	-	-	431062.40	2145534.90	Картометрический метод	5.0	Закрепление отсутствует
3133	-	-	431048.27	2145521.27	Картометрический метод	5.0	Закрепление отсутствует
3134	-	-	431033.28	2145508.60	Картометрический метод	5.0	Закрепление отсутствует
3135	-	-	431017.49	2145496.93	Картометрический метод	5.0	Закрепление отсутствует
3136	-	-	431000.97	2145486.31	Картометрический метод	5.0	Закрепление отсутствует
3137	-	-	430983.79	2145476.81	Картометрический метод	5.0	Закрепление отсутствует
3138	-	-	430966.03	2145468.44	Картометрический метод	5.0	Закрепление отсутствует
3139	-	-	430947.76	2145461.26	Картометрический метод	5.0	Закрепление отсутствует
3140	-	-	430929.05	2145455.28	Картометрический метод	5.0	Закрепление отсутствует
3141	-	-	430921.17	2145453.16	Картометрический метод	5.0	Закрепление отсутствует
3142	-	-	430915.68	2145451.55	Картометрический метод	5.0	Закрепление отсутствует
3143	-	-	430903.20	2145448.45	Картометрический метод	5.0	Закрепление отсутствует
3144	-	-	430900.10	2145447.23	Картометрический метод	5.0	Закрепление отсутствует
3145	-	-	430881.40	2145441.25	Картометрический метод	5.0	Закрепление отсутствует
3146	-	-	430862.34	2145436.51	Картометрический метод	5.0	Закрепление отсутствует
3147	-	-	430843.02	2145433.03	Картометрический метод	5.0	Закрепление отсутствует
3148	-	-	430839.55	2145432.64	Картометрический метод	5.0	Закрепление отсутствует
3149	-	-	430835.44	2145431.33	Картометрический метод	5.0	Закрепление отсутствует
3150	-	-	430816.39	2145426.59	Картометрический метод	5.0	Закрепление отсутствует
3151	-	-	430797.07	2145423.11	Картометрический метод	5.0	Закрепление отсутствует
3152	-	-	430777.56	2145420.90	Картометрический метод	5.0	Закрепление отсутствует
3153	-	-	430757.95	2145419.97	Картометрический метод	5.0	Закрепление отсутствует

2. Сведения о характерных точках границ объекта							
Обозначение характерных точек границ	Существующие координаты, м		Измененные (уточненные) координаты, м		Метод определения координат характерной точки	Средняя квадратическая погрешность положения характерной точки (Mt), м	Описание обозначения точки на местности (при наличии)
	X	Y	X	Y			
1	2	3	4	5	6	7	8
3154	-	-	430738.32	2145420.32	Картометрический метод	5.0	Закрепление отсутствует
3155	-	-	430718.75	2145421.96	Картометрический метод	5.0	Закрепление отсутствует
3156	-	-	430699.34	2145424.87	Картометрический метод	5.0	Закрепление отсутствует
3157	-	-	430680.15	2145429.05	Картометрический метод	5.0	Закрепление отсутствует
3158	-	-	430661.28	2145434.47	Картометрический метод	5.0	Закрепление отсутствует
3159	-	-	430642.81	2145441.12	Картометрический метод	5.0	Закрепление отсутствует
3160	-	-	430624.81	2145448.96	Картометрический метод	5.0	Закрепление отсутствует
3161	-	-	430610.11	2145456.54	Картометрический метод	5.0	Закрепление отсутствует
3162	-	-	430598.36	2145448.99	Картометрический метод	5.0	Закрепление отсутствует
3163	-	-	430586.48	2145442.41	Картометрический метод	5.0	Закрепление отсутствует
3164	-	-	430585.79	2145438.52	Картометрический метод	5.0	Закрепление отсутствует
3165	-	-	430585.70	2145434.38	Картометрический метод	5.0	Закрепление отсутствует
3166	-	-	430586.02	2145432.26	Картометрический метод	5.0	Закрепление отсутствует
3167	-	-	430586.02	2145427.76	Картометрический метод	5.0	Закрепление отсутствует
3168	-	-	430586.65	2145423.57	Картометрический метод	5.0	Закрепление отсутствует
3169	-	-	430586.78	2145416.92	Картометрический метод	5.0	Закрепление отсутствует
3170	-	-	430587.38	2145412.46	Картометрический метод	5.0	Закрепление отсутствует
3171	-	-	430587.01	2145408.22	Картометрический метод	5.0	Закрепление отсутствует
3172	-	-	430588.11	2145404.28	Картометрический метод	5.0	Закрепление отсутствует
3173	-	-	430595.42	2145396.72	Картометрический метод	5.0	Закрепление отсутствует
3174	-	-	430608.79	2145386.30	Картометрический метод	5.0	Закрепление отсутствует
3175	-	-	430611.22	2145382.72	Картометрический метод	5.0	Закрепление отсутствует
3176	-	-	430611.64	2145380.69	Картометрический метод	5.0	Закрепление отсутствует
3177	-	-	430611.63	2145378.57	Картометрический метод	5.0	Закрепление отсутствует
3178	-	-	430611.93	2145376.60	Картометрический метод	5.0	Закрепление отсутствует

2. Сведения о характерных точках границ объекта							
Обозначение характерных точек границ	Существующие координаты, м		Измененные (уточненные) координаты, м		Метод определения координат характерной точки	Средняя квадратическая погрешность положения характерной точки (Mt), м	Описание обозначения точки на местности (при наличии)
	X	Y	X	Y			
1	2	3	4	5	6	7	8
3179	-	-	430614.04	2145373.26	Картометрический метод	5.0	Закрепление отсутствует
3180	-	-	430617.99	2145371.67	Картометрический метод	5.0	Закрепление отсутствует
3181	-	-	430624.29	2145371.64	Картометрический метод	5.0	Закрепление отсутствует
3182	-	-	430630.43	2145370.40	Картометрический метод	5.0	Закрепление отсутствует
3183	-	-	430632.22	2145369.47	Картометрический метод	5.0	Закрепление отсутствует
3184	-	-	430634.24	2145368.99	Картометрический метод	5.0	Закрепление отсутствует
3185	-	-	430638.46	2145369.39	Картометрический метод	5.0	Закрепление отсутствует
3186	-	-	430640.48	2145369.37	Картометрический метод	5.0	Закрепление отсутствует
3187	-	-	430642.45	2145368.33	Картометрический метод	5.0	Закрепление отсутствует
3188	-	-	430644.12	2145367.00	Картометрический метод	5.0	Закрепление отсутствует
3189	-	-	430649.25	2145363.69	Картометрический метод	5.0	Закрепление отсутствует
3190	-	-	430657.05	2145359.63	Картометрический метод	5.0	Закрепление отсутствует
3191	-	-	430659.10	2145359.21	Картометрический метод	5.0	Закрепление отсутствует
3192	-	-	430663.32	2145359.39	Картометрический метод	5.0	Закрепление отсутствует
3193	-	-	430671.58	2145361.30	Картометрический метод	5.0	Закрепление отсутствует
3194	-	-	430684.24	2145362.17	Картометрический метод	5.0	Закрепление отсутствует
3195	-	-	430694.63	2145360.38	Картометрический метод	5.0	Закрепление отсутствует
3196	-	-	430696.55	2145359.40	Картометрический метод	5.0	Закрепление отсутствует
3197	-	-	430697.85	2145357.72	Картометрический метод	5.0	Закрепление отсутствует
3198	-	-	430701.87	2145356.26	Картометрический метод	5.0	Закрепление отсутствует
3199	-	-	430704.64	2145355.97	Картометрический метод	5.0	Закрепление отсутствует
3200	-	-	430710.06	2145355.96	Картометрический метод	5.0	Закрепление отсутствует
3201	-	-	430712.04	2145356.39	Картометрический метод	5.0	Закрепление отсутствует
3202	-	-	430712.99	2145358.26	Картометрический метод	5.0	Закрепление отсутствует
3203	-	-	430713.10	2145360.35	Картометрический метод	5.0	Закрепление отсутствует

2. Сведения о характерных точках границ объекта							
Обозначение характерных точек границ	Существующие координаты, м		Измененные (уточненные) координаты, м		Метод определения координат характерной точки	Средняя квадратическая погрешность положения характерной точки (Mt), м	Описание обозначения точки на местности (при наличии)
	X	Y	X	Y			
1	2	3	4	5	6	7	8
3204	-	-	430714.66	2145361.74	Картометрический метод	5.0	Закрепление отсутствует
3205	-	-	430716.63	2145362.19	Картометрический метод	5.0	Закрепление отсутствует
3206	-	-	430718.67	2145361.52	Картометрический метод	5.0	Закрепление отсутствует
3207	-	-	430721.76	2145358.35	Картометрический метод	5.0	Закрепление отсутствует
3208	-	-	430723.66	2145357.24	Картометрический метод	5.0	Закрепление отсутствует
3209	-	-	430725.80	2145356.89	Картометрический метод	5.0	Закрепление отсутствует
3210	-	-	430727.77	2145357.52	Картометрический метод	5.0	Закрепление отсутствует
3211	-	-	430729.28	2145358.83	Картометрический метод	5.0	Закрепление отсутствует
3212	-	-	430733.74	2145363.49	Картометрический метод	5.0	Закрепление отсутствует
3213	-	-	430735.48	2145364.64	Картометрический метод	5.0	Закрепление отсутствует
3214	-	-	430737.49	2145365.07	Картометрический метод	5.0	Закрепление отсутствует
3215	-	-	430739.51	2145364.70	Картометрический метод	5.0	Закрепление отсутствует
3216	-	-	430741.15	2145363.55	Картометрический метод	5.0	Закрепление отсутствует
3217	-	-	430744.10	2145360.30	Картометрический метод	5.0	Закрепление отсутствует
3218	-	-	430746.04	2145359.42	Картометрический метод	5.0	Закрепление отсутствует
3219	-	-	430748.18	2145359.27	Картометрический метод	5.0	Закрепление отсутствует
3220	-	-	430750.25	2145359.85	Картометрический метод	5.0	Закрепление отсутствует
3221	-	-	430758.75	2145360.84	Картометрический метод	5.0	Закрепление отсутствует
3222	-	-	430760.77	2145360.62	Картометрический метод	5.0	Закрепление отсутствует
3223	-	-	430767.46	2145360.58	Картометрический метод	5.0	Закрепление отсутствует
3224	-	-	430771.72	2145361.74	Картометрический метод	5.0	Закрепление отсутствует
3225	-	-	430777.81	2145360.25	Картометрический метод	5.0	Закрепление отсутствует
3226	-	-	430779.68	2145360.32	Картометрический метод	5.0	Закрепление отсутствует
3227	-	-	430781.50	2145361.17	Картометрический метод	5.0	Закрепление отсутствует
3228	-	-	430786.94	2145364.42	Картометрический метод	5.0	Закрепление отсутствует

2. Сведения о характерных точках границ объекта							
Обозначение характерных точек границ	Существующие координаты, м		Измененные (уточненные) координаты, м		Метод определения координат характерной точки	Средняя квадратическая погрешность положения характерной точки (Mt), м	Описание обозначения точки на местности (при наличии)
	X	Y	X	Y			
1	2	3	4	5	6	7	8
3229	-	-	430789.17	2145365.04	Картометрический метод	5.0	Закрепление отсутствует
3230	-	-	430798.11	2145365.83	Картометрический метод	5.0	Закрепление отсутствует
3231	-	-	430804.36	2145366.66	Картометрический метод	5.0	Закрепление отсутствует
3232	-	-	430810.75	2145364.88	Картометрический метод	5.0	Закрепление отсутствует
3233	-	-	430814.20	2145362.82	Картометрический метод	5.0	Закрепление отсутствует
3234	-	-	430818.59	2145362.83	Картометрический метод	5.0	Закрепление отсутствует
3235	-	-	430824.93	2145361.65	Картометрический метод	5.0	Закрепление отсутствует
3236	-	-	430827.29	2145361.58	Картометрический метод	5.0	Закрепление отсутствует
3237	-	-	430835.68	2145362.33	Картометрический метод	5.0	Закрепление отсутствует
3238	-	-	430842.29	2145362.74	Картометрический метод	5.0	Закрепление отсутствует
3239	-	-	430846.41	2145363.56	Картометрический метод	5.0	Закрепление отсутствует
3240	-	-	430848.42	2145363.55	Картометрический метод	5.0	Закрепление отсутствует
3241	-	-	430856.44	2145360.59	Картометрический метод	5.0	Закрепление отсутствует
3242	-	-	430860.69	2145359.85	Картометрический метод	5.0	Закрепление отсутствует
3243	-	-	430866.48	2145357.10	Картометрический метод	5.0	Закрепление отсутствует
3244	-	-	430869.29	2145353.88	Картометрический метод	5.0	Закрепление отсутствует
3245	-	-	430872.30	2145348.25	Картометрический метод	5.0	Закрепление отсутствует
3246	-	-	430872.85	2145346.22	Картометрический метод	5.0	Закрепление отсутствует
3247	-	-	430871.17	2145342.40	Картометрический метод	5.0	Закрепление отсутствует
3248	-	-	430870.95	2145341.07	Картометрический метод	5.0	Закрепление отсутствует
3249	-	-	430870.47	2145338.22	Картометрический метод	5.0	Закрепление отсутствует
3250	-	-	430870.55	2145336.17	Картометрический метод	5.0	Закрепление отсутствует
3251	-	-	430871.91	2145332.31	Картометрический метод	5.0	Закрепление отсутствует
3252	-	-	430874.92	2145328.96	Картометрический метод	5.0	Закрепление отсутствует
3253	-	-	430877.37	2145328.78	Картометрический метод	5.0	Закрепление отсутствует

2. Сведения о характерных точках границ объекта							
Обозначение характерных точек границ	Существующие координаты, м		Измененные (уточненные) координаты, м		Метод определения координат характерной точки	Средняя квадратическая погрешность положения характерной точки (Mt), м	Описание обозначения точки на местности (при наличии)
	X	Y	X	Y			
1	2	3	4	5	6	7	8
3254	-	-	430881.29	2145328.64	Картометрический метод	5.0	Закрепление отсутствует
3255	-	-	430885.48	2145328.58	Картометрический метод	5.0	Закрепление отсутствует
3256	-	-	430889.54	2145329.65	Картометрический метод	5.0	Закрепление отсутствует
3257	-	-	430893.62	2145330.43	Картометрический метод	5.0	Закрепление отсутствует
3258	-	-	430902.69	2145330.61	Картометрический метод	5.0	Закрепление отсутствует
3259	-	-	430907.63	2145331.28	Картометрический метод	5.0	Закрепление отсутствует
3260	-	-	430908.04	2145329.51	Картометрический метод	5.0	Закрепление отсутствует
3261	-	-	430908.25	2145328.65	Картометрический метод	5.0	Закрепление отсутствует
3262	-	-	430904.21	2145328.49	Картометрический метод	5.0	Закрепление отсутствует
3263	-	-	430900.16	2145327.67	Картометрический метод	5.0	Закрепление отсутствует
3264	-	-	430898.01	2145327.55	Картометрический метод	5.0	Закрепление отсутствует
3265	-	-	430887.49	2145326.31	Картометрический метод	5.0	Закрепление отсутствует
3266	-	-	430881.43	2145324.50	Картометрический метод	5.0	Закрепление отсутствует
3267	-	-	430874.96	2145323.19	Картометрический метод	5.0	Закрепление отсутствует
3268	-	-	430870.80	2145323.03	Картометрический метод	5.0	Закрепление отсутствует
3269	-	-	430866.64	2145322.62	Картометрический метод	5.0	Закрепление отсутствует
3270	-	-	430864.62	2145321.91	Картометрический метод	5.0	Закрепление отсутствует
3271	-	-	430862.49	2145320.79	Картометрический метод	5.0	Закрепление отсутствует
3272	-	-	430860.57	2145319.45	Картометрический метод	5.0	Закрепление отсутствует
3273	-	-	430858.93	2145317.93	Картометрический метод	5.0	Закрепление отсутствует
3274	-	-	430857.62	2145316.21	Картометрический метод	5.0	Закрепление отсутствует
3275	-	-	430855.31	2145312.59	Картометрический метод	5.0	Закрепление отсутствует
3276	-	-	430853.73	2145310.93	Картометрический метод	5.0	Закрепление отсутствует
3277	-	-	430852.00	2145309.54	Картометрический метод	5.0	Закрепление отсутствует
3278	-	-	430850.12	2145308.41	Картометрический метод	5.0	Закрепление отсутствует

2. Сведения о характерных точках границ объекта							
Обозначение характерных точек границ	Существующие координаты, м		Измененные (уточненные) координаты, м		Метод определения координат характерной точки	Средняя квадратическая погрешность положения характерной точки (Mt), м	Описание обозначения точки на местности (при наличии)
	X	Y	X	Y			
1	2	3	4	5	6	7	8
3279	-	-	430838.14	2145303.59	Картометрический метод	5.0	Закрепление отсутствует
3280	-	-	430835.92	2145303.12	Картометрический метод	5.0	Закрепление отсутствует
3281	-	-	430833.83	2145303.46	Картометрический метод	5.0	Закрепление отсутствует
3282	-	-	430832.42	2145304.99	Картометрический метод	5.0	Закрепление отсутствует
3283	-	-	430833.13	2145306.95	Картометрический метод	5.0	Закрепление отсутствует
3284	-	-	430837.01	2145308.55	Картометрический метод	5.0	Закрепление отсутствует
3285	-	-	430838.77	2145309.81	Картометрический метод	5.0	Закрепление отсутствует
3286	-	-	430840.18	2145311.37	Картометрический метод	5.0	Закрепление отсутствует
3287	-	-	430840.57	2145313.41	Картометрический метод	5.0	Закрепление отсутствует
3288	-	-	430839.08	2145314.96	Картометрический метод	5.0	Закрепление отсутствует
3289	-	-	430835.16	2145316.83	Картометрический метод	5.0	Закрепление отсутствует
3290	-	-	430833.46	2145318.07	Картометрический метод	5.0	Закрепление отсутствует
3291	-	-	430832.55	2145320.09	Картометрический метод	5.0	Закрепление отсутствует
3292	-	-	430833.88	2145321.76	Картометрический метод	5.0	Закрепление отсутствует
3293	-	-	430836.07	2145322.11	Картометрический метод	5.0	Закрепление отсутствует
3294	-	-	430837.71	2145320.79	Картометрический метод	5.0	Закрепление отсутствует
3295	-	-	430840.57	2145317.84	Картометрический метод	5.0	Закрепление отсутствует
3296	-	-	430842.46	2145316.80	Картометрический метод	5.0	Закрепление отсутствует
3297	-	-	430846.50	2145316.11	Картометрический метод	5.0	Закрепление отсутствует
3298	-	-	430848.60	2145316.18	Картометрический метод	5.0	Закрепление отсутствует
3299	-	-	430850.65	2145316.89	Картометрический метод	5.0	Закрепление отсутствует
3300	-	-	430852.41	2145318.13	Картометрический метод	5.0	Закрепление отсутствует
3301	-	-	430854.00	2145319.69	Картометрический метод	5.0	Закрепление отсутствует
3302	-	-	430859.83	2145323.36	Картометрический метод	5.0	Закрепление отсутствует
3303	-	-	430865.59	2145326.06	Картометрический метод	5.0	Закрепление отсутствует

2. Сведения о характерных точках границ объекта							
Обозначение характерных точек границ	Существующие координаты, м		Измененные (уточненные) координаты, м		Метод определения координат характерной точки	Средняя квадратическая погрешность положения характерной точки (Mt), м	Описание обозначения точки на местности (при наличии)
	X	Y	X	Y			
1	2	3	4	5	6	7	8
3304	-	-	430869.03	2145328.71	Картометрический метод	5.0	Закрепление отсутствует
3305	-	-	430869.92	2145330.66	Картометрический метод	5.0	Закрепление отсутствует
3306	-	-	430868.87	2145332.49	Картометрический метод	5.0	Закрепление отсутствует
3307	-	-	430868.26	2145334.43	Картометрический метод	5.0	Закрепление отсутствует
3308	-	-	430867.89	2145336.55	Картометрический метод	5.0	Закрепление отсутствует
3309	-	-	430867.52	2145341.03	Картометрический метод	5.0	Закрепление отсутствует
3310	-	-	430867.21	2145344.71	Картометрический метод	5.0	Закрепление отсутствует
3311	-	-	430865.95	2145346.51	Картометрический метод	5.0	Закрепление отсутствует
3312	-	-	430862.76	2145354.16	Картометрический метод	5.0	Закрепление отсутствует
3313	-	-	430861.12	2145355.40	Картометрический метод	5.0	Закрепление отсутствует
3314	-	-	430859.16	2145356.14	Картометрический метод	5.0	Закрепление отсутствует
3315	-	-	430857.16	2145356.65	Картометрический метод	5.0	Закрепление отсутствует
3316	-	-	430852.73	2145357.11	Картометрический метод	5.0	Закрепление отсутствует
3317	-	-	430842.07	2145358.64	Картометрический метод	5.0	Закрепление отсутствует
3318	-	-	430839.97	2145358.48	Картометрический метод	5.0	Закрепление отсутствует
3319	-	-	430835.93	2145357.67	Картометрический метод	5.0	Закрепление отсутствует
3320	-	-	430831.62	2145357.40	Картометрический метод	5.0	Закрепление отсутствует
3321	-	-	430810.91	2145359.54	Картометрический метод	5.0	Закрепление отсутствует
3322	-	-	430806.63	2145359.87	Картометрический метод	5.0	Закрепление отсутствует
3323	-	-	430802.35	2145359.51	Картометрический метод	5.0	Закрепление отсутствует
3324	-	-	430791.37	2145356.95	Картометрический метод	5.0	Закрепление отсутствует
3325	-	-	430784.89	2145355.69	Картометрический метод	5.0	Закрепление отсутствует
3326	-	-	430782.53	2145355.72	Картометрический метод	5.0	Закрепление отсутствует
3327	-	-	430778.26	2145356.23	Картометрический метод	5.0	Закрепление отсутствует
3328	-	-	430773.73	2145356.01	Картометрический метод	5.0	Закрепление отсутствует

2. Сведения о характерных точках границ объекта							
Обозначение характерных точек границ	Существующие координаты, м		Измененные (уточненные) координаты, м		Метод определения координат характерной точки	Средняя квадратическая погрешность положения характерной точки (Mt), м	Описание обозначения точки на местности (при наличии)
	X	Y	X	Y			
1	2	3	4	5	6	7	8
3329	-	-	430769.25	2145356.63	Картометрический метод	5.0	Закрепление отсутствует
3330	-	-	430759.03	2145356.85	Картометрический метод	5.0	Закрепление отсутствует
3331	-	-	430756.88	2145356.36	Картометрический метод	5.0	Закрепление отсутствует
3332	-	-	430755.24	2145355.22	Картометрический метод	5.0	Закрепление отсутствует
3333	-	-	430754.22	2145353.42	Картометрический метод	5.0	Закрепление отсутствует
3334	-	-	430748.59	2145350.56	Картометрический метод	5.0	Закрепление отсутствует
3335	-	-	430746.40	2145349.86	Картометрический метод	5.0	Закрепление отсутствует
3336	-	-	430739.88	2145348.84	Картометрический метод	5.0	Закрепление отсутствует
3337	-	-	430737.73	2145349.01	Картометрический метод	5.0	Закрепление отсутствует
3338	-	-	430729.28	2145348.81	Картометрический метод	5.0	Закрепление отсутствует
3339	-	-	430724.98	2145348.42	Картометрический метод	5.0	Закрепление отсутствует
3340	-	-	430718.72	2145348.21	Картометрический метод	5.0	Закрепление отсутствует
3341	-	-	430716.66	2145348.72	Картометрический метод	5.0	Закрепление отсутствует
3342	-	-	430714.75	2145349.52	Картометрический метод	5.0	Закрепление отсутствует
3343	-	-	430713.18	2145350.76	Картометрический метод	5.0	Закрепление отсутствует
3344	-	-	430711.98	2145354.73	Картометрический метод	5.0	Закрепление отсутствует
3345	-	-	430709.81	2145355.02	Картометрический метод	5.0	Закрепление отсутствует
3346	-	-	430707.73	2145354.98	Картометрический метод	5.0	Закрепление отсутствует
3347	-	-	430703.41	2145354.53	Картометрический метод	5.0	Закрепление отсутствует
3348	-	-	430701.20	2145355.03	Картометрический метод	5.0	Закрепление отсутствует
3349	-	-	430694.88	2145356.98	Картометрический метод	5.0	Закрепление отсутствует
3350	-	-	430682.16	2145357.14	Картометрический метод	5.0	Закрепление отсутствует
3351	-	-	430673.12	2145355.33	Картометрический метод	5.0	Закрепление отсутствует
3352	-	-	430671.15	2145354.64	Картометрический метод	5.0	Закрепление отсутствует
3353	-	-	430669.04	2145354.26	Картометрический метод	5.0	Закрепление отсутствует

2. Сведения о характерных точках границ объекта							
Обозначение характерных точек границ	Существующие координаты, м		Измененные (уточненные) координаты, м		Метод определения координат характерной точки	Средняя квадратическая погрешность положения характерной точки (Mt), м	Описание обозначения точки на местности (при наличии)
	X	Y	X	Y			
1	2	3	4	5	6	7	8
3354	-	-	430660.71	2145353.83	Картометрический метод	5.0	Закрепление отсутствует
3355	-	-	430658.76	2145354.45	Картометрический метод	5.0	Закрепление отсутствует
3356	-	-	430657.37	2145356.05	Картометрический метод	5.0	Закрепление отсутствует
3357	-	-	430655.70	2145357.35	Картометрический метод	5.0	Закрепление отсутствует
3358	-	-	430653.81	2145358.45	Картометрический метод	5.0	Закрепление отсутствует
3359	-	-	430651.74	2145358.98	Картометрический метод	5.0	Закрепление отсутствует
3360	-	-	430649.67	2145358.11	Картометрический метод	5.0	Закрепление отсутствует
3361	-	-	430647.63	2145357.63	Картометрический метод	5.0	Закрепление отсутствует
3362	-	-	430645.54	2145358.52	Картометрический метод	5.0	Закрепление отсутствует
3363	-	-	430642.02	2145360.94	Картометрический метод	5.0	Закрепление отсутствует
3364	-	-	430640.00	2145362.01	Картометрический метод	5.0	Закрепление отсутствует
3365	-	-	430638.18	2145362.74	Картометрический метод	5.0	Закрепление отсутствует
3366	-	-	430637.97	2145362.82	Картометрический метод	5.0	Закрепление отсутствует
3367	-	-	430632.05	2145364.78	Картометрический метод	5.0	Закрепление отсутствует
3368	-	-	430630.05	2145365.14	Картометрический метод	5.0	Закрепление отсутствует
3369	-	-	430623.48	2145364.92	Картометрический метод	5.0	Закрепление отсутствует
3370	-	-	430619.50	2145363.81	Картометрический метод	5.0	Закрепление отсутствует
3371	-	-	430617.49	2145363.54	Картометрический метод	5.0	Закрепление отсутствует
3372	-	-	430615.53	2145364.21	Картометрический метод	5.0	Закрепление отсутствует
3373	-	-	430614.04	2145365.50	Картометрический метод	5.0	Закрепление отсутствует
3374	-	-	430612.67	2145367.18	Картометрический метод	5.0	Закрепление отсутствует
3375	-	-	430611.04	2145368.49	Картометрический метод	5.0	Закрепление отсутствует
3376	-	-	430607.34	2145370.26	Картометрический метод	5.0	Закрепление отсутствует
3377	-	-	430605.36	2145371.53	Картометрический метод	5.0	Закрепление отсутствует
3378	-	-	430600.02	2145375.48	Картометрический метод	5.0	Закрепление отсутствует

2. Сведения о характерных точках границ объекта							
Обозначение характерных точек границ	Существующие координаты, м		Измененные (уточненные) координаты, м		Метод определения координат характерной точки	Средняя квадратическая погрешность положения характерной точки (Mt), м	Описание обозначения точки на местности (при наличии)
	X	Y	X	Y			
1	2	3	4	5	6	7	8
3379	-	-	430595.30	2145379.73	Картометрический метод	5.0	Закрепление отсутствует
3380	-	-	430590.16	2145386.15	Картометрический метод	5.0	Закрепление отсутствует
3381	-	-	430588.97	2145388.12	Картометрический метод	5.0	Закрепление отсутствует
3382	-	-	430588.02	2145392.42	Картометрический метод	5.0	Закрепление отсутствует
3383	-	-	430585.77	2145396.02	Картометрический метод	5.0	Закрепление отсутствует
3384	-	-	430581.13	2145405.75	Картометрический метод	5.0	Закрепление отсутствует
3385	-	-	430580.17	2145409.74	Картометрический метод	5.0	Закрепление отсутствует
3386	-	-	430580.14	2145411.89	Картометрический метод	5.0	Закрепление отсутствует
3387	-	-	430580.58	2145418.18	Картометрический метод	5.0	Закрепление отсутствует
3388	-	-	430580.44	2145420.31	Картометрический метод	5.0	Закрепление отсутствует
3389	-	-	430580.81	2145424.33	Картометрический метод	5.0	Закрепление отсутствует
3390	-	-	430581.01	2145437.25	Картометрический метод	5.0	Закрепление отсутствует
3391	-	-	430581.45	2145439.62	Картометрический метод	5.0	Закрепление отсутствует
3392	-	-	430581.18	2145439.48	Картометрический метод	5.0	Закрепление отсутствует
3393	-	-	430563.42	2145431.11	Картометрический метод	5.0	Закрепление отсутствует
3394	-	-	430545.15	2145423.93	Картометрический метод	5.0	Закрепление отсутствует
3395	-	-	430526.44	2145417.96	Картометрический метод	5.0	Закрепление отсутствует
3396	-	-	430507.39	2145413.22	Картометрический метод	5.0	Закрепление отсутствует
3397	-	-	430488.07	2145409.74	Картометрический метод	5.0	Закрепление отсутствует
3398	-	-	430468.56	2145407.52	Картометрический метод	5.0	Закрепление отсутствует
3399	-	-	430465.28	2145407.37	Картометрический метод	5.0	Закрепление отсутствует
3400	-	-	430464.04	2145406.02	Картометрический метод	5.0	Закрепление отсутствует
3401	-	-	430461.68	2145403.75	Картометрический метод	5.0	Закрепление отсутствует
3402	-	-	430460.90	2145403.06	Картометрический метод	5.0	Закрепление отсутствует
3403	-	-	430455.82	2145398.66	Картометрический метод	5.0	Закрепление отсутствует

2. Сведения о характерных точках границ объекта							
Обозначение характерных точек границ	Существующие координаты, м		Измененные (уточненные) координаты, м		Метод определения координат характерной точки	Средняя квадратическая погрешность положения характерной точки (Mt), м	Описание обозначения точки на местности (при наличии)
	X	Y	X	Y			
1	2	3	4	5	6	7	8
3404	-	-	430437.38	2145382.69	Картометрический метод	5.0	Закрепление отсутствует
3405	-	-	430437.49	2145380.38	Картометрический метод	5.0	Закрепление отсутствует
3406	-	-	430437.43	2145377.11	Картометрический метод	5.0	Закрепление отсутствует
3407	-	-	430437.16	2145373.85	Картометрический метод	5.0	Закрепление отсутствует
3408	-	-	430436.67	2145370.61	Картометрический метод	5.0	Закрепление отсутствует
3409	-	-	430435.98	2145367.41	Картометрический метод	5.0	Закрепление отсутствует
3410	-	-	430435.07	2145364.27	Картометрический метод	5.0	Закрепление отсутствует
3411	-	-	430433.97	2145361.19	Картометрический метод	5.0	Закрепление отсутствует
3412	-	-	430432.66	2145358.19	Картометрический метод	5.0	Закрепление отсутствует
3413	-	-	430431.16	2145355.28	Картометрический метод	5.0	Закрепление отсутствует
3414	-	-	430429.47	2145352.48	Картометрический метод	5.0	Закрепление отсутствует
3415	-	-	430427.79	2145350.05	Картометрический метод	5.0	Закрепление отсутствует
3416	-	-	430427.61	2145349.79	Картометрический метод	5.0	Закрепление отсутствует
3417	-	-	430425.57	2145347.23	Картометрический метод	5.0	Закрепление отсутствует
3418	-	-	430423.36	2145344.81	Картометрический метод	5.0	Закрепление отсутствует
3419	-	-	430422.21	2145343.66	Картометрический метод	5.0	Закрепление отсутствует
3420	-	-	430386.48	2145309.19	Картометрический метод	5.0	Закрепление отсутствует
3421	-	-	430368.92	2145292.20	Картометрический метод	5.0	Закрепление отсутствует
3422	-	-	430367.67	2145291.04	Картометрический метод	5.0	Закрепление отсутствует
3423	-	-	430365.17	2145288.92	Картометрический метод	5.0	Закрепление отсутствует
3424	-	-	430362.54	2145286.98	Картометрический метод	5.0	Закрепление отсутствует
3425	-	-	430359.79	2145285.21	Картометрический метод	5.0	Закрепление отсутствует
3426	-	-	430356.93	2145283.63	Картометрический метод	5.0	Закрепление отсутствует
3427	-	-	430353.97	2145282.23	Картометрический метод	5.0	Закрепление отсутствует
3428	-	-	430350.92	2145281.03	Картометрический метод	5.0	Закрепление отсутствует

2. Сведения о характерных точках границ объекта							
Обозначение характерных точек границ	Существующие координаты, м		Измененные (уточненные) координаты, м		Метод определения координат характерной точки	Средняя квадратическая погрешность положения характерной точки (Mt), м	Описание обозначения точки на местности (при наличии)
	X	Y	X	Y			
1	2	3	4	5	6	7	8
3429	-	-	430347.80	2145280.04	Картометрический метод	5.0	Закрепление отсутствует
3430	-	-	430344.63	2145279.25	Картометрический метод	5.0	Закрепление отсутствует
3431	-	-	430341.41	2145278.67	Картометрический метод	5.0	Закрепление отсутствует
3432	-	-	430338.16	2145278.30	Картометрический метод	5.0	Закрепление отсутствует
3433	-	-	430334.89	2145278.14	Картометрический метод	5.0	Закрепление отсутствует
3434	-	-	430331.62	2145278.20	Картометрический метод	5.0	Закрепление отсутствует
3435	-	-	430328.35	2145278.48	Картометрический метод	5.0	Закрепление отсутствует
3436	-	-	430325.12	2145278.96	Картометрический метод	5.0	Закрепление отсутствует
3437	-	-	430321.92	2145279.66	Картометрический метод	5.0	Закрепление отсутствует
3438	-	-	430318.78	2145280.56	Картометрический метод	5.0	Закрепление отсутствует
3439	-	-	430315.70	2145281.67	Картометрический метод	5.0	Закрепление отсутствует
3440	-	-	430312.70	2145282.98	Картометрический метод	5.0	Закрепление отсутствует
3441	-	-	430309.79	2145284.48	Картометрический метод	5.0	Закрепление отсутствует
3442	-	-	430306.99	2145286.16	Картометрический метод	5.0	Закрепление отсутствует
3443	-	-	430304.30	2145288.03	Картометрический метод	5.0	Закрепление отсутствует
3444	-	-	430301.74	2145290.07	Картометрический метод	5.0	Закрепление отсутствует
3445	-	-	430299.74	2145291.86	Картометрический метод	5.0	Закрепление отсутствует
3446	-	-	430292.76	2145298.48	Картометрический метод	5.0	Закрепление отсутствует
3447	-	-	430292.34	2145298.89	Картометрический метод	5.0	Закрепление отсутствует
3448	-	-	430290.07	2145301.24	Картометрический метод	5.0	Закрепление отсутствует
3449	-	-	430287.96	2145303.74	Картометрический метод	5.0	Закрепление отсутствует
3450	-	-	430286.01	2145306.37	Картометрический метод	5.0	Закрепление отсутствует
3451	-	-	430284.24	2145309.13	Картометрический метод	5.0	Закрепление отсутствует
3452	-	-	430282.66	2145311.99	Картометрический метод	5.0	Закрепление отсутствует
3453	-	-	430281.26	2145314.95	Картометрический метод	5.0	Закрепление отсутствует

2. Сведения о характерных точках границ объекта							
Обозначение характерных точек границ	Существующие координаты, м		Измененные (уточненные) координаты, м		Метод определения координат характерной точки	Средняя квадратическая погрешность положения характерной точки (Mt), м	Описание обозначения точки на местности (при наличии)
	X	Y	X	Y			
1	2	3	4	5	6	7	8
3454	-	-	430280.07	2145318.00	Картометрический метод	5.0	Закрепление отсутствует
3455	-	-	430279.07	2145321.12	Картометрический метод	5.0	Закрепление отсутствует
3456	-	-	430278.28	2145324.29	Картометрический метод	5.0	Закрепление отсутствует
3457	-	-	430277.70	2145327.51	Картометрический метод	5.0	Закрепление отсутствует
3458	-	-	430277.33	2145330.76	Картометрический метод	5.0	Закрепление отсутствует
3459	-	-	430277.17	2145334.03	Картометрический метод	5.0	Закрепление отсутствует
3460	-	-	430277.23	2145337.30	Картометрический метод	5.0	Закрепление отсутствует
3461	-	-	430277.31	2145338.46	Картометрический метод	5.0	Закрепление отсутствует
3462	-	-	430263.52	2145351.53	Картометрический метод	5.0	Закрепление отсутствует
3463	-	-	430188.91	2145270.87	Картометрический метод	5.0	Закрепление отсутствует
3464	-	-	430189.13	2145270.33	Картометрический метод	5.0	Закрепление отсутствует
3465	-	-	430195.11	2145251.62	Картометрический метод	5.0	Закрепление отсутствует
3466	-	-	430199.84	2145232.57	Картометрический метод	5.0	Закрепление отсутствует
3467	-	-	430203.33	2145213.25	Картометрический метод	5.0	Закрепление отсутствует
3468	-	-	430205.53	2145193.74	Картометрический метод	5.0	Закрепление отсутствует
3469	-	-	430206.46	2145174.13	Картометрический метод	5.0	Закрепление отсутствует
3470	-	-	430206.11	2145154.50	Картометрический метод	5.0	Закрепление отсутствует
3471	-	-	430204.47	2145134.94	Картометрический метод	5.0	Закрепление отсутствует
3472	-	-	430201.56	2145115.52	Картометрический метод	5.0	Закрепление отсутствует
3473	-	-	430197.38	2145096.33	Картометрический метод	5.0	Закрепление отсутствует
3474	-	-	430191.96	2145077.46	Картометрический метод	5.0	Закрепление отсутствует
3475	-	-	430185.31	2145058.99	Картометрический метод	5.0	Закрепление отсутствует
3476	-	-	430177.47	2145040.99	Картометрический метод	5.0	Закрепление отсутствует
3477	-	-	430168.47	2145023.54	Картометрический метод	5.0	Закрепление отсутствует
3478	-	-	430158.35	2145006.72	Картометрический метод	5.0	Закрепление отсутствует

2. Сведения о характерных точках границ объекта							
Обозначение характерных точек границ	Существующие координаты, м		Измененные (уточненные) координаты, м		Метод определения координат характерной точки	Средняя квадратическая погрешность положения характерной точки (Mt), м	Описание обозначения точки на местности (при наличии)
	X	Y	X	Y			
1	2	3	4	5	6	7	8
3479	-	-	430147.15	2144990.59	Картометрический метод	5.0	Закрепление отсутствует
3480	-	-	430134.92	2144975.23	Картометрический метод	5.0	Закрепление отсутствует
3481	-	-	430121.71	2144960.71	Картометрический метод	5.0	Закрепление отсутствует
3482	-	-	430119.33	2144958.29	Картометрический метод	5.0	Закрепление отсутствует
3483	-	-	430105.59	2144944.45	Картометрический метод	5.0	Закрепление отсутствует
3484	-	-	430095.17	2144933.80	Картометрический метод	5.0	Закрепление отсутствует
3485	-	-	430091.33	2144929.95	Картометрический метод	5.0	Закрепление отсутствует
3486	-	-	430028.50	2144867.98	Картометрический метод	5.0	Закрепление отсутствует
3487	-	-	430018.94	2144858.96	Картометрический метод	5.0	Закрепление отсутствует
3488	-	-	430016.55	2144856.94	Картометрический метод	5.0	Закрепление отсутствует
3489	-	-	430008.61	2144848.10	Картометрический метод	5.0	Закрепление отсутствует
3490	-	-	429900.54	2144734.09	Картометрический метод	5.0	Закрепление отсутствует
3491	-	-	429801.78	2144629.90	Картометрический метод	5.0	Закрепление отсутствует
3492	-	-	429767.29	2144593.51	Картометрический метод	5.0	Закрепление отсутствует
3493	-	-	429764.77	2144590.89	Картометрический метод	5.0	Закрепление отсутствует
3494	-	-	429750.64	2144577.26	Картометрический метод	5.0	Закрепление отсутствует
3495	-	-	429735.65	2144564.58	Картометрический метод	5.0	Закрепление отсутствует
3496	-	-	429719.86	2144552.91	Картометрический метод	5.0	Закрепление отсутствует
3497	-	-	429705.77	2144543.86	Картометрический метод	5.0	Закрепление отсутствует
3498	-	-	429712.60	2144526.38	Картометрический метод	5.0	Закрепление отсутствует
3499	-	-	429726.99	2144489.55	Картометрический метод	5.0	Закрепление отсутствует
3500	-	-	429731.21	2144478.73	Картометрический метод	5.0	Закрепление отсутствует
3501	-	-	429736.98	2144443.09	Картометрический метод	5.0	Закрепление отсутствует
3502	-	-	430175.79	2144585.19	Картометрический метод	5.0	Закрепление отсутствует
3503	-	-	430303.44	2144610.75	Картометрический метод	5.0	Закрепление отсутствует

2. Сведения о характерных точках границ объекта							
Обозначение характерных точек границ	Существующие координаты, м		Измененные (уточненные) координаты, м		Метод определения координат характерной точки	Средняя квадратическая погрешность положения характерной точки (Mt), м	Описание обозначения точки на местности (при наличии)
	X	Y	X	Y			
1	2	3	4	5	6	7	8
3504	-	-	430501.50	2144638.09	Картометрический метод	5.0	Закрепление отсутствует
3505	-	-	431069.13	2144688.28	Картометрический метод	5.0	Закрепление отсутствует
3506	-	-	431149.84	2144729.41	Картометрический метод	5.0	Закрепление отсутствует
3507	-	-	431207.65	2144765.99	Картометрический метод	5.0	Закрепление отсутствует
3508	-	-	431445.09	2144789.32	Картометрический метод	5.0	Закрепление отсутствует
3509	-	-	431652.52	2144828.38	Картометрический метод	5.0	Закрепление отсутствует
3510	-	-	431713.14	2144839.79	Картометрический метод	5.0	Закрепление отсутствует
3511	-	-	431759.95	2144817.87	Картометрический метод	5.0	Закрепление отсутствует
3512	-	-	431852.05	2144790.24	Картометрический метод	5.0	Закрепление отсутствует
3513	-	-	431913.28	2144787.58	Картометрический метод	5.0	Закрепление отсутствует
3514	-	-	431913.62	2144787.57	Картометрический метод	5.0	Закрепление отсутствует
3515	-	-	431963.18	2144817.12	Картометрический метод	5.0	Закрепление отсутствует
3516	-	-	431958.71	2144822.41	Картометрический метод	5.0	Закрепление отсутствует
3517	-	-	431966.33	2144828.47	Картометрический метод	5.0	Закрепление отсутствует
3518	-	-	431960.79	2144835.25	Картометрический метод	5.0	Закрепление отсутствует
3519	-	-	431953.28	2144844.46	Картометрический метод	5.0	Закрепление отсутствует
3520	-	-	431948.89	2144849.90	Картометрический метод	5.0	Закрепление отсутствует
3521	-	-	431948.16	2144850.86	Картометрический метод	5.0	Закрепление отсутствует
3522	-	-	431946.90	2144852.62	Картометрический метод	5.0	Закрепление отсутствует
3523	-	-	431945.74	2144853.48	Картометрический метод	5.0	Закрепление отсутствует
3524	-	-	431944.52	2144854.56	Картометрический метод	5.0	Закрепление отсутствует
3525	-	-	431942.68	2144856.33	Картометрический метод	5.0	Закрепление отсутствует
3526	-	-	431941.40	2144857.68	Картометрический метод	5.0	Закрепление отсутствует
3527	-	-	431940.59	2144858.67	Картометрический метод	5.0	Закрепление отсутствует
3528	-	-	431937.87	2144862.26	Картометрический метод	5.0	Закрепление отсутствует

2. Сведения о характерных точках границ объекта							
Обозначение характерных точек границ	Существующие координаты, м		Измененные (уточненные) координаты, м		Метод определения координат характерной точки	Средняя квадратическая погрешность положения характерной точки (Mt), м	Описание обозначения точки на местности (при наличии)
	X	Y	X	Y			
1	2	3	4	5	6	7	8
3529	-	-	431936.63	2144864.09	Картометрический метод	5.0	Закрепление отсутствует
3530	-	-	431935.48	2144866.48	Картометрический метод	5.0	Закрепление отсутствует
3531	-	-	431934.52	2144867.21	Картометрический метод	5.0	Закрепление отсутствует
3532	-	-	431933.14	2144868.45	Картометрический метод	5.0	Закрепление отсутствует
3533	-	-	431932.00	2144869.56	Картометрический метод	5.0	Закрепление отсутствует
3534	-	-	431929.46	2144870.21	Картометрический метод	5.0	Закрепление отсутствует
3535	-	-	431926.25	2144871.65	Картометрический метод	5.0	Закрепление отсутствует
3536	-	-	431921.47	2144874.34	Картометрический метод	5.0	Закрепление отсутствует
3537	-	-	431918.49	2144876.39	Картометрический метод	5.0	Закрепление отсутствует
3538	-	-	431913.63	2144880.51	Картометрический метод	5.0	Закрепление отсутствует
3539	-	-	431911.65	2144882.34	Картометрический метод	5.0	Закрепление отсутствует
3540	-	-	431910.01	2144884.47	Картометрический метод	5.0	Закрепление отсутствует
3541	-	-	431908.74	2144886.85	Картометрический метод	5.0	Закрепление отсутствует
3542	-	-	431906.68	2144889.40	Картометрический метод	5.0	Закрепление отсутствует
3543	-	-	431905.08	2144892.26	Картометрический метод	5.0	Закрепление отсутствует
3544	-	-	431904.00	2144895.35	Картометрический метод	5.0	Закрепление отсутствует
3545	-	-	431903.10	2144898.70	Картометрический метод	5.0	Закрепление отсутствует
3546	-	-	431901.51	2144902.05	Картометрический метод	5.0	Закрепление отсутствует
3547	-	-	431899.59	2144902.91	Картометрический метод	5.0	Закрепление отсутствует
3548	-	-	431894.04	2144903.89	Картометрический метод	5.0	Закрепление отсутствует
3549	-	-	431893.56	2144904.01	Картометрический метод	5.0	Закрепление отсутствует
3550	-	-	431892.73	2144903.96	Картометрический метод	5.0	Закрепление отсутствует
3551	-	-	431889.28	2144904.04	Картометрический метод	5.0	Закрепление отсутствует
3552	-	-	431885.90	2144904.72	Картометрический метод	5.0	Закрепление отсутствует
3553	-	-	431883.16	2144905.52	Картометрический метод	5.0	Закрепление отсутствует

2. Сведения о характерных точках границ объекта							
Обозначение характерных точек границ	Существующие координаты, м		Измененные (уточненные) координаты, м		Метод определения координат характерной точки	Средняя квадратическая погрешность положения характерной точки (Mt), м	Описание обозначения точки на местности (при наличии)
	X	Y	X	Y			
1	2	3	4	5	6	7	8
3554	-	-	431881.25	2144905.71	Картометрический метод	5.0	Закрепление отсутствует
3555	-	-	431878.74	2144906.29	Картометрический метод	5.0	Закрепление отсутствует
3556	-	-	431876.91	2144906.83	Картометрический метод	5.0	Закрепление отсутствует
3557	-	-	431874.39	2144907.76	Картометрический метод	5.0	Закрепление отсутствует
3558	-	-	431872.03	2144909.03	Картометрический метод	5.0	Закрепление отсутствует
3559	-	-	431867.29	2144911.98	Картометрический метод	5.0	Закрепление отсутствует
3560	-	-	431864.95	2144913.09	Картометрический метод	5.0	Закрепление отсутствует
3561	-	-	431864.54	2144913.30	Картометрический метод	5.0	Закрепление отсутствует
3562	-	-	431863.59	2144913.23	Картометрический метод	5.0	Закрепление отсутствует
3563	-	-	431860.87	2144913.38	Картометрический метод	5.0	Закрепление отсутствует
3564	-	-	431856.55	2144913.91	Картометрический метод	5.0	Закрепление отсутствует
3565	-	-	431855.79	2144914.01	Картометрический метод	5.0	Закрепление отсутствует
3566	-	-	431853.97	2144914.39	Картометрический метод	5.0	Закрепление отсутствует
3567	-	-	431845.88	2144916.49	Картометрический метод	5.0	Закрепление отсутствует
3568	-	-	431844.32	2144916.96	Картометрический метод	5.0	Закрепление отсутствует
3569	-	-	431841.68	2144918.09	Картометрический метод	5.0	Закрепление отсутствует
3570	-	-	431840.31	2144918.80	Картометрический метод	5.0	Закрепление отсутствует
3571	-	-	431838.62	2144919.75	Картометрический метод	5.0	Закрепление отсутствует
3572	-	-	431837.06	2144920.90	Картометрический метод	5.0	Закрепление отсутствует
3573	-	-	431835.66	2144922.24	Картометрический метод	5.0	Закрепление отсутствует
3574	-	-	431828.98	2144924.06	Картометрический метод	5.0	Закрепление отсутствует
3575	-	-	431827.68	2144924.46	Картометрический метод	5.0	Закрепление отсутствует
3576	-	-	431825.27	2144925.48	Картометрический метод	5.0	Закрепление отсутствует
3577	-	-	431823.38	2144926.43	Картометрический метод	5.0	Закрепление отсутствует
3578	-	-	431821.22	2144927.00	Картометрический метод	5.0	Закрепление отсутствует

2. Сведения о характерных точках границ объекта							
Обозначение характерных точек границ	Существующие координаты, м		Измененные (уточненные) координаты, м		Метод определения координат характерной точки	Средняя квадратическая погрешность положения характерной точки (Mt), м	Описание обозначения точки на местности (при наличии)
	X	Y	X	Y			
1	2	3	4	5	6	7	8
3579	-	-	431819.42	2144927.72	Картометрический метод	5.0	Закрепление отсутствует
3580	-	-	431818.05	2144928.35	Картометрический метод	5.0	Закрепление отсутствует
3581	-	-	431815.14	2144930.00	Картометрический метод	5.0	Закрепление отсутствует
3582	-	-	431812.55	2144932.11	Картометрический метод	5.0	Закрепление отсутствует
3583	-	-	431810.34	2144934.62	Картометрический метод	5.0	Закрепление отсутствует
3584	-	-	431808.58	2144937.46	Картометрический метод	5.0	Закрепление отсутствует
3585	-	-	431808.09	2144938.44	Картометрический метод	5.0	Закрепление отсутствует
3586	-	-	431806.81	2144941.57	Картометрический метод	5.0	Закрепление отсутствует
3587	-	-	431806.08	2144944.87	Картометрический метод	5.0	Закрепление отсутствует
3588	-	-	431805.93	2144948.25	Картометрический метод	5.0	Закрепление отсутствует
3589	-	-	431806.34	2144951.60	Картометрический метод	5.0	Закрепление отсутствует
3590	-	-	431807.32	2144954.84	Картометрический метод	5.0	Закрепление отсутствует
3591	-	-	431808.84	2144957.86	Картометрический метод	5.0	Закрепление отсутствует
3592	-	-	431810.85	2144960.58	Картометрический метод	5.0	Закрепление отсутствует
3593	-	-	431809.99	2144960.98	Картометрический метод	5.0	Закрепление отсутствует
3594	-	-	431808.68	2144961.65	Картометрический метод	5.0	Закрепление отсутствует
3595	-	-	431806.82	2144962.82	Картометрический метод	5.0	Закрепление отсутствует
3596	-	-	431804.95	2144964.15	Картометрический метод	5.0	Закрепление отсутствует
3597	-	-	431803.42	2144964.29	Картометрический метод	5.0	Закрепление отсутствует
3598	-	-	431800.57	2144964.75	Картометрический метод	5.0	Закрепление отсутствует
3599	-	-	431797.81	2144965.62	Картометрический метод	5.0	Закрепление отсутствует
3600	-	-	431795.22	2144966.89	Картометрический метод	5.0	Закрепление отсутствует
3601	-	-	431792.84	2144968.53	Картометрический метод	5.0	Закрепление отсутствует
3602	-	-	431790.73	2144970.50	Картометрический метод	5.0	Закрепление отсутствует
3603	-	-	431788.64	2144971.29	Картометрический метод	5.0	Закрепление отсутствует

2. Сведения о характерных точках границ объекта							
Обозначение характерных точек границ	Существующие координаты, м		Измененные (уточненные) координаты, м		Метод определения координат характерной точки	Средняя квадратическая погрешность положения характерной точки (Mt), м	Описание обозначения точки на местности (при наличии)
	X	Y	X	Y			
1	2	3	4	5	6	7	8
3604	-	-	431786.86	2144971.42	Картометрический метод	5.0	Закрепление отсутствует
3605	-	-	431783.48	2144972.28	Картометрический метод	5.0	Закрепление отсутствует
3606	-	-	431781.38	2144973.01	Картометрический метод	5.0	Закрепление отсутствует
3607	-	-	431778.19	2144974.43	Картометрический метод	5.0	Закрепление отсутствует
3608	-	-	431777.06	2144975.11	Картометрический метод	5.0	Закрепление отсутствует
3609	-	-	431771.60	2144978.66	Картометрический метод	5.0	Закрепление отсутствует
3610	-	-	431769.28	2144980.40	Картометрический метод	5.0	Закрепление отсутствует
3611	-	-	431767.25	2144982.47	Картометрический метод	5.0	Закрепление отсутствует
3612	-	-	431765.56	2144984.82	Картометрический метод	5.0	Закрепление отсутствует
3613	-	-	431764.23	2144987.39	Картометрический метод	5.0	Закрепление отсутствует
3614	-	-	431762.05	2144988.64	Картометрический метод	5.0	Закрепление отсутствует
3615	-	-	431758.44	2144990.10	Картометрический метод	5.0	Закрепление отсутствует
3616	-	-	431755.59	2144991.52	Картометрический метод	5.0	Закрепление отсутствует
3617	-	-	431753.01	2144993.37	Картометрический метод	5.0	Закрепление отсутствует
3618	-	-	431750.76	2144995.61	Картометрический метод	5.0	Закрепление отсутствует
3619	-	-	431747.65	2144994.78	Картометрический метод	5.0	Закрепление отсутствует
3620	-	-	431744.03	2144994.42	Картометрический метод	5.0	Закрепление отсутствует
3621	-	-	431743.22	2144994.42	Картометрический метод	5.0	Закрепление отсутствует
3622	-	-	431740.33	2144994.63	Картометрический метод	5.0	Закрепление отсутствует
3623	-	-	431737.50	2144995.26	Картометрический метод	5.0	Закрепление отсутствует
3624	-	-	431734.79	2144996.29	Картометрический метод	5.0	Закрепление отсутствует
3625	-	-	431733.27	2144997.00	Картометрический метод	5.0	Закрепление отсутствует
3626	-	-	431730.38	2144998.64	Картометрический метод	5.0	Закрепление отсутствует
3627	-	-	431727.81	2145000.75	Картометрический метод	5.0	Закрепление отсутствует
3628	-	-	431725.62	2145003.24	Картометрический метод	5.0	Закрепление отсутствует

2. Сведения о характерных точках границ объекта							
Обозначение характерных точек границ	Существующие координаты, м		Измененные (уточненные) координаты, м		Метод определения координат характерной точки	Средняя квадратическая погрешность положения характерной точки (Mt), м	Описание обозначения точки на местности (при наличии)
	X	Y	X	Y			
1	2	3	4	5	6	7	8
3629	-	-	431723.87	2145006.07	Картометрический метод	5.0	Закрепление отсутствует
3630	-	-	431722.62	2145009.15	Картометрический метод	5.0	Закрепление отсутствует
3631	-	-	431722.19	2145010.53	Картометрический метод	5.0	Закрепление отсутствует
3632	-	-	431721.97	2145011.40	Картометрический метод	5.0	Закрепление отсутствует
3633	-	-	431720.30	2145012.98	Картометрический метод	5.0	Закрепление отсутствует
3634	-	-	431719.18	2145014.22	Картометрический метод	5.0	Закрепление отсутствует
3635	-	-	431711.22	2145018.47	Картометрический метод	5.0	Закрепление отсутствует
3636	-	-	431702.07	2145022.09	Картометрический метод	5.0	Закрепление отсутствует
3637	-	-	431699.68	2145023.22	Картометрический метод	5.0	Закрепление отсутствует
3638	-	-	431699.16	2145023.52	Картометрический метод	5.0	Закрепление отсутствует
3639	-	-	431686.55	2145031.07	Картометрический метод	5.0	Закрепление отсутствует
3640	-	-	431671.98	2145039.07	Картометрический метод	5.0	Закрепление отсутствует
3641	-	-	431671.68	2145039.24	Картометрический метод	5.0	Закрепление отсутствует
3642	-	-	431652.38	2145050.37	Картометрический метод	5.0	Закрепление отсутствует
3643	-	-	431633.81	2145061.60	Картометрический метод	5.0	Закрепление отсутствует
3644	-	-	431631.89	2145062.92	Картометрический метод	5.0	Закрепление отсутствует
3645	-	-	431610.87	2145079.25	Картометрический метод	5.0	Закрепление отсутствует
3646	-	-	431610.51	2145079.54	Картометрический метод	5.0	Закрепление отсутствует
3647	-	-	431608.62	2145081.30	Картометрический метод	5.0	Закрепление отсутствует
3648	-	-	431606.14	2145083.91	Картометрический метод	5.0	Закрепление отсутствует
3649	-	-	431605.21	2145084.38	Картометрический метод	5.0	Закрепление отсутствует
3650	-	-	431602.96	2145085.72	Картометрический метод	5.0	Закрепление отсутствует
3651	-	-	431600.90	2145087.34	Картометрический метод	5.0	Закрепление отсутствует
3652	-	-	431599.07	2145089.21	Картометрический метод	5.0	Закрепление отсутствует
3653	-	-	431598.14	2145090.31	Картометрический метод	5.0	Закрепление отсутствует

2. Сведения о характерных точках границ объекта							
Обозначение характерных точек границ	Существующие координаты, м		Измененные (уточненные) координаты, м		Метод определения координат характерной точки	Средняя квадратическая погрешность положения характерной точки (Mt), м	Описание обозначения точки на местности (при наличии)
	X	Y	X	Y			
1	2	3	4	5	6	7	8
3654	-	-	431595.78	2145092.34	Картометрический метод	5.0	Закрепление отсутствует
3655	-	-	431593.69	2145094.42	Картометрический метод	5.0	Закрепление отсутствует
3656	-	-	431591.81	2145096.98	Картометрический метод	5.0	Закрепление отсутствует
3657	-	-	431586.18	2145106.09	Картометрический метод	5.0	Закрепление отсутствует
3658	-	-	431583.97	2145107.64	Картометрический метод	5.0	Закрепление отсутствует
3659	-	-	431582.00	2145109.48	Картометрический метод	5.0	Закрепление отсутствует
3660	-	-	431580.30	2145111.58	Картометрический метод	5.0	Закрепление отсутствует
3661	-	-	431578.92	2145113.89	Картометрический метод	5.0	Закрепление отсутствует
3662	-	-	431577.47	2145116.72	Картометрический метод	5.0	Закрепление отсутствует
3663	-	-	431569.79	2145128.71	Картометрический метод	5.0	Закрепление отсутствует
3664	-	-	431569.46	2145129.25	Картометрический метод	5.0	Закрепление отсутствует
3665	-	-	431568.33	2145131.44	Картометрический метод	5.0	Закрепление отсутствует
3666	-	-	431564.05	2145141.16	Картометрический метод	5.0	Закрепление отсутствует
3667	-	-	431559.91	2145149.31	Картометрический метод	5.0	Закрепление отсутствует
3668	-	-	431559.05	2145151.25	Картометрический метод	5.0	Закрепление отсутствует
3669	-	-	431558.20	2145154.09	Картометрический метод	5.0	Закрепление отсутствует
3670	-	-	431556.07	2145163.85	Картометрический метод	5.0	Закрепление отсутствует
3671	-	-	431554.29	2145169.39	Картометрический метод	5.0	Закрепление отсутствует
3672	-	-	431553.78	2145171.34	Картометрический метод	5.0	Закрепление отсутствует
3673	-	-	431551.92	2145180.09	Картометрический метод	5.0	Закрепление отсутствует
3674	-	-	431551.58	2145182.58	Картометрический метод	5.0	Закрепление отсутствует
3675	-	-	431550.89	2145191.92	Картометрический метод	5.0	Закрепление отсутствует
3676	-	-	431550.84	2145193.31	Картометрический метод	5.0	Закрепление отсутствует
3677	-	-	431550.89	2145201.51	Картометрический метод	5.0	Закрепление отсутствует
3678	-	-	431551.07	2145204.08	Картометрический метод	5.0	Закрепление отсутствует

2. Сведения о характерных точках границ объекта							
Обозначение характерных точек границ	Существующие координаты, м		Измененные (уточненные) координаты, м		Метод определения координат характерной точки	Средняя квадратическая погрешность положения характерной точки (Mt), м	Описание обозначения точки на местности (при наличии)
	X	Y	X	Y			
1	2	3	4	5	6	7	8
3679	-	-	431552.04	2145211.17	Картометрический метод	5.0	Закрепление отсутствует
3680	-	-	431552.33	2145215.23	Картометрический метод	5.0	Закрепление отсутствует
3681	-	-	431551.71	2145221.13	Картометрический метод	5.0	Закрепление отсутствует
3682	-	-	431551.62	2145222.44	Картометрический метод	5.0	Закрепление отсутствует
3683	-	-	431551.38	2145228.57	Картометрический метод	5.0	Закрепление отсутствует
3684	-	-	431551.49	2145231.63	Картометрический метод	5.0	Закрепление отсутствует
3685	-	-	431552.07	2145234.63	Картометрический метод	5.0	Закрепление отсутствует
3686	-	-	431553.09	2145237.51	Картометрический метод	5.0	Закрепление отсутствует
3687	-	-	431558.10	2145248.72	Картометрический метод	5.0	Закрепление отсутствует
3688	-	-	431558.11	2145260.33	Картометрический метод	5.0	Закрепление отсутствует
3689	-	-	431558.36	2145263.50	Картометрический метод	5.0	Закрепление отсутствует
3690	-	-	431558.83	2145265.65	Картометрический метод	5.0	Закрепление отсутствует
3691	-	-	431560.46	2145271.56	Картометрический метод	5.0	Закрепление отсутствует
3692	-	-	431561.43	2145274.29	Картометрический метод	5.0	Закрепление отсутствует
3693	-	-	431562.79	2145276.85	Картометрический метод	5.0	Закрепление отсутствует
3694	-	-	431564.50	2145279.19	Картометрический метод	5.0	Закрепление отсутствует
3695	-	-	431566.53	2145281.26	Картометрический метод	5.0	Закрепление отсутствует
3696	-	-	431569.50	2145283.86	Картометрический метод	5.0	Закрепление отсутствует
3697	-	-	431569.00	2145286.63	Картометрический метод	5.0	Закрепление отсутствует
3698	-	-	431568.93	2145289.45	Картометрический метод	5.0	Закрепление отсутствует
3699	-	-	431569.12	2145293.14	Картометрический метод	5.0	Закрепление отсутствует
3700	-	-	431569.35	2145295.32	Картометрический метод	5.0	Закрепление отсутствует
3701	-	-	431569.56	2145296.42	Картометрический метод	5.0	Закрепление отсутствует
3702	-	-	431569.54	2145297.12	Картометрический метод	5.0	Закрепление отсутствует
3703	-	-	431569.65	2145299.58	Картометрический метод	5.0	Закрепление отсутствует

2. Сведения о характерных точках границ объекта							
Обозначение характерных точек границ	Существующие координаты, м		Измененные (уточненные) координаты, м		Метод определения координат характерной точки	Средняя квадратическая погрешность положения характерной точки (Mt), м	Описание обозначения точки на местности (при наличии)
	X	Y	X	Y			
1	2	3	4	5	6	7	8
3704	-	-	431569.99	2145302.66	Картометрический метод	5.0	Закрепление отсутствует
3705	-	-	431570.13	2145303.67	Картометрический метод	5.0	Закрепление отсутствует
3706	-	-	431570.98	2145307.07	Картометрический метод	5.0	Закрепление отсутствует
3707	-	-	431571.05	2145307.95	Картометрический метод	5.0	Закрепление отсутствует
3708	-	-	431571.56	2145309.96	Картометрический метод	5.0	Закрепление отсутствует
3709	-	-	431571.22	2145311.18	Картометрический метод	5.0	Закрепление отсутствует
3710	-	-	431570.85	2145312.81	Картометрический метод	5.0	Закрепление отсутствует
3711	-	-	431570.29	2145315.86	Картометрический метод	5.0	Закрепление отсутствует
3712	-	-	431569.96	2145319.17	Картометрический метод	5.0	Закрепление отсутствует
3713	-	-	431569.98	2145320.27	Картометрический метод	5.0	Закрепление отсутствует
3714	-	-	431570.11	2145323.52	Картометрический метод	5.0	Закрепление отсутствует
3715	-	-	431570.49	2145326.70	Картометрический метод	5.0	Закрепление отсутствует
3716	-	-	431571.38	2145329.77	Картометрический метод	5.0	Закрепление отсутствует
3717	-	-	431572.74	2145332.66	Картометрический метод	5.0	Закрепление отсутствует
3718	-	-	431574.55	2145335.29	Картометрический метод	5.0	Закрепление отсутствует
3719	-	-	431573.83	2145336.68	Картометрический метод	5.0	Закрепление отсутствует
3720	-	-	431572.44	2145339.78	Картометрический метод	5.0	Закрепление отсутствует
3721	-	-	431571.63	2145341.79	Картометрический метод	5.0	Закрепление отсутствует
3722	-	-	431571.09	2145343.88	Картометрический метод	5.0	Закрепление отсутствует
3723	-	-	431570.83	2145346.02	Картометрический метод	5.0	Закрепление отсутствует
3724	-	-	431570.59	2145346.53	Картометрический метод	5.0	Закрепление отсутствует
3725	-	-	431570.04	2145348.46	Картометрический метод	5.0	Закрепление отсутствует
3726	-	-	431567.50	2145348.66	Картометрический метод	5.0	Закрепление отсутствует
3727	-	-	431565.02	2145349.20	Картометрический метод	5.0	Закрепление отсутствует
3728	-	-	431562.63	2145350.06	Картометрический метод	5.0	Закрепление отсутствует

2. Сведения о характерных точках границ объекта							
Обозначение характерных точек границ	Существующие координаты, м		Измененные (уточненные) координаты, м		Метод определения координат характерной точки	Средняя квадратическая погрешность положения характерной точки (Mt), м	Описание обозначения точки на местности (при наличии)
	X	Y	X	Y			
1	2	3	4	5	6	7	8
3729	-	-	431560.78	2145350.86	Картометрический метод	5.0	Закрепление отсутствует
3730	-	-	431557.93	2145352.39	Картометрический метод	5.0	Закрепление отсутствует
3731	-	-	431555.36	2145354.36	Картометрический метод	5.0	Закрепление отсутствует
3732	-	-	431553.15	2145356.72	Картометрический метод	5.0	Закрепление отсутствует
3733	-	-	431551.34	2145359.41	Картометрический метод	5.0	Закрепление отсутствует
3734	-	-	431549.99	2145362.35	Картометрический метод	5.0	Закрепление отсутствует
3735	-	-	431549.13	2145365.47	Картометрический метод	5.0	Закрепление отсутствует
3736	-	-	431548.75	2145367.47	Картометрический метод	5.0	Закрепление отсутствует
3737	-	-	431548.44	2145370.06	Картометрический метод	5.0	Закрепление отсутствует
3738	-	-	431548.47	2145372.66	Картометрический метод	5.0	Закрепление отсутствует
3739	-	-	431548.83	2145375.24	Картометрический метод	5.0	Закрепление отсутствует
3740	-	-	431549.24	2145377.21	Картометрический метод	5.0	Закрепление отсутствует
3741	-	-	431549.93	2145379.71	Картометрический метод	5.0	Закрепление отсутствует
3742	-	-	431549.73	2145381.28	Картометрический метод	5.0	Закрепление отсутствует
3743	-	-	431549.61	2145383.26	Картометрический метод	5.0	Закрепление отсутствует
3744	-	-	431549.64	2145386.28	Картометрический метод	5.0	Закрепление отсутствует
3745	-	-	431550.12	2145389.26	Картометрический метод	5.0	Закрепление отсутствует
3746	-	-	431551.05	2145392.14	Картометрический метод	5.0	Закрепление отсутствует
3747	-	-	431552.40	2145394.84	Картометрический метод	5.0	Закрепление отсутствует
3748	-	-	431554.15	2145397.30	Картометрический метод	5.0	Закрепление отсутствует
3749	-	-	431556.24	2145399.48	Картометрический метод	5.0	Закрепление отсутствует
3750	-	-	431558.64	2145401.32	Картометрический метод	5.0	Закрепление отсутствует
3751	-	-	431560.14	2145402.30	Картометрический метод	5.0	Закрепление отсутствует
3752	-	-	431562.49	2145403.61	Картометрический метод	5.0	Закрепление отсутствует
3753	-	-	431564.99	2145404.60	Картометрический метод	5.0	Закрепление отсутствует

2. Сведения о характерных точках границ объекта							
Обозначение характерных точек границ	Существующие координаты, м		Измененные (уточненные) координаты, м		Метод определения координат характерной точки	Средняя квадратическая погрешность положения характерной точки (Mt), м	Описание обозначения точки на местности (при наличии)
	X	Y	X	Y			
1	2	3	4	5	6	7	8
3754	-	-	431567.61	2145405.24	Картометрический метод	5.0	Закрепление отсутствует
3755	-	-	431570.28	2145405.53	Картометрический метод	5.0	Закрепление отсутствует
3756	-	-	431572.29	2145405.61	Картометрический метод	5.0	Закрепление отсутствует
3757	-	-	431574.72	2145405.56	Картометрический метод	5.0	Закрепление отсутствует
3758	-	-	431577.12	2145405.21	Картометрический метод	5.0	Закрепление отсутствует
3759	-	-	431579.16	2145404.79	Картометрический метод	5.0	Закрепление отсутствует
3760	-	-	431581.42	2145404.19	Картометрический метод	5.0	Закрепление отсутствует
3761	-	-	431583.59	2145403.32	Картометрический метод	5.0	Закрепление отсутствует
3762	-	-	431585.64	2145402.21	Картометрический метод	5.0	Закрепление отсутствует
3763	-	-	431587.37	2145401.14	Картометрический метод	5.0	Закрепление отсутствует
3764	-	-	431589.31	2145400.42	Картометрический метод	5.0	Закрепление отсутствует
3765	-	-	431591.77	2145399.33	Картометрический метод	5.0	Закрепление отсутствует
3766	-	-	431594.05	2145397.91	Картометрический метод	5.0	Закрепление отсутствует
3767	-	-	431596.12	2145396.20	Картометрический метод	5.0	Закрепление отсутствует
3768	-	-	431597.88	2145394.41	Картометрический метод	5.0	Закрепление отсутствует
3769	-	-	431598.48	2145394.07	Картометрический метод	5.0	Закрепление отсутствует
3770	-	-	431599.98	2145393.04	Картометрический метод	5.0	Закрепление отсутствует
3771	-	-	431601.34	2145392.08	Картометрический метод	5.0	Закрепление отсутствует
3772	-	-	431602.02	2145391.45	Картометрический метод	5.0	Закрепление отсутствует
3773	-	-	431603.89	2145389.71	Картометрический метод	5.0	Закрепление отсутствует
3774	-	-	431606.67	2145387.34	Картометрический метод	5.0	Закрепление отсутствует
3775	-	-	431608.47	2145385.51	Картометрический метод	5.0	Закрепление отсутствует
3776	-	-	431609.11	2145384.72	Картометрический метод	5.0	Закрепление отсутствует
3777	-	-	431615.40	2145376.66	Картометрический метод	5.0	Закрепление отсутствует
3778	-	-	431616.79	2145374.62	Картометрический метод	5.0	Закрепление отсутствует

2. Сведения о характерных точках границ объекта							
Обозначение характерных точек границ	Существующие координаты, м		Измененные (уточненные) координаты, м		Метод определения координат характерной точки	Средняя квадратическая погрешность положения характерной точки (Mt), м	Описание обозначения точки на местности (при наличии)
	X	Y	X	Y			
1	2	3	4	5	6	7	8
3779	-	-	431618.10	2145372.01	Картометрический метод	5.0	Закрепление отсутствует
3780	-	-	431620.48	2145366.25	Картометрический метод	5.0	Закрепление отсутствует
3781	-	-	431635.46	2145384.45	Картометрический метод	5.0	Закрепление отсутствует
3782	-	-	431640.19	2145393.64	Картометрический метод	5.0	Закрепление отсутствует
3783	-	-	431640.51	2145394.23	Картометрический метод	5.0	Закрепление отсутствует
3784	-	-	431641.20	2145395.37	Картометрический метод	5.0	Закрепление отсутствует
3785	-	-	431642.61	2145397.54	Картометрический метод	5.0	Закрепление отсутствует
3786	-	-	431645.35	2145403.64	Картометрический метод	5.0	Закрепление отсутствует
3787	-	-	431646.16	2145405.26	Картометрический метод	5.0	Закрепление отсутствует
3788	-	-	431649.36	2145410.89	Картометрический метод	5.0	Закрепление отсутствует
3789	-	-	431652.84	2145419.99	Картометрический метод	5.0	Закрепление отсутствует
3790	-	-	431655.10	2145428.83	Картометрический метод	5.0	Закрепление отсутствует
3791	-	-	431655.59	2145430.45	Картометрический метод	5.0	Закрепление отсутствует
3792	-	-	431656.38	2145432.40	Картометрический метод	5.0	Закрепление отсутствует
3793	-	-	431658.16	2145436.18	Картометрический метод	5.0	Закрепление отсутствует
3794	-	-	431658.55	2145438.09	Картометрический метод	5.0	Закрепление отсутствует
3795	-	-	431658.84	2145450.64	Картометрический метод	5.0	Закрепление отсутствует
3796	-	-	431659.12	2145453.54	Картометрический метод	5.0	Закрепление отсутствует
3797	-	-	431664.24	2145482.18	Картометрический метод	5.0	Закрепление отсутствует
3798	-	-	431664.46	2145500.45	Картометрический метод	5.0	Закрепление отсутствует
3799	-	-	431662.81	2145507.43	Картометрический метод	5.0	Закрепление отсутствует
3800	-	-	431661.37	2145509.43	Картометрический метод	5.0	Закрепление отсутствует
3801	-	-	431660.28	2145511.53	Картометрический метод	5.0	Закрепление отсутствует
3802	-	-	431656.94	2145519.03	Картометрический метод	5.0	Закрепление отсутствует
3803	-	-	431646.75	2145533.72	Картометрический метод	5.0	Закрепление отсутствует

2. Сведения о характерных точках границ объекта							
Обозначение характерных точек границ	Существующие координаты, м		Измененные (уточненные) координаты, м		Метод определения координат характерной точки	Средняя квадратическая погрешность положения характерной точки (Mt), м	Описание обозначения точки на местности (при наличии)
	X	Y	X	Y			
1	2	3	4	5	6	7	8
3804	-	-	431645.85	2145534.81	Картометрический метод	5.0	Закрепление отсутствует
3805	-	-	431637.91	2145541.39	Картометрический метод	5.0	Закрепление отсутствует
3806	-	-	431636.06	2145543.14	Картометрический метод	5.0	Закрепление отсутствует
3807	-	-	431634.45	2145545.11	Картометрический метод	5.0	Закрепление отсутствует
3808	-	-	431633.09	2145547.27	Картометрический метод	5.0	Закрепление отсутствует
3809	-	-	431632.12	2145549.08	Картометрический метод	5.0	Закрепление отсутствует
3810	-	-	431631.02	2145551.48	Картометрический метод	5.0	Закрепление отсутствует
3811	-	-	431630.58	2145553.04	Картометрический метод	5.0	Закрепление отсутствует
3812	-	-	431628.45	2145555.05	Картометрический метод	5.0	Закрепление отсутствует
3813	-	-	431627.11	2145556.53	Картометрический метод	5.0	Закрепление отсутствует
3814	-	-	431626.80	2145556.88	Картометрический метод	5.0	Закрепление отсутствует
3815	-	-	431624.73	2145559.76	Картометрический метод	5.0	Закрепление отсутствует
3816	-	-	431622.11	2145562.59	Картометрический метод	5.0	Закрепление отсутствует
3817	-	-	431620.44	2145563.78	Картометрический метод	5.0	Закрепление отсутствует
3818	-	-	431619.37	2145564.59	Картометрический метод	5.0	Закрепление отсутствует
3819	-	-	431617.84	2145565.97	Картометрический метод	5.0	Закрепление отсутствует
3820	-	-	431612.08	2145571.75	Картометрический метод	5.0	Закрепление отсутствует
3821	-	-	431611.29	2145572.58	Картометрический метод	5.0	Закрепление отсутствует
3822	-	-	431606.60	2145577.85	Картометрический метод	5.0	Закрепление отсутствует
3823	-	-	431598.76	2145582.55	Картометрический метод	5.0	Закрепление отсутствует
3824	-	-	431596.82	2145583.87	Картометрический метод	5.0	Закрепление отсутствует
3825	-	-	431585.75	2145583.62	Картометрический метод	5.0	Закрепление отсутствует
3826	-	-	431575.03	2145581.73	Картометрический метод	5.0	Закрепление отсутствует
3827	-	-	431572.26	2145579.47	Картометрический метод	5.0	Закрепление отсутствует
3828	-	-	431567.25	2145575.39	Картометрический метод	5.0	Закрепление отсутствует

2. Сведения о характерных точках границ объекта							
Обозначение характерных точек границ	Существующие координаты, м		Измененные (уточненные) координаты, м		Метод определения координат характерной точки	Средняя квадратическая погрешность положения характерной точки (Mt), м	Описание обозначения точки на местности (при наличии)
	X	Y	X	Y			
1	2	3	4	5	6	7	8
3829	-	-	431560.26	2145569.86	Картометрический метод	5.0	Закрепление отсутствует
3830	-	-	431557.96	2145568.28	Картометрический метод	5.0	Закрепление отсутствует
3831	-	-	431552.23	2145564.99	Картометрический метод	5.0	Закрепление отсутствует
3832	-	-	431546.46	2145560.89	Картометрический метод	5.0	Закрепление отсутствует
3833	-	-	431545.98	2145560.58	Картометрический метод	5.0	Закрепление отсутствует
3834	-	-	431578.38	2145532.69	Картометрический метод	5.0	Закрепление отсутствует
3835	-	-	431624.88	2145492.48	Картометрический метод	5.0	Закрепление отсутствует
3836	-	-	431488.63	2145354.19	Картометрический метод	5.0	Закрепление отсутствует
3837	-	-	431433.32	2145406.99	Картометрический метод	5.0	Закрепление отсутствует
3838	-	-	431371.50	2145466.00	Картометрический метод	5.0	Закрепление отсутствует
3839	-	-	431370.27	2145465.54	Картометрический метод	5.0	Закрепление отсутствует
3840	-	-	431368.08	2145464.55	Картометрический метод	5.0	Закрепление отсутствует
3841	-	-	431365.67	2145463.80	Картометрический метод	5.0	Закрепление отсутствует
3842	-	-	431354.01	2145460.98	Картометрический метод	5.0	Закрепление отсутствует
3843	-	-	431353.06	2145460.78	Картометрический метод	5.0	Закрепление отсутствует
3844	-	-	431349.45	2145460.42	Картометрический метод	5.0	Закрепление отсутствует
3845	-	-	431346.80	2145460.42	Картометрический метод	5.0	Закрепление отсутствует
3846	-	-	431328.43	2145457.37	Картометрический метод	5.0	Закрепление отсутствует
3847	-	-	431326.09	2145456.58	Картометрический метод	5.0	Закрепление отсутствует
3848	-	-	431323.45	2145455.88	Картометрический метод	5.0	Закрепление отсутствует
3849	-	-	431321.97	2145455.66	Картометрический метод	5.0	Закрепление отсутствует
3850	-	-	431311.71	2145454.48	Картометрический метод	5.0	Закрепление отсутствует
3851	-	-	431309.71	2145454.35	Картометрический метод	5.0	Закрепление отсутствует
3852	-	-	431307.11	2145454.48	Картометрический метод	5.0	Закрепление отсутствует
3853	-	-	431302.38	2145455.03	Картометрический метод	5.0	Закрепление отсутствует

2. Сведения о характерных точках границ объекта							
Обозначение характерных точек границ	Существующие координаты, м		Измененные (уточненные) координаты, м		Метод определения координат характерной точки	Средняя квадратическая погрешность положения характерной точки (Mt), м	Описание обозначения точки на местности (при наличии)
	X	Y	X	Y			
1	2	3	4	5	6	7	8
3854	-	-	431301.51	2145455.15	Картометрический метод	5.0	Закрепление отсутствует
3855	-	-	431298.81	2145455.78	Картометрический метод	5.0	Закрепление отсутствует
3856	-	-	431295.80	2145456.71	Картометрический метод	5.0	Закрепление отсутствует
3857	-	-	431288.89	2145456.08	Картометрический метод	5.0	Закрепление отсутствует
3858	-	-	431287.38	2145456.00	Картометрический метод	5.0	Закрепление отсутствует
3859	-	-	431284.81	2145456.13	Картометрический метод	5.0	Закрепление отсутствует
3860	-	-	431278.11	2145456.89	Картометрический метод	5.0	Закрепление отсутствует
3861	-	-	431256.42	2145457.24	Картометрический метод	5.0	Закрепление отсутствует
3862	-	-	431253.96	2145457.43	Картометрический метод	5.0	Закрепление отсутствует
3863	-	-	431251.54	2145457.92	Картометрический метод	5.0	Закрепление отсутствует
3864	-	-	431249.20	2145458.71	Картометрический метод	5.0	Закрепление отсутствует
3865	-	-	431245.23	2145460.30	Картометрический метод	5.0	Закрепление отсутствует
3866	-	-	431244.74	2145460.24	Картометрический метод	5.0	Закрепление отсутствует
3867	-	-	431241.06	2145459.86	Картометрический метод	5.0	Закрепление отсутствует
3868	-	-	431236.14	2145459.83	Картометрический метод	5.0	Закрепление отсутствует
3869	-	-	431225.89	2145458.31	Картометрический метод	5.0	Закрепление отсутствует
3870	-	-	431221.34	2145458.31	Картометрический метод	5.0	Закрепление отсутствует
3871	-	-	431221.20	2145457.39	Картометрический метод	5.0	Закрепление отсутствует
3872	-	-	431220.31	2145455.57	Картометрический метод	5.0	Закрепление отсутствует
3873	-	-	431219.03	2145453.99	Картометрический метод	5.0	Закрепление отсутствует
3874	-	-	431217.01	2145453.48	Картометрический метод	5.0	Закрепление отсутствует
3875	-	-	431215.26	2145452.49	Картометрический метод	5.0	Закрепление отсутствует
3876	-	-	431208.89	2145447.24	Картометрический метод	5.0	Закрепление отсутствует
3877	-	-	431207.06	2145446.37	Картометрический метод	5.0	Закрепление отсутствует
3878	-	-	431205.84	2145444.72	Картометрический метод	5.0	Закрепление отсутствует

2. Сведения о характерных точках границ объекта							
Обозначение характерных точек границ	Существующие координаты, м		Измененные (уточненные) координаты, м		Метод определения координат характерной точки	Средняя квадратическая погрешность положения характерной точки (Mt), м	Описание обозначения точки на местности (при наличии)
	X	Y	X	Y			
1	2	3	4	5	6	7	8
3879	-	-	431205.43	2145438.67	Картометрический метод	5.0	Закрепление отсутствует
3880	-	-	431203.86	2145434.82	Картометрический метод	5.0	Закрепление отсутствует
3881	-	-	431206.39	2145427.13	Картометрический метод	5.0	Закрепление отсутствует
3882	-	-	431206.49	2145425.08	Картометрический метод	5.0	Закрепление отсутствует
3883	-	-	431205.86	2145423.08	Картометрический метод	5.0	Закрепление отсутствует
3884	-	-	431204.58	2145421.45	Картометрический метод	5.0	Закрепление отсутствует
3885	-	-	431203.06	2145420.15	Картометрический метод	5.0	Закрепление отсутствует
3886	-	-	431200.50	2145417.00	Картометрический метод	5.0	Закрепление отсутствует
3887	-	-	431195.98	2145412.83	Картометрический метод	5.0	Закрепление отсутствует
3888	-	-	431194.81	2145411.15	Картометрический метод	5.0	Закрепление отсутствует
3889	-	-	431193.23	2145409.92	Картометрический метод	5.0	Закрепление отсутствует
3890	-	-	431191.44	2145406.26	Картометрический метод	5.0	Закрепление отсутствует
3891	-	-	431187.79	2145404.31	Картометрический метод	5.0	Закрепление отсутствует
3892	-	-	431182.63	2145401.11	Картометрический метод	5.0	Закрепление отсутствует
3893	-	-	431174.63	2145394.66	Картометрический метод	5.0	Закрепление отсутствует
3894	-	-	431172.85	2145393.71	Картометрический метод	5.0	Закрепление отсутствует
3895	-	-	431168.80	2145393.38	Картометрический метод	5.0	Закрепление отсутствует
3896	-	-	431166.79	2145393.88	Картометрический метод	5.0	Закрепление отсутствует
3897	-	-	431165.17	2145395.25	Картометрический метод	5.0	Закрепление отсутствует
3898	-	-	431163.62	2145399.02	Картометрический метод	5.0	Закрепление отсутствует
3899	-	-	431162.36	2145400.66	Картометрический метод	5.0	Закрепление отсутствует
3900	-	-	431160.75	2145401.85	Картометрический метод	5.0	Закрепление отсутствует
3901	-	-	431158.75	2145402.15	Картометрический метод	5.0	Закрепление отсутствует
3902	-	-	431148.33	2145402.45	Картометрический метод	5.0	Закрепление отсутствует
3903	-	-	431144.38	2145403.63	Картометрический метод	5.0	Закрепление отсутствует

2. Сведения о характерных точках границ объекта							
Обозначение характерных точек границ	Существующие координаты, м		Измененные (уточненные) координаты, м		Метод определения координат характерной точки	Средняя квадратическая погрешность положения характерной точки (Mt), м	Описание обозначения точки на местности (при наличии)
	X	Y	X	Y			
1	2	3	4	5	6	7	8
3904	-	-	431142.33	2145403.85	Картометрический метод	5.0	Закрепление отсутствует
3905	-	-	431138.29	2145405.13	Картометрический метод	5.0	Закрепление отсутствует
3906	-	-	431136.69	2145406.69	Картометрический метод	5.0	Закрепление отсутствует
3907	-	-	431132.89	2145411.72	Картометрический метод	5.0	Закрепление отсутствует
3908	-	-	431131.26	2145412.98	Картометрический метод	5.0	Закрепление отсутствует
3909	-	-	431129.20	2145413.42	Картометрический метод	5.0	Закрепление отсутствует
3910	-	-	431127.19	2145413.26	Картометрический метод	5.0	Закрепление отсутствует
3911	-	-	431122.17	2145411.07	Картометрический метод	5.0	Закрепление отсутствует
3912	-	-	431121.19	2145410.56	Картометрический метод	5.0	Закрепление отсутствует
3913	-	-	431117.20	2145410.66	Картометрический метод	5.0	Закрепление отсутствует
3914	-	-	431115.25	2145411.20	Картометрический метод	5.0	Закрепление отсутствует
3915	-	-	431111.04	2145411.68	Картометрический метод	5.0	Закрепление отсутствует
3916	-	-	431109.17	2145412.30	Картометрический метод	5.0	Закрепление отсутствует
3917	-	-	431107.64	2145413.76	Картометрический метод	5.0	Закрепление отсутствует
3918	-	-	431107.15	2145415.70	Картометрический метод	5.0	Закрепление отсутствует
3919	-	-	431105.28	2145416.49	Картометрический метод	5.0	Закрепление отсутствует
3920	-	-	431102.43	2145416.41	Картометрический метод	5.0	Закрепление отсутствует
3921	-	-	431098.05	2145416.80	Картометрический метод	5.0	Закрепление отсутствует
3922	-	-	431095.95	2145417.32	Картометрический метод	5.0	Закрепление отсутствует
3923	-	-	431092.17	2145418.69	Картометрический метод	5.0	Закрепление отсутствует
3924	-	-	431087.87	2145419.06	Картометрический метод	5.0	Закрепление отсутствует
3925	-	-	431085.71	2145418.87	Картометрический метод	5.0	Закрепление отсутствует
3926	-	-	431080.52	2145417.21	Картометрический метод	5.0	Закрепление отсутствует
3927	-	-	431078.45	2145416.97	Картометрический метод	5.0	Закрепление отсутствует
3928	-	-	431071.89	2145418.15	Картометрический метод	5.0	Закрепление отсутствует

2. Сведения о характерных точках границ объекта							
Обозначение характерных точек границ	Существующие координаты, м		Измененные (уточненные) координаты, м		Метод определения координат характерной точки	Средняя квадратическая погрешность положения характерной точки (Mt), м	Описание обозначения точки на местности (при наличии)
	X	Y	X	Y			
1	2	3	4	5	6	7	8
3929	-	-	431067.96	2145419.12	Картометрический метод	5.0	Закрепление отсутствует
3930	-	-	431063.77	2145419.71	Картометрический метод	5.0	Закрепление отсутствует
3931	-	-	431059.90	2145421.55	Картометрический метод	5.0	Закрепление отсутствует
3932	-	-	431057.91	2145421.98	Картометрический метод	5.0	Закрепление отсутствует
3933	-	-	431055.88	2145422.17	Картометрический метод	5.0	Закрепление отсутствует
3934	-	-	431056.12	2145423.90	Картометрический метод	5.0	Закрепление отсутствует
3935	-	-	431056.41	2145425.95	Картометрический метод	5.0	Закрепление отсутствует
3936	-	-	431058.58	2145425.95	Картометрический метод	5.0	Закрепление отсутствует
3937	-	-	431065.08	2145424.46	Картометрический метод	5.0	Закрепление отсутствует
3938	-	-	431066.98	2145423.77	Картометрический метод	5.0	Закрепление отсутствует
3939	-	-	431071.05	2145422.87	Картометрический метод	5.0	Закрепление отсутствует
3940	-	-	431075.16	2145422.60	Картометрический метод	5.0	Закрепление отсутствует
3941	-	-	431082.61	2145423.90	Картометрический метод	5.0	Закрепление отсутствует
3942	-	-	431093.07	2145424.86	Картометрический метод	5.0	Закрепление отсутствует
3943	-	-	431097.06	2145423.90	Картометрический метод	5.0	Закрепление отсутствует
3944	-	-	431104.03	2145423.45	Картометрический метод	5.0	Закрепление отсутствует
3945	-	-	431108.03	2145422.42	Картометрический метод	5.0	Закрепление отсутствует
3946	-	-	431113.65	2145422.27	Картометрический метод	5.0	Закрепление отсутствует
3947	-	-	431117.53	2145423.72	Картометрический метод	5.0	Закрепление отсутствует
3948	-	-	431119.58	2145424.19	Картометрический метод	5.0	Закрепление отсутствует
3949	-	-	431121.97	2145424.35	Картометрический метод	5.0	Закрепление отсутствует
3950	-	-	431123.76	2145423.68	Картометрический метод	5.0	Закрепление отсутствует
3951	-	-	431127.87	2145418.97	Картометрический метод	5.0	Закрепление отсутствует
3952	-	-	431129.76	2145418.04	Картометрический метод	5.0	Закрепление отсутствует
3953	-	-	431139.87	2145416.77	Картометрический метод	5.0	Закрепление отсутствует

2. Сведения о характерных точках границ объекта							
Обозначение характерных точек границ	Существующие координаты, м		Измененные (уточненные) координаты, м		Метод определения координат характерной точки	Средняя квадратическая погрешность положения характерной точки (Mt), м	Описание обозначения точки на местности (при наличии)
	X	Y	X	Y			
1	2	3	4	5	6	7	8
3954	-	-	431141.79	2145416.08	Картометрический метод	5.0	Закрепление отсутствует
3955	-	-	431143.87	2145412.62	Картометрический метод	5.0	Закрепление отсутствует
3956	-	-	431145.70	2145411.61	Картометрический метод	5.0	Закрепление отсутствует
3957	-	-	431153.46	2145410.08	Картометрический метод	5.0	Закрепление отсутствует
3958	-	-	431162.56	2145405.41	Картометрический метод	5.0	Закрепление отсутствует
3959	-	-	431165.59	2145402.64	Картометрический метод	5.0	Закрепление отсутствует
3960	-	-	431167.46	2145401.89	Картометрический метод	5.0	Закрепление отсутствует
3961	-	-	431173.52	2145401.17	Картометрический метод	5.0	Закрепление отсутствует
3962	-	-	431177.59	2145401.78	Картометрический метод	5.0	Закрепление отсутствует
3963	-	-	431183.98	2145406.87	Картометрический метод	5.0	Закрепление отсутствует
3964	-	-	431185.21	2145408.52	Картометрический метод	5.0	Закрепление отсутствует
3965	-	-	431191.66	2145415.15	Картометрический метод	5.0	Закрепление отсутствует
3966	-	-	431195.41	2145416.94	Картометрический метод	5.0	Закрепление отсутствует
3967	-	-	431198.53	2145422.28	Картометрический метод	5.0	Закрепление отсутствует
3968	-	-	431200.05	2145426.15	Картометрический метод	5.0	Закрепление отсутствует
3969	-	-	431199.90	2145428.23	Картометрический метод	5.0	Закрепление отсутствует
3970	-	-	431198.41	2145431.06	Картометрический метод	5.0	Закрепление отсутствует
3971	-	-	431197.84	2145433.06	Картометрический метод	5.0	Закрепление отсутствует
3972	-	-	431199.12	2145434.62	Картометрический метод	5.0	Закрепление отсутствует
3973	-	-	431201.12	2145438.12	Картометрический метод	5.0	Закрепление отсутствует
3974	-	-	431200.84	2145440.10	Картометрический метод	5.0	Закрепление отсутствует
3975	-	-	431199.62	2145441.70	Картометрический метод	5.0	Закрепление отсутствует
3976	-	-	431200.69	2145443.43	Картометрический метод	5.0	Закрепление отсутствует
3977	-	-	431205.96	2145449.71	Картометрический метод	5.0	Закрепление отсутствует
3978	-	-	431210.43	2145453.78	Картометрический метод	5.0	Закрепление отсутствует

2. Сведения о характерных точках границ объекта							
Обозначение характерных точек границ	Существующие координаты, м		Измененные (уточненные) координаты, м		Метод определения координат характерной точки	Средняя квадратическая погрешность положения характерной точки (Mt), м	Описание обозначения точки на местности (при наличии)
	X	Y	X	Y			
1	2	3	4	5	6	7	8
3979	-	-	431214.20	2145455.37	Картометрический метод	5.0	Закрепление отсутствует
3980	-	-	431216.20	2145458.31	Картометрический метод	5.0	Закрепление отсутствует
3981	-	-	431207.16	2145458.32	Картометрический метод	5.0	Закрепление отсутствует
3982	-	-	431204.75	2145459.06	Картометрический метод	5.0	Закрепление отсутствует
3983	-	-	431202.45	2145460.09	Картометрический метод	5.0	Закрепление отсутствует
3984	-	-	431200.30	2145461.41	Картометрический метод	5.0	Закрепление отсутствует
3985	-	-	431198.41	2145462.73	Картометрический метод	5.0	Закрепление отсутствует
3986	-	-	431194.69	2145462.65	Картометрический метод	5.0	Закрепление отсутствует
3987	-	-	431191.48	2145462.85	Картометрический метод	5.0	Закрепление отсутствует
3988	-	-	431187.07	2145463.48	Картометрический метод	5.0	Закрепление отсутствует
3989	-	-	431184.21	2145464.14	Картометрический метод	5.0	Закрепление отсутствует
3990	-	-	431181.47	2145465.20	Картометрический метод	5.0	Закрепление отсутствует
3991	-	-	431178.92	2145466.66	Картометрический метод	5.0	Закрепление отсутствует
3992	-	-	431177.05	2145467.86	Картометрический метод	5.0	Закрепление отсутствует
3993	-	-	431174.56	2145468.50	Картометрический метод	5.0	Закрепление отсутствует
3994	-	-	431164.26	2145471.85	Картометрический метод	5.0	Закрепление отсутствует
3995	-	-	431161.66	2145472.93	Картометрический метод	5.0	Закрепление отсутствует
3996	-	-	431159.23	2145474.37	Картометрический метод	5.0	Закрепление отсутствует
3997	-	-	431157.04	2145476.13	Картометрический метод	5.0	Закрепление отсутствует
3998	-	-	431155.96	2145477.13	Картометрический метод	5.0	Закрепление отсутствует
3999	-	-	431154.75	2145477.75	Картометрический метод	5.0	Закрепление отсутствует
4000	-	-	431154.13	2145478.08	Картометрический метод	5.0	Закрепление отсутствует
4001	-	-	431151.47	2145479.86	Картометрический метод	5.0	Закрепление отсутствует
4002	-	-	431149.59	2145481.35	Картометрический метод	5.0	Закрепление отсутствует
4003	-	-	431145.77	2145483.36	Картометрический метод	5.0	Закрепление отсутствует

2. Сведения о характерных точках границ объекта							
Обозначение характерных точек границ	Существующие координаты, м		Измененные (уточненные) координаты, м		Метод определения координат характерной точки	Средняя квадратическая погрешность положения характерной точки (Mt), м	Описание обозначения точки на местности (при наличии)
	X	Y	X	Y			
1	2	3	4	5	6	7	8
4004	-	-	431145.34	2145483.59	Картометрический метод	5.0	Закрепление отсутствует
4005	-	-	431143.20	2145484.98	Картометрический метод	5.0	Закрепление отсутствует
4006	-	-	431139.88	2145487.43	Картометрический метод	5.0	Закрепление отсутствует
4007	-	-	431137.43	2145489.57	Картометрический метод	5.0	Закрепление отсутствует
4008	-	-	431135.35	2145492.08	Картометрический метод	5.0	Закрепление отсутствует
4009	-	-	431128.39	2145502.09	Картометрический метод	5.0	Закрепление отсутствует
4010	-	-	431126.89	2145504.63	Картометрический метод	5.0	Закрепление отсутствует
4011	-	-	431125.78	2145507.35	Картометрический метод	5.0	Закрепление отсутствует
4012	-	-	431125.08	2145510.21	Картометрический метод	5.0	Закрепление отсутствует
4013	-	-	431122.72	2145524.26	Картометрический метод	5.0	Закрепление отсутствует
4014	-	-	431122.45	2145527.23	Картометрический метод	5.0	Закрепление отсутствует
4015	-	-	431122.38	2145531.29	Картометрический метод	5.0	Закрепление отсутствует
4016	-	-	431122.63	2145534.79	Картометрический метод	5.0	Закрепление отсутствует
4017	-	-	431122.93	2145536.27	Картометрический метод	5.0	Закрепление отсутствует
4018	-	-	431123.03	2145536.71	Картометрический метод	5.0	Закрепление отсутствует
4019	-	-	431123.07	2145537.21	Картометрический метод	5.0	Закрепление отсутствует
4020	-	-	431122.17	2145544.85	Картометрический метод	5.0	Закрепление отсутствует
4021	-	-	431121.19	2145550.14	Картометрический метод	5.0	Закрепление отсутствует
4022	-	-	431120.86	2145553.48	Картометрический метод	5.0	Закрепление отсутствует
4023	-	-	431120.89	2145554.90	Картометрический метод	5.0	Закрепление отсутствует
4024	-	-	431121.11	2145558.69	Картометрический метод	5.0	Закрепление отсутствует
4025	-	-	431120.08	2145562.27	Картометрический метод	5.0	Закрепление отсутствует
4026	-	-	431119.66	2145564.02	Картометрический метод	5.0	Закрепление отсутствует
4027	-	-	431119.49	2145565.07	Картометрический метод	5.0	Закрепление отсутствует
4028	-	-	431118.38	2145573.16	Картометрический метод	5.0	Закрепление отсутствует

2. Сведения о характерных точках границ объекта							
Обозначение характерных точек границ	Существующие координаты, м		Измененные (уточненные) координаты, м		Метод определения координат характерной точки	Средняя квадратическая погрешность положения характерной точки (Mt), м	Описание обозначения точки на местности (при наличии)
	X	Y	X	Y			
1	2	3	4	5	6	7	8
4029	-	-	431118.20	2145575.59	Картометрический метод	5.0	Закрепление отсутствует
4030	-	-	431118.45	2145579.06	Картометрический метод	5.0	Закрепление отсутствует
4031	-	-	431119.76	2145587.20	Картометрический метод	5.0	Закрепление отсутствует
4032	-	-	431119.87	2145587.81	Картометрический метод	5.0	Закрепление отсутствует
4033	-	-	431120.52	2145591.19	Картометрический метод	5.0	Закрепление отсутствует
4034	-	-	431120.45	2145591.97	Картометрический метод	5.0	Закрепление отсутствует
3129	-	-	431120.49	2145594.98	Картометрический метод	5.0	Закрепление отсутствует
4035	-	-	431853.06	2144892.50	Картометрический метод	5.0	Закрепление отсутствует
4036	-	-	431855.21	2144888.60	Картометрический метод	5.0	Закрепление отсутствует
4037	-	-	431856.49	2144887.58	Картометрический метод	5.0	Закрепление отсутствует
4038	-	-	431858.36	2144886.94	Картометрический метод	5.0	Закрепление отсутствует
4039	-	-	431858.79	2144886.30	Картометрический метод	5.0	Закрепление отсутствует
4040	-	-	431859.41	2144885.55	Картометрический метод	5.0	Закрепление отсутствует
4041	-	-	431860.78	2144883.05	Картометрический метод	5.0	Закрепление отсутствует
4042	-	-	431864.53	2144880.93	Картометрический метод	5.0	Закрепление отсутствует
4043	-	-	431865.86	2144879.34	Картометрический метод	5.0	Закрепление отсутствует
4044	-	-	431867.19	2144878.38	Картометрический метод	5.0	Закрепление отсутствует
4045	-	-	431870.02	2144877.13	Картометрический метод	5.0	Закрепление отсутствует
4046	-	-	431870.59	2144876.12	Картометрический метод	5.0	Закрепление отсутствует
4047	-	-	431873.94	2144874.54	Картометрический метод	5.0	Закрепление отсутствует
4048	-	-	431878.28	2144874.02	Картометрический метод	5.0	Закрепление отсутствует
4049	-	-	431880.09	2144873.42	Картометрический метод	5.0	Закрепление отсутствует
4050	-	-	431882.18	2144870.88	Картометрический метод	5.0	Закрепление отсутствует
4051	-	-	431883.76	2144869.83	Картометрический метод	5.0	Закрепление отсутствует
4052	-	-	431885.44	2144869.36	Картометрический метод	5.0	Закрепление отсутствует

2. Сведения о характерных точках границ объекта							
Обозначение характерных точек границ	Существующие координаты, м		Измененные (уточненные) координаты, м		Метод определения координат характерной точки	Средняя квадратическая погрешность положения характерной точки (Mt), м	Описание обозначения точки на местности (при наличии)
	X	Y	X	Y			
1	2	3	4	5	6	7	8
4053	-	-	431886.51	2144868.39	Картометрический метод	5.0	Закрепление отсутствует
4054	-	-	431890.54	2144867.08	Картометрический метод	5.0	Закрепление отсутствует
4055	-	-	431896.69	2144867.01	Картометрический метод	5.0	Закрепление отсутствует
4056	-	-	431897.67	2144865.35	Картометрический метод	5.0	Закрепление отсутствует
4057	-	-	431899.72	2144862.91	Картометрический метод	5.0	Закрепление отсутствует
4058	-	-	431901.30	2144862.65	Картометрический метод	5.0	Закрепление отсутствует
4059	-	-	431902.86	2144861.21	Картометрический метод	5.0	Закрепление отсутствует
4060	-	-	431904.30	2144860.42	Картометрический метод	5.0	Закрепление отсутствует
4061	-	-	431904.53	2144860.30	Картометрический метод	5.0	Закрепление отсутствует
4062	-	-	431904.79	2144859.98	Картометрический метод	5.0	Закрепление отсутствует
4063	-	-	431905.56	2144859.05	Картометрический метод	5.0	Закрепление отсутствует
4064	-	-	431904.13	2144858.14	Картометрический метод	5.0	Закрепление отсутствует
4065	-	-	431899.54	2144857.57	Картометрический метод	5.0	Закрепление отсутствует
4066	-	-	431895.19	2144858.29	Картометрический метод	5.0	Закрепление отсутствует
4067	-	-	431893.16	2144860.08	Картометрический метод	5.0	Закрепление отсутствует
4068	-	-	431891.94	2144861.75	Картометрический метод	5.0	Закрепление отсутствует
4069	-	-	431889.92	2144862.88	Картометрический метод	5.0	Закрепление отсутствует
4070	-	-	431889.00	2144863.92	Картометрический метод	5.0	Закрепление отсутствует
4071	-	-	431883.70	2144863.93	Картометрический метод	5.0	Закрепление отсутствует
4072	-	-	431881.35	2144865.27	Картометрический метод	5.0	Закрепление отсутствует
4073	-	-	431880.21	2144865.34	Картометрический метод	5.0	Закрепление отсутствует
4074	-	-	431877.11	2144863.63	Картометрический метод	5.0	Закрепление отсутствует
4075	-	-	431876.52	2144865.61	Картометрический метод	5.0	Закрепление отсутствует
4076	-	-	431875.86	2144866.01	Картометрический метод	5.0	Закрепление отсутствует
4077	-	-	431873.84	2144866.47	Картометрический метод	5.0	Закрепление отсутствует

2. Сведения о характерных точках границ объекта							
Обозначение характерных точек границ	Существующие координаты, м		Измененные (уточненные) координаты, м		Метод определения координат характерной точки	Средняя квадратическая погрешность положения характерной точки (Mt), м	Описание обозначения точки на местности (при наличии)
	X	Y	X	Y			
1	2	3	4	5	6	7	8
4078	-	-	431872.37	2144867.93	Картометрический метод	5.0	Закрепление отсутствует
4079	-	-	431867.48	2144869.40	Картометрический метод	5.0	Закрепление отсутствует
4080	-	-	431866.74	2144870.34	Картометрический метод	5.0	Закрепление отсутствует
4081	-	-	431867.26	2144870.94	Картометрический метод	5.0	Закрепление отсутствует
4082	-	-	431865.13	2144871.54	Картометрический метод	5.0	Закрепление отсутствует
4083	-	-	431865.44	2144872.51	Картометрический метод	5.0	Закрепление отсутствует
4084	-	-	431864.79	2144873.61	Картометрический метод	5.0	Закрепление отсутствует
4085	-	-	431862.51	2144874.73	Картометрический метод	5.0	Закрепление отсутствует
4086	-	-	431861.12	2144874.55	Картометрический метод	5.0	Закрепление отсутствует
4087	-	-	431860.59	2144873.98	Картометрический метод	5.0	Закрепление отсутствует
4088	-	-	431859.46	2144874.12	Картометрический метод	5.0	Закрепление отсутствует
4089	-	-	431859.02	2144875.15	Картометрический метод	5.0	Закрепление отсутствует
4090	-	-	431857.28	2144876.31	Картометрический метод	5.0	Закрепление отсутствует
4091	-	-	431855.98	2144876.20	Картометрический метод	5.0	Закрепление отсутствует
4092	-	-	431854.73	2144876.73	Картометрический метод	5.0	Закрепление отсутствует
4093	-	-	431854.44	2144877.62	Картометрический метод	5.0	Закрепление отсутствует
4094	-	-	431851.92	2144878.86	Картометрический метод	5.0	Закрепление отсутствует
4095	-	-	431850.22	2144880.85	Картометрический метод	5.0	Закрепление отсутствует
4096	-	-	431849.16	2144881.56	Картометрический метод	5.0	Закрепление отсутствует
4097	-	-	431848.08	2144885.29	Картометрический метод	5.0	Закрепление отсутствует
4098	-	-	431848.02	2144886.64	Картометрический метод	5.0	Закрепление отсутствует
4099	-	-	431847.42	2144887.89	Картометрический метод	5.0	Закрепление отсутствует
4100	-	-	431847.99	2144888.66	Картометрический метод	5.0	Закрепление отсутствует
4101	-	-	431848.75	2144889.67	Картометрический метод	5.0	Закрепление отсутствует
4102	-	-	431848.11	2144891.29	Картометрический метод	5.0	Закрепление отсутствует

2. Сведения о характерных точках границ объекта							
Обозначение характерных точек границ	Существующие координаты, м		Измененные (уточненные) координаты, м		Метод определения координат характерной точки	Средняя квадратическая погрешность положения характерной точки (Mt), м	Описание обозначения точки на местности (при наличии)
	X	Y	X	Y			
1	2	3	4	5	6	7	8
4103	-	-	431848.60	2144891.67	Картометрический метод	5.0	Закрепление отсутствует
4104	-	-	431850.01	2144892.78	Картометрический метод	5.0	Закрепление отсутствует
4105	-	-	431851.42	2144892.89	Картометрический метод	5.0	Закрепление отсутствует
4035	-	-	431853.06	2144892.50	Картометрический метод	5.0	Закрепление отсутствует
4106	-	-	424837.30	2141586.27	Картометрический метод	5.0	Закрепление отсутствует
4107	-	-	424810.36	2141550.55	Картометрический метод	5.0	Закрепление отсутствует
4108	-	-	424776.02	2141505.02	Картометрический метод	5.0	Закрепление отсутствует
4109	-	-	424747.73	2141471.71	Картометрический метод	5.0	Закрепление отсутствует
4110	-	-	424715.57	2141441.28	Картометрический метод	5.0	Закрепление отсутствует
4111	-	-	424475.72	2141244.70	Картометрический метод	5.0	Закрепление отсутствует
4112	-	-	424442.93	2141216.48	Картометрический метод	5.0	Закрепление отсутствует
4113	-	-	424423.11	2141199.42	Картометрический метод	5.0	Закрепление отсутствует
4114	-	-	424406.15	2141182.87	Картометрический метод	5.0	Закрепление отсутствует
4115	-	-	424406.33	2141182.51	Картометрический метод	5.0	Закрепление отсутствует
4116	-	-	424409.61	2141174.16	Картометрический метод	5.0	Закрепление отсутствует
4117	-	-	424412.12	2141165.54	Картометрический метод	5.0	Закрепление отсутствует
4118	-	-	424413.85	2141156.74	Картометрический метод	5.0	Закрепление отсутствует
4119	-	-	424414.79	2141147.81	Картометрический метод	5.0	Закрепление отсутствует
4120	-	-	424414.92	2141138.84	Картометрический метод	5.0	Закрепление отсутствует
4121	-	-	424414.25	2141129.89	Картометрический метод	5.0	Закрепление отсутствует
4122	-	-	424412.78	2141121.04	Картометрический метод	5.0	Закрепление отсутствует
4123	-	-	424410.52	2141112.35	Картометрический метод	5.0	Закрепление отсутствует
4124	-	-	424407.49	2141103.90	Картометрический метод	5.0	Закрепление отсутствует
4125	-	-	424403.71	2141095.76	Картометрический метод	5.0	Закрепление отсутствует
4126	-	-	424399.22	2141087.99	Картометрический метод	5.0	Закрепление отсутствует

2. Сведения о характерных точках границ объекта							
Обозначение характерных точек границ	Существующие координаты, м		Измененные (уточненные) координаты, м		Метод определения координат характерной точки	Средняя квадратическая погрешность положения характерной точки (Mt), м	Описание обозначения точки на местности (при наличии)
	X	Y	X	Y			
1	2	3	4	5	6	7	8
4127	-	-	424394.05	2141080.66	Картометрический метод	5.0	Закрепление отсутствует
4128	-	-	424389.39	2141075.06	Картометрический метод	5.0	Закрепление отсутствует
4129	-	-	424346.34	2141027.10	Картометрический метод	5.0	Закрепление отсутствует
4130	-	-	424345.20	2141025.85	Картометрический метод	5.0	Закрепление отсутствует
4131	-	-	424338.81	2141019.55	Картометрический метод	5.0	Закрепление отсутствует
4132	-	-	424331.88	2141013.86	Картометрический метод	5.0	Закрепление отсутствует
4133	-	-	424324.46	2141008.81	Картометрический метод	5.0	Закрепление отсутствует
4134	-	-	424316.62	2141004.44	Картометрический метод	5.0	Закрепление отсутствует
4135	-	-	424308.42	2141000.79	Картометрический метод	5.0	Закрепление отсутствует
4136	-	-	424299.93	2140997.89	Картометрический метод	5.0	Закрепление отсутствует
4137	-	-	424291.21	2140995.77	Картометрический метод	5.0	Закрепление отсутствует
4138	-	-	424282.33	2140994.43	Картометрический метод	5.0	Закрепление отсутствует
4139	-	-	424273.38	2140993.90	Картометрический метод	5.0	Закрепление отсутствует
4140	-	-	424264.41	2140994.17	Картометрический метод	5.0	Закрепление отсутствует
4141	-	-	424255.50	2140995.24	Картометрический метод	5.0	Закрепление отсутствует
4142	-	-	424246.72	2140997.11	Картометрический метод	5.0	Закрепление отсутствует
4143	-	-	424238.15	2140999.76	Картометрический метод	5.0	Закрепление отсутствует
4144	-	-	424233.99	2141001.47	Картометрический метод	5.0	Закрепление отсутствует
4145	-	-	424211.49	2140976.91	Картометрический метод	5.0	Закрепление отсутствует
4146	-	-	424177.32	2140939.60	Картометрический метод	5.0	Закрепление отсутствует
4147	-	-	424146.08	2140905.50	Картометрический метод	5.0	Закрепление отсутствует
4148	-	-	424111.41	2140866.23	Картометрический метод	5.0	Закрепление отсутствует
4149	-	-	424042.74	2140781.24	Картометрический метод	5.0	Закрепление отсутствует
4150	-	-	423995.13	2140720.98	Картометрический метод	5.0	Закрепление отсутствует
4151	-	-	423854.94	2140543.55	Картометрический метод	5.0	Закрепление отсутствует

2. Сведения о характерных точках границ объекта							
Обозначение характерных точек границ	Существующие координаты, м		Измененные (уточненные) координаты, м		Метод определения координат характерной точки	Средняя квадратическая погрешность положения характерной точки (Mt), м	Описание обозначения точки на местности (при наличии)
	X	Y	X	Y			
1	2	3	4	5	6	7	8
4152	-	-	423836.53	2140520.41	Картометрический метод	5.0	Закрепление отсутствует
4153	-	-	423789.54	2140461.34	Картометрический метод	5.0	Закрепление отсутствует
4154	-	-	423797.98	2140451.88	Картометрический метод	5.0	Закрепление отсутствует
4155	-	-	423826.08	2140427.54	Картометрический метод	5.0	Закрепление отсутствует
4156	-	-	423894.75	2140380.95	Картометрический метод	5.0	Закрепление отсутствует
4157	-	-	423925.51	2140366.37	Картометрический метод	5.0	Закрепление отсутствует
4158	-	-	423908.16	2140329.25	Картометрический метод	5.0	Закрепление отсутствует
4159	-	-	423910.80	2140327.98	Картометрический метод	5.0	Закрепление отсутствует
4160	-	-	423913.21	2140326.83	Картометрический метод	5.0	Закрепление отсутствует
4161	-	-	423935.74	2140316.01	Картометрический метод	5.0	Закрепление отсутствует
4162	-	-	423958.28	2140305.20	Картометрический метод	5.0	Закрепление отсутствует
4163	-	-	423980.81	2140294.39	Картометрический метод	5.0	Закрепление отсутствует
4164	-	-	424003.31	2140283.60	Картометрический метод	5.0	Закрепление отсутствует
4165	-	-	424025.87	2140272.77	Картометрический метод	5.0	Закрепление отсутствует
4166	-	-	424048.40	2140261.95	Картометрический метод	5.0	Закрепление отсутствует
4167	-	-	424070.93	2140251.14	Картометрический метод	5.0	Закрепление отсутствует
4168	-	-	424084.45	2140244.65	Картометрический метод	5.0	Закрепление отсутствует
4169	-	-	424106.98	2140233.85	Картометрический метод	5.0	Закрепление отсутствует
4170	-	-	424129.52	2140223.04	Картометрический метод	5.0	Закрепление отсутствует
4171	-	-	424152.05	2140212.21	Картометрический метод	5.0	Закрепление отсутствует
4172	-	-	424174.59	2140201.40	Картометрический метод	5.0	Закрепление отсутствует
4173	-	-	424197.12	2140190.59	Картометрический метод	5.0	Закрепление отсутствует
4174	-	-	424219.64	2140179.78	Картометрический метод	5.0	Закрепление отсутствует
4175	-	-	424242.18	2140168.96	Картометрический метод	5.0	Закрепление отсутствует
4176	-	-	424264.71	2140158.15	Картометрический метод	5.0	Закрепление отсутствует

2. Сведения о характерных точках границ объекта							
Обозначение характерных точек границ	Существующие координаты, м		Измененные (уточненные) координаты, м		Метод определения координат характерной точки	Средняя квадратическая погрешность положения характерной точки (Mt), м	Описание обозначения точки на местности (при наличии)
	X	Y	X	Y			
1	2	3	4	5	6	7	8
4177	-	-	424293.94	2140144.12	Картометрический метод	5.0	Закрепление отсутствует
4178	-	-	424323.34	2140130.02	Картометрический метод	5.0	Закрепление отсутствует
4179	-	-	424307.87	2140097.63	Картометрический метод	5.0	Закрепление отсутствует
4180	-	-	424263.52	2140005.30	Картометрический метод	5.0	Закрепление отсутствует
4181	-	-	424276.47	2139999.61	Картометрический метод	5.0	Закрепление отсутствует
4182	-	-	424315.45	2139994.63	Картометрический метод	5.0	Закрепление отсутствует
4183	-	-	424348.67	2140003.05	Картометрический метод	5.0	Закрепление отсутствует
4184	-	-	424406.36	2140042.75	Картометрический метод	5.0	Закрепление отсутствует
4185	-	-	424425.86	2140056.17	Картометрический метод	5.0	Закрепление отсутствует
4186	-	-	424445.35	2140069.57	Картометрический метод	5.0	Закрепление отсутствует
4187	-	-	424488.56	2140100.38	Картометрический метод	5.0	Закрепление отсутствует
4188	-	-	424550.32	2140165.59	Картометрический метод	5.0	Закрепление отсутствует
4189	-	-	424611.13	2140241.90	Картометрический метод	5.0	Закрепление отсутствует
4190	-	-	424619.25	2140253.72	Картометрический метод	5.0	Закрепление отсутствует
4191	-	-	424732.39	2140418.34	Картометрический метод	5.0	Закрепление отсутствует
4192	-	-	424762.35	2140452.80	Картометрический метод	5.0	Закрепление отсутствует
4193	-	-	424888.63	2140598.06	Картометрический метод	5.0	Закрепление отсутствует
4194	-	-	424899.48	2140610.54	Картометрический метод	5.0	Закрепление отсутствует
4195	-	-	424922.13	2140634.40	Картометрический метод	5.0	Закрепление отсутствует
4196	-	-	424935.56	2140648.54	Картометрический метод	5.0	Закрепление отсутствует
4197	-	-	425070.70	2140790.89	Картометрический метод	5.0	Закрепление отсутствует
4198	-	-	425312.85	2141007.21	Картометрический метод	5.0	Закрепление отсутствует
4199	-	-	425421.53	2141078.21	Картометрический метод	5.0	Закрепление отсутствует
4200	-	-	425339.14	2141241.47	Картометрический метод	5.0	Закрепление отсутствует
4201	-	-	425150.56	2141164.46	Картометрический метод	5.0	Закрепление отсутствует

2. Сведения о характерных точках границ объекта							
Обозначение характерных точек границ	Существующие координаты, м		Измененные (уточненные) координаты, м		Метод определения координат характерной точки	Средняя квадратическая погрешность положения характерной точки (Mt), м	Описание обозначения точки на местности (при наличии)
	X	Y	X	Y			
1	2	3	4	5	6	7	8
4202	-	-	425130.54	2141212.47	Картометрический метод	5.0	Закрепление отсутствует
4203	-	-	425086.17	2141193.88	Картометрический метод	5.0	Закрепление отсутствует
4204	-	-	425009.95	2141379.72	Картометрический метод	5.0	Закрепление отсутствует
4205	-	-	424996.06	2141373.68	Картометрический метод	5.0	Закрепление отсутствует
4206	-	-	424908.81	2141582.99	Картометрический метод	5.0	Закрепление отсутствует
4207	-	-	424844.49	2141576.88	Картометрический метод	5.0	Закрепление отсутствует
4106	-	-	424837.30	2141586.27	Картометрический метод	5.0	Закрепление отсутствует
4208	-	-	437763.00	2146391.76	Картометрический метод	5.0	Закрепление отсутствует
4209	-	-	436671.98	2146370.04	Картометрический метод	5.0	Закрепление отсутствует
4210	-	-	436673.78	2146357.53	Картометрический метод	5.0	Закрепление отсутствует
4211	-	-	436675.83	2146343.19	Картометрический метод	5.0	Закрепление отсутствует
4212	-	-	436694.29	2146214.43	Картометрический метод	5.0	Закрепление отсутствует
4213	-	-	436765.74	2146224.71	Картометрический метод	5.0	Закрепление отсутствует
4214	-	-	436914.94	2146246.18	Картометрический метод	5.0	Закрепление отсутствует
4215	-	-	437158.24	2146281.19	Картометрический метод	5.0	Закрепление отсутствует
4216	-	-	437433.77	2146320.83	Картометрический метод	5.0	Закрепление отсутствует
4217	-	-	437659.67	2146353.34	Картометрический метод	5.0	Закрепление отсутствует
4218	-	-	437673.19	2146355.28	Картометрический метод	5.0	Закрепление отсутствует
4219	-	-	437749.56	2146366.27	Картометрический метод	5.0	Закрепление отсутствует
4220	-	-	437749.62	2146359.12	Картометрический метод	5.0	Закрепление отсутствует
4221	-	-	437749.78	2146342.18	Картометрический метод	5.0	Закрепление отсутствует
4222	-	-	437750.04	2146314.93	Картометрический метод	5.0	Закрепление отсутствует
4223	-	-	437750.50	2146264.82	Картометрический метод	5.0	Закрепление отсутствует
4224	-	-	437751.07	2146204.29	Картометрический метод	5.0	Закрепление отсутствует
4225	-	-	437751.45	2146163.92	Картометрический метод	5.0	Закрепление отсутствует

2. Сведения о характерных точках границ объекта							
Обозначение характерных точек границ	Существующие координаты, м		Измененные (уточненные) координаты, м		Метод определения координат характерной точки	Средняя квадратическая погрешность положения характерной точки (Mt), м	Описание обозначения точки на местности (при наличии)
	X	Y	X	Y			
1	2	3	4	5	6	7	8
4226	-	-	437754.22	2145867.72	Картометрический метод	5.0	Закрепление отсутствует
4227	-	-	437754.56	2145830.58	Картометрический метод	5.0	Закрепление отсутствует
4228	-	-	437755.16	2145766.81	Картометрический метод	5.0	Закрепление отсутствует
4229	-	-	437755.50	2145730.57	Картометрический метод	5.0	Закрепление отсутствует
4230	-	-	437755.96	2145680.68	Картометрический метод	5.0	Закрепление отсутствует
4231	-	-	437752.62	2145680.64	Картометрический метод	5.0	Закрепление отсутствует
4232	-	-	437600.48	2145679.22	Картометрический метод	5.0	Закрепление отсутствует
4233	-	-	437568.88	2145678.63	Картометрический метод	5.0	Закрепление отсутствует
4234	-	-	437537.55	2145677.43	Картометрический метод	5.0	Закрепление отсутствует
4235	-	-	437506.27	2145675.65	Картометрический метод	5.0	Закрепление отсутствует
4236	-	-	437475.02	2145673.26	Картометрический метод	5.0	Закрепление отсутствует
4237	-	-	437459.11	2145671.74	Картометрический метод	5.0	Закрепление отсутствует
4238	-	-	437443.80	2145670.28	Картометрический метод	5.0	Закрепление отсутствует
4239	-	-	437412.66	2145666.71	Картометрический метод	5.0	Закрепление отсутствует
4240	-	-	437381.37	2145662.51	Картометрический метод	5.0	Закрепление отсутствует
4241	-	-	437359.99	2145659.43	Картометрический метод	5.0	Закрепление отсутствует
4242	-	-	437119.21	2145624.79	Картометрический метод	5.0	Закрепление отсутствует
4243	-	-	437019.76	2145610.48	Картометрический метод	5.0	Закрепление отсутствует
4244	-	-	437011.82	2145609.34	Картометрический метод	5.0	Закрепление отсутствует
4245	-	-	436982.13	2145605.07	Картометрический метод	5.0	Закрепление отсутствует
4246	-	-	436785.71	2145576.80	Картометрический метод	5.0	Закрепление отсутствует
4247	-	-	436788.59	2145556.70	Картометрический метод	5.0	Закрепление отсутствует
4248	-	-	436794.23	2145517.41	Картометрический метод	5.0	Закрепление отсутствует
4249	-	-	436797.66	2145493.44	Картометрический метод	5.0	Закрепление отсутствует
4250	-	-	436800.21	2145478.41	Картометрический метод	5.0	Закрепление отсутствует

2. Сведения о характерных точках границ объекта							
Обозначение характерных точек границ	Существующие координаты, м		Измененные (уточненные) координаты, м		Метод определения координат характерной точки	Средняя квадратическая погрешность положения характерной точки (Mt), м	Описание обозначения точки на местности (при наличии)
	X	Y	X	Y			
1	2	3	4	5	6	7	8
4251	-	-	436803.49	2145463.52	Картометрический метод	5.0	Закрепление отсутствует
4252	-	-	436807.52	2145448.82	Картометрический метод	5.0	Закрепление отсутствует
4253	-	-	436812.28	2145434.34	Картометрический метод	5.0	Закрепление отсутствует
4254	-	-	436817.76	2145420.12	Картометрический метод	5.0	Закрепление отсутствует
4255	-	-	436823.94	2145406.18	Картометрический метод	5.0	Закрепление отсутствует
4256	-	-	436830.81	2145392.58	Картометрический метод	5.0	Закрепление отсутствует
4257	-	-	436838.35	2145379.35	Картометрический метод	5.0	Закрепление отсутствует
4258	-	-	436846.54	2145366.50	Картометрический метод	5.0	Закрепление отсутствует
4259	-	-	436855.37	2145354.07	Картометрический метод	5.0	Закрепление отсутствует
4260	-	-	436864.81	2145342.10	Картометрический метод	5.0	Закрепление отсутствует
4261	-	-	436874.84	2145330.63	Картометрический метод	5.0	Закрепление отсутствует
4262	-	-	436885.41	2145319.68	Картометрический метод	5.0	Закрепление отсутствует
4263	-	-	436886.10	2145319.03	Картометрический метод	5.0	Закрепление отсутствует
4264	-	-	436895.83	2145309.89	Картометрический метод	5.0	Закрепление отсутствует
4265	-	-	436896.15	2145309.61	Картометрический метод	5.0	Закрепление отсутствует
4266	-	-	436903.62	2145303.23	Картометрический метод	5.0	Закрепление отсутствует
4267	-	-	436907.21	2145300.18	Картометрический метод	5.0	Закрепление отсутствует
4268	-	-	436918.57	2145291.39	Картометрический метод	5.0	Закрепление отсутствует
4269	-	-	436962.95	2145258.71	Картометрический метод	5.0	Закрепление отсутствует
4270	-	-	437050.64	2145194.13	Картометрический метод	5.0	Закрепление отсутствует
4271	-	-	437059.84	2145187.36	Картометрический метод	5.0	Закрепление отсутствует
4272	-	-	437148.42	2145122.12	Картометрический метод	5.0	Закрепление отсутствует
4273	-	-	437176.68	2145101.32	Картометрический метод	5.0	Закрепление отсутствует
4274	-	-	437188.24	2145093.16	Картометрический метод	5.0	Закрепление отсутствует
4275	-	-	437189.09	2145092.62	Картометрический метод	5.0	Закрепление отсутствует

2. Сведения о характерных точках границ объекта							
Обозначение характерных точек границ	Существующие координаты, м		Измененные (уточненные) координаты, м		Метод определения координат характерной точки	Средняя квадратическая погрешность положения характерной точки (Mt), м	Описание обозначения точки на местности (при наличии)
	X	Y	X	Y			
1	2	3	4	5	6	7	8
4276	-	-	437189.82	2145092.11	Картометрический метод	5.0	Закрепление отсутствует
4277	-	-	437193.28	2145089.91	Картометрический метод	5.0	Закрепление отсутствует
4278	-	-	437200.13	2145085.49	Картометрический метод	5.0	Закрепление отсутствует
4279	-	-	437201.90	2145084.45	Картометрический метод	5.0	Закрепление отсутствует
4280	-	-	437206.98	2145081.46	Картометрический метод	5.0	Закрепление отсутствует
4281	-	-	437212.33	2145078.32	Картометрический метод	5.0	Закрепление отсутствует
4282	-	-	437215.09	2145076.84	Картометрический метод	5.0	Закрепление отсутствует
4283	-	-	437220.55	2145073.92	Картометрический метод	5.0	Закрепление отсутствует
4284	-	-	437224.81	2145071.65	Картометрический метод	5.0	Закрепление отсутствует
4285	-	-	437228.40	2145069.91	Картометрический метод	5.0	Закрепление отсутствует
4286	-	-	437231.62	2145068.27	Картометрический метод	5.0	Закрепление отсутствует
4287	-	-	437234.96	2145066.76	Картометрический метод	5.0	Закрепление отсутствует
4288	-	-	437242.63	2145063.29	Картометрический метод	5.0	Закрепление отсутствует
4289	-	-	437246.24	2145061.66	Картометрический метод	5.0	Закрепление отсутствует
4290	-	-	437249.32	2145060.44	Картометрический метод	5.0	Закрепление отсутствует
4291	-	-	437252.64	2145059.02	Картометрический метод	5.0	Закрепление отсутствует
4292	-	-	437257.17	2145057.32	Картометрический метод	5.0	Закрепление отсутствует
4293	-	-	437261.16	2145055.74	Картометрический метод	5.0	Закрепление отсутствует
4294	-	-	437263.95	2145054.78	Картометрический метод	5.0	Закрепление отсутствует
4295	-	-	437271.96	2145052.02	Картометрический метод	5.0	Закрепление отсутствует
4296	-	-	437276.33	2145050.52	Картометрический метод	5.0	Закрепление отсутствует
4297	-	-	437278.82	2145049.79	Картометрический метод	5.0	Закрепление отсутствует
4298	-	-	437287.01	2145047.40	Картометрический метод	5.0	Закрепление отсутствует
4299	-	-	437291.73	2145046.02	Картометрический метод	5.0	Закрепление отсутствует
4300	-	-	437293.90	2145045.49	Картометрический метод	5.0	Закрепление отсутствует

2. Сведения о характерных точках границ объекта							
Обозначение характерных точек границ	Существующие координаты, м		Измененные (уточненные) координаты, м		Метод определения координат характерной точки	Средняя квадратическая погрешность положения характерной точки (Mt), м	Описание обозначения точки на местности (при наличии)
	X	Y	X	Y			
1	2	3	4	5	6	7	8
4301	-	-	437302.27	2145043.46	Картометрический метод	5.0	Закрепление отсутствует
4302	-	-	437307.33	2145042.24	Картометрический метод	5.0	Закрепление отсутствует
4303	-	-	437309.16	2145041.88	Картометрический метод	5.0	Закрепление отсутствует
4304	-	-	437317.76	2145040.21	Картометрический метод	5.0	Закрепление отсутствует
4305	-	-	437323.08	2145039.19	Картометрический метод	5.0	Закрепление отсутствует
4306	-	-	437324.56	2145038.97	Картометрический метод	5.0	Закрепление отсутствует
4307	-	-	437333.47	2145037.68	Картометрический метод	5.0	Закрепление отсутствует
4308	-	-	437338.96	2145036.87	Картометрический метод	5.0	Закрепление отсутствует
4309	-	-	437340.08	2145036.76	Картометрический метод	5.0	Закрепление отсутствует
4310	-	-	437349.46	2145035.85	Картометрический метод	5.0	Закрепление отсутствует
4311	-	-	437354.93	2145035.31	Картометрический метод	5.0	Закрепление отсутствует
4312	-	-	437355.68	2145035.27	Картометрический метод	5.0	Закрепление отсутствует
4313	-	-	437366.11	2145034.74	Картометрический метод	5.0	Закрепление отсутствует
4314	-	-	437370.96	2145034.49	Картометрический метод	5.0	Закрепление отсутствует
4315	-	-	437371.33	2145034.49	Картометрический метод	5.0	Закрепление отсутствует
4316	-	-	437387.00	2145034.42	Картометрический метод	5.0	Закрепление отсутствует
4317	-	-	437511.98	2145036.79	Картометрический метод	5.0	Закрепление отсутствует
4318	-	-	437519.36	2145036.93	Картометрический метод	5.0	Закрепление отсутствует
4319	-	-	437745.10	2145041.20	Картометрический метод	5.0	Закрепление отсутствует
4320	-	-	437782.06	2145041.90	Картометрический метод	5.0	Закрепление отсутствует
4321	-	-	437776.76	2145339.69	Картометрический метод	5.0	Закрепление отсутствует
4208	-	-	437763.00	2146391.76	Картометрический метод	5.0	Закрепление отсутствует
4322	-	-	429108.52	2146446.24	Картометрический метод	5.0	Закрепление отсутствует
4323	-	-	429071.28	2146396.81	Картометрический метод	5.0	Закрепление отсутствует
4324	-	-	429035.01	2146347.32	Картометрический метод	5.0	Закрепление отсутствует

2. Сведения о характерных точках границ объекта							
Обозначение характерных точек границ	Существующие координаты, м		Измененные (уточненные) координаты, м		Метод определения координат характерной точки	Средняя квадратическая погрешность положения характерной точки (Mt), м	Описание обозначения точки на местности (при наличии)
	X	Y	X	Y			
1	2	3	4	5	6	7	8
4325	-	-	428896.94	2146162.74	Картометрический метод	5.0	Закрепление отсутствует
4326	-	-	428754.57	2145971.22	Картометрический метод	5.0	Закрепление отсутствует
4327	-	-	428630.10	2145804.47	Картометрический метод	5.0	Закрепление отсутствует
4328	-	-	428595.60	2145758.25	Картометрический метод	5.0	Закрепление отсутствует
4329	-	-	428578.44	2145735.18	Картометрический метод	5.0	Закрепление отсутствует
4330	-	-	428555.83	2145704.79	Картометрический метод	5.0	Закрепление отсутствует
4331	-	-	428556.39	2145690.38	Картометрический метод	5.0	Закрепление отсутствует
4332	-	-	428556.36	2145682.08	Картометрический метод	5.0	Закрепление отсутствует
4333	-	-	428555.64	2145673.82	Картометрический метод	5.0	Закрепление отсутствует
4334	-	-	428554.24	2145665.64	Картометрический метод	5.0	Закрепление отсутствует
4335	-	-	428552.17	2145657.60	Картометрический метод	5.0	Закрепление отсутствует
4336	-	-	428549.44	2145649.77	Картометрический метод	5.0	Закрепление отсутствует
4337	-	-	428546.07	2145642.18	Картометрический метод	5.0	Закрепление отсутствует
4338	-	-	428526.54	2145602.73	Картометрический метод	5.0	Закрепление отсутствует
4339	-	-	428522.46	2145594.49	Картометрический метод	5.0	Закрепление отсутствует
4340	-	-	428518.32	2145586.96	Картометрический метод	5.0	Закрепление отсутствует
4341	-	-	428513.55	2145579.81	Картометрический метод	5.0	Закрепление отсутствует
4342	-	-	428508.18	2145573.09	Картометрический метод	5.0	Закрепление отсутствует
4343	-	-	428502.25	2145566.87	Картометрический метод	5.0	Закрепление отсутствует
4344	-	-	428495.81	2145561.17	Картометрический метод	5.0	Закрепление отсутствует
4345	-	-	428488.90	2145556.05	Картометрический метод	5.0	Закрепление отсутствует
4346	-	-	428481.59	2145551.54	Картометрический метод	5.0	Закрепление отсутствует
4347	-	-	428473.91	2145547.68	Картометрический метод	5.0	Закрепление отсутствует
4348	-	-	428465.93	2145544.49	Картометрический метод	5.0	Закрепление отсутствует
4349	-	-	428457.70	2145541.99	Картометрический метод	5.0	Закрепление отсутствует

2. Сведения о характерных точках границ объекта							
Обозначение характерных точек границ	Существующие координаты, м		Измененные (уточненные) координаты, м		Метод определения координат характерной точки	Средняя квадратическая погрешность положения характерной точки (Mt), м	Описание обозначения точки на местности (при наличии)
	X	Y	X	Y			
1	2	3	4	5	6	7	8
4350	-	-	428449.29	2145540.22	Картометрический метод	5.0	Закрепление отсутствует
4351	-	-	428440.76	2145539.17	Картометрический метод	5.0	Закрепление отсутствует
4352	-	-	428432.20	2145538.49	Картометрический метод	5.0	Закрепление отсутствует
4353	-	-	428328.72	2145398.98	Картометрический метод	5.0	Закрепление отсутствует
4354	-	-	428302.42	2145362.73	Картометрический метод	5.0	Закрепление отсутствует
4355	-	-	428205.88	2145229.68	Картометрический метод	5.0	Закрепление отсутствует
4356	-	-	428227.30	2145204.35	Картометрический метод	5.0	Закрепление отсутствует
4357	-	-	428237.12	2145191.06	Картометрический метод	5.0	Закрепление отсутствует
4358	-	-	428262.36	2145191.73	Картометрический метод	5.0	Закрепление отсутствует
4359	-	-	428273.09	2145191.76	Картометрический метод	5.0	Закрепление отсутствует
4360	-	-	428276.32	2145204.75	Картометрический метод	5.0	Закрепление отсутствует
4361	-	-	428285.40	2145236.19	Картометрический метод	5.0	Закрепление отсутствует
4362	-	-	428296.48	2145266.98	Картометрический метод	5.0	Закрепление отсутствует
4363	-	-	428309.54	2145296.98	Картометрический метод	5.0	Закрепление отсутствует
4364	-	-	428324.54	2145326.06	Картометрический метод	5.0	Закрепление отсутствует
4365	-	-	428331.64	2145337.85	Картометрический метод	5.0	Закрепление отсутствует
4366	-	-	428341.41	2145354.10	Картометрический метод	5.0	Закрепление отсутствует
4367	-	-	428360.08	2145380.98	Картометрический метод	5.0	Закрепление отсутствует
4368	-	-	428380.47	2145406.57	Картометрический метод	5.0	Закрепление отсутствует
4369	-	-	428402.48	2145430.78	Картометрический метод	5.0	Закрепление отсутствует
4370	-	-	428426.04	2145453.50	Картометрический метод	5.0	Закрепление отсутствует
4371	-	-	428451.03	2145474.63	Картометрический метод	5.0	Закрепление отсутствует
4372	-	-	428477.34	2145494.07	Картометрический метод	5.0	Закрепление отсутствует
4373	-	-	428504.87	2145511.76	Картометрический метод	5.0	Закрепление отсутствует
4374	-	-	428533.50	2145527.61	Картометрический метод	5.0	Закрепление отсутствует

2. Сведения о характерных точках границ объекта							
Обозначение характерных точек границ	Существующие координаты, м		Измененные (уточненные) координаты, м		Метод определения координат характерной точки	Средняя квадратическая погрешность положения характерной точки (Mt), м	Описание обозначения точки на местности (при наличии)
	X	Y	X	Y			
1	2	3	4	5	6	7	8
4375	-	-	428563.11	2145541.54	Картометрический метод	5.0	Закрепление отсутствует
4376	-	-	428593.56	2145553.52	Картометрический метод	5.0	Закрепление отсутствует
4377	-	-	428624.73	2145563.47	Картометрический метод	5.0	Закрепление отсутствует
4378	-	-	428656.48	2145571.37	Картометрический метод	5.0	Закрепление отсутствует
4379	-	-	428688.69	2145577.18	Картометрический метод	5.0	Закрепление отсутствует
4380	-	-	428721.20	2145580.86	Картометрический метод	5.0	Закрепление отсутствует
4381	-	-	428753.89	2145582.41	Картометрический метод	5.0	Закрепление отсутствует
4382	-	-	428786.61	2145581.82	Картометрический метод	5.0	Закрепление отсутствует
4383	-	-	428800.96	2145580.62	Картометрический метод	5.0	Закрепление отсутствует
4384	-	-	428819.22	2145579.09	Картометрический метод	5.0	Закрепление отсутствует
4385	-	-	428851.57	2145574.23	Картометрический метод	5.0	Закрепление отсутствует
4386	-	-	428871.41	2145570.17	Картометрический метод	5.0	Закрепление отсутствует
4387	-	-	428900.52	2145563.60	Картометрический метод	5.0	Закрепление отсутствует
4388	-	-	428912.65	2145560.70	Картометрический метод	5.0	Закрепление отсутствует
4389	-	-	428944.10	2145551.66	Картометрический метод	5.0	Закрепление отсутствует
4390	-	-	428974.89	2145540.58	Картометрический метод	5.0	Закрепление отсутствует
4391	-	-	429004.89	2145527.52	Картометрический метод	5.0	Закрепление отсутствует
4392	-	-	429033.97	2145512.52	Картометрический метод	5.0	Закрепление отсутствует
4393	-	-	429041.86	2145507.61	Картометрический метод	5.0	Закрепление отсутствует
4394	-	-	429120.43	2145552.31	Картометрический метод	5.0	Закрепление отсутствует
4395	-	-	429120.53	2145565.45	Картометрический метод	5.0	Закрепление отсутствует
4396	-	-	429122.17	2145585.02	Картометрический метод	5.0	Закрепление отсутствует
4397	-	-	429125.08	2145604.43	Картометрический метод	5.0	Закрепление отсутствует
4398	-	-	429127.90	2145617.41	Картометрический метод	5.0	Закрепление отсутствует
4399	-	-	429129.04	2145622.62	Картометрический метод	5.0	Закрепление отсутствует

2. Сведения о характерных точках границ объекта							
Обозначение характерных точек границ	Существующие координаты, м		Измененные (уточненные) координаты, м		Метод определения координат характерной точки	Средняя квадратическая погрешность положения характерной точки (Mt), м	Описание обозначения точки на местности (при наличии)
	X	Y	X	Y			
1	2	3	4	5	6	7	8
4400	-	-	429129.26	2145623.62	Картометрический метод	5.0	Закрепление отсутствует
4401	-	-	429132.60	2145635.25	Картометрический метод	5.0	Закрепление отсутствует
4402	-	-	429134.68	2145642.49	Картометрический метод	5.0	Закрепление отсутствует
4403	-	-	429141.33	2145660.96	Картометрический метод	5.0	Закрепление отсутствует
4404	-	-	429149.17	2145678.96	Картометрический метод	5.0	Закрепление отсутствует
4405	-	-	429158.17	2145696.41	Картометрический метод	5.0	Закрепление отсутствует
4406	-	-	429168.29	2145713.23	Картометрический метод	5.0	Закрепление отсутствует
4407	-	-	429177.72	2145726.81	Картометрический метод	5.0	Закрепление отсутствует
4408	-	-	429179.49	2145729.36	Картометрический метод	5.0	Закрепление отсутствует
4409	-	-	429191.72	2145744.72	Картометрический метод	5.0	Закрепление отсутствует
4410	-	-	429204.93	2145759.24	Картометрический метод	5.0	Закрепление отсутствует
4411	-	-	429219.06	2145772.87	Картометрический метод	5.0	Закрепление отсутствует
4412	-	-	429233.29	2145784.94	Картометрический метод	5.0	Закрепление отсутствует
4413	-	-	429233.40	2145785.23	Картометрический метод	5.0	Закрепление отсутствует
4414	-	-	429241.24	2145803.23	Картометрический метод	5.0	Закрепление отсутствует
4415	-	-	429250.24	2145820.68	Картометрический метод	5.0	Закрепление отсутствует
4416	-	-	429260.37	2145837.50	Картометрический метод	5.0	Закрепление отсутствует
4417	-	-	429271.57	2145853.63	Картометрический метод	5.0	Закрепление отсутствует
4418	-	-	429283.80	2145868.98	Картометрический метод	5.0	Закрепление отсутствует
4419	-	-	429297.01	2145883.51	Картометрический метод	5.0	Закрепление отсутствует
4420	-	-	429311.14	2145897.14	Картометрический метод	5.0	Закрепление отсутствует
4421	-	-	429326.13	2145909.81	Картометрический метод	5.0	Закрепление отсутствует
4422	-	-	429341.92	2145921.48	Картометрический метод	5.0	Закрепление отсутствует
4423	-	-	429358.44	2145932.10	Картометрический метод	5.0	Закрепление отсутствует
4424	-	-	429364.64	2145935.70	Картометрический метод	5.0	Закрепление отсутствует

2. Сведения о характерных точках границ объекта							
Обозначение характерных точек границ	Существующие координаты, м		Измененные (уточненные) координаты, м		Метод определения координат характерной точки	Средняя квадратическая погрешность положения характерной точки (Mt), м	Описание обозначения точки на местности (при наличии)
	X	Y	X	Y			
1	2	3	4	5	6	7	8
4425	-	-	429479.14	2146000.40	Картометрический метод	5.0	Закрепление отсутствует
4426	-	-	429490.11	2146006.30	Картометрический метод	5.0	Закрепление отсутствует
4427	-	-	429507.88	2146014.67	Картометрический метод	5.0	Закрепление отсутствует
4428	-	-	429526.15	2146021.85	Картометрический метод	5.0	Закрепление отсутствует
4429	-	-	429544.85	2146027.83	Картометрический метод	5.0	Закрепление отсутствует
4430	-	-	429563.91	2146032.57	Картометрический метод	5.0	Закрепление отсутствует
4431	-	-	429583.23	2146036.05	Картометрический метод	5.0	Закрепление отсутствует
4432	-	-	429602.74	2146038.26	Картометрический метод	5.0	Закрепление отсутствует
4433	-	-	429622.35	2146039.19	Картометрический метод	5.0	Закрепление отсутствует
4434	-	-	429641.98	2146038.83	Картометрический метод	5.0	Закрепление отсутствует
4435	-	-	429661.54	2146037.20	Картометрический метод	5.0	Закрепление отсутствует
4436	-	-	429680.96	2146034.28	Картометрический метод	5.0	Закрепление отсутствует
4437	-	-	429700.14	2146030.11	Картометрический метод	5.0	Закрепление отсутствует
4438	-	-	429719.01	2146024.68	Картометрический метод	5.0	Закрепление отсутствует
4439	-	-	429737.49	2146018.03	Картометрический метод	5.0	Закрепление отсутствует
4440	-	-	429755.49	2146010.20	Картометрический метод	5.0	Закрепление отсутствует
4441	-	-	429772.94	2146001.20	Картометрический метод	5.0	Закрепление отсутствует
4442	-	-	429789.76	2145991.07	Картометрический метод	5.0	Закрепление отсутствует
4443	-	-	429790.55	2145990.53	Картометрический метод	5.0	Закрепление отсутствует
4444	-	-	429805.89	2145979.87	Картометрический метод	5.0	Закрепление отсутствует
4445	-	-	429821.24	2145967.64	Картометрический метод	5.0	Закрепление отсутствует
4446	-	-	429835.12	2145955.06	Картометрический метод	5.0	Закрепление отсутствует
4447	-	-	429838.30	2145951.99	Картометрический метод	5.0	Закрепление отсутствует
4448	-	-	429842.20	2145949.79	Картометрический метод	5.0	Закрепление отсутствует
4449	-	-	429842.28	2145951.72	Картометрический метод	5.0	Закрепление отсутствует

2. Сведения о характерных точках границ объекта							
Обозначение характерных точек границ	Существующие координаты, м		Измененные (уточненные) координаты, м		Метод определения координат характерной точки	Средняя квадратическая погрешность положения характерной точки (Mt), м	Описание обозначения точки на местности (при наличии)
	X	Y	X	Y			
1	2	3	4	5	6	7	8
4450	-	-	429830.30	2145982.18	Картометрический метод	5.0	Закрепление отсутствует
4451	-	-	429822.04	2146008.04	Картометрический метод	5.0	Закрепление отсутствует
4452	-	-	429820.35	2146013.35	Картометрический метод	5.0	Закрепление отсутствует
4453	-	-	429812.45	2146045.10	Картометрический метод	5.0	Закрепление отсутствует
4454	-	-	429806.65	2146077.31	Картометрический метод	5.0	Закрепление отсутствует
4455	-	-	429802.96	2146109.82	Картометрический метод	5.0	Закрепление отсутствует
4456	-	-	429801.41	2146142.50	Картометрический метод	5.0	Закрепление отсутствует
4457	-	-	429802.00	2146175.22	Картометрический метод	5.0	Закрепление отсутствует
4458	-	-	429804.73	2146207.83	Картометрический метод	5.0	Закрепление отсутствует
4459	-	-	429806.69	2146220.67	Картометрический метод	5.0	Закрепление отсутствует
4460	-	-	429795.97	2146227.81	Картометрический метод	5.0	Закрепление отсутствует
4461	-	-	429786.58	2146233.85	Картометрический метод	5.0	Закрепление отсутствует
4462	-	-	429786.73	2146234.10	Картометрический метод	5.0	Закрепление отсутствует
4463	-	-	429736.18	2146267.67	Картометрический метод	5.0	Закрепление отсутствует
4464	-	-	429734.93	2146265.47	Картометрический метод	5.0	Закрепление отсутствует
4465	-	-	429719.20	2146276.11	Картометрический метод	5.0	Закрепление отсутствует
4466	-	-	429720.40	2146278.20	Картометрический метод	5.0	Закрепление отсутствует
4467	-	-	429705.14	2146288.37	Картометрический метод	5.0	Закрепление отсутствует
4468	-	-	429703.34	2146285.31	Картометрический метод	5.0	Закрепление отсутствует
4469	-	-	429684.98	2146295.37	Картометрический метод	5.0	Закрепление отсутствует
4470	-	-	429687.67	2146300.01	Картометрический метод	5.0	Закрепление отсутствует
4471	-	-	429678.84	2146305.90	Картометрический метод	5.0	Закрепление отсутствует
4472	-	-	429656.96	2146320.64	Картометрический метод	5.0	Закрепление отсутствует
4473	-	-	429564.09	2146338.15	Картометрический метод	5.0	Закрепление отсутствует
4474	-	-	429348.68	2146378.77	Картометрический метод	5.0	Закрепление отсутствует

2. Сведения о характерных точках границ объекта							
Обозначение характерных точек границ	Существующие координаты, м		Измененные (уточненные) координаты, м		Метод определения координат характерной точки	Средняя квадратическая погрешность положения характерной точки (Mt), м	Описание обозначения точки на местности (при наличии)
	X	Y	X	Y			
1	2	3	4	5	6	7	8
4475	-	-	429110.01	2146423.79	Картометрический метод	5.0	Закрепление отсутствует
4322	-	-	429108.52	2146446.24	Картометрический метод	5.0	Закрепление отсутствует
4476	-	-	427908.16	2146803.55	Картометрический метод	5.0	Закрепление отсутствует
4477	-	-	427896.80	2146800.97	Картометрический метод	5.0	Закрепление отсутствует
4478	-	-	427878.48	2146794.30	Картометрический метод	5.0	Закрепление отсутствует
4479	-	-	427878.14	2146794.18	Картометрический метод	5.0	Закрепление отсутствует
4480	-	-	427877.78	2146794.06	Картометрический метод	5.0	Закрепление отсутствует
4481	-	-	427875.15	2146793.21	Картометрический метод	5.0	Закрепление отсутствует
4482	-	-	427874.94	2146792.73	Картометрический метод	5.0	Закрепление отсутствует
4483	-	-	427874.61	2146792.07	Картометрический метод	5.0	Закрепление отсутствует
4484	-	-	427874.28	2146791.45	Картометрический метод	5.0	Закрепление отсутствует
4485	-	-	427873.88	2146790.77	Картометрический метод	5.0	Закрепление отсутствует
4486	-	-	427873.69	2146790.46	Картометрический метод	5.0	Закрепление отсутствует
4487	-	-	427869.21	2146783.43	Картометрический метод	5.0	Закрепление отсутствует
4488	-	-	427868.72	2146782.71	Картометрический метод	5.0	Закрепление отсутствует
4489	-	-	427868.38	2146782.24	Картометрический метод	5.0	Закрепление отсутствует
4490	-	-	427867.85	2146781.55	Картометрический метод	5.0	Закрепление отсутствует
4491	-	-	427867.13	2146780.73	Картометрический метод	5.0	Закрепление отсутствует
4492	-	-	427866.64	2146780.20	Картометрический метод	5.0	Закрепление отсутствует
4493	-	-	427865.86	2146779.44	Картометрический метод	5.0	Закрепление отсутствует
4494	-	-	427857.04	2146771.35	Картометрический метод	5.0	Закрепление отсутствует
4495	-	-	427856.82	2146771.15	Картометрический метод	5.0	Закрепление отсутствует
4496	-	-	427856.62	2146770.98	Картометрический метод	5.0	Закрепление отсутствует
4497	-	-	427856.18	2146770.60	Картометрический метод	5.0	Закрепление отсутствует
4498	-	-	427855.59	2146770.14	Картометрический метод	5.0	Закрепление отсутствует

2. Сведения о характерных точках границ объекта							
Обозначение характерных точек границ	Существующие координаты, м		Измененные (уточненные) координаты, м		Метод определения координат характерной точки	Средняя квадратическая погрешность положения характерной точки (Mt), м	Описание обозначения точки на местности (при наличии)
	X	Y	X	Y			
1	2	3	4	5	6	7	8
4499	-	-	427854.97	2146769.69	Картометрический метод	5.0	Закрепление отсутствует
4500	-	-	427854.34	2146769.27	Картометрический метод	5.0	Закрепление отсутствует
4501	-	-	427853.75	2146768.90	Картометрический метод	5.0	Закрепление отсутствует
4502	-	-	427853.05	2146768.50	Картометрический метод	5.0	Закрепление отсутствует
4503	-	-	427852.38	2146768.15	Картометрический метод	5.0	Закрепление отсутствует
4504	-	-	427851.69	2146767.83	Картометрический метод	5.0	Закрепление отсутствует
4505	-	-	427851.00	2146767.54	Картометрический метод	5.0	Закрепление отсутствует
4506	-	-	427850.64	2146767.39	Картометрический метод	5.0	Закрепление отсутствует
4507	-	-	427850.29	2146767.27	Картометрический метод	5.0	Закрепление отсутствует
4508	-	-	427849.57	2146767.03	Картометрический метод	5.0	Закрепление отсутствует
4509	-	-	427848.85	2146766.81	Картометрический метод	5.0	Закрепление отсутствует
4510	-	-	427848.12	2146766.62	Картометрический метод	5.0	Закрепление отсутствует
4511	-	-	427847.75	2146766.54	Картометрический метод	5.0	Закрепление отсутствует
4512	-	-	427839.42	2146764.73	Картометрический метод	5.0	Закрепление отсутствует
4513	-	-	427839.01	2146764.65	Картометрический метод	5.0	Закрепление отсутствует
4514	-	-	427838.36	2146764.54	Картометрический метод	5.0	Закрепление отсутствует
4515	-	-	427837.65	2146764.43	Картометрический метод	5.0	Закрепление отсутствует
4516	-	-	427836.93	2146764.36	Картометрический метод	5.0	Закрепление отсутствует
4517	-	-	427836.20	2146764.31	Картометрический метод	5.0	Закрепление отсутствует
4518	-	-	427835.51	2146764.29	Картометрический метод	5.0	Закрепление отсутствует
4519	-	-	427834.76	2146764.29	Картометрический метод	5.0	Закрепление отсутствует
4520	-	-	427834.03	2146764.32	Картометрический метод	5.0	Закрепление отсутствует
4521	-	-	427833.67	2146764.34	Картометрический метод	5.0	Закрепление отсутствует
4522	-	-	427832.12	2146764.46	Картометрический метод	5.0	Закрепление отсутствует
4523	-	-	427816.81	2146339.35	Картометрический метод	5.0	Закрепление отсутствует

2. Сведения о характерных точках границ объекта							
Обозначение характерных точек границ	Существующие координаты, м		Измененные (уточненные) координаты, м		Метод определения координат характерной точки	Средняя квадратическая погрешность положения характерной точки (Mt), м	Описание обозначения точки на местности (при наличии)
	X	Y	X	Y			
1	2	3	4	5	6	7	8
4524	-	-	427811.49	2146191.48	Картометрический метод	5.0	Закрепление отсутствует
4525	-	-	427887.35	2145909.82	Картометрический метод	5.0	Закрепление отсутствует
4526	-	-	428007.32	2145913.53	Картометрический метод	5.0	Закрепление отсутствует
4527	-	-	428006.29	2145929.88	Картометрический метод	5.0	Закрепление отсутствует
4528	-	-	428006.14	2145939.03	Картометрический метод	5.0	Закрепление отсутствует
4529	-	-	428006.82	2145947.97	Картометрический метод	5.0	Закрепление отсутствует
4530	-	-	428008.23	2145956.56	Картометрический метод	5.0	Закрепление отсутствует
4531	-	-	428010.39	2145964.99	Картометрический метод	5.0	Закрепление отсутствует
4532	-	-	428013.27	2145973.20	Картометрический метод	5.0	Закрепление отсутствует
4533	-	-	428016.86	2145981.13	Картометрический метод	5.0	Закрепление отсутствует
4534	-	-	428021.12	2145988.72	Картометрический метод	5.0	Закрепление отсутствует
4535	-	-	428026.02	2145995.91	Картометрический метод	5.0	Закрепление отсутствует
4536	-	-	428031.54	2146002.64	Картометрический метод	5.0	Закрепление отсутствует
4537	-	-	428037.61	2146008.87	Картометрический метод	5.0	Закрепление отсутствует
4538	-	-	428044.20	2146014.55	Картометрический метод	5.0	Закрепление отсутствует
4539	-	-	428051.27	2146019.64	Картометрический метод	5.0	Закрепление отсутствует
4540	-	-	428058.75	2146024.09	Картометрический метод	5.0	Закрепление отсутствует
4541	-	-	428066.58	2146027.87	Картометрический метод	5.0	Закрепление отсутствует
4542	-	-	428074.72	2146030.96	Картометрический метод	5.0	Закрепление отсутствует
4543	-	-	428083.09	2146033.33	Картометрический метод	5.0	Закрепление отсутствует
4544	-	-	428091.64	2146034.96	Картометрический метод	5.0	Закрепление отсутствует
4545	-	-	428100.30	2146035.85	Картометрический метод	5.0	Закрепление отсутствует
4546	-	-	428435.02	2146055.34	Картометрический метод	5.0	Закрепление отсутствует
4547	-	-	428436.29	2146055.42	Картометрический метод	5.0	Закрепление отсутствует
4548	-	-	428437.27	2146055.47	Картометрический метод	5.0	Закрепление отсутствует

2. Сведения о характерных точках границ объекта							
Обозначение характерных точек границ	Существующие координаты, м		Измененные (уточненные) координаты, м		Метод определения координат характерной точки	Средняя квадратическая погрешность положения характерной точки (Mt), м	Описание обозначения точки на местности (при наличии)
	X	Y	X	Y			
1	2	3	4	5	6	7	8
4549	-	-	428440.33	2146055.65	Картометрический метод	5.0	Закрепление отсутствует
4550	-	-	428449.17	2146055.77	Картометрический метод	5.0	Закрепление отсутствует
4551	-	-	428457.98	2146055.12	Картометрический метод	5.0	Закрепление отсутствует
4552	-	-	428466.70	2146053.69	Картометрический метод	5.0	Закрепление отсутствует
4553	-	-	428475.25	2146051.49	Картометрический метод	5.0	Закрепление отсутствует
4554	-	-	428483.59	2146048.55	Картометрический метод	5.0	Закрепление отсутствует
4555	-	-	428491.62	2146044.88	Картометрический метод	5.0	Закрепление отсутствует
4556	-	-	428499.31	2146040.52	Картометрический метод	5.0	Закрепление отсутствует
4557	-	-	428506.58	2146035.50	Картометрический метод	5.0	Закрепление отсутствует
4558	-	-	428513.38	2146029.85	Картометрический метод	5.0	Закрепление отсутствует
4559	-	-	428519.65	2146023.63	Картометрический метод	5.0	Закрепление отсутствует
4560	-	-	428525.35	2146016.88	Картометрический метод	5.0	Закрепление отсутствует
4561	-	-	428530.43	2146009.65	Картометрический метод	5.0	Закрепление отсутствует
4562	-	-	428534.85	2146002.00	Картометрический метод	5.0	Закрепление отсутствует
4563	-	-	428538.58	2145993.99	Картометрический метод	5.0	Закрепление отсутствует
4564	-	-	428541.59	2145985.69	Картометрический метод	5.0	Закрепление отсутствует
4565	-	-	428543.86	2145977.15	Картометрический метод	5.0	Закрепление отсутствует
4566	-	-	428545.36	2145968.44	Картометрический метод	5.0	Закрепление отсутствует
4567	-	-	428546.08	2145959.63	Картометрический метод	5.0	Закрепление отсутствует
4568	-	-	428549.46	2145871.41	Картометрический метод	5.0	Закрепление отсутствует
4569	-	-	428552.42	2145813.85	Картометрический метод	5.0	Закрепление отсутствует
4570	-	-	429004.89	2146413.96	Картометрический метод	5.0	Закрепление отсутствует
4571	-	-	428999.35	2146429.51	Картометрический метод	5.0	Закрепление отсутствует
4572	-	-	429001.35	2146432.20	Картометрический метод	5.0	Закрепление отсутствует
4573	-	-	429077.12	2146534.24	Картометрический метод	5.0	Закрепление отсутствует

2. Сведения о характерных точках границ объекта							
Обозначение характерных точек границ	Существующие координаты, м		Измененные (уточненные) координаты, м		Метод определения координат характерной точки	Средняя квадратическая погрешность положения характерной точки (Mt), м	Описание обозначения точки на местности (при наличии)
	X	Y	X	Y			
1	2	3	4	5	6	7	8
4574	-	-	429070.75	2146534.02	Картометрический метод	5.0	Закрепление отсутствует
4575	-	-	429018.58	2146533.51	Картометрический метод	5.0	Закрепление отсутствует
4576	-	-	429017.98	2146533.45	Картометрический метод	5.0	Закрепление отсутствует
4577	-	-	429003.52	2146532.01	Картометрический метод	5.0	Закрепление отсутствует
4578	-	-	428995.11	2146529.68	Картометрический метод	5.0	Закрепление отсутствует
4579	-	-	428991.39	2146528.82	Картометрический метод	5.0	Закрепление отсутствует
4580	-	-	428984.97	2146526.80	Картометрический метод	5.0	Закрепление отсутствует
4581	-	-	428976.38	2146524.10	Картометрический метод	5.0	Закрепление отсутствует
4582	-	-	428975.62	2146523.73	Картометрический метод	5.0	Закрепление отсутствует
4583	-	-	428972.91	2146522.38	Картометрический метод	5.0	Закрепление отсутствует
4584	-	-	428967.31	2146519.60	Картометрический метод	5.0	Закрепление отсутствует
4585	-	-	428958.25	2146515.10	Картометрический метод	5.0	Закрепление отсутствует
4586	-	-	428924.38	2146496.61	Картометрический метод	5.0	Закрепление отсутствует
4587	-	-	428896.27	2146482.43	Картометрический метод	5.0	Закрепление отсутствует
4588	-	-	428883.31	2146475.10	Картометрический метод	5.0	Закрепление отсутствует
4589	-	-	428808.34	2146433.61	Картометрический метод	5.0	Закрепление отсутствует
4590	-	-	428797.59	2146426.84	Картометрический метод	5.0	Закрепление отсутствует
4591	-	-	428745.46	2146380.94	Картометрический метод	5.0	Закрепление отсутствует
4592	-	-	428728.13	2146367.04	Картометрический метод	5.0	Закрепление отсутствует
4593	-	-	428712.67	2146352.82	Картометрический метод	5.0	Закрепление отсутствует
4594	-	-	428683.45	2146323.81	Картометрический метод	5.0	Закрепление отсутствует
4595	-	-	428677.96	2146319.23	Картометрический метод	5.0	Закрепление отсутствует
4596	-	-	428672.45	2146316.24	Картометрический метод	5.0	Закрепление отсутствует
4597	-	-	428663.75	2146313.73	Картометрический метод	5.0	Закрепление отсутствует
4598	-	-	428652.66	2146312.51	Картометрический метод	5.0	Закрепление отсутствует

2. Сведения о характерных точках границ объекта							
Обозначение характерных точек границ	Существующие координаты, м		Измененные (уточненные) координаты, м		Метод определения координат характерной точки	Средняя квадратическая погрешность положения характерной точки (Mt), м	Описание обозначения точки на местности (при наличии)
	X	Y	X	Y			
1	2	3	4	5	6	7	8
4599	-	-	428635.99	2146311.73	Картометрический метод	5.0	Закрепление отсутствует
4600	-	-	428616.92	2146313.04	Картометрический метод	5.0	Закрепление отсутствует
4601	-	-	428575.84	2146317.20	Картометрический метод	5.0	Закрепление отсутствует
4602	-	-	428560.96	2146317.68	Картометрический метод	5.0	Закрепление отсутствует
4603	-	-	428541.69	2146318.29	Картометрический метод	5.0	Закрепление отсутствует
4604	-	-	428503.57	2146318.53	Картометрический метод	5.0	Закрепление отсутствует
4605	-	-	428487.98	2146317.24	Картометрический метод	5.0	Закрепление отсутствует
4606	-	-	428464.51	2146311.60	Картометрический метод	5.0	Закрепление отсутствует
4607	-	-	428444.01	2146301.77	Картометрический метод	5.0	Закрепление отсутствует
4608	-	-	428436.25	2146311.23	Картометрический метод	5.0	Закрепление отсутствует
4609	-	-	428302.38	2146322.46	Картометрический метод	5.0	Закрепление отсутствует
4610	-	-	428302.42	2146323.54	Картометрический метод	5.0	Закрепление отсутствует
4611	-	-	428285.95	2146324.10	Картометрический метод	5.0	Закрепление отсутствует
4612	-	-	428288.25	2146351.40	Картометрический метод	5.0	Закрепление отсутствует
4613	-	-	428288.57	2146355.27	Картометрический метод	5.0	Закрепление отсутствует
4614	-	-	428288.70	2146356.91	Картометрический метод	5.0	Закрепление отсутствует
4615	-	-	428286.80	2146356.03	Картометрический метод	5.0	Закрепление отсутствует
4616	-	-	428285.07	2146354.61	Картометрический метод	5.0	Закрепление отсутствует
4617	-	-	428283.77	2146353.03	Картометрический метод	5.0	Закрепление отсутствует
4618	-	-	428281.55	2146349.53	Картометрический метод	5.0	Закрепление отсутствует
4619	-	-	428274.72	2146340.95	Картометрический метод	5.0	Закрепление отсутствует
4620	-	-	428271.74	2146337.92	Картометрический метод	5.0	Закрепление отсутствует
4621	-	-	428269.77	2146336.96	Картометрический метод	5.0	Закрепление отсутствует
4622	-	-	428267.69	2146336.45	Картометрический метод	5.0	Закрепление отсутствует
4623	-	-	428265.65	2146336.66	Картометрический метод	5.0	Закрепление отсутствует

2. Сведения о характерных точках границ объекта							
Обозначение характерных точек границ	Существующие координаты, м		Измененные (уточненные) координаты, м		Метод определения координат характерной точки	Средняя квадратическая погрешность положения характерной точки (Mt), м	Описание обозначения точки на местности (при наличии)
	X	Y	X	Y			
1	2	3	4	5	6	7	8
4624	-	-	428263.59	2146337.36	Картометрический метод	5.0	Закрепление отсутствует
4625	-	-	428261.62	2146338.39	Картометрический метод	5.0	Закрепление отсутствует
4626	-	-	428258.16	2146340.72	Картометрический метод	5.0	Закрепление отсутствует
4627	-	-	428256.11	2146341.88	Картометрический метод	5.0	Закрепление отсутствует
4628	-	-	428254.30	2146343.16	Картометрический метод	5.0	Закрепление отсутствует
4629	-	-	428250.42	2146344.98	Картометрический метод	5.0	Закрепление отсутствует
4630	-	-	428248.67	2146346.22	Картометрический метод	5.0	Закрепление отсутствует
4631	-	-	428247.08	2146347.58	Картометрический метод	5.0	Закрепление отсутствует
4632	-	-	428241.69	2146350.51	Картометрический метод	5.0	Закрепление отсутствует
4633	-	-	428239.55	2146350.78	Картометрический метод	5.0	Закрепление отсутствует
4634	-	-	428237.50	2146350.74	Картометрический метод	5.0	Закрепление отсутствует
4635	-	-	428235.41	2146350.37	Картометрический метод	5.0	Закрепление отсутствует
4636	-	-	428233.42	2146349.77	Картометрический метод	5.0	Закрепление отсутствует
4637	-	-	428231.59	2146348.92	Картометрический метод	5.0	Закрепление отсутствует
4638	-	-	428229.85	2146347.83	Картометрический метод	5.0	Закрепление отсутствует
4639	-	-	428228.32	2146346.27	Картометрический метод	5.0	Закрепление отсутствует
4640	-	-	428226.15	2146342.66	Картометрический метод	5.0	Закрепление отсутствует
4641	-	-	428225.47	2146340.77	Картометрический метод	5.0	Закрепление отсутствует
4642	-	-	428224.41	2146338.96	Картометрический метод	5.0	Закрепление отсутствует
4643	-	-	428219.28	2146332.26	Картометрический метод	5.0	Закрепление отсутствует
4644	-	-	428216.36	2146329.36	Картометрический метод	5.0	Закрепление отсутствует
4645	-	-	428214.74	2146328.12	Картометрический метод	5.0	Закрепление отсутствует
4646	-	-	428212.89	2146327.18	Картометрический метод	5.0	Закрепление отсутствует
4647	-	-	428210.83	2146326.70	Картометрический метод	5.0	Закрепление отсутствует
4648	-	-	428206.47	2146326.91	Картометрический метод	5.0	Закрепление отсутствует

2. Сведения о характерных точках границ объекта							
Обозначение характерных точек границ	Существующие координаты, м		Измененные (уточненные) координаты, м		Метод определения координат характерной точки	Средняя квадратическая погрешность положения характерной точки (Mt), м	Описание обозначения точки на местности (при наличии)
	X	Y	X	Y			
1	2	3	4	5	6	7	8
4649	-	-	428201.63	2146329.74	Картометрический метод	5.0	Закрепление отсутствует
4650	-	-	428201.08	2146330.06	Картометрический метод	5.0	Закрепление отсутствует
4651	-	-	428199.05	2146330.78	Картометрический метод	5.0	Закрепление отсутствует
4652	-	-	428195.00	2146330.14	Картометрический метод	5.0	Закрепление отсутствует
4653	-	-	428190.86	2146331.69	Картометрический метод	5.0	Закрепление отсутствует
4654	-	-	428184.67	2146333.47	Картометрический метод	5.0	Закрепление отсутствует
4655	-	-	428182.90	2146334.68	Картометрический метод	5.0	Закрепление отсутствует
4656	-	-	428180.59	2146338.19	Картометрический метод	5.0	Закрепление отсутствует
4657	-	-	428179.75	2146340.04	Картометрический метод	5.0	Закрепление отсутствует
4658	-	-	428177.76	2146343.55	Картометрический метод	5.0	Закрепление отсутствует
4659	-	-	428177.06	2146345.33	Картометрический метод	5.0	Закрепление отсутствует
4660	-	-	428175.94	2146349.55	Картометрический метод	5.0	Закрепление отсутствует
4661	-	-	428175.60	2146353.90	Картометрический метод	5.0	Закрепление отсутствует
4662	-	-	428175.07	2146358.12	Картометрический метод	5.0	Закрепление отсутствует
4663	-	-	428175.11	2146364.45	Картометрический метод	5.0	Закрепление отсутствует
4664	-	-	428174.83	2146366.48	Картометрический метод	5.0	Закрепление отсутствует
4665	-	-	428174.16	2146368.60	Картометрический метод	5.0	Закрепление отсутствует
4666	-	-	428173.14	2146370.45	Картометрический метод	5.0	Закрепление отсутствует
4667	-	-	428172.30	2146372.52	Картометрический метод	5.0	Закрепление отсутствует
4668	-	-	428171.86	2146374.51	Картометрический метод	5.0	Закрепление отсутствует
4669	-	-	428171.29	2146378.77	Картометрический метод	5.0	Закрепление отсутствует
4670	-	-	428170.56	2146380.80	Картометрический метод	5.0	Закрепление отсутствует
4671	-	-	428169.36	2146382.41	Картометрический метод	5.0	Закрепление отсутствует
4672	-	-	428167.48	2146383.40	Картометрический метод	5.0	Закрепление отсутствует
4673	-	-	428161.19	2146384.62	Картометрический метод	5.0	Закрепление отсутствует

2. Сведения о характерных точках границ объекта							
Обозначение характерных точек границ	Существующие координаты, м		Измененные (уточненные) координаты, м		Метод определения координат характерной точки	Средняя квадратическая погрешность положения характерной точки (Mt), м	Описание обозначения точки на местности (при наличии)
	X	Y	X	Y			
1	2	3	4	5	6	7	8
4674	-	-	428157.00	2146384.54	Картометрический метод	5.0	Закрепление отсутствует
4675	-	-	428155.23	2146383.38	Картометрический метод	5.0	Закрепление отсутствует
4676	-	-	428154.55	2146381.43	Картометрический метод	5.0	Закрепление отсутствует
4677	-	-	428155.35	2146379.54	Картометрический метод	5.0	Закрепление отсутствует
4678	-	-	428157.52	2146375.99	Картометрический метод	5.0	Закрепление отсутствует
4679	-	-	428158.15	2146371.88	Картометрический метод	5.0	Закрепление отсутствует
4680	-	-	428159.44	2146370.14	Картометрический метод	5.0	Закрепление отсутствует
4681	-	-	428162.83	2146367.51	Картометрический метод	5.0	Закрепление отсутствует
4682	-	-	428165.04	2146363.92	Картометрический метод	5.0	Закрепление отсутствует
4683	-	-	428165.76	2146362.06	Картометрический метод	5.0	Закрепление отсутствует
4684	-	-	428166.99	2146355.78	Картометрический метод	5.0	Закрепление отсутствует
4685	-	-	428167.15	2146353.64	Картометрический метод	5.0	Закрепление отсутствует
4686	-	-	428166.87	2146351.49	Картометрический метод	5.0	Закрепление отсутствует
4687	-	-	428165.75	2146347.43	Картометрический метод	5.0	Закрепление отсутствует
4688	-	-	428164.80	2146345.45	Картометрический метод	5.0	Закрепление отсутствует
4689	-	-	428163.56	2146343.75	Картометрический метод	5.0	Закрепление отсутствует
4690	-	-	428162.20	2146342.24	Картометрический метод	5.0	Закрепление отсутствует
4691	-	-	428159.14	2146339.56	Картометрический метод	5.0	Закрепление отсутствует
4692	-	-	428157.33	2146338.54	Картометрический метод	5.0	Закрепление отсутствует
4693	-	-	428155.23	2146337.88	Картометрический метод	5.0	Закрепление отсутствует
4694	-	-	428153.15	2146337.53	Картометрический метод	5.0	Закрепление отсутствует
4695	-	-	428151.15	2146337.75	Картометрический метод	5.0	Закрепление отсутствует
4696	-	-	428149.09	2146338.45	Картометрический метод	5.0	Закрепление отсутствует
4697	-	-	428143.69	2146341.61	Картометрический метод	5.0	Закрепление отсутствует
4698	-	-	428141.61	2146342.24	Картометрический метод	5.0	Закрепление отсутствует

2. Сведения о характерных точках границ объекта							
Обозначение характерных точек границ	Существующие координаты, м		Измененные (уточненные) координаты, м		Метод определения координат характерной точки	Средняя квадратическая погрешность положения характерной точки (Mt), м	Описание обозначения точки на местности (при наличии)
	X	Y	X	Y			
1	2	3	4	5	6	7	8
4699	-	-	428137.17	2146342.83	Картометрический метод	5.0	Закрепление отсутствует
4700	-	-	428135.10	2146342.81	Картометрический метод	5.0	Закрепление отсутствует
4701	-	-	428130.91	2146341.98	Картометрический метод	5.0	Закрепление отсутствует
4702	-	-	428124.63	2146342.24	Картометрический метод	5.0	Закрепление отсутствует
4703	-	-	428120.39	2146341.29	Картометрический метод	5.0	Закрепление отсутствует
4704	-	-	428116.06	2146341.12	Картометрический метод	5.0	Закрепление отсутствует
4705	-	-	428114.06	2146341.55	Картометрический метод	5.0	Закрепление отсутствует
4706	-	-	428112.19	2146342.42	Картометрический метод	5.0	Закрепление отсутствует
4707	-	-	428110.92	2146343.43	Картометрический метод	5.0	Закрепление отсутствует
4708	-	-	428107.60	2146343.11	Картометрический метод	5.0	Закрепление отсутствует
4709	-	-	428106.28	2146343.19	Картометрический метод	5.0	Закрепление отсутствует
4710	-	-	428096.38	2146344.98	Картометрический метод	5.0	Закрепление отсутствует
4711	-	-	428091.02	2146341.91	Картометрический метод	5.0	Закрепление отсутствует
4712	-	-	428089.08	2146341.41	Картометрический метод	5.0	Закрепление отсутствует
4713	-	-	428084.99	2146341.30	Картометрический метод	5.0	Закрепление отсутствует
4714	-	-	428083.18	2146340.38	Картометрический метод	5.0	Закрепление отсутствует
4715	-	-	428072.39	2146338.16	Картометрический метод	5.0	Закрепление отсутствует
4716	-	-	428070.56	2146339.22	Картометрический метод	5.0	Закрепление отсутствует
4717	-	-	428069.06	2146340.59	Картометрический метод	5.0	Закрепление отсутствует
4718	-	-	428067.07	2146341.06	Картометрический метод	5.0	Закрепление отсутствует
4719	-	-	428062.97	2146340.49	Картометрический метод	5.0	Закрепление отсутствует
4720	-	-	428058.90	2146341.05	Картометрический метод	5.0	Закрепление отсутствует
4721	-	-	428057.10	2146342.08	Картометрический метод	5.0	Закрепление отсутствует
4722	-	-	428053.04	2146342.89	Картометрический метод	5.0	Закрепление отсутствует
4723	-	-	428049.00	2146342.15	Картометрический метод	5.0	Закрепление отсутствует

2. Сведения о характерных точках границ объекта							
Обозначение характерных точек границ	Существующие координаты, м		Измененные (уточненные) координаты, м		Метод определения координат характерной точки	Средняя квадратическая погрешность положения характерной точки (Mt), м	Описание обозначения точки на местности (при наличии)
	X	Y	X	Y			
1	2	3	4	5	6	7	8
4724	-	-	428038.60	2146342.23	Картометрический метод	5.0	Закрепление отсутствует
4725	-	-	428026.25	2146341.16	Картометрический метод	5.0	Закрепление отсутствует
4726	-	-	428019.50	2146336.48	Картометрический метод	5.0	Закрепление отсутствует
4727	-	-	428017.58	2146337.10	Картометрический метод	5.0	Закрепление отсутствует
4728	-	-	428016.13	2146338.52	Картометрический метод	5.0	Закрепление отсутствует
4729	-	-	428014.23	2146339.32	Картометрический метод	5.0	Закрепление отсутствует
4730	-	-	428010.18	2146340.02	Картометрический метод	5.0	Закрепление отсутствует
4731	-	-	428005.43	2146338.86	Картометрический метод	5.0	Закрепление отсутствует
4732	-	-	428001.34	2146338.62	Картометрический метод	5.0	Закрепление отсутствует
4733	-	-	427988.94	2146340.26	Картометрический метод	5.0	Закрепление отсутствует
4734	-	-	427982.84	2146339.59	Картометрический метод	5.0	Закрепление отсутствует
4735	-	-	427979.75	2146336.95	Картометрический метод	5.0	Закрепление отсутствует
4736	-	-	427977.85	2146336.24	Картометрический метод	5.0	Закрепление отсутствует
4737	-	-	427975.83	2146335.95	Картометрический метод	5.0	Закрепление отсутствует
4738	-	-	427967.52	2146335.85	Картометрический метод	5.0	Закрепление отсутствует
4739	-	-	427961.93	2146338.66	Картометрический метод	5.0	Закрепление отсутствует
4740	-	-	427957.88	2146338.76	Картометрический метод	5.0	Закрепление отсутствует
4741	-	-	427953.97	2146339.72	Картометрический метод	5.0	Закрепление отсутствует
4742	-	-	427948.87	2146343.05	Картометрический метод	5.0	Закрепление отсутствует
4743	-	-	427946.91	2146346.60	Картометрический метод	5.0	Закрепление отсутствует
4744	-	-	427945.42	2146347.97	Картометрический метод	5.0	Закрепление отсутствует
4745	-	-	427941.54	2146349.12	Картометрический метод	5.0	Закрепление отсутствует
4746	-	-	427939.79	2146350.14	Картометрический метод	5.0	Закрепление отсутствует
4747	-	-	427938.93	2146351.99	Картометрический метод	5.0	Закрепление отсутствует
4748	-	-	427938.73	2146354.06	Картометрический метод	5.0	Закрепление отсутствует

2. Сведения о характерных точках границ объекта							
Обозначение характерных точек границ	Существующие координаты, м		Измененные (уточненные) координаты, м		Метод определения координат характерной точки	Средняя квадратическая погрешность положения характерной точки (Mt), м	Описание обозначения точки на местности (при наличии)
	X	Y	X	Y			
1	2	3	4	5	6	7	8
4749	-	-	427939.63	2146355.86	Картометрический метод	5.0	Закрепление отсутствует
4750	-	-	427941.42	2146356.80	Картометрический метод	5.0	Закрепление отсутствует
4751	-	-	427942.87	2146358.32	Картометрический метод	5.0	Закрепление отсутствует
4752	-	-	427942.65	2146360.36	Картометрический метод	5.0	Закрепление отсутствует
4753	-	-	427944.15	2146365.09	Картометрический метод	5.0	Закрепление отсутствует
4754	-	-	427945.56	2146366.59	Картометрический метод	5.0	Закрепление отсутствует
4755	-	-	427952.28	2146371.42	Картометрический метод	5.0	Закрепление отсутствует
4756	-	-	427958.20	2146373.35	Картометрический метод	5.0	Закрепление отсутствует
4757	-	-	427959.81	2146374.61	Картометрический метод	5.0	Закрепление отсутствует
4758	-	-	427960.74	2146376.39	Картометрический метод	5.0	Закрепление отсутствует
4759	-	-	427959.89	2146380.44	Картометрический метод	5.0	Закрепление отсутствует
4760	-	-	427960.22	2146382.41	Картометрический метод	5.0	Закрепление отсутствует
4761	-	-	427959.96	2146384.41	Картометрический метод	5.0	Закрепление отсутствует
4762	-	-	427958.91	2146386.12	Картометрический метод	5.0	Закрепление отсутствует
4763	-	-	427957.39	2146387.43	Картометрический метод	5.0	Закрепление отсутствует
4764	-	-	427952.28	2146390.71	Картометрический метод	5.0	Закрепление отсутствует
4765	-	-	427948.35	2146391.95	Картометрический метод	5.0	Закрепление отсутствует
4766	-	-	427944.85	2146393.99	Картометрический метод	5.0	Закрепление отсутствует
4767	-	-	427942.19	2146399.47	Картометрический метод	5.0	Закрепление отсутствует
4768	-	-	427941.34	2146403.58	Картометрический метод	5.0	Закрепление отсутствует
4769	-	-	427941.61	2146405.63	Картометрический метод	5.0	Закрепление отсутствует
4770	-	-	427946.69	2146408.99	Картометрический метод	5.0	Закрепление отсутствует
4771	-	-	427950.64	2146408.12	Картометрический метод	5.0	Закрепление отсутствует
4772	-	-	427952.53	2146408.92	Картометрический метод	5.0	Закрепление отсутствует
4773	-	-	427953.61	2146410.59	Картометрический метод	5.0	Закрепление отсутствует

2. Сведения о характерных точках границ объекта							
Обозначение характерных точек границ	Существующие координаты, м		Измененные (уточненные) координаты, м		Метод определения координат характерной точки	Средняя квадратическая погрешность положения характерной точки (Mt), м	Описание обозначения точки на местности (при наличии)
	X	Y	X	Y			
1	2	3	4	5	6	7	8
4774	-	-	427954.16	2146412.54	Картометрический метод	5.0	Закрепление отсутствует
4775	-	-	427953.68	2146414.48	Картометрический метод	5.0	Закрепление отсутствует
4776	-	-	427952.58	2146416.21	Картометрический метод	5.0	Закрепление отсутствует
4777	-	-	427951.96	2146418.17	Картометрический метод	5.0	Закрепление отсутствует
4778	-	-	427952.47	2146420.14	Картометрический метод	5.0	Закрепление отсутствует
4779	-	-	427954.17	2146421.21	Картометрический метод	5.0	Закрепление отсутствует
4780	-	-	427957.06	2146421.44	Картометрический метод	5.0	Закрепление отсутствует
4781	-	-	427959.05	2146421.10	Картометрический метод	5.0	Закрепление отсутствует
4782	-	-	427960.44	2146419.63	Картометрический метод	5.0	Закрепление отсутствует
4783	-	-	427961.45	2146415.75	Картометрический метод	5.0	Закрепление отсутствует
4784	-	-	427962.52	2146414.04	Картометрический метод	5.0	Закрепление отсутствует
4785	-	-	427968.14	2146411.42	Картометрический метод	5.0	Закрепление отсутствует
4786	-	-	427970.14	2146411.87	Картометрический метод	5.0	Закрепление отсутствует
4787	-	-	427973.79	2146413.71	Картометрический метод	5.0	Закрепление отсутствует
4788	-	-	427975.84	2146413.92	Картометрический метод	5.0	Закрепление отсутствует
4789	-	-	427977.44	2146412.69	Картометрический метод	5.0	Закрепление отсутствует
4790	-	-	427978.10	2146410.77	Картометрический метод	5.0	Закрепление отсутствует
4791	-	-	427978.00	2146408.78	Картометрический метод	5.0	Закрепление отсутствует
4792	-	-	427976.07	2146408.16	Картометрический метод	5.0	Закрепление отсутствует
4793	-	-	427974.61	2146406.76	Картометрический метод	5.0	Закрепление отсутствует
4794	-	-	427974.82	2146404.75	Картометрический метод	5.0	Закрепление отсутствует
4795	-	-	427976.81	2146401.24	Картометрический метод	5.0	Закрепление отсутствует
4796	-	-	427978.60	2146400.29	Картометрический метод	5.0	Закрепление отсутствует
4797	-	-	427980.59	2146400.50	Картометрический метод	5.0	Закрепление отсутствует
4798	-	-	427982.45	2146401.35	Картометрический метод	5.0	Закрепление отсутствует

2. Сведения о характерных точках границ объекта							
Обозначение характерных точек границ	Существующие координаты, м		Измененные (уточненные) координаты, м		Метод определения координат характерной точки	Средняя квадратическая погрешность положения характерной точки (Mt), м	Описание обозначения точки на местности (при наличии)
	X	Y	X	Y			
1	2	3	4	5	6	7	8
4799	-	-	427984.43	2146401.11	Картометрический метод	5.0	Закрепление отсутствует
4800	-	-	427985.78	2146399.61	Картометрический метод	5.0	Закрепление отсутствует
4801	-	-	427987.18	2146395.72	Картометрический метод	5.0	Закрепление отсутствует
4802	-	-	427989.15	2146392.22	Картометрический метод	5.0	Закрепление отсутствует
4803	-	-	427990.89	2146391.17	Картометрический метод	5.0	Закрепление отсутствует
4804	-	-	427992.90	2146390.77	Картометрический метод	5.0	Закрепление отсутствует
4805	-	-	427999.00	2146391.61	Картометрический метод	5.0	Закрепление отсутствует
4806	-	-	427999.58	2146392.82	Картометрический метод	5.0	Закрепление отсутствует
4807	-	-	428002.43	2146395.18	Картометрический метод	5.0	Закрепление отсутствует
4808	-	-	428004.01	2146396.50	Картометрический метод	5.0	Закрепление отсутствует
4809	-	-	428008.04	2146398.15	Картометрический метод	5.0	Закрепление отсутствует
4810	-	-	428008.72	2146400.79	Картометрический метод	5.0	Закрепление отсутствует
4811	-	-	428006.94	2146403.61	Картометрический метод	5.0	Закрепление отсутствует
4812	-	-	428001.97	2146406.58	Картометрический метод	5.0	Закрепление отсутствует
4813	-	-	428001.69	2146407.54	Картометрический метод	5.0	Закрепление отсутствует
4814	-	-	428000.31	2146408.99	Картометрический метод	5.0	Закрепление отсутствует
4815	-	-	427998.26	2146409.06	Картометрический метод	5.0	Закрепление отсутствует
4816	-	-	427996.48	2146409.98	Картометрический метод	5.0	Закрепление отсутствует
4817	-	-	427994.60	2146413.54	Картометрический метод	5.0	Закрепление отсутствует
4818	-	-	427994.67	2146415.59	Картометрический метод	5.0	Закрепление отсутствует
4819	-	-	427995.70	2146417.40	Картометрический метод	5.0	Закрепление отсутствует
4820	-	-	427998.30	2146420.53	Картометрический метод	5.0	Закрепление отсутствует
4821	-	-	427998.43	2146422.57	Картометрический метод	5.0	Закрепление отсутствует
4822	-	-	427997.86	2146424.52	Картометрический метод	5.0	Закрепление отсутствует
4823	-	-	427998.64	2146426.42	Картометрический метод	5.0	Закрепление отсутствует

2. Сведения о характерных точках границ объекта							
Обозначение характерных точек границ	Существующие координаты, м		Измененные (уточненные) координаты, м		Метод определения координат характерной точки	Средняя квадратическая погрешность положения характерной точки (Mt), м	Описание обозначения точки на местности (при наличии)
	X	Y	X	Y			
1	2	3	4	5	6	7	8
4824	-	-	427999.85	2146428.07	Картометрический метод	5.0	Закрепление отсутствует
4825	-	-	428001.69	2146433.93	Картометрический метод	5.0	Закрепление отсутствует
4826	-	-	428003.57	2146434.65	Картометрический метод	5.0	Закрепление отсутствует
4827	-	-	428005.64	2146434.72	Картометрический метод	5.0	Закрепление отсутствует
4828	-	-	428007.22	2146433.46	Картометрический метод	5.0	Закрепление отсутствует
4829	-	-	428008.10	2146431.63	Картометрический метод	5.0	Закрепление отсутствует
4830	-	-	428008.11	2146427.55	Картометрический метод	5.0	Закрепление отсутствует
4831	-	-	428008.92	2146423.57	Картометрический метод	5.0	Закрепление отсутствует
4832	-	-	428010.75	2146422.73	Картометрический метод	5.0	Закрепление отсутствует
4833	-	-	428012.79	2146422.93	Картометрический метод	5.0	Закрепление отсутствует
4834	-	-	428014.23	2146424.40	Картометрический метод	5.0	Закрепление отсутствует
4835	-	-	428015.92	2146425.55	Картометрический метод	5.0	Закрепление отсутствует
4836	-	-	428019.96	2146425.54	Картометрический метод	5.0	Закрепление отсутствует
4837	-	-	428021.51	2146426.84	Картометрический метод	5.0	Закрепление отсутствует
4838	-	-	428021.95	2146428.81	Картометрический метод	5.0	Закрепление отсутствует
4839	-	-	428024.00	2146431.00	Картометрический метод	5.0	Закрепление отсутствует
4840	-	-	428025.76	2146431.99	Картометрический метод	5.0	Закрепление отсутствует
4841	-	-	428029.81	2146432.66	Картометрический метод	5.0	Закрепление отсутствует
4842	-	-	428031.68	2146431.94	Картометрический метод	5.0	Закрепление отсутствует
4843	-	-	428033.28	2146430.70	Картометрический метод	5.0	Закрепление отсутствует
4844	-	-	428033.55	2146428.70	Картометрический метод	5.0	Закрепление отсутствует
4845	-	-	428033.02	2146426.71	Картометрический метод	5.0	Закрепление отсутствует
4846	-	-	428030.32	2146421.18	Картометрический метод	5.0	Закрепление отсутствует
4847	-	-	428029.77	2146419.25	Картометрический метод	5.0	Закрепление отсутствует
4848	-	-	428029.66	2146415.17	Картометрический метод	5.0	Закрепление отсутствует

2. Сведения о характерных точках границ объекта							
Обозначение характерных точек границ	Существующие координаты, м		Измененные (уточненные) координаты, м		Метод определения координат характерной точки	Средняя квадратическая погрешность положения характерной точки (Mt), м	Описание обозначения точки на местности (при наличии)
	X	Y	X	Y			
1	2	3	4	5	6	7	8
4849	-	-	428033.99	2146405.98	Картометрический метод	5.0	Закрепление отсутствует
4850	-	-	428035.40	2146402.09	Картометрический метод	5.0	Закрепление отсутствует
4851	-	-	428036.43	2146396.10	Картометрический метод	5.0	Закрепление отсутствует
4852	-	-	428037.48	2146394.33	Картометрический метод	5.0	Закрепление отсутствует
4853	-	-	428039.37	2146393.40	Картометрический метод	5.0	Закрепление отсутствует
4854	-	-	428043.51	2146393.26	Картометрический метод	5.0	Закрепление отсутствует
4855	-	-	428045.59	2146393.53	Картометрический метод	5.0	Закрепление отсутствует
4856	-	-	428059.47	2146397.27	Картометрический метод	5.0	Закрепление отсутствует
4857	-	-	428063.15	2146399.14	Картометрический метод	5.0	Закрепление отсутствует
4858	-	-	428067.16	2146400.07	Картометрический метод	5.0	Закрепление отсутствует
4859	-	-	428070.97	2146401.61	Картометрический метод	5.0	Закрепление отсутствует
4860	-	-	428081.13	2146404.31	Картометрический метод	5.0	Закрепление отсутствует
4861	-	-	428085.34	2146404.63	Картометрический метод	5.0	Закрепление отсутствует
4862	-	-	428087.14	2146403.68	Картометрический метод	5.0	Закрепление отсутствует
4863	-	-	428089.14	2146403.39	Картометрический метод	5.0	Закрепление отсутствует
4864	-	-	428091.13	2146403.77	Картометрический метод	5.0	Закрепление отсутствует
4865	-	-	428097.06	2146405.93	Картометрический метод	5.0	Закрепление отсутствует
4866	-	-	428098.75	2146407.10	Картометрический метод	5.0	Закрепление отсутствует
4867	-	-	428106.66	2146407.43	Картометрический метод	5.0	Закрепление отсутствует
4868	-	-	428109.78	2146407.31	Картометрический метод	5.0	Закрепление отсутствует
4869	-	-	428113.96	2146406.10	Картометрический метод	5.0	Закрепление отсутствует
4870	-	-	428116.00	2146405.45	Картометрический метод	5.0	Закрепление отсутствует
4871	-	-	428117.77	2146404.49	Картометрический метод	5.0	Закрепление отсутствует
4872	-	-	428119.27	2146403.02	Картометрический метод	5.0	Закрепление отсутствует
4873	-	-	428121.35	2146399.10	Картометрический метод	5.0	Закрепление отсутствует

2. Сведения о характерных точках границ объекта							
Обозначение характерных точек границ	Существующие координаты, м		Измененные (уточненные) координаты, м		Метод определения координат характерной точки	Средняя квадратическая погрешность положения характерной точки (Mt), м	Описание обозначения точки на местности (при наличии)
	X	Y	X	Y			
1	2	3	4	5	6	7	8
4874	-	-	428122.80	2146397.48	Картометрический метод	5.0	Закрепление отсутствует
4875	-	-	428124.43	2146396.06	Картометрический метод	5.0	Закрепление отсутствует
4876	-	-	428131.03	2146391.25	Картометрический метод	5.0	Закрепление отсутствует
4877	-	-	428133.01	2146390.64	Картометрический метод	5.0	Закрепление отсутствует
4878	-	-	428135.02	2146390.54	Картометрический метод	5.0	Закрепление отсутствует
4879	-	-	428136.96	2146391.16	Картометрический метод	5.0	Закрепление отсутствует
4880	-	-	428137.81	2146393.12	Картометрический метод	5.0	Закрепление отсутствует
4881	-	-	428136.99	2146395.01	Картометрический метод	5.0	Закрепление отсутствует
4882	-	-	428135.74	2146399.05	Картометрический метод	5.0	Закрепление отсутствует
4883	-	-	428136.04	2146401.18	Картометрический метод	5.0	Закрепление отсутствует
4884	-	-	428137.24	2146402.85	Картометрический метод	5.0	Закрепление отсутствует
4885	-	-	428138.79	2146404.13	Картометрический метод	5.0	Закрепление отсутствует
4886	-	-	428140.73	2146405.05	Картометрический метод	5.0	Закрепление отсутствует
4887	-	-	428142.82	2146405.47	Картометрический метод	5.0	Закрепление отсутствует
4888	-	-	428144.75	2146405.48	Картометрический метод	5.0	Закрепление отсутствует
4889	-	-	428149.14	2146404.62	Картометрический метод	5.0	Закрепление отсутствует
4890	-	-	428155.28	2146404.15	Картометрический метод	5.0	Закрепление отсутствует
4891	-	-	428157.49	2146403.80	Картометрический метод	5.0	Закрепление отсутствует
4892	-	-	428159.70	2146403.23	Картометрический метод	5.0	Закрепление отсутствует
4893	-	-	428165.80	2146401.05	Картометрический метод	5.0	Закрепление отсутствует
4894	-	-	428167.81	2146400.08	Картометрический метод	5.0	Закрепление отсутствует
4895	-	-	428171.02	2146397.25	Картометрический метод	5.0	Закрепление отсутствует
4896	-	-	428172.95	2146396.51	Картометрический метод	5.0	Закрепление отсутствует
4897	-	-	428174.98	2146396.26	Картометрический метод	5.0	Закрепление отсутствует
4898	-	-	428179.07	2146396.47	Картометрический метод	5.0	Закрепление отсутствует

2. Сведения о характерных точках границ объекта							
Обозначение характерных точек границ	Существующие координаты, м		Измененные (уточненные) координаты, м		Метод определения координат характерной точки	Средняя квадратическая погрешность положения характерной точки (Mt), м	Описание обозначения точки на местности (при наличии)
	X	Y	X	Y			
1	2	3	4	5	6	7	8
4899	-	-	428180.85	2146395.46	Картометрический метод	5.0	Закрепление отсутствует
4900	-	-	428181.97	2146393.55	Картометрический метод	5.0	Закрепление отсутствует
4901	-	-	428183.31	2146391.97	Картометрический метод	5.0	Закрепление отсутствует
4902	-	-	428185.30	2146391.56	Картометрический метод	5.0	Закрепление отсутствует
4903	-	-	428189.35	2146391.49	Картометрический метод	5.0	Закрепление отсутствует
4904	-	-	428191.37	2146391.11	Картометрический метод	5.0	Закрепление отсутствует
4905	-	-	428195.33	2146389.80	Картометрический метод	5.0	Закрепление отсутствует
4906	-	-	428201.35	2146388.76	Картометрический метод	5.0	Закрепление отсутствует
4907	-	-	428203.23	2146388.12	Картометрический метод	5.0	Закрепление отсутствует
4908	-	-	428207.13	2146386.32	Картометрический метод	5.0	Закрепление отсутствует
4909	-	-	428210.56	2146384.03	Картометрический метод	5.0	Закрепление отсутствует
4910	-	-	428212.19	2146382.75	Картометрический метод	5.0	Закрепление отсутствует
4911	-	-	428213.47	2146381.00	Картометрический метод	5.0	Закрепление отсутствует
4912	-	-	428214.27	2146378.98	Картометрический метод	5.0	Закрепление отсутствует
4913	-	-	428215.21	2146375.83	Картометрический метод	5.0	Закрепление отсутствует
4914	-	-	428215.86	2146375.75	Картометрический метод	5.0	Закрепление отсутствует
4915	-	-	428214.00	2146383.71	Картометрический метод	5.0	Закрепление отсутствует
4916	-	-	428211.54	2146387.55	Картометрический метод	5.0	Закрепление отсутствует
4917	-	-	428211.82	2146390.91	Картометрический метод	5.0	Закрепление отсутствует
4918	-	-	428212.03	2146391.90	Картометрический метод	5.0	Закрепление отсутствует
4919	-	-	428220.35	2146439.65	Картометрический метод	5.0	Закрепление отсутствует
4920	-	-	428219.90	2146443.13	Картометрический метод	5.0	Закрепление отсутствует
4921	-	-	428213.02	2146444.40	Картометрический метод	5.0	Закрепление отсутствует
4922	-	-	428216.97	2146474.46	Картометрический метод	5.0	Закрепление отсутствует
4923	-	-	428221.10	2146496.48	Картометрический метод	5.0	Закрепление отсутствует

2. Сведения о характерных точках границ объекта							
Обозначение характерных точек границ	Существующие координаты, м		Измененные (уточненные) координаты, м		Метод определения координат характерной точки	Средняя квадратическая погрешность положения характерной точки (Mt), м	Описание обозначения точки на местности (при наличии)
	X	Y	X	Y			
1	2	3	4	5	6	7	8
4924	-	-	428228.90	2146537.96	Картометрический метод	5.0	Закрепление отсутствует
4925	-	-	428236.86	2146580.32	Картометрический метод	5.0	Закрепление отсутствует
4926	-	-	428237.85	2146585.59	Картометрический метод	5.0	Закрепление отсутствует
4927	-	-	428247.20	2146637.10	Картометрический метод	5.0	Закрепление отсутствует
4928	-	-	428275.65	2146636.34	Картометрический метод	5.0	Закрепление отсутствует
4929	-	-	428288.56	2146629.59	Картометрический метод	5.0	Закрепление отсутствует
4930	-	-	428323.08	2146609.51	Картометрический метод	5.0	Закрепление отсутствует
4931	-	-	428329.44	2146622.43	Картометрический метод	5.0	Закрепление отсутствует
4932	-	-	428336.40	2146636.52	Картометрический метод	5.0	Закрепление отсутствует
4933	-	-	428341.01	2146645.92	Картометрический метод	5.0	Закрепление отсутствует
4934	-	-	428343.23	2146650.46	Картометрический метод	5.0	Закрепление отсутствует
4935	-	-	428359.13	2146650.62	Картометрический метод	5.0	Закрепление отсутствует
4936	-	-	428359.15	2146653.84	Картометрический метод	5.0	Закрепление отсутствует
4937	-	-	428359.17	2146659.12	Картометрический метод	5.0	Закрепление отсутствует
4938	-	-	428350.09	2146675.89	Картометрический метод	5.0	Закрепление отсутствует
4939	-	-	428318.89	2146720.69	Картометрический метод	5.0	Закрепление отсутствует
4940	-	-	428307.82	2146728.58	Картометрический метод	5.0	Закрепление отсутствует
4941	-	-	428293.84	2146732.41	Картометрический метод	5.0	Закрепление отсутствует
4942	-	-	428281.17	2146741.08	Картометрический метод	5.0	Закрепление отсутствует
4943	-	-	428280.67	2146770.80	Картометрический метод	5.0	Закрепление отсутствует
4944	-	-	428276.88	2146770.06	Картометрический метод	5.0	Закрепление отсутствует
4945	-	-	428276.31	2146769.59	Картометрический метод	5.0	Закрепление отсутствует
4946	-	-	428276.01	2146769.35	Картометрический метод	5.0	Закрепление отсутствует
4947	-	-	428272.63	2146766.75	Картометрический метод	5.0	Закрепление отсутствует
4948	-	-	428271.91	2146766.23	Картометрический метод	5.0	Закрепление отсутствует

2. Сведения о характерных точках границ объекта							
Обозначение характерных точек границ	Существующие координаты, м		Измененные (уточненные) координаты, м		Метод определения координат характерной точки	Средняя квадратическая погрешность положения характерной точки (Mt), м	Описание обозначения точки на местности (при наличии)
	X	Y	X	Y			
1	2	3	4	5	6	7	8
4949	-	-	428271.43	2146765.91	Картометрический метод	5.0	Закрепление отсутствует
4950	-	-	428270.69	2146765.44	Картометрический метод	5.0	Закрепление отсутствует
4951	-	-	428269.57	2146764.83	Картометрический метод	5.0	Закрепление отсутствует
4952	-	-	428268.81	2146764.46	Картометрический метод	5.0	Закрепление отсутствует
4953	-	-	428267.65	2146763.95	Картометрический метод	5.0	Закрепление отсутствует
4954	-	-	428264.77	2146762.84	Картометрический метод	5.0	Закрепление отсутствует
4955	-	-	428263.52	2146762.42	Картометрический метод	5.0	Закрепление отсутствует
4956	-	-	428262.67	2146762.18	Картометрический метод	5.0	Закрепление отсутствует
4957	-	-	428261.37	2146761.87	Картометрический метод	5.0	Закрепление отсутствует
4958	-	-	428260.65	2146761.75	Картометрический метод	5.0	Закрепление отсутствует
4959	-	-	428260.17	2146761.68	Картометрический метод	5.0	Закрепление отсутствует
4960	-	-	428259.44	2146761.60	Картометрический метод	5.0	Закрепление отсутствует
4961	-	-	428255.41	2146761.23	Картометрический метод	5.0	Закрепление отсутствует
4962	-	-	428254.84	2146761.19	Картометрический метод	5.0	Закрепление отсутствует
4963	-	-	428254.46	2146761.17	Картометрический метод	5.0	Закрепление отсутствует
4964	-	-	428253.88	2146761.15	Картометрический метод	5.0	Закрепление отсутствует
4965	-	-	428252.50	2146761.19	Картометрический метод	5.0	Закрепление отсутствует
4966	-	-	428251.58	2146761.26	Картометрический метод	5.0	Закрепление отсутствует
4967	-	-	428250.22	2146761.43	Картометрический метод	5.0	Закрепление отсутствует
4968	-	-	428245.32	2146762.32	Картометрический метод	5.0	Закрепление отсутствует
4969	-	-	428244.18	2146762.57	Картометрический метод	5.0	Закрепление отсутствует
4970	-	-	428243.42	2146762.77	Картометрический метод	5.0	Закрепление отсутствует
4971	-	-	428242.31	2146763.11	Картометрический метод	5.0	Закрепление отсутствует
4972	-	-	428241.21	2146763.53	Картометрический метод	5.0	Закрепление отсутствует
4973	-	-	428240.49	2146763.85	Картометрический метод	5.0	Закрепление отсутствует

2. Сведения о характерных точках границ объекта							
Обозначение характерных точек границ	Существующие координаты, м		Измененные (уточненные) координаты, м		Метод определения координат характерной точки	Средняя квадратическая погрешность положения характерной точки (Mt), м	Описание обозначения точки на местности (при наличии)
	X	Y	X	Y			
1	2	3	4	5	6	7	8
4974	-	-	428239.43	2146764.37	Картометрический метод	5.0	Закрепление отсутствует
4975	-	-	428233.48	2146767.55	Картометрический метод	5.0	Закрепление отсутствует
4976	-	-	428232.31	2146768.27	Картометрический метод	5.0	Закрепление отсутствует
4977	-	-	428231.55	2146768.78	Картометрический метод	5.0	Закрепление отсутствует
4978	-	-	428230.45	2146769.59	Картометрический метод	5.0	Закрепление отсутствует
4979	-	-	428229.97	2146770.00	Картометрический метод	5.0	Закрепление отсутствует
4980	-	-	428229.66	2146770.28	Картометрический метод	5.0	Закрепление отсутствует
4981	-	-	428229.19	2146770.70	Картометрический метод	5.0	Закрепление отсутствует
4982	-	-	428228.05	2146771.75	Картометрический метод	5.0	Закрепление отсутствует
4983	-	-	428224.60	2146772.31	Картометрический метод	5.0	Закрепление отсутствует
4984	-	-	428220.85	2146772.07	Картометрический метод	5.0	Закрепление отсутствует
4985	-	-	428220.37	2146772.05	Картометрический метод	5.0	Закрепление отсутствует
4986	-	-	428219.88	2146772.03	Картометрический метод	5.0	Закрепление отсутствует
4987	-	-	428219.57	2146772.03	Картометрический метод	5.0	Закрепление отсутствует
4988	-	-	428219.28	2146772.01	Картометрический метод	5.0	Закрепление отсутствует
4989	-	-	428218.06	2146771.35	Картометрический метод	5.0	Закрепление отсутствует
4990	-	-	428217.24	2146770.95	Картометрический метод	5.0	Закрепление отсутствует
4991	-	-	428215.98	2146770.41	Картометрический метод	5.0	Закрепление отсутствует
4992	-	-	428212.72	2146769.22	Картометрический метод	5.0	Закрепление отсутствует
4993	-	-	428212.44	2146768.58	Картометрический метод	5.0	Закрепление отсутствует
4994	-	-	428211.83	2146767.35	Картометрический метод	5.0	Закрепление отсутствует
4995	-	-	428211.40	2146766.62	Картометрический метод	5.0	Закрепление отсутствует
4996	-	-	428211.09	2146766.15	Картометрический метод	5.0	Закрепление отсутствует
4997	-	-	428210.62	2146765.44	Картометрический метод	5.0	Закрепление отсутствует
4998	-	-	428208.76	2146762.85	Картометрический метод	5.0	Закрепление отсутствует

2. Сведения о характерных точках границ объекта							
Обозначение характерных точек границ	Существующие координаты, м		Измененные (уточненные) координаты, м		Метод определения координат характерной точки	Средняя квадратическая погрешность положения характерной точки (Mt), м	Описание обозначения точки на местности (при наличии)
	X	Y	X	Y			
1	2	3	4	5	6	7	8
4999	-	-	428208.53	2146762.54	Картометрический метод	5.0	Закрепление отсутствует
5000	-	-	428208.03	2146761.90	Картометрический метод	5.0	Закрепление отсутствует
5001	-	-	428207.57	2146761.35	Картометрический метод	5.0	Закрепление отсутствует
5002	-	-	428206.98	2146760.80	Картометрический метод	5.0	Закрепление отсутствует
5003	-	-	428206.49	2146760.28	Картометрический метод	5.0	Закрепление отсутствует
5004	-	-	428205.92	2146759.77	Картометрический метод	5.0	Закрепление отсутствует
5005	-	-	428205.50	2146759.37	Картометрический метод	5.0	Закрепление отсутствует
5006	-	-	428205.30	2146759.18	Картометрический метод	5.0	Закрепление отсутствует
5007	-	-	428204.94	2146758.87	Картометрический метод	5.0	Закрепление отсутствует
5008	-	-	428204.72	2146758.70	Картометрический метод	5.0	Закрепление отсутствует
5009	-	-	428204.18	2146758.30	Картометрический метод	5.0	Закрепление отсутствует
5010	-	-	428203.56	2146757.86	Картометрический метод	5.0	Закрепление отсутствует
5011	-	-	428202.91	2146757.43	Картометрический метод	5.0	Закрепление отсутствует
5012	-	-	428202.25	2146757.07	Картометрический метод	5.0	Закрепление отсутствует
5013	-	-	428201.58	2146756.72	Картометрический метод	5.0	Закрепление отсутствует
5014	-	-	428200.89	2146756.39	Картометрический метод	5.0	Закрепление отсутствует
5015	-	-	428200.54	2146756.23	Картометрический метод	5.0	Закрепление отсутствует
5016	-	-	428200.19	2146756.11	Картометрический метод	5.0	Закрепление отсутствует
5017	-	-	428199.54	2146755.86	Картометрический метод	5.0	Закрепление отсутствует
5018	-	-	428198.78	2146755.51	Картометрический метод	5.0	Закрепление отсутствует
5019	-	-	428198.05	2146755.28	Картометрический метод	5.0	Закрепление отсутствует
5020	-	-	428197.32	2146755.09	Картометрический метод	5.0	Закрепление отсутствует
5021	-	-	428196.57	2146754.92	Картометрический метод	5.0	Закрепление отсутствует
5022	-	-	428196.20	2146754.84	Картометрический метод	5.0	Закрепление отсутствует
5023	-	-	428192.48	2146754.16	Картометрический метод	5.0	Закрепление отсутствует

2. Сведения о характерных точках границ объекта							
Обозначение характерных точек границ	Существующие координаты, м		Измененные (уточненные) координаты, м		Метод определения координат характерной точки	Средняя квадратическая погрешность положения характерной точки (Mt), м	Описание обозначения точки на местности (при наличии)
	X	Y	X	Y			
1	2	3	4	5	6	7	8
5024	-	-	428191.23	2146753.98	Картометрический метод	5.0	Закрепление отсутствует
5025	-	-	428190.40	2146753.90	Картометрический метод	5.0	Закрепление отсутствует
5026	-	-	428189.14	2146753.83	Картометрический метод	5.0	Закрепление отсутствует
5027	-	-	428188.44	2146753.83	Картометрический метод	5.0	Закрепление отсутствует
5028	-	-	428187.95	2146753.84	Картометрический метод	5.0	Закрепление отсутствует
5029	-	-	428187.25	2146753.89	Картометрический метод	5.0	Закрепление отсутствует
5030	-	-	428177.31	2146754.68	Картометрический метод	5.0	Закрепление отсутствует
5031	-	-	428172.04	2146754.45	Картометрический метод	5.0	Закрепление отсутствует
5032	-	-	428157.79	2146749.30	Картометрический метод	5.0	Закрепление отсутствует
5033	-	-	428156.61	2146748.93	Картометрический метод	5.0	Закрепление отсутствует
5034	-	-	428155.82	2146748.71	Картометрический метод	5.0	Закрепление отсутствует
5035	-	-	428154.63	2146748.44	Картометрический метод	5.0	Закрепление отсутствует
5036	-	-	428146.07	2146746.92	Картометрический метод	5.0	Закрепление отсутствует
5037	-	-	428145.70	2146746.86	Картометрический метод	5.0	Закрепление отсутствует
5038	-	-	428144.95	2146746.76	Картометрический метод	5.0	Закрепление отсутствует
5039	-	-	428144.20	2146746.68	Картометрический метод	5.0	Закрепление отсутствует
5040	-	-	428143.44	2146746.64	Картометрический метод	5.0	Закрепление отсутствует
5041	-	-	428142.85	2146746.62	Картометрический метод	5.0	Закрепление отсутствует
5042	-	-	428142.60	2146746.62	Картометрический метод	5.0	Закрепление отсутствует
5043	-	-	428141.94	2146746.63	Картометрический метод	5.0	Закрепление отсутствует
5044	-	-	428141.18	2146746.67	Картометрический метод	5.0	Закрепление отсутствует
5045	-	-	428140.43	2146746.73	Картометрический метод	5.0	Закрепление отсутствует
5046	-	-	428139.68	2146746.83	Картометрический метод	5.0	Закрепление отсутствует
5047	-	-	428139.37	2146746.87	Картометрический метод	5.0	Закрепление отсутствует
5048	-	-	428138.94	2146746.95	Картометрический метод	5.0	Закрепление отсутствует

2. Сведения о характерных точках границ объекта							
Обозначение характерных точек границ	Существующие координаты, м		Измененные (уточненные) координаты, м		Метод определения координат характерной точки	Средняя квадратическая погрешность положения характерной точки (Mt), м	Описание обозначения точки на местности (при наличии)
	X	Y	X	Y			
1	2	3	4	5	6	7	8
5049	-	-	428138.19	2146747.10	Картометрический метод	5.0	Закрепление отсутствует
5050	-	-	428137.83	2146747.19	Картометрический метод	5.0	Закрепление отсутствует
5051	-	-	428133.57	2146748.23	Картометрический метод	5.0	Закрепление отсутствует
5052	-	-	428129.07	2146749.31	Картометрический метод	5.0	Закрепление отсутствует
5053	-	-	428128.69	2146749.41	Картометрический метод	5.0	Закрепление отсутствует
5054	-	-	428127.93	2146749.62	Картометрический метод	5.0	Закрепление отсутствует
5055	-	-	428127.16	2146749.87	Картометрический метод	5.0	Закрепление отсутствует
5056	-	-	428126.46	2146750.13	Картометрический метод	5.0	Закрепление отсутствует
5057	-	-	428125.73	2146750.43	Картометрический метод	5.0	Закрепление отсутствует
5058	-	-	428125.02	2146750.76	Картометрический метод	5.0	Закрепление отсутствует
5059	-	-	428124.32	2146751.11	Картометрический метод	5.0	Закрепление отсутствует
5060	-	-	428123.99	2146751.29	Картометрический метод	5.0	Закрепление отсутствует
5061	-	-	428123.64	2146751.50	Картометрический метод	5.0	Закрепление отсутствует
5062	-	-	428122.97	2146751.91	Картометрический метод	5.0	Закрепление отсутствует
5063	-	-	428122.65	2146752.12	Картометрический метод	5.0	Закрепление отсутствует
5064	-	-	428111.32	2146759.67	Картометрический метод	5.0	Закрепление отсутствует
5065	-	-	428110.69	2146759.33	Картометрический метод	5.0	Закрепление отсутствует
5066	-	-	428109.82	2146758.90	Картометрический метод	5.0	Закрепление отсутствует
5067	-	-	428109.24	2146758.63	Картометрический метод	5.0	Закрепление отсутствует
5068	-	-	428108.35	2146758.26	Картометрический метод	5.0	Закрепление отсутствует
5069	-	-	428107.90	2146758.10	Картометрический метод	5.0	Закрепление отсутствует
5070	-	-	428107.60	2146757.99	Картометрический метод	5.0	Закрепление отсутствует
5071	-	-	428107.13	2146757.84	Картометрический метод	5.0	Закрепление отсутствует
5072	-	-	428102.43	2146756.39	Картометрический метод	5.0	Закрепление отсутствует
5073	-	-	428102.07	2146756.28	Картометрический метод	5.0	Закрепление отсутствует

2. Сведения о характерных точках границ объекта							
Обозначение характерных точек границ	Существующие координаты, м		Измененные (уточненные) координаты, м		Метод определения координат характерной точки	Средняя квадратическая погрешность положения характерной точки (Mt), м	Описание обозначения точки на местности (при наличии)
	X	Y	X	Y			
1	2	3	4	5	6	7	8
5074	-	-	428101.33	2146756.09	Картометрический метод	5.0	Закрепление отсутствует
5075	-	-	428100.59	2146755.92	Картометрический метод	5.0	Закрепление отсутствует
5076	-	-	428100.28	2146755.85	Картометрический метод	5.0	Закрепление отсутствует
5077	-	-	428099.85	2146755.78	Картометрический метод	5.0	Закрепление отсутствует
5078	-	-	428099.10	2146755.67	Картометрический метод	5.0	Закрепление отсутствует
5079	-	-	428098.34	2146755.58	Картометрический метод	5.0	Закрепление отсутствует
5080	-	-	428097.58	2146755.53	Картометрический метод	5.0	Закрепление отсутствует
5081	-	-	428096.86	2146755.51	Картометрический метод	5.0	Закрепление отсутствует
5082	-	-	428096.07	2146755.51	Картометрический метод	5.0	Закрепление отсутствует
5083	-	-	428095.31	2146755.54	Картометрический метод	5.0	Закрепление отсутствует
5084	-	-	428094.55	2146755.60	Картометрический метод	5.0	Закрепление отсутствует
5085	-	-	428093.80	2146755.69	Картометрический метод	5.0	Закрепление отсутствует
5086	-	-	428093.42	2146755.75	Картометрический метод	5.0	Закрепление отсутствует
5087	-	-	428083.21	2146757.35	Картометрический метод	5.0	Закрепление отсутствует
5088	-	-	428077.36	2146756.72	Картометрический метод	5.0	Закрепление отсутствует
5089	-	-	428076.96	2146756.69	Картометрический метод	5.0	Закрепление отсутствует
5090	-	-	428076.17	2146756.63	Картометрический метод	5.0	Закрепление отсутствует
5091	-	-	428075.53	2146756.61	Картометрический метод	5.0	Закрепление отсутствует
5092	-	-	428075.28	2146756.61	Картометрический метод	5.0	Закрепление отсутствует
5093	-	-	428074.59	2146756.62	Картометрический метод	5.0	Закрепление отсутствует
5094	-	-	428073.79	2146756.66	Картометрический метод	5.0	Закрепление отсутствует
5095	-	-	428073.00	2146756.73	Картометрический метод	5.0	Закрепление отсутствует
5096	-	-	428072.32	2146756.82	Картометрический метод	5.0	Закрепление отсутствует
5097	-	-	428072.05	2146756.86	Картометрический метод	5.0	Закрепление отсутствует
5098	-	-	428071.44	2146756.97	Картометрический метод	5.0	Закрепление отсутствует

2. Сведения о характерных точках границ объекта							
Обозначение характерных точек границ	Существующие координаты, м		Измененные (уточненные) координаты, м		Метод определения координат характерной точки	Средняя квадратическая погрешность положения характерной точки (Mt), м	Описание обозначения точки на местности (при наличии)
	X	Y	X	Y			
1	2	3	4	5	6	7	8
5099	-	-	428070.66	2146757.14	Картометрический метод	5.0	Закрепление отсутствует
5100	-	-	428069.89	2146757.33	Картометрический метод	5.0	Закрепление отсутствует
5101	-	-	428069.13	2146757.56	Картометрический метод	5.0	Закрепление отсутствует
5102	-	-	428068.68	2146757.71	Картометрический метод	5.0	Закрепление отсутствует
5103	-	-	428068.38	2146757.82	Картометрический метод	5.0	Закрепление отсутствует
5104	-	-	428067.64	2146758.10	Картометрический метод	5.0	Закрепление отсутствует
5105	-	-	428066.91	2146758.42	Картометрический метод	5.0	Закрепление отсутствует
5106	-	-	428066.56	2146758.58	Картометрический метод	5.0	Закрепление отсутствует
5107	-	-	428063.18	2146760.20	Картометрический метод	5.0	Закрепление отсутствует
5108	-	-	428057.05	2146760.81	Картометрический метод	5.0	Закрепление отсутствует
5109	-	-	428056.48	2146760.88	Картометрический метод	5.0	Закрепление отсутствует
5110	-	-	428055.90	2146760.96	Картометрический метод	5.0	Закрепление отсутствует
5111	-	-	428051.80	2146761.61	Картометрический метод	5.0	Закрепление отсутствует
5112	-	-	428026.05	2146765.87	Картометрический метод	5.0	Закрепление отсутствует
5113	-	-	428024.79	2146766.13	Картометрический метод	5.0	Закрепление отсутствует
5114	-	-	428023.95	2146766.35	Картометрический метод	5.0	Закрепление отсутствует
5115	-	-	428022.71	2146766.72	Картометрический метод	5.0	Закрепление отсутствует
5116	-	-	427997.74	2146775.52	Картометрический метод	5.0	Закрепление отсутствует
5117	-	-	427993.75	2146776.59	Картометрический метод	5.0	Закрепление отсутствует
5118	-	-	427985.17	2146778.89	Картометрический метод	5.0	Закрепление отсутствует
5119	-	-	427981.54	2146778.86	Картометрический метод	5.0	Закрепление отсутствует
5120	-	-	427978.27	2146777.60	Картометрический метод	5.0	Закрепление отсутствует
5121	-	-	427977.02	2146777.18	Картометрический метод	5.0	Закрепление отсутствует
5122	-	-	427976.17	2146776.94	Картометрический метод	5.0	Закрепление отсутствует
5123	-	-	427974.89	2146776.64	Картометрический метод	5.0	Закрепление отсутствует

2. Сведения о характерных точках границ объекта							
Обозначение характерных точек границ	Существующие координаты, м		Измененные (уточненные) координаты, м		Метод определения координат характерной точки	Средняя квадратическая погрешность положения характерной точки (Mt), м	Описание обозначения точки на местности (при наличии)
	X	Y	X	Y			
1	2	3	4	5	6	7	8
5124	-	-	427974.04	2146776.50	Картометрический метод	5.0	Закрепление отсутствует
5125	-	-	427973.47	2146776.42	Картометрический метод	5.0	Закрепление отсутствует
5126	-	-	427972.62	2146776.33	Картометрический метод	5.0	Закрепление отсутствует
5127	-	-	427965.48	2146775.80	Картометрический метод	5.0	Закрепление отсутствует
5128	-	-	427965.10	2146775.77	Картометрический метод	5.0	Закрепление отсутствует
5129	-	-	427964.30	2146775.75	Картометрический метод	5.0	Закрепление отсутствует
5130	-	-	427963.60	2146775.75	Картометрический метод	5.0	Закрепление отсутствует
5131	-	-	427962.85	2146775.78	Картометрический метод	5.0	Закрепление отсутствует
5132	-	-	427962.10	2146775.83	Картометрический метод	5.0	Закрепление отсутствует
5133	-	-	427961.35	2146775.92	Картометрический метод	5.0	Закрепление отсутствует
5134	-	-	427960.77	2146776.00	Картометрический метод	5.0	Закрепление отсутствует
5135	-	-	427960.51	2146776.05	Картометрический метод	5.0	Закрепление отсутствует
5136	-	-	427959.87	2146776.17	Картометрический метод	5.0	Закрепление отсутствует
5137	-	-	427959.14	2146776.34	Картометрический метод	5.0	Закрепление отсутствует
5138	-	-	427958.41	2146776.54	Картометрический метод	5.0	Закрепление отсутствует
5139	-	-	427957.69	2146776.76	Картометрический метод	5.0	Закрепление отсутствует
5140	-	-	427957.40	2146776.86	Картометрический метод	5.0	Закрепление отсутствует
5141	-	-	427956.99	2146777.01	Картометрический метод	5.0	Закрепление отсутствует
5142	-	-	427956.28	2146777.29	Картометрический метод	5.0	Закрепление отсутствует
5143	-	-	427955.94	2146777.43	Картометрический метод	5.0	Закрепление отсутствует
5144	-	-	427950.82	2146779.68	Картометрический метод	5.0	Закрепление отсутствует
5145	-	-	427950.12	2146780.01	Картометрический метод	5.0	Закрепление отсутствует
5146	-	-	427949.65	2146780.24	Картометрический метод	5.0	Закрепление отсутствует
5147	-	-	427948.98	2146780.61	Картометрический метод	5.0	Закрепление отсутствует
5148	-	-	427928.09	2146792.72	Картометрический метод	5.0	Закрепление отсутствует

2. Сведения о характерных точках границ объекта							
Обозначение характерных точек границ	Существующие координаты, м		Измененные (уточненные) координаты, м		Метод определения координат характерной точки	Средняя квадратическая погрешность положения характерной точки (Mt), м	Описание обозначения точки на местности (при наличии)
	X	Y	X	Y			
1	2	3	4	5	6	7	8
5149	-	-	427927.32	2146793.20	Картометрический метод	5.0	Закрепление отсутствует
5150	-	-	427927.09	2146793.35	Картометрический метод	5.0	Закрепление отсутствует
5151	-	-	427926.44	2146793.80	Картометрический метод	5.0	Закрепление отсутствует
5152	-	-	427925.50	2146794.51	Картометрический метод	5.0	Закрепление отсутствует
5153	-	-	427924.73	2146795.18	Картометрический метод	5.0	Закрепление отсутствует
5154	-	-	427924.36	2146795.53	Картометрический метод	5.0	Закрепление отсутствует
5155	-	-	427915.87	2146799.24	Картометрический метод	5.0	Закрепление отсутствует
5156	-	-	427915.18	2146799.56	Картометрический метод	5.0	Закрепление отсутствует
5157	-	-	427914.73	2146799.79	Картометрический метод	5.0	Закрепление отсутствует
5158	-	-	427914.07	2146800.15	Картометрический метод	5.0	Закрепление отсутствует
5159	-	-	427908.79	2146803.16	Картометрический метод	5.0	Закрепление отсутствует
4476	-	-	427908.16	2146803.55	Картометрический метод	5.0	Закрепление отсутствует
5160	-	-	428901.46	2146465.48	Картометрический метод	5.0	Закрепление отсутствует
5161	-	-	428904.65	2146457.23	Картометрический метод	5.0	Закрепление отсутствует
5162	-	-	428908.56	2146449.29	Картометрический метод	5.0	Закрепление отсутствует
5163	-	-	428913.15	2146441.73	Картометрический метод	5.0	Закрепление отсутствует
5164	-	-	428918.39	2146434.60	Картометрический метод	5.0	Закрепление отсутствует
5165	-	-	428924.24	2146427.96	Картометрический метод	5.0	Закрепление отсутствует
5166	-	-	428930.65	2146421.87	Картометрический метод	5.0	Закрепление отсутствует
5167	-	-	428937.58	2146416.37	Картометрический метод	5.0	Закрепление отсутствует
5168	-	-	428944.97	2146411.50	Картометрический метод	5.0	Закрепление отсутствует
5169	-	-	428952.76	2146407.30	Картометрический метод	5.0	Закрепление отсутствует
5170	-	-	428960.89	2146403.81	Картометрический метод	5.0	Закрепление отсутствует
5171	-	-	428969.30	2146401.05	Картометрический метод	5.0	Закрепление отсутствует
5172	-	-	428976.88	2146399.11	Картометрический метод	5.0	Закрепление отсутствует

2. Сведения о характерных точках границ объекта							
Обозначение характерных точек границ	Существующие координаты, м		Измененные (уточненные) координаты, м		Метод определения координат характерной точки	Средняя квадратическая погрешность положения характерной точки (Mt), м	Описание обозначения точки на местности (при наличии)
	X	Y	X	Y			
1	2	3	4	5	6	7	8
5173	-	-	428932.30	2146339.24	Картометрический метод	5.0	Закрепление отсутствует
5174	-	-	428926.42	2146331.33	Картометрический метод	5.0	Закрепление отсутствует
5175	-	-	428914.13	2146314.84	Картометрический метод	5.0	Закрепление отсутствует
5176	-	-	428881.81	2146271.42	Картометрический метод	5.0	Закрепление отсутствует
5177	-	-	428749.12	2146092.08	Картометрический метод	5.0	Закрепление отсутствует
5178	-	-	428660.09	2145971.95	Картометрический метод	5.0	Закрепление отсутствует
5179	-	-	428635.23	2146295.27	Картометрический метод	5.0	Закрепление отсутствует
5180	-	-	428661.13	2146301.38	Картометрический метод	5.0	Закрепление отсутствует
5181	-	-	428685.66	2146307.05	Картометрический метод	5.0	Закрепление отсутствует
5182	-	-	428714.89	2146333.97	Картометрический метод	5.0	Закрепление отсутствует
5183	-	-	428744.17	2146360.88	Картометрический метод	5.0	Закрепление отсутствует
5184	-	-	428803.74	2146416.65	Картометрический метод	5.0	Закрепление отсутствует
5185	-	-	428811.51	2146420.77	Картометрический метод	5.0	Закрепление отсутствует
5186	-	-	428835.05	2146433.27	Картометрический метод	5.0	Закрепление отсутствует
5187	-	-	428872.34	2146453.55	Картометрический метод	5.0	Закрепление отсутствует
5188	-	-	428900.43	2146469.08	Картометрический метод	5.0	Закрепление отсутствует
5160	-	-	428901.46	2146465.48	Картометрический метод	5.0	Закрепление отсутствует
5189	-	-	428271.02	2146720.98	Картометрический метод	5.0	Закрепление отсутствует
5190	-	-	428272.82	2146720.03	Картометрический метод	5.0	Закрепление отсутствует
5191	-	-	428274.26	2146718.59	Картометрический метод	5.0	Закрепление отсутствует
5192	-	-	428275.89	2146717.29	Картометрический метод	5.0	Закрепление отсутствует
5193	-	-	428276.38	2146715.32	Картометрический метод	5.0	Закрепление отсутствует
5194	-	-	428276.75	2146711.21	Картометрический метод	5.0	Закрепление отсутствует
5195	-	-	428277.76	2146709.48	Картометрический метод	5.0	Закрепление отсутствует
5196	-	-	428279.48	2146708.36	Картометрический метод	5.0	Закрепление отсутствует

2. Сведения о характерных точках границ объекта							
Обозначение характерных точек границ	Существующие координаты, м		Измененные (уточненные) координаты, м		Метод определения координат характерной точки	Средняя квадратическая погрешность положения характерной точки (Mt), м	Описание обозначения точки на местности (при наличии)
	X	Y	X	Y			
1	2	3	4	5	6	7	8
5197	-	-	428281.62	2146708.08	Картометрический метод	5.0	Закрепление отсутствует
5198	-	-	428283.55	2146708.86	Картометрический метод	5.0	Закрепление отсутствует
5199	-	-	428285.20	2146710.11	Картометрический метод	5.0	Закрепление отсутствует
5200	-	-	428286.34	2146711.68	Картометрический метод	5.0	Закрепление отсутствует
5201	-	-	428287.92	2146713.05	Картометрический метод	5.0	Закрепление отсутствует
5202	-	-	428289.97	2146713.42	Картометрический метод	5.0	Закрепление отсутствует
5203	-	-	428292.05	2146713.37	Картометрический метод	5.0	Закрепление отсутствует
5204	-	-	428294.07	2146713.10	Картометрический метод	5.0	Закрепление отсутствует
5205	-	-	428296.04	2146712.63	Картометрический метод	5.0	Закрепление отсутствует
5206	-	-	428302.39	2146711.59	Картометрический метод	5.0	Закрепление отсутствует
5207	-	-	428306.35	2146710.49	Картометрический метод	5.0	Закрепление отсутствует
5208	-	-	428312.40	2146708.92	Картометрический метод	5.0	Закрепление отсутствует
5209	-	-	428314.36	2146708.05	Картометрический метод	5.0	Закрепление отсутствует
5210	-	-	428316.06	2146706.87	Картометрический метод	5.0	Закрепление отсутствует
5211	-	-	428317.54	2146705.45	Картометрический метод	5.0	Закрепление отсутствует
5212	-	-	428318.83	2146703.84	Картометрический метод	5.0	Закрепление отсутствует
5213	-	-	428319.07	2146701.01	Картометрический метод	5.0	Закрепление отсутствует
5214	-	-	428320.15	2146699.27	Картометрический метод	5.0	Закрепление отсутствует
5215	-	-	428320.73	2146697.25	Картометрический метод	5.0	Закрепление отсутствует
5216	-	-	428320.73	2146695.15	Картометрический метод	5.0	Закрепление отсутствует
5217	-	-	428320.27	2146693.24	Картометрический метод	5.0	Закрепление отсутствует
5218	-	-	428319.99	2146691.04	Картометрический метод	5.0	Закрепление отсутствует
5219	-	-	428320.67	2146689.15	Картометрический метод	5.0	Закрепление отсутствует
5220	-	-	428322.79	2146685.60	Картометрический метод	5.0	Закрепление отсутствует
5221	-	-	428326.58	2146680.58	Картометрический метод	5.0	Закрепление отсутствует

2. Сведения о характерных точках границ объекта							
Обозначение характерных точек границ	Существующие координаты, м		Измененные (уточненные) координаты, м		Метод определения координат характерной точки	Средняя квадратическая погрешность положения характерной точки (Mt), м	Описание обозначения точки на местности (при наличии)
	X	Y	X	Y			
1	2	3	4	5	6	7	8
5222	-	-	428328.13	2146679.14	Картометрический метод	5.0	Закрепление отсутствует
5223	-	-	428329.34	2146677.53	Картометрический метод	5.0	Закрепление отсутствует
5224	-	-	428330.42	2146675.71	Картометрический метод	5.0	Закрепление отсутствует
5225	-	-	428332.77	2146669.59	Картометрический метод	5.0	Закрепление отсутствует
5226	-	-	428333.94	2146667.71	Картометрический метод	5.0	Закрепление отсутствует
5227	-	-	428334.64	2146665.71	Картометрический метод	5.0	Закрепление отсутствует
5228	-	-	428335.50	2146661.66	Картометрический метод	5.0	Закрепление отсутствует
5229	-	-	428335.97	2146655.38	Картометрический метод	5.0	Закрепление отсутствует
5230	-	-	428335.77	2146651.23	Картометрический метод	5.0	Закрепление отсутствует
5231	-	-	428335.37	2146649.00	Картометрический метод	5.0	Закрепление отсутствует
5232	-	-	428334.37	2146647.24	Картометрический метод	5.0	Закрепление отсутствует
5233	-	-	428332.87	2146645.59	Картометрический метод	5.0	Закрепление отсутствует
5234	-	-	428330.90	2146644.75	Картометрический метод	5.0	Закрепление отсутствует
5235	-	-	428329.18	2146643.60	Картометрический метод	5.0	Закрепление отсутствует
5236	-	-	428328.29	2146641.76	Картометрический метод	5.0	Закрепление отсутствует
5237	-	-	428328.19	2146639.73	Картометрический метод	5.0	Закрепление отсутствует
5238	-	-	428328.33	2146637.70	Картометрический метод	5.0	Закрепление отсутствует
5239	-	-	428328.95	2146635.64	Картометрический метод	5.0	Закрепление отсутствует
5240	-	-	428329.71	2146633.77	Картометрический метод	5.0	Закрепление отсутствует
5241	-	-	428330.20	2146631.70	Картометрический метод	5.0	Закрепление отсутствует
5242	-	-	428329.51	2146629.72	Картометрический метод	5.0	Закрепление отсутствует
5243	-	-	428323.59	2146623.90	Картометрический метод	5.0	Закрепление отсутствует
5244	-	-	428320.31	2146621.19	Картометрический метод	5.0	Закрепление отсутствует
5245	-	-	428318.75	2146620.24	Картометрический метод	5.0	Закрепление отсутствует
5246	-	-	428316.59	2146620.35	Картометрический метод	5.0	Закрепление отсутствует

2. Сведения о характерных точках границ объекта							
Обозначение характерных точек границ	Существующие координаты, м		Измененные (уточненные) координаты, м		Метод определения координат характерной точки	Средняя квадратическая погрешность положения характерной точки (Mt), м	Описание обозначения точки на местности (при наличии)
	X	Y	X	Y			
1	2	3	4	5	6	7	8
5247	-	-	428313.40	2146622.60	Картометрический метод	5.0	Закрепление отсутствует
5248	-	-	428307.64	2146625.47	Картометрический метод	5.0	Закрепление отсутствует
5249	-	-	428306.02	2146626.67	Картометрический метод	5.0	Закрепление отсутствует
5250	-	-	428304.61	2146628.33	Картометрический метод	5.0	Закрепление отсутствует
5251	-	-	428302.89	2146629.59	Картометрический метод	5.0	Закрепление отсутствует
5252	-	-	428300.81	2146629.72	Картометрический метод	5.0	Закрепление отсутствует
5253	-	-	428298.84	2146630.24	Картометрический метод	5.0	Закрепление отсутствует
5254	-	-	428297.01	2146631.33	Картометрический метод	5.0	Закрепление отсутствует
5255	-	-	428295.04	2146632.18	Картометрический метод	5.0	Закрепление отсутствует
5256	-	-	428292.97	2146632.64	Картометрический метод	5.0	Закрепление отсутствует
5257	-	-	428291.15	2146633.52	Картометрический метод	5.0	Закрепление отсутствует
5258	-	-	428287.74	2146636.65	Картометрический метод	5.0	Закрепление отсутствует
5259	-	-	428285.85	2146640.05	Картометрический метод	5.0	Закрепление отсутствует
5260	-	-	428285.34	2146643.83	Картометрический метод	5.0	Закрепление отсутствует
5261	-	-	428284.61	2146645.74	Картометрический метод	5.0	Закрепление отсутствует
5262	-	-	428283.50	2146648.23	Картометрический метод	5.0	Закрепление отсутствует
5263	-	-	428280.90	2146651.06	Картометрический метод	5.0	Закрепление отсутствует
5264	-	-	428277.75	2146652.74	Картометрический метод	5.0	Закрепление отсутствует
5265	-	-	428275.37	2146652.41	Картометрический метод	5.0	Закрепление отсутствует
5266	-	-	428274.12	2146650.24	Картометрический метод	5.0	Закрепление отсутствует
5267	-	-	428273.70	2146647.82	Картометрический метод	5.0	Закрепление отсутствует
5268	-	-	428274.18	2146646.17	Картометрический метод	5.0	Закрепление отсутствует
5269	-	-	428274.29	2146644.18	Картометрический метод	5.0	Закрепление отсутствует
5270	-	-	428272.81	2146643.29	Картометрический метод	5.0	Закрепление отсутствует
5271	-	-	428270.75	2146643.63	Картометрический метод	5.0	Закрепление отсутствует

2. Сведения о характерных точках границ объекта							
Обозначение характерных точек границ	Существующие координаты, м		Измененные (уточненные) координаты, м		Метод определения координат характерной точки	Средняя квадратическая погрешность положения характерной точки (Mt), м	Описание обозначения точки на местности (при наличии)
	X	Y	X	Y			
1	2	3	4	5	6	7	8
5272	-	-	428266.87	2146644.84	Картометрический метод	5.0	Закрепление отсутствует
5273	-	-	428263.23	2146646.55	Картометрический метод	5.0	Закрепление отсутствует
5274	-	-	428261.26	2146647.06	Картометрический метод	5.0	Закрепление отсутствует
5275	-	-	428259.20	2146646.74	Картометрический метод	5.0	Закрепление отсутствует
5276	-	-	428257.30	2146646.01	Картометрический метод	5.0	Закрепление отсутствует
5277	-	-	428255.25	2146645.44	Картометрический метод	5.0	Закрепление отсутствует
5278	-	-	428253.13	2146645.48	Картометрический метод	5.0	Закрепление отсутствует
5279	-	-	428249.35	2146646.97	Картометрический метод	5.0	Закрепление отсутствует
5280	-	-	428247.57	2146648.28	Картометрический метод	5.0	Закрепление отсутствует
5281	-	-	428246.24	2146649.89	Картометрический метод	5.0	Закрепление отсутствует
5282	-	-	428245.26	2146651.83	Картометрический метод	5.0	Закрепление отсутствует
5283	-	-	428243.99	2146653.29	Картометрический метод	5.0	Закрепление отсутствует
5284	-	-	428241.91	2146654.08	Картометрический метод	5.0	Закрепление отсутствует
5285	-	-	428239.88	2146654.61	Картометрический метод	5.0	Закрепление отсутствует
5286	-	-	428233.69	2146655.51	Картометрический метод	5.0	Закрепление отсутствует
5287	-	-	428222.95	2146655.52	Картометрический метод	5.0	Закрепление отсутствует
5288	-	-	428220.85	2146655.79	Картометрический метод	5.0	Закрепление отсутствует
5289	-	-	428218.75	2146656.45	Картометрический метод	5.0	Закрепление отсутствует
5290	-	-	428217.13	2146657.66	Картометрический метод	5.0	Закрепление отсутствует
5291	-	-	428214.47	2146661.02	Картометрический метод	5.0	Закрепление отсутствует
5292	-	-	428213.71	2146662.93	Картометрический метод	5.0	Закрепление отсутствует
5293	-	-	428213.51	2146665.08	Картометрический метод	5.0	Закрепление отсутствует
5294	-	-	428214.16	2146667.11	Картометрический метод	5.0	Закрепление отсутствует
5295	-	-	428215.93	2146670.99	Картометрический метод	5.0	Закрепление отсутствует
5296	-	-	428217.22	2146672.72	Картометрический метод	5.0	Закрепление отсутствует

2. Сведения о характерных точках границ объекта							
Обозначение характерных точек границ	Существующие координаты, м		Измененные (уточненные) координаты, м		Метод определения координат характерной точки	Средняя квадратическая погрешность положения характерной точки (Mt), м	Описание обозначения точки на местности (при наличии)
	X	Y	X	Y			
1	2	3	4	5	6	7	8
5297	-	-	428220.36	2146675.44	Картометрический метод	5.0	Закрепление отсутствует
5298	-	-	428222.21	2146676.38	Картометрический метод	5.0	Закрепление отсутствует
5299	-	-	428224.26	2146676.74	Картометрический метод	5.0	Закрепление отсутствует
5300	-	-	428228.40	2146676.13	Картометрический метод	5.0	Закрепление отсутствует
5301	-	-	428234.49	2146673.86	Картометрический метод	5.0	Закрепление отсутствует
5302	-	-	428236.48	2146673.52	Картометрический метод	5.0	Закрепление отсутствует
5303	-	-	428238.49	2146673.62	Картометрический метод	5.0	Закрепление отсутствует
5304	-	-	428240.41	2146674.20	Картометрический метод	5.0	Закрепление отсутствует
5305	-	-	428242.12	2146675.25	Картометрический метод	5.0	Закрепление отсутствует
5306	-	-	428242.97	2146675.78	Картометрический метод	5.0	Закрепление отсутствует
5307	-	-	428243.62	2146676.75	Картометрический метод	5.0	Закрепление отсутствует
5308	-	-	428248.56	2146686.00	Картометрический метод	5.0	Закрепление отсутствует
5309	-	-	428249.48	2146687.99	Картометрический метод	5.0	Закрепление отсутствует
5310	-	-	428249.97	2146689.97	Картометрический метод	5.0	Закрепление отсутствует
5311	-	-	428249.95	2146692.04	Картометрический метод	5.0	Закрепление отсутствует
5312	-	-	428249.46	2146696.36	Картометрический метод	5.0	Закрепление отсутствует
5313	-	-	428250.27	2146698.36	Картометрический метод	5.0	Закрепление отсутствует
5314	-	-	428251.66	2146699.82	Картометрический метод	5.0	Закрепление отсутствует
5315	-	-	428253.43	2146701.11	Картометрический метод	5.0	Закрепление отсутствует
5316	-	-	428254.98	2146702.51	Картометрический метод	5.0	Закрепление отсутствует
5317	-	-	428256.39	2146704.05	Картометрический метод	5.0	Закрепление отсутствует
5318	-	-	428257.60	2146705.88	Картометрический метод	5.0	Закрепление отсутствует
5319	-	-	428259.53	2146709.59	Картометрический метод	5.0	Закрепление отсутствует
5320	-	-	428260.18	2146711.52	Картометрический метод	5.0	Закрепление отсутствует
5321	-	-	428260.21	2146713.70	Картометрический метод	5.0	Закрепление отсутствует

2. Сведения о характерных точках границ объекта							
Обозначение характерных точек границ	Существующие координаты, м		Измененные (уточненные) координаты, м		Метод определения координат характерной точки	Средняя квадратическая погрешность положения характерной точки (Mt), м	Описание обозначения точки на местности (при наличии)
	X	Y	X	Y			
1	2	3	4	5	6	7	8
5322	-	-	428260.64	2146715.72	Картометрический метод	5.0	Закрепление отсутствует
5323	-	-	428261.71	2146717.50	Картометрический метод	5.0	Закрепление отсутствует
5324	-	-	428263.15	2146719.07	Картометрический метод	5.0	Закрепление отсутствует
5325	-	-	428264.92	2146720.31	Картометрический метод	5.0	Закрепление отсутствует
5326	-	-	428266.85	2146721.20	Картометрический метод	5.0	Закрепление отсутствует
5327	-	-	428268.85	2146721.44	Картометрический метод	5.0	Закрепление отсутствует
5189	-	-	428271.02	2146720.98	Картометрический метод	5.0	Закрепление отсутствует
5328	-	-	428072.26	2146529.37	Картометрический метод	5.0	Закрепление отсутствует
5329	-	-	428074.70	2146526.12	Картометрический метод	5.0	Закрепление отсутствует
5330	-	-	428075.76	2146522.26	Картометрический метод	5.0	Закрепление отсутствует
5331	-	-	428075.11	2146518.20	Картометрический метод	5.0	Закрепление отсутствует
5332	-	-	428075.42	2146514.19	Картометрический метод	5.0	Закрепление отсутствует
5333	-	-	428072.43	2146511.43	Картометрический метод	5.0	Закрепление отсутствует
5334	-	-	428068.63	2146510.12	Картометрический метод	5.0	Закрепление отсутствует
5335	-	-	428066.91	2146508.93	Картометрический метод	5.0	Закрепление отсутствует
5336	-	-	428063.99	2146506.04	Картометрический метод	5.0	Закрепление отсутствует
5337	-	-	428060.52	2146503.80	Картометрический метод	5.0	Закрепление отсутствует
5338	-	-	428059.62	2146501.99	Картометрический метод	5.0	Закрепление отсутствует
5339	-	-	428052.85	2146497.45	Картометрический метод	5.0	Закрепление отсутствует
5340	-	-	428048.79	2146498.00	Картометрический метод	5.0	Закрепление отсутствует
5341	-	-	428047.23	2146496.64	Картометрический метод	5.0	Закрепление отсутствует
5342	-	-	428046.27	2146494.79	Картометрический метод	5.0	Закрепление отсутствует
5343	-	-	428044.90	2146493.19	Картометрический метод	5.0	Закрепление отсутствует
5344	-	-	428044.83	2146491.16	Картометрический метод	5.0	Закрепление отсутствует
5345	-	-	428045.94	2146489.42	Картометрический метод	5.0	Закрепление отсутствует

2. Сведения о характерных точках границ объекта							
Обозначение характерных точек границ	Существующие координаты, м		Измененные (уточненные) координаты, м		Метод определения координат характерной точки	Средняя квадратическая погрешность положения характерной точки (Mt), м	Описание обозначения точки на местности (при наличии)
	X	Y	X	Y			
1	2	3	4	5	6	7	8
5346	-	-	428046.65	2146487.52	Картометрический метод	5.0	Закрепление отсутствует
5347	-	-	428045.74	2146485.72	Картометрический метод	5.0	Закрепление отсутствует
5348	-	-	428043.81	2146485.17	Картометрический метод	5.0	Закрепление отсутствует
5349	-	-	428041.89	2146485.74	Картометрический метод	5.0	Закрепление отсутствует
5350	-	-	428040.55	2146487.25	Картометрический метод	5.0	Закрепление отсутствует
5351	-	-	428039.56	2146489.05	Картометрический метод	5.0	Закрепление отсутствует
5352	-	-	428036.67	2146491.73	Картометрический метод	5.0	Закрепление отсутствует
5353	-	-	428035.74	2146493.70	Картометрический метод	5.0	Закрепление отсутствует
5354	-	-	428035.38	2146495.70	Картометрический метод	5.0	Закрепление отсутствует
5355	-	-	428036.06	2146497.67	Картометрический метод	5.0	Закрепление отсутствует
5356	-	-	428037.54	2146499.07	Картометрический метод	5.0	Закрепление отсутствует
5357	-	-	428037.49	2146501.04	Картометрический метод	5.0	Закрепление отсутствует
5358	-	-	428036.89	2146503.00	Картометрический метод	5.0	Закрепление отсутствует
5359	-	-	428036.91	2146505.02	Картометрический метод	5.0	Закрепление отсутствует
5360	-	-	428035.72	2146506.67	Картометрический метод	5.0	Закрепление отсутствует
5361	-	-	428033.85	2146507.52	Картометрический метод	5.0	Закрепление отсутствует
5362	-	-	428029.86	2146506.77	Картометрический метод	5.0	Закрепление отсутствует
5363	-	-	428028.20	2146505.65	Картометрический метод	5.0	Закрепление отсутствует
5364	-	-	428025.31	2146502.72	Картометрический метод	5.0	Закрепление отсутствует
5365	-	-	428023.31	2146502.57	Картометрический метод	5.0	Закрепление отсутствует
5366	-	-	428021.38	2146501.90	Картометрический метод	5.0	Закрепление отсутствует
5367	-	-	428019.82	2146500.51	Картометрический метод	5.0	Закрепление отсутствует
5368	-	-	428017.98	2146499.68	Картометрический метод	5.0	Закрепление отсутствует
5369	-	-	428016.06	2146500.36	Картометрический метод	5.0	Закрепление отсутствует
5370	-	-	428015.28	2146502.28	Картометрический метод	5.0	Закрепление отсутствует

2. Сведения о характерных точках границ объекта							
Обозначение характерных точек границ	Существующие координаты, м		Измененные (уточненные) координаты, м		Метод определения координат характерной точки	Средняя квадратическая погрешность положения характерной точки (Mt), м	Описание обозначения точки на местности (при наличии)
	X	Y	X	Y			
1	2	3	4	5	6	7	8
5371	-	-	428015.86	2146504.21	Картометрический метод	5.0	Закрепление отсутствует
5372	-	-	428016.98	2146505.91	Картометрический метод	5.0	Закрепление отсутствует
5373	-	-	428017.54	2146507.89	Картометрический метод	5.0	Закрепление отсутствует
5374	-	-	428020.32	2146510.87	Картометрический метод	5.0	Закрепление отсутствует
5375	-	-	428022.18	2146511.73	Картометрический метод	5.0	Закрепление отсутствует
5376	-	-	428024.15	2146512.17	Картометрический метод	5.0	Закрепление отсутствует
5377	-	-	428025.76	2146513.49	Картометрический метод	5.0	Закрепление отсутствует
5378	-	-	428026.38	2146515.42	Картометрический метод	5.0	Закрепление отсутствует
5379	-	-	428032.39	2146520.87	Картометрический метод	5.0	Закрепление отсутствует
5380	-	-	428033.87	2146521.79	Картометрический метод	5.0	Закрепление отсутствует
5381	-	-	428035.37	2146523.10	Картометрический метод	5.0	Закрепление отсутствует
5382	-	-	428036.58	2146524.74	Картометрический метод	5.0	Закрепление отсутствует
5383	-	-	428038.30	2146525.76	Картометрический метод	5.0	Закрепление отсутствует
5384	-	-	428040.42	2146526.47	Картометрический метод	5.0	Закрепление отсутствует
5385	-	-	428042.48	2146526.75	Картометрический метод	5.0	Закрепление отсутствует
5386	-	-	428046.81	2146525.96	Картометрический метод	5.0	Закрепление отсутствует
5387	-	-	428048.62	2146525.00	Картометрический метод	5.0	Закрепление отсутствует
5388	-	-	428054.74	2146524.70	Картометрический метод	5.0	Закрепление отсутствует
5389	-	-	428058.73	2146525.46	Картометрический метод	5.0	Закрепление отсутствует
5390	-	-	428060.65	2146526.22	Картометрический метод	5.0	Закрепление отсутствует
5391	-	-	428062.39	2146527.15	Картометрический метод	5.0	Закрепление отсутствует
5392	-	-	428066.46	2146528.11	Картометрический метод	5.0	Закрепление отсутствует
5393	-	-	428068.20	2146529.16	Картометрический метод	5.0	Закрепление отсутствует
5394	-	-	428070.25	2146529.48	Картометрический метод	5.0	Закрепление отсутствует
5328	-	-	428072.26	2146529.37	Картометрический метод	5.0	Закрепление отсутствует

2. Сведения о характерных точках границ объекта							
Обозначение характерных точек границ	Существующие координаты, м		Измененные (уточненные) координаты, м		Метод определения координат характерной точки	Средняя квадратическая погрешность положения характерной точки (Mt), м	Описание обозначения точки на местности (при наличии)
	X	Y	X	Y			
1	2	3	4	5	6	7	8
5395	-	-	428100.99	2146481.81	Картометрический метод	5.0	Закрепление отсутствует
5396	-	-	428102.82	2146480.95	Картометрический метод	5.0	Закрепление отсутствует
5397	-	-	428103.97	2146479.67	Картометрический метод	5.0	Закрепление отсутствует
5398	-	-	428104.90	2146477.95	Картометрический метод	5.0	Закрепление отсутствует
5399	-	-	428105.65	2146475.88	Картометрический метод	5.0	Закрепление отсутствует
5400	-	-	428107.24	2146472.87	Картометрический метод	5.0	Закрепление отсутствует
5401	-	-	428107.19	2146470.00	Картометрический метод	5.0	Закрепление отсутствует
5402	-	-	428105.78	2146467.07	Картометрический метод	5.0	Закрепление отсутствует
5403	-	-	428102.79	2146464.87	Картометрический метод	5.0	Закрепление отсутствует
5404	-	-	428100.72	2146464.65	Картометрический метод	5.0	Закрепление отсутствует
5405	-	-	428096.69	2146464.89	Картометрический метод	5.0	Закрепление отсутствует
5406	-	-	428094.80	2146465.65	Картометрический метод	5.0	Закрепление отсутствует
5407	-	-	428090.44	2146469.92	Картометрический метод	5.0	Закрепление отсутствует
5408	-	-	428088.46	2146470.48	Картометрический метод	5.0	Закрепление отсутствует
5409	-	-	428086.63	2146469.64	Картометрический метод	5.0	Закрепление отсутствует
5410	-	-	428083.41	2146467.25	Картометрический метод	5.0	Закрепление отсутствует
5411	-	-	428081.48	2146466.58	Картометрический метод	5.0	Закрепление отсутствует
5412	-	-	428079.44	2146466.46	Картометрический метод	5.0	Закрепление отсутствует
5413	-	-	428075.52	2146467.46	Картометрический метод	5.0	Закрепление отсутствует
5414	-	-	428073.81	2146468.52	Картометрический метод	5.0	Закрепление отсутствует
5415	-	-	428072.35	2146469.89	Картометрический метод	5.0	Закрепление отсутствует
5416	-	-	428069.90	2146470.61	Картометрический метод	5.0	Закрепление отсутствует
5417	-	-	428067.93	2146470.89	Картометрический метод	5.0	Закрепление отсутствует
5418	-	-	428063.95	2146470.24	Картометрический метод	5.0	Закрепление отсутствует
5419	-	-	428060.23	2146468.75	Картометрический метод	5.0	Закрепление отсутствует

2. Сведения о характерных точках границ объекта							
Обозначение характерных точек границ	Существующие координаты, м		Измененные (уточненные) координаты, м		Метод определения координат характерной точки	Средняя квадратическая погрешность положения характерной точки (Mt), м	Описание обозначения точки на местности (при наличии)
	X	Y	X	Y			
1	2	3	4	5	6	7	8
5420	-	-	428058.64	2146467.45	Картометрический метод	5.0	Закрепление отсутствует
5421	-	-	428056.68	2146466.92	Картометрический метод	5.0	Закрепление отсутствует
5422	-	-	428052.73	2146467.65	Картометрический метод	5.0	Закрепление отсутствует
5423	-	-	428051.35	2146469.19	Картометрический метод	5.0	Закрепление отсутствует
5424	-	-	428051.05	2146471.19	Картометрический метод	5.0	Закрепление отсутствует
5425	-	-	428052.33	2146472.79	Картометрический метод	5.0	Закрепление отсутствует
5426	-	-	428054.25	2146473.54	Картометрический метод	5.0	Закрепление отсутствует
5427	-	-	428058.31	2146473.73	Картометрический метод	5.0	Закрепление отсутствует
5428	-	-	428060.31	2146474.31	Картометрический метод	5.0	Закрепление отсутствует
5429	-	-	428064.34	2146474.52	Картометрический метод	5.0	Закрепление отсутствует
5430	-	-	428066.01	2146475.72	Картометрический метод	5.0	Закрепление отсутствует
5431	-	-	428067.76	2146476.64	Картометрический метод	5.0	Закрепление отсутствует
5432	-	-	428069.52	2146477.62	Картометрический метод	5.0	Закрепление отсутствует
5433	-	-	428071.51	2146477.35	Картометрический метод	5.0	Закрепление отсутствует
5434	-	-	428073.49	2146477.83	Картометрический метод	5.0	Закрепление отсутствует
5435	-	-	428076.45	2146480.61	Картометрический метод	5.0	Закрепление отсутствует
5436	-	-	428080.45	2146481.32	Картометрический метод	5.0	Закрепление отсутствует
5437	-	-	428084.47	2146480.93	Картометрический метод	5.0	Закрепление отсутствует
5438	-	-	428087.98	2146478.90	Картометрический метод	5.0	Закрепление отсутствует
5439	-	-	428089.94	2146478.40	Картометрический метод	5.0	Закрепление отсутствует
5440	-	-	428091.97	2146478.47	Картометрический метод	5.0	Закрепление отсутствует
5441	-	-	428093.99	2146478.97	Картометрический метод	5.0	Закрепление отсутствует
5442	-	-	428097.00	2146481.68	Картометрический метод	5.0	Закрепление отсутствует
5443	-	-	428098.96	2146482.14	Картометрический метод	5.0	Закрепление отсутствует
5395	-	-	428100.99	2146481.81	Картометрический метод	5.0	Закрепление отсутствует

2. Сведения о характерных точках границ объекта							
Обозначение характерных точек границ	Существующие координаты, м		Измененные (уточненные) координаты, м		Метод определения координат характерной точки	Средняя квадратическая погрешность положения характерной точки (Mt), м	Описание обозначения точки на местности (при наличии)
	X	Y	X	Y			
1	2	3	4	5	6	7	8
5444	-	-	428001.16	2146532.52	Картометрический метод	5.0	Закрепление отсутствует
5445	-	-	428003.88	2146529.58	Картометрический метод	5.0	Закрепление отсутствует
5446	-	-	428007.90	2146530.20	Картометрический метод	5.0	Закрепление отсутствует
5447	-	-	428010.02	2146529.88	Картометрический метод	5.0	Закрепление отсутствует
5448	-	-	428011.75	2146528.79	Картометрический метод	5.0	Закрепление отсутствует
5449	-	-	428016.12	2146524.85	Картометрический метод	5.0	Закрепление отсутствует
5450	-	-	428018.11	2146521.76	Картометрический метод	5.0	Закрепление отсутствует
5451	-	-	428020.28	2146518.32	Картометрический метод	5.0	Закрепление отсутствует
5452	-	-	428019.41	2146516.45	Картометрический метод	5.0	Закрепление отсутствует
5453	-	-	428017.53	2146515.66	Картометрический метод	5.0	Закрепление отсутствует
5454	-	-	428011.63	2146514.50	Картометрический метод	5.0	Закрепление отсутствует
5455	-	-	428009.45	2146514.58	Картометрический метод	5.0	Закрепление отсутствует
5456	-	-	428007.44	2146515.19	Картометрический метод	5.0	Закрепление отсутствует
5457	-	-	428006.08	2146516.70	Картометрический метод	5.0	Закрепление отсутствует
5458	-	-	428005.82	2146518.75	Картометрический метод	5.0	Закрепление отсутствует
5459	-	-	428006.73	2146520.62	Картометрический метод	5.0	Закрепление отсутствует
5460	-	-	428008.17	2146522.15	Картометрический метод	5.0	Закрепление отсутствует
5461	-	-	428006.74	2146523.61	Картометрический метод	5.0	Закрепление отсутствует
5462	-	-	428003.00	2146522.02	Картометрический метод	5.0	Закрепление отсутствует
5463	-	-	428001.10	2146522.81	Картометрический метод	5.0	Закрепление отсутствует
5464	-	-	427999.58	2146524.26	Картометрический метод	5.0	Закрепление отсутствует
5465	-	-	427997.58	2146524.38	Картометрический метод	5.0	Закрепление отсутствует
5466	-	-	427997.02	2146522.41	Картометрический метод	5.0	Закрепление отсутствует
5467	-	-	427998.71	2146518.76	Картометрический метод	5.0	Закрепление отсутствует
5468	-	-	427997.68	2146517.01	Картометрический метод	5.0	Закрепление отсутствует

2. Сведения о характерных точках границ объекта							
Обозначение характерных точек границ	Существующие координаты, м		Измененные (уточненные) координаты, м		Метод определения координат характерной точки	Средняя квадратическая погрешность положения характерной точки (Mt), м	Описание обозначения точки на местности (при наличии)
	X	Y	X	Y			
1	2	3	4	5	6	7	8
5469	-	-	427990.26	2146513.49	Картометрический метод	5.0	Закрепление отсутствует
5470	-	-	427988.67	2146512.12	Картометрический метод	5.0	Закрепление отсутствует
5471	-	-	427986.82	2146511.13	Картометрический метод	5.0	Закрепление отсутствует
5472	-	-	427984.78	2146510.57	Картометрический метод	5.0	Закрепление отсутствует
5473	-	-	427982.73	2146510.62	Картометрический метод	5.0	Закрепление отсутствует
5474	-	-	427981.03	2146511.74	Картометрический метод	5.0	Закрепление отсутствует
5475	-	-	427979.63	2146513.18	Картометрический метод	5.0	Закрепление отсутствует
5476	-	-	427978.87	2146515.07	Картометрический метод	5.0	Закрепление отсутствует
5477	-	-	427979.79	2146516.92	Картометрический метод	5.0	Закрепление отсутствует
5478	-	-	427981.41	2146518.14	Картометрический метод	5.0	Закрепление отсутствует
5479	-	-	427987.02	2146520.74	Картометрический метод	5.0	Закрепление отсутствует
5480	-	-	427988.58	2146522.04	Картометрический метод	5.0	Закрепление отсутствует
5481	-	-	427992.42	2146529.29	Картометрический метод	5.0	Закрепление отсутствует
5482	-	-	427995.23	2146532.14	Картометрический метод	5.0	Закрепление отсутствует
5483	-	-	427997.12	2146532.89	Картометрический метод	5.0	Закрепление отсутствует
5484	-	-	427999.20	2146533.09	Картометрический метод	5.0	Закрепление отсутствует
5444	-	-	428001.16	2146532.52	Картометрический метод	5.0	Закрепление отсутствует
5485	-	-	427978.98	2146488.81	Картометрический метод	5.0	Закрепление отсутствует
5486	-	-	427979.92	2146488.84	Картометрический метод	5.0	Закрепление отсутствует
5487	-	-	427981.78	2146488.06	Картометрический метод	5.0	Закрепление отсутствует
5488	-	-	427983.79	2146487.70	Картометрический метод	5.0	Закрепление отсутствует
5489	-	-	427984.96	2146486.06	Картометрический метод	5.0	Закрепление отсутствует
5490	-	-	427984.11	2146482.09	Картометрический метод	5.0	Закрепление отсутствует
5491	-	-	427984.97	2146480.23	Картометрический метод	5.0	Закрепление отсутствует
5492	-	-	427988.67	2146478.51	Картометрический метод	5.0	Закрепление отсутствует

2. Сведения о характерных точках границ объекта							
Обозначение характерных точек границ	Существующие координаты, м		Измененные (уточненные) координаты, м		Метод определения координат характерной точки	Средняя квадратическая погрешность положения характерной точки (Mt), м	Описание обозначения точки на местности (при наличии)
	X	Y	X	Y			
1	2	3	4	5	6	7	8
5493	-	-	427992.72	2146477.83	Картометрический метод	5.0	Закрепление отсутствует
5494	-	-	427994.52	2146476.93	Картометрический метод	5.0	Закрепление отсутствует
5495	-	-	427995.36	2146475.10	Картометрический метод	5.0	Закрепление отсутствует
5496	-	-	427994.97	2146473.10	Картометрический метод	5.0	Закрепление отсутствует
5497	-	-	427993.99	2146472.31	Картометрический метод	5.0	Закрепление отсутствует
5498	-	-	427992.07	2146471.98	Картометрический метод	5.0	Закрепление отсутствует
5499	-	-	427989.50	2146471.65	Картометрический метод	5.0	Закрепление отсутствует
5500	-	-	427986.39	2146471.80	Картометрический метод	5.0	Закрепление отсутствует
5501	-	-	427985.56	2146472.28	Картометрический метод	5.0	Закрепление отсутствует
5502	-	-	427983.97	2146473.58	Картометрический метод	5.0	Закрепление отсутствует
5503	-	-	427983.20	2146475.48	Картометрический метод	5.0	Закрепление отсутствует
5504	-	-	427981.58	2146476.70	Картометрический метод	5.0	Закрепление отсутствует
5505	-	-	427979.64	2146476.84	Картометрический метод	5.0	Закрепление отсутствует
5506	-	-	427974.45	2146479.95	Картометрический метод	5.0	Закрепление отсутствует
5507	-	-	427968.62	2146482.05	Картометрический метод	5.0	Закрепление отсутствует
5508	-	-	427967.08	2146483.39	Картометрический метод	5.0	Закрепление отсутствует
5509	-	-	427967.03	2146485.45	Картометрический метод	5.0	Закрепление отсутствует
5510	-	-	427968.78	2146486.45	Картометрический метод	5.0	Закрепление отсутствует
5511	-	-	427970.78	2146486.72	Картометрический метод	5.0	Закрепление отсутствует
5512	-	-	427972.01	2146488.34	Картометрический метод	5.0	Закрепление отсутствует
5513	-	-	427973.95	2146488.89	Картометрический метод	5.0	Закрепление отсутствует
5514	-	-	427978.38	2146489.21	Картометрический метод	5.0	Закрепление отсутствует
5485	-	-	427978.98	2146488.81	Картометрический метод	5.0	Закрепление отсутствует
5515	-	-	428992.46	2150762.71	Картометрический метод	5.0	Закрепление отсутствует
5516	-	-	428828.97	2150760.31	Картометрический метод	5.0	Закрепление отсутствует

2. Сведения о характерных точках границ объекта							
Обозначение характерных точек границ	Существующие координаты, м		Измененные (уточненные) координаты, м		Метод определения координат характерной точки	Средняя квадратическая погрешность положения характерной точки (Mt), м	Описание обозначения точки на местности (при наличии)
	X	Y	X	Y			
1	2	3	4	5	6	7	8
5517	-	-	428825.75	2150763.44	Картометрический метод	5.0	Закрепление отсутствует
5518	-	-	428827.13	2150992.82	Картометрический метод	5.0	Закрепление отсутствует
5519	-	-	428835.00	2151305.69	Картометрический метод	5.0	Закрепление отсутствует
5520	-	-	428679.23	2151304.73	Картометрический метод	5.0	Закрепление отсутствует
5521	-	-	428676.55	2151307.33	Картометрический метод	5.0	Закрепление отсутствует
5522	-	-	428676.77	2151313.47	Картометрический метод	5.0	Закрепление отсутствует
5523	-	-	428678.08	2151422.92	Картометрический метод	5.0	Закрепление отсутствует
5524	-	-	428683.46	2151530.63	Картометрический метод	5.0	Закрепление отсутствует
5525	-	-	428696.90	2151641.74	Картометрический метод	5.0	Закрепление отсутствует
5526	-	-	428697.56	2151664.65	Картометрический метод	5.0	Закрепление отсутствует
5527	-	-	428008.87	2151673.82	Картометрический метод	5.0	Закрепление отсутствует
5528	-	-	428000.49	2151440.89	Картометрический метод	5.0	Закрепление отсутствует
5529	-	-	428005.06	2151440.18	Картометрический метод	5.0	Закрепление отсутствует
5530	-	-	428008.05	2151438.01	Картометрический метод	5.0	Закрепление отсутствует
5531	-	-	428012.11	2151432.64	Картометрический метод	5.0	Закрепление отсутствует
5532	-	-	428015.73	2151430.81	Картометрический метод	5.0	Закрепление отсутствует
5533	-	-	428023.67	2151425.55	Картометрический метод	5.0	Закрепление отсутствует
5534	-	-	428033.20	2151424.36	Картометрический метод	5.0	Закрепление отсутствует
5535	-	-	428052.72	2151426.66	Картометрический метод	5.0	Закрепление отсутствует
5536	-	-	428062.20	2151427.78	Картометрический метод	5.0	Закрепление отсутствует
5537	-	-	428062.85	2151427.65	Картометрический метод	5.0	Закрепление отсутствует
5538	-	-	428072.21	2151425.83	Картометрический метод	5.0	Закрепление отсутствует
5539	-	-	428078.15	2151421.24	Картометрический метод	5.0	Закрепление отсутствует
5540	-	-	428079.68	2151415.74	Картометрический метод	5.0	Закрепление отсутствует
5541	-	-	428079.80	2151400.72	Картометрический метод	5.0	Закрепление отсутствует

2. Сведения о характерных точках границ объекта							
Обозначение характерных точек границ	Существующие координаты, м		Измененные (уточненные) координаты, м		Метод определения координат характерной точки	Средняя квадратическая погрешность положения характерной точки (Mt), м	Описание обозначения точки на местности (при наличии)
	X	Y	X	Y			
1	2	3	4	5	6	7	8
5542	-	-	428080.77	2151384.84	Картометрический метод	5.0	Закрепление отсутствует
5543	-	-	428082.25	2151365.77	Картометрический метод	5.0	Закрепление отсутствует
5544	-	-	428086.44	2151349.08	Картометрический метод	5.0	Закрепление отсутствует
5545	-	-	428091.16	2151332.31	Картометрический метод	5.0	Закрепление отсутствует
5546	-	-	428093.40	2151313.24	Картометрический метод	5.0	Закрепление отсутствует
5547	-	-	428093.99	2151304.94	Картометрический метод	5.0	Закрепление отсутствует
5548	-	-	428094.31	2151300.39	Картометрический метод	5.0	Закрепление отсутствует
5549	-	-	428094.53	2151297.26	Картометрический метод	5.0	Закрепление отсутствует
5550	-	-	428101.24	2151281.66	Картометрический метод	5.0	Закрепление отсутствует
5551	-	-	428118.62	2151260.10	Картометрический метод	5.0	Закрепление отсутствует
5552	-	-	428120.18	2151257.78	Картометрический метод	5.0	Закрепление отсутствует
5553	-	-	428138.38	2151218.64	Картометрический метод	5.0	Закрепление отсутствует
5554	-	-	428150.06	2151182.93	Картометрический метод	5.0	Закрепление отсутствует
5555	-	-	428159.42	2151143.17	Картометрический метод	5.0	Закрепление отсутствует
5556	-	-	428169.74	2151120.91	Картометрический метод	5.0	Закрепление отсутствует
5557	-	-	428182.76	2151110.76	Картометрический метод	5.0	Закрепление отсутствует
5558	-	-	428200.36	2151109.18	Картометрический метод	5.0	Закрепление отсутствует
5559	-	-	428208.84	2151108.97	Картометрический метод	5.0	Закрепление отсутствует
5560	-	-	428213.50	2151108.11	Картометрический метод	5.0	Закрепление отсутствует
5561	-	-	428217.88	2151106.48	Картометрический метод	5.0	Закрепление отсутствует
5562	-	-	428220.43	2151102.49	Картометрический метод	5.0	Закрепление отсутствует
5563	-	-	428223.94	2151096.76	Картометрический метод	5.0	Закрепление отсутствует
5564	-	-	428227.21	2151090.26	Картометрический метод	5.0	Закрепление отсутствует
5565	-	-	428231.78	2151085.86	Картометрический метод	5.0	Закрепление отсутствует
5566	-	-	428233.43	2151084.27	Картометрический метод	5.0	Закрепление отсутствует

2. Сведения о характерных точках границ объекта							
Обозначение характерных точек границ	Существующие координаты, м		Измененные (уточненные) координаты, м		Метод определения координат характерной точки	Средняя квадратическая погрешность положения характерной точки (Mt), м	Описание обозначения точки на местности (при наличии)
	X	Y	X	Y			
1	2	3	4	5	6	7	8
5567	-	-	428244.88	2151080.28	Картометрический метод	5.0	Закрепление отсутствует
5568	-	-	428258.64	2151076.21	Картометрический метод	5.0	Закрепление отсутствует
5569	-	-	428269.56	2151074.93	Картометрический метод	5.0	Закрепление отсутствует
5570	-	-	428276.32	2151073.30	Картометрический метод	5.0	Закрепление отсутствует
5571	-	-	428282.92	2151071.08	Картометрический метод	5.0	Закрепление отсутствует
5572	-	-	428287.13	2151066.59	Картометрический метод	5.0	Закрепление отсутствует
5573	-	-	428289.47	2151058.14	Картометрический метод	5.0	Закрепление отсутствует
5574	-	-	428290.75	2151052.80	Картометрический метод	5.0	Закрепление отсутствует
5575	-	-	428292.47	2151050.01	Картометрический метод	5.0	Закрепление отсутствует
5576	-	-	428295.49	2151049.52	Картометрический метод	5.0	Закрепление отсутствует
5577	-	-	428298.24	2151049.43	Картометрический метод	5.0	Закрепление отсутствует
5578	-	-	428310.43	2151050.24	Картометрический метод	5.0	Закрепление отсутствует
5579	-	-	428316.52	2151051.68	Картометрический метод	5.0	Закрепление отсутствует
5580	-	-	428358.16	2151055.78	Картометрический метод	5.0	Закрепление отсутствует
5581	-	-	428364.58	2151055.24	Картометрический метод	5.0	Закрепление отсутствует
5582	-	-	428367.03	2151054.17	Картометрический метод	5.0	Закрепление отсутствует
5583	-	-	428369.85	2151051.85	Картометрический метод	5.0	Закрепление отсутствует
5584	-	-	428373.79	2151048.12	Картометрический метод	5.0	Закрепление отсутствует
5585	-	-	428377.47	2151043.59	Картометрический метод	5.0	Закрепление отсутствует
5586	-	-	428381.41	2151035.94	Картометрический метод	5.0	Закрепление отсутствует
5587	-	-	428383.42	2151028.30	Картометрический метод	5.0	Закрепление отсутствует
5588	-	-	428384.55	2151026.95	Картометрический метод	5.0	Закрепление отсутствует
5589	-	-	428389.31	2151023.78	Картометрический метод	5.0	Закрепление отсутствует
5590	-	-	428396.55	2151021.85	Картометрический метод	5.0	Закрепление отсутствует
5591	-	-	428404.46	2151022.92	Картометрический метод	5.0	Закрепление отсутствует

2. Сведения о характерных точках границ объекта							
Обозначение характерных точек границ	Существующие координаты, м		Измененные (уточненные) координаты, м		Метод определения координат характерной точки	Средняя квадратическая погрешность положения характерной точки (Mt), м	Описание обозначения точки на местности (при наличии)
	X	Y	X	Y			
1	2	3	4	5	6	7	8
5592	-	-	428420.80	2151023.97	Картометрический метод	5.0	Закрепление отсутствует
5593	-	-	428438.37	2151025.41	Картометрический метод	5.0	Закрепление отсутствует
5594	-	-	428450.40	2151025.61	Картометрический метод	5.0	Закрепление отсутствует
5595	-	-	428451.31	2151025.62	Картометрический метод	5.0	Закрепление отсутствует
5596	-	-	428459.97	2151020.38	Картометрический метод	5.0	Закрепление отсутствует
5597	-	-	428462.75	2151018.66	Картометрический метод	5.0	Закрепление отсутствует
5598	-	-	428463.44	2151018.36	Картометрический метод	5.0	Закрепление отсутствует
5599	-	-	428477.49	2151002.02	Картометрический метод	5.0	Закрепление отсутствует
5600	-	-	428491.20	2150985.91	Картометрический метод	5.0	Закрепление отсутствует
5601	-	-	428498.67	2150975.64	Картометрический метод	5.0	Закрепление отсутствует
5602	-	-	428509.99	2150962.34	Картометрический метод	5.0	Закрепление отсутствует
5603	-	-	428519.69	2150947.88	Картометрический метод	5.0	Закрепление отсутствует
5604	-	-	428526.11	2150930.28	Картометрический метод	5.0	Закрепление отсутствует
5605	-	-	428530.33	2150918.37	Картометрический метод	5.0	Закрепление отсутствует
5606	-	-	428533.78	2150900.82	Картометрический метод	5.0	Закрепление отсутствует
5607	-	-	428538.15	2150892.67	Картометрический метод	5.0	Закрепление отсутствует
5608	-	-	428546.69	2150887.30	Картометрический метод	5.0	Закрепление отсутствует
5609	-	-	428554.36	2150885.00	Картометрический метод	5.0	Закрепление отсутствует
5610	-	-	428565.13	2150884.99	Картометрический метод	5.0	Закрепление отсутствует
5611	-	-	428574.17	2150879.08	Картометрический метод	5.0	Закрепление отсутствует
5612	-	-	428580.96	2150871.49	Картометрический метод	5.0	Закрепление отсутствует
5613	-	-	428586.77	2150861.17	Картометрический метод	5.0	Закрепление отсутствует
5614	-	-	428595.13	2150846.64	Картометрический метод	5.0	Закрепление отсутствует
5615	-	-	428605.00	2150826.57	Картометрический метод	5.0	Закрепление отсутствует
5616	-	-	428614.35	2150816.17	Картометрический метод	5.0	Закрепление отсутствует

2. Сведения о характерных точках границ объекта							
Обозначение характерных точек границ	Существующие координаты, м		Измененные (уточненные) координаты, м		Метод определения координат характерной точки	Средняя квадратическая погрешность положения характерной точки (Mt), м	Описание обозначения точки на местности (при наличии)
	X	Y	X	Y			
1	2	3	4	5	6	7	8
5617	-	-	428621.55	2150811.88	Картометрический метод	5.0	Закрепление отсутствует
5618	-	-	428631.46	2150809.58	Картометрический метод	5.0	Закрепление отсутствует
5619	-	-	428644.77	2150801.93	Картометрический метод	5.0	Закрепление отсутствует
5620	-	-	428646.98	2150800.66	Картометрический метод	5.0	Закрепление отсутствует
5621	-	-	428662.21	2150791.66	Картометрический метод	5.0	Закрепление отсутствует
5622	-	-	428663.23	2150790.87	Картометрический метод	5.0	Закрепление отсутствует
5623	-	-	428685.47	2150769.67	Картометрический метод	5.0	Закрепление отсутствует
5624	-	-	428708.23	2150752.23	Картометрический метод	5.0	Закрепление отсутствует
5625	-	-	428728.03	2150744.52	Картометрический метод	5.0	Закрепление отсутствует
5626	-	-	428738.37	2150733.32	Картометрический метод	5.0	Закрепление отсутствует
5627	-	-	428747.83	2150720.43	Картометрический метод	5.0	Закрепление отсутствует
5628	-	-	428786.05	2150693.07	Картометрический метод	5.0	Закрепление отсутствует
5629	-	-	428793.18	2150689.01	Картометрический метод	5.0	Закрепление отсутствует
5630	-	-	428802.31	2150683.80	Картометрический метод	5.0	Закрепление отсутствует
5631	-	-	428810.98	2150677.68	Картометрический метод	5.0	Закрепление отсутствует
5632	-	-	428814.98	2150674.85	Картометрический метод	5.0	Закрепление отсутствует
5633	-	-	428818.01	2150672.28	Картометрический метод	5.0	Закрепление отсутствует
5634	-	-	428828.04	2150666.90	Картометрический метод	5.0	Закрепление отсутствует
5635	-	-	428837.00	2150663.42	Картометрический метод	5.0	Закрепление отсутствует
5636	-	-	428847.82	2150660.78	Картометрический метод	5.0	Закрепление отсутствует
5637	-	-	428858.94	2150657.00	Картометрический метод	5.0	Закрепление отсутствует
5638	-	-	428862.73	2150654.74	Картометрический метод	5.0	Закрепление отсутствует
5639	-	-	428869.99	2150650.44	Картометрический метод	5.0	Закрепление отсутствует
5640	-	-	428872.37	2150646.34	Картометрический метод	5.0	Закрепление отсутствует
5641	-	-	428873.94	2150642.44	Картометрический метод	5.0	Закрепление отсутствует

2. Сведения о характерных точках границ объекта							
Обозначение характерных точек границ	Существующие координаты, м		Измененные (уточненные) координаты, м		Метод определения координат характерной точки	Средняя квадратическая погрешность положения характерной точки (Mt), м	Описание обозначения точки на местности (при наличии)
	X	Y	X	Y			
1	2	3	4	5	6	7	8
5642	-	-	428874.67	2150640.62	Картометрический метод	5.0	Закрепление отсутствует
5643	-	-	428879.45	2150636.98	Картометрический метод	5.0	Закрепление отсутствует
5644	-	-	428883.47	2150632.00	Картометрический метод	5.0	Закрепление отсутствует
5645	-	-	428885.97	2150626.77	Картометрический метод	5.0	Закрепление отсутствует
5646	-	-	428888.46	2150624.37	Картометрический метод	5.0	Закрепление отсутствует
5647	-	-	428892.18	2150622.95	Картометрический метод	5.0	Закрепление отсутствует
5648	-	-	428896.76	2150620.84	Картометрический метод	5.0	Закрепление отсутствует
5649	-	-	428899.63	2150619.52	Картометрический метод	5.0	Закрепление отсутствует
5650	-	-	428902.82	2150617.66	Картометрический метод	5.0	Закрепление отсутствует
5651	-	-	428906.67	2150615.43	Картометрический метод	5.0	Закрепление отсутствует
5652	-	-	428915.68	2150610.20	Картометрический метод	5.0	Закрепление отсутствует
5653	-	-	428920.88	2150608.21	Картометрический метод	5.0	Закрепление отсутствует
5654	-	-	428924.53	2150607.58	Картометрический метод	5.0	Закрепление отсутствует
5655	-	-	428930.45	2150607.77	Картометрический метод	5.0	Закрепление отсутствует
5656	-	-	428932.99	2150608.62	Картометрический метод	5.0	Закрепление отсутствует
5657	-	-	428937.66	2150612.91	Картометрический метод	5.0	Закрепление отсутствует
5658	-	-	428943.37	2150621.73	Картометрический метод	5.0	Закрепление отсутствует
5659	-	-	428949.81	2150630.91	Картометрический метод	5.0	Закрепление отсутствует
5660	-	-	428955.58	2150636.88	Картометрический метод	5.0	Закрепление отсутствует
5661	-	-	428959.44	2150641.67	Картометрический метод	5.0	Закрепление отсутствует
5662	-	-	428963.23	2150646.93	Картометрический метод	5.0	Закрепление отсутствует
5663	-	-	428968.61	2150649.82	Картометрический метод	5.0	Закрепление отсутствует
5664	-	-	428972.52	2150653.97	Картометрический метод	5.0	Закрепление отсутствует
5665	-	-	428975.25	2150658.99	Картометрический метод	5.0	Закрепление отсутствует
5666	-	-	428975.77	2150663.33	Картометрический метод	5.0	Закрепление отсутствует

2. Сведения о характерных точках границ объекта							
Обозначение характерных точек границ	Существующие координаты, м		Измененные (уточненные) координаты, м		Метод определения координат характерной точки	Средняя квадратическая погрешность положения характерной точки (Mt), м	Описание обозначения точки на местности (при наличии)
	X	Y	X	Y			
1	2	3	4	5	6	7	8
5667	-	-	428976.97	2150664.91	Картометрический метод	5.0	Закрепление отсутствует
5668	-	-	428977.72	2150669.04	Картометрический метод	5.0	Закрепление отсутствует
5669	-	-	428977.86	2150669.20	Картометрический метод	5.0	Закрепление отсутствует
5670	-	-	428979.54	2150671.18	Картометрический метод	5.0	Закрепление отсутствует
5671	-	-	428983.03	2150673.90	Картометрический метод	5.0	Закрепление отсутствует
5672	-	-	428986.83	2150675.39	Картометрический метод	5.0	Закрепление отсутствует
5673	-	-	428990.57	2150677.99	Картометрический метод	5.0	Закрепление отсутствует
5674	-	-	428990.58	2150678.20	Картометрический метод	5.0	Закрепление отсутствует
5675	-	-	428990.60	2150679.69	Картометрический метод	5.0	Закрепление отсутствует
5515	-	-	428992.46	2150762.71	Картометрический метод	5.0	Закрепление отсутствует
5676	-	-	430449.15	2148170.61	Картометрический метод	5.0	Закрепление отсутствует
5677	-	-	430438.26	2148154.96	Картометрический метод	5.0	Закрепление отсутствует
5678	-	-	430468.26	2148137.67	Картометрический метод	5.0	Закрепление отсутствует
5679	-	-	430483.83	2148069.46	Картометрический метод	5.0	Закрепление отсутствует
5680	-	-	430495.11	2148020.15	Картометрический метод	5.0	Закрепление отсутствует
5681	-	-	430504.81	2147977.62	Картометрический метод	5.0	Закрепление отсутствует
5682	-	-	430515.79	2147929.52	Картометрический метод	5.0	Закрепление отсутствует
5683	-	-	430531.31	2147861.59	Картометрический метод	5.0	Закрепление отсутствует
5684	-	-	430521.09	2147847.16	Картометрический метод	5.0	Закрепление отсутствует
5685	-	-	430474.04	2147781.64	Картометрический метод	5.0	Закрепление отсутствует
5686	-	-	430465.71	2147770.06	Картометрический метод	5.0	Закрепление отсутствует
5687	-	-	430447.31	2147744.39	Картометрический метод	5.0	Закрепление отсутствует
5688	-	-	430425.68	2147714.31	Картометрический метод	5.0	Закрепление отсутствует
5689	-	-	430408.06	2147689.78	Картометрический метод	5.0	Закрепление отсутствует
5690	-	-	430400.97	2147679.90	Картометрический метод	5.0	Закрепление отсутствует

2. Сведения о характерных точках границ объекта							
Обозначение характерных точек границ	Существующие координаты, м		Измененные (уточненные) координаты, м		Метод определения координат характерной точки	Средняя квадратическая погрешность положения характерной точки (Mt), м	Описание обозначения точки на местности (при наличии)
	X	Y	X	Y			
1	2	3	4	5	6	7	8
5691	-	-	430377.54	2147667.34	Картометрический метод	5.0	Закрепление отсутствует
5692	-	-	430351.05	2147653.14	Картометрический метод	5.0	Закрепление отсутствует
5693	-	-	430324.71	2147639.00	Картометрический метод	5.0	Закрепление отсутствует
5694	-	-	430298.22	2147624.78	Картометрический метод	5.0	Закрепление отсутствует
5695	-	-	430271.73	2147610.57	Картометрический метод	5.0	Закрепление отсутствует
5696	-	-	430245.40	2147596.44	Картометрический метод	5.0	Закрепление отсутствует
5697	-	-	430226.74	2147586.40	Картометрический метод	5.0	Закрепление отсутствует
5698	-	-	430201.17	2147592.53	Картометрический метод	5.0	Закрепление отсутствует
5699	-	-	430170.60	2147599.83	Картометрический метод	5.0	Закрепление отсутствует
5700	-	-	430141.20	2147606.85	Картометрический метод	5.0	Закрепление отсутствует
5701	-	-	430112.00	2147613.83	Картометрический метод	5.0	Закрепление отсутствует
5702	-	-	430076.59	2147622.29	Картометрический метод	5.0	Закрепление отсутствует
5703	-	-	430018.08	2147636.41	Картометрический метод	5.0	Закрепление отсутствует
5704	-	-	429949.10	2147556.36	Картометрический метод	5.0	Закрепление отсутствует
5705	-	-	430057.71	2147216.58	Картометрический метод	5.0	Закрепление отсутствует
5706	-	-	430058.65	2147213.66	Картометрический метод	5.0	Закрепление отсутствует
5707	-	-	430059.63	2147210.64	Картометрический метод	5.0	Закрепление отсутствует
5708	-	-	430060.60	2147207.65	Картометрический метод	5.0	Закрепление отсутствует
5709	-	-	430061.55	2147204.73	Картометрический метод	5.0	Закрепление отсутствует
5710	-	-	430062.52	2147201.75	Картометрический метод	5.0	Закрепление отсутствует
5711	-	-	430063.47	2147198.84	Картометрический метод	5.0	Закрепление отсутствует
5712	-	-	430064.43	2147195.91	Картометрический метод	5.0	Закрепление отсутствует
5713	-	-	430065.40	2147192.99	Картометрический метод	5.0	Закрепление отсутствует
5714	-	-	430066.37	2147190.09	Картометрический метод	5.0	Закрепление отсутствует
5715	-	-	430067.32	2147187.23	Картометрический метод	5.0	Закрепление отсутствует

2. Сведения о характерных точках границ объекта							
Обозначение характерных точек границ	Существующие координаты, м		Измененные (уточненные) координаты, м		Метод определения координат характерной точки	Средняя квадратическая погрешность положения характерной точки (Mt), м	Описание обозначения точки на местности (при наличии)
	X	Y	X	Y			
1	2	3	4	5	6	7	8
5716	-	-	430068.30	2147184.34	Картометрический метод	5.0	Закрепление отсутствует
5717	-	-	430069.26	2147181.51	Картометрический метод	5.0	Закрепление отсутствует
5718	-	-	430070.23	2147178.65	Картометрический метод	5.0	Закрепление отсутствует
5719	-	-	430071.20	2147175.84	Картометрический метод	5.0	Закрепление отсутствует
5720	-	-	430072.17	2147173.04	Картометрический метод	5.0	Закрепление отсутствует
5721	-	-	430073.16	2147170.23	Картометрический метод	5.0	Закрепление отсутствует
5722	-	-	430074.13	2147167.47	Картометрический метод	5.0	Закрепление отсутствует
5723	-	-	430075.12	2147164.69	Картометрический метод	5.0	Закрепление отсутствует
5724	-	-	430076.11	2147161.96	Картометрический метод	5.0	Закрепление отсутствует
5725	-	-	430077.10	2147159.21	Картометрический метод	5.0	Закрепление отсутствует
5726	-	-	430078.09	2147156.51	Картометрический метод	5.0	Закрепление отсутствует
5727	-	-	430079.10	2147153.79	Картометрический метод	5.0	Закрепление отсутствует
5728	-	-	430080.10	2147151.12	Картометрический метод	5.0	Закрепление отсутствует
5729	-	-	430081.12	2147148.44	Картометрический метод	5.0	Закрепление отсутствует
5730	-	-	430082.13	2147145.79	Картометрический метод	5.0	Закрепление отсутствует
5731	-	-	430082.89	2147143.82	Картометрический метод	5.0	Закрепление отсутствует
5732	-	-	430091.49	2147122.78	Картометрический метод	5.0	Закрепление отсутствует
5733	-	-	430100.44	2147102.67	Картометрический метод	5.0	Закрепление отсутствует
5734	-	-	430110.02	2147082.86	Картометрический метод	5.0	Закрепление отсутствует
5735	-	-	430120.22	2147063.36	Картометрический метод	5.0	Закрепление отсутствует
5736	-	-	430131.03	2147044.18	Картометрический метод	5.0	Закрепление отсутствует
5737	-	-	430142.43	2147025.36	Картометрический метод	5.0	Закрепление отсутствует
5738	-	-	430154.43	2147006.91	Картометрический метод	5.0	Закрепление отсутствует
5739	-	-	430166.99	2146988.84	Картометрический метод	5.0	Закрепление отсутствует
5740	-	-	430180.12	2146971.17	Картометрический метод	5.0	Закрепление отсутствует

2. Сведения о характерных точках границ объекта							
Обозначение характерных точек границ	Существующие координаты, м		Измененные (уточненные) координаты, м		Метод определения координат характерной точки	Средняя квадратическая погрешность положения характерной точки (Mt), м	Описание обозначения точки на местности (при наличии)
	X	Y	X	Y			
1	2	3	4	5	6	7	8
5741	-	-	430193.80	2146953.93	Картометрический метод	5.0	Закрепление отсутствует
5742	-	-	430208.01	2146937.12	Картометрический метод	5.0	Закрепление отсутствует
5743	-	-	430222.74	2146920.77	Картометрический метод	5.0	Закрепление отсутствует
5744	-	-	430237.98	2146904.89	Картометрический метод	5.0	Закрепление отсутствует
5745	-	-	430253.71	2146889.50	Картометрический метод	5.0	Закрепление отсутствует
5746	-	-	430269.92	2146874.61	Картометрический метод	5.0	Закрепление отсутствует
5747	-	-	430286.59	2146860.24	Картометрический метод	5.0	Закрепление отсутствует
5748	-	-	430303.70	2146846.39	Картометрический метод	5.0	Закрепление отсутствует
5749	-	-	430321.24	2146833.10	Картометрический метод	5.0	Закрепление отсутствует
5750	-	-	430332.60	2146825.03	Картометрический метод	5.0	Закрепление отсутствует
5751	-	-	430334.20	2146831.08	Картометрический метод	5.0	Закрепление отсутствует
5752	-	-	430347.48	2146857.58	Картометрический метод	5.0	Закрепление отсутствует
5753	-	-	430351.65	2146864.24	Картометрический метод	5.0	Закрепление отсутствует
5754	-	-	430356.58	2146872.14	Картометрический метод	5.0	Закрепление отсутствует
5755	-	-	430369.03	2146890.18	Картометрический метод	5.0	Закрепление отсутствует
5756	-	-	430371.18	2146893.30	Картометрический метод	5.0	Закрепление отсутствует
5757	-	-	430398.64	2146933.09	Картометрический метод	5.0	Закрепление отсутствует
5758	-	-	430393.97	2146940.30	Картометрический метод	5.0	Закрепление отсутствует
5759	-	-	430389.93	2146947.88	Картометрический метод	5.0	Закрепление отсутствует
5760	-	-	430386.55	2146955.78	Картометрический метод	5.0	Закрепление отсутствует
5761	-	-	430383.87	2146963.94	Картометрический метод	5.0	Закрепление отсутствует
5762	-	-	430381.90	2146972.30	Картометрический метод	5.0	Закрепление отсутствует
5763	-	-	430380.65	2146980.80	Картометрический метод	5.0	Закрепление отсутствует
5764	-	-	430380.14	2146989.37	Картометрический метод	5.0	Закрепление отсутствует
5765	-	-	430380.36	2146997.96	Картометрический метод	5.0	Закрепление отсутствует

2. Сведения о характерных точках границ объекта							
Обозначение характерных точек границ	Существующие координаты, м		Измененные (уточненные) координаты, м		Метод определения координат характерной точки	Средняя квадратическая погрешность положения характерной точки (Mt), м	Описание обозначения точки на местности (при наличии)
	X	Y	X	Y			
1	2	3	4	5	6	7	8
5766	-	-	430381.32	2147006.50	Картометрический метод	5.0	Закрепление отсутствует
5767	-	-	430383.01	2147014.92	Картометрический метод	5.0	Закрепление отсутствует
5768	-	-	430385.42	2147023.17	Картометрический метод	5.0	Закрепление отсутствует
5769	-	-	430388.52	2147031.18	Картометрический метод	5.0	Закрепление отсутствует
5770	-	-	430408.17	2147076.05	Картометрический метод	5.0	Закрепление отсутствует
5771	-	-	430411.77	2147083.45	Картометрический метод	5.0	Закрепление отсутствует
5772	-	-	430415.97	2147090.54	Картометрический метод	5.0	Закрепление отсутствует
5773	-	-	430420.75	2147097.25	Картометрический метод	5.0	Закрепление отсутствует
5774	-	-	430426.07	2147103.54	Картометрический метод	5.0	Закрепление отсутствует
5775	-	-	430431.89	2147109.37	Картометрический метод	5.0	Закрепление отсутствует
5776	-	-	430438.17	2147114.70	Картометрический метод	5.0	Закрепление отсутствует
5777	-	-	430444.88	2147119.48	Картометрический метод	5.0	Закрепление отсутствует
5778	-	-	430451.96	2147123.69	Картометрический метод	5.0	Закрепление отсутствует
5779	-	-	430459.36	2147127.30	Картометрический метод	5.0	Закрепление отсутствует
5780	-	-	430484.41	2147184.07	Картометрический метод	5.0	Закрепление отсутствует
5781	-	-	430525.68	2147277.62	Картометрический метод	5.0	Закрепление отсутствует
5782	-	-	430529.43	2147285.24	Картометрический метод	5.0	Закрепление отсутствует
5783	-	-	430533.81	2147292.51	Картометрический метод	5.0	Закрепление отсутствует
5784	-	-	430538.79	2147299.38	Картометрический метод	5.0	Закрепление отсутствует
5785	-	-	430544.34	2147305.80	Картометрический метод	5.0	Закрепление отсутствует
5786	-	-	430550.42	2147311.72	Картометрический метод	5.0	Закрепление отсутствует
5787	-	-	430556.98	2147317.11	Картометрический метод	5.0	Закрепление отсутствует
5788	-	-	430563.98	2147321.91	Картометрический метод	5.0	Закрепление отсутствует
5789	-	-	430571.35	2147326.11	Картометрический метод	5.0	Закрепление отсутствует
5790	-	-	430579.06	2147329.66	Картометрический метод	5.0	Закрепление отсутствует

2. Сведения о характерных точках границ объекта							
Обозначение характерных точек границ	Существующие координаты, м		Измененные (уточненные) координаты, м		Метод определения координат характерной точки	Средняя квадратическая погрешность положения характерной точки (Mt), м	Описание обозначения точки на местности (при наличии)
	X	Y	X	Y			
1	2	3	4	5	6	7	8
5791	-	-	430587.04	2147332.54	Картометрический метод	5.0	Закрепление отсутствует
5792	-	-	430601.10	2147362.99	Картометрический метод	5.0	Закрепление отсутствует
5793	-	-	430707.32	2147593.04	Картометрический метод	5.0	Закрепление отсутствует
5794	-	-	430764.37	2147763.91	Картометрический метод	5.0	Закрепление отсутствует
5795	-	-	430796.31	2147868.39	Картометрический метод	5.0	Закрепление отсутствует
5796	-	-	430822.96	2147946.96	Картометрический метод	5.0	Закрепление отсутствует
5797	-	-	430823.96	2147949.92	Картометрический метод	5.0	Закрепление отсутствует
5798	-	-	430826.64	2147957.44	Картометрический метод	5.0	Закрепление отсутствует
5799	-	-	430780.60	2147980.36	Картометрический метод	5.0	Закрепление отсутствует
5800	-	-	430771.42	2147984.93	Картометрический метод	5.0	Закрепление отсутствует
5801	-	-	430737.41	2147910.59	Картометрический метод	5.0	Закрепление отсутствует
5802	-	-	430711.51	2147859.64	Картометрический метод	5.0	Закрепление отсутствует
5803	-	-	430737.45	2147847.76	Картометрический метод	5.0	Закрепление отсутствует
5804	-	-	430704.95	2147765.54	Картометрический метод	5.0	Закрепление отсутствует
5805	-	-	430654.02	2147788.85	Картометрический метод	5.0	Закрепление отсутствует
5806	-	-	430641.33	2147794.66	Картометрический метод	5.0	Закрепление отсутствует
5807	-	-	430625.38	2147801.97	Картометрический метод	5.0	Закрепление отсутствует
5808	-	-	430620.07	2147804.40	Картометрический метод	5.0	Закрепление отсутствует
5809	-	-	430621.73	2147808.14	Картометрический метод	5.0	Закрепление отсутствует
5810	-	-	430615.58	2147810.86	Картометрический метод	5.0	Закрепление отсутствует
5811	-	-	430599.03	2147817.23	Картометрический метод	5.0	Закрепление отсутствует
5812	-	-	430590.72	2147822.67	Картометрический метод	5.0	Закрепление отсутствует
5813	-	-	430572.24	2147889.43	Картометрический метод	5.0	Закрепление отсутствует
5814	-	-	430587.94	2148006.39	Картометрический метод	5.0	Закрепление отсутствует
5815	-	-	430610.48	2148041.86	Картометрический метод	5.0	Закрепление отсутствует

2. Сведения о характерных точках границ объекта							
Обозначение характерных точек границ	Существующие координаты, м		Измененные (уточненные) координаты, м		Метод определения координат характерной точки	Средняя квадратическая погрешность положения характерной точки (Mt), м	Описание обозначения точки на местности (при наличии)
	X	Y	X	Y			
1	2	3	4	5	6	7	8
5816	-	-	430604.45	2148045.75	Картометрический метод	5.0	Закрепление отсутствует
5817	-	-	430618.49	2148064.03	Картометрический метод	5.0	Закрепление отсутствует
5818	-	-	430622.89	2148069.75	Картометрический метод	5.0	Закрепление отсутствует
5676	-	-	430449.15	2148170.61	Картометрический метод	5.0	Закрепление отсутствует
5819	-	-	430606.23	2147796.63	Картометрический метод	5.0	Закрепление отсутствует
5820	-	-	430614.57	2147782.16	Картометрический метод	5.0	Закрепление отсутствует
5821	-	-	430594.99	2147752.70	Картометрический метод	5.0	Закрепление отсутствует
5822	-	-	430552.93	2147720.23	Картометрический метод	5.0	Закрепление отсутствует
5823	-	-	430525.78	2147729.84	Картометрический метод	5.0	Закрепление отсутствует
5824	-	-	430518.71	2147733.75	Картометрический метод	5.0	Закрепление отсутствует
5825	-	-	430531.28	2147763.94	Картометрический метод	5.0	Закрепление отсутствует
5826	-	-	430531.97	2147764.86	Картометрический метод	5.0	Закрепление отсутствует
5827	-	-	430539.84	2147782.89	Картометрический метод	5.0	Закрепление отсутствует
5828	-	-	430563.69	2147798.66	Картометрический метод	5.0	Закрепление отсутствует
5829	-	-	430588.48	2147798.78	Картометрический метод	5.0	Закрепление отсутствует
5819	-	-	430606.23	2147796.63	Картометрический метод	5.0	Закрепление отсутствует
5830	-	-	430686.78	2147738.73	Картометрический метод	5.0	Закрепление отсутствует
5831	-	-	430689.51	2147740.34	Картометрический метод	5.0	Закрепление отсутствует
5832	-	-	430723.30	2147727.46	Картометрический метод	5.0	Закрепление отсутствует
5833	-	-	430709.98	2147697.29	Картометрический метод	5.0	Закрепление отсутствует
5834	-	-	430695.87	2147703.08	Картометрический метод	5.0	Закрепление отсутствует
5835	-	-	430675.69	2147730.34	Картометрический метод	5.0	Закрепление отсутствует
5836	-	-	430671.55	2147732.54	Картометрический метод	5.0	Закрепление отсутствует
5837	-	-	430674.14	2147737.05	Картометрический метод	5.0	Закрепление отсутствует
5838	-	-	430676.18	2147741.29	Картометрический метод	5.0	Закрепление отсутствует

2. Сведения о характерных точках границ объекта							
Обозначение характерных точек границ	Существующие координаты, м		Измененные (уточненные) координаты, м		Метод определения координат характерной точки	Средняя квадратическая погрешность положения характерной точки (Mt), м	Описание обозначения точки на местности (при наличии)
	X	Y	X	Y			
1	2	3	4	5	6	7	8
5830	-	-	430686.78	2147738.73	Картометрический метод	5.0	Закрепление отсутствует
5839	-	-	429914.21	2147698.07	Картометрический метод	5.0	Закрепление отсутствует
5840	-	-	430003.38	2147790.40	Картометрический метод	5.0	Закрепление отсутствует
5841	-	-	430008.51	2147797.54	Картометрический метод	5.0	Закрепление отсутствует
5842	-	-	430010.41	2147796.18	Картометрический метод	5.0	Закрепление отсутствует
5843	-	-	430093.81	2147908.92	Картометрический метод	5.0	Закрепление отсутствует
5844	-	-	430210.33	2148066.91	Картометрический метод	5.0	Закрепление отсутствует
5845	-	-	430330.89	2148229.74	Картометрический метод	5.0	Закрепление отсутствует
5846	-	-	430335.79	2148236.45	Картометрический метод	5.0	Закрепление отсутствует
5847	-	-	430359.56	2148269.06	Картометрический метод	5.0	Закрепление отсутствует
5848	-	-	430349.33	2148273.34	Картометрический метод	5.0	Закрепление отсутствует
5849	-	-	430310.05	2148289.80	Картометрический метод	5.0	Закрепление отсутствует
5850	-	-	430276.98	2148305.71	Картометрический метод	5.0	Закрепление отсутствует
5851	-	-	430193.17	2148351.84	Картометрический метод	5.0	Закрепление отсутствует
5852	-	-	428982.04	2149056.23	Картометрический метод	5.0	Закрепление отсутствует
5853	-	-	428950.79	2149073.03	Картометрический метод	5.0	Закрепление отсутствует
5854	-	-	428950.75	2149071.96	Картометрический метод	5.0	Закрепление отсутствует
5855	-	-	428948.98	2149017.84	Картометрический метод	5.0	Закрепление отсутствует
5856	-	-	428965.65	2149011.79	Картометрический метод	5.0	Закрепление отсутствует
5857	-	-	428968.04	2149010.88	Картометрический метод	5.0	Закрепление отсутствует
5858	-	-	428996.53	2148999.71	Картометрический метод	5.0	Закрепление отсутствует
5859	-	-	428998.90	2148998.75	Картометрический метод	5.0	Закрепление отсутствует
5860	-	-	429022.06	2148988.98	Картометрический метод	5.0	Закрепление отсутствует
5861	-	-	429027.10	2148986.85	Картометрический метод	5.0	Закрепление отсутствует
5862	-	-	429029.44	2148985.83	Картометрический метод	5.0	Закрепление отсутствует

2. Сведения о характерных точках границ объекта							
Обозначение характерных точек границ	Существующие координаты, м		Измененные (уточненные) координаты, м		Метод определения координат характерной точки	Средняя квадратическая погрешность положения характерной точки (Mt), м	Описание обозначения точки на местности (при наличии)
	X	Y	X	Y			
1	2	3	4	5	6	7	8
5863	-	-	429057.33	2148973.22	Картометрический метод	5.0	Закрепление отсутствует
5864	-	-	429058.18	2148972.83	Картометрический метод	5.0	Закрепление отсутствует
5865	-	-	429059.64	2148972.14	Картометрический метод	5.0	Закрепление отсутствует
5866	-	-	429087.19	2148958.82	Картометрический метод	5.0	Закрепление отсутствует
5867	-	-	429089.47	2148957.68	Картометрический метод	5.0	Закрепление отсутствует
5868	-	-	429116.68	2148943.66	Картометрический метод	5.0	Закрепление отсутствует
5869	-	-	429118.94	2148942.46	Картометрический метод	5.0	Закрепление отсутствует
5870	-	-	429145.78	2148927.76	Картометрический метод	5.0	Закрепление отсутствует
5871	-	-	429147.88	2148926.57	Картометрический метод	5.0	Закрепление отсутствует
5872	-	-	429174.46	2148911.11	Картометрический метод	5.0	Закрепление отсутствует
5873	-	-	429176.65	2148909.81	Картометрический метод	5.0	Закрепление отсутствует
5874	-	-	429202.71	2148893.75	Картометрический метод	5.0	Закрепление отсутствует
5875	-	-	429204.86	2148892.38	Картометрический метод	5.0	Закрепление отсутствует
5876	-	-	429230.50	2148875.67	Картометрический метод	5.0	Закрепление отсутствует
5877	-	-	429232.62	2148874.25	Картометрический метод	5.0	Закрепление отсутствует
5878	-	-	429257.82	2148856.88	Картометрический метод	5.0	Закрепление отсутствует
5879	-	-	429258.68	2148856.29	Картометрический метод	5.0	Закрепление отсутствует
5880	-	-	429259.91	2148855.41	Картометрический метод	5.0	Закрепление отсутствует
5881	-	-	429284.66	2148837.41	Картометрический метод	5.0	Закрепление отсутствует
5882	-	-	429286.71	2148835.88	Картометрический метод	5.0	Закрепление отсутствует
5883	-	-	429310.99	2148817.25	Картометрический метод	5.0	Закрепление отсутствует
5884	-	-	429313.00	2148815.68	Картометрический метод	5.0	Закрепление отсутствует
5885	-	-	429336.80	2148796.44	Картометрический метод	5.0	Закрепление отсутствует
5886	-	-	429338.69	2148794.87	Картометрический метод	5.0	Закрепление отсутствует
5887	-	-	429362.07	2148774.96	Картометрический метод	5.0	Закрепление отсутствует

2. Сведения о характерных точках границ объекта							
Обозначение характерных точек границ	Существующие координаты, м		Измененные (уточненные) координаты, м		Метод определения координат характерной точки	Средняя квадратическая погрешность положения характерной точки (Mt), м	Описание обозначения точки на местности (при наличии)
	X	Y	X	Y			
1	2	3	4	5	6	7	8
5888	-	-	429363.99	2148773.29	Картометрический метод	5.0	Закрепление отсутствует
5889	-	-	429386.79	2148752.86	Картометрический метод	5.0	Закрепление отсутствует
5890	-	-	429388.66	2148751.13	Картометрический метод	5.0	Закрепление отсутствует
5891	-	-	429410.92	2148730.13	Картометрический метод	5.0	Закрепление отсутствует
5892	-	-	429412.76	2148728.35	Картометрический метод	5.0	Закрепление отсутствует
5893	-	-	429434.48	2148706.79	Картометрический метод	5.0	Закрепление отсутствует
5894	-	-	429435.28	2148705.98	Картометрический метод	5.0	Закрепление отсутствует
5895	-	-	429436.27	2148704.97	Картометрический метод	5.0	Закрепление отсутствует
5896	-	-	429457.43	2148682.86	Картометрический метод	5.0	Закрепление отсутствует
5897	-	-	429459.17	2148680.99	Картометрический метод	5.0	Закрепление отсутствует
5898	-	-	429479.76	2148658.35	Картометрический метод	5.0	Закрепление отсутствует
5899	-	-	429481.46	2148656.44	Картометрический метод	5.0	Закрепление отсутствует
5900	-	-	429501.46	2148633.28	Картометрический метод	5.0	Закрепление отсутствует
5901	-	-	429503.08	2148631.36	Картометрический метод	5.0	Закрепление отсутствует
5902	-	-	429522.52	2148607.66	Картометрический метод	5.0	Закрепление отсутствует
5903	-	-	429524.11	2148605.67	Картометрический метод	5.0	Закрепление отсутствует
5904	-	-	429542.92	2148581.52	Картометрический метод	5.0	Закрепление отсутствует
5905	-	-	429544.45	2148579.48	Картометрический метод	5.0	Закрепление отсутствует
5906	-	-	429562.64	2148554.86	Картометрический метод	5.0	Закрепление отсутствует
5907	-	-	429564.12	2148552.79	Картометрический метод	5.0	Закрепление отсутствует
5908	-	-	429581.67	2148527.71	Картометрический метод	5.0	Закрепление отсутствует
5909	-	-	429582.37	2148526.69	Картометрический метод	5.0	Закрепление отсутствует
5910	-	-	429583.11	2148525.60	Картометрический метод	5.0	Закрепление отсутствует
5911	-	-	429600.01	2148500.08	Картометрический метод	5.0	Закрепление отсутствует
5912	-	-	429601.39	2148497.94	Картометрический метод	5.0	Закрепление отсутствует

2. Сведения о характерных точках границ объекта							
Обозначение характерных точек границ	Существующие координаты, м		Измененные (уточненные) координаты, м		Метод определения координат характерной точки	Средняя квадратическая погрешность положения характерной точки (Mt), м	Описание обозначения точки на местности (при наличии)
	X	Y	X	Y			
1	2	3	4	5	6	7	8
5913	-	-	429617.20	2148472.69	Картометрический метод	5.0	Закрепление отсутствует
5914	-	-	429617.63	2148472.00	Картометрический метод	5.0	Закрепление отсутствует
5915	-	-	429618.96	2148469.82	Картометрический метод	5.0	Закрепление отсутствует
5916	-	-	429622.59	2148463.67	Картометрический метод	5.0	Закрепление отсутствует
5917	-	-	429634.54	2148443.47	Картометрический метод	5.0	Закрепление отсутствует
5918	-	-	429635.81	2148441.26	Картометрический метод	5.0	Закрепление отсутствует
5919	-	-	429648.75	2148418.04	Картометрический метод	5.0	Закрепление отсутствует
5920	-	-	429650.71	2148414.52	Картометрический метод	5.0	Закрепление отсутствует
5921	-	-	429651.92	2148412.28	Картометрический метод	5.0	Закрепление отсутствует
5922	-	-	429666.14	2148385.17	Картометрический метод	5.0	Закрепление отсутствует
5923	-	-	429667.29	2148382.90	Картометрический метод	5.0	Закрепление отсутствует
5924	-	-	429680.81	2148355.44	Картометрический метод	5.0	Закрепление отсутствует
5925	-	-	429681.91	2148353.14	Картометрический метод	5.0	Закрепление отсутствует
5926	-	-	429694.72	2148325.34	Картометрический метод	5.0	Закрепление отсутствует
5927	-	-	429695.28	2148324.12	Картометрический метод	5.0	Закрепление отсутствует
5928	-	-	429695.76	2148323.01	Картометрический метод	5.0	Закрепление отсутствует
5929	-	-	429707.86	2148294.90	Картометрический метод	5.0	Закрепление отсутствует
5930	-	-	429708.84	2148292.54	Картометрический метод	5.0	Закрепление отсутствует
5931	-	-	429720.22	2148264.13	Картометрический метод	5.0	Закрепление отсутствует
5932	-	-	429721.14	2148261.75	Картометрический метод	5.0	Закрепление отсутствует
5933	-	-	429731.78	2148233.08	Картометрический метод	5.0	Закрепление отсутствует
5934	-	-	429732.25	2148231.78	Картометрический метод	5.0	Закрепление отсутствует
5935	-	-	429733.16	2148229.22	Картометрический метод	5.0	Закрепление отсутствует
5936	-	-	429734.09	2148226.60	Картометрический метод	5.0	Закрепление отсутствует
5937	-	-	429735.01	2148223.97	Картометрический метод	5.0	Закрепление отсутствует

2. Сведения о характерных точках границ объекта							
Обозначение характерных точек границ	Существующие координаты, м		Измененные (уточненные) координаты, м		Метод определения координат характерной точки	Средняя квадратическая погрешность положения характерной точки (Mt), м	Описание обозначения точки на местности (при наличии)
	X	Y	X	Y			
1	2	3	4	5	6	7	8
5938	-	-	429735.92	2148221.35	Картометрический метод	5.0	Закрепление отсутствует
5939	-	-	429736.83	2148218.74	Картометрический метод	5.0	Закрепление отсутствует
5940	-	-	429737.73	2148216.13	Картометрический метод	5.0	Закрепление отсутствует
5941	-	-	429738.62	2148213.52	Картометрический метод	5.0	Закрепление отсутствует
5942	-	-	429739.50	2148210.93	Картометрический метод	5.0	Закрепление отсутствует
5943	-	-	429740.38	2148208.34	Картометрический метод	5.0	Закрепление отсутствует
5944	-	-	429741.25	2148205.75	Картометрический метод	5.0	Закрепление отсутствует
5945	-	-	429742.12	2148203.17	Картометрический метод	5.0	Закрепление отсутствует
5946	-	-	429742.98	2148200.60	Картометрический метод	5.0	Закрепление отсутствует
5947	-	-	429743.84	2148198.03	Картометрический метод	5.0	Закрепление отсутствует
5948	-	-	429744.69	2148195.46	Картометрический метод	5.0	Закрепление отсутствует
5949	-	-	429745.53	2148192.90	Картометрический метод	5.0	Закрепление отсутствует
5950	-	-	429746.37	2148190.35	Картометрический метод	5.0	Закрепление отсутствует
5951	-	-	429747.21	2148187.80	Картометрический метод	5.0	Закрепление отсутствует
5952	-	-	429748.04	2148185.26	Картометрический метод	5.0	Закрепление отсутствует
5953	-	-	429748.86	2148182.72	Картометрический метод	5.0	Закрепление отсутствует
5954	-	-	429749.74	2148180.01	Картометрический метод	5.0	Закрепление отсутствует
5839	-	-	429914.21	2147698.07	Картометрический метод	5.0	Закрепление отсутствует
5955	-	-	434710.84	2149594.64	Картометрический метод	5.0	Закрепление отсутствует
5956	-	-	434656.80	2149592.92	Картометрический метод	5.0	Закрепление отсутствует
5957	-	-	434621.92	2149565.23	Картометрический метод	5.0	Закрепление отсутствует
5958	-	-	434219.97	2149543.32	Картометрический метод	5.0	Закрепление отсутствует
5959	-	-	433820.88	2149520.01	Картометрический метод	5.0	Закрепление отсутствует
5960	-	-	433604.28	2149530.80	Картометрический метод	5.0	Закрепление отсутствует
5961	-	-	433605.39	2149528.21	Картометрический метод	5.0	Закрепление отсутствует

2. Сведения о характерных точках границ объекта							
Обозначение характерных точек границ	Существующие координаты, м		Измененные (уточненные) координаты, м		Метод определения координат характерной точки	Средняя квадратическая погрешность положения характерной точки (Mt), м	Описание обозначения точки на местности (при наличии)
	X	Y	X	Y			
1	2	3	4	5	6	7	8
5962	-	-	433606.02	2149526.74	Картометрический метод	5.0	Закрепление отсутствует
5963	-	-	433606.46	2149525.20	Картометрический метод	5.0	Закрепление отсутствует
5964	-	-	433606.69	2149523.62	Картометрический метод	5.0	Закрепление отсутствует
5965	-	-	433608.19	2149520.52	Картометрический метод	5.0	Закрепление отсутствует
5966	-	-	433608.63	2149519.24	Картометрический метод	5.0	Закрепление отсутствует
5967	-	-	433609.23	2149517.28	Картометрический метод	5.0	Закрепление отсутствует
5968	-	-	433609.90	2149514.30	Картометрический метод	5.0	Закрепление отсутствует
5969	-	-	433610.10	2149511.25	Картометрический метод	5.0	Закрепление отсутствует
5970	-	-	433610.02	2149503.08	Картометрический метод	5.0	Закрепление отсутствует
5971	-	-	433609.77	2149500.10	Картометрический метод	5.0	Закрепление отсутствует
5972	-	-	433609.37	2149498.22	Картометрический метод	5.0	Закрепление отсутствует
5973	-	-	433608.94	2149496.56	Картометрический метод	5.0	Закрепление отсутствует
5974	-	-	433608.89	2149494.83	Картометрический метод	5.0	Закрепление отсутствует
5975	-	-	433608.59	2149491.87	Картометрический метод	5.0	Закрепление отсутствует
5976	-	-	433607.85	2149488.98	Картометрический метод	5.0	Закрепление отсутствует
5977	-	-	433606.67	2149486.24	Картометрический метод	5.0	Закрепление отсутствует
5978	-	-	433604.94	2149480.49	Картометрический метод	5.0	Закрепление отсутствует
5979	-	-	433605.43	2149476.70	Картометрический метод	5.0	Закрепление отсутствует
5980	-	-	433605.68	2149474.60	Картометрический метод	5.0	Закрепление отсутствует
5981	-	-	433605.61	2149472.49	Картометрический метод	5.0	Закрепление отсутствует
5982	-	-	433605.22	2149470.42	Картометрический метод	5.0	Закрепление отсутствует
5983	-	-	433605.38	2149468.33	Картометрический метод	5.0	Закрепление отсутствует
5984	-	-	433605.28	2149466.24	Картометрический метод	5.0	Закрепление отсутствует
5985	-	-	433604.92	2149464.18	Картометрический метод	5.0	Закрепление отсутствует
5986	-	-	433605.03	2149458.59	Картометрический метод	5.0	Закрепление отсутствует

2. Сведения о характерных точках границ объекта							
Обозначение характерных точек границ	Существующие координаты, м		Измененные (уточненные) координаты, м		Метод определения координат характерной точки	Средняя квадратическая погрешность положения характерной точки (Mt), м	Описание обозначения точки на местности (при наличии)
	X	Y	X	Y			
1	2	3	4	5	6	7	8
5987	-	-	433604.76	2149455.00	Картометрический метод	5.0	Закрепление отсутствует
5988	-	-	433604.41	2149452.94	Картометрический метод	5.0	Закрепление отсутствует
5989	-	-	433603.33	2149446.43	Картометрический метод	5.0	Закрепление отсутствует
5990	-	-	433602.76	2149443.01	Картометрический метод	5.0	Закрепление отсутствует
5991	-	-	433602.15	2149440.41	Картометрический метод	5.0	Закрепление отсутствует
5992	-	-	433601.74	2149439.06	Картометрический метод	5.0	Закрепление отсутствует
5993	-	-	433601.17	2149437.21	Картометрический метод	5.0	Закрепление отсутствует
5994	-	-	433601.07	2149433.82	Картометрический метод	5.0	Закрепление отсутствует
5995	-	-	433601.25	2149433.33	Картометрический метод	5.0	Закрепление отсутствует
5996	-	-	433602.31	2149431.87	Картометрический метод	5.0	Закрепление отсутствует
5997	-	-	433603.51	2149429.52	Картометрический метод	5.0	Закрепление отсутствует
5998	-	-	433607.88	2149419.37	Картометрический метод	5.0	Закрепление отсутствует
5999	-	-	433612.67	2149410.87	Картометрический метод	5.0	Закрепление отсутствует
6000	-	-	433613.52	2149409.16	Картометрический метод	5.0	Закрепление отсутствует
6001	-	-	433615.09	2149407.62	Картометрический метод	5.0	Закрепление отсутствует
6002	-	-	433617.11	2149405.30	Картометрический метод	5.0	Закрепление отсутствует
6003	-	-	433618.75	2149402.71	Картометрический метод	5.0	Закрепление отсутствует
6004	-	-	433619.72	2149400.88	Картометрический метод	5.0	Закрепление отсутствует
6005	-	-	433620.73	2149398.64	Картометрический метод	5.0	Закрепление отсутствует
6006	-	-	433621.31	2149396.89	Картометрический метод	5.0	Закрепление отсутствует
6007	-	-	433622.08	2149394.13	Картометрический метод	5.0	Закрепление отсутствует
6008	-	-	433623.36	2149391.58	Картометрический метод	5.0	Закрепление отсутствует
6009	-	-	433624.11	2149389.76	Картометрический метод	5.0	Закрепление отсутствует
6010	-	-	433625.15	2149388.26	Картометрический метод	5.0	Закрепление отсутствует
6011	-	-	433626.76	2149385.48	Картометрический метод	5.0	Закрепление отсутствует

2. Сведения о характерных точках границ объекта							
Обозначение характерных точек границ	Существующие координаты, м		Измененные (уточненные) координаты, м		Метод определения координат характерной точки	Средняя квадратическая погрешность положения характерной точки (Mt), м	Описание обозначения точки на местности (при наличии)
	X	Y	X	Y			
1	2	3	4	5	6	7	8
6012	-	-	433627.91	2149382.48	Картометрический метод	5.0	Закрепление отсутствует
6013	-	-	433628.56	2149379.33	Картометрический метод	5.0	Закрепление отсутствует
6014	-	-	433629.31	2149373.33	Картометрический метод	5.0	Закрепление отсутствует
6015	-	-	433629.46	2149371.15	Картометрический метод	5.0	Закрепление отсутствует
6016	-	-	433629.32	2149368.43	Картометрический метод	5.0	Закрепление отсутствует
6017	-	-	433628.83	2149364.41	Картометрический метод	5.0	Закрепление отсутствует
6018	-	-	433628.26	2149361.53	Картометрический метод	5.0	Закрепление отсутствует
6019	-	-	433627.27	2149358.77	Картометрический метод	5.0	Закрепление отсутствует
6020	-	-	433625.89	2149356.18	Картометрический метод	5.0	Закрепление отсутствует
6021	-	-	433624.82	2149354.47	Картометрический метод	5.0	Закрепление отсутствует
6022	-	-	433624.56	2149354.10	Картометрический метод	5.0	Закрепление отсутствует
6023	-	-	433624.07	2149348.36	Картометрический метод	5.0	Закрепление отсутствует
6024	-	-	433623.88	2149346.87	Картометрический метод	5.0	Закрепление отсутствует
6025	-	-	433623.17	2149343.90	Картометрический метод	5.0	Закрепление отсутствует
6026	-	-	433620.60	2149335.97	Картометрический метод	5.0	Закрепление отсутствует
6027	-	-	433619.31	2149332.96	Картометрический метод	5.0	Закрепление отсутствует
6028	-	-	433618.24	2149330.96	Картометрический метод	5.0	Закрепление отсутствует
6029	-	-	433616.57	2149328.38	Картометрический метод	5.0	Закрепление отсутствует
6030	-	-	433614.52	2149326.09	Картометрический метод	5.0	Закрепление отсутствует
6031	-	-	433612.15	2149324.14	Картометрический метод	5.0	Закрепление отсутствует
6032	-	-	433610.24	2149322.76	Картометрический метод	5.0	Закрепление отсутствует
6033	-	-	433609.71	2149322.11	Картометрический метод	5.0	Закрепление отсутствует
6034	-	-	433607.03	2149319.06	Картометрический метод	5.0	Закрепление отсутствует
6035	-	-	433605.08	2149317.12	Картометрический метод	5.0	Закрепление отсутствует
6036	-	-	433602.55	2149315.30	Картометрический метод	5.0	Закрепление отсутствует

2. Сведения о характерных точках границ объекта							
Обозначение характерных точек границ	Существующие координаты, м		Измененные (уточненные) координаты, м		Метод определения координат характерной точки	Средняя квадратическая погрешность положения характерной точки (Mt), м	Описание обозначения точки на местности (при наличии)
	X	Y	X	Y			
1	2	3	4	5	6	7	8
6037	-	-	433601.88	2149314.60	Картометрический метод	5.0	Закрепление отсутствует
6038	-	-	433600.49	2149313.27	Картометрический метод	5.0	Закрепление отсутствует
6039	-	-	433598.48	2149311.75	Картометрический метод	5.0	Закрепление отсутствует
6040	-	-	433595.34	2149309.66	Картометрический метод	5.0	Закрепление отсутствует
6041	-	-	433594.48	2149309.11	Картометрический метод	5.0	Закрепление отсутствует
6042	-	-	433591.65	2149307.16	Картометрический метод	5.0	Закрепление отсутствует
6043	-	-	433589.65	2149305.94	Картометрический метод	5.0	Закрепление отсутствует
6044	-	-	433587.53	2149304.96	Картометрический метод	5.0	Закрепление отсутствует
6045	-	-	433585.31	2149304.23	Картометрический метод	5.0	Закрепление отсутствует
6046	-	-	433577.16	2149302.09	Картометрический метод	5.0	Закрепление отсутствует
6047	-	-	433575.84	2149301.79	Картометрический метод	5.0	Закрепление отсутствует
6048	-	-	433573.13	2149301.46	Картометрический метод	5.0	Закрепление отсутствует
6049	-	-	433563.43	2149300.96	Картометрический метод	5.0	Закрепление отсутствует
6050	-	-	433562.92	2149300.43	Картометрический метод	5.0	Закрепление отсутствует
6051	-	-	433562.50	2149300.08	Картометрический метод	5.0	Закрепление отсутствует
6052	-	-	433558.61	2149296.90	Картометрический метод	5.0	Закрепление отсутствует
6053	-	-	433541.52	2149279.68	Картометрический метод	5.0	Закрепление отсутствует
6054	-	-	433538.64	2149276.37	Картометрический метод	5.0	Закрепление отсутствует
6055	-	-	433535.22	2149271.34	Картометрический метод	5.0	Закрепление отсутствует
6056	-	-	433533.31	2149267.94	Картометрический метод	5.0	Закрепление отсутствует
6057	-	-	433533.21	2149267.38	Картометрический метод	5.0	Закрепление отсутствует
6058	-	-	433532.65	2149265.02	Картометрический метод	5.0	Закрепление отсутствует
6059	-	-	433531.82	2149262.76	Картометрический метод	5.0	Закрепление отсутствует
6060	-	-	433530.72	2149260.61	Картометрический метод	5.0	Закрепление отсутствует
6061	-	-	433528.56	2149257.00	Картометрический метод	5.0	Закрепление отсутствует

2. Сведения о характерных точках границ объекта							
Обозначение характерных точек границ	Существующие координаты, м		Измененные (уточненные) координаты, м		Метод определения координат характерной точки	Средняя квадратическая погрешность положения характерной точки (Mt), м	Описание обозначения точки на местности (при наличии)
	X	Y	X	Y			
1	2	3	4	5	6	7	8
6062	-	-	433528.40	2149256.64	Картометрический метод	5.0	Закрепление отсутствует
6063	-	-	433527.17	2149253.94	Картометрический метод	5.0	Закрепление отсутствует
6064	-	-	433525.66	2149251.62	Картометрический метод	5.0	Закрепление отсутствует
6065	-	-	433522.94	2149244.12	Картометрический метод	5.0	Закрепление отсутствует
6066	-	-	433522.27	2149238.79	Картометрический метод	5.0	Закрепление отсутствует
6067	-	-	433523.37	2149235.65	Картометрический метод	5.0	Закрепление отсутствует
6068	-	-	433524.14	2149232.79	Картометрический метод	5.0	Закрепление отсутствует
6069	-	-	433524.46	2149230.04	Картометрический метод	5.0	Закрепление отсутствует
6070	-	-	433528.58	2149215.39	Картометрический метод	5.0	Закрепление отсутствует
6071	-	-	433533.81	2149204.17	Картометрический метод	5.0	Закрепление отсутствует
6072	-	-	433546.15	2149183.08	Картометрический метод	5.0	Закрепление отсутствует
6073	-	-	433610.31	2149234.38	Картометрический метод	5.0	Закрепление отсутствует
6074	-	-	433696.54	2149303.32	Картометрический метод	5.0	Закрепление отсутствует
6075	-	-	433703.89	2149309.20	Картометрический метод	5.0	Закрепление отсутствует
6076	-	-	433739.77	2149292.35	Картометрический метод	5.0	Закрепление отсутствует
6077	-	-	433777.03	2149274.85	Картометрический метод	5.0	Закрепление отсутствует
6078	-	-	433851.88	2149239.69	Картометрический метод	5.0	Закрепление отсутствует
6079	-	-	433991.74	2149174.01	Картометрический метод	5.0	Закрепление отсутствует
6080	-	-	434204.47	2149074.09	Картометрический метод	5.0	Закрепление отсутствует
6081	-	-	434396.24	2148984.02	Картометрический метод	5.0	Закрепление отсутствует
6082	-	-	434416.75	2148974.38	Картометрический метод	5.0	Закрепление отсутствует
6083	-	-	434418.86	2148973.39	Картометрический метод	5.0	Закрепление отсутствует
6084	-	-	434433.56	2149004.54	Картометрический метод	5.0	Закрепление отсутствует
6085	-	-	434442.30	2149026.46	Картометрический метод	5.0	Закрепление отсутствует
6086	-	-	434450.65	2149053.05	Картометрический метод	5.0	Закрепление отсутствует

2. Сведения о характерных точках границ объекта							
Обозначение характерных точек границ	Существующие координаты, м		Измененные (уточненные) координаты, м		Метод определения координат характерной точки	Средняя квадратическая погрешность положения характерной точки (Mt), м	Описание обозначения точки на местности (при наличии)
	X	Y	X	Y			
1	2	3	4	5	6	7	8
6087	-	-	434458.65	2149084.39	Картометрический метод	5.0	Закрепление отсутствует
6088	-	-	434464.26	2149117.55	Картометрический метод	5.0	Закрепление отсутствует
6089	-	-	434467.51	2149148.56	Картометрический метод	5.0	Закрепление отсутствует
6090	-	-	434468.28	2149185.89	Картометрический метод	5.0	Закрепление отсутствует
6091	-	-	434460.24	2149463.59	Картометрический метод	5.0	Закрепление отсутствует
6092	-	-	434651.74	2149469.07	Картометрический метод	5.0	Закрепление отсутствует
5955	-	-	434710.84	2149594.64	Картометрический метод	5.0	Закрепление отсутствует
6093	-	-	422702.53	2143650.09	Картометрический метод	5.0	Закрепление отсутствует
6094	-	-	422590.11	2143621.57	Картометрический метод	5.0	Закрепление отсутствует
6095	-	-	422567.67	2143615.89	Картометрический метод	5.0	Закрепление отсутствует
6096	-	-	422483.21	2143594.47	Картометрический метод	5.0	Закрепление отсутствует
6097	-	-	422507.27	2143566.55	Картометрический метод	5.0	Закрепление отсутствует
6098	-	-	422506.97	2143547.80	Картометрический метод	5.0	Закрепление отсутствует
6099	-	-	422500.98	2143523.98	Картометрический метод	5.0	Закрепление отсутствует
6100	-	-	422486.28	2143506.39	Картометрический метод	5.0	Закрепление отсутствует
6101	-	-	422479.25	2143493.56	Картометрический метод	5.0	Закрепление отсутствует
6102	-	-	422470.15	2143473.80	Картометрический метод	5.0	Закрепление отсутствует
6103	-	-	422471.09	2143451.87	Картометрический метод	5.0	Закрепление отсутствует
6104	-	-	422469.25	2143444.95	Картометрический метод	5.0	Закрепление отсутствует
6105	-	-	422463.85	2143439.77	Картометрический метод	5.0	Закрепление отсутствует
6106	-	-	422459.23	2143422.61	Картометрический метод	5.0	Закрепление отсутствует
6107	-	-	422456.16	2143410.73	Картометрический метод	5.0	Закрепление отсутствует
6108	-	-	422451.40	2143401.89	Картометрический метод	5.0	Закрепление отсутствует
6109	-	-	422448.43	2143385.33	Картометрический метод	5.0	Закрепление отсутствует
6110	-	-	422443.98	2143365.92	Картометрический метод	5.0	Закрепление отсутствует

2. Сведения о характерных точках границ объекта							
Обозначение характерных точек границ	Существующие координаты, м		Измененные (уточненные) координаты, м		Метод определения координат характерной точки	Средняя квадратическая погрешность положения характерной точки (Mt), м	Описание обозначения точки на местности (при наличии)
	X	Y	X	Y			
1	2	3	4	5	6	7	8
6111	-	-	422419.84	2143338.08	Картометрический метод	5.0	Закрепление отсутствует
6112	-	-	422410.45	2143322.71	Картометрический метод	5.0	Закрепление отсутствует
6113	-	-	422414.86	2143308.24	Картометрический метод	5.0	Закрепление отсутствует
6114	-	-	422422.15	2143302.60	Картометрический метод	5.0	Закрепление отсутствует
6115	-	-	422442.86	2143306.57	Картометрический метод	5.0	Закрепление отсутствует
6116	-	-	422491.22	2143318.96	Картометрический метод	5.0	Закрепление отсутствует
6117	-	-	422514.19	2143335.39	Картометрический метод	5.0	Закрепление отсутствует
6118	-	-	422532.42	2143341.65	Картометрический метод	5.0	Закрепление отсутствует
6119	-	-	422562.53	2143349.35	Картометрический метод	5.0	Закрепление отсутствует
6120	-	-	422569.65	2143349.28	Картометрический метод	5.0	Закрепление отсутствует
6121	-	-	422595.42	2143334.20	Картометрический метод	5.0	Закрепление отсутствует
6122	-	-	422599.62	2143306.47	Картометрический метод	5.0	Закрепление отсутствует
6123	-	-	422592.43	2143296.75	Картометрический метод	5.0	Закрепление отсутствует
6124	-	-	422593.87	2143281.39	Картометрический метод	5.0	Закрепление отсутствует
6125	-	-	422585.46	2143258.97	Картометрический метод	5.0	Закрепление отсутствует
6126	-	-	422581.09	2143254.61	Картометрический метод	5.0	Закрепление отсутствует
6127	-	-	422570.39	2143239.18	Картометрический метод	5.0	Закрепление отсутствует
6128	-	-	422568.16	2143230.84	Картометрический метод	5.0	Закрепление отсутствует
6129	-	-	422561.71	2143225.28	Картометрический метод	5.0	Закрепление отсутствует
6130	-	-	422553.99	2143209.24	Картометрический метод	5.0	Закрепление отсутствует
6131	-	-	422552.00	2143198.00	Картометрический метод	5.0	Закрепление отсутствует
6132	-	-	422553.21	2143189.66	Картометрический метод	5.0	Закрепление отсутствует
6133	-	-	422552.38	2143172.39	Картометрический метод	5.0	Закрепление отсутствует
6134	-	-	422551.22	2143168.14	Картометрический метод	5.0	Закрепление отсутствует
6135	-	-	422554.23	2143135.40	Картометрический метод	5.0	Закрепление отсутствует

2. Сведения о характерных точках границ объекта							
Обозначение характерных точек границ	Существующие координаты, м		Измененные (уточненные) координаты, м		Метод определения координат характерной точки	Средняя квадратическая погрешность положения характерной точки (Mt), м	Описание обозначения точки на местности (при наличии)
	X	Y	X	Y			
1	2	3	4	5	6	7	8
6136	-	-	422558.22	2143127.82	Картометрический метод	5.0	Закрепление отсутствует
6137	-	-	422561.04	2143101.56	Картометрический метод	5.0	Закрепление отсутствует
6138	-	-	422560.13	2143096.13	Картометрический метод	5.0	Закрепление отсутствует
6139	-	-	422560.36	2143090.95	Картометрический метод	5.0	Закрепление отсутствует
6140	-	-	422558.43	2143084.77	Картометрический метод	5.0	Закрепление отсутствует
6141	-	-	422557.42	2143071.42	Картометрический метод	5.0	Закрепление отсутствует
6142	-	-	422555.02	2143067.90	Картометрический метод	5.0	Закрепление отсутствует
6143	-	-	422553.51	2143064.57	Картометрический метод	5.0	Закрепление отсутствует
6144	-	-	422553.16	2143062.49	Картометрический метод	5.0	Закрепление отсутствует
6145	-	-	422553.39	2143057.83	Картометрический метод	5.0	Закрепление отсутствует
6146	-	-	422552.45	2143054.71	Картометрический метод	5.0	Закрепление отсутствует
6147	-	-	422547.51	2143046.63	Картометрический метод	5.0	Закрепление отсутствует
6148	-	-	422512.60	2143012.20	Картометрический метод	5.0	Закрепление отсутствует
6149	-	-	422507.40	2143011.16	Картометрический метод	5.0	Закрепление отсутствует
6150	-	-	422491.31	2143000.41	Картометрический метод	5.0	Закрепление отсутствует
6151	-	-	422483.16	2142997.29	Картометрический метод	5.0	Закрепление отсутствует
6152	-	-	422467.15	2142982.78	Картометрический метод	5.0	Закрепление отсутствует
6153	-	-	422449.21	2142975.94	Картометрический метод	5.0	Закрепление отсутствует
6154	-	-	422426.90	2142970.42	Картометрический метод	5.0	Закрепление отсутствует
6155	-	-	422413.13	2142961.67	Картометрический метод	5.0	Закрепление отсутствует
6156	-	-	422388.27	2142938.34	Картометрический метод	5.0	Закрепление отсутствует
6157	-	-	422380.35	2142926.70	Картометрический метод	5.0	Закрепление отсутствует
6158	-	-	422376.58	2142913.68	Картометрический метод	5.0	Закрепление отсутствует
6159	-	-	422371.55	2142905.25	Картометрический метод	5.0	Закрепление отсутствует
6160	-	-	422359.99	2142882.37	Картометрический метод	5.0	Закрепление отсутствует

2. Сведения о характерных точках границ объекта							
Обозначение характерных точек границ	Существующие координаты, м		Измененные (уточненные) координаты, м		Метод определения координат характерной точки	Средняя квадратическая погрешность положения характерной точки (Mt), м	Описание обозначения точки на местности (при наличии)
	X	Y	X	Y			
1	2	3	4	5	6	7	8
6161	-	-	422347.33	2142862.31	Картометрический метод	5.0	Закрепление отсутствует
6162	-	-	422340.74	2142850.33	Картометрический метод	5.0	Закрепление отсутствует
6163	-	-	422327.18	2142828.75	Картометрический метод	5.0	Закрепление отсутствует
6164	-	-	422330.55	2142799.95	Картометрический метод	5.0	Закрепление отсутствует
6165	-	-	422341.38	2142784.09	Картометрический метод	5.0	Закрепление отсутствует
6166	-	-	422352.84	2142777.58	Картометрический метод	5.0	Закрепление отсутствует
6167	-	-	422401.01	2142777.90	Картометрический метод	5.0	Закрепление отсутствует
6168	-	-	422458.66	2142802.14	Картометрический метод	5.0	Закрепление отсутствует
6169	-	-	422496.81	2142823.93	Картометрический метод	5.0	Закрепление отсутствует
6170	-	-	422523.76	2142838.46	Картометрический метод	5.0	Закрепление отсутствует
6171	-	-	422549.73	2142830.75	Картометрический метод	5.0	Закрепление отсутствует
6172	-	-	422557.91	2142806.77	Картометрический метод	5.0	Закрепление отсутствует
6173	-	-	422538.62	2142769.88	Картометрический метод	5.0	Закрепление отсутствует
6174	-	-	422461.11	2142712.68	Картометрический метод	5.0	Закрепление отсутствует
6175	-	-	422471.57	2142688.21	Картометрический метод	5.0	Закрепление отсутствует
6176	-	-	422506.22	2142674.54	Картометрический метод	5.0	Закрепление отсутствует
6177	-	-	422548.90	2142678.73	Картометрический метод	5.0	Закрепление отсутствует
6178	-	-	422597.04	2142695.71	Картометрический метод	5.0	Закрепление отсутствует
6179	-	-	422632.37	2142723.00	Картометрический метод	5.0	Закрепление отсутствует
6180	-	-	422665.46	2142784.18	Картометрический метод	5.0	Закрепление отсутствует
6181	-	-	422673.23	2142825.78	Картометрический метод	5.0	Закрепление отсутствует
6182	-	-	422699.75	2142830.39	Картометрический метод	5.0	Закрепление отсутствует
6183	-	-	422711.84	2142816.16	Картометрический метод	5.0	Закрепление отсутствует
6184	-	-	422719.25	2142773.42	Картометрический метод	5.0	Закрепление отсутствует
6185	-	-	422726.47	2142693.38	Картометрический метод	5.0	Закрепление отсутствует

2. Сведения о характерных точках границ объекта							
Обозначение характерных точек границ	Существующие координаты, м		Измененные (уточненные) координаты, м		Метод определения координат характерной точки	Средняя квадратическая погрешность положения характерной точки (Mt), м	Описание обозначения точки на местности (при наличии)
	X	Y	X	Y			
1	2	3	4	5	6	7	8
6186	-	-	422736.19	2142674.91	Картометрический метод	5.0	Закрепление отсутствует
6187	-	-	422750.00	2142664.27	Картометрический метод	5.0	Закрепление отсутствует
6188	-	-	422766.10	2142662.95	Картометрический метод	5.0	Закрепление отсутствует
6189	-	-	422807.83	2142683.79	Картометрический метод	5.0	Закрепление отсутствует
6190	-	-	422807.05	2142690.97	Картометрический метод	5.0	Закрепление отсутствует
6093	-	-	422702.53	2143650.09	Картометрический метод	5.0	Закрепление отсутствует
6191	-	-	433164.65	2151113.07	Картометрический метод	5.0	Закрепление отсутствует
6192	-	-	433143.43	2151102.50	Картометрический метод	5.0	Закрепление отсутствует
6193	-	-	433091.83	2151048.77	Картометрический метод	5.0	Закрепление отсутствует
6194	-	-	433030.38	2150986.18	Картометрический метод	5.0	Закрепление отсутствует
6195	-	-	433122.28	2150811.40	Картометрический метод	5.0	Закрепление отсутствует
6196	-	-	433245.05	2150578.72	Картометрический метод	5.0	Закрепление отсутствует
6197	-	-	433287.93	2150406.36	Картометрический метод	5.0	Закрепление отсутствует
6198	-	-	433288.08	2150402.89	Картометрический метод	5.0	Закрепление отсутствует
6199	-	-	433288.44	2150394.48	Картометрический метод	5.0	Закрепление отсутствует
6200	-	-	433289.85	2150378.65	Картометрический метод	5.0	Закрепление отсутствует
6201	-	-	433317.75	2150216.96	Картометрический метод	5.0	Закрепление отсутствует
6202	-	-	433317.93	2150215.88	Картометрический метод	5.0	Закрепление отсутствует
6203	-	-	433332.84	2150218.14	Картометрический метод	5.0	Закрепление отсутствует
6204	-	-	433333.80	2150212.24	Картометрический метод	5.0	Закрепление отсутствует
6205	-	-	433337.89	2150187.41	Картометрический метод	5.0	Закрепление отсутствует
6206	-	-	433323.22	2150185.15	Картометрический метод	5.0	Закрепление отсутствует
6207	-	-	433332.38	2150132.01	Картометрический метод	5.0	Закрепление отсутствует
6208	-	-	433315.21	2150068.26	Картометрический метод	5.0	Закрепление отсутствует
6209	-	-	433310.28	2150047.29	Картометрический метод	5.0	Закрепление отсутствует

2. Сведения о характерных точках границ объекта							
Обозначение характерных точек границ	Существующие координаты, м		Измененные (уточненные) координаты, м		Метод определения координат характерной точки	Средняя квадратическая погрешность положения характерной точки (Mt), м	Описание обозначения точки на местности (при наличии)
	X	Y	X	Y			
1	2	3	4	5	6	7	8
6210	-	-	433304.69	2150027.90	Картометрический метод	5.0	Закрепление отсутствует
6211	-	-	433300.64	2150009.02	Картометрический метод	5.0	Закрепление отсутствует
6212	-	-	433285.63	2149950.77	Картометрический метод	5.0	Закрепление отсутствует
6213	-	-	433281.20	2149931.08	Картометрический метод	5.0	Закрепление отсутствует
6214	-	-	433263.66	2149873.42	Картометрический метод	5.0	Закрепление отсутствует
6215	-	-	433257.05	2149853.93	Картометрический метод	5.0	Закрепление отсутствует
6216	-	-	433251.33	2149834.71	Картометрический метод	5.0	Закрепление отсутствует
6217	-	-	433245.47	2149804.49	Картометрический метод	5.0	Закрепление отсутствует
6218	-	-	433240.64	2149784.64	Картометрический метод	5.0	Закрепление отсутствует
6219	-	-	433236.64	2149766.94	Картометрический метод	5.0	Закрепление отсутствует
6220	-	-	433232.12	2149746.89	Картометрический метод	5.0	Закрепление отсутствует
6221	-	-	433214.90	2149676.06	Картометрический метод	5.0	Закрепление отсутствует
6222	-	-	433178.51	2149524.10	Картометрический метод	5.0	Закрепление отсутствует
6223	-	-	433179.21	2149499.30	Картометрический метод	5.0	Закрепление отсутствует
6224	-	-	433171.10	2149491.67	Картометрический метод	5.0	Закрепление отсутствует
6225	-	-	433171.66	2149452.95	Картометрический метод	5.0	Закрепление отсутствует
6226	-	-	433171.73	2149448.29	Картометрический метод	5.0	Закрепление отсутствует
6227	-	-	433179.96	2149448.90	Картометрический метод	5.0	Закрепление отсутствует
6228	-	-	433282.27	2149510.13	Картометрический метод	5.0	Закрепление отсутствует
6229	-	-	433395.99	2149744.38	Картометрический метод	5.0	Закрепление отсутствует
6230	-	-	433397.85	2149748.16	Картометрический метод	5.0	Закрепление отсутствует
6231	-	-	433391.96	2150209.44	Картометрический метод	5.0	Закрепление отсутствует
6232	-	-	433392.02	2150210.53	Картометрический метод	5.0	Закрепление отсутствует
6233	-	-	433389.95	2150394.86	Картометрический метод	5.0	Закрепление отсутствует
6234	-	-	433389.58	2150398.73	Картометрический метод	5.0	Закрепление отсутствует

2. Сведения о характерных точках границ объекта							
Обозначение характерных точек границ	Существующие координаты, м		Измененные (уточненные) координаты, м		Метод определения координат характерной точки	Средняя квадратическая погрешность положения характерной точки (Mt), м	Описание обозначения точки на местности (при наличии)
	X	Y	X	Y			
1	2	3	4	5	6	7	8
6235	-	-	433389.20	2150419.45	Картометрический метод	5.0	Закрепление отсутствует
6236	-	-	433387.31	2150519.47	Картометрический метод	5.0	Закрепление отсутствует
6237	-	-	433387.08	2150533.65	Картометрический метод	5.0	Закрепление отсутствует
6238	-	-	433389.95	2150537.65	Картометрический метод	5.0	Закрепление отсутствует
6239	-	-	433389.49	2150561.59	Картометрический метод	5.0	Закрепление отсутствует
6240	-	-	433389.46	2150611.68	Картометрический метод	5.0	Закрепление отсутствует
6241	-	-	433385.10	2150649.65	Картометрический метод	5.0	Закрепление отсутствует
6242	-	-	433375.39	2150686.64	Картометрический метод	5.0	Закрепление отсутствует
6243	-	-	433369.78	2150720.92	Картометрический метод	5.0	Закрепление отсутствует
6244	-	-	433367.58	2150734.16	Картометрический метод	5.0	Закрепление отсутствует
6245	-	-	433343.80	2150818.09	Картометрический метод	5.0	Закрепление отсутствует
6246	-	-	433318.62	2150903.05	Картометрический метод	5.0	Закрепление отсутствует
6247	-	-	433283.31	2151037.61	Картометрический метод	5.0	Закрепление отсутствует
6248	-	-	433268.76	2151033.80	Картометрический метод	5.0	Закрепление отсутствует
6249	-	-	433202.31	2150985.92	Картометрический метод	5.0	Закрепление отсутствует
6250	-	-	433196.14	2150994.48	Картометрический метод	5.0	Закрепление отсутствует
6251	-	-	433184.91	2151010.06	Картометрический метод	5.0	Закрепление отсутствует
6252	-	-	433190.46	2151042.43	Картометрический метод	5.0	Закрепление отсутствует
6253	-	-	433193.34	2151059.20	Картометрический метод	5.0	Закрепление отсутствует
6254	-	-	433183.48	2151077.71	Картометрический метод	5.0	Закрепление отсутствует
6191	-	-	433164.65	2151113.07	Картометрический метод	5.0	Закрепление отсутствует
6255	-	-	435474.31	2144874.31	Картометрический метод	5.0	Закрепление отсутствует
6256	-	-	435474.45	2144859.85	Картометрический метод	5.0	Закрепление отсутствует
6257	-	-	435473.40	2144830.30	Картометрический метод	5.0	Закрепление отсутствует
6258	-	-	435469.57	2144795.42	Картометрический метод	5.0	Закрепление отсутствует

2. Сведения о характерных точках границ объекта							
Обозначение характерных точек границ	Существующие координаты, м		Измененные (уточненные) координаты, м		Метод определения координат характерной точки	Средняя квадратическая погрешность положения характерной точки (Mt), м	Описание обозначения точки на местности (при наличии)
	X	Y	X	Y			
1	2	3	4	5	6	7	8
6259	-	-	435469.29	2144793.73	Картометрический метод	5.0	Закрепление отсутствует
6260	-	-	435467.44	2144782.91	Картометрический метод	5.0	Закрепление отсутствует
6261	-	-	435464.67	2144766.74	Картометрический метод	5.0	Закрепление отсутствует
6262	-	-	435459.04	2144742.24	Картометрический метод	5.0	Закрепление отсутствует
6263	-	-	435453.75	2144725.02	Картометрический метод	5.0	Закрепление отсутствует
6264	-	-	435451.21	2144716.72	Картометрический метод	5.0	Закрепление отсутствует
6265	-	-	435443.86	2144694.12	Картометрический метод	5.0	Закрепление отсутствует
6266	-	-	435434.22	2144669.85	Картометрический метод	5.0	Закрепление отсутствует
6267	-	-	435433.87	2144668.96	Картометрический метод	5.0	Закрепление отсутствует
6268	-	-	435393.56	2144567.51	Картометрический метод	5.0	Закрепление отсутствует
6269	-	-	435382.10	2144538.66	Картометрический метод	5.0	Закрепление отсутствует
6270	-	-	435370.74	2144512.06	Картометрический метод	5.0	Закрепление отсутствует
6271	-	-	435374.16	2144510.55	Картометрический метод	5.0	Закрепление отсутствует
6272	-	-	435384.14	2144506.12	Картометрический метод	5.0	Закрепление отсутствует
6273	-	-	435387.28	2144504.73	Картометрический метод	5.0	Закрепление отсутствует
6274	-	-	435413.51	2144493.11	Картометрический метод	5.0	Закрепление отсутствует
6275	-	-	435477.90	2144656.96	Картометрический метод	5.0	Закрепление отсутствует
6276	-	-	435496.96	2144706.08	Картометрический метод	5.0	Закрепление отсутствует
6277	-	-	435508.26	2144702.04	Картометрический метод	5.0	Закрепление отсутствует
6278	-	-	435514.93	2144702.82	Картометрический метод	5.0	Закрепление отсутствует
6279	-	-	435531.18	2144697.01	Картометрический метод	5.0	Закрепление отсутствует
6280	-	-	435554.48	2144688.69	Картометрический метод	5.0	Закрепление отсутствует
6281	-	-	435576.85	2144680.67	Картометрический метод	5.0	Закрепление отсутствует
6282	-	-	435583.88	2144678.16	Картометрический метод	5.0	Закрепление отсутствует
6283	-	-	435600.51	2144672.20	Картометрический метод	5.0	Закрепление отсутствует

2. Сведения о характерных точках границ объекта							
Обозначение характерных точек границ	Существующие координаты, м		Измененные (уточненные) координаты, м		Метод определения координат характерной точки	Средняя квадратическая погрешность положения характерной точки (Mt), м	Описание обозначения точки на местности (при наличии)
	X	Y	X	Y			
1	2	3	4	5	6	7	8
6284	-	-	435615.64	2144664.24	Картометрический метод	5.0	Закрепление отсутствует
6285	-	-	435622.80	2144661.63	Картометрический метод	5.0	Закрепление отсутствует
6286	-	-	435628.95	2144659.54	Картометрический метод	5.0	Закрепление отсутствует
6287	-	-	435647.00	2144655.59	Картометрический метод	5.0	Закрепление отсутствует
6288	-	-	435669.59	2144647.49	Картометрический метод	5.0	Закрепление отсутствует
6289	-	-	435693.57	2144638.91	Картометрический метод	5.0	Закрепление отсутствует
6290	-	-	435719.42	2144629.66	Картометрический метод	5.0	Закрепление отсутствует
6291	-	-	435725.60	2144626.71	Картометрический метод	5.0	Закрепление отсутствует
6292	-	-	435733.00	2144623.17	Картометрический метод	5.0	Закрепление отсутствует
6293	-	-	435752.73	2144608.78	Картометрический метод	5.0	Закрепление отсутствует
6294	-	-	435772.44	2144594.37	Картометрический метод	5.0	Закрепление отсутствует
6295	-	-	435793.21	2144579.16	Картометрический метод	5.0	Закрепление отсутствует
6296	-	-	435814.76	2144563.39	Картометрический метод	5.0	Закрепление отсутствует
6297	-	-	435840.51	2144544.57	Картометрический метод	5.0	Закрепление отсутствует
6298	-	-	435838.76	2144542.12	Картометрический метод	5.0	Закрепление отсутствует
6299	-	-	435848.30	2144535.18	Картометрический метод	5.0	Закрепление отсутствует
6300	-	-	435857.75	2144543.14	Картометрический метод	5.0	Закрепление отсутствует
6301	-	-	435875.58	2144522.53	Картометрический метод	5.0	Закрепление отсутствует
6302	-	-	435894.55	2144500.60	Картометрический метод	5.0	Закрепление отсутствует
6303	-	-	435913.52	2144478.67	Картометрический метод	5.0	Закрепление отсутствует
6304	-	-	435932.49	2144456.75	Картометрический метод	5.0	Закрепление отсутствует
6305	-	-	435951.45	2144434.82	Картометрический метод	5.0	Закрепление отсутствует
6306	-	-	435970.42	2144412.89	Картометрический метод	5.0	Закрепление отсутствует
6307	-	-	435976.75	2144405.58	Картометрический метод	5.0	Закрепление отсутствует
6308	-	-	435989.38	2144390.97	Картометрический метод	5.0	Закрепление отсутствует

2. Сведения о характерных точках границ объекта							
Обозначение характерных точек границ	Существующие координаты, м		Измененные (уточненные) координаты, м		Метод определения координат характерной точки	Средняя квадратическая погрешность положения характерной точки (Mt), м	Описание обозначения точки на местности (при наличии)
	X	Y	X	Y			
1	2	3	4	5	6	7	8
6309	-	-	436008.19	2144369.23	Картометрический метод	5.0	Закрепление отсутствует
6310	-	-	436021.27	2144354.11	Картометрический метод	5.0	Закрепление отсутствует
6311	-	-	436024.24	2144350.67	Картометрический метод	5.0	Закрепление отсутствует
6312	-	-	436029.40	2144313.97	Картометрический метод	5.0	Закрепление отсутствует
6313	-	-	436033.57	2144284.26	Картометрический метод	5.0	Закрепление отсутствует
6314	-	-	436037.74	2144254.54	Картометрический метод	5.0	Закрепление отсутствует
6315	-	-	436041.92	2144224.83	Картометрический метод	5.0	Закрепление отсутствует
6316	-	-	436046.08	2144195.13	Картометрический метод	5.0	Закрепление отсутствует
6317	-	-	436050.25	2144165.41	Картометрический метод	5.0	Закрепление отсутствует
6318	-	-	436054.43	2144135.70	Картометрический метод	5.0	Закрепление отсутствует
6319	-	-	436058.59	2144105.99	Картометрический метод	5.0	Закрепление отсутствует
6320	-	-	436061.43	2144085.52	Картометрический метод	5.0	Закрепление отсутствует
6321	-	-	436261.14	2144201.83	Картометрический метод	5.0	Закрепление отсутствует
6322	-	-	436098.51	2144404.40	Картометрический метод	5.0	Закрепление отсутствует
6323	-	-	436057.18	2144455.87	Картометрический метод	5.0	Закрепление отсутствует
6324	-	-	436023.21	2144487.37	Картометрический метод	5.0	Закрепление отсутствует
6325	-	-	435888.50	2144612.26	Картометрический метод	5.0	Закрепление отсутствует
6326	-	-	435732.82	2144756.59	Картометрический метод	5.0	Закрепление отсутствует
6327	-	-	435694.07	2144784.35	Картометрический метод	5.0	Закрепление отсутствует
6328	-	-	435692.57	2144785.43	Картометрический метод	5.0	Закрепление отсутствует
6329	-	-	435691.33	2144786.32	Картометрический метод	5.0	Закрепление отсутствует
6330	-	-	435690.07	2144787.21	Картометрический метод	5.0	Закрепление отсутствует
6331	-	-	435688.81	2144788.08	Картометрический метод	5.0	Закрепление отсутствует
6332	-	-	435687.55	2144788.96	Картометрический метод	5.0	Закрепление отсутствует
6333	-	-	435686.29	2144789.83	Картометрический метод	5.0	Закрепление отсутствует

2. Сведения о характерных точках границ объекта							
Обозначение характерных точек границ	Существующие координаты, м		Измененные (уточненные) координаты, м		Метод определения координат характерной точки	Средняя квадратическая погрешность положения характерной точки (Mt), м	Описание обозначения точки на местности (при наличии)
	X	Y	X	Y			
1	2	3	4	5	6	7	8
6334	-	-	435685.01	2144790.70	Картометрический метод	5.0	Закрепление отсутствует
6335	-	-	435683.74	2144791.56	Картометрический метод	5.0	Закрепление отсутствует
6336	-	-	435682.47	2144792.42	Картометрический метод	5.0	Закрепление отсутствует
6337	-	-	435681.19	2144793.27	Картометрический метод	5.0	Закрепление отсутствует
6338	-	-	435679.91	2144794.12	Картометрический метод	5.0	Закрепление отсутствует
6339	-	-	435678.63	2144794.96	Картометрический метод	5.0	Закрепление отсутствует
6340	-	-	435677.34	2144795.79	Картометрический метод	5.0	Закрепление отсутствует
6341	-	-	435676.04	2144796.63	Картометрический метод	5.0	Закрепление отсутствует
6342	-	-	435674.74	2144797.45	Картометрический метод	5.0	Закрепление отсутствует
6343	-	-	435673.45	2144798.27	Картометрический метод	5.0	Закрепление отсутствует
6344	-	-	435672.15	2144799.08	Картометрический метод	5.0	Закрепление отсутствует
6345	-	-	435670.84	2144799.89	Картометрический метод	5.0	Закрепление отсутствует
6346	-	-	435669.52	2144800.70	Картометрический метод	5.0	Закрепление отсутствует
6347	-	-	435668.22	2144801.49	Картометрический метод	5.0	Закрепление отсутствует
6348	-	-	435666.90	2144802.29	Картометрический метод	5.0	Закрепление отсутствует
6349	-	-	435665.59	2144803.08	Картометрический метод	5.0	Закрепление отсутствует
6350	-	-	435664.26	2144803.86	Картометрический метод	5.0	Закрепление отсутствует
6351	-	-	435662.87	2144804.68	Картометрический метод	5.0	Закрепление отсутствует
6352	-	-	435659.11	2144806.87	Картометрический метод	5.0	Закрепление отсутствует
6353	-	-	435655.51	2144808.98	Картометрический метод	5.0	Закрепление отсутствует
6354	-	-	435651.74	2144811.18	Картометрический метод	5.0	Закрепление отсутствует
6355	-	-	435634.34	2144820.82	Картометрический метод	5.0	Закрепление отсутствует
6356	-	-	435627.65	2144824.09	Картометрический метод	5.0	Закрепление отсутствует
6357	-	-	435615.44	2144830.05	Картометрический метод	5.0	Закрепление отсутствует
6358	-	-	435588.30	2144841.52	Картометрический метод	5.0	Закрепление отсутствует

2. Сведения о характерных точках границ объекта							
Обозначение характерных точек границ	Существующие координаты, м		Измененные (уточненные) координаты, м		Метод определения координат характерной точки	Средняя квадратическая погрешность положения характерной точки (Mt), м	Описание обозначения точки на местности (при наличии)
	X	Y	X	Y			
1	2	3	4	5	6	7	8
6359	-	-	435539.89	2144857.63	Картометрический метод	5.0	Закрепление отсутствует
6255	-	-	435474.31	2144874.31	Картометрический метод	5.0	Закрепление отсутствует
6360	-	-	427924.69	2149335.66	Картометрический метод	5.0	Закрепление отсутствует
6361	-	-	427918.35	2149159.58	Картометрический метод	5.0	Закрепление отсутствует
6362	-	-	428221.72	2149129.73	Картометрический метод	5.0	Закрепление отсутствует
6363	-	-	428489.37	2149103.39	Картометрический метод	5.0	Закрепление отсутствует
6364	-	-	428489.56	2149103.84	Картометрический метод	5.0	Закрепление отсутствует
6365	-	-	428490.41	2149106.71	Картометрический метод	5.0	Закрепление отсутствует
6366	-	-	428490.73	2149109.44	Картометрический метод	5.0	Закрепление отсутствует
6367	-	-	428491.59	2149111.89	Картометрический метод	5.0	Закрепление отсутствует
6368	-	-	428500.90	2149123.57	Картометрический метод	5.0	Закрепление отсутствует
6369	-	-	428501.63	2149125.46	Картометрический метод	5.0	Закрепление отсутствует
6370	-	-	428502.95	2149126.96	Картометрический метод	5.0	Закрепление отсутствует
6371	-	-	428503.73	2149128.81	Картометрический метод	5.0	Закрепление отсутствует
6372	-	-	428503.18	2149132.79	Картометрический метод	5.0	Закрепление отсутствует
6373	-	-	428502.56	2149134.70	Картометрический метод	5.0	Закрепление отсутствует
6374	-	-	428499.80	2149137.61	Картометрический метод	5.0	Закрепление отсутствует
6375	-	-	428498.69	2149141.48	Картометрический метод	5.0	Закрепление отсутствует
6376	-	-	428493.31	2149147.02	Картометрический метод	5.0	Закрепление отсутствует
6377	-	-	428490.07	2149148.30	Картометрический метод	5.0	Закрепление отсутствует
6378	-	-	428481.61	2149153.75	Картометрический метод	5.0	Закрепление отсутствует
6379	-	-	428480.53	2149155.46	Картометрический метод	5.0	Закрепление отсутствует
6380	-	-	428478.96	2149156.68	Картометрический метод	5.0	Закрепление отсутствует
6381	-	-	428475.36	2149161.52	Картометрический метод	5.0	Закрепление отсутствует
6382	-	-	428474.71	2149165.47	Картометрический метод	5.0	Закрепление отсутствует

2. Сведения о характерных точках границ объекта							
Обозначение характерных точек границ	Существующие координаты, м		Измененные (уточненные) координаты, м		Метод определения координат характерной точки	Средняя квадратическая погрешность положения характерной точки (Mt), м	Описание обозначения точки на местности (при наличии)
	X	Y	X	Y			
1	2	3	4	5	6	7	8
6383	-	-	428475.42	2149169.41	Картометрический метод	5.0	Закрепление отсутствует
6384	-	-	428478.53	2149171.96	Картометрический метод	5.0	Закрепление отсутствует
6385	-	-	428482.53	2149172.31	Картометрический метод	5.0	Закрепление отсутствует
6386	-	-	428484.27	2149171.28	Картометрический метод	5.0	Закрепление отсутствует
6387	-	-	428486.21	2149171.49	Картометрический метод	5.0	Закрепление отсутствует
6388	-	-	428489.34	2149173.98	Картометрический метод	5.0	Закрепление отсутствует
6389	-	-	428489.56	2149175.97	Картометрический метод	5.0	Закрепление отсутствует
6390	-	-	428489.01	2149177.89	Картометрический метод	5.0	Закрепление отсутствует
6391	-	-	428487.92	2149179.59	Картометрический метод	5.0	Закрепление отсутствует
6392	-	-	428486.24	2149185.36	Картометрический метод	5.0	Закрепление отсутствует
6393	-	-	428485.14	2149187.05	Картометрический метод	5.0	Закрепление отсутствует
6394	-	-	428483.50	2149194.88	Картометрический метод	5.0	Закрепление отсутствует
6395	-	-	428483.62	2149196.88	Картометрический метод	5.0	Закрепление отсутствует
6396	-	-	428484.28	2149198.76	Картометрический метод	5.0	Закрепление отсутствует
6397	-	-	428488.58	2149203.13	Картометрический метод	5.0	Закрепление отсутствует
6398	-	-	428491.27	2149205.86	Картометрический метод	5.0	Закрепление отсутствует
6399	-	-	428494.17	2149208.17	Картометрический метод	5.0	Закрепление отсутствует
6400	-	-	428501.05	2149213.25	Картометрический метод	5.0	Закрепление отсутствует
6401	-	-	428504.92	2149216.12	Картометрический метод	5.0	Закрепление отсутствует
6402	-	-	428510.22	2149221.15	Картометрический метод	5.0	Закрепление отсутствует
6403	-	-	428514.18	2149225.26	Картометрический метод	5.0	Закрепление отсутствует
6404	-	-	428518.29	2149230.21	Картометрический метод	5.0	Закрепление отсутствует
6405	-	-	428521.97	2149234.57	Картометрический метод	5.0	Закрепление отсутствует
6406	-	-	428523.27	2149236.09	Картометрический метод	5.0	Закрепление отсутствует
6407	-	-	428527.36	2149241.19	Картометрический метод	5.0	Закрепление отсутствует

2. Сведения о характерных точках границ объекта							
Обозначение характерных точек границ	Существующие координаты, м		Измененные (уточненные) координаты, м		Метод определения координат характерной точки	Средняя квадратическая погрешность положения характерной точки (Mt), м	Описание обозначения точки на местности (при наличии)
	X	Y	X	Y			
1	2	3	4	5	6	7	8
6408	-	-	428529.45	2149244.64	Картометрический метод	5.0	Закрепление отсутствует
6409	-	-	428520.62	2149247.20	Картометрический метод	5.0	Закрепление отсутствует
6410	-	-	428456.07	2149263.58	Картометрический метод	5.0	Закрепление отсутствует
6411	-	-	428391.02	2149277.78	Картометрический метод	5.0	Закрепление отсутствует
6412	-	-	428325.52	2149289.76	Картометрический метод	5.0	Закрепление отсутствует
6413	-	-	428233.19	2149302.84	Картометрический метод	5.0	Закрепление отсутствует
6360	-	-	427924.69	2149335.66	Картометрический метод	5.0	Закрепление отсутствует
6414	-	-	436025.74	2143795.88	Картометрический метод	5.0	Закрепление отсутствует
6415	-	-	435967.50	2143932.63	Картометрический метод	5.0	Закрепление отсутствует
6416	-	-	436027.91	2143942.33	Картометрический метод	5.0	Закрепление отсутствует
6417	-	-	436064.80	2143953.09	Картометрический метод	5.0	Закрепление отсутствует
6418	-	-	436079.49	2143958.09	Картометрический метод	5.0	Закрепление отсутствует
6419	-	-	436093.91	2143964.68	Картометрический метод	5.0	Закрепление отсутствует
6420	-	-	436118.18	2143979.47	Картометрический метод	5.0	Закрепление отсутствует
6421	-	-	436182.99	2144029.13	Картометрический метод	5.0	Закрепление отсутствует
6422	-	-	436187.32	2144032.95	Картометрический метод	5.0	Закрепление отсутствует
6423	-	-	436179.81	2144043.98	Картометрический метод	5.0	Закрепление отсутствует
6424	-	-	436125.48	2144003.63	Картометрический метод	5.0	Закрепление отсутствует
6425	-	-	436107.83	2143989.82	Картометрический метод	5.0	Закрепление отсутствует
6426	-	-	436090.77	2143979.23	Картометрический метод	5.0	Закрепление отсутствует
6427	-	-	436065.78	2143968.45	Картометрический метод	5.0	Закрепление отсутствует
6428	-	-	436033.91	2143958.33	Картометрический метод	5.0	Закрепление отсутствует
6429	-	-	435949.27	2143942.86	Картометрический метод	5.0	Закрепление отсутствует
6430	-	-	435867.55	2143932.39	Картометрический метод	5.0	Закрепление отсутствует
6431	-	-	435867.34	2143916.23	Картометрический метод	5.0	Закрепление отсутствует

2. Сведения о характерных точках границ объекта							
Обозначение характерных точек границ	Существующие координаты, м		Измененные (уточненные) координаты, м		Метод определения координат характерной точки	Средняя квадратическая погрешность положения характерной точки (Mt), м	Описание обозначения точки на местности (при наличии)
	X	Y	X	Y			
1	2	3	4	5	6	7	8
6432	-	-	435876.00	2143900.15	Картометрический метод	5.0	Закрепление отсутствует
6433	-	-	435881.36	2143890.21	Картометрический метод	5.0	Закрепление отсутствует
6434	-	-	435876.88	2143874.58	Картометрический метод	5.0	Закрепление отсутствует
6435	-	-	435866.17	2143864.49	Картометрический метод	5.0	Закрепление отсутствует
6436	-	-	435871.90	2143839.89	Картометрический метод	5.0	Закрепление отсутствует
6437	-	-	435825.70	2143827.02	Картометрический метод	5.0	Закрепление отсутствует
6438	-	-	435793.91	2143816.20	Картометрический метод	5.0	Закрепление отсутствует
6439	-	-	435788.71	2143814.12	Картометрический метод	5.0	Закрепление отсутствует
6440	-	-	435767.94	2143806.01	Картометрический метод	5.0	Закрепление отсутствует
6441	-	-	435751.33	2143798.95	Картометрический метод	5.0	Закрепление отсутствует
6442	-	-	435750.14	2143801.54	Картометрический метод	5.0	Закрепление отсутствует
6443	-	-	435738.45	2143795.71	Картометрический метод	5.0	Закрепление отсутствует
6444	-	-	435727.86	2143785.50	Картометрический метод	5.0	Закрепление отсутствует
6445	-	-	435724.93	2143789.74	Картометрический метод	5.0	Закрепление отсутствует
6446	-	-	435723.51	2143791.82	Картометрический метод	5.0	Закрепление отсутствует
6447	-	-	435714.57	2143787.74	Картометрический метод	5.0	Закрепление отсутствует
6448	-	-	435723.71	2143775.93	Картометрический метод	5.0	Закрепление отсутствует
6449	-	-	435713.28	2143768.65	Картометрический метод	5.0	Закрепление отсутствует
6450	-	-	435704.25	2143762.35	Картометрический метод	5.0	Закрепление отсутствует
6451	-	-	435689.69	2143757.62	Картометрический метод	5.0	Закрепление отсутствует
6452	-	-	435683.94	2143771.86	Картометрический метод	5.0	Закрепление отсутствует
6453	-	-	435683.72	2143772.38	Картометрический метод	5.0	Закрепление отсутствует
6454	-	-	435681.93	2143771.43	Картометрический метод	5.0	Закрепление отсутствует
6455	-	-	435673.87	2143769.83	Картометрический метод	5.0	Закрепление отсутствует
6456	-	-	435654.78	2143756.69	Картометрический метод	5.0	Закрепление отсутствует

2. Сведения о характерных точках границ объекта							
Обозначение характерных точек границ	Существующие координаты, м		Измененные (уточненные) координаты, м		Метод определения координат характерной точки	Средняя квадратическая погрешность положения характерной точки (Mt), м	Описание обозначения точки на местности (при наличии)
	X	Y	X	Y			
1	2	3	4	5	6	7	8
6457	-	-	435641.23	2143747.33	Картометрический метод	5.0	Закрепление отсутствует
6458	-	-	435620.88	2143732.33	Картометрический метод	5.0	Закрепление отсутствует
6459	-	-	435623.98	2143726.03	Картометрический метод	5.0	Закрепление отсутствует
6460	-	-	435625.20	2143723.57	Картометрический метод	5.0	Закрепление отсутствует
6461	-	-	435613.40	2143710.86	Картометрический метод	5.0	Закрепление отсутствует
6462	-	-	435611.14	2143713.41	Картометрический метод	5.0	Закрепление отсутствует
6463	-	-	435603.23	2143705.19	Картометрический метод	5.0	Закрепление отсутствует
6464	-	-	435600.43	2143702.28	Картометрический метод	5.0	Закрепление отсутствует
6465	-	-	435570.14	2143727.77	Картометрический метод	5.0	Закрепление отсутствует
6466	-	-	435565.59	2143723.88	Картометрический метод	5.0	Закрепление отсутствует
6467	-	-	435561.50	2143720.38	Картометрический метод	5.0	Закрепление отсутствует
6468	-	-	435554.76	2143714.61	Картометрический метод	5.0	Закрепление отсутствует
6469	-	-	435530.98	2143689.22	Картометрический метод	5.0	Закрепление отсутствует
6470	-	-	435530.19	2143685.33	Картометрический метод	5.0	Закрепление отсутствует
6471	-	-	435535.33	2143685.46	Картометрический метод	5.0	Закрепление отсутствует
6472	-	-	435537.04	2143685.43	Картометрический метод	5.0	Закрепление отсутствует
6473	-	-	435538.34	2143685.32	Картометрический метод	5.0	Закрепление отсутствует
6474	-	-	435539.64	2143685.13	Картометрический метод	5.0	Закрепление отсутствует
6475	-	-	435540.91	2143684.85	Картометрический метод	5.0	Закрепление отсутствует
6476	-	-	435542.62	2143684.36	Картометрический метод	5.0	Закрепление отсутствует
6477	-	-	435555.27	2143680.25	Картометрический метод	5.0	Закрепление отсутствует
6478	-	-	435556.92	2143679.66	Картометрический метод	5.0	Закрепление отсутствует
6479	-	-	435558.13	2143679.13	Картометрический метод	5.0	Закрепление отсутствует
6480	-	-	435559.29	2143678.53	Картометрический метод	5.0	Закрепление отсутствует
6481	-	-	435560.74	2143677.66	Картометрический метод	5.0	Закрепление отсутствует

2. Сведения о характерных точках границ объекта							
Обозначение характерных точек границ	Существующие координаты, м		Измененные (уточненные) координаты, м		Метод определения координат характерной точки	Средняя квадратическая погрешность положения характерной точки (Mt), м	Описание обозначения точки на местности (при наличии)
	X	Y	X	Y			
1	2	3	4	5	6	7	8
6482	-	-	435563.71	2143675.68	Картометрический метод	5.0	Закрепление отсутствует
6483	-	-	435564.84	2143674.89	Картометрический метод	5.0	Закрепление отсутствует
6484	-	-	435566.25	2143673.77	Картометрический метод	5.0	Закрепление отсутствует
6485	-	-	435570.82	2143669.79	Картометрический метод	5.0	Закрепление отсутствует
6486	-	-	435573.75	2143667.53	Картометрический метод	5.0	Закрепление отсутствует
6487	-	-	435576.95	2143665.66	Картометрический метод	5.0	Закрепление отсутствует
6488	-	-	435580.35	2143664.19	Картометрический метод	5.0	Закрепление отсутствует
6489	-	-	435583.90	2143663.15	Картометрический метод	5.0	Закрепление отсутствует
6490	-	-	435585.48	2143662.80	Картометрический метод	5.0	Закрепление отсутствует
6491	-	-	435586.86	2143662.40	Картометрический метод	5.0	Закрепление отсутствует
6492	-	-	435588.10	2143661.95	Картометрический метод	5.0	Закрепление отсутствует
6493	-	-	435589.69	2143661.26	Картометрический метод	5.0	Закрепление отсутствует
6494	-	-	435590.70	2143660.79	Картометрический метод	5.0	Закрепление отсутствует
6495	-	-	435592.27	2143659.97	Картометрический метод	5.0	Закрепление отсутствует
6496	-	-	435593.64	2143659.15	Картометрический метод	5.0	Закрепление отсутствует
6497	-	-	435594.03	2143658.89	Картометрический метод	5.0	Закрепление отсутствует
6498	-	-	435597.02	2143656.84	Картометрический метод	5.0	Закрепление отсутствует
6499	-	-	435597.70	2143656.35	Картометрический метод	5.0	Закрепление отсутствует
6500	-	-	435598.88	2143655.41	Картометрический метод	5.0	Закрепление отсутствует
6501	-	-	435599.85	2143654.53	Картометрический метод	5.0	Закрепление отсутствует
6502	-	-	435600.81	2143653.53	Картометрический метод	5.0	Закрепление отсутствует
6503	-	-	435602.02	2143652.11	Картометрический метод	5.0	Закрепление отсутствует
6504	-	-	435604.63	2143649.42	Картометрический метод	5.0	Закрепление отсутствует
6505	-	-	435607.56	2143647.07	Картометрический метод	5.0	Закрепление отсутствует
6506	-	-	435610.76	2143645.10	Картометрический метод	5.0	Закрепление отсутствует

2. Сведения о характерных точках границ объекта							
Обозначение характерных точек границ	Существующие координаты, м		Измененные (уточненные) координаты, м		Метод определения координат характерной точки	Средняя квадратическая погрешность положения характерной точки (Mt), м	Описание обозначения точки на местности (при наличии)
	X	Y	X	Y			
1	2	3	4	5	6	7	8
6507	-	-	435611.86	2143644.52	Картометрический метод	5.0	Закрепление отсутствует
6508	-	-	435613.14	2143643.75	Картометрический метод	5.0	Закрепление отсутствует
6509	-	-	435614.21	2143643.01	Картометрический метод	5.0	Закрепление отсутствует
6510	-	-	435615.33	2143642.11	Картометрический метод	5.0	Закрепление отсутствует
6511	-	-	435616.24	2143641.30	Картометрический метод	5.0	Закрепление отсутствует
6512	-	-	435623.34	2143634.62	Картометрический метод	5.0	Закрепление отсутствует
6513	-	-	435624.54	2143633.38	Картометрический метод	5.0	Закрепление отсутствует
6514	-	-	435625.85	2143631.84	Картометрический метод	5.0	Закрепление отсутствует
6515	-	-	435627.91	2143629.65	Картометрический метод	5.0	Закрепление отсутствует
6516	-	-	435628.82	2143628.78	Картометрический метод	5.0	Закрепление отсутствует
6517	-	-	435630.03	2143627.53	Картометрический метод	5.0	Закрепление отсутствует
6518	-	-	435630.87	2143626.53	Картометрический метод	5.0	Закрепление отсутствует
6519	-	-	435631.65	2143625.47	Картометрический метод	5.0	Закрепление отсутствует
6520	-	-	435632.35	2143624.38	Картометрический метод	5.0	Закрепление отсутствует
6521	-	-	435632.98	2143623.23	Картометрический метод	5.0	Закрепление отсутствует
6522	-	-	435633.54	2143622.05	Картометрический метод	5.0	Закрепление отсутствует
6523	-	-	435634.09	2143620.64	Картометрический метод	5.0	Закрепление отсутствует
6524	-	-	435634.37	2143619.83	Картометрический метод	5.0	Закрепление отсутствует
6525	-	-	435634.83	2143618.36	Картометрический метод	5.0	Закрепление отсутствует
6526	-	-	435634.96	2143617.93	Картометрический метод	5.0	Закрепление отсутствует
6527	-	-	435635.34	2143616.38	Картометрический метод	5.0	Закрепление отсутствует
6528	-	-	435635.63	2143614.78	Картометрический метод	5.0	Закрепление отсутствует
6529	-	-	435635.68	2143614.45	Картометрический метод	5.0	Закрепление отсутствует
6530	-	-	435636.36	2143608.85	Картометрический метод	5.0	Закрепление отсутствует
6531	-	-	435636.46	2143607.88	Картометрический метод	5.0	Закрепление отсутствует

2. Сведения о характерных точках границ объекта							
Обозначение характерных точек границ	Существующие координаты, м		Измененные (уточненные) координаты, м		Метод определения координат характерной точки	Средняя квадратическая погрешность положения характерной точки (Mt), м	Описание обозначения точки на местности (при наличии)
	X	Y	X	Y			
1	2	3	4	5	6	7	8
6532	-	-	435636.54	2143606.20	Картометрический метод	5.0	Закрепление отсутствует
6533	-	-	435636.55	2143605.66	Картометрический метод	5.0	Закрепление отсутствует
6534	-	-	435636.63	2143574.53	Картометрический метод	5.0	Закрепление отсутствует
6535	-	-	435636.63	2143574.17	Картометрический метод	5.0	Закрепление отсутствует
6536	-	-	435636.64	2143573.65	Картометрический метод	5.0	Закрепление отсутствует
6537	-	-	435636.95	2143570.20	Картометрический метод	5.0	Закрепление отсутствует
6538	-	-	435637.66	2143566.81	Картометрический метод	5.0	Закрепление отсутствует
6539	-	-	435638.75	2143563.53	Картометрический метод	5.0	Закрепление отсутствует
6540	-	-	435684.62	2143606.92	Картометрический метод	5.0	Закрепление отсутствует
6541	-	-	435709.79	2143632.63	Картометрический метод	5.0	Закрепление отсутствует
6542	-	-	435782.20	2143680.19	Картометрический метод	5.0	Закрепление отсутствует
6543	-	-	435868.84	2143737.09	Картометрический метод	5.0	Закрепление отсутствует
6544	-	-	435968.32	2143759.74	Картометрический метод	5.0	Закрепление отсутствует
6545	-	-	436013.46	2143788.95	Картометрический метод	5.0	Закрепление отсутствует
6414	-	-	436025.74	2143795.88	Картометрический метод	5.0	Закрепление отсутствует
6546	-	-	429788.38	2147335.85	Картометрический метод	5.0	Закрепление отсутствует
6547	-	-	429700.89	2147221.20	Картометрический метод	5.0	Закрепление отсутствует
6548	-	-	429613.68	2147107.33	Картометрический метод	5.0	Закрепление отсутствует
6549	-	-	429628.58	2147103.05	Картометрический метод	5.0	Закрепление отсутствует
6550	-	-	429643.98	2147097.51	Картометрический метод	5.0	Закрепление отсутствует
6551	-	-	429653.33	2147093.57	Картометрический метод	5.0	Закрепление отсутствует
6552	-	-	429746.70	2147052.03	Картометрический метод	5.0	Закрепление отсутствует
6553	-	-	429752.34	2147049.43	Картометрический метод	5.0	Закрепление отсутствует
6554	-	-	429753.02	2147049.11	Картометрический метод	5.0	Закрепление отсутствует
6555	-	-	429894.60	2146981.33	Картометрический метод	5.0	Закрепление отсутствует

2. Сведения о характерных точках границ объекта							
Обозначение характерных точек границ	Существующие координаты, м		Измененные (уточненные) координаты, м		Метод определения координат характерной точки	Средняя квадратическая погрешность положения характерной точки (Mt), м	Описание обозначения точки на местности (при наличии)
	X	Y	X	Y			
1	2	3	4	5	6	7	8
6556	-	-	429952.50	2146953.56	Картометрический метод	5.0	Закрепление отсутствует
6557	-	-	429945.09	2146966.72	Картометрический метод	5.0	Закрепление отсутствует
6558	-	-	429943.71	2146969.27	Картометрический метод	5.0	Закрепление отсутствует
6559	-	-	429932.05	2146991.55	Картометрический метод	5.0	Закрепление отсутствует
6560	-	-	429930.64	2146994.36	Картометрический метод	5.0	Закрепление отсутствует
6561	-	-	429919.68	2147017.01	Картометрический метод	5.0	Закрепление отсутствует
6562	-	-	429918.36	2147019.86	Картометрический метод	5.0	Закрепление отсутствует
6563	-	-	429908.12	2147042.86	Картометрический метод	5.0	Закрепление отсутствует
6564	-	-	429906.89	2147045.73	Картометрический метод	5.0	Закрепление отсутствует
6565	-	-	429897.37	2147069.05	Картометрический метод	5.0	Закрепление отсутствует
6566	-	-	429896.72	2147070.69	Картометрический метод	5.0	Закрепление отсутствует
6567	-	-	429895.50	2147073.85	Картометрический метод	5.0	Закрепление отсутствует
6568	-	-	429894.21	2147077.22	Картометрический метод	5.0	Закрепление отсутствует
6569	-	-	429892.93	2147080.58	Картометрический метод	5.0	Закрепление отсутствует
6570	-	-	429891.67	2147083.94	Картометрический метод	5.0	Закрепление отсутствует
6571	-	-	429890.43	2147087.29	Картометрический метод	5.0	Закрепление отсутствует
6572	-	-	429889.21	2147090.63	Картометрический метод	5.0	Закрепление отсутствует
6573	-	-	429888.00	2147093.96	Картометрический метод	5.0	Закрепление отсутствует
6574	-	-	429886.80	2147097.28	Картометрический метод	5.0	Закрепление отсутствует
6575	-	-	429885.62	2147100.60	Картометрический метод	5.0	Закрепление отсутствует
6576	-	-	429884.45	2147103.90	Картометрический метод	5.0	Закрепление отсутствует
6577	-	-	429883.30	2147107.20	Картометрический метод	5.0	Закрепление отсутствует
6578	-	-	429882.16	2147110.49	Картометрический метод	5.0	Закрепление отсутствует
6579	-	-	429881.03	2147113.77	Картометрический метод	5.0	Закрепление отсутствует
6580	-	-	429879.92	2147117.01	Картометрический метод	5.0	Закрепление отсутствует

2. Сведения о характерных точках границ объекта							
Обозначение характерных точек границ	Существующие координаты, м		Измененные (уточненные) координаты, м		Метод определения координат характерной точки	Средняя квадратическая погрешность положения характерной точки (Mt), м	Описание обозначения точки на местности (при наличии)
	X	Y	X	Y			
1	2	3	4	5	6	7	8
6581	-	-	429878.81	2147120.29	Картометрический метод	5.0	Закрепление отсутствует
6582	-	-	429877.71	2147123.54	Картометрический метод	5.0	Закрепление отсутствует
6583	-	-	429876.63	2147126.78	Картометрический метод	5.0	Закрепление отсутствует
6584	-	-	429875.55	2147130.01	Картометрический метод	5.0	Закрепление отсутствует
6585	-	-	429874.49	2147133.22	Картометрический метод	5.0	Закрепление отсутствует
6586	-	-	429873.43	2147136.43	Картометрический метод	5.0	Закрепление отсутствует
6587	-	-	429872.39	2147139.63	Картометрический метод	5.0	Закрепление отсутствует
6588	-	-	429871.35	2147142.81	Картометрический метод	5.0	Закрепление отсутствует
6589	-	-	429870.32	2147145.98	Картометрический метод	5.0	Закрепление отсутствует
6590	-	-	429869.29	2147149.15	Картометрический метод	5.0	Закрепление отсутствует
6591	-	-	429868.28	2147152.30	Картометрический метод	5.0	Закрепление отсутствует
6592	-	-	429867.25	2147155.50	Картометрический метод	5.0	Закрепление отсутствует
6546	-	-	429788.38	2147335.85	Картометрический метод	5.0	Закрепление отсутствует
6593	-	-	428937.06	2149080.42	Картометрический метод	5.0	Закрепление отсутствует
6594	-	-	428892.93	2149104.15	Картометрический метод	5.0	Закрепление отсутствует
6595	-	-	428833.02	2149133.19	Картометрический метод	5.0	Закрепление отсутствует
6596	-	-	428772.15	2149160.19	Картометрический метод	5.0	Закрепление отсутствует
6597	-	-	428710.41	2149185.12	Картометрический метод	5.0	Закрепление отсутствует
6598	-	-	428647.85	2149207.95	Картометрический метод	5.0	Закрепление отсутствует
6599	-	-	428584.56	2149228.65	Картометрический метод	5.0	Закрепление отсутствует
6600	-	-	428532.02	2149243.89	Картометрический метод	5.0	Закрепление отсутствует
6601	-	-	428530.63	2149241.19	Картометрический метод	5.0	Закрепление отсутствует
6602	-	-	428524.80	2149234.14	Картометрический метод	5.0	Закрепление отсутствует
6603	-	-	428520.13	2149227.87	Картометрический метод	5.0	Закрепление отсутствует
6604	-	-	428512.32	2149219.81	Картометрический метод	5.0	Закрепление отсутствует

2. Сведения о характерных точках границ объекта							
Обозначение характерных точек границ	Существующие координаты, м		Измененные (уточненные) координаты, м		Метод определения координат характерной точки	Средняя квадратическая погрешность положения характерной точки (Mt), м	Описание обозначения точки на местности (при наличии)
	X	Y	X	Y			
1	2	3	4	5	6	7	8
6605	-	-	428506.63	2149214.46	Картометрический метод	5.0	Закрепление отсутствует
6606	-	-	428498.38	2149208.00	Картометрический метод	5.0	Закрепление отсутствует
6607	-	-	428493.88	2149204.53	Картометрический метод	5.0	Закрепление отсутствует
6608	-	-	428491.72	2149202.50	Картометрический метод	5.0	Закрепление отсутствует
6609	-	-	428489.19	2149200.11	Картометрический метод	5.0	Закрепление отсутствует
6610	-	-	428486.79	2149197.09	Картометрический метод	5.0	Закрепление отсутствует
6611	-	-	428486.32	2149193.05	Картометрический метод	5.0	Закрепление отсутствует
6612	-	-	428486.72	2149189.50	Картометрический метод	5.0	Закрепление отсутствует
6613	-	-	428487.77	2149185.60	Картометрический метод	5.0	Закрепление отсутствует
6614	-	-	428488.80	2149182.57	Картометрический метод	5.0	Закрепление отсутствует
6615	-	-	428489.82	2149180.13	Картометрический метод	5.0	Закрепление отсутствует
6616	-	-	428490.95	2149177.85	Картометрический метод	5.0	Закрепление отсутствует
6617	-	-	428491.44	2149175.26	Картометрический метод	5.0	Закрепление отсутствует
6618	-	-	428489.86	2149170.70	Картометрический метод	5.0	Закрепление отсутствует
6619	-	-	428486.03	2149169.50	Картометрический метод	5.0	Закрепление отсутствует
6620	-	-	428484.28	2149170.47	Картометрический метод	5.0	Закрепление отсутствует
6621	-	-	428482.28	2149170.72	Картометрический метод	5.0	Закрепление отсутствует
6622	-	-	428480.36	2149170.16	Картометрический метод	5.0	Закрепление отсутствует
6623	-	-	428478.91	2149168.21	Картометрический метод	5.0	Закрепление отсутствует
6624	-	-	428478.52	2149165.57	Картометрический метод	5.0	Закрепление отсутствует
6625	-	-	428478.72	2149162.92	Картометрический метод	5.0	Закрепление отсутствует
6626	-	-	428479.62	2149159.55	Картометрический метод	5.0	Закрепление отсутствует
6627	-	-	428481.03	2149157.38	Картометрический метод	5.0	Закрепление отсутствует
6628	-	-	428485.26	2149153.87	Картометрический метод	5.0	Закрепление отсутствует
6629	-	-	428494.58	2149150.04	Картометрический метод	5.0	Закрепление отсутствует

2. Сведения о характерных точках границ объекта							
Обозначение характерных точек границ	Существующие координаты, м		Измененные (уточненные) координаты, м		Метод определения координат характерной точки	Средняя квадратическая погрешность положения характерной точки (Mt), м	Описание обозначения точки на местности (при наличии)
	X	Y	X	Y			
1	2	3	4	5	6	7	8
6630	-	-	428499.14	2149146.00	Картометрический метод	5.0	Закрепление отсутствует
6631	-	-	428500.45	2149144.45	Картометрический метод	5.0	Закрепление отсутствует
6632	-	-	428501.37	2149142.68	Картометрический метод	5.0	Закрепление отсутствует
6633	-	-	428502.35	2149138.79	Картометрический метод	5.0	Закрепление отсутствует
6634	-	-	428504.00	2149137.64	Картометрический метод	5.0	Закрепление отсутствует
6635	-	-	428505.23	2149136.07	Картометрический метод	5.0	Закрепление отсутствует
6636	-	-	428506.60	2149128.11	Картометрический метод	5.0	Закрепление отсутствует
6637	-	-	428506.56	2149126.11	Картометрический метод	5.0	Закрепление отсутствует
6638	-	-	428506.06	2149124.14	Картометрический метод	5.0	Закрепление отсутствует
6639	-	-	428505.00	2149122.38	Картометрический метод	5.0	Закрепление отсутствует
6640	-	-	428500.47	2149118.38	Картометрический метод	5.0	Закрепление отсутствует
6641	-	-	428497.32	2149113.18	Картометрический метод	5.0	Закрепление отсутствует
6642	-	-	428494.42	2149105.61	Картометрический метод	5.0	Закрепление отсутствует
6643	-	-	428494.04	2149103.63	Картометрический метод	5.0	Закрепление отсутствует
6644	-	-	428493.60	2149102.97	Картометрический метод	5.0	Закрепление отсутствует
6645	-	-	428623.71	2149090.17	Картометрический метод	5.0	Закрепление отсутствует
6646	-	-	428629.15	2149089.61	Картометрический метод	5.0	Закрепление отсутствует
6647	-	-	428631.84	2149089.33	Картометрический метод	5.0	Закрепление отсутствует
6648	-	-	428634.50	2149089.04	Картометрический метод	5.0	Закрепление отсутствует
6649	-	-	428637.18	2149088.76	Картометрический метод	5.0	Закрепление отсутствует
6650	-	-	428639.85	2149088.47	Картометрический метод	5.0	Закрепление отсутствует
6651	-	-	428642.53	2149088.17	Картометрический метод	5.0	Закрепление отсутствует
6652	-	-	428645.23	2149087.88	Картометрический метод	5.0	Закрепление отсутствует
6653	-	-	428647.93	2149087.57	Картометрический метод	5.0	Закрепление отсутствует
6654	-	-	428650.63	2149087.27	Картометрический метод	5.0	Закрепление отсутствует

2. Сведения о характерных точках границ объекта							
Обозначение характерных точек границ	Существующие координаты, м		Измененные (уточненные) координаты, м		Метод определения координат характерной точки	Средняя квадратическая погрешность положения характерной точки (Mt), м	Описание обозначения точки на местности (при наличии)
	X	Y	X	Y			
1	2	3	4	5	6	7	8
6655	-	-	428653.35	2149086.96	Картометрический метод	5.0	Закрепление отсутствует
6656	-	-	428656.07	2149086.64	Картометрический метод	5.0	Закрепление отсутствует
6657	-	-	428658.79	2149086.32	Картометрический метод	5.0	Закрепление отсутствует
6658	-	-	428661.52	2149086.00	Картометрический метод	5.0	Закрепление отсутствует
6659	-	-	428664.26	2149085.67	Картометрический метод	5.0	Закрепление отсутствует
6660	-	-	428667.00	2149085.33	Картометрический метод	5.0	Закрепление отсутствует
6661	-	-	428669.76	2149084.98	Картометрический метод	5.0	Закрепление отсутствует
6662	-	-	428672.51	2149084.63	Картометрический метод	5.0	Закрепление отсутствует
6663	-	-	428675.27	2149084.28	Картометрический метод	5.0	Закрепление отсутствует
6664	-	-	428677.97	2149083.92	Картометрический метод	5.0	Закрепление отсутствует
6665	-	-	428679.34	2149083.73	Картометрический метод	5.0	Закрепление отсутствует
6666	-	-	428709.60	2149079.34	Картометрический метод	5.0	Закрепление отсутствует
6667	-	-	428711.88	2149078.98	Картометрический метод	5.0	Закрепление отсутствует
6668	-	-	428742.29	2149073.77	Картометрический метод	5.0	Закрепление отсутствует
6669	-	-	428744.80	2149073.31	Картометрический метод	5.0	Закрепление отсутствует
6670	-	-	428774.82	2149067.38	Картометрический метод	5.0	Закрепление отсутствует
6671	-	-	428777.32	2149066.85	Картометрический метод	5.0	Закрепление отсутствует
6672	-	-	428807.18	2149060.15	Картометрический метод	5.0	Закрепление отсутствует
6673	-	-	428809.66	2149059.56	Картометрический метод	5.0	Закрепление отсутствует
6674	-	-	428839.35	2149052.10	Картометрический метод	5.0	Закрепление отсутствует
6675	-	-	428840.17	2149051.89	Картометрический метод	5.0	Закрепление отсутствует
6676	-	-	428841.82	2149051.45	Картометрический метод	5.0	Закрепление отсутствует
6677	-	-	428871.30	2149043.23	Картометрический метод	5.0	Закрепление отсутствует
6678	-	-	428873.75	2149042.52	Картометрический метод	5.0	Закрепление отсутствует
6679	-	-	428903.02	2149033.55	Картометрический метод	5.0	Закрепление отсутствует

2. Сведения о характерных точках границ объекта							
Обозначение характерных точек границ	Существующие координаты, м		Измененные (уточненные) координаты, м		Метод определения координат характерной точки	Средняя квадратическая погрешность положения характерной точки (Mt), м	Описание обозначения точки на местности (при наличии)
	X	Y	X	Y			
1	2	3	4	5	6	7	8
6680	-	-	428905.44	2149032.78	Картометрический метод	5.0	Закрепление отсутствует
6681	-	-	428934.47	2149023.07	Картометрический метод	5.0	Закрепление отсутствует
6682	-	-	428937.02	2149079.24	Картометрический метод	5.0	Закрепление отсутствует
6593	-	-	428937.06	2149080.42	Картометрический метод	5.0	Закрепление отсутствует
6683	-	-	435526.21	2143644.93	Картометрический метод	5.0	Закрепление отсутствует
6684	-	-	435521.53	2143644.71	Картометрический метод	5.0	Закрепление отсутствует
6685	-	-	435507.28	2143642.91	Картометрический метод	5.0	Закрепление отсутствует
6686	-	-	435506.47	2143642.81	Картометрический метод	5.0	Закрепление отсутствует
6687	-	-	435494.82	2143641.62	Картометрический метод	5.0	Закрепление отсутствует
6688	-	-	435491.71	2143637.81	Картометрический метод	5.0	Закрепление отсутствует
6689	-	-	435512.53	2143619.96	Картометрический метод	5.0	Закрепление отсутствует
6690	-	-	435516.60	2143624.38	Картометрический метод	5.0	Закрепление отсутствует
6691	-	-	435520.16	2143621.84	Картометрический метод	5.0	Закрепление отсутствует
6692	-	-	435524.39	2143618.19	Картометрический метод	5.0	Закрепление отсутствует
6693	-	-	435526.07	2143616.72	Картометрический метод	5.0	Закрепление отсутствует
6694	-	-	435504.86	2143593.51	Картометрический метод	5.0	Закрепление отсутствует
6695	-	-	435518.85	2143581.17	Картометрический метод	5.0	Закрепление отсутствует
6696	-	-	435488.80	2143551.99	Картометрический метод	5.0	Закрепление отсутствует
6697	-	-	435462.76	2143579.89	Картометрический метод	5.0	Закрепление отсутствует
6698	-	-	435479.46	2143597.10	Картометрический метод	5.0	Закрепление отсутствует
6699	-	-	435469.94	2143606.59	Картометрический метод	5.0	Закрепление отсутствует
6700	-	-	435467.95	2143604.86	Картометрический метод	5.0	Закрепление отсутствует
6701	-	-	435439.98	2143575.73	Картометрический метод	5.0	Закрепление отсутствует
6702	-	-	435414.84	2143548.18	Картометрический метод	5.0	Закрепление отсутствует
6703	-	-	435391.01	2143517.62	Картометрический метод	5.0	Закрепление отсутствует

2. Сведения о характерных точках границ объекта							
Обозначение характерных точек границ	Существующие координаты, м		Измененные (уточненные) координаты, м		Метод определения координат характерной точки	Средняя квадратическая погрешность положения характерной точки (Mt), м	Описание обозначения точки на местности (при наличии)
	X	Y	X	Y			
1	2	3	4	5	6	7	8
6704	-	-	435377.88	2143500.82	Картометрический метод	5.0	Закрепление отсутствует
6705	-	-	435398.45	2143481.40	Картометрический метод	5.0	Закрепление отсутствует
6706	-	-	435408.96	2143462.95	Картометрический метод	5.0	Закрепление отсутствует
6707	-	-	435410.71	2143460.79	Картометрический метод	5.0	Закрепление отсутствует
6708	-	-	435411.86	2143457.88	Картометрический метод	5.0	Закрепление отсутствует
6709	-	-	435405.48	2143411.37	Картометрический метод	5.0	Закрепление отсутствует
6710	-	-	435405.76	2143406.87	Картометрический метод	5.0	Закрепление отсутствует
6711	-	-	435408.30	2143367.65	Картометрический метод	5.0	Закрепление отсутствует
6712	-	-	435403.05	2143353.61	Картометрический метод	5.0	Закрепление отсутствует
6713	-	-	435394.13	2143329.21	Картометрический метод	5.0	Закрепление отсутствует
6714	-	-	435391.72	2143326.67	Картометрический метод	5.0	Закрепление отсутствует
6715	-	-	435334.92	2143330.41	Картометрический метод	5.0	Закрепление отсутствует
6716	-	-	435329.68	2143330.75	Картометрический метод	5.0	Закрепление отсутствует
6717	-	-	435324.23	2143274.96	Картометрический метод	5.0	Закрепление отсутствует
6718	-	-	435323.29	2143260.31	Картометрический метод	5.0	Закрепление отсутствует
6719	-	-	435316.61	2143237.36	Картометрический метод	5.0	Закрепление отсутствует
6720	-	-	435313.26	2143225.82	Картометрический метод	5.0	Закрепление отсутствует
6721	-	-	435311.15	2143218.63	Картометрический метод	5.0	Закрепление отсутствует
6722	-	-	435329.35	2143213.05	Картометрический метод	5.0	Закрепление отсутствует
6723	-	-	435326.57	2143203.66	Картометрический метод	5.0	Закрепление отсутствует
6724	-	-	435333.67	2143201.06	Картометрический метод	5.0	Закрепление отсутствует
6725	-	-	435358.55	2143180.10	Картометрический метод	5.0	Закрепление отсутствует
6726	-	-	435364.97	2143164.05	Картометрический метод	5.0	Закрепление отсутствует
6727	-	-	435379.65	2143197.61	Картометрический метод	5.0	Закрепление отсутствует
6728	-	-	435469.83	2143403.76	Картометрический метод	5.0	Закрепление отсутствует

2. Сведения о характерных точках границ объекта							
Обозначение характерных точек границ	Существующие координаты, м		Измененные (уточненные) координаты, м		Метод определения координат характерной точки	Средняя квадратическая погрешность положения характерной точки (Mt), м	Описание обозначения точки на местности (при наличии)
	X	Y	X	Y			
1	2	3	4	5	6	7	8
6729	-	-	435602.37	2143529.12	Картометрический метод	5.0	Закрепление отсутствует
6730	-	-	435602.16	2143529.33	Картометрический метод	5.0	Закрепление отсутствует
6731	-	-	435601.00	2143530.53	Картометрический метод	5.0	Закрепление отсутствует
6732	-	-	435600.16	2143531.53	Картометрический метод	5.0	Закрепление отсутствует
6733	-	-	435599.38	2143532.58	Картометрический метод	5.0	Закрепление отсутствует
6734	-	-	435598.67	2143533.68	Картометрический метод	5.0	Закрепление отсутствует
6735	-	-	435597.90	2143535.07	Картометрический метод	5.0	Закрепление отсутствует
6736	-	-	435597.69	2143535.51	Картометрический метод	5.0	Закрепление отсутствует
6737	-	-	435597.04	2143536.86	Картометрический метод	5.0	Закрепление отсутствует
6738	-	-	435596.70	2143537.61	Картометрический метод	5.0	Закрепление отсутствует
6739	-	-	435596.14	2143539.03	Картометрический метод	5.0	Закрепление отсутствует
6740	-	-	435595.75	2143540.27	Картометрический метод	5.0	Закрепление отсутствует
6741	-	-	435595.43	2143541.54	Картометрический метод	5.0	Закрепление отсутствует
6742	-	-	435595.20	2143542.83	Картометрический метод	5.0	Закрепление отсутствует
6743	-	-	435595.08	2143543.83	Картометрический метод	5.0	Закрепление отсутствует
6744	-	-	435595.00	2143547.02	Картометрический метод	5.0	Закрепление отсутствует
6745	-	-	435595.02	2143548.04	Картометрический метод	5.0	Закрепление отсутствует
6746	-	-	435595.04	2143548.45	Картометрический метод	5.0	Закрепление отсутствует
6747	-	-	435595.17	2143550.05	Картометрический метод	5.0	Закрепление отсутствует
6748	-	-	435595.36	2143551.34	Картометрический метод	5.0	Закрепление отсутствует
6749	-	-	435595.74	2143553.04	Картометрический метод	5.0	Закрепление отсутствует
6750	-	-	435596.43	2143556.74	Картометрический метод	5.0	Закрепление отсутствует
6751	-	-	435596.66	2143560.50	Картометрический метод	5.0	Закрепление отсутствует
6752	-	-	435596.58	2143589.76	Картометрический метод	5.0	Закрепление отсутствует
6753	-	-	435596.20	2143594.44	Картометрический метод	5.0	Закрепление отсутствует

2. Сведения о характерных точках границ объекта							
Обозначение характерных точек границ	Существующие координаты, м		Измененные (уточненные) координаты, м		Метод определения координат характерной точки	Средняя квадратическая погрешность положения характерной точки (Mt), м	Описание обозначения точки на местности (при наличии)
	X	Y	X	Y			
1	2	3	4	5	6	7	8
6754	-	-	435595.10	2143599.01	Картометрический метод	5.0	Закрепление отсутствует
6755	-	-	435593.29	2143603.35	Картометрический метод	5.0	Закрепление отсутствует
6756	-	-	435590.83	2143607.35	Картометрический метод	5.0	Закрепление отсутствует
6757	-	-	435587.78	2143610.91	Картометрический метод	5.0	Закрепление отсутствует
6758	-	-	435584.21	2143613.96	Картометрический метод	5.0	Закрепление отсутствует
6759	-	-	435582.37	2143615.30	Картометрический метод	5.0	Закрепление отсутствует
6760	-	-	435581.04	2143616.36	Картометрический метод	5.0	Закрепление отсутствует
6761	-	-	435579.81	2143617.48	Картометрический метод	5.0	Закрепление отсутствует
6762	-	-	435579.64	2143617.65	Картометрический метод	5.0	Закрепление отсутствует
6763	-	-	435576.33	2143620.47	Картометрический метод	5.0	Закрепление отсутствует
6764	-	-	435572.85	2143622.70	Картометрический метод	5.0	Закрепление отсутствует
6765	-	-	435569.10	2143624.42	Картометрический метод	5.0	Закрепление отсутствует
6766	-	-	435565.15	2143625.62	Картометрический метод	5.0	Закрепление отсутствует
6767	-	-	435563.80	2143625.93	Картометрический метод	5.0	Закрепление отсутствует
6768	-	-	435562.39	2143626.33	Картометрический метод	5.0	Закрепление отсутствует
6769	-	-	435561.00	2143626.84	Картометрический метод	5.0	Закрепление отсутствует
6770	-	-	435560.11	2143627.21	Картометрический метод	5.0	Закрепление отсутствует
6771	-	-	435555.07	2143629.46	Картометрический метод	5.0	Закрепление отсутствует
6772	-	-	435554.76	2143629.60	Картометрический метод	5.0	Закрепление отсутствует
6773	-	-	435553.32	2143630.35	Картометрический метод	5.0	Закрепление отсутствует
6774	-	-	435552.19	2143631.02	Картометрический метод	5.0	Закрепление отсутствует
6775	-	-	435551.12	2143631.77	Картометрический метод	5.0	Закрепление отсутствует
6776	-	-	435550.10	2143632.58	Картометрический метод	5.0	Закрепление отсутствует
6777	-	-	435548.98	2143633.60	Картометрический метод	5.0	Закрепление отсутствует
6778	-	-	435548.40	2143634.19	Картометрический метод	5.0	Закрепление отсутствует

2. Сведения о характерных точках границ объекта							
Обозначение характерных точек границ	Существующие координаты, м		Измененные (уточненные) координаты, м		Метод определения координат характерной точки	Средняя квадратическая погрешность положения характерной точки (Mt), м	Описание обозначения точки на местности (при наличии)
	X	Y	X	Y			
1	2	3	4	5	6	7	8
6779	-	-	435547.20	2143635.44	Картометрический метод	5.0	Закрепление отсутствует
6780	-	-	435547.05	2143635.60	Картометрический метод	5.0	Закрепление отсутствует
6781	-	-	435543.57	2143638.73	Картометрический метод	5.0	Закрепление отсутствует
6782	-	-	435539.65	2143641.29	Картометрический метод	5.0	Закрепление отсутствует
6783	-	-	435535.38	2143643.20	Картометрический метод	5.0	Закрепление отсутствует
6784	-	-	435530.86	2143644.42	Картометрический метод	5.0	Закрепление отсутствует
6683	-	-	435526.21	2143644.93	Картометрический метод	5.0	Закрепление отсутствует
6785	-	-	434972.00	2143264.62	Картометрический метод	5.0	Закрепление отсутствует
6786	-	-	434962.35	2143192.38	Картометрический метод	5.0	Закрепление отсутствует
6787	-	-	435155.88	2142770.07	Картометрический метод	5.0	Закрепление отсутствует
6788	-	-	435238.13	2142872.59	Картометрический метод	5.0	Закрепление отсутствует
6789	-	-	435262.64	2142903.15	Картометрический метод	5.0	Закрепление отсутствует
6790	-	-	435206.33	2142920.38	Картометрический метод	5.0	Закрепление отсутствует
6791	-	-	435196.19	2142923.49	Картометрический метод	5.0	Закрепление отсутствует
6792	-	-	435202.66	2142944.64	Картометрический метод	5.0	Закрепление отсутствует
6793	-	-	435220.78	2143003.82	Картометрический метод	5.0	Закрепление отсутствует
6794	-	-	435151.33	2143025.07	Картометрический метод	5.0	Закрепление отсутствует
6795	-	-	435128.51	2143032.06	Картометрический метод	5.0	Закрепление отсутствует
6796	-	-	435071.89	2143121.33	Картометрический метод	5.0	Закрепление отсутствует
6797	-	-	435039.21	2143172.85	Картометрический метод	5.0	Закрепление отсутствует
6798	-	-	435001.99	2143231.53	Картометрический метод	5.0	Закрепление отсутствует
6799	-	-	434983.12	2143261.29	Картометрический метод	5.0	Закрепление отсутствует
6785	-	-	434972.00	2143264.62	Картометрический метод	5.0	Закрепление отсутствует
6800	-	-	431841.58	2145543.81	Картометрический метод	5.0	Закрепление отсутствует
6801	-	-	431839.90	2145521.69	Картометрический метод	5.0	Закрепление отсутствует

2. Сведения о характерных точках границ объекта							
Обозначение характерных точек границ	Существующие координаты, м		Измененные (уточненные) координаты, м		Метод определения координат характерной точки	Средняя квадратическая погрешность положения характерной точки (Mt), м	Описание обозначения точки на местности (при наличии)
	X	Y	X	Y			
1	2	3	4	5	6	7	8
6802	-	-	431837.43	2145489.07	Картометрический метод	5.0	Закрепление отсутствует
6803	-	-	431843.83	2145432.00	Картометрический метод	5.0	Закрепление отсутствует
6804	-	-	431899.97	2145331.34	Картометрический метод	5.0	Закрепление отсутствует
6805	-	-	431906.61	2145319.35	Картометрический метод	5.0	Закрепление отсутствует
6806	-	-	431974.20	2145196.96	Картометрический метод	5.0	Закрепление отсутствует
6807	-	-	431972.53	2145236.81	Картометрический метод	5.0	Закрепление отсутствует
6808	-	-	431968.10	2145342.47	Картометрический метод	5.0	Закрепление отсутствует
6809	-	-	431968.05	2145343.65	Картометрический метод	5.0	Закрепление отсутствует
6810	-	-	431989.72	2145344.42	Картометрический метод	5.0	Закрепление отсутствует
6811	-	-	432039.41	2145521.65	Картометрический метод	5.0	Закрепление отсутствует
6812	-	-	432041.46	2145528.96	Картометрический метод	5.0	Закрепление отсутствует
6813	-	-	432003.59	2145528.45	Картометрический метод	5.0	Закрепление отсутствует
6814	-	-	431924.60	2145528.08	Картометрический метод	5.0	Закрепление отсутствует
6815	-	-	431907.09	2145531.00	Картометрический метод	5.0	Закрепление отсутствует
6800	-	-	431841.58	2145543.81	Картометрический метод	5.0	Закрепление отсутствует
6816	-	-	431982.87	2145514.47	Картометрический метод	5.0	Закрепление отсутствует
6817	-	-	431986.84	2145515.11	Картометрический метод	5.0	Закрепление отсутствует
6818	-	-	431988.08	2145513.51	Картометрический метод	5.0	Закрепление отсутствует
6819	-	-	431984.10	2145512.89	Картометрический метод	5.0	Закрепление отсутствует
6820	-	-	431983.57	2145510.93	Картометрический метод	5.0	Закрепление отсутствует
6821	-	-	431985.54	2145510.38	Картометрический метод	5.0	Закрепление отсутствует
6822	-	-	431987.51	2145510.87	Картометрический метод	5.0	Закрепление отсутствует
6823	-	-	431989.52	2145510.63	Картометрический метод	5.0	Закрепление отсутствует
6824	-	-	431994.95	2145507.93	Картометрический метод	5.0	Закрепление отсутствует
6825	-	-	431996.97	2145508.25	Картометрический метод	5.0	Закрепление отсутствует

2. Сведения о характерных точках границ объекта							
Обозначение характерных точек границ	Существующие координаты, м		Измененные (уточненные) координаты, м		Метод определения координат характерной точки	Средняя квадратическая погрешность положения характерной точки (Mt), м	Описание обозначения точки на местности (при наличии)
	X	Y	X	Y			
1	2	3	4	5	6	7	8
6826	-	-	432000.30	2145510.57	Картометрический метод	5.0	Закрепление отсутствует
6827	-	-	432002.30	2145510.71	Картометрический метод	5.0	Закрепление отсутствует
6828	-	-	432003.90	2145509.44	Картометрический метод	5.0	Закрепление отсутствует
6829	-	-	432007.93	2145509.96	Картометрический метод	5.0	Закрепление отсутствует
6830	-	-	432009.82	2145509.30	Картометрический метод	5.0	Закрепление отсутствует
6831	-	-	432011.97	2145505.88	Картометрический метод	5.0	Закрепление отсутствует
6832	-	-	432013.92	2145505.22	Картометрический метод	5.0	Закрепление отсутствует
6833	-	-	432017.57	2145506.95	Картометрический метод	5.0	Закрепление отсутствует
6834	-	-	432021.57	2145506.45	Картометрический метод	5.0	Закрепление отсутствует
6835	-	-	432028.59	2145508.86	Картометрический метод	5.0	Закрепление отсутствует
6836	-	-	432030.56	2145509.27	Картометрический метод	5.0	Закрепление отсутствует
6837	-	-	432032.59	2145509.19	Картометрический метод	5.0	Закрепление отсутствует
6838	-	-	432034.22	2145507.99	Картометрический метод	5.0	Закрепление отсутствует
6839	-	-	432034.05	2145505.97	Картометрический метод	5.0	Закрепление отсутствует
6840	-	-	432032.48	2145504.74	Картометрический метод	5.0	Закрепление отсутствует
6841	-	-	432021.15	2145503.51	Картометрический метод	5.0	Закрепление отсутствует
6842	-	-	432017.18	2145502.44	Картометрический метод	5.0	Закрепление отсутствует
6843	-	-	432013.14	2145502.03	Картометрический метод	5.0	Закрепление отсутствует
6844	-	-	432005.04	2145503.19	Картометрический метод	5.0	Закрепление отсутствует
6845	-	-	431999.15	2145504.69	Картометрический метод	5.0	Закрепление отсутствует
6846	-	-	431997.49	2145505.87	Картометрический метод	5.0	Закрепление отсутствует
6847	-	-	431995.57	2145506.57	Картометрический метод	5.0	Закрепление отсутствует
6848	-	-	431989.53	2145507.14	Картометрический метод	5.0	Закрепление отсутствует
6849	-	-	431985.63	2145508.06	Картометрический метод	5.0	Закрепление отсутствует
6850	-	-	431983.59	2145507.93	Картометрический метод	5.0	Закрепление отсутствует

2. Сведения о характерных точках границ объекта							
Обозначение характерных точек границ	Существующие координаты, м		Измененные (уточненные) координаты, м		Метод определения координат характерной точки	Средняя квадратическая погрешность положения характерной точки (Mt), м	Описание обозначения точки на местности (при наличии)
	X	Y	X	Y			
1	2	3	4	5	6	7	8
6851	-	-	431979.78	2145506.59	Картометрический метод	5.0	Закрепление отсутствует
6852	-	-	431977.78	2145506.59	Картометрический метод	5.0	Закрепление отсутствует
6853	-	-	431975.86	2145507.16	Картометрический метод	5.0	Закрепление отсутствует
6854	-	-	431973.81	2145507.07	Картометрический метод	5.0	Закрепление отсутствует
6855	-	-	431972.51	2145505.54	Картометрический метод	5.0	Закрепление отсутствует
6856	-	-	431972.05	2145503.58	Картометрический метод	5.0	Закрепление отсутствует
6857	-	-	431970.24	2145502.73	Картометрический метод	5.0	Закрепление отсутствует
6858	-	-	431964.48	2145504.48	Картометрический метод	5.0	Закрепление отсутствует
6859	-	-	431962.83	2145505.69	Картометрический метод	5.0	Закрепление отсутствует
6860	-	-	431961.19	2145504.52	Картометрический метод	5.0	Закрепление отсутствует
6861	-	-	431959.15	2145504.16	Картометрический метод	5.0	Закрепление отсутствует
6862	-	-	431955.10	2145504.22	Картометрический метод	5.0	Закрепление отсутствует
6863	-	-	431953.17	2145503.63	Картометрический метод	5.0	Закрепление отсутствует
6864	-	-	431947.09	2145503.18	Картометрический метод	5.0	Закрепление отсутствует
6865	-	-	431943.29	2145501.89	Картометрический метод	5.0	Закрепление отсутствует
6866	-	-	431941.24	2145502.00	Картометрический метод	5.0	Закрепление отсутствует
6867	-	-	431937.42	2145503.29	Картометрический метод	5.0	Закрепление отсутствует
6868	-	-	431936.04	2145501.82	Картометрический метод	5.0	Закрепление отсутствует
6869	-	-	431934.38	2145500.65	Картометрический метод	5.0	Закрепление отсутствует
6870	-	-	431932.38	2145500.49	Картометрический метод	5.0	Закрепление отсутствует
6871	-	-	431927.16	2145497.29	Картометрический метод	5.0	Закрепление отсутствует
6872	-	-	431923.44	2145495.64	Картометрический метод	5.0	Закрепление отсутствует
6873	-	-	431922.00	2145494.16	Картометрический метод	5.0	Закрепление отсутствует
6874	-	-	431921.29	2145492.23	Картометрический метод	5.0	Закрепление отсутствует
6875	-	-	431920.07	2145490.55	Картометрический метод	5.0	Закрепление отсутствует

2. Сведения о характерных точках границ объекта							
Обозначение характерных точек границ	Существующие координаты, м		Измененные (уточненные) координаты, м		Метод определения координат характерной точки	Средняя квадратическая погрешность положения характерной точки (Mt), м	Описание обозначения точки на местности (при наличии)
	X	Y	X	Y			
1	2	3	4	5	6	7	8
6876	-	-	431918.41	2145489.43	Картометрический метод	5.0	Закрепление отсутствует
6877	-	-	431912.63	2145483.68	Картометрический метод	5.0	Закрепление отсутствует
6878	-	-	431910.96	2145482.56	Картометрический метод	5.0	Закрепление отсутствует
6879	-	-	431909.04	2145478.96	Картометрический метод	5.0	Закрепление отсутствует
6880	-	-	431907.48	2145477.67	Картометрический метод	5.0	Закрепление отсутствует
6881	-	-	431903.88	2145475.81	Картометрический метод	5.0	Закрепление отсутствует
6882	-	-	431901.17	2145472.80	Картометрический метод	5.0	Закрепление отсутствует
6883	-	-	431894.83	2145462.37	Картометрический метод	5.0	Закрепление отсутствует
6884	-	-	431892.99	2145458.79	Картометрический метод	5.0	Закрепление отсутствует
6885	-	-	431891.34	2145450.83	Картометрический метод	5.0	Закрепление отсутствует
6886	-	-	431890.54	2145448.99	Картометрический метод	5.0	Закрепление отсутствует
6887	-	-	431890.29	2145447.00	Картометрический метод	5.0	Закрепление отсутствует
6888	-	-	431889.06	2145443.47	Картометрический метод	5.0	Закрепление отсутствует
6889	-	-	431889.39	2145439.42	Картометрический метод	5.0	Закрепление отсутствует
6890	-	-	431892.42	2145431.86	Картометрический метод	5.0	Закрепление отсутствует
6891	-	-	431892.45	2145429.80	Картометрический метод	5.0	Закрепление отсутствует
6892	-	-	431894.62	2145426.31	Картометрический метод	5.0	Закрепление отсутствует
6893	-	-	431898.07	2145418.84	Картометрический метод	5.0	Закрепление отсутствует
6894	-	-	431901.24	2145416.23	Картометрический метод	5.0	Закрепление отсутствует
6895	-	-	431905.07	2145414.92	Картометрический метод	5.0	Закрепление отсутствует
6896	-	-	431906.73	2145413.74	Картометрический метод	5.0	Закрепление отсутствует
6897	-	-	431908.60	2145412.98	Картометрический метод	5.0	Закрепление отсутствует
6898	-	-	431912.62	2145412.30	Картометрический метод	5.0	Закрепление отсутствует
6899	-	-	431916.49	2145411.16	Картометрический метод	5.0	Закрепление отсутствует
6900	-	-	431920.52	2145410.61	Картометрический метод	5.0	Закрепление отсутствует

2. Сведения о характерных точках границ объекта							
Обозначение характерных точек границ	Существующие координаты, м		Измененные (уточненные) координаты, м		Метод определения координат характерной точки	Средняя квадратическая погрешность положения характерной точки (Mt), м	Описание обозначения точки на местности (при наличии)
	X	Y	X	Y			
1	2	3	4	5	6	7	8
6901	-	-	431924.35	2145409.30	Картометрический метод	5.0	Закрепление отсутствует
6902	-	-	431930.30	2145408.25	Картометрический метод	5.0	Закрепление отсутствует
6903	-	-	431936.41	2145408.86	Картометрический метод	5.0	Закрепление отсутствует
6904	-	-	431940.41	2145408.21	Картометрический метод	5.0	Закрепление отсутствует
6905	-	-	431942.44	2145408.40	Картометрический метод	5.0	Закрепление отсутствует
6906	-	-	431944.26	2145409.34	Картометрический метод	5.0	Закрепление отсутствует
6907	-	-	431946.23	2145409.78	Картометрический метод	5.0	Закрепление отсутствует
6908	-	-	431953.44	2145406.09	Картометрический метод	5.0	Закрепление отсутствует
6909	-	-	431963.57	2145404.79	Картометрический метод	5.0	Закрепление отсутствует
6910	-	-	431969.70	2145405.36	Картометрический метод	5.0	Закрепление отсутствует
6911	-	-	431977.71	2145403.86	Картометрический метод	5.0	Закрепление отсутствует
6912	-	-	431983.72	2145403.98	Картометрический метод	5.0	Закрепление отсутствует
6913	-	-	431985.18	2145402.60	Картометрический метод	5.0	Закрепление отсутствует
6914	-	-	431985.45	2145400.59	Картометрический метод	5.0	Закрепление отсутствует
6915	-	-	431983.87	2145398.95	Картометрический метод	5.0	Закрепление отсутствует
6916	-	-	431981.87	2145399.00	Картометрический метод	5.0	Закрепление отсутствует
6917	-	-	431980.16	2145397.90	Картометрический метод	5.0	Закрепление отсутствует
6918	-	-	431979.41	2145395.99	Картометрический метод	5.0	Закрепление отсутствует
6919	-	-	431977.42	2145396.32	Картометрический метод	5.0	Закрепление отсутствует
6920	-	-	431975.81	2145397.54	Картометрический метод	5.0	Закрепление отсутствует
6921	-	-	431973.87	2145398.11	Картометрический метод	5.0	Закрепление отсутствует
6922	-	-	431971.82	2145397.93	Картометрический метод	5.0	Закрепление отсутствует
6923	-	-	431967.81	2145398.24	Картометрический метод	5.0	Закрепление отсутствует
6924	-	-	431964.35	2145400.34	Картометрический метод	5.0	Закрепление отсутствует
6925	-	-	431960.34	2145399.95	Картометрический метод	5.0	Закрепление отсутствует

2. Сведения о характерных точках границ объекта							
Обозначение характерных точек границ	Существующие координаты, м		Измененные (уточненные) координаты, м		Метод определения координат характерной точки	Средняя квадратическая погрешность положения характерной точки (Mt), м	Описание обозначения точки на местности (при наличии)
	X	Y	X	Y			
1	2	3	4	5	6	7	8
6926	-	-	431958.35	2145400.24	Картометрический метод	5.0	Закрепление отсутствует
6927	-	-	431954.28	2145399.73	Картометрический метод	5.0	Закрепление отсутствует
6928	-	-	431950.27	2145400.62	Картометрический метод	5.0	Закрепление отсутствует
6929	-	-	431946.82	2145402.88	Картометрический метод	5.0	Закрепление отсутствует
6930	-	-	431942.80	2145402.58	Картометрический метод	5.0	Закрепление отсутствует
6931	-	-	431940.99	2145403.45	Картометрический метод	5.0	Закрепление отсутствует
6932	-	-	431939.01	2145403.76	Картометрический метод	5.0	Закрепление отсутствует
6933	-	-	431935.06	2145403.76	Картометрический метод	5.0	Закрепление отсутствует
6934	-	-	431931.43	2145405.08	Картометрический метод	5.0	Закрепление отсутствует
6935	-	-	431929.43	2145405.10	Картометрический метод	5.0	Закрепление отсутствует
6936	-	-	431927.44	2145404.57	Картометрический метод	5.0	Закрепление отсутствует
6937	-	-	431925.43	2145404.45	Картометрический метод	5.0	Закрепление отсутствует
6938	-	-	431913.63	2145407.48	Картометрический метод	5.0	Закрепление отсутствует
6939	-	-	431908.07	2145409.84	Картометрический метод	5.0	Закрепление отсутствует
6940	-	-	431906.07	2145410.08	Картометрический метод	5.0	Закрепление отсутствует
6941	-	-	431904.19	2145410.82	Картометрический метод	5.0	Закрепление отсутствует
6942	-	-	431902.15	2145410.50	Картометрический метод	5.0	Закрепление отсутствует
6943	-	-	431900.44	2145409.31	Картометрический метод	5.0	Закрепление отсутствует
6944	-	-	431896.41	2145409.69	Картометрический метод	5.0	Закрепление отсутствует
6945	-	-	431894.41	2145409.42	Картометрический метод	5.0	Закрепление отсутствует
6946	-	-	431892.44	2145409.81	Картометрический метод	5.0	Закрепление отсутствует
6947	-	-	431890.66	2145410.75	Картометрический метод	5.0	Закрепление отсутствует
6948	-	-	431884.19	2145415.59	Картометрический метод	5.0	Закрепление отсутствует
6949	-	-	431881.75	2145418.83	Картометрический метод	5.0	Закрепление отсутствует
6950	-	-	431879.11	2145420.84	Картометрический метод	5.0	Закрепление отсутствует

2. Сведения о характерных точках границ объекта							
Обозначение характерных точек границ	Существующие координаты, м		Измененные (уточненные) координаты, м		Метод определения координат характерной точки	Средняя квадратическая погрешность положения характерной точки (Mt), м	Описание обозначения точки на местности (при наличии)
	X	Y	X	Y			
1	2	3	4	5	6	7	8
6951	-	-	431878.53	2145421.27	Картометрический метод	5.0	Закрепление отсутствует
6952	-	-	431877.56	2145423.04	Картометрический метод	5.0	Закрепление отсутствует
6953	-	-	431877.27	2145424.38	Картометрический метод	5.0	Закрепление отсутствует
6954	-	-	431877.12	2145425.05	Картометрический метод	5.0	Закрепление отсутствует
6955	-	-	431876.70	2145431.27	Картометрический метод	5.0	Закрепление отсутствует
6956	-	-	431877.47	2145435.33	Картометрический метод	5.0	Закрепление отсутствует
6957	-	-	431878.82	2145436.84	Картометрический метод	5.0	Закрепление отсутствует
6958	-	-	431878.73	2145438.85	Картометрический метод	5.0	Закрепление отсутствует
6959	-	-	431877.61	2145440.56	Картометрический метод	5.0	Закрепление отсутствует
6960	-	-	431878.10	2145442.55	Картометрический метод	5.0	Закрепление отсутствует
6961	-	-	431881.37	2145447.77	Картометрический метод	5.0	Закрепление отсутствует
6962	-	-	431881.98	2145449.66	Картометрический метод	5.0	Закрепление отсутствует
6963	-	-	431883.18	2145451.26	Картометрический метод	5.0	Закрепление отсутствует
6964	-	-	431886.09	2145454.08	Картометрический метод	5.0	Закрепление отсутствует
6965	-	-	431886.26	2145456.16	Картометрический метод	5.0	Закрепление отсутствует
6966	-	-	431884.27	2145459.67	Картометрический метод	5.0	Закрепление отсутствует
6967	-	-	431885.75	2145461.06	Картометрический метод	5.0	Закрепление отсутствует
6968	-	-	431886.87	2145462.76	Картометрический метод	5.0	Закрепление отсутствует
6969	-	-	431886.51	2145464.73	Картометрический метод	5.0	Закрепление отсутствует
6970	-	-	431885.35	2145466.41	Картометрический метод	5.0	Закрепление отсутствует
6971	-	-	431887.90	2145469.58	Картометрический метод	5.0	Закрепление отсутствует
6972	-	-	431888.80	2145471.40	Картометрический метод	5.0	Закрепление отсутствует
6973	-	-	431889.00	2145473.39	Картометрический метод	5.0	Закрепление отсутствует
6974	-	-	431894.60	2145475.71	Картометрический метод	5.0	Закрепление отсутствует
6975	-	-	431896.25	2145476.92	Картометрический метод	5.0	Закрепление отсутствует

2. Сведения о характерных точках границ объекта							
Обозначение характерных точек границ	Существующие координаты, м		Измененные (уточненные) координаты, м		Метод определения координат характерной точки	Средняя квадратическая погрешность положения характерной точки (Mt), м	Описание обозначения точки на местности (при наличии)
	X	Y	X	Y			
1	2	3	4	5	6	7	8
6976	-	-	431899.65	2145481.93	Картометрический метод	5.0	Закрепление отсутствует
6977	-	-	431905.12	2145484.63	Картометрический метод	5.0	Закрепление отсутствует
6978	-	-	431907.09	2145488.10	Картометрический метод	5.0	Закрепление отсутствует
6979	-	-	431910.16	2145490.83	Картометрический метод	5.0	Закрепление отсутствует
6980	-	-	431912.08	2145491.44	Картометрический метод	5.0	Закрепление отсутствует
6981	-	-	431915.34	2145493.85	Картометрический метод	5.0	Закрепление отсутствует
6982	-	-	431917.22	2145494.58	Картометрический метод	5.0	Закрепление отсутствует
6983	-	-	431918.69	2145495.95	Картометрический метод	5.0	Закрепление отсутствует
6984	-	-	431919.73	2145497.71	Картометрический метод	5.0	Закрепление отсутствует
6985	-	-	431920.17	2145501.74	Картометрический метод	5.0	Закрепление отсутствует
6986	-	-	431921.84	2145502.92	Картометрический метод	5.0	Закрепление отсутствует
6987	-	-	431923.75	2145503.67	Картометрический метод	5.0	Закрепление отсутствует
6988	-	-	431929.63	2145504.98	Картометрический метод	5.0	Закрепление отсутствует
6989	-	-	431933.68	2145504.86	Картометрический метод	5.0	Закрепление отсутствует
6990	-	-	431935.67	2145505.32	Картометрический метод	5.0	Закрепление отсутствует
6991	-	-	431939.21	2145507.19	Картометрический метод	5.0	Закрепление отсутствует
6992	-	-	431961.60	2145508.50	Картометрический метод	5.0	Закрепление отсутствует
6993	-	-	431962.90	2145510.05	Картометрический метод	5.0	Закрепление отсутствует
6994	-	-	431966.38	2145512.09	Картометрический метод	5.0	Закрепление отсутствует
6995	-	-	431966.85	2145514.04	Картометрический метод	5.0	Закрепление отсутствует
6996	-	-	431978.92	2145515.63	Картометрический метод	5.0	Закрепление отсутствует
6816	-	-	431982.87	2145514.47	Картометрический метод	5.0	Закрепление отсутствует
6997	-	-	430990.92	2148488.89	Картометрический метод	5.0	Закрепление отсутствует
6998	-	-	430910.87	2148430.67	Картометрический метод	5.0	Закрепление отсутствует
6999	-	-	430910.20	2148401.01	Картометрический метод	5.0	Закрепление отсутствует

2. Сведения о характерных точках границ объекта							
Обозначение характерных точек границ	Существующие координаты, м		Измененные (уточненные) координаты, м		Метод определения координат характерной точки	Средняя квадратическая погрешность положения характерной точки (Mt), м	Описание обозначения точки на местности (при наличии)
	X	Y	X	Y			
1	2	3	4	5	6	7	8
7000	-	-	430909.74	2148370.36	Картометрический метод	5.0	Закрепление отсутствует
7001	-	-	430910.97	2148348.14	Картометрический метод	5.0	Закрепление отсутствует
7002	-	-	430921.33	2148276.78	Картометрический метод	5.0	Закрепление отсутствует
7003	-	-	430921.35	2148255.14	Картометрический метод	5.0	Закрепление отсутствует
7004	-	-	430919.41	2148244.00	Картометрический метод	5.0	Закрепление отсутствует
7005	-	-	430918.18	2148239.12	Картометрический метод	5.0	Закрепление отсутствует
7006	-	-	430949.78	2148238.56	Картометрический метод	5.0	Закрепление отсутствует
7007	-	-	430983.00	2148241.05	Картометрический метод	5.0	Закрепление отсутствует
7008	-	-	431049.10	2148249.44	Картометрический метод	5.0	Закрепление отсутствует
7009	-	-	431072.44	2148254.05	Картометрический метод	5.0	Закрепление отсутствует
7010	-	-	431082.89	2148303.50	Картометрический метод	5.0	Закрепление отсутствует
6997	-	-	430990.92	2148488.89	Картометрический метод	5.0	Закрепление отсутствует
7011	-	-	431852.54	2149557.27	Картометрический метод	5.0	Закрепление отсутствует
7012	-	-	431771.60	2149529.81	Картометрический метод	5.0	Закрепление отсутствует
7013	-	-	431588.31	2149467.82	Картометрический метод	5.0	Закрепление отсутствует
7014	-	-	431504.79	2149435.22	Картометрический метод	5.0	Закрепление отсутствует
7015	-	-	431490.62	2149429.72	Картометрический метод	5.0	Закрепление отсутствует
7016	-	-	431842.16	2149411.58	Картометрический метод	5.0	Закрепление отсутствует
7017	-	-	431842.32	2149417.59	Картометрический метод	5.0	Закрепление отсутствует
7018	-	-	431844.06	2149461.29	Картометрический метод	5.0	Закрепление отсутствует
7019	-	-	431847.18	2149498.90	Картометрический метод	5.0	Закрепление отсутствует
7020	-	-	431848.91	2149514.53	Картометрический метод	5.0	Закрепление отсутствует
7021	-	-	431852.30	2149553.18	Картометрический метод	5.0	Закрепление отсутствует
7011	-	-	431852.54	2149557.27	Картометрический метод	5.0	Закрепление отсутствует
7022	-	-	427839.63	2146973.13	Картометрический метод	5.0	Закрепление отсутствует

2. Сведения о характерных точках границ объекта							
Обозначение характерных точек границ	Существующие координаты, м		Измененные (уточненные) координаты, м		Метод определения координат характерной точки	Средняя квадратическая погрешность положения характерной точки (Mt), м	Описание обозначения точки на местности (при наличии)
	X	Y	X	Y			
1	2	3	4	5	6	7	8
7023	-	-	427834.43	2146828.76	Картометрический метод	5.0	Закрепление отсутствует
7024	-	-	427834.75	2146828.89	Картометрический метод	5.0	Закрепление отсутствует
7025	-	-	427835.09	2146829.01	Картометрический метод	5.0	Закрепление отсутствует
7026	-	-	427835.85	2146829.27	Картометрический метод	5.0	Закрепление отсутствует
7027	-	-	427836.61	2146829.49	Картометрический метод	5.0	Закрепление отсутствует
7028	-	-	427837.38	2146829.69	Картометрический метод	5.0	Закрепление отсутствует
7029	-	-	427838.11	2146829.84	Картометрический метод	5.0	Закрепление отсутствует
7030	-	-	427838.94	2146829.98	Картометрический метод	5.0	Закрепление отсутствует
7031	-	-	427839.73	2146830.08	Картометрический метод	5.0	Закрепление отсутствует
7032	-	-	427840.52	2146830.15	Картометрический метод	5.0	Закрепление отсутствует
7033	-	-	427841.31	2146830.19	Картометрический метод	5.0	Закрепление отсутствует
7034	-	-	427841.61	2146830.20	Картометрический метод	5.0	Закрепление отсутствует
7035	-	-	427842.11	2146830.20	Картометрический метод	5.0	Закрепление отсутствует
7036	-	-	427842.51	2146830.19	Картометрический метод	5.0	Закрепление отсутствует
7037	-	-	427851.57	2146829.91	Картометрический метод	5.0	Закрепление отсутствует
7038	-	-	427864.29	2146834.02	Картометрический метод	5.0	Закрепление отсутствует
7039	-	-	427873.86	2146837.52	Картометрический метод	5.0	Закрепление отсутствует
7040	-	-	427883.62	2146841.10	Картометрический метод	5.0	Закрепление отсутствует
7041	-	-	427884.53	2146841.40	Картометрический метод	5.0	Закрепление отсутствует
7042	-	-	427885.14	2146841.58	Картометрический метод	5.0	Закрепление отсутствует
7043	-	-	427886.08	2146841.82	Картометрический метод	5.0	Закрепление отсутствует
7044	-	-	427900.62	2146845.12	Картометрический метод	5.0	Закрепление отсутствует
7045	-	-	427900.93	2146845.18	Картометрический метод	5.0	Закрепление отсутствует
7046	-	-	427901.28	2146845.25	Картометрический метод	5.0	Закрепление отсутствует
7047	-	-	427902.24	2146845.40	Картометрический метод	5.0	Закрепление отсутствует

2. Сведения о характерных точках границ объекта							
Обозначение характерных точек границ	Существующие координаты, м		Измененные (уточненные) координаты, м		Метод определения координат характерной точки	Средняя квадратическая погрешность положения характерной точки (Mt), м	Описание обозначения точки на местности (при наличии)
	X	Y	X	Y			
1	2	3	4	5	6	7	8
7048	-	-	427902.89	2146845.49	Картометрический метод	5.0	Закрепление отсутствует
7049	-	-	427903.86	2146845.57	Картометрический метод	5.0	Закрепление отсутствует
7050	-	-	427908.56	2146845.85	Картометрический метод	5.0	Закрепление отсутствует
7051	-	-	427909.01	2146845.87	Картометрический метод	5.0	Закрепление отсутствует
7052	-	-	427909.45	2146845.89	Картометрический метод	5.0	Закрепление отсутствует
7053	-	-	427910.75	2146845.85	Картометрический метод	5.0	Закрепление отсутствует
7054	-	-	427911.61	2146845.79	Картометрический метод	5.0	Закрепление отсутствует
7055	-	-	427912.89	2146845.64	Картометрический метод	5.0	Закрепление отсутствует
7056	-	-	427919.41	2146844.60	Картометрический метод	5.0	Закрепление отсутствует
7057	-	-	427919.80	2146844.53	Картометрический метод	5.0	Закрепление отсутствует
7058	-	-	427920.58	2146844.38	Картометрический метод	5.0	Закрепление отсутствует
7059	-	-	427921.36	2146844.19	Картометрический метод	5.0	Закрепление отсутствует
7060	-	-	427922.13	2146843.97	Картометрический метод	5.0	Закрепление отсутствует
7061	-	-	427922.83	2146843.74	Картометрический метод	5.0	Закрепление отсутствует
7062	-	-	427923.63	2146843.44	Картометрический метод	5.0	Закрепление отсутствует
7063	-	-	427924.36	2146843.13	Картометрический метод	5.0	Закрепление отсутствует
7064	-	-	427925.08	2146842.79	Картометрический метод	5.0	Закрепление отсутствует
7065	-	-	427925.70	2146842.48	Картометрический метод	5.0	Закрепление отсутствует
7066	-	-	427925.95	2146842.34	Картометрический метод	5.0	Закрепление отсутствует
7067	-	-	427926.48	2146842.03	Картометрический метод	5.0	Закрепление отсутствует
7068	-	-	427927.16	2146841.61	Картометрический метод	5.0	Закрепление отсутствует
7069	-	-	427927.49	2146841.40	Картометрический метод	5.0	Закрепление отсутствует
7070	-	-	427930.32	2146839.47	Картометрический метод	5.0	Закрепление отсутствует
7071	-	-	427933.89	2146837.44	Картометрический метод	5.0	Закрепление отсутствует
7072	-	-	427944.24	2146832.87	Картометрический метод	5.0	Закрепление отсутствует

2. Сведения о характерных точках границ объекта							
Обозначение характерных точек границ	Существующие координаты, м		Измененные (уточненные) координаты, м		Метод определения координат характерной точки	Средняя квадратическая погрешность положения характерной точки (Mt), м	Описание обозначения точки на местности (при наличии)
	X	Y	X	Y			
1	2	3	4	5	6	7	8
7073	-	-	427944.87	2146832.58	Картометрический метод	5.0	Закрепление отсутствует
7074	-	-	427945.29	2146832.37	Картометрический метод	5.0	Закрепление отсутствует
7075	-	-	427945.92	2146832.04	Картометрический метод	5.0	Закрепление отсутствует
7076	-	-	427946.44	2146831.73	Картометрический метод	5.0	Закрепление отсутствует
7077	-	-	427946.79	2146831.52	Картометрический метод	5.0	Закрепление отсутствует
7078	-	-	427947.30	2146831.19	Картометрический метод	5.0	Закрепление отсутствует
7079	-	-	427949.10	2146829.99	Картометрический метод	5.0	Закрепление отсутствует
7080	-	-	427949.67	2146829.59	Картометрический метод	5.0	Закрепление отсутствует
7081	-	-	427950.04	2146829.31	Картометрический метод	5.0	Закрепление отсутствует
7082	-	-	427950.60	2146828.88	Картометрический метод	5.0	Закрепление отсутствует
7083	-	-	427951.42	2146828.15	Картометрический метод	5.0	Закрепление отсутствует
7084	-	-	427951.91	2146827.69	Картометрический метод	5.0	Закрепление отсутствует
7085	-	-	427967.50	2146818.64	Картометрический метод	5.0	Закрепление отсутствует
7086	-	-	427970.35	2146819.71	Картометрический метод	5.0	Закрепление отсутствует
7087	-	-	427971.58	2146820.12	Картометрический метод	5.0	Закрепление отсутствует
7088	-	-	427972.41	2146820.35	Картометрический метод	5.0	Закрепление отсутствует
7089	-	-	427973.67	2146820.65	Картометрический метод	5.0	Закрепление отсутствует
7090	-	-	427974.97	2146820.84	Картометрический метод	5.0	Закрепление отсутствует
7091	-	-	427975.85	2146820.93	Картометрический метод	5.0	Закрепление отсутствует
7092	-	-	427977.17	2146821.00	Картометрический метод	5.0	Закрепление отсутствует
7093	-	-	427987.79	2146821.12	Картометрический метод	5.0	Закрепление отсутствует
7094	-	-	427989.07	2146821.08	Картометрический метод	5.0	Закрепление отсутствует
7095	-	-	427989.92	2146821.01	Картометрический метод	5.0	Закрепление отсутствует
7096	-	-	427991.19	2146820.86	Картометрический метод	5.0	Закрепление отсутствует
7097	-	-	427991.96	2146820.72	Картометрический метод	5.0	Закрепление отсутствует

2. Сведения о характерных точках границ объекта							
Обозначение характерных точек границ	Существующие координаты, м		Измененные (уточненные) координаты, м		Метод определения координат характерной точки	Средняя квадратическая погрешность положения характерной точки (Mt), м	Описание обозначения точки на местности (при наличии)
	X	Y	X	Y			
1	2	3	4	5	6	7	8
7098	-	-	427992.46	2146820.61	Картометрический метод	5.0	Закрепление отсутствует
7099	-	-	427993.21	2146820.43	Картометрический метод	5.0	Закрепление отсутствует
7100	-	-	427999.09	2146818.85	Картометрический метод	5.0	Закрепление отсутствует
7101	-	-	427896.29	2146917.20	Картометрический метод	5.0	Закрепление отсутствует
7102	-	-	427894.94	2146918.49	Картометрический метод	5.0	Закрепление отсутствует
7103	-	-	427893.39	2146920.01	Картометрический метод	5.0	Закрепление отсутствует
7022	-	-	427839.63	2146973.13	Картометрический метод	5.0	Закрепление отсутствует
7104	-	-	431799.36	2151002.19	Картометрический метод	5.0	Закрепление отсутствует
7105	-	-	431797.84	2150966.85	Картометрический метод	5.0	Закрепление отсутствует
7106	-	-	431825.71	2150965.89	Картометрический метод	5.0	Закрепление отсутствует
7107	-	-	431796.50	2150935.82	Картометрический метод	5.0	Закрепление отсутствует
7108	-	-	431788.69	2150927.78	Картометрический метод	5.0	Закрепление отсутствует
7109	-	-	431795.85	2150920.83	Картометрический метод	5.0	Закрепление отсутствует
7110	-	-	431813.95	2150925.26	Картометрический метод	5.0	Закрепление отсутствует
7111	-	-	431828.13	2150930.00	Картометрический метод	5.0	Закрепление отсутствует
7112	-	-	431854.78	2150935.82	Картометрический метод	5.0	Закрепление отсутствует
7113	-	-	431863.67	2150939.89	Картометрический метод	5.0	Закрепление отсутствует
7114	-	-	431861.80	2150974.33	Картометрический метод	5.0	Закрепление отсутствует
7115	-	-	431860.98	2150989.31	Картометрический метод	5.0	Закрепление отсутствует
7116	-	-	431860.40	2151000.19	Картометрический метод	5.0	Закрепление отсутствует
7117	-	-	431850.54	2151000.54	Картометрический метод	5.0	Закрепление отсутствует
7118	-	-	431825.55	2151001.38	Картометрический метод	5.0	Закрепление отсутствует
7119	-	-	431800.57	2151002.15	Картометрический метод	5.0	Закрепление отсутствует
7104	-	-	431799.36	2151002.19	Картометрический метод	5.0	Закрепление отсутствует

3. Сведения о характерных точках части (частей) границы объекта

Обозначение характерных точек части границы	Существующие координаты, м		Измененные (уточненные) координаты, м		Метод определения координат характерной точки	Средняя квадратическая погрешность положения характерной точки (Mt), м	Описание обозначения точки на местности (при наличии)
	X	Y	X	Y			
1	2	3	4	5	6	7	8
-	-	-	-	-	-	-	

ТЕКСТОВОЕ ОПИСАНИЕ
местоположения границ населенных пунктов, территориальных зон

Прохождение границы		Описание прохождения границы
от точки	до точки	
1	2	3
-	-	-

ГРАФИЧЕСКОЕ ОПИСАНИЕ

местоположения границ населенных пунктов, территориальных зон, особо охраняемых природных территорий, зон с особыми условиями использования территории

Зона отдыха (рекреации)

(наименование объекта, местоположение границ которого описано (далее - объект))

Раздел 1

Сведения об объекте

№ п/п	Характеристики объекта	Описание характеристик
1	2	3
1.	Местоположение объекта	Ленинградская область, г.о Сосновоборский
2.	Площадь объекта +/- величина погрешности определения площади (Р +/- Дельта Р)	38551 +/- 3436 м ²
3.	Иные характеристики объекта	-

Раздел 2

Сведения о местоположении границ объекта

1. Система координат -

2. Сведения о характерных точках границ объекта

Обозначение характерных точек границ	Координаты, м		Метод определения координат характерной точки	Средняя квадратическая погрешность положения характерной точки (Mt), м	Описание обозначения точки на местности (при наличии)
	X	Y			
1	2	3	4	5	6
-	-	-	-	-	-

3. Сведения о характерных точках части (частей) границы объекта

Обозначение характерных точек части границы	Координаты, м		Метод определения координат характерной точки	Средняя квадратическая погрешность положения характерной точки (Mt), м	Описание обозначения точки на местности (при наличии)
	X	Y			
1	2	3	4	5	6
-	-	-	-	-	-

Раздел 3

Сведения о местоположении измененных (уточненных) границ объекта

1. Система координат МСК-47, зона 2

2. Сведения о характерных точках границ объекта

Обозначение характерных точек границ	Существующие координаты, м		Измененные (уточненные) координаты, м		Метод определения координат характерной точки	Средняя квадратическая погрешность положения характерной точки (Mt), м	Описание обозначения точки на местности (при наличии)
	X	Y	X	Y			
1	2	3	4	5	6	7	8
1	-	-	432886.07	2144414.09	Картометрический метод	5.0	Закрепление отсутствует
2	-	-	432838.23	2144346.46	Картометрический метод	5.0	Закрепление отсутствует
3	-	-	432875.79	2144299.57	Картометрический метод	5.0	Закрепление отсутствует
4	-	-	432901.52	2144267.45	Картометрический метод	5.0	Закрепление отсутствует
5	-	-	433005.28	2144213.53	Картометрический метод	5.0	Закрепление отсутствует
6	-	-	433025.97	2144235.77	Картометрический метод	5.0	Закрепление отсутствует
7	-	-	433035.57	2144246.08	Картометрический метод	5.0	Закрепление отсутствует
8	-	-	433054.79	2144266.76	Картометрический метод	5.0	Закрепление отсутствует
9	-	-	432945.36	2144377.58	Картометрический метод	5.0	Закрепление отсутствует
1	-	-	432886.07	2144414.09	Картометрический метод	5.0	Закрепление отсутствует
10	-	-	423679.95	2140251.24	Картометрический метод	5.0	Закрепление отсутствует
11	-	-	423622.39	2140187.22	Картометрический метод	5.0	Закрепление отсутствует
12	-	-	423638.95	2140168.87	Картометрический метод	5.0	Закрепление отсутствует
13	-	-	423630.07	2140160.14	Картометрический метод	5.0	Закрепление отсутствует
14	-	-	423651.25	2140136.85	Картометрический метод	5.0	Закрепление отсутствует
15	-	-	423673.73	2140163.45	Картометрический метод	5.0	Закрепление отсутствует
16	-	-	423679.71	2140157.97	Картометрический метод	5.0	Закрепление отсутствует
17	-	-	423711.22	2140193.46	Картометрический метод	5.0	Закрепление отсутствует
18	-	-	423725.49	2140209.50	Картометрический метод	5.0	Закрепление отсутствует
19	-	-	423704.88	2140228.42	Картометрический метод	5.0	Закрепление отсутствует
10	-	-	423679.95	2140251.24	Картометрический метод	5.0	Закрепление отсутствует
20	-	-	432634.25	2144504.06	Картометрический метод	5.0	Закрепление отсутствует

2. Сведения о характерных точках границ объекта							
Обозначение характерных точек границ	Существующие координаты, м		Измененные (уточненные) координаты, м		Метод определения координат характерной точки	Средняя квадратическая погрешность положения характерной точки (Mt), м	Описание обозначения точки на местности (при наличии)
	X	Y	X	Y			
1	2	3	4	5	6	7	8
21	-	-	432638.11	2144499.35	Картометрический метод	5.0	Закрепление отсутствует
22	-	-	432639.73	2144498.13	Картометрический метод	5.0	Закрепление отсутствует
23	-	-	432640.94	2144496.51	Картометрический метод	5.0	Закрепление отсутствует
24	-	-	432642.54	2144495.22	Картометрический метод	5.0	Закрепление отсутствует
25	-	-	432643.81	2144493.62	Картометрический метод	5.0	Закрепление отсутствует
26	-	-	432645.54	2144492.53	Картометрический метод	5.0	Закрепление отсутствует
27	-	-	432649.56	2144487.86	Картометрический метод	5.0	Закрепление отсутствует
28	-	-	432652.70	2144485.19	Картометрический метод	5.0	Закрепление отсутствует
29	-	-	432658.31	2144479.14	Картометрический метод	5.0	Закрепление отсутствует
30	-	-	432669.98	2144467.86	Картометрический метод	5.0	Закрепление отсутствует
31	-	-	432671.31	2144466.36	Картометрический метод	5.0	Закрепление отсутствует
32	-	-	432679.08	2144459.83	Картометрический метод	5.0	Закрепление отсутствует
33	-	-	432680.83	2144458.86	Картометрический метод	5.0	Закрепление отсутствует
34	-	-	432688.41	2144455.68	Картометрический метод	5.0	Закрепление отсутствует
35	-	-	432695.43	2144451.46	Картометрический метод	5.0	Закрепление отсутствует
36	-	-	432701.45	2144449.52	Картометрический метод	5.0	Закрепление отсутствует
37	-	-	432705.05	2144448.36	Картометрический метод	5.0	Закрепление отсутствует
38	-	-	432706.65	2144447.06	Картометрический метод	5.0	Закрепление отсутствует
39	-	-	432715.42	2144460.72	Картометрический метод	5.0	Закрепление отсутствует
40	-	-	432719.67	2144467.26	Картометрический метод	5.0	Закрепление отсутствует
41	-	-	432723.58	2144471.65	Картометрический метод	5.0	Закрепление отсутствует
42	-	-	432734.61	2144483.84	Картометрический метод	5.0	Закрепление отсутствует
43	-	-	432717.08	2144499.62	Картометрический метод	5.0	Закрепление отсутствует
44	-	-	432700.43	2144514.24	Картометрический метод	5.0	Закрепление отсутствует
45	-	-	432669.05	2144542.69	Картометрический метод	5.0	Закрепление отсутствует

2. Сведения о характерных точках границ объекта							
Обозначение характерных точек границ	Существующие координаты, м		Измененные (уточненные) координаты, м		Метод определения координат характерной точки	Средняя квадратическая погрешность положения характерной точки (Mt), м	Описание обозначения точки на местности (при наличии)
	X	Y	X	Y			
1	2	3	4	5	6	7	8
46	-	-	432666.14	2144545.49	Картометрический метод	5.0	Закрепление отсутствует
47	-	-	432664.54	2144543.78	Картометрический метод	5.0	Закрепление отсутствует
48	-	-	432651.59	2144528.46	Картометрический метод	5.0	Закрепление отсутствует
20	-	-	432634.25	2144504.06	Картометрический метод	5.0	Закрепление отсутствует
49	-	-	433086.70	2151302.23	Картометрический метод	5.0	Закрепление отсутствует
50	-	-	433077.48	2151296.87	Картометрический метод	5.0	Закрепление отсутствует
51	-	-	433073.16	2151294.36	Картометрический метод	5.0	Закрепление отсутствует
52	-	-	433100.77	2151241.01	Картометрический метод	5.0	Закрепление отсутствует
53	-	-	433109.24	2151240.33	Картометрический метод	5.0	Закрепление отсутствует
54	-	-	433130.08	2151238.67	Картометрический метод	5.0	Закрепление отсутствует
55	-	-	433149.41	2151233.71	Картометрический метод	5.0	Закрепление отсутствует
56	-	-	433152.85	2151242.28	Картометрический метод	5.0	Закрепление отсутствует
57	-	-	433129.80	2151318.41	Картометрический метод	5.0	Закрепление отсутствует
58	-	-	433094.37	2151312.66	Картометрический метод	5.0	Закрепление отсутствует
49	-	-	433086.70	2151302.23	Картометрический метод	5.0	Закрепление отсутствует
59	-	-	436200.34	2144014.42	Картометрический метод	5.0	Закрепление отсутствует
60	-	-	436201.42	2144030.19	Картометрический метод	5.0	Закрепление отсутствует
61	-	-	436262.62	2144089.10	Картометрический метод	5.0	Закрепление отсутствует
62	-	-	436262.44	2144093.30	Картометрический метод	5.0	Закрепление отсутствует
63	-	-	436290.60	2144113.59	Картометрический метод	5.0	Закрепление отсутствует
64	-	-	436352.17	2144156.49	Картометрический метод	5.0	Закрепление отсутствует
65	-	-	436352.63	2144156.50	Картометрический метод	5.0	Закрепление отсутствует
66	-	-	436345.48	2144166.60	Картометрический метод	5.0	Закрепление отсутствует
67	-	-	436333.85	2144158.38	Картометрический метод	5.0	Закрепление отсутствует
68	-	-	436310.16	2144140.78	Картометрический метод	5.0	Закрепление отсутствует

ТЕКСТОВОЕ ОПИСАНИЕ
местоположения границ населенных пунктов, территориальных зон

Прохождение границы		Описание прохождения границы
от точки	до точки	
1	2	3
-	-	-