



ЛЕНИНГРАДСКИЙ ОБЛАСТНОЙ КОМИТЕТ ПО УПРАВЛЕНИЮ  
ГОСУДАРСТВЕННЫМ ИМУЩЕСТВОМ  
(ЛЕНОБЛКОМИМУЩЕСТВО)

**РАСПОРЯЖЕНИЕ**

03 октября 2024 года

№ 1606

Санкт-Петербург

**Об установлении публичного сервитута для использования земельных участков в целях эксплуатации объекта электросетевого хозяйства регионального значения «ВЛ 110 кВ Балтийская – 10 ПС 154-153»**

На основании статьи 23, главы V.7 Земельного кодекса Российской Федерации, Схемы территориального планирования Ленинградской области в области электроэнергетики, утвержденной постановлением Правительства Ленинградской области от 17.06.2021 № 381, в соответствии с пунктом 2.41 Положения о Ленинградском областном комитете по управлению государственным имуществом, утвержденного постановлением Правительства Ленинградской области от 23.04.2010 № 102, и в связи с ходатайством публичного акционерного общества «Россети Ленэнерго» (ОГРН 1027809170300, ИНН 7803002209, адрес местонахождения: 197349, Российская Федерация, Санкт-Петербург, вн. тер. г. МО Озеро Долгое, ул. Гаккелевская, д. 21, лит. а, e-mail: office@lenenergo.ru) от 06.09.2024 № 4526242582:

1. Установить публичный сервитут в отношении земельных участков согласно приложению 1.

Цель установления публичного сервитута – эксплуатация объекта электросетевого хозяйства регионального значения «ВЛ 110 кВ Балтийская – 10 ПС 154-153».

2. Утвердить границы публичного сервитута согласно приложению 2.

3. Публичный сервитут устанавливается на срок 49 лет.

4. Публичному акционерному обществу «Россети Ленэнерго» в течение 30 рабочих дней с даты издания настоящего распоряжения и далее ежегодно представлять в Леноблкомимущество график проведения работ при осуществлении деятельности, для обеспечения которой устанавливается публичный сервитут.

5. В течение пяти рабочих дней со дня издания настоящего распоряжения отделу формирования и учета земельных ресурсов Леноблкомимущества:

5.1. обеспечить размещение распоряжения на официальном сайте комитета (<http://kugi.lenobl.ru>) в информационно-телекоммуникационной сети "Интернет";

5.2. направить копию распоряжения в Управление Федеральной службы государственной регистрации, кадастра и картографии по Ленинградской области;

5.3. обеспечить направление копии распоряжения владельцу публичного сервитута, а также сведения, предусмотренные подпунктом 5 пункта 7 статьи 39.43 Земельного кодекса Российской Федерации.

6. Публичное акционерное общество «Россети Ленэнерго» обязано привести земельные участки в состояние, пригодное для использования в соответствии с видом разрешенного использования, снести инженерное сооружение, размещенное на основании публичного сервитута, в сроки предусмотренные пунктом 8 статьи 39.50 Земельного кодекса Российской Федерации.

7. Публичный сервитут считается установленным со дня внесения сведений о нём в Единый государственный реестр недвижимости.

8. Контроль за исполнением распоряжения оставляю за собой.

Заместитель  
председателя комитета



Г.В.Давыдова

**Перечень земельных участков, в отношении которых устанавливается публичный сервитут**

№ п/п	Кадастровый номер земельного участка	Адрес земельного участка
1	47:14:1302001:259	Ленинградская область, Ломоносовский район, МО "Русско-Высоцкое сельское поселение", АОЗТ "Птицефабрика Русско-Высоцкая" у д. Русско-Высоцкое
2	47:14:1302001:264	Ленинградская область, Ломоносовский район, Русско-Высоцкое сельское поселение, АОЗТ "Птицефабрика Русско-Высоцкая" у с. Русско-Высоцкое
3	47:14:1302001:263	Ленинградская область, Ломоносовский район, Русско-Высоцкое сельское поселение, АОЗТ "Птицефабрика Русско-Высоцкая" у с. Русско-Высоцкое
4	47:14:1302001:262	Ленинградская область, Ломоносовский район, Русско-Высоцкое сельское поселение, АОЗТ "Птицефабрика Русско-Высоцкая" у с. Русско-Высоцкое
5	47:14:0000000:39372	Ленинградская область, Ломоносовский район, Ломоносовское лесничество, Ломоносовское участковое лесничество, квартал 1001 (часть выдела 1), Кипенское участковое лесничество, квартал 28 (части выделов 1, 3), квартал 29 (часть выдела 15), квартал 55 (части выделов 10, 11, 12, 16), квартал 56 (часть выдела 10), квартал 57 (части выделов 3, 9) квартал 73 (часть выдела 1), квартал 76 (части выделов 1-3, 6, 11), квартал 87 (части выделов 1,4-7, 12) квартал 89 (части выделов 8-12, 17, 23)
6	47:14:1314001:10	Ленинградская область, Ломоносовский район, Русско-Высоцкое сельское поселение, Глуховский парклесхоз
7	47:14:1305004:19	Ленинградская область, Ломоносовский муниципальный район, Русско-Высоцкое сельское поселение, дер. Телези
8	47:14:1314001:9	Ленинградская область, Ломоносовский район, Русско-Высоцкое сельское поселение, Глуховский парклесхоз
9	47:14:1314001:8	Ленинградская область, Ломоносовский муниципальный район, Русско-Высоцкое сельское поселение, Глуховский парклесхоз
10	47:14:1301002:30	Ленинградская область, Ломоносовский район, Русско-Высоцкое сельское поселение, АОЗТ "Красносельское"
11	47:14:1301002:29	Ленинградская область, Ломоносовский район, Русско-Высоцкое сельское поселение, АОЗТ "Красносельское"
12	47:14:1301002:54	Ленинградская обл, Ломоносовский р-н
13	47:14:1301002:48	Ленинградская обл., Ломоносовский р-н
14	47:14:1301002:26	Ленинградская область, Ломоносовский район, Русско-Высоцкое сельское поселение, АОЗТ "Красносельское"
15	47:14:1306008:19	Ленинградская область, Ломоносовский муниципальный район, Лаголовское сельское поселение, дер. Лаголово
16	47:14:1306008:18	Ленинградская область, Ломоносовский муниципальный район, Лаголовское сельское поселение, дер. Лаголово
17	47:14:1306009:5	Ленинградская область, Ломоносовский муниципальный район, Лаголовское сельское поселение, дер. Лаголово
18	47:14:1302002:1	Ленинградская область, Ломоносовский район, МО "Русско-Высоцкое сельское поселение", АОЗТ "Птицефабрика Русско-Высоцкая"



19	47:14:0000000:39106 (входит в состав ЕЗП 47:14:0000000:32)	Ленинградская область, Ломоносовский муниципальный район, Ломоносовское лесничество, участковые лесничества: Сосновоборское кв.1—16,20-25,28-31,36-40,46-47,54-56,64-73,81-90,99-109,111-128,132-149,154-171,176-192,194-222, Приморское кв.1-170, Копорское кв.1-15,21-40,44-188, Лопухинское кв.1-193, Гостилицкое кв.1-171, Кипенское кв.1,3,4,6-94, Володарское кв.9-74,77-136,138,141-150,168-178,180-209,220, Ломоносовское кв.1,201,301-315,401-406,501-509,601-610,701,801,901-903,1001-1002.
20	47:14:0000000:38025	Ленинградская область, Ломоносовский муниципальный район, Ломоносовское лесничество, Гостилицкое участковое лесничество, квартал 159 (части выделов 21, 22, 28, 31, 32, 33), Кипенское участковое лесничество, квартал 36 (части выделов 4, 6, 7, 9, 10), квартал 55 (части выделов 11, 12, 16), квартал 56 (части выделов 4, 7, 8, 9, 10, 12, 13, 14), квартал 57 (части выделов 3, 9, 11), квартал 58 (выдел 1, часть выдела 2), квартал 59 (части выделов 1, 3, 4, 5, 10, 11), квартал 87 (части выделов 4, 5, 7, 8, 11, 12, 13), квартал 89 (части выделов 8, 9, 10, 11, 12, 13, 17, 22, 23, 24)
21	47:14:0000000:38392	Ленинградская область, Ломоносовский район, Ломоносовское лесничество, Кипенское участковое лесничество, квартал 64, выдел 13; квартал 65 выдел 11, квартал 70 выдел 7, квартал 87 часть выдела 7, выдел 14, квартал 89 выдел 25
22	47:14:1305008:35	Ленинградская область, Ломоносовский район, МО "Русско-Высоцкое сельское поселение", д. Телези, д. 45
23	47:14:1305005:20	Ленинградская область, Ломоносовский район, МО "Русско-Высоцкое сельское поселение", д. Телези, д. 48
24	47:14:1301002:1	Российская Федерация, Ленинградская область, Ломоносовский муниципальный район, Русско-Высоцкое сельское поселение, деревня Телези, земельный участок 44А
25	47:14:0000000:39189	Ленинградская область, Ломоносовский район, автомобильная дорога общего пользования "Спецподъезд"
26	47:14:1301002:51	Ленинградская обл, Ломоносовский р-н
27	47:14:1301002:52	Ленинградская обл, Ломоносовский р-н
28	47:14:1301002:46	Ленинградская обл., Ломоносовский р-н
29	47:14:1301002:69	Ленинградская область, Ломоносовский муниципальный район
30	47:14:1301002:362	Российская Федерация, Ленинградская область, Ломоносовский р-н
31	47:14:1301002:361	Российская Федерация, Ленинградская область, Ломоносовский р-н
32	47:14:1313001:11	Ленинградская область, Ломоносовский район, МО "Русско-Высоцкое сельское поселение", ЗАО "Птицефабрика "Лаголово", участок 10
33	47:14:1313001:19	Ленинградская область, Ломоносовский район, МО "Русско-Высоцкое сельское поселение", ЗАО "Птицефабрика "Лаголово", у деревни Лаголово, квартал 1, рабочий участок 10
34	47:14:1313001:13	Ленинградская область, Ломоносовский район, МО "Русско-Высоцкое сельское поселение", ЗАО "Птицефабрика "Лаголово", у дер.Лаголово, рабочий участок 10, уч.III
35	47:14:1306008:22	Ленинградская область, Ломоносовский район, Лаголовское сельское поселение, дер. Лаголово, ул. Советская, д. 44
36	47:14:1306008:2	Ленинградская область, Ломоносовский район, Лаголовское сельское поселение, д.Лаголово, ул.Советская, д.42
37	47:14:1306008:1	Ленинградская область, Ломоносовский район, МО "Русско-Высоцкое сельское поселение", д.Лаголово ул.Советская, дом 40

38	47:14:1306008:17	Ленинградская область, Ломоносовский муниципальный район, Лаголовское сельское поселение, деревня Лаголово, ул. Советская, д. 38
39	47:14:1313001:16	Ленинградская область, Ломоносовский район, МО "Русско-Высоцкое сельское поселение", ЗАО "Птицефабрика "Лаголово" у д.Лаголово, квартал 1, участок 10-IV
40	47:14:1306006:29	Ленинградская область, Ломоносовский район, Лаголовское сельское поселение, д.Лаголово, ул.Советская, д.36
41	47:14:1306008:21	Ленинградская область, Ломоносовский район, д. Лаголово, Советская, 34
42	47:14:1306008:32	Ленинградская область, Ломоносовский район, Лаголовское сельское поселение, д. Лаголово
43	47:14:1306008:249	Ленинградская обл., Ломоносовский р-н, д Лаголово, ул Советская, д 30
44	47:14:1313001:82	Российская Федерация, Ленинградская область, Ломоносовский муниципальный район, Лаголовское сельское поселение, территория промышленная зона "Южная", земельный участок 39
45	47:14:1313001:750	Российская Федерация, Ленинградская область, Ломоносовский муниципальный район, Лаголовское сельское поселение
46	47:14:1313001:721	Российская Федерация, Ленинградская область, район Ломоносовский, сельское поселение Лаголовское, территория промышленная зона "Южная", земельный участок 37
47	47:14:1313001:720	Российская Федерация, Ленинградская область, район Ломоносовский, сельское поселение Лаголовское, территория промышленная зона "Южная", земельный участок 37
48	47:14:1313001:718	Российская Федерация, Ленинградская область, район Ломоносовский, сельское поселение Лаголовское, территория промышленная зона "Южная", земельный участок 37
49	47:14:1313001:41	Российская Федерация, Ленинградская область, Ломоносовский район, Лаголовское сельское поселение, территория промышленной зоны "Южная", участок 40
50	47:14:1313001:719	Российская Федерация, Ленинградская область, район Ломоносовский, сельское поселение Лаголовское, территория промышленная зона "Южная", земельный участок 37
51	47:14:1313001:676	Российская Федерация, Ленинградская область, Ломоносовский район, Лаголовское сельское поселение, территория промышленная зона "Южная", земельный участок 9
52	47:14:1313001:168	Российская Федерация, Ленинградская область, Ломоносовский район, Лаголовское сельское поселение, территория промышленная зона "Южная", участок 8
53	47:14:0000000:39368	Ленинградская область, Ломоносовский муниципальный район, Лаголовское сельское поселение
54	47:14:1313001:681	Российская Федерация, Ленинградская область, Ломоносовский район, Лаголовское сельское поселение, деревня Лаголово, улица Советская, земельный участок 16
55	47:14:1313001:54	Российская Федерация, Ленинградская область, Ломоносовский район, Лаголовское сельское поселение, территория промышленная зона Восточная, участок 11
56	47:14:1313001:14	Российская Федерация, Ленинградская область, Ломоносовский район, Лаголовское сельское поселение, территория промышленная зона Восточная, участок 12
57	47:14:1313001:12	Российская Федерация, Ленинградская область, Ломоносовский муниципальный район, Лаголовское сельское поселение, территория промышленная зона "Восточная", земельный участок 74
58	47:14:1313001:27	Российская Федерация, Ленинградская область, Ломоносовский муниципальный район, Лаголовское сельское поселение, территория промышленная зона "Восточная", земельный участок 75



59	47:14:1313001:28	Российская Федерация, Ленинградская область, Ломоносовский район, Лаголовское сельское поселение, территория промышленная зона Восточная, участок 18
60	47:14:1313001:25	Российская Федерация, Ленинградская область, Ломоносовский район, Лаголовское сельское поселение, территория промышленная зона Восточная, участок 17
61	47:14:1313001:10	Российская Федерация, Ленинградская область, Ломоносовский район, Лаголовское сельское поселение, территория промышленной зоны "Восточная", участок 16
62	47:14:1313001:29	Российская Федерация, Ленинградская область, Ломоносовский район, Лаголовское сельское поселение, территория промышленная зона Восточная, участок 15
63	47:14:1313001:46	Российская Федерация, Ленинградская область, Ломоносовский район, Лаголовское сельское поселение, территория промышленная зона Восточная, участок 14
64	47:14:1301004:303	Российская Федерация, Ленинградская область, Ломоносовский муниципальный район, Лаголовское сельское поселение
65	47:14:1301004:25	Ленинградская область, Ломоносовский муниципальный район, Лаголовское сельское поселение
66	47:14:1301004:9	Ленинградская область, Ломоносовский муниципальный район, Лаголовское сельское поселение, 1-й км. Гатчинского шоссе, ЗАО "Красносельское"
67	47:14:1301004:19	Ленинградская область, Ломоносовский муниципальный район, Лаголовское сельское поселение, 1-й км. Гатчинского шоссе, ЗАО "Красносельское"
68	47:14:1301004:305	Российская Федерация, Ленинградская область, Ломоносовский муниципальный район, Лаголовское сельское поселение, территория промышленная зона "Восточная", земельный участок 76

**ГРАФИЧЕСКОЕ ОПИСАНИЕ**

местоположения границ населенных пунктов, территориальных зон, особо охраняемых  
природных территорий, зон с особыми условиями использования территории

Публичный сервитут под объект электросетевого хозяйства "ВЛ-110 кВ Балтийская -10 ПС 154-153"

(наименование объекта, местоположение границ которого описано (далее - объект))

Раздел 1

Сведения об объекте		
N п/п	Характеристики объекта	Описание характеристик
1	2	3
1	Местоположение объекта	Ленинградская область, Ломоносовский м.р-н, Лаголовское с.п., Лаголово д, Ленинградская область, Ломоносовский м.р-н, Русско-Высоцкое с.п., Телези д
2	Площадь объекта ± величина погрешности определения площади ( $P \pm \Delta P$ ), м <sup>2</sup>	279005 ± 185
3	Иные характеристики объекта	Публичный сервитут под объект электросетевого хозяйства. <b>Цель установления:</b> в соответствии с п. 1 ст. 39.37 Земельного Кодекса Российской Федерации публичный сервитут устанавливается для эксплуатации существующего объекта электросетевого хозяйства "ВЛ-110 кВ Балтийская -10 ПС 154-153" являющегося объектом регионального значения, необходимым для организации электроснабжения населения и подключения (технологического присоединения) к сетям инженерно-технического обеспечения. <b>Срок публичного сервитута:</b> 49 лет. <b>Наименование объекта публичного сервитута:</b> "ВЛ-110 кВ Балтийская -10 ПС 154-153". <b>Кадастровый район:</b> 47:14. Обладатель публичного сервитута, почтовый адрес и адрес электронной почты для связи с ним: Публичное акционерное общество «Россети Ленэнерго» (ОГРН 1027809170300, ИНН 7803002209, адрес местонахождения: 197227, Российская Федерация, Санкт-Петербург, вн.тер. г. МО Озеро Долгое, ул. Гаккелевская, д. 21, лит. А, e-mail: office@lenenergo.ru).

Раздел 2

Сведения о местоположении границ объекта					
1. Система координат МСК-47, зона 2					
2. Сведения о характерных точках границ объекта					
Обозначение характерных точек границ	Координаты, м		Метод определения координат характерной точки	Средняя квадратическая погрешность положения характерной точки (M), м	Описание обозначения точки на местности (при наличии)
	X	Y			
1	2	3	4	5	6
1	411847.02	2200573.22	Аналитический метод	0.1	-
2	411862.28	2200610.06	Аналитический метод	0.1	-
3	411839.26	2200619.85	Аналитический метод	0.1	-
4	411831.43	2200621.45	Аналитический метод	0.1	-
5	411823.86	2200619.94	Аналитический метод	0.1	-
6	411817.59	2200616.30	Аналитический метод	0.1	-



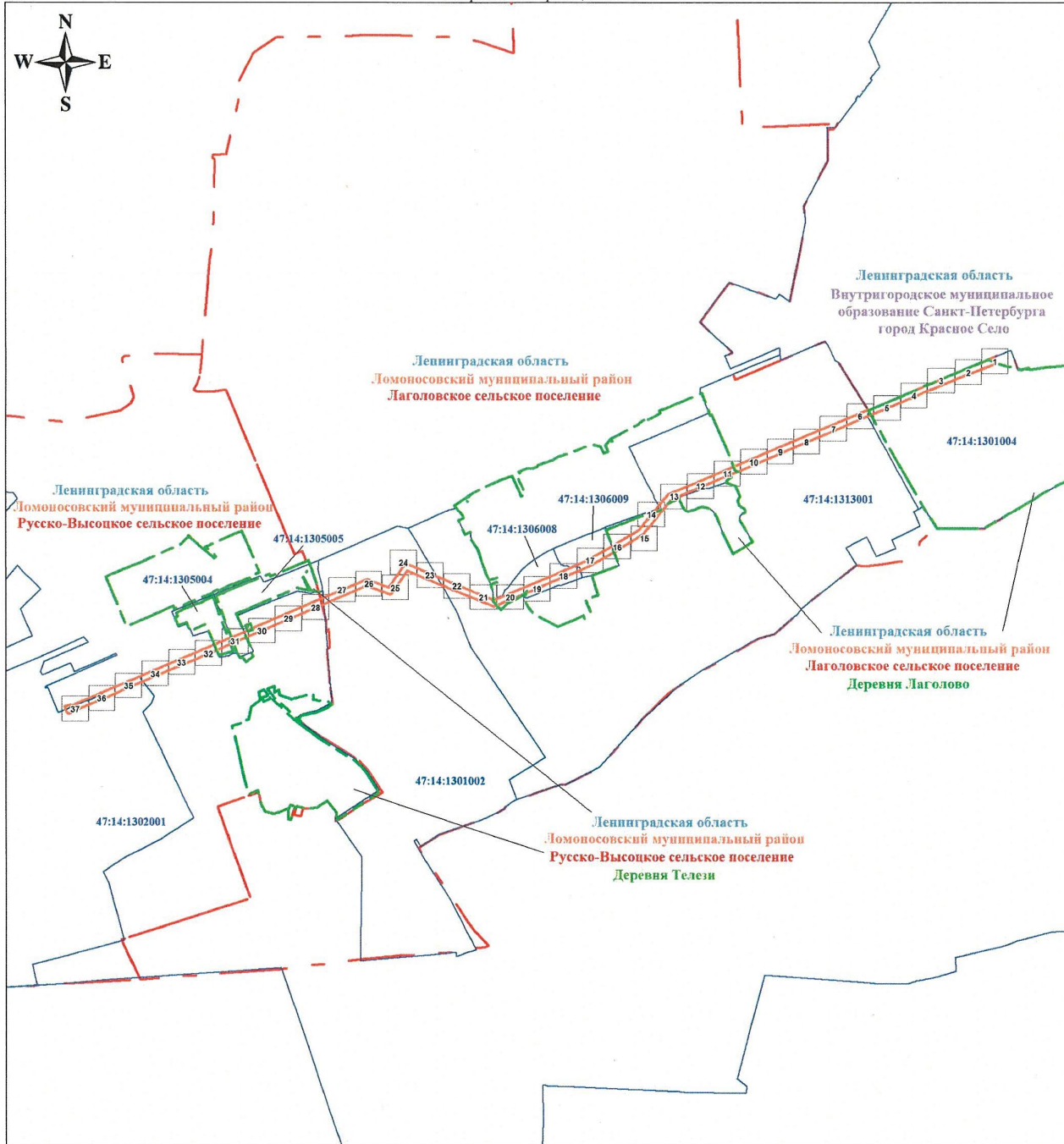
Сведения о местоположении границ объекта					
1. Система координат МСК-47, зона 2					
2. Сведения о характерных точках границ объекта					
Обозначение характерных точек границ	Координаты, м		Метод определения координат характерной точки	Средняя квадратическая погрешность положения характерной точки (M <sub>t</sub> ), м	Описание обозначения точки на местности (при наличии)
	X	Y			
7	411812.81	2200608.75	Аналитический метод	0.1	-
8	411723.72	2200381.51	Аналитический метод	0.1	-
9	411630.62	2200161.33	Аналитический метод	0.1	-
10	411535.89	2199940.56	Аналитический метод	0.1	-
11	411448.25	2199731.24	Аналитический метод	0.1	-
12	411360.21	2199523.61	Аналитический метод	0.1	-
13	411274.78	2199322.06	Аналитический метод	0.1	-
14	411188.10	2199118.20	Аналитический метод	0.1	-
15	411090.29	2198887.40	Аналитический метод	0.1	-
16	411000.68	2198676.22	Аналитический метод	0.1	-
17	410903.48	2198445.30	Аналитический метод	0.1	-
18	410671.51	2198257.58	Аналитический метод	0.1	-
19	410667.02	2198252.45	Аналитический метод	0.1	-
20	410553.04	2198065.77	Аналитический метод	0.1	-
21	410451.65	2197893.88	Аналитический метод	0.1	-
22	410347.61	2197653.12	Аналитический метод	0.1	-
23	410266.00	2197459.84	Аналитический метод	0.1	-
24	410183.46	2197263.82	Аналитический метод	0.1	-
25	410181.89	2197256.06	Аналитический метод	0.1	-
26	410183.42	2197248.40	Аналитический метод	0.1	-
27	410273.13	2197032.12	Аналитический метод	0.1	-
28	410346.34	2196856.88	Аналитический метод	0.1	-
29	410423.25	2196674.71	Аналитический метод	0.1	-
30	410271.59	2196570.85	Аналитический метод	0.1	-
31	410265.46	2196564.51	Аналитический метод	0.1	-
32	410262.90	2196555.02	Аналитический метод	0.1	-
33	410264.20	2196547.24	Аналитический метод	0.1	-
34	410320.90	2196398.09	Аналитический метод	0.1	-
35	410289.58	2196327.16	Аналитический метод	0.1	-
36	410207.03	2196133.38	Аналитический метод	0.1	-
37	410136.26	2195969.52	Аналитический метод	0.1	-
38	410048.63	2195765.41	Аналитический метод	0.1	-
39	409960.82	2195559.67	Аналитический метод	0.1	-
40	409910.40	2195441.45	Аналитический метод	0.1	-
41	409819.47	2195231.55	Аналитический метод	0.1	-
42	409773.34	2195120.04	Аналитический метод	0.1	-
43	409653.66	2194840.58	Аналитический метод	0.1	-
44	409574.97	2194661.26	Аналитический метод	0.1	-
45	409492.11	2194465.52	Аналитический метод	0.1	-
46	409460.92	2194403.56	Аналитический метод	0.1	-
47	409458.78	2194394.57	Аналитический метод	0.1	-
48	409461.46	2194384.57	Аналитический метод	0.1	-
49	409467.07	2194378.47	Аналитический метод	0.1	-
50	409472.70	2194375.52	Аналитический метод	0.1	-
51	409505.93	2194364.91	Аналитический метод	0.1	-
52	409518.09	2194403.01	Аналитический метод	0.1	-
53	409507.18	2194406.50	Аналитический метод	0.1	-

Сведения о местоположении границ объекта					
1. Система координат МСК-47, зона 2					
2. Сведения о характерных точках границ объекта					
Обозначение характерных точек границ	Координаты, м		Метод определения координат характерной точки	Средняя квадратическая погрешность положения характерной точки (Mt), м	Описание обозначения точки на местности (при наличии)
	X	Y			
54	409528.69	2194449.32	Аналитический метод	0.1	-
55	409611.65	2194645.30	Аналитический метод	0.1	-
56	409690.32	2194824.58	Аналитический метод	0.1	-
57	409699.00	2194845.14	Аналитический метод	0.1	-
58	409700.97	2194849.64	Аналитический метод	0.1	-
59	409703.13	2194854.46	Аналитический метод	0.1	-
60	409810.25	2195104.63	Аналитический метод	0.1	-
61	409856.37	2195216.10	Аналитический метод	0.1	-
62	409947.12	2195425.60	Аналитический метод	0.1	-
63	409997.61	2195543.97	Аналитический метод	0.1	-
64	410085.41	2195749.69	Аналитический метод	0.1	-
65	410173.01	2195953.72	Аналитический метод	0.1	-
66	410243.81	2196117.66	Аналитический метод	0.1	-
67	410326.23	2196311.12	Аналитический метод	0.1	-
68	410360.81	2196389.44	Аналитический метод	0.1	-
69	410362.51	2196397.52	Аналитический метод	0.1	-
70	410361.20	2196404.63	Аналитический метод	0.1	-
71	410307.18	2196546.74	Аналитический метод	0.1	-
72	410459.33	2196650.94	Аналитический метод	0.1	-
73	410465.35	2196657.44	Аналитический метод	0.1	-
74	410468.03	2196667.44	Аналитический метод	0.1	-
75	410466.46	2196675.22	Аналитический метод	0.1	-
76	410383.23	2196872.33	Аналитический метод	0.1	-
77	410310.06	2197047.47	Аналитический метод	0.1	-
78	410223.57	2197256.00	Аналитический метод	0.1	-
79	410302.86	2197444.31	Аналитический метод	0.1	-
80	410384.36	2197637.33	Аналитический метод	0.1	-
81	410487.87	2197876.86	Аналитический метод	0.1	-
82	410587.40	2198045.30	Аналитический метод	0.1	-
83	410699.36	2198228.66	Аналитический метод	0.1	-
84	410932.55	2198417.36	Аналитический метод	0.1	-
85	410936.30	2198420.67	Аналитический метод	0.1	-
86	410938.40	2198425.15	Аналитический метод	0.1	-
87	411037.53	2198660.67	Аналитический метод	0.1	-
88	411127.11	2198871.78	Аналитический метод	0.1	-
89	411224.92	2199102.58	Аналитический метод	0.1	-
90	411311.60	2199306.41	Аналитический метод	0.1	-
91	411397.03	2199507.99	Аналитический метод	0.1	-
92	411485.09	2199715.66	Аналитический метод	0.1	-
93	411509.02	2199772.20	Аналитический метод	0.1	-
94	411504.99	2199774.75	Аналитический метод	0.1	-
95	411667.44	2200145.70	Аналитический метод	0.1	-
96	411760.66	2200366.17	Аналитический метод	0.1	-
97	411842.54	2200574.99	Аналитический метод	0.1	-
1	411847.02	2200573.22	Аналитический метод	0.1	-










План границ объекта  
Обзорная схема границ объекта



Масштаб 1:27500

Используемые условные знаки и обозначения:

-  Граница публичного сервитута
-  Граница кадастрового квартала
-  Номер кадастрового квартала

-  Граница населенного пункта
-  Граница муниципального образования

Подпись

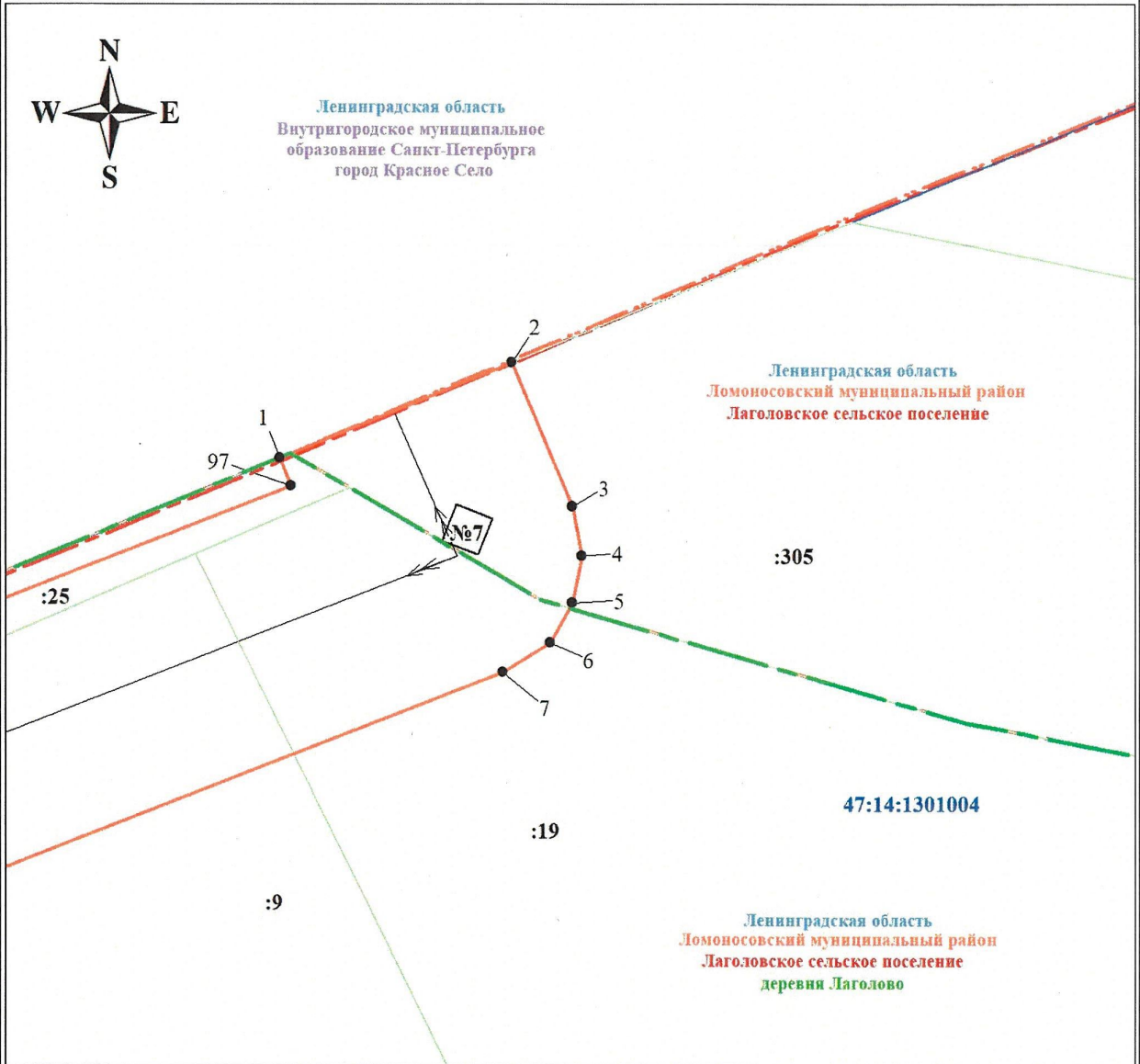
  
Никонова В. С.  
СНИЛС  
124-803-848 52  


Дата 05 сентября 2024 г.



План границ объекта

Выносной лист № 1



Масштаб 1:1000

Используемые условные знаки и обозначения:

	Обозначение характерной точки границы публичного сервитута		Номер кадастрового квартала
	Граница публичного сервитута		Линия ВЛ 110 «В Балтийская -10 ПС 154-153»
	Граница земельного участка, учтенного в ЕГРН		Граница населенного пункта
	Граница кадастрового квартала		Граница муниципального образования
	Номер земельного участка, учтенного в ЕГРН		

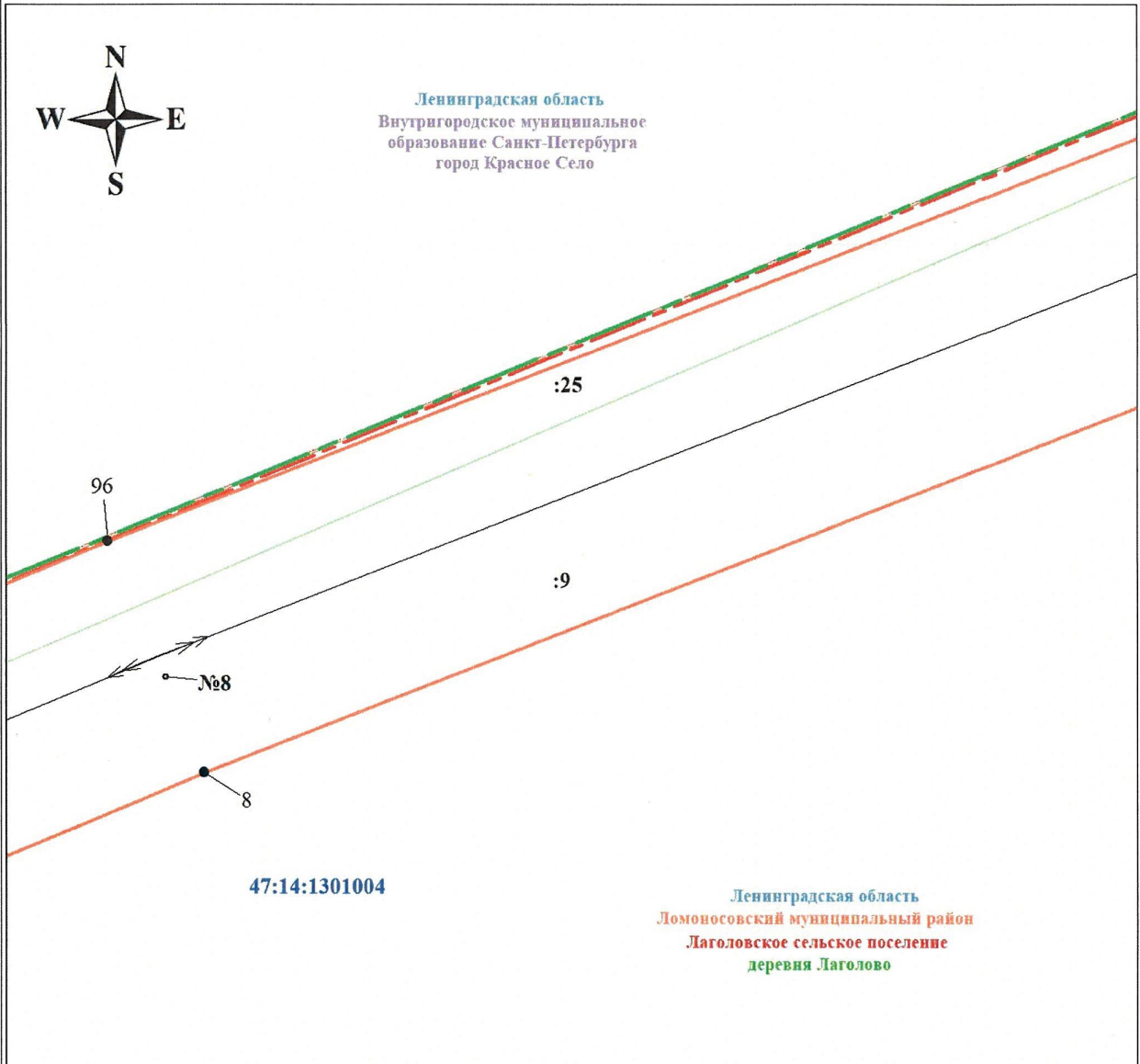
Подпись

*Никонова Е. С.*  
НИКОЛОВА ЕЛЕНА СЕРГЕЕВНА  
КАДАСТРОВЫЙ ИНЖЕНЕР  
СНИЛС  
124-803-848 52

Дата 05 сентября 2024 г.

План границ объекта

Выносной лист № 2



Масштаб 1:1000

Используемые условные знаки и обозначения:

	Обозначение характерной точки границы публичного сервитута		47:14:1301002	Номер кадастрового квартала
	Граница публичного сервитута			Линия ВЛ 110 кВ Балтийская -10 ПС 154-153
	Граница земельного участка, учтенного в ЕГРН			Граница населенного пункта
	Граница кадастрового квартала			Граница муниципального образования
	:303			Номер земельного участка, учтенного в ЕГРН

Подпись

*Никонова Е. С.*  
НИКОНОВА ЕЛЕНА СЕРГЕЕВНА  
КАДАСТРОВЫЙ ИНЖЕНЕР  
СНИЛС  
124-803-848 52


Дата 05 сентября 2024 г.

План границ объекта

Выносной лист № 3



Ленинградская область  
Внутригородское муниципальное  
образование Санкт-Петербурга  
город Красное Село



Ленинградская область  
Ломоносовский муниципальный район  
Лаголовское сельское поселение  
деревня Лаголово

Масштаб 1:1000

Используемые условные знаки и обозначения:

	Обозначение характерной точки границы публичного сервитута		Граница публичного сервитута		Граница кадастрового квартала		Граница земельного участка, учтенного в ЕГРН		Граница муниципального образования
	Обозначение характерной точки границы публичного сервитута		Граница публичного сервитута		Граница кадастрового квартала		Граница земельного участка, учтенного в ЕГРН		Граница муниципального образования
	Номер земельного участка, учтенного в ЕГРН		Граница публичного сервитута		Граница кадастрового квартала		Граница земельного участка, учтенного в ЕГРН		Граница муниципального образования
			Номер кадастрового квартала		Линия ВЛ 110 кВ Балтийская -10 ПС 154-153		Граница населенного пункта		Граница муниципального образования

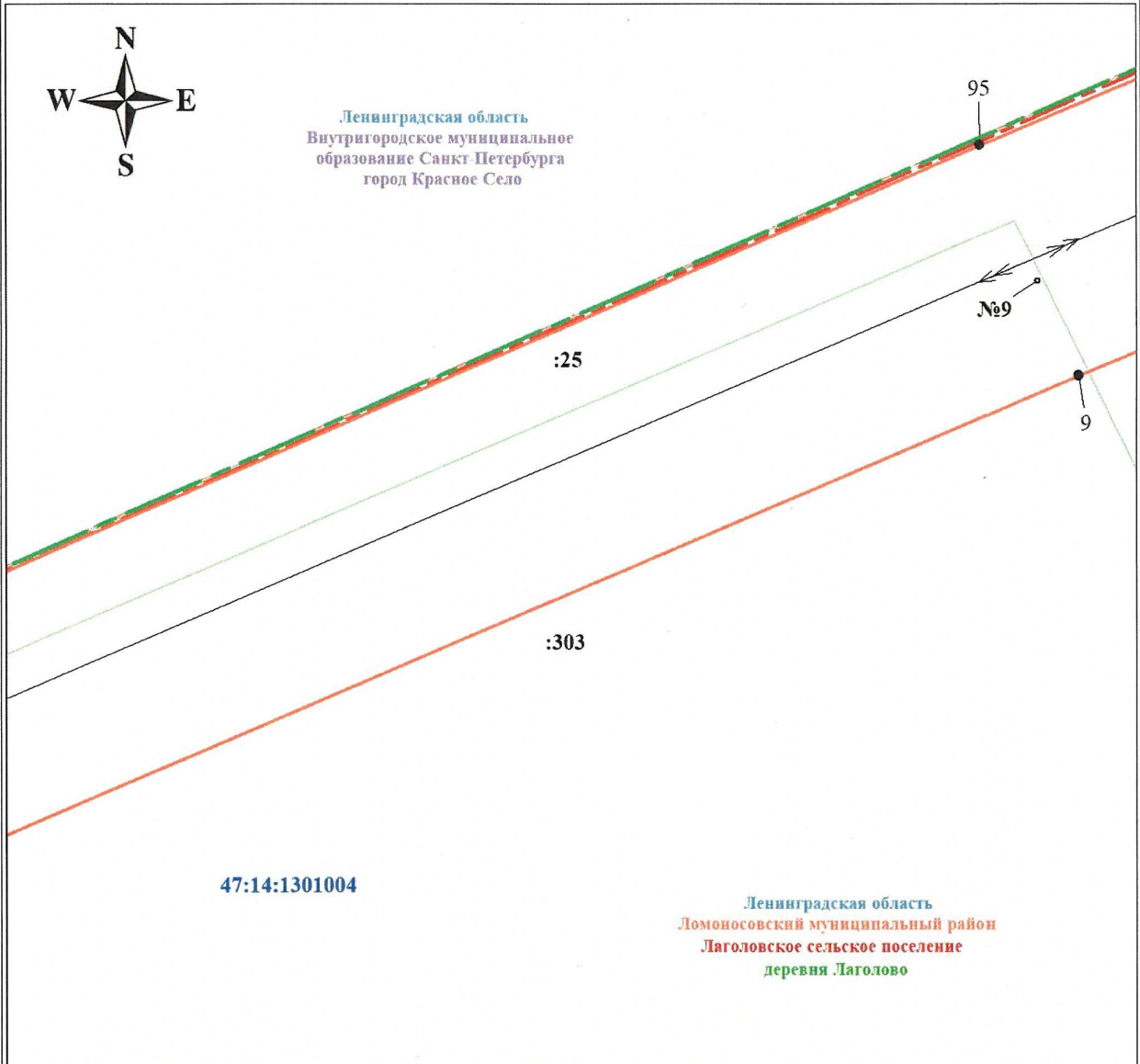
Подпись

Никонова Е. С.  
СНИЛС  
124-803-848 52  
НИКОНОВА ЕЛЕНА СЕРГЕЕВНА

Дата 05 сентября 2024 г.

План границ объекта

Выносной лист № 4



Масштаб 1:1000

Используемые условные знаки и обозначения:

	Обозначение характерной точки границы публичного сервитута	47:14:1301002	Номер кадастрового квартала
	Граница публичного сервитута		Линия ВЛ 110 кВ Балтийская -10 ПС 154-153
	Граница земельного участка, учтенного в ЕГРН		Граница населенного пункта
	Граница кадастрового квартала		Граница муниципального образования
:303	Номер земельного участка, учтенного в ЕГРН		

Подпись

*Никонова Е. С.*  
НИКОНОВА ЕЛЕНА СЕРГЕЕВНА  
КАДАСТРОВЫЙ ИНЖЕНЕР  
СНИЛС  
124-803-848 52

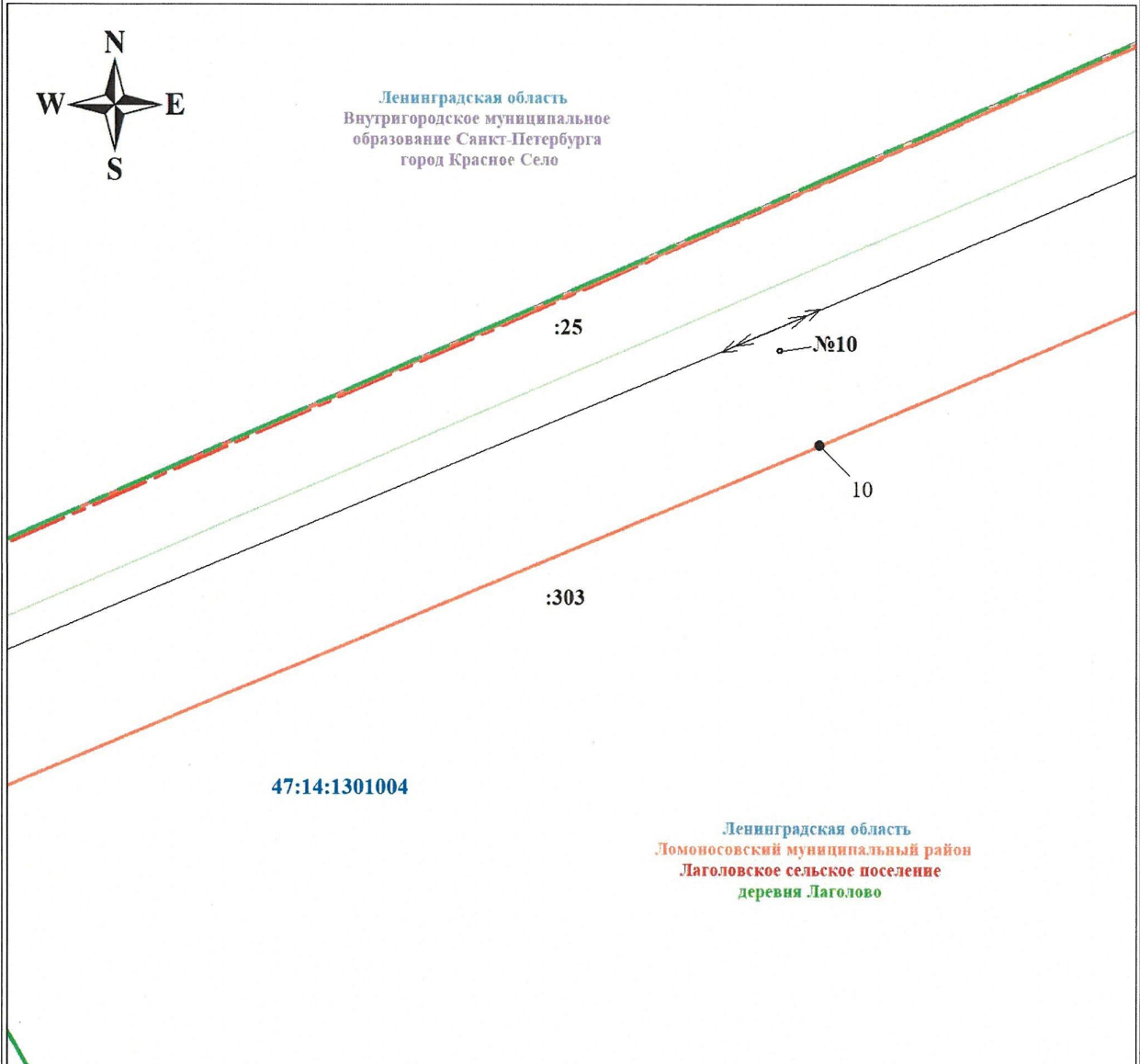
Никонова Е. С.

Дата 05 сентября 2024 г.



План границ объекта

Выносной лист № 5



Масштаб 1:1000

Используемые условные знаки и обозначения:

	Обозначение характерной точки границы публичного сервитута	47:14:1301002	Номер кадастрового квартала
	Граница публичного сервитута		Линия ВЛ 110 «В Балтийская -10 ПС 154-153»
	Граница земельного участка, учтенного в ЕГРН		Граница населенного пункта
	Граница кадастрового квартала		Граница муниципального образования
:303	Номер земельного участка, учтенного в ЕГРН		

Подпись

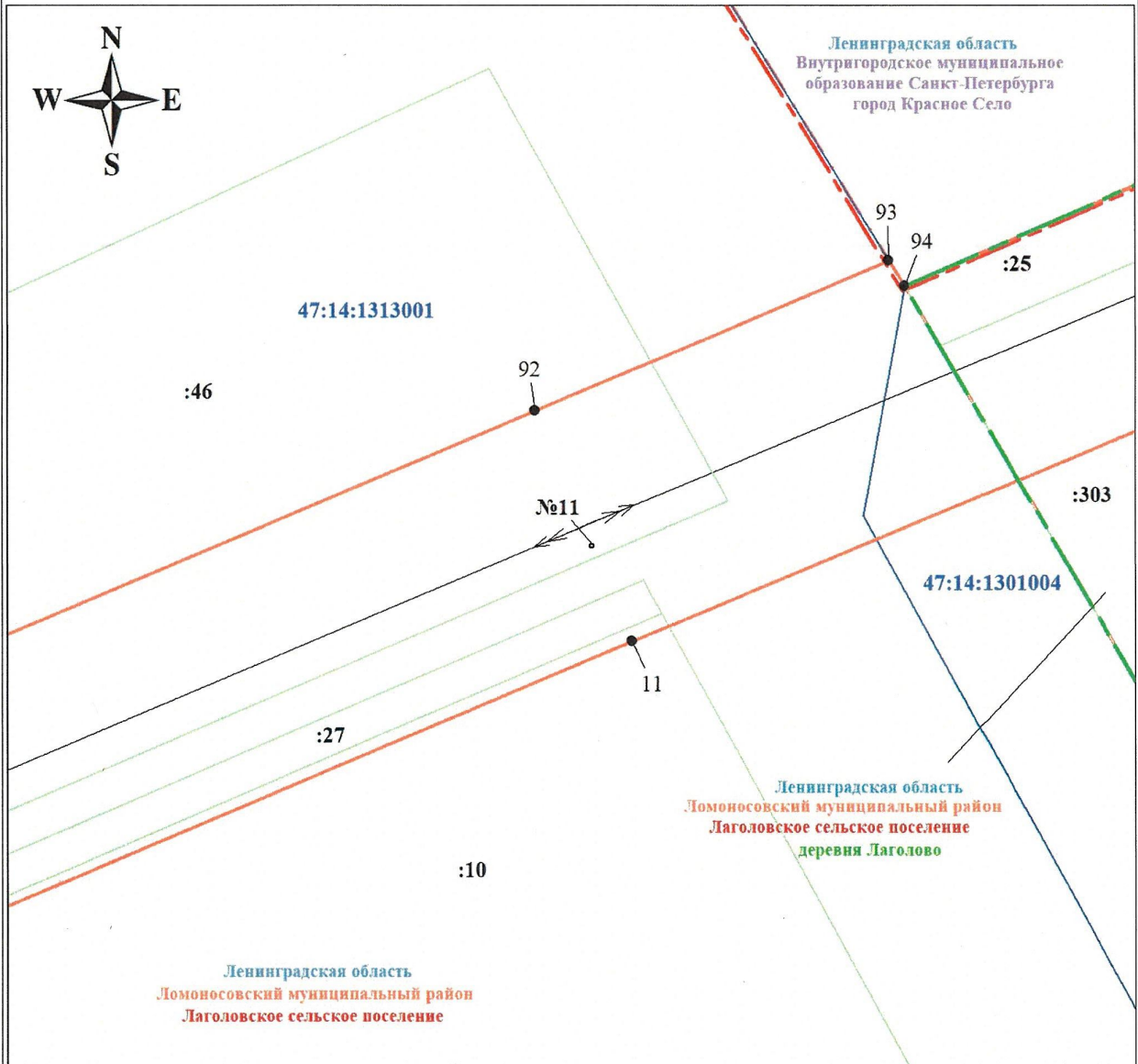
*Никонова Е. С.* Никонова Е. С.



Дата 05 сентября 2024 г.

План границ объекта

Выносной лист № 6



Масштаб 1:1000

Используемые условные знаки и обозначения:

	Обозначение характерной точки границы публичного сервитута		Номер кадастрового квартала
	Граница публичного сервитута		Линия ВЛ 110 кВ Балтийская -10 ПС 154-153
	Граница земельного участка, учтенного в ЕГРН		Граница населенного пункта
	Граница кадастрового квартала		Граница муниципального образования
	Номер земельного участка, учтенного в ЕГРН		

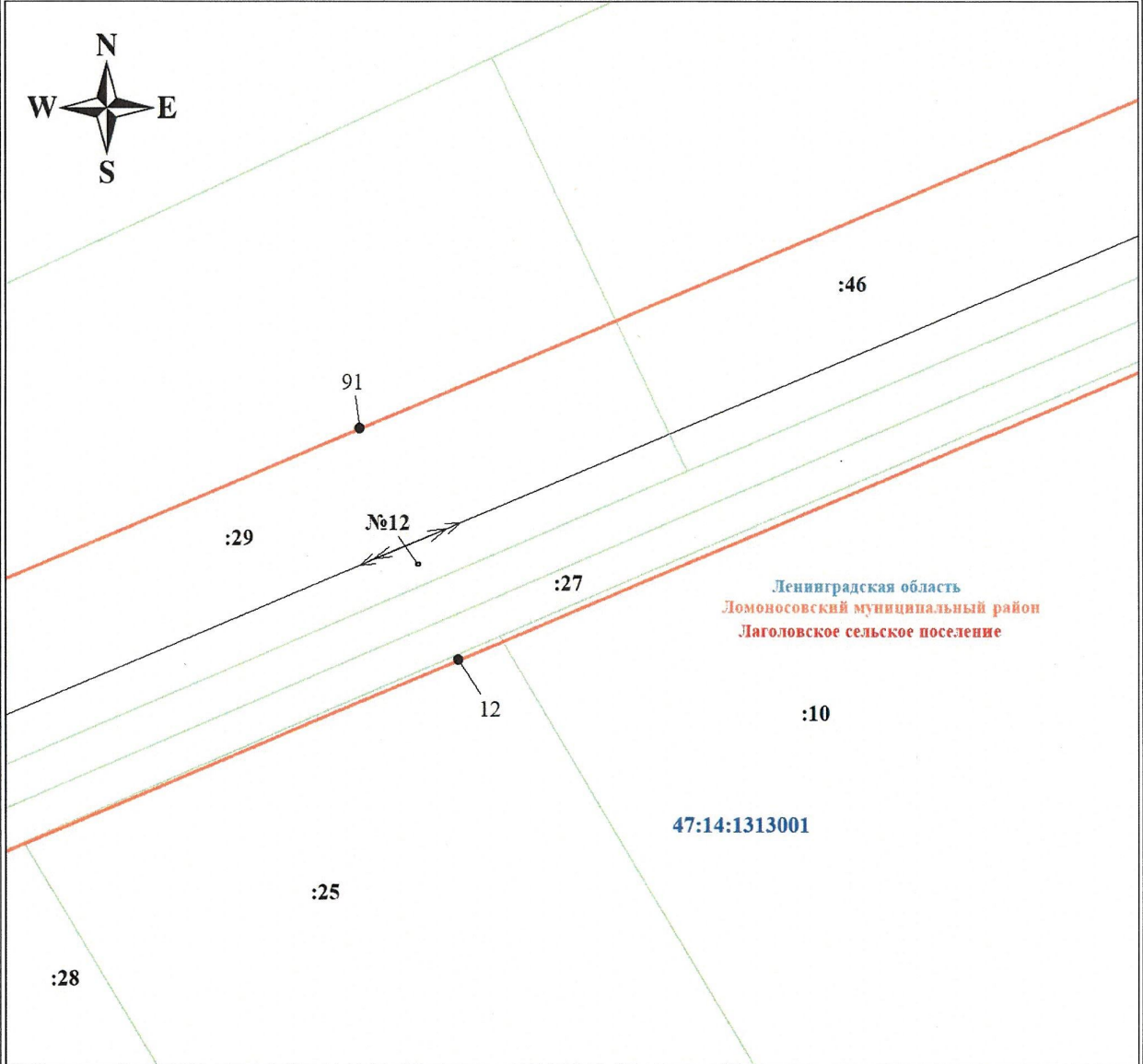
Подпись

Никонова Е. С.

Дата 05 сентября 2024 г.










План границ объекта

Выносной лист № 7



Масштаб 1:1000

Используемые условные знаки и обозначения:

	Обозначение характерной точки границы публичного сервитута		Номер кадастрового квартала
	Граница публичного сервитута		Линия ВЛ 110 кВ Балтийская -10 ПС 154-153
	Граница земельного участка, учтенного в ЕГРН		Граница населенного пункта
	Граница кадастрового квартала		Граница муниципального образования
	Номер земельного участка, учтенного в ЕГРН		

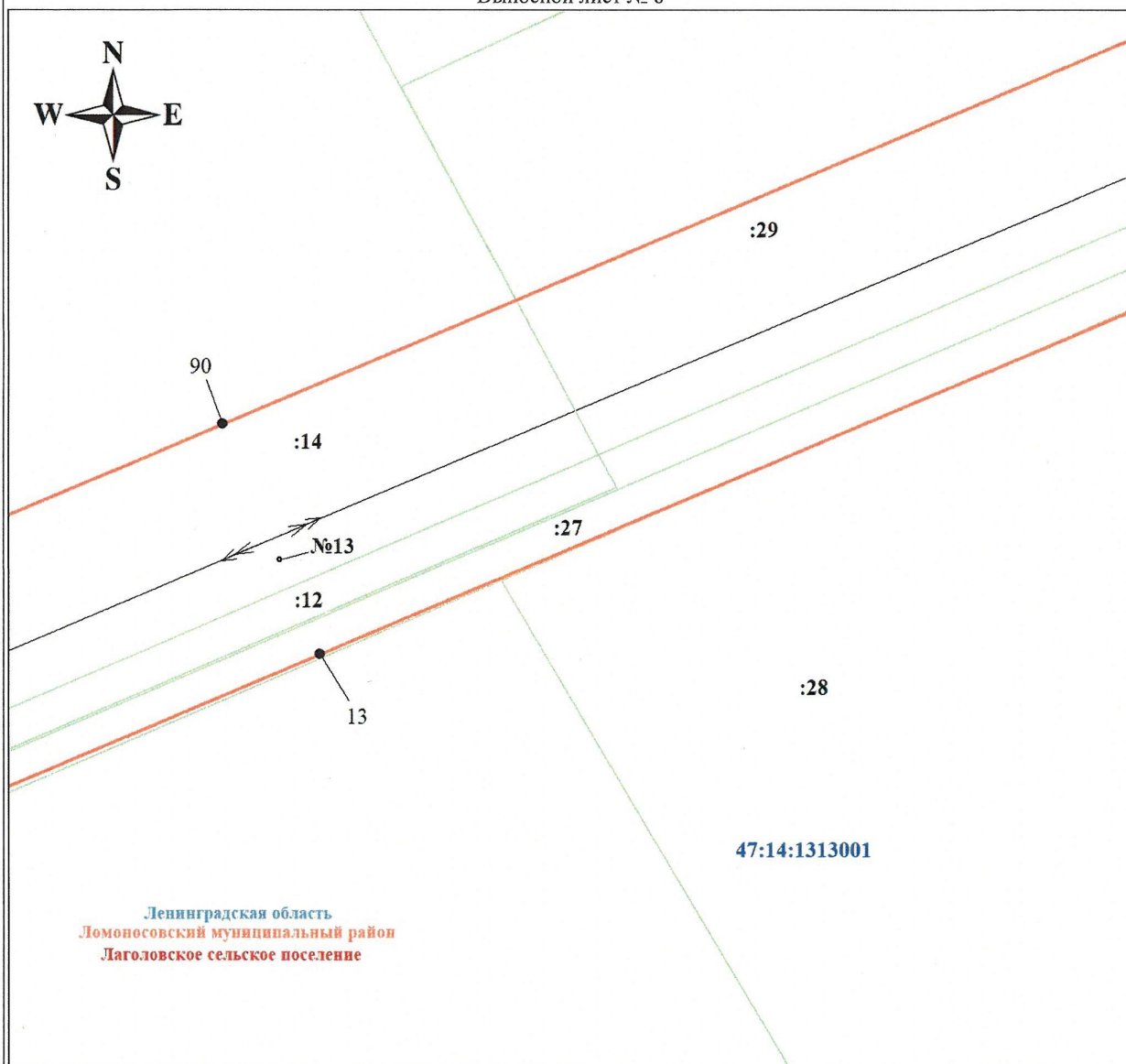
Подпись \_\_\_\_\_ Никонова Е. С.



Дата 05 сентября 2024 г.










План границ объекта

Выносной лист № 8



Масштаб 1:1000

Используемые условные знаки и обозначения:

	Обозначение характерной точки границы публичного сервитута		Номер кадастрового квартала
	Граница публичного сервитута		Линия ВЛ 110 кВ Балтийская -10 ПС 154-153
	Граница земельного участка, учтенного в ЕГРН		Граница населенного пункта
	Граница кадастрового квартала		Граница муниципального образования
	Номер земельного участка, учтенного в ЕГРН		

Подпись

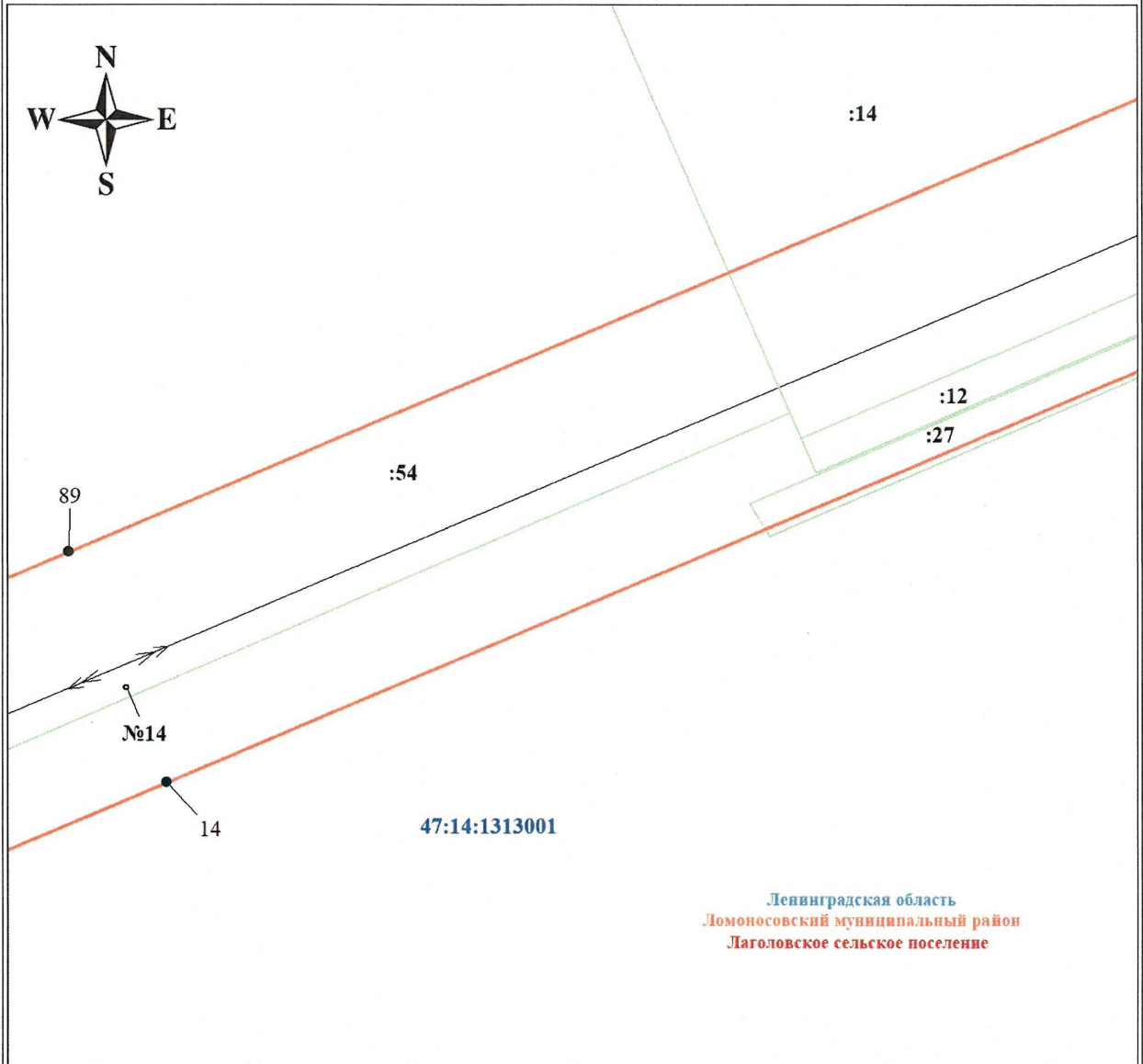
 Никонова Е. С.  
  
СНИЛС  
124-803-848 52  
НИКОЛОВА ЕЛЕНА СЕРГЕЕВНА

Дата 05 сентября 2024 г.



План границ объекта

Выносной лист № 9



Масштаб 1:1000

Используемые условные знаки и обозначения:

	Обозначение характерной точки границы публичного сервитута		Номер кадастрового квартала
	Граница публичного сервитута		Линия ВЛ 110 кВ Балтийская -10 ПС 154-153
	Граница земельного участка, учтенного в ЕГРН		Граница населенного пункта
	Граница кадастрового квартала		Граница муниципального образования
	Номер земельного участка, учтенного в ЕГРН		

Подпись

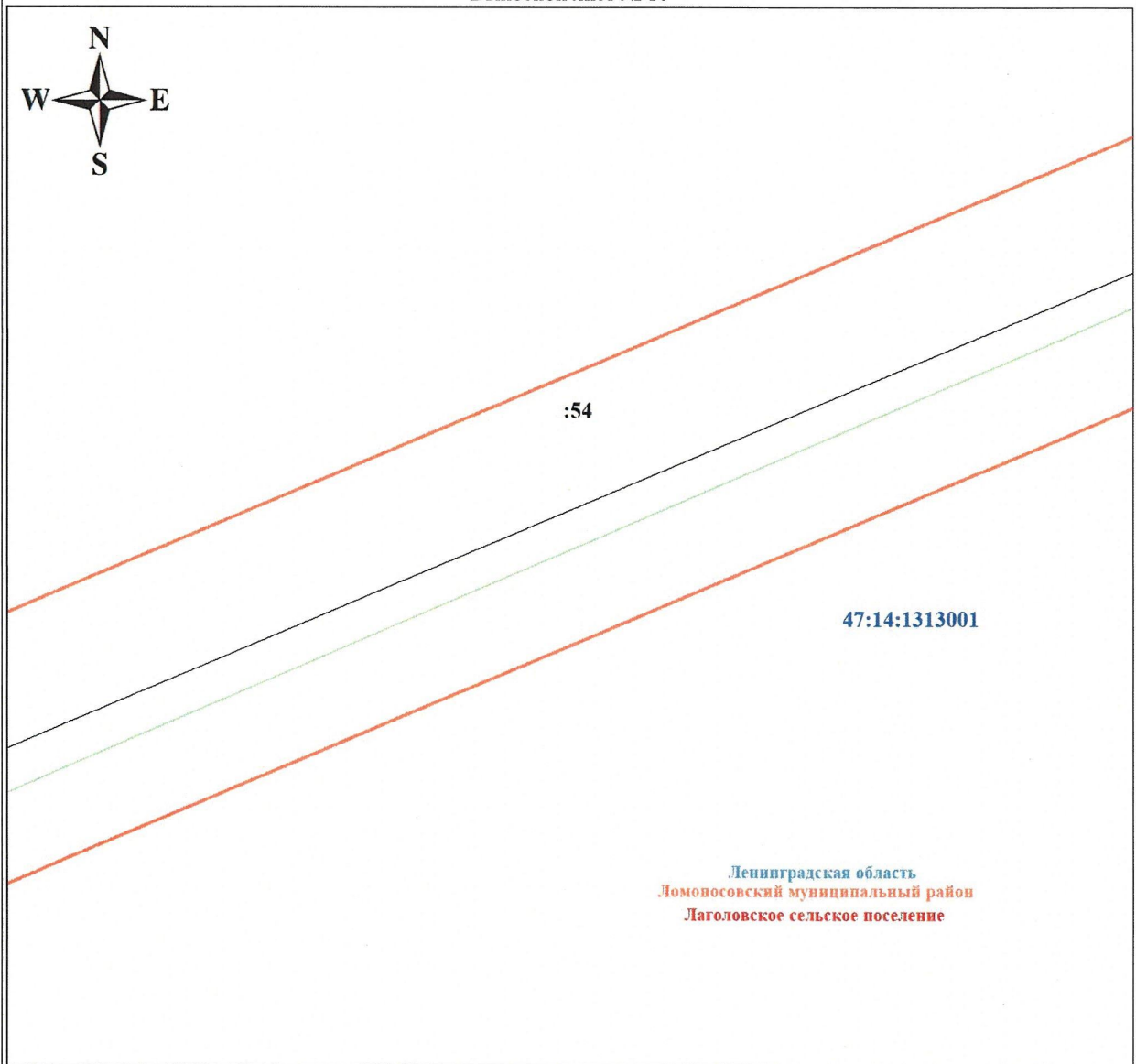
*Никонова Е. С.*  
НИКОНОВА ЕЛЕНА СЕРГЕЕВНА  
СНИЛС  
124-803-848 52

Никонова Е. С.

Дата 05 сентября 2024 г.










План границ объекта

Выносной лист № 10



Масштаб 1:1000

Используемые условные знаки и обозначения:

- |   |  |  |   |
|---|--|--|---|
|  | Обозначение характерной точки границы публичного сервитута |  | Номер кадастрового квартала               |
|  | Граница публичного сервитута                               |  | Линия ВЛ 110 кВ Балтийская -10 ПС 154-153 |
|  | Граница земельного участка, учтенного в ЕГРН               |  | Граница населенного пункта                |
|  | Граница кадастрового квартала                              |  | Граница муниципального образования        |
|  | Номер земельного участка, учтенного в ЕГРН                 |  |   |

Подпись

*Никонова Е. С.*  
НИКОЛОВА ЕЛЕНА СЕРГЕЕВНА  
КАДАСТРОВЫЙ ИНЖЕНЕР  
СНИЛС  
124-803-848 52

Дата 05 сентября 2024 г.



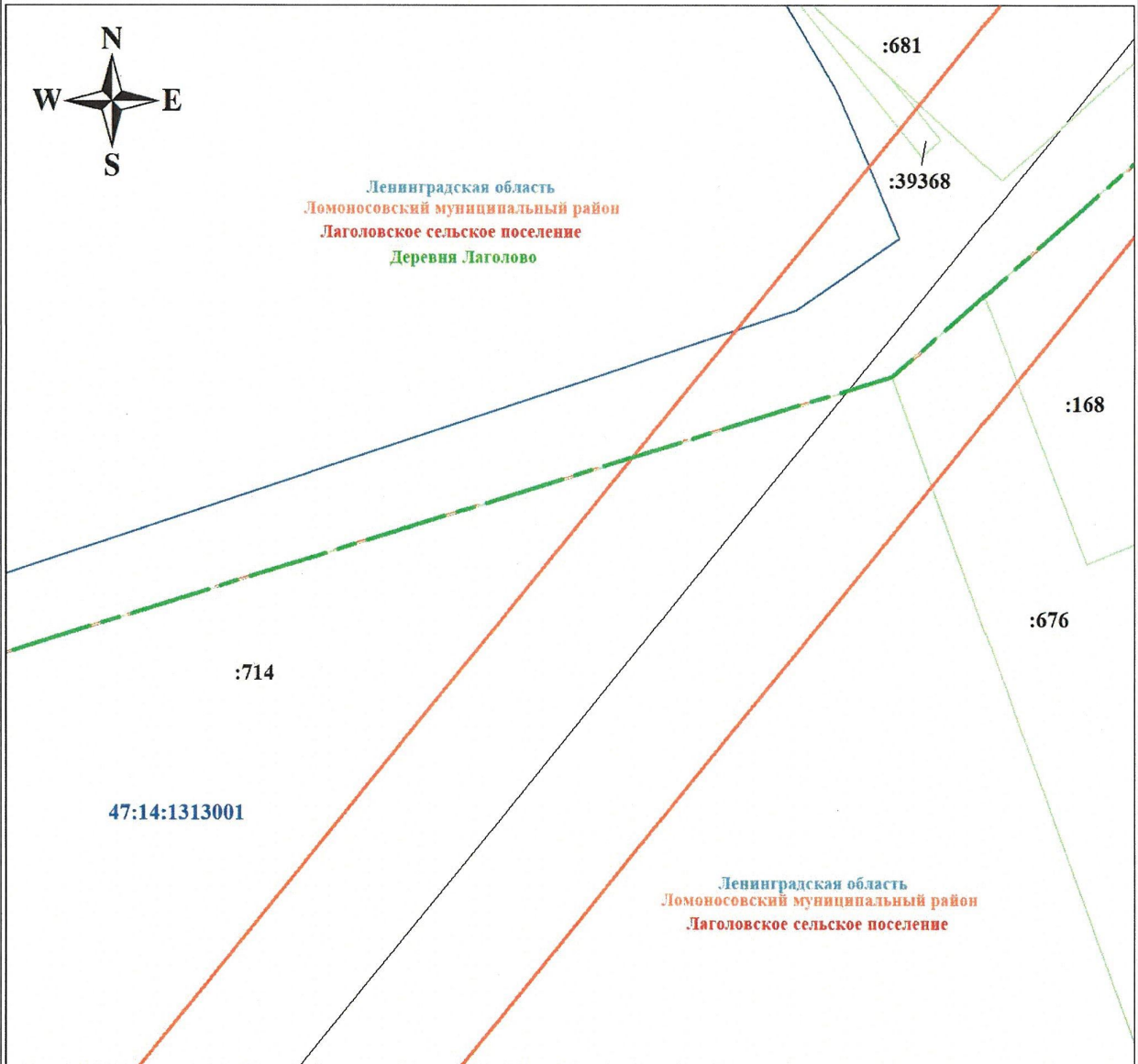















План границ объекта

Выносной лист № 14



Масштаб 1:1000

Используемые условные знаки и обозначения:

	Обозначение характерной точки границы публичного сервитута		47:14:1301002	Номер кадастрового квартала
	Граница публичного сервитута			Линия ВЛ 110 кВ Балтийская -10 ПС 154-153
	Граница земельного участка, учтенного в ЕГРН			Граница населенного пункта
	Граница кадастрового квартала			Граница муниципального образования
	Номер земельного участка, учтенного в ЕГРН			

Подпись

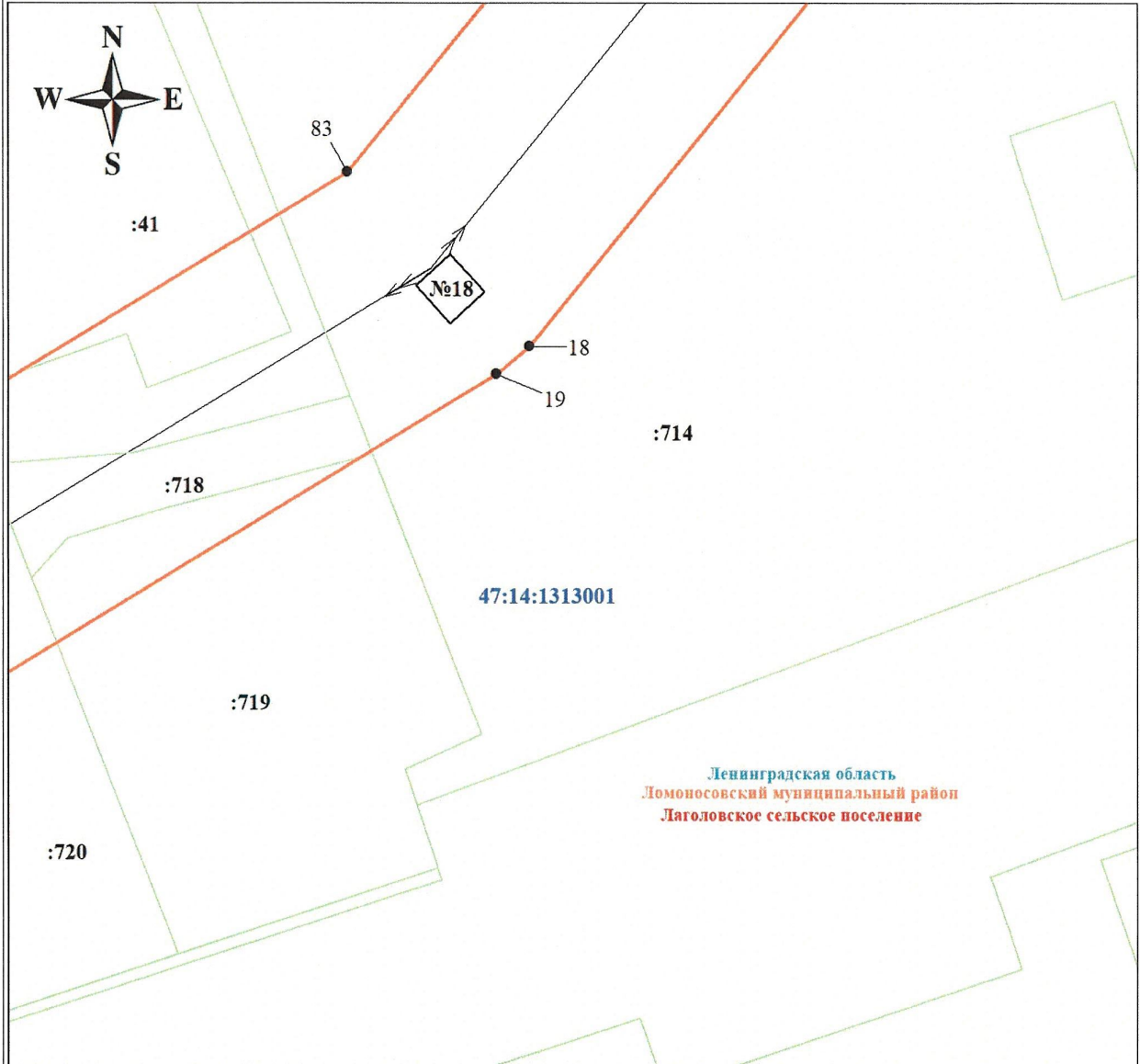
*Никонова Е. С.* Никонова Е. С.



Дата 05 сентября 2024 г.










План границ объекта

Выносной лист № 15



Масштаб 1:1000

Используемые условные знаки и обозначения:

	Обозначение характерной точки границы публичного сервитута		47:14:1301002	Номер кадастрового квартала
	Граница публичного сервитута			Линия ВЛ 110 кВ Балтийская -10 ПС 154-153
	Граница земельного участка, учтенного в ЕГРН			Граница населенного пункта
	Граница кадастрового квартала			Граница муниципального образования
	Номер земельного участка, учтенного в ЕГРН			

Подпись \_\_\_\_\_ Никонова Е. С.

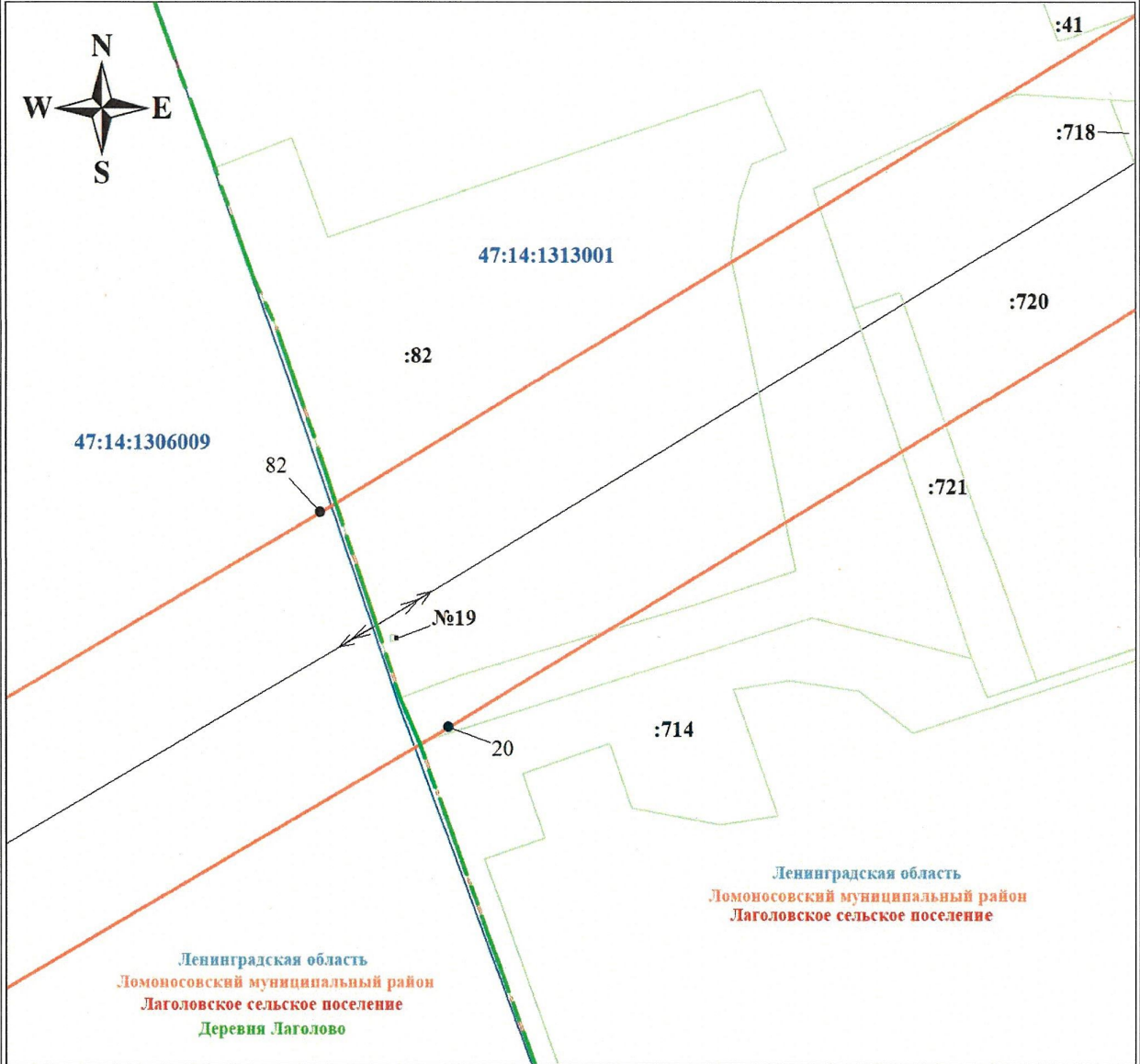


Дата 05 сентября 2024 г.



План границ объекта

Выносной лист № 16



Масштаб 1:1000

Используемые условные знаки и обозначения:

	Обозначение характерной точки границы публичного сервитута		Номер кадастрового квартала
	Граница публичного сервитута		Линия ВЛ 110 кВ Балтийская -10 ПС 154-153
	Граница земельного участка, учтенного в ЕГРН		Граница населенного пункта
	Граница кадастрового квартала		Граница муниципального образования
	Номер земельного участка, учтенного в ЕГРН		

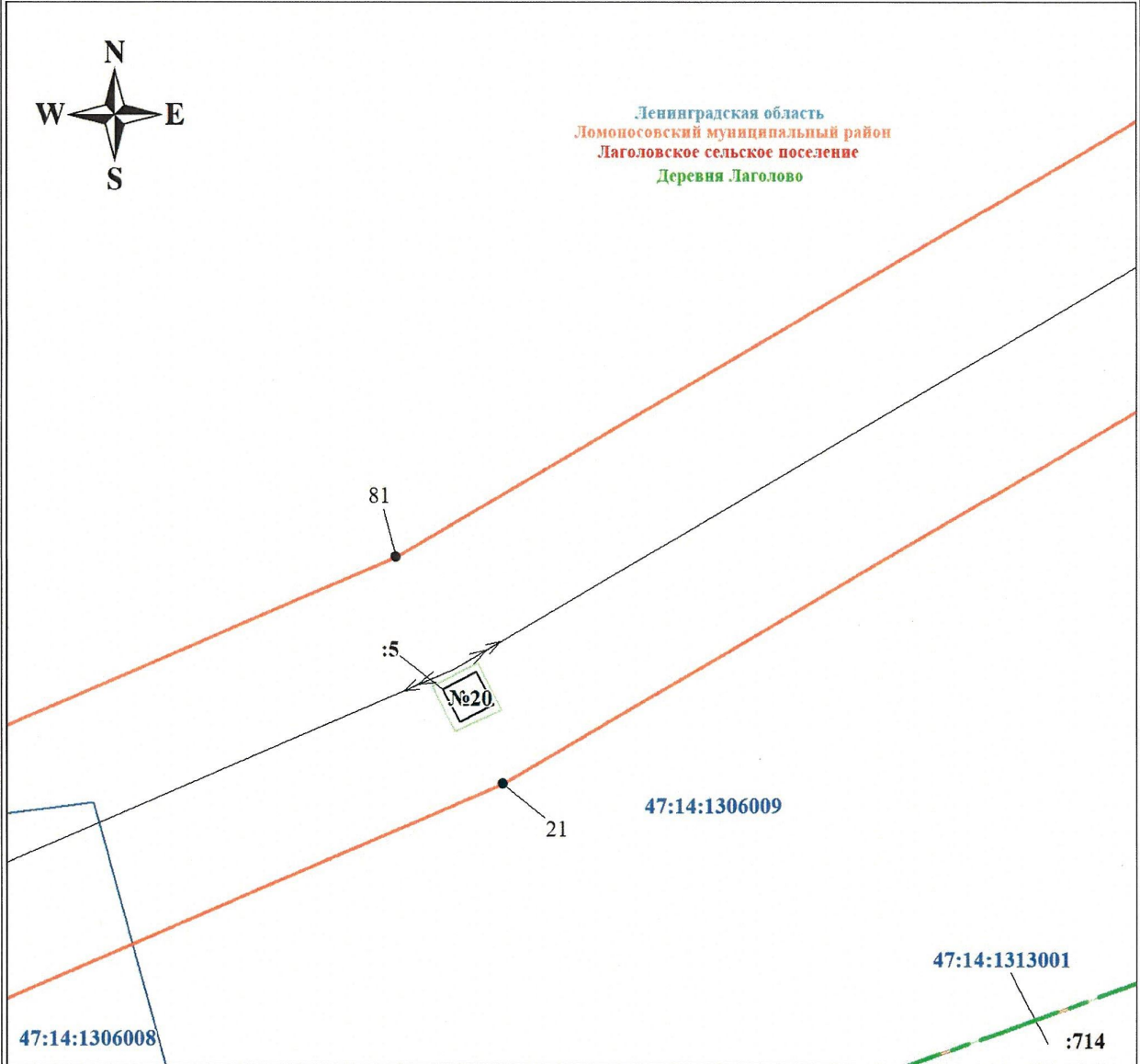
Подпись \_\_\_\_\_ Никонова Е. С.



Дата 05 сентября 2024 г.


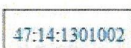







План границ объекта

Выносной лист № 17



Масштаб 1:1000

Используемые условные знаки и обозначения:

	Обозначение характерной точки границы публичного сервитута		Номер кадастрового квартала
	Граница публичного сервитута		Линия ВЛ 110 кВ Балтийская -10 ПС 154-153
	Граница земельного участка, учтенного в ЕГРН		Граница населенного пункта
	Граница кадастрового квартала		Граница муниципального образования
	Номер земельного участка, учтенного в ЕГРН		

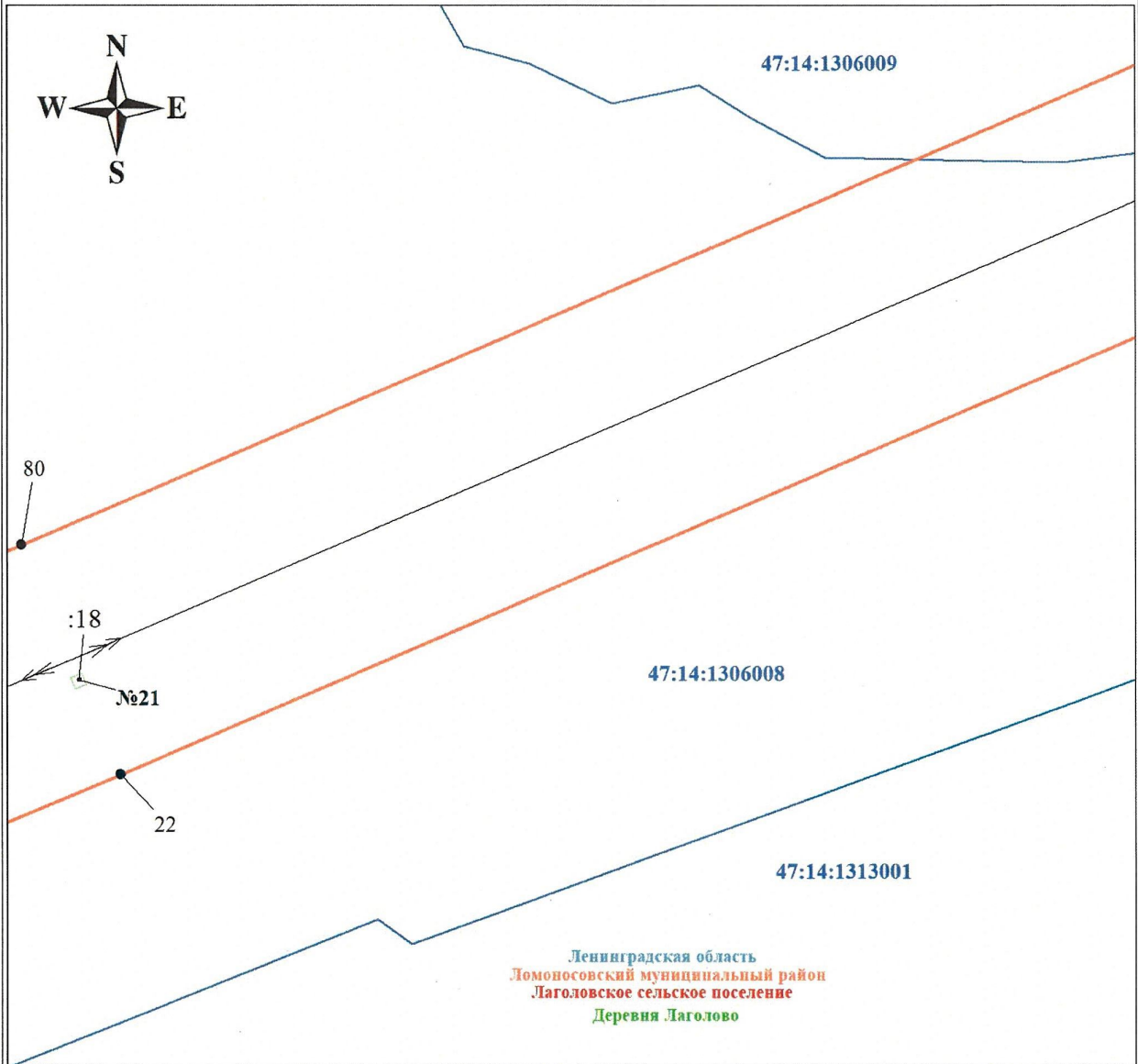
Подпись *Никонова Е. С.* Никонова Е. С.

Дата 05 сентября 2024 г.



План границ объекта

Выносной лист № 18



Масштаб 1:1000

Используемые условные знаки и обозначения:

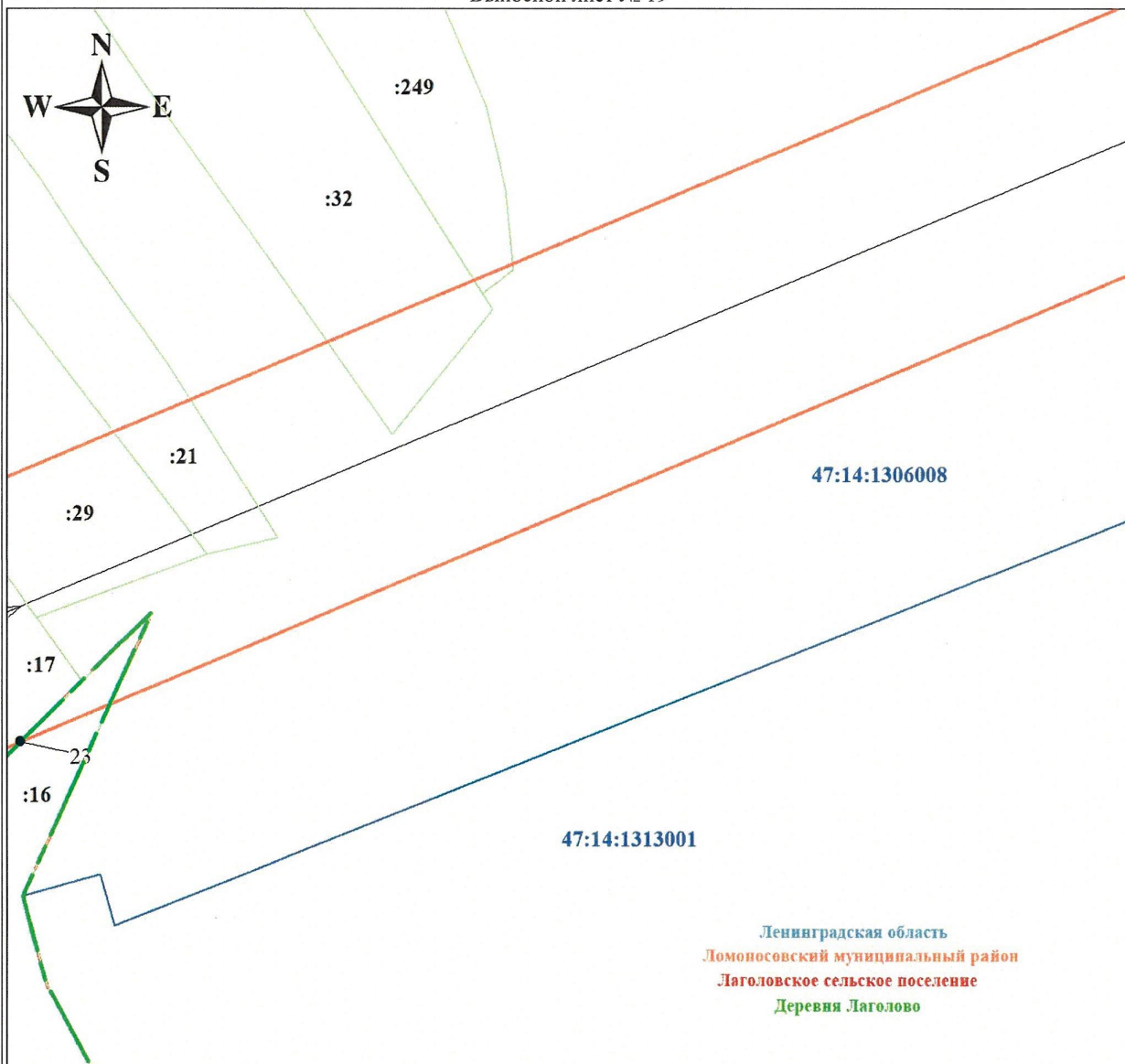
	Обозначение характерной точки границы публичного сервитута		Граница публичного сервитута		47:14:1301002	Номер кадастрового квартала
	Граница публичного сервитута		Граница земельного участка, учтенного в ЕГРН			Линия ВЛ 110 кВ Балтийская -10 ПС 154-153
	Граница земельного участка, учтенного в ЕГРН		Граница кадастрового квартала			Граница населенного пункта
	Граница кадастрового квартала		Номер земельного участка, учтенного в ЕГРН			Граница муниципального образования
	Обозначение характерной точки границы публичного сервитута					

Подпись Никонова Е. С.

Дата 05 сентября 2024 г.
















Ленинградская область  
Ломоносовский муниципальный район  
Лагодовское сельское поселение  
Деревня Лаголово

Масштаб 1:1000

Используемые условные знаки и обозначения:

	Обозначение характерной точки границы публичного сервитута		Номер кадастрового квартала
	Граница публичного сервитута		Линия ВЛ 110 кВ Балтийская -10 ПС 154-153
	Граница земельного участка, учтенного в ЕГРН		Граница населенного пункта
	Граница кадастрового квартала		Граница муниципального образования
	Номер земельного участка, учтенного в ЕГРН		

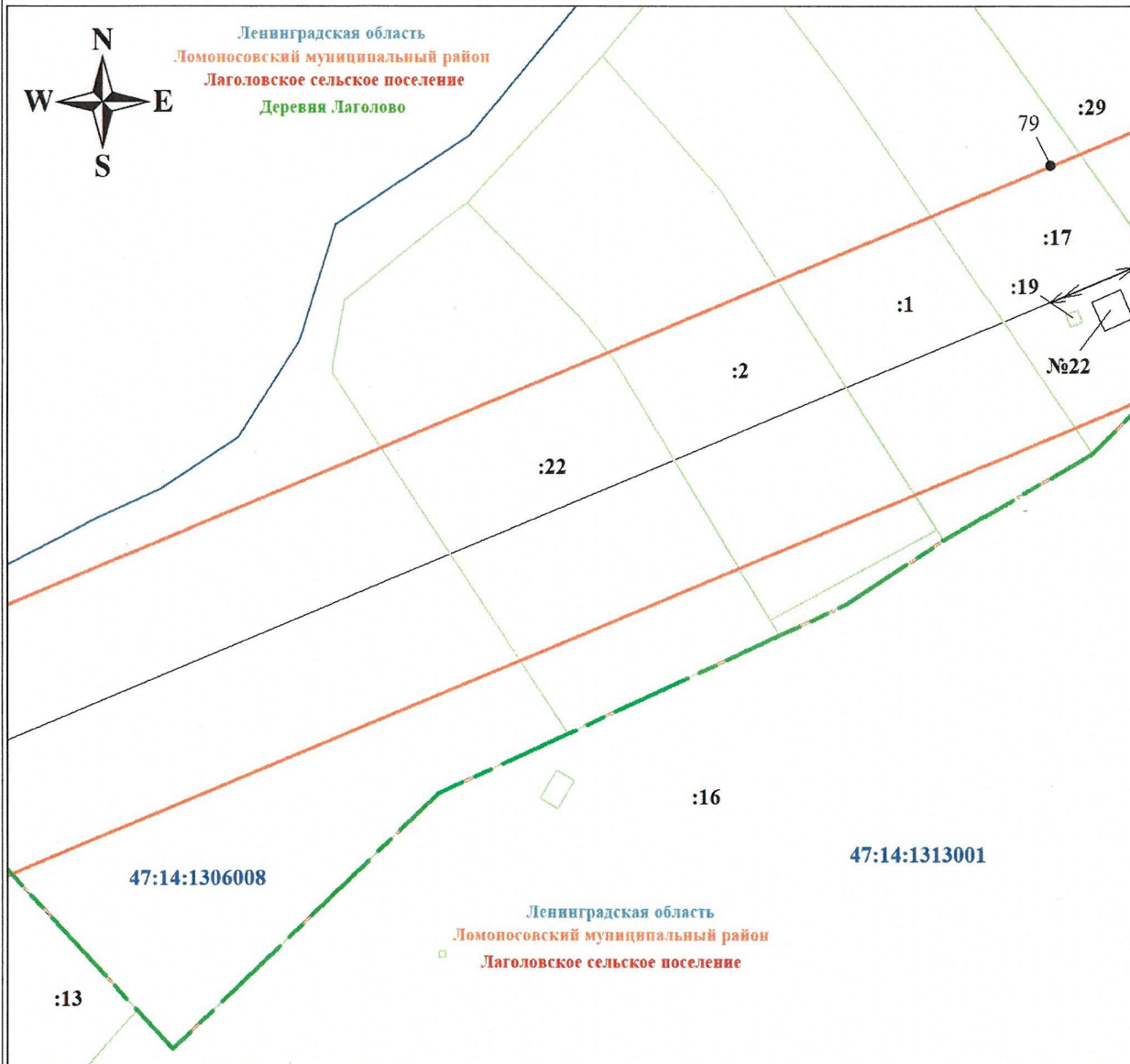
Подпись  Никонова Е. С.

Дата 05 сентября 2024 г.



План границ объекта

Выносной лист № 20



Масштаб 1:1000

Используемые условные знаки и обозначения:

	Обозначение характерной точки границы публичного сервитута		Номер кадастрового квартала
	Граница публичного сервитута		Линия ВЛ 110 кВ Балтийская -10 ПС 154-153
	Граница земельного участка, учтенного в ЕГРН		Граница населенного пункта
	Граница кадастрового квартала		Граница муниципального образования
	Номер земельного участка, учтенного в ЕГРН		

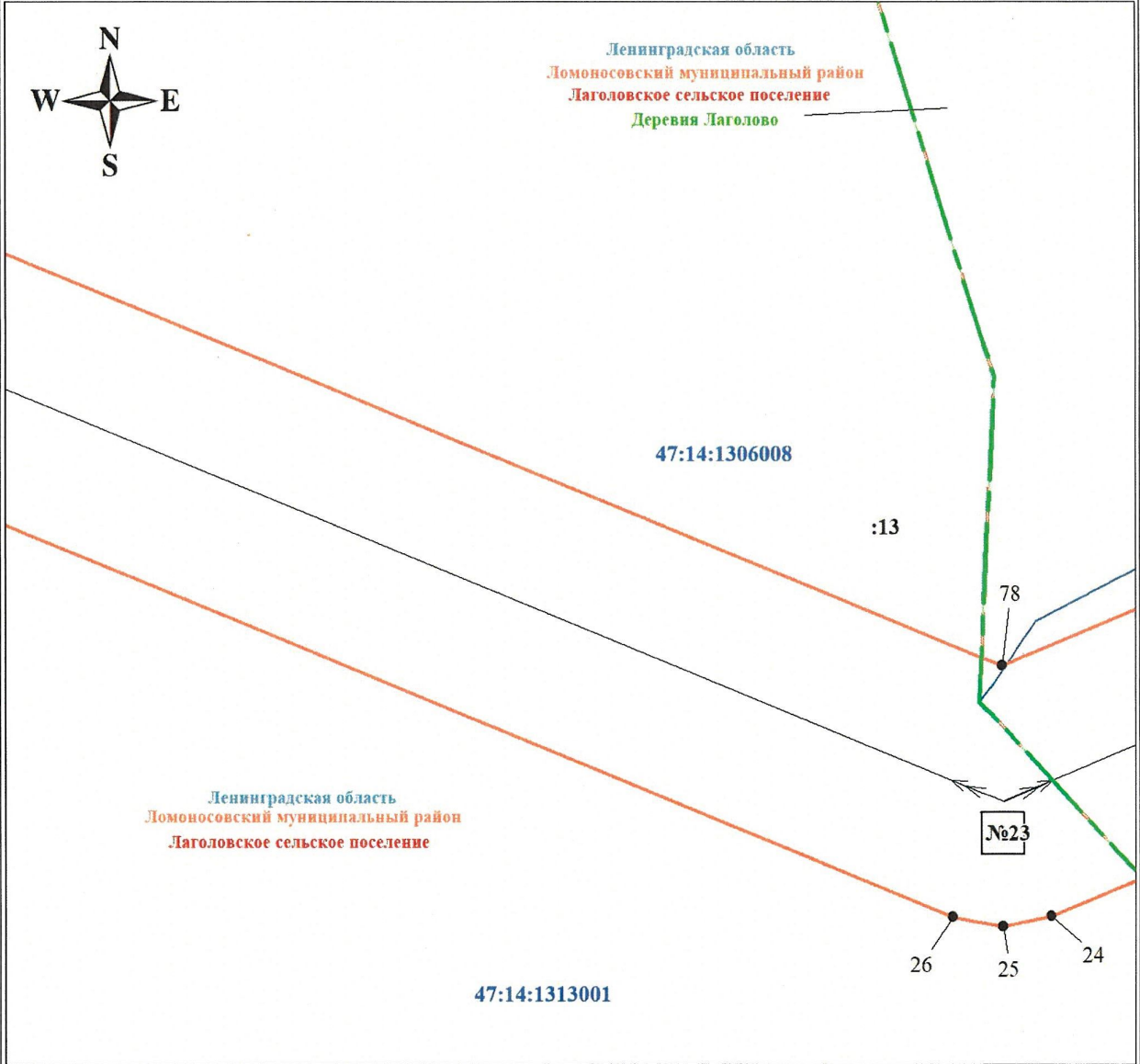
Подпись \_\_\_\_\_ Никонова Е. С.



Дата 05 сентября 2024 г.

План границ объекта

Выносной лист № 21



Масштаб 1:1000

Используемые условные знаки и обозначения:

	Обозначение характерной точки границы публичного сервитута		Номер кадастрового квартала
	Граница публичного сервитута		Линия ВЛ 110 кВ Балтийская -10 ПС 154-153
	Граница земельного участка, учтенного в ЕГРН		Граница населенного пункта
	Граница кадастрового квартала		Граница муниципального образования
	Номер земельного участка, учтенного в ЕГРН		

Подпись *Никонова Е. С.* Никонова Е. С.



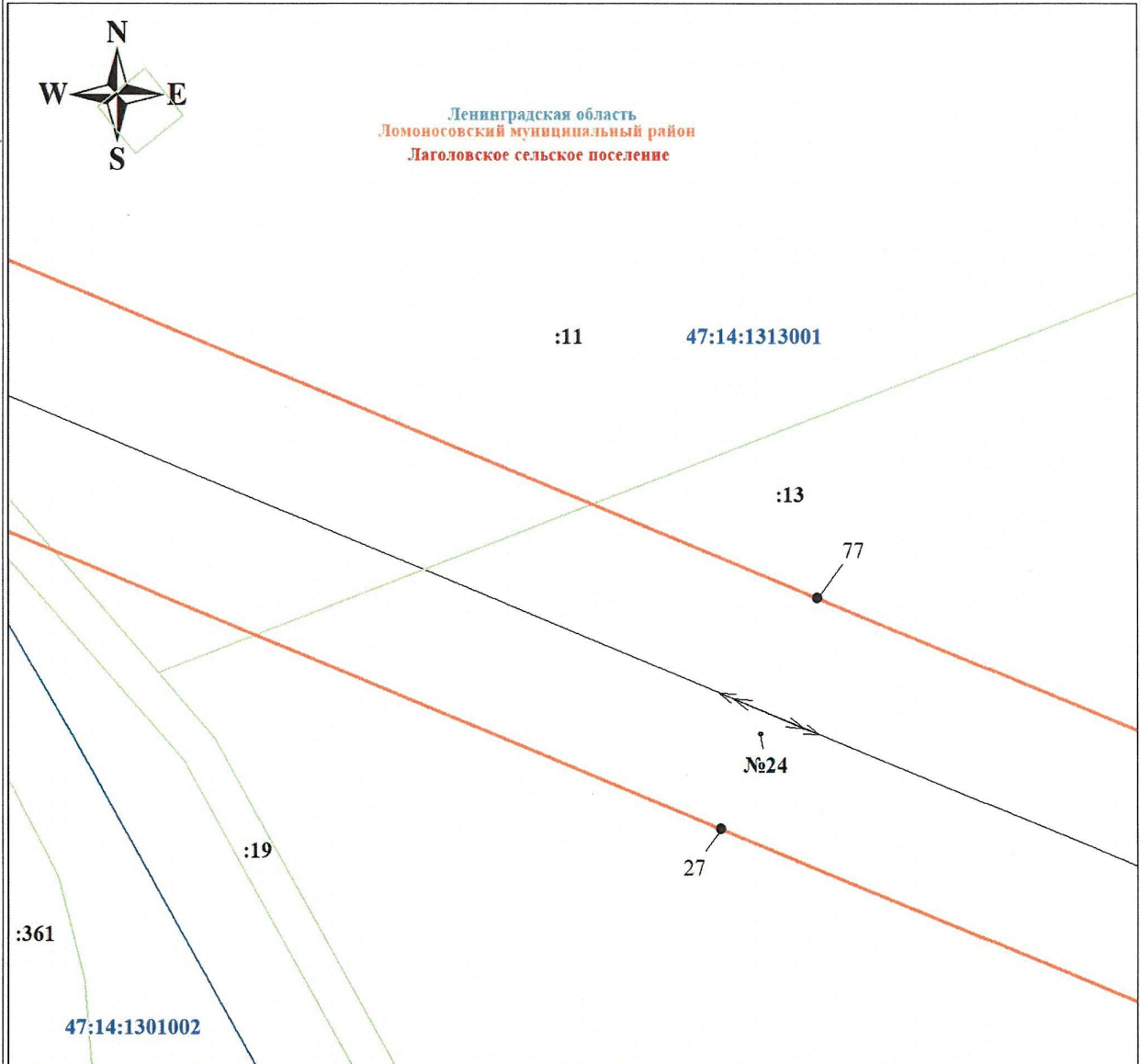
Дата 05 сентября 2024 г.



Раздел 4










План границ объекта

Выносной лист № 22



Масштаб 1:1000

Используемые условные знаки и обозначения:

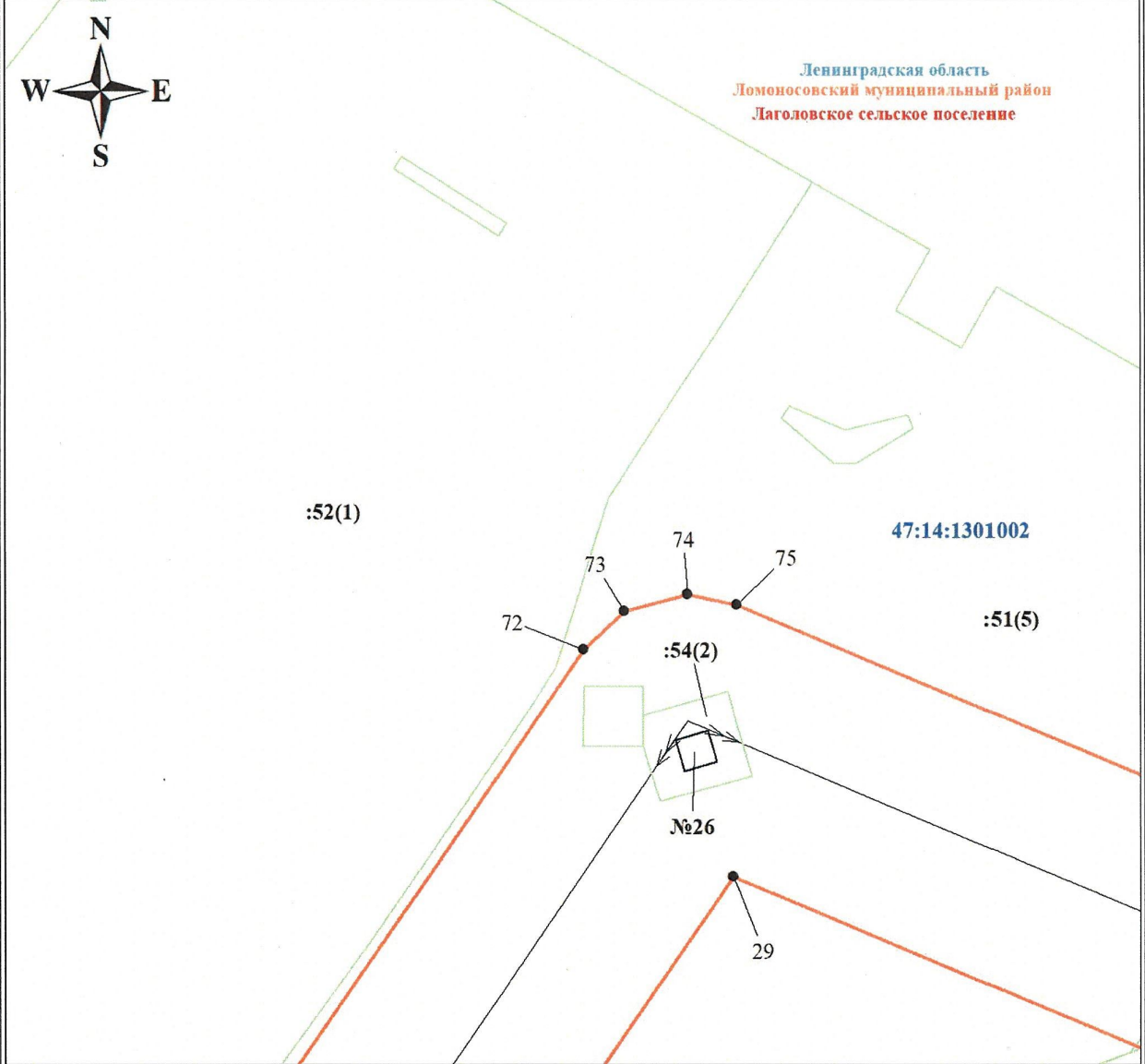
	Обозначение характерной точки границы публичного сервитута		47:14:1301002	Номер кадастрового квартала
	Граница публичного сервитута			Линия ВЛ 110 кВ Балтийская -10 ПС 154-153
	Граница земельного участка, учтенного в ЕГРН			Граница населенного пункта
	Граница кадастрового квартала			Граница муниципального образования
	:303			Номер земельного участка, учтенного в ЕГРН

Подпись \_\_\_\_\_ Никонова Е. С.

Дата 05 сентября 2024 г.
















Масштаб 1:1000

Используемые условные знаки и обозначения:

	Обозначение характерной точки границы публичного сервитута		Номер кадастрового квартала
	Граница публичного сервитута		Линия ВЛ 110 «В Балтийская -10 ПС 154-153»
	Граница земельного участка, учтенного в ЕГРН		Граница населенного пункта
	Граница кадастрового квартала		Граница муниципального образования
	Номер земельного участка, учтенного в ЕГРН		

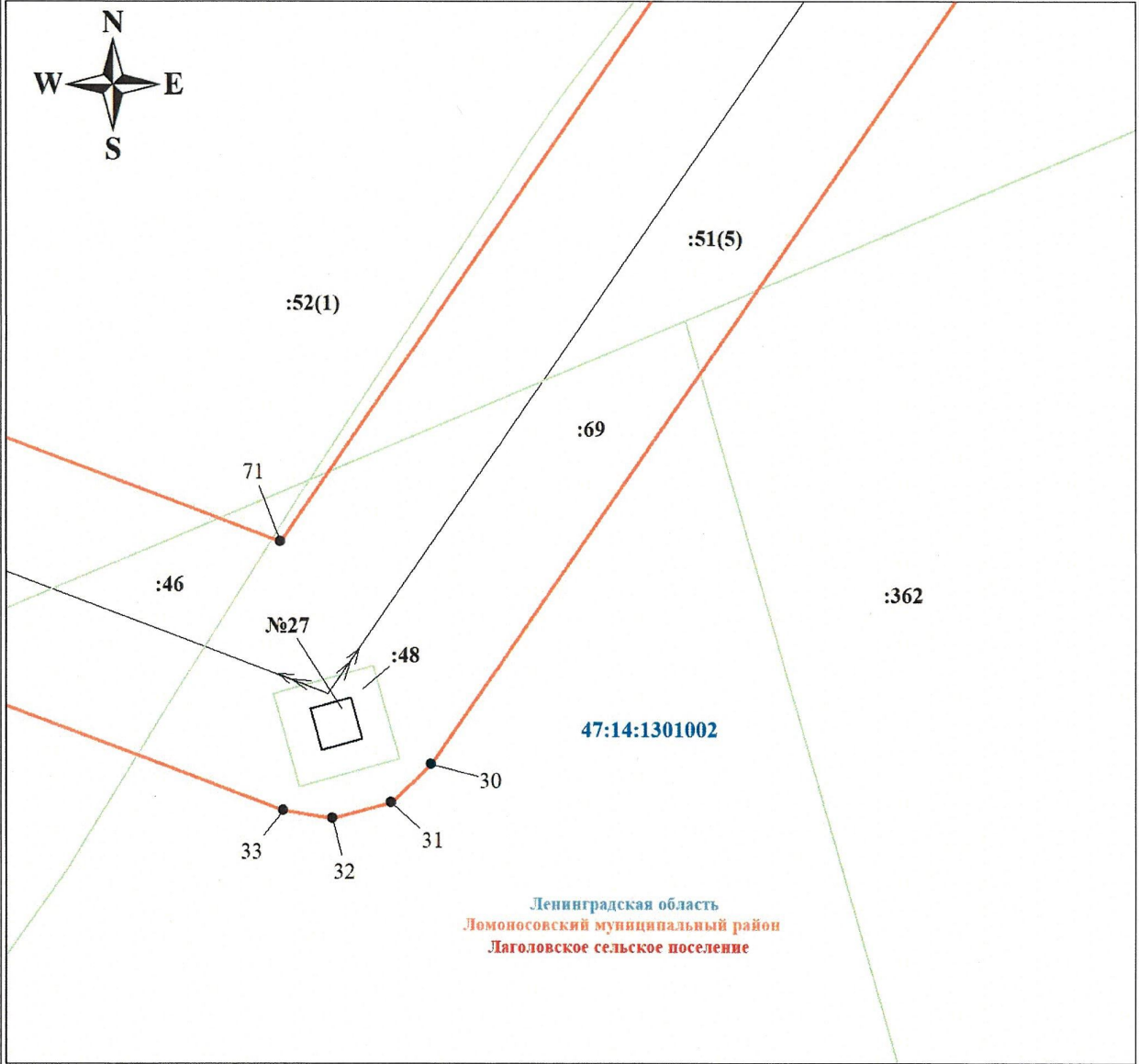
Подпись

Никонова Е. С.










Дата 05 сентября 2024 г.





Масштаб 1:1000

Используемые условные знаки и обозначения:

	Обозначение характерной точки границы публичного сервитута		Номер кадастрового квартала
	Граница публичного сервитута		Линия ВЛ 110 кВ Балтийская -10 ПС 154-153
	Граница земельного участка, учтенного в ЕГРН		Граница населенного пункта
	Граница кадастрового квартала		Граница муниципального образования
	Номер земельного участка, учтенного в ЕГРН		

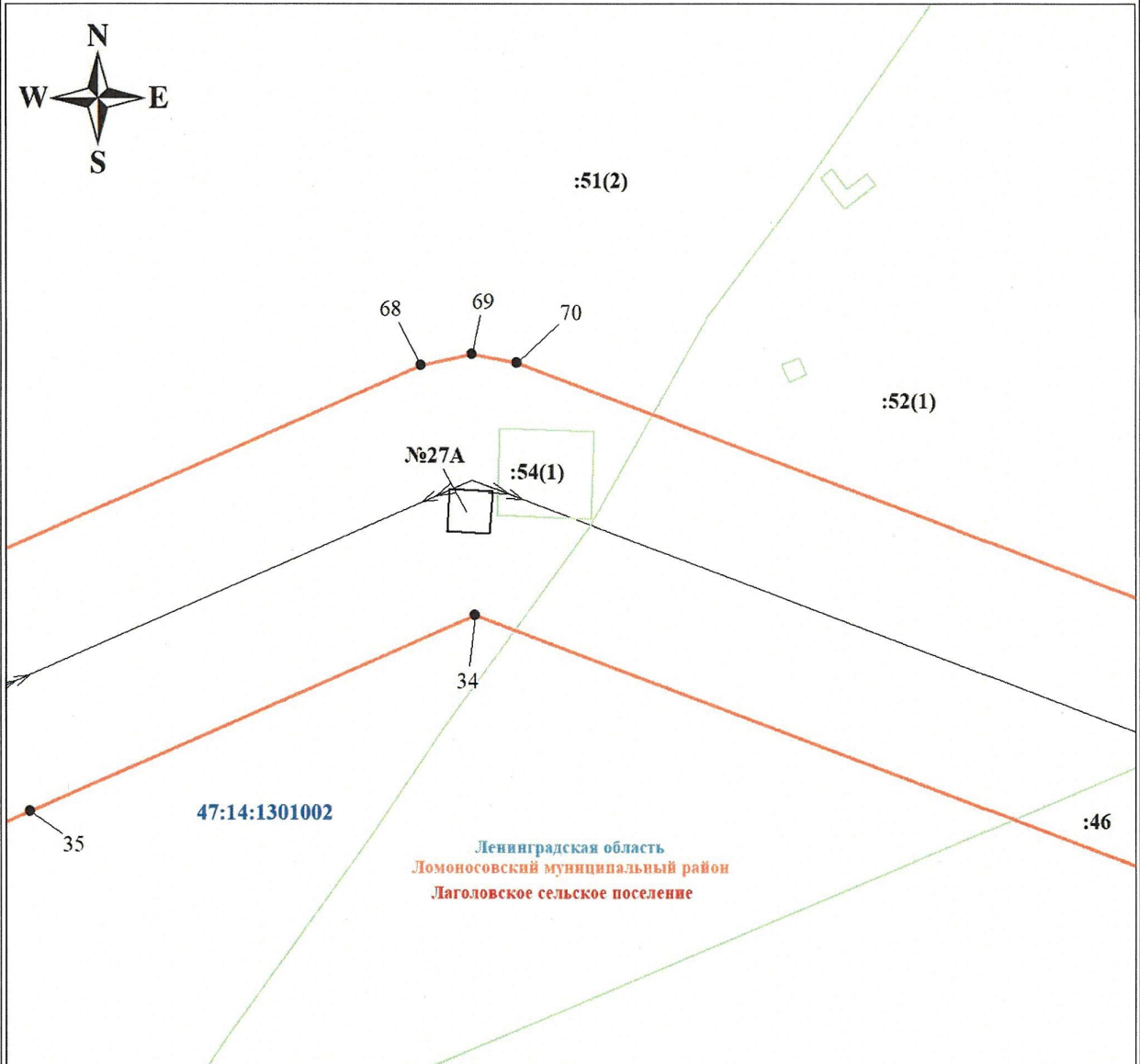
Подпись  Никонова Е. С.

Дата 05 сентября 2024 г.












План границ объекта

Выносной лист № 26



Масштаб 1:1000

Используемые условные знаки и обозначения:

	Обозначение характерной точки границы публичного сервитута		Номер кадастрового квартала
	Граница публичного сервитута		Линия ВЛ 110 кВ Балтийская -10 ПС 154-153
	Граница земельного участка, учтенного в ЕГРН		Граница населенного пункта
	Граница кадастрового квартала		Граница муниципального образования
	Номер земельного участка, учтенного в ЕГРН		

Подпись

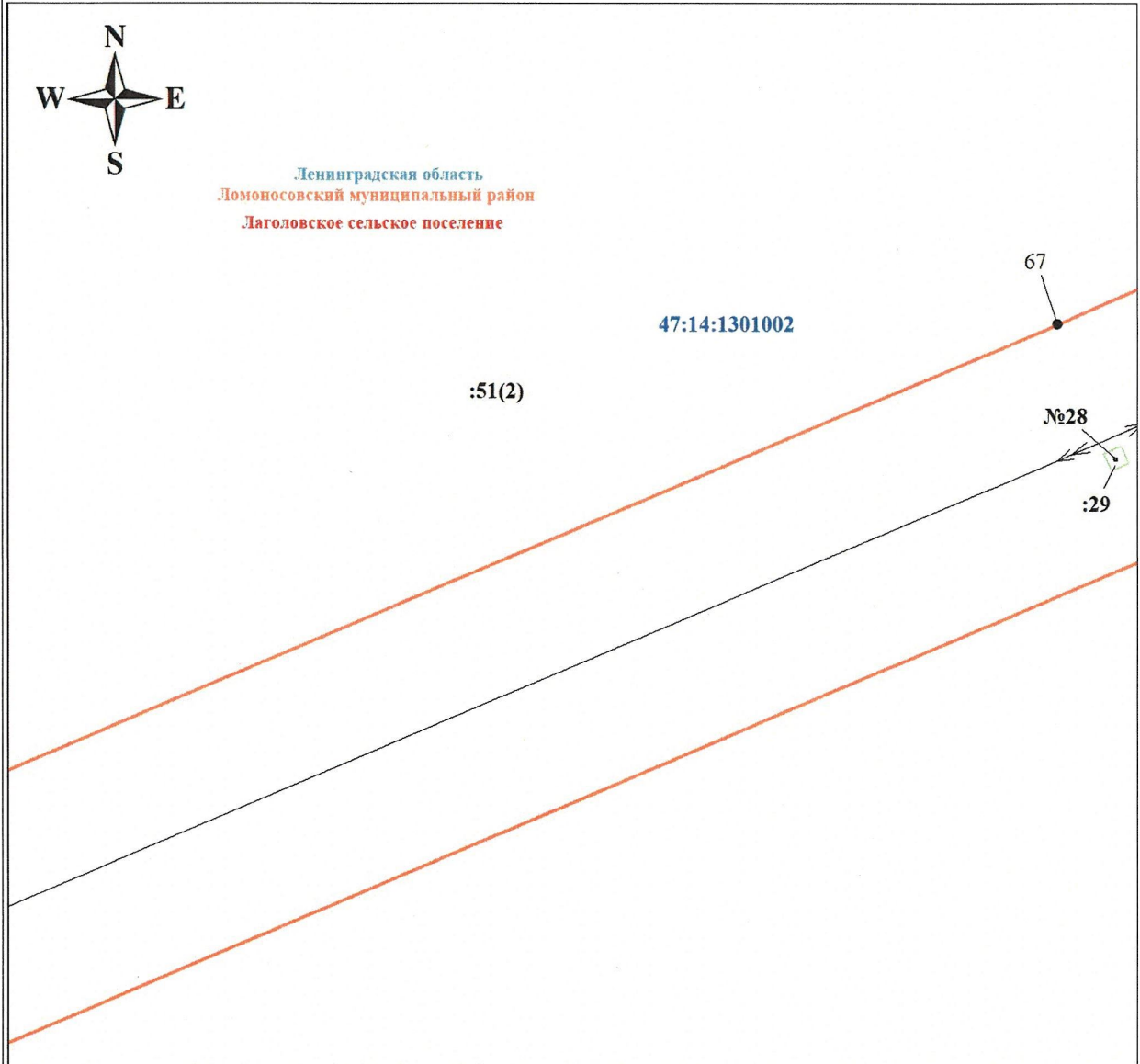
*Никонова Е. С.*  
НИКОЛОВА ЕЛЕНА СЕРГЕЕВНА  
КАДАСТРОВЫЙ ИНЖЕНЕР  
СНИЛС  
124-803-848 52

Дата 05 сентября 2024 г.

Раздел 4










План границ объекта

Выносной лист № 27



Масштаб 1:1000

Используемые условные знаки и обозначения:

	Обозначение характерной точки границы публичного сервитута		47:14:1301002	Номер кадастрового квартала
	Граница публичного сервитута			Линия ВЛ 110 кВ Балтийская -10 ПС 154-153
	Граница земельного участка, учтенного в ЕГРН			Граница населенного пункта
	Граница кадастрового квартала			Граница муниципального образования
	Номер земельного участка, учтенного в ЕГРН			

Подпись

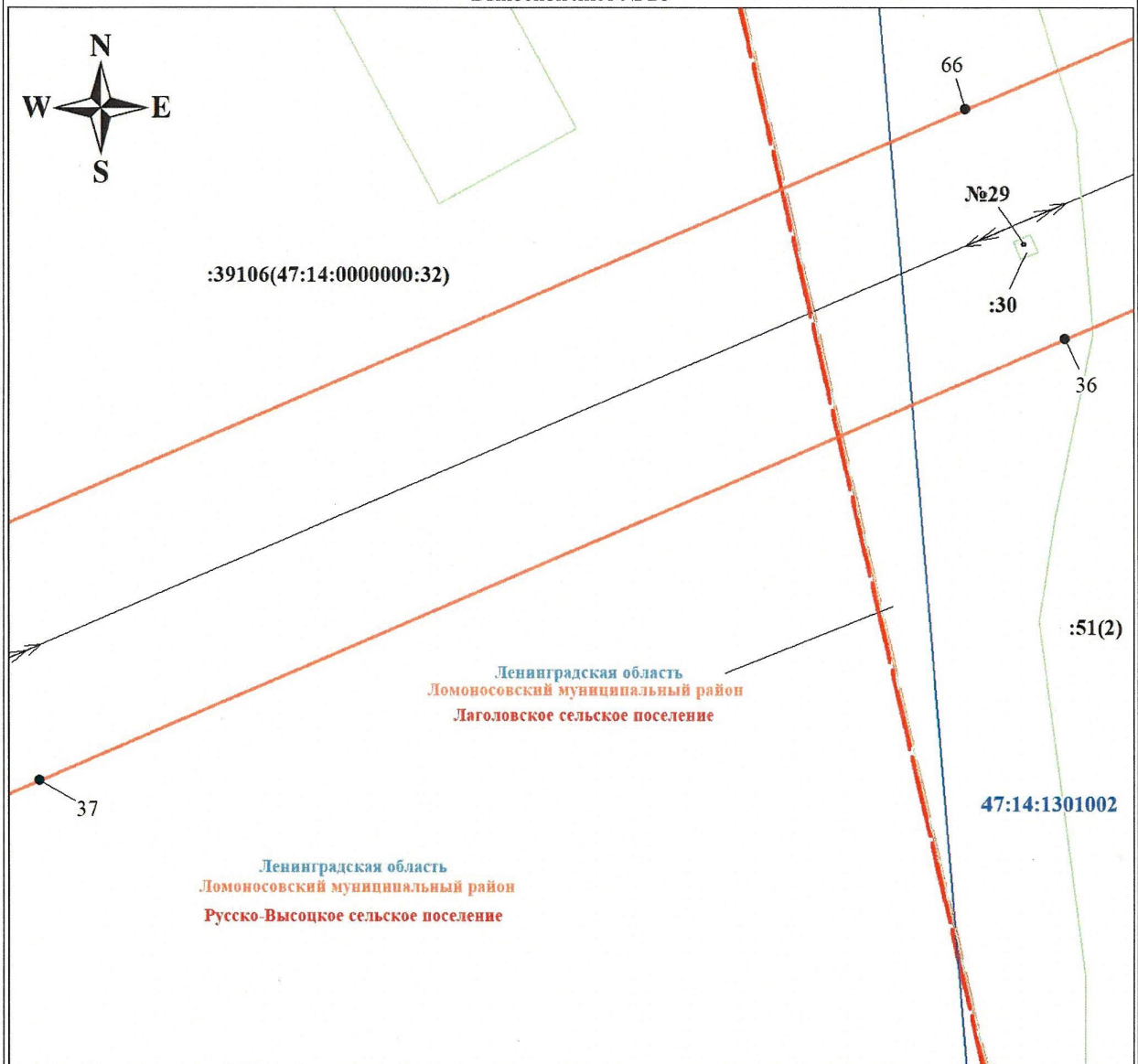
*Никонова Е. С.*  
НИКОЛОВА ЕЛЕНА СЕРГЕЕВНА  
КАДАСТРОВЫЙ ИНЖЕНЕР  
СНИЛС  
124-803-848 52

Дата 05 сентября 2024 г.



План границ объекта

Выносной лист № 28



Масштаб 1:1000

Используемые условные знаки и обозначения:

	Обозначение характерной точки границы публичного сервитута		Граница публичного сервитута		Номер кадастрового квартала
	Граница земельного участка, учтенного в ЕГРН		Линия ВЛ 110 кВ Балтийская -10 ПС 154-153		Граница населенного пункта
	Граница кадастрового квартала		Граница муниципального образования		
	Номер земельного участка, учтенного в ЕГРН				

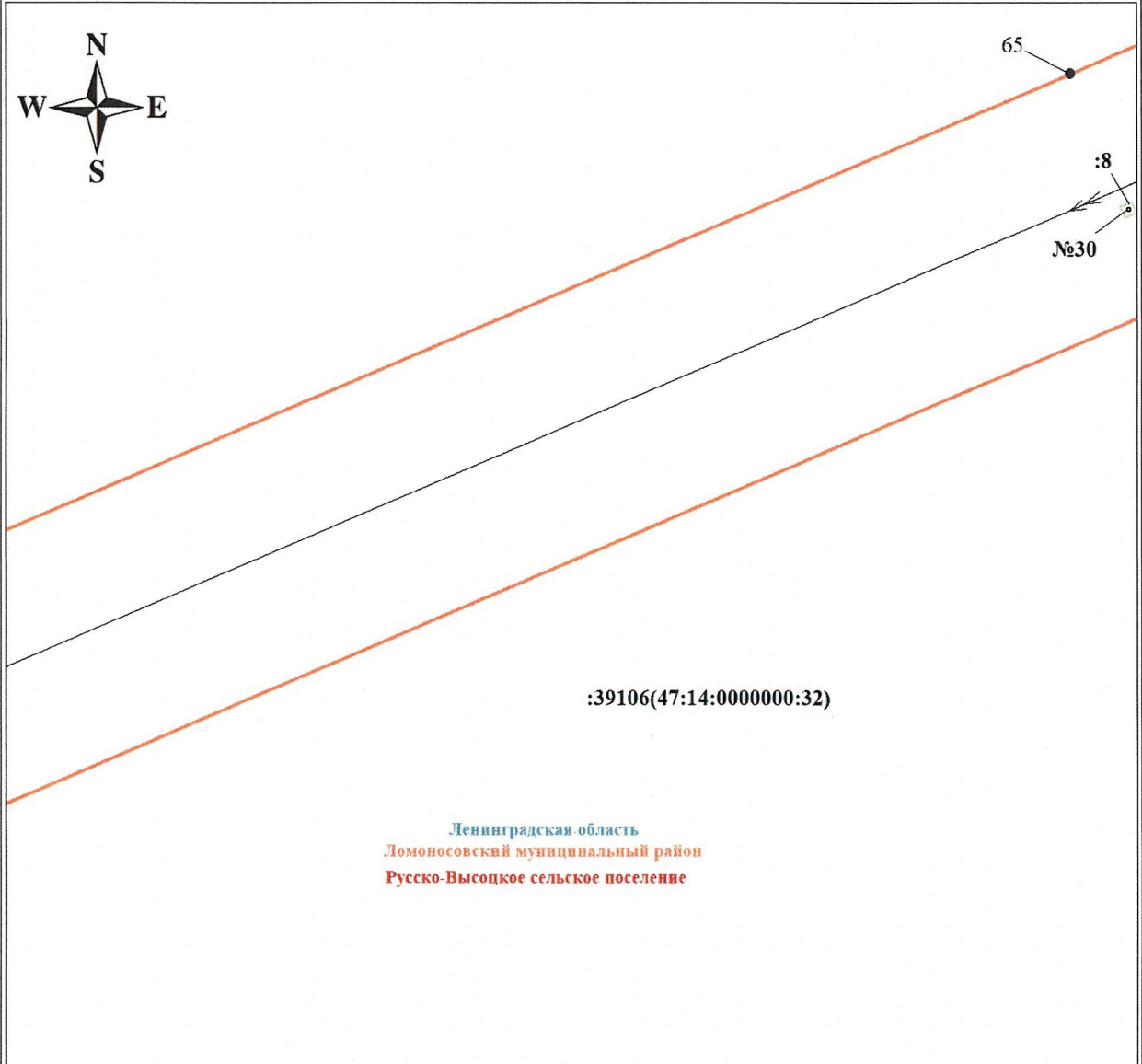
Подпись *Никонова Е. С.* Никонова Е. С.



Дата 05 сентября 2024 г.










План границ объекта

Выносной лист № 29



Масштаб 1:1000

Используемые условные знаки и обозначения:

	Обозначение характерной точки границы публичного сервитута		Номер кадастрового квартала
	Граница публичного сервитута		Линия ВЛ 110 кВ Балтийская -10 ПС 154-153
	Граница земельного участка, учтенного в ЕГРН		Граница населенного пункта
	Граница кадастрового квартала		Граница муниципального образования
	Номер земельного участка, учтенного в ЕГРН		

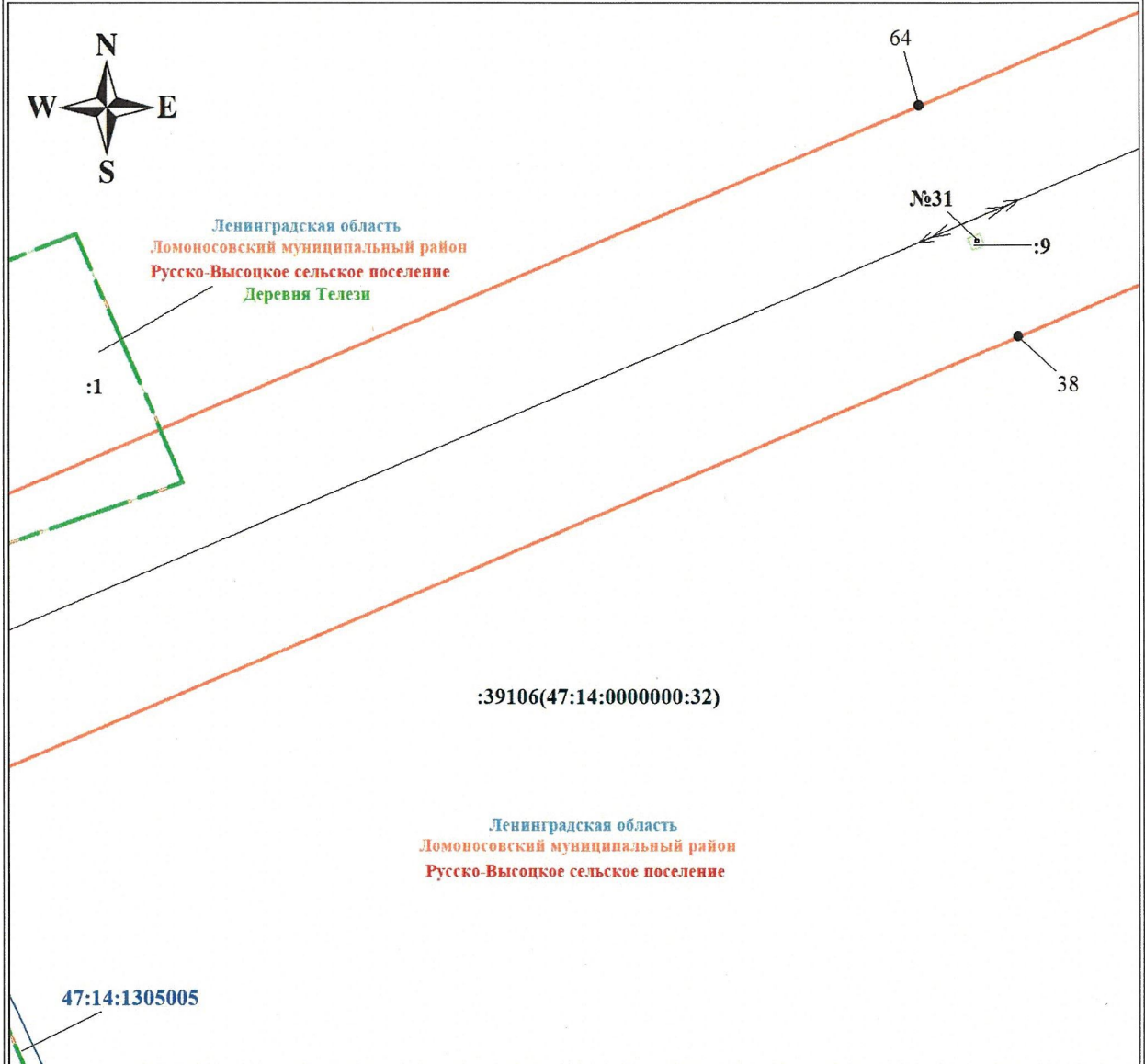
Подпись

*Никонова Е. С.*  
НИКОЛОВА ЕЛЕНА СЕРГЕЕВНА  
КАДАСТРОВЫЙ ИНЖЕНЕР  
СНИЛС  
124-803-848 52










Дата 05 сентября 2024 г.

План границ объекта

Выносной лист № 30



Используемые условные знаки и обозначения:

	Обозначение характерной точки границы публичного сервитута		Номер кадастрового квартала
	Граница публичного сервитута		Линия ВЛ 110 кВ Балтийская -10 ПС 154-153
	Граница земельного участка, учтенного в ЕГРН		Граница населенного пункта
	Граница кадастрового квартала		Граница муниципального образования
	Номер земельного участка, учтенного в ЕГРН		

Подпись  Никонова Е. С.

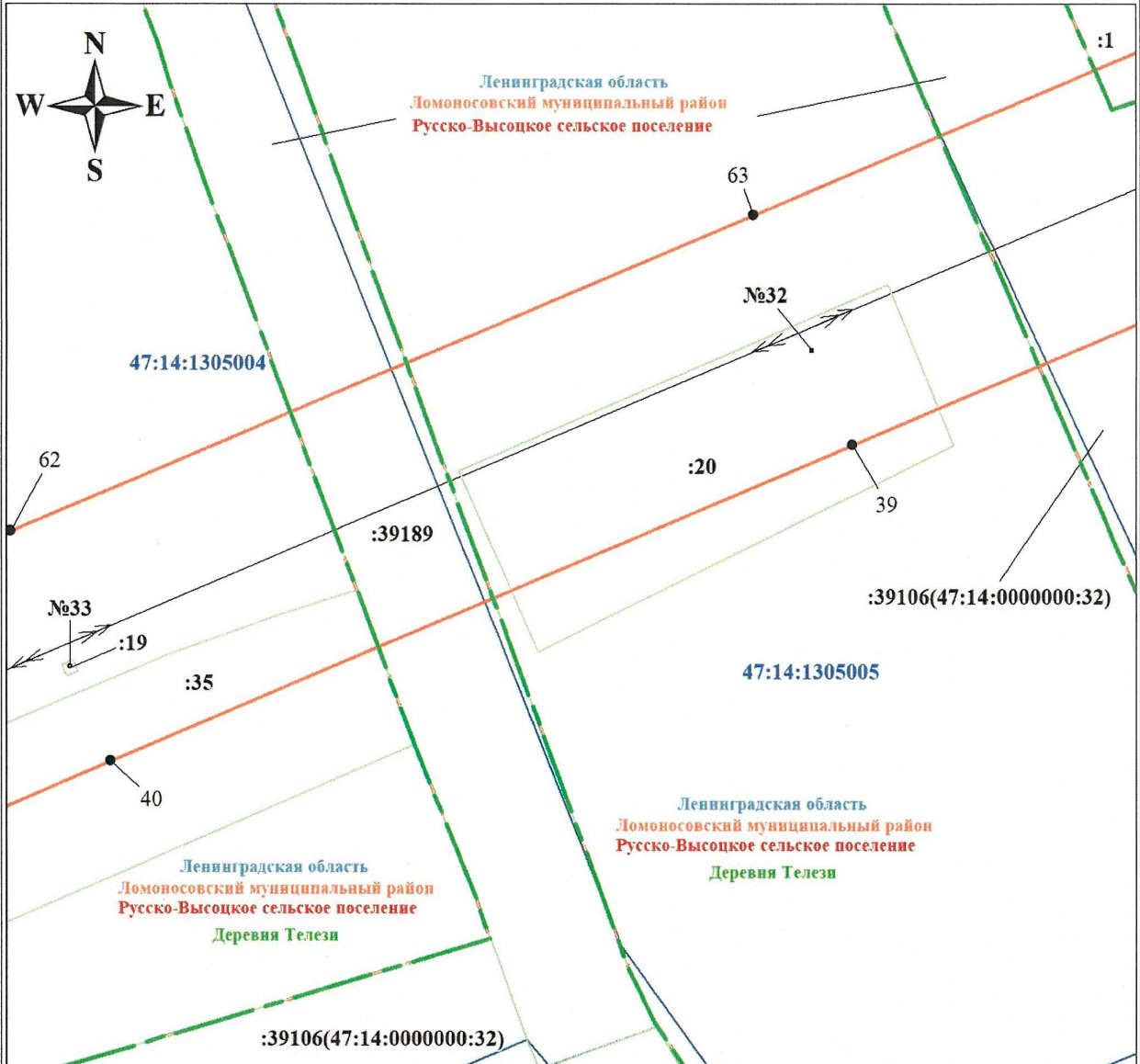


Дата 05 сентября 2024 г.












План границ объекта

Выносной лист № 31



Масштаб 1:1000

Используемые условные знаки и обозначения:

- |   |  |  |   |
|---|--|--|---|
|  | Обозначение характерной точки границы публичного сервитута |  | Номер кадастрового квартала               |
|  | Граница публичного сервитута                               |  | Линия ВЛ 110 кВ Балтийская -10 ПС 154-153 |
|  | Граница земельного участка, учтенного в ЕГРН               |  | Граница населенного пункта                |
|  | Граница кадастрового квартала                              |  | Граница муниципального образования        |
|  | Номер земельного участка, учтенного в ЕГРН                 |  |   |

Подпись

*Никонова Е. С.*  
НИКОЛОВА ЕЛЕНА СЕРГЕЕВНА  
КАДАСТРОВЫЙ ИНЖЕНЕР  
СНИЛС  
124-803-848 52

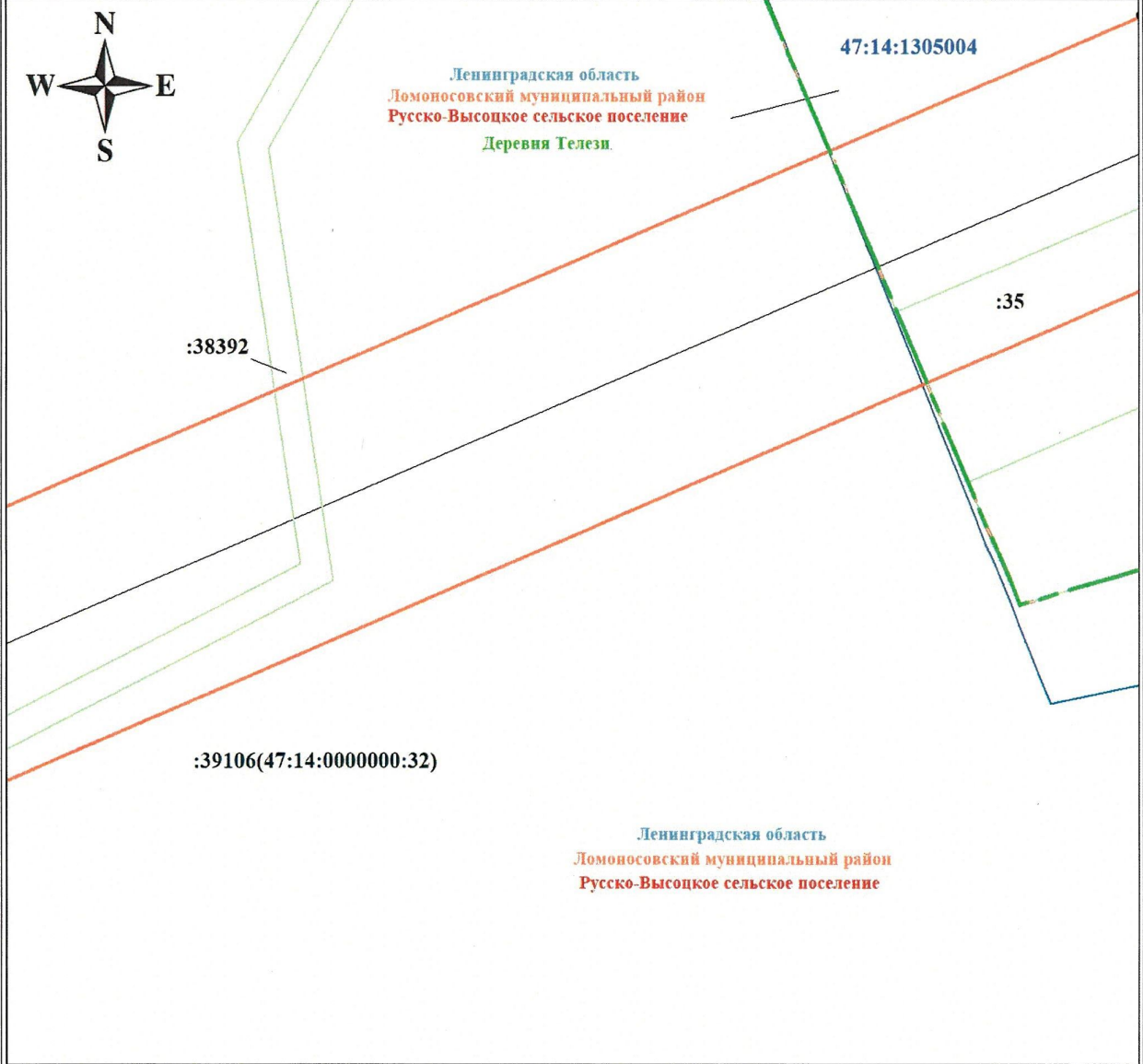
Никонова Е. С.

Дата 05 сентября 2024 г.

Раздел 4










План границ объекта

Выносной лист № 32



Масштаб 1:1000

Используемые условные знаки и обозначения:

	Обозначение характерной точки границы публичного сервитута		Номер кадастрового квартала
	Граница публичного сервитута		Линия ВЛ 110 кВ Балтийская -10 ПС 154-153
	Граница земельного участка, учтенного в ЕГРН		Граница населенного пункта
	Граница кадастрового квартала		Граница муниципального образования
	Номер земельного участка, учтенного в ЕГРН		

Подпись



Никонова Е. С.



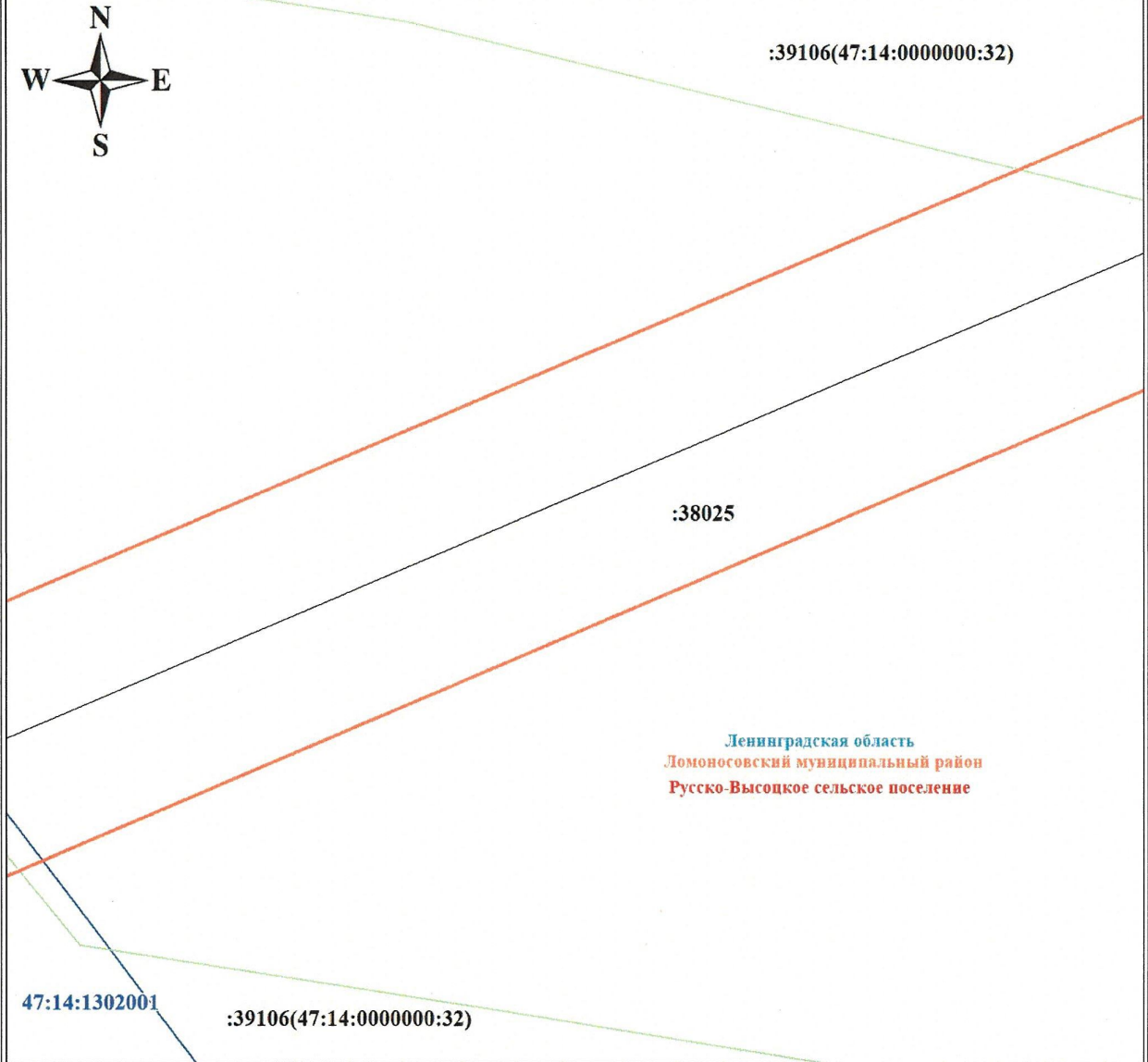
Дата 05 сентября 2024 г.














План границ объекта

Выносной лист № 34



Масштаб 1:1000

Используемые условные знаки и обозначения:

- |   |  |  |   |
|---|--|--|---|
|  | Обозначение характерной точки границы публичного сервитута |  | Номер кадастрового квартала               |
|  | Граница публичного сервитута                               |  | Линия ВЛ 110 кВ Балтийская -10 ПС 154-153 |
|  | Граница земельного участка, учтенного в ЕГРН               |  | Граница населенного пункта                |
|  | Граница кадастрового квартала                              |  | Граница муниципального образования        |
|  | Номер земельного участка, учтенного в ЕГРН                 |  |   |

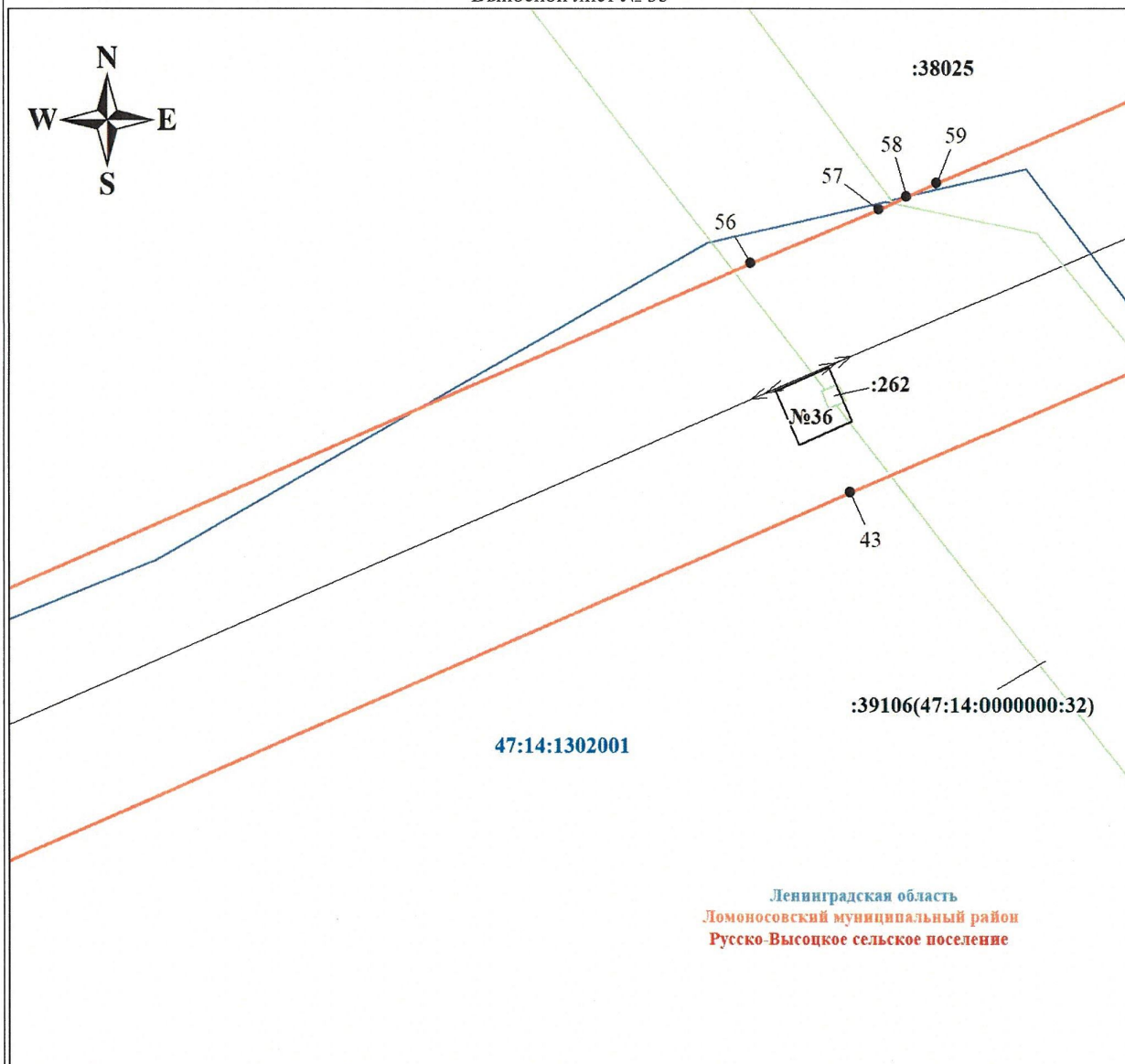
Подпись

*Никонова Е. С.*  
НИКОЛОВА ЕЛЕНА СЕРГЕЕВНА  
СНИЛС  
124-803-848 52

Дата 05 сентября 2024 г.



План границ объекта

Выносной лист № 35



Масштаб 1:1000

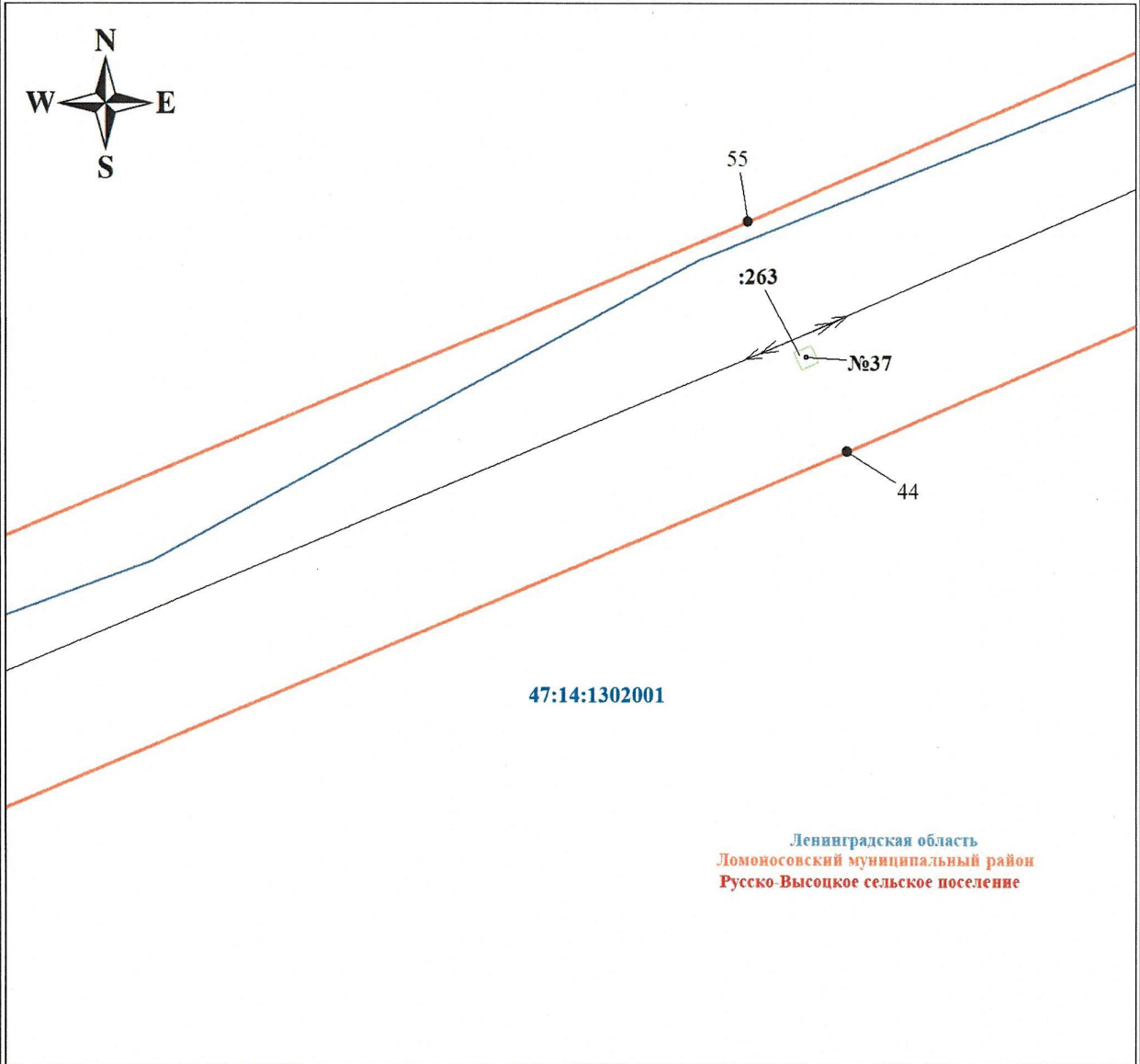
Используемые условные знаки и обозначения:

	Обозначение характерной точки границы публичного сервитута		Номер кадастрового квартала
	Граница публичного сервитута		Линия ВЛ 110 «В Балтийская -10 ПС 154-153»
	Граница земельного участка, учтенного в ЕГРН		Граница населенного пункта
	Граница кадастрового квартала		Граница муниципального образования
	Номер земельного участка, учтенного в ЕГРН		

Подпись

 Никонова Е. С.  


Дата 05 сентября 2024 г.



Масштаб 1:1000

Используемые условные знаки и обозначения:

	Обозначение характерной точки границы публичного сервитута		Номер кадастрового квартала
	Граница публичного сервитута		Линия ВЛ 110 «В Балтийская -10 ПС 154-153
	Граница земельного участка, учтенного в ЕГРН		Граница населенного пункта
	Граница кадастрового квартала		Граница муниципального образования
	Номер земельного участка, учтенного в ЕГРН		

Подпись Никонова Е. С.

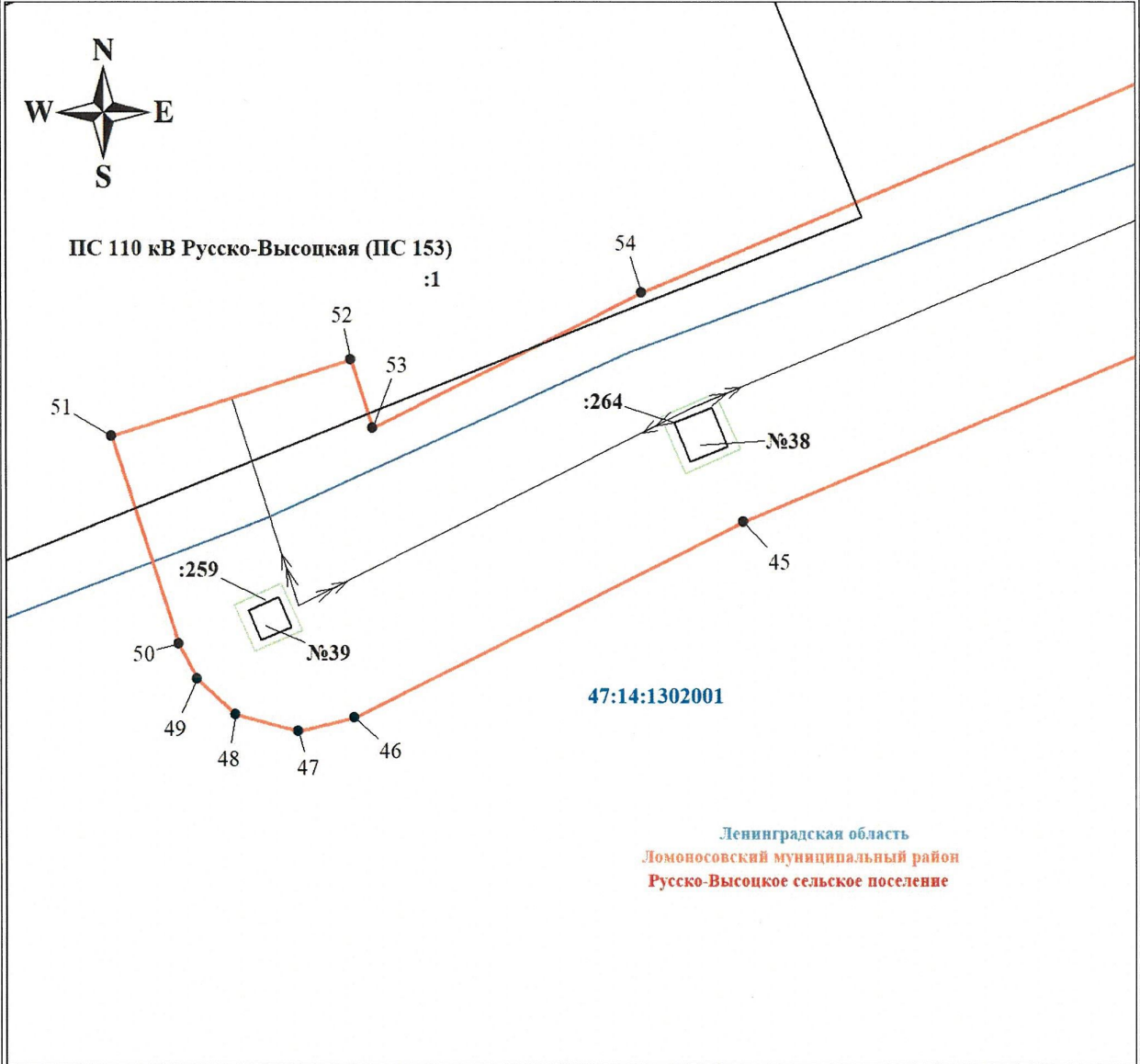
Дата 05 сентября 2024 г.














План границ объекта

Выносной лист № 37



Масштаб 1:1000

Используемые условные знаки и обозначения:

	Обозначение характерной точки границы публичного сервитута		Номер кадастрового квартала
	Граница публичного сервитута		Линия ВЛ 110 кВ Балпийская -10 ПС 154-153
	Граница земельного участка, учтенного в ЕГРН		Граница населенного пункта
	Граница кадастрового квартала		Граница муниципального образования
	Номер земельного участка, учтенного в ЕГРН		

Подпись

*Никонова Е. С.*  
НИКОЛОВА ЕЛЕНА СЕРГЕЕВНА  
СНИЛС  
124-803-848 52

Никонова Е. С.

Дата 05 сентября 2024 г.