№ 205013-2024-8183
от 07.10.2024

ПРАВИТЕЛЬСТВО ЛЕНИНГРАДСКОЙ ОБЛАСТИ

ПОСТАНОВЛЕНИЕ

от 7 октября 2024 года № 697

Об утверждении Генерального плана муниципального образования Клопицкое сельское поселение Волосовского муниципального района Ленинградской области

На основании пункта 4 части 1 статьи 1 областного закона от 7 июля 2014 года № 45-оз "О перераспределении полномочий в области градостроительной деятельности между органами государственной власти Ленинградской области и органами местного самоуправления Ленинградской области" Правительство Ленинградской области постановляет:

1. Утвердить прилагаемый Генеральный план муниципального образования Клопицкое сельское поселение Волосовского муниципального района Ленинградской области.

2. Комитету градостроительной политики Ленинградской области разместить (опубликовать) настоящее постановление в официальном сетевом издании "Электронное опубликование документов" (www.nra47.ru), а также в установленные частью 9 статьи 9 Градостроительного кодекса Российской Федерации сроки обеспечить размещение Генерального плана муниципального образования Клопицкое сельское поселение Волосовского муниципального района Ленинградской области и материалов по его обоснованию в федеральной государственной информационной системе территориального планирования.

Губернатор
Ленинградской области



А.Дрозденко

УТВЕРЖДЕН
постановлением Правительства
Ленинградской области
от 7 октября 2024 года № 697
(приложение)

**Генеральный план
муниципального образования
Клопицкое сельское поселение
Волосовского муниципального района
Ленинградской области**

ПОЛОЖЕНИЕ
о территориальном планировании

1. Сведения о видах, назначении и наименованиях планируемых для размещения объектов местного значения поселения, их основные характеристики, их местоположение, а также характеристики зон с особыми условиями использования территорий в случае, если установление таких зон требуется в связи с размещением данных объектов

Таблица 1.1. Сведения об объектах в области водоснабжения, планируемых к размещению и реконструкции на территории Клопицкого сельского поселения

№	Наименование объекта	Местоположение, функциональная зона	Характеристика объекта	Размер зон с особыми условиями использования территорий
1	2	3	4	5
1	<p>Вид объектов: водозаборы. Назначение объектов: обеспечение централизованного водоснабжения населенных пунктов. Характеристика зон с особыми условиями использования территорий: зоны санитарной охраны источника водоснабжения, режим использования территорий в границах зон санитарной охраны объектов водоснабжения согласно СанПиН 2.1.4.1110-02 "Зоны санитарной охраны источников водоснабжения и водопроводов питьевого назначения"</p>			
1.1	Водозабор	поселок Сельцо, зона застройки индивидуальными жилыми домами	производительность 400 м ³ /сут с монтажом водоочистой установки	1 пояс: 50 м; 2 и 3 пояса: расчетные
1.2	Водозабор	деревня Кемполово, зона застройки индивидуальными жилыми домами	производительность 85 м ³ /сут	

1	2	3	4	5
	Назначение объектов: обеспечение качества питьевой воды населенных пунктов			
1.3	Водозабор	поселок Сельцо, зона инженерной инфраструктуры	реконструкция, производительность 1500 м ³ /сут	1 пояс: 50 м; 2 и 3 пояса: расчетные
1.4	Водозабор	северо-западнее поселка Сумино, производственная зона сельскохозяйственных предприятий	реконструкция: монтаж водоочистой установки производительностью 1440 м ³ /сут	1 пояс: 50 м; 2 и 3 пояса: расчетные
1.5	Водозабор (артезианская скважина № 2362)	севернее деревни Курголово, зона инженерной инфраструктуры	реконструкция, монтаж водоочистой установки производительностью 240 м ³ /сут	1 пояс: 50 м; 2 и 3 пояса: расчетные
1.6	Водозабор	южнее деревни Волгово, зона застройки индивидуальными жилыми домами	реконструкция, монтаж водоочистой установки производительностью 160 м ³ /сут	1 пояс: 50 м; 2 и 3 пояса: расчетные
1.7	Водозабор	деревня Горки, зона застройки индивидуальными жилыми домами	реконструкция, монтаж водоочистой установки производительностью 160 м ³ /сут	1 пояс: 50 м; 2 и 3 пояса: расчетные
1.8	Водозабор	деревня Муратово, зона застройки индивидуальными жилыми домами	реконструкция, монтаж водоочистой установки производительностью 160 м ³ /сут	1 пояс: 50 м; 2 и 3 пояса: расчетные
1.9	Водозабор	южнее деревни Красные Череповицы, зона инженерной инфраструктуры	реконструкция, монтаж водоочистой установки производительностью 160 м ³ /сут	1 пояс: 50 м; 2 и 3 пояса: расчетные

1	2	3	4	5
	Вид объектов: насосные станции. Назначение объектов: обеспечение транспортировки и подачи воды			
1.10	Насосная станция	поселок Сумино, зона застройки индивидуальными жилыми домами	производительность 2,76 тыс. м ³ /сут	15 м
<p>Примечание. Местоположение и основные характеристики планируемых объектов инженерной инфраструктуры уточняются документацией по планировке территории. Прокладка объектов, планируемых к размещению вдоль автомобильных дорог регионального и межмуниципального значения, предусматривается за границей полосы отвода автомобильных дорог, включенных в перечень имущества Ленинградской области.</p>				

Таблица 1.2. Сведения об объектах в области водоотведения, планируемых к размещению и реконструкции на территории Клопицкого сельского поселения

№	Наименование объекта	Местоположение, функциональная зона	Характеристика объекта	Размер зон с особыми условиями использования территорий
1	2	3	4	5
2	<p>Вид объектов: очистные сооружения. Назначение объектов: обеспечение очистки хозяйственно-бытовых сточных вод. Характеристика зон с особыми условиями использования территорий: санитарно-защитные зоны канализационных очистных сооружений, канализационных насосных станций и снегоплавильного, снегоприемного пункта в соответствии с СанПиН 2.2.1/2.1.1.1200-03 "Санитарно-защитные зоны и санитарная классификация предприятий, сооружений и иных объектов" (с изменениями). При необходимости на основании проекта размер может быть сокращен до границ земельного участка), содержание режима в границах санитарно-защитных зон определено</p>			

1	2	3	4	5
	Правилами установления санитарно-защитных зон и использования земельных участков, расположенных в границах санитарно-защитных зон, утвержденными постановлением Правительства Российской Федерации от 3 марта 2018 года № 222			
2.1	Канализационные очистные сооружения	поселок Сельцо, зона инженерной инфраструктуры	реконструкция, увеличение производительности до 1100 м ³ /сут	100 м
	Вид объектов: канализационные насосные станции. Назначение объектов: обеспечение транспортировки хозяйственно-бытовых сточных вод			
2.2	Канализационная насосная станция	поселок Сельцо, зона застройки среднеэтажными жилыми домами	реконструкция, увеличение производительности до 1100 м ³ /сут	15 м
2.3	Канализационная насосная станция	деревня Клопицы, зона специализированной общественной застройки	производительность 30 м ³ /ч	15 м
2.4	Канализационная насосная станция	деревня Торосово, зона инженерной инфраструктуры	производительность 55 м ³ /ч	15 м
2.5	Канализационная насосная станция	восточнее деревни Губаницы, зона инженерной инфраструктуры	производительность 85 м ³ /ч	15 м
2.6	Канализационная насосная станция	деревня Будино, зона застройки индивидуальными жилыми домами	производительность 130 м ³ /ч	15 м

1	2	3	4	5
	Вид объектов: канализации напорные. Назначение объектов: обеспечение транспортировки хозяйственно-бытовых сточных вод			
2.7	Канализация напорная	деревня Будино – до границы поселения	протяженность: 1,8 км	не устанавливаются
2.8	Канализация напорная	деревня Губаницы – деревня Будино	протяженность: 4,5 км	не устанавливаются
2.9	Канализация напорная	деревня Клопицы – деревня Губаницы	протяженность: 5,6 км	не устанавливаются
2.10	Канализация напорная	поселок Сельцо	реконструкция, протяженность: 1,5 км	не устанавливаются
2.11	Канализация напорная	деревня Торосово – деревня Губаницы	протяженность: 4,3 км	не устанавливаются
2.12	Выпуск	от канализационных очистных сооружений п. Сельцо до границы поселения ¹	протяженность: 13,4 км	не устанавливаются
	Вид объектов: канализации самотечные. Назначение объектов: обеспечение приема и транспортировки хозяйственно-бытовых сточных вод			
2.13	Канализация самотечная	деревня Анташи	протяженность: 2,7 км	не устанавливаются
2.14	Канализация самотечная	поселок Жилгородок – деревня Клопицы	протяженность: 4,3 км	не устанавливаются
2.15	Канализация самотечная	деревня Каськово	протяженность: 1,9 км	не устанавливаются
2.16	Канализация самотечная	поселок Сельцо	реконструкция, протяженность: 1,6 км	не устанавливаются

¹ Далее до реки Теплушка на территории Бегуницкого сельского поселения Волосовского муниципального района Ленинградской области.

1	2	3	4	5
2.17	Канализация самотечная	поселок Сельцо	протяженность: 1,6 км	не устанавливаются
	Вид объектов: снегоплавильные, снегоприемные пункты. Назначение объекта: очистка территории Клопицкого сельского поселения в зимний период			
2.18	Снегоплавильный, снегоприемный пункт	деревня Торосово, зона инженерной инфраструктуры	площадь – 400 м ²	санитарно-защитная зона – 100 м
<p>Примечание. Местоположение и основные характеристики планируемых объектов инженерной инфраструктуры уточняются документацией по планировке территории. Прокладка объектов, планируемых к размещению вдоль автомобильных дорог регионального и межмуниципального значения, предусматривается за границей полосы отвода автомобильных дорог, включенных в перечень имущества Ленинградской области.</p>				

Таблица 1.3. Сведения об объектах в области автомобильных дорог местного значения, планируемых к размещению на территории Клопицкого сельского поселения

№	Наименование объекта	Местоположение, функциональная зона	Характеристика объекта	Размер зон с особыми условиями использования территорий
1	2	3	4	5
3	Вид объектов: улицы и дороги местного значения в границах населенных пунктов сельского поселения. Назначение объектов: обеспечение транспортных связей в границах населенных пунктов			
3.1	Главная улица	деревня Губаницы	протяженность: 1,6 км	не устанавливаются
3.2	Главная улица	деревня Каськово	протяженность: 1,9 км	не устанавливаются
3.3	Главная улица	деревня Кемполово	протяженность: 2,3 км	не устанавливаются
3.4	Улица в жилой застройке	деревня Будино	протяженность: 0,6 км	не устанавливаются

1	2	3	4	5
3.5	Улица в жилой застройке	деревня Греблово	протяженность: 1,7 км	не устанавливаются
3.6	Улица в жилой застройке	деревня Красные Череповицы	протяженность: 1,7 км	не устанавливаются
3.7	Улица в жилой застройке	деревня Медниково	протяженность: 2,2 км	не устанавливаются
3.8	Улица в жилой застройке	поселок Сельцо	протяженность: 1,8 км	не устанавливаются
3.9	Улица в жилой застройке	поселок Сумино	протяженность: 1,7 км	не устанавливаются
3.10	Улица в жилой застройке	деревня Торосово	протяженность: 2,4 км	не устанавливаются

Таблица 1.4. Сведения об объектах в области физической культуры, школьного спорта и массового спорта, обеспечивающих проведение физкультурно-оздоровительных или спортивных мероприятий поселения, планируемых к размещению на территории Клопицкого сельского поселения

№	Наименование объекта	Местоположение, функциональная зона	Характеристика объекта	Размер зон с особыми условиями использования территорий
1	2	3	4	5
4	Вид объектов: многофункциональные спортивные комплексы (физкультурно-оздоровительные комплексы). Назначение объектов: обеспечение инфраструктурой для развития физической культуры и массового спорта, проведения физкультурных мероприятий и массовых спортивных мероприятиях			
4.1	Объект спорта	поселок Сумино, зона специализированной общественной застройки	площадь залов: 800 м ² , бассейн площадью зеркала воды 200 м ²	не устанавливаются
4.2	Объект спорта	поселок Клопицы, зона специализированной общественной застройки	площадь залов: 1170 м ² , бассейн площадью зеркала воды 200 м ²	не устанавливаются

1	2	3	4	5
4.3	Объект спорта	поселок Торосово, зона специализированной общественной застройки	площадь залов: 800 м ² , бассейн площадью зеркала воды 200 м ²	не устанавливаются
Вид объектов: сооружения открытых и крытых стадионов				
4.4	Спортивное сооружение	поселок Сельцо, зона специализированной общественной застройки	площадь спортивных площадок 3000 м ²	не устанавливаются

Таблица 1.5. Сведения об объектах в области организации досуга, обеспечения жителей поселения услугами организаций культуры и библиотечного обслуживания, планируемых к реконструкции на территории Клопицкого сельского поселения

№	Наименование объекта	Местоположение, функциональная зона	Характеристика объекта	Размер зон с особыми условиями использования территорий
1	2	3	4	5
5	Вид объектов: дома (дворцы, центры) культуры, культуры и досуга, культуры и искусств, клубы, культурно-досуговые комплексы. Назначение объектов: обеспечение инфраструктурой для организации досуга и обеспечения населения поселения услугами организаций культуры			
5.1	Дом культуры	поселок Сумино, зона специализированной общественной застройки	реконструкция (строительство нового здания), проектная мощность: 250 зрительских мест	не устанавливаются

2. Параметры функциональных зон, а также сведения
о планируемых для размещения в них объектах федерального значения,
объектах регионального значения, объектах местного значения,
за исключением линейных объектов

Функциональная зона	Параметры		Сведения о планируемых для размещения объектах федерального значения, объектах регионального значения, объектах местного значения
	наименование параметра	значение	
1	2	3	4
Зона застройки индивидуальными жилыми домами	Площадь функциональной зоны	1731,33 га	Объекты местного значения поселения: - водозаборы (поселок Сельцо, деревня Кемполово, деревня Горки, деревня Муратово), - насосная станция (поселок Сумино), - канализационная насосная станция (деревня Будино)
	Этажность застройки	1 – 3 этажа	
	Коэффициент застройки	0,2	
	Плотность жилой застройки	1000 м ² /га	
Зона застройки малоэтажными жилыми домами	Площадь функциональной зоны	25,68 га	Не планируются
	Этажность застройки	1 – 4 этажа	
	Коэффициент застройки	0,4 (в условиях реконструкции – 0,8)	
	Плотность жилой застройки	960 м ² /га	
Зона застройки среднеэтажными жилыми домами	Площадь функциональной зоны	24,17 га	Объекты местного значения поселения: - канализационная насосная станция (поселок Сельцо)
	Этажность застройки	до 5 этажей	

1	2	3	4	
	Коэффициент застройки	0,4 (в условиях реконструкции – 0,8)		
	Плотность жилой застройки	1000 м ² /га		
Зона специализированной общественной застройки	Площадь функциональной зоны	38,51 га	<p>Объекты регионального значения:</p> <ul style="list-style-type: none"> - амбулатория (реконструкция, деревня Торосово), - фельдшерско-акушерский пункт (деревня Клопицы), - фельдшерско-акушерский пункт 1-го типа (поселок Сельцо). <p>Объекты местного значения муниципального района:</p> <ul style="list-style-type: none"> - муниципальное дошкольное образовательное учреждение "Детский сад № 4" (реконструкция, поселок Сельцо), - организация учреждения дополнительного образования для детей, поселок Сельцо, - муниципальное общеобразовательное учреждение "Сельцовская средняя общеобразовательная школа" (реконструкция, поселок Сельцо). <p>Объекты местного значения поселения:</p> <ul style="list-style-type: none"> - канализационная насосная станция (деревня Клопицы), 	
	Этажность застройки	1 – 3 этажа		
	Коэффициент застройки	0,8		

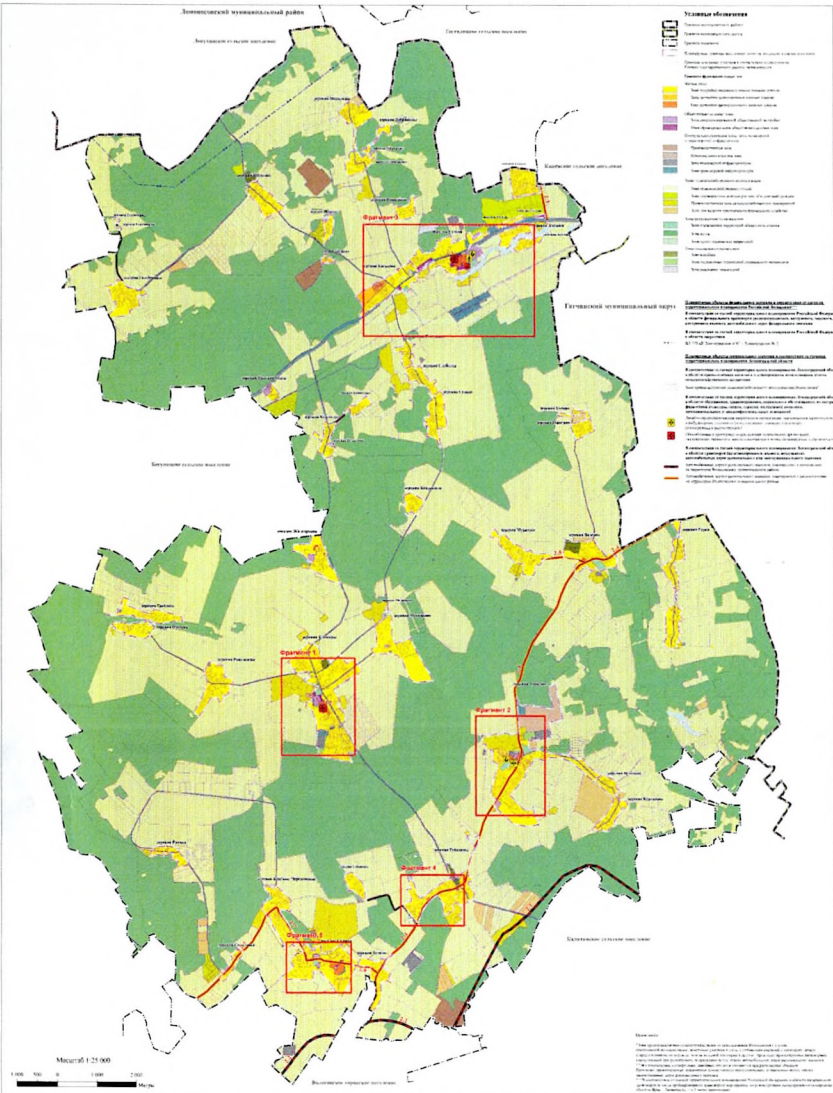
1	2	3	4
			<ul style="list-style-type: none"> - многофункциональный спортивный комплекс (поселок Сумино, поселок Клопицы, поселок Торосово), - спортивное сооружение (поселок Сельцо), - дом культуры (реконструкция, поселок Сумино)
Многофункциональная общественно-деловая зона	Площадь функциональной зоны	16,14 га	Не планируются
	Этажность застройки	1 – 3 этажа	
	Коэффициент застройки	1	
Производственная зона	Площадь функциональной зоны	115,88 га	Не планируются
	Коэффициент застройки	0,8	
Коммунально-складская зона	Площадь функциональной зоны	62,65 га	Не планируются
	Коэффициент застройки	0,6	
Зона инженерной инфраструктуры	Площадь функциональной зоны	54,98га	<p>Объекты местного значения поселения:</p> <ul style="list-style-type: none"> - водозабор (поселок Сельцо, южнее деревни Волгово, южнее деревни Красные Череповицы), - канализационные очистные сооружения (поселок Сельцо),

1	2	3	4
			- канализационная насосная станция (поселок Сельцо, деревня Торосово, восточнее деревни Губаницы), - снегоплавильный, снегоприемный пункт (деревня Торосово)
Зона транспортной инфраструктуры	Площадь функциональной зоны	292,66 га	Не планируются
Зона сельскохозяйственных угодий	Площадь функциональной зоны	12922,67 га	
Зона садоводческих некоммерческих объединений граждан	Площадь функциональной зоны	152,83 га	Не планируются
	Максимальная этажность зданий, строений, сооружений	3 этажа	
Производственная зона сельскохозяйственных предприятий	Площадь функциональной зоны	423,06 га	Объекты местного значения поселения: - водозабор (северо-западнее поселка Сумино, деревня Курголово)
	Минимальный коэффициент застройки площадок сельскохозяйственных предприятий	0,3	
Зона для ведения крестьянского фермерского хозяйства	Площадь функциональной зоны	182,56 га	
	Коэффициент застройки	0,1	
Зона озелененных территорий общего пользования	Площадь функциональной зоны	40,49 га	Не планируются
	Минимально допустимая доля	70%	

1	2	3	4
	зеленых насаждений в площади озелененных территорий общего пользования населенных пунктов		
	Коэффициент застройки	0,3	
Зона лесов	Площадь функциональной зоны	12440,60 га	Не планируются
Зона кладбищ	Площадь функциональной зоны	30,85 га	Не планируются
	Коэффициент застройки	0,1	
Зона озелененных территорий специального назначения	Площадь функциональной зоны	13,82 га	Не планируются
	Коэффициент застройки	0,2	
Зона режимных территорий	Площадь функциональной зоны	7,43 га	Не планируются
Зона особо охраняемых территорий	Площадь функциональной зоны	1,25 га	Не планируются

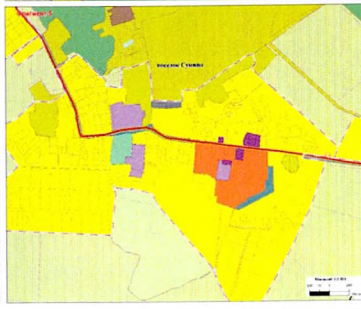
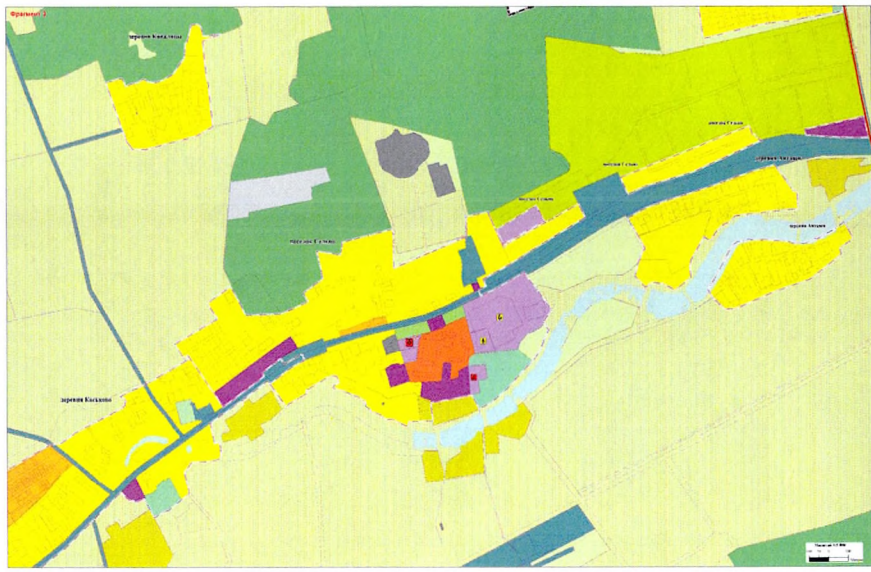
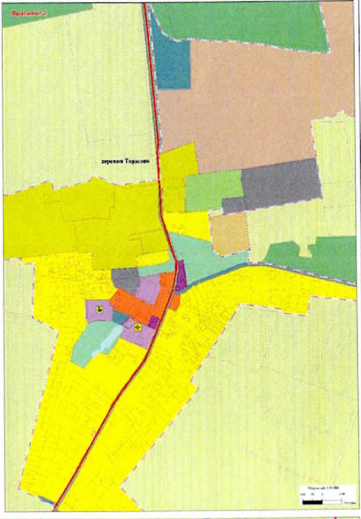
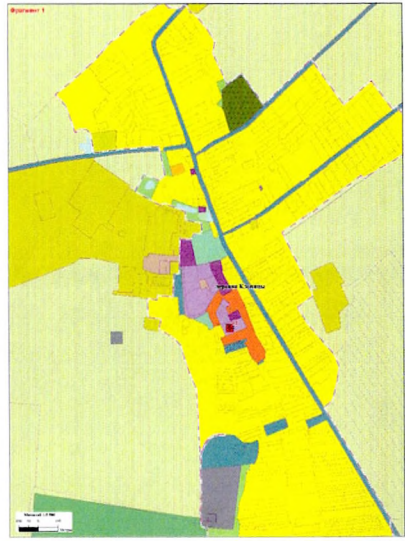
КАРТЫ

**Генеральный план муниципального образования Клопицкое сельское поселение
Волоховского муниципального района Ленинградской области**
Карта функциональных зон поселения



Содержание

1. Назначение зон	1.1. Жилая зона	1.2. Общественно-деловая зона	1.3. Зона рекреации	1.4. Зона экологического оздоровления	1.5. Зона охраны объектов культурного наследия	1.6. Зона охраны объектов историко-культурного наследия	1.7. Зона охраны объектов инженерно-технического наследия	1.8. Зона охраны объектов животного и растительного мира
-------------------	-----------------	-------------------------------	---------------------	---------------------------------------	--	---	---	--



Приложение
к Генеральному плану...

Сведения
о границах населенных пунктов, входящих в состав поселения

Состав приложения:

1. Описание местоположения границ деревни Анташи;
2. Описание местоположения границ деревни Будино;
3. Описание местоположения границ деревни Везиково;
4. Описание местоположения границ деревни Волгово;
5. Описание местоположения границ деревни Голубовицы;
6. Описание местоположения границ деревни Горки;
7. Описание местоположения границ деревни Греблово;
8. Описание местоположения границ деревни Губаницы;
9. Описание местоположения границ деревни Добрянцы;
10. Описание местоположения границ посёлка Жилгородок;
11. Описание местоположения границ деревни Кандакюля;
12. Описание местоположения границ деревни Каськово;
13. Описание местоположения границ деревни Кемполово;
14. Описание местоположения границ деревни Кивалицы;
15. Описание местоположения границ деревни Клопицы;
16. Описание местоположения границ деревни Котино;
17. Описание местоположения границ деревни Красная Мыза;
18. Описание местоположения границ деревни Красные Череповицы;
19. Описание местоположения границ деревни Курголово;
20. Описание местоположения границ деревни Медниково;
21. Описание местоположения границ деревни Модолицы;
22. Описание местоположения границ деревни Муратово;
23. Описание местоположения границ деревни Ожогоино;
24. Описание местоположения границ деревни Ольхово;
25. Описание местоположения границ деревни Ржевка;
26. Описание местоположения границ деревни Ронковицы;
27. Описание местоположения границ деревни Рутелицы;
28. Описание местоположения границ деревни Сельцо;
29. Описание местоположения границ посёлка Сельцо;
30. Описание местоположения границ деревни Слободка;
31. Описание местоположения границ деревни Соколовка;
32. Описание местоположения границ посёлка Сумино;
33. Описание местоположения границ деревни Торосово;
34. Описание местоположения границ деревни Шёлково;

ОПИСАНИЕ МЕСТОПОЛОЖЕНИЯ ГРАНИЦ

деревня Анташи Клопицкого сельского поселения Волосовского муниципального района Ленинградской области
(наименование объекта, местоположение границ которого описано (далее - объект))

Раздел 1

Сведения об объекте

Сведения об объекте		
№ п/п	Характеристики объекта	Описание характеристик
1	2	3
1	Местоположение объекта	Ленинградская область, Волосовский муниципальный район, Клопицкое сельское поселение, деревня Анташи
2	Площадь объекта +/- величина погрешности определения площади (Р+/- Дельта Р)	379512 м ² +/- 131 м ²
3	Иные характеристики объекта	деревня Анташи

Раздел 3

Сведения о местоположении измененных (уточненных) границ объекта							
1, Система координат <u>МСК-47, зона 2</u>							
2, Сведения о характерных точках границ объекта							
Обозначение характерных точек границ	Существующие координаты, м		Измененные (уточненные) координаты, м		Метод определения координат характерной точки	Средняя квадратическая погрешность положения характерной точки (M), м	Описание обозначения точки на местности (при наличии)
	X	Y	X	Y			
1	2	3	4	5	6	7	8
Часть №1							
1	403061,00	2171188,65	403061,00	2171188,65	Картометрический метод	0,10	–
2	403110,34	2171281,16	403110,34	2171281,16	Картометрический метод	0,10	–
3	403143,97	2171379,06	403143,97	2171379,06	Картометрический метод	0,10	–
4	403226,35	2171646,98	403226,35	2171646,98	Картометрический метод	0,10	–
5	403262,13	2171744,91	403262,13	2171744,91	Картометрический метод	0,10	–
6	403300,44	2171868,19	403300,44	2171868,19	Картометрический метод	0,10	–
7	403322,54	2171947,64	403322,54	2171947,64	Картометрический метод	0,10	–
8	403192,96	2172043,99	403192,96	2172043,99	Картометрический метод	0,10	–
9	403188,39	2172062,57	403188,39	2172062,57	Картометрический метод	0,10	–
10	403106,28	2172067,73	403106,28	2172067,73	Картометрический метод	0,10	–
11	403104,59	2172053,27	403104,59	2172053,27	Картометрический метод	0,10	–
12	403092,51	2171910,63	403092,51	2171910,63	Картометрический метод	0,10	–
13	403081,70	2171862,17	403081,70	2171862,17	Картометрический метод	0,10	–
14	403081,80	2171832,95	403081,80	2171832,95	Картометрический метод	0,10	–
15	403082,48	2171810,39	403082,48	2171810,39	Картометрический метод	0,10	–
16	403077,25	2171803,21	403077,25	2171803,21	Картометрический метод	0,10	–
17	403076,48	2171796,91	403076,48	2171796,91	Картометрический метод	0,10	–
18	403079,89	2171790,81	403079,89	2171790,81	Картометрический метод	0,10	–
19	403073,56	2171761,69	403073,56	2171761,69	Картометрический метод	0,10	–
20	403073,74	2171749,88	403073,74	2171749,88	Картометрический метод	0,10	–
21	403068,16	2171735,04	403068,16	2171735,04	Картометрический метод	0,10	–
22	403059,00	2171730,09	403059,00	2171730,09	Картометрический метод	0,10	–
23	403046,77	2171716,35	403046,77	2171716,35	Картометрический метод	0,10	–
24	403036,69	2171700,94	403036,69	2171700,94	Картометрический метод	0,10	–
25	403035,68	2171692,56	403035,68	2171692,56	Картометрический метод	0,10	–

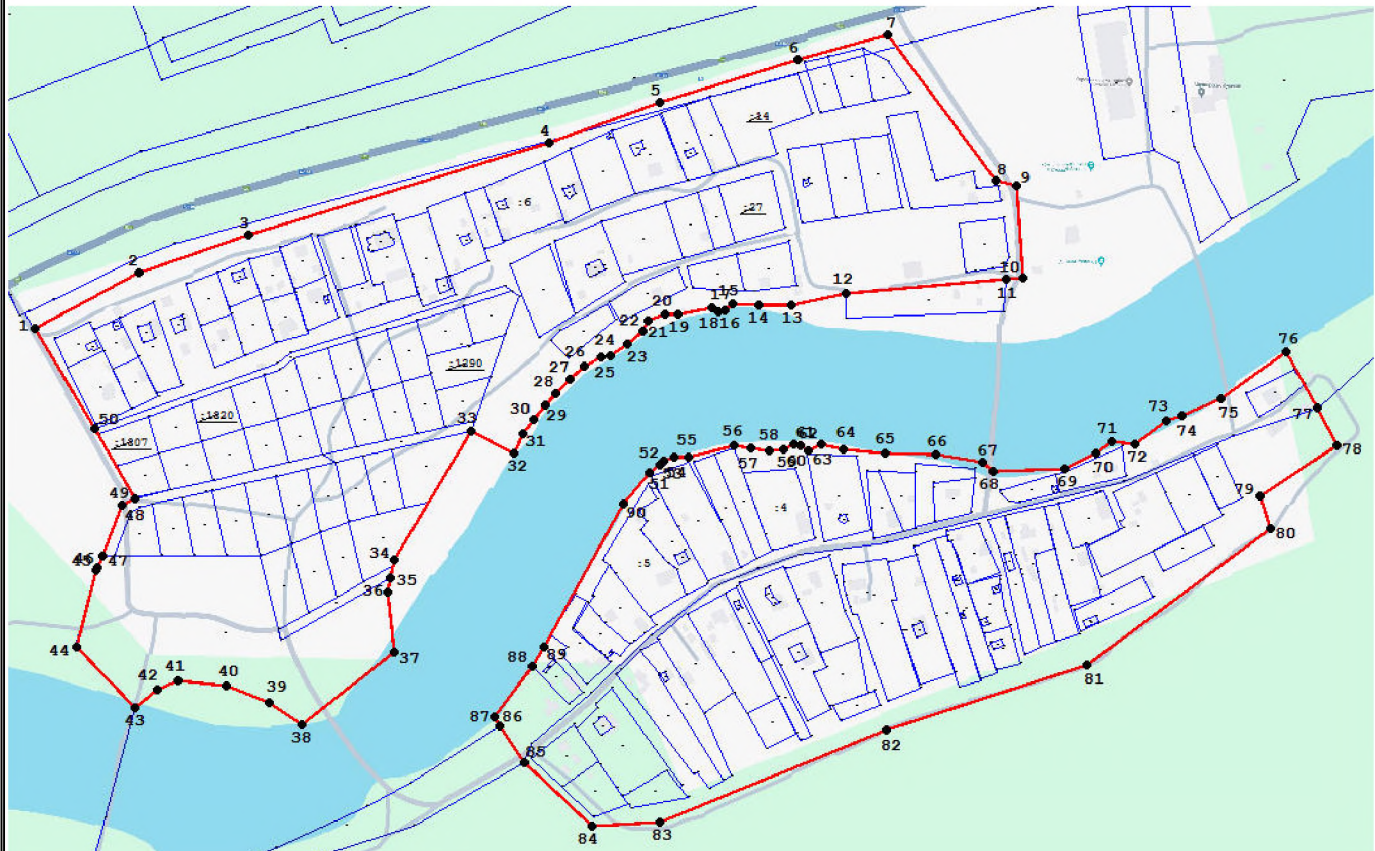
1	2	3	4	5	6	7	8
26	403028,00	2171677,97	403028,00	2171677,97	Картометрический метод	0,10	–
27	403015,70	2171665,60	403015,70	2171665,60	Картометрический метод	0,10	–
28	403002,74	2171652,51	403002,74	2171652,51	Картометрический метод	0,10	–
29	402993,10	2171643,03	402993,10	2171643,03	Картометрический метод	0,10	–
30	402979,66	2171632,69	402979,66	2171632,69	Картометрический метод	0,10	–
31	402967,36	2171623,07	402967,36	2171623,07	Картометрический метод	0,10	–
32	402949,65	2171614,93	402949,65	2171614,93	Картометрический метод	0,10	–
33	402969,13	2171576,60	402969,13	2171576,60	Картометрический метод	0,10	–
34	402855,10	2171509,10	402855,10	2171509,10	Картометрический метод	0,10	–
35	402839,00	2171505,69	402839,00	2171505,69	Картометрический метод	0,10	–
36	402825,97	2171502,93	402825,97	2171502,93	Картометрический метод	0,10	–
37	402772,16	2171509,14	402772,16	2171509,14	Картометрический метод	0,10	–
38	402707,91	2171426,76	402707,91	2171426,76	Картометрический метод	0,10	–
39	402727,85	2171397,51	402727,85	2171397,51	Картометрический метод	0,10	–
40	402742,81	2171358,65	402742,81	2171358,65	Картометрический метод	0,10	–
41	402747,37	2171315,83	402747,37	2171315,83	Картометрический метод	0,10	–
42	402739,46	2171297,33	402739,46	2171297,33	Картометрический метод	0,10	–
43	402723,13	2171278,61	402723,13	2171278,61	Картометрический метод	0,10	–
44	402777,31	2171225,43	402777,31	2171225,43	Картометрический метод	0,10	–
45	402845,67	2171243,26	402845,67	2171243,26	Картометрический метод	0,10	–
46	402847,31	2171245,04	402847,31	2171245,04	Картометрический метод	0,10	–
47	402858,54	2171249,42	402858,54	2171249,42	Картометрический метод	0,10	–
48	402903,58	2171267,01	402903,58	2171267,01	Картометрический метод	0,10	–
49	402909,86	2171277,91	402909,86	2171277,91	Картометрический метод	0,10	–
50	402972,34	2171242,71	402972,34	2171242,71	Картометрический метод	0,10	–
1	403061,00	2171188,65	403061,00	2171188,65	Картометрический метод	0,10	–
Часть №2							
51	402932,90	2171735,30	402932,90	2171735,30	Картометрический метод	0,10	–
52	402939,06	2171744,88	402939,06	2171744,88	Картометрический метод	0,10	–
53	402943,03	2171748,53	402943,03	2171748,53	Картометрический метод	0,10	–
54	402946,91	2171757,79	402946,91	2171757,79	Картометрический метод	0,10	–
55	402946,36	2171770,76	402946,36	2171770,76	Картометрический метод	0,10	–
56	402957,02	2171810,61	402957,02	2171810,61	Картометрический метод	0,10	–
57	402954,31	2171826,60	402954,31	2171826,60	Картометрический метод	0,10	–

1	2	3	4	5	6	7	8
58	402951,59	2171842,62	402951,59	2171842,62	Картометрический метод	0,10	–
59	402953,16	2171855,62	402953,16	2171855,62	Картометрический метод	0,10	–
60	402957,56	2171864,46	402957,56	2171864,46	Картометрический метод	0,10	–
61	402956,57	2171870,41	402956,57	2171870,41	Картометрический метод	0,10	–
62	402952,70	2171876,70	402952,70	2171876,70	Картометрический метод	0,10	–
63	402958,16	2171888,20	402958,16	2171888,20	Картометрический метод	0,10	–
64	402953,53	2171908,28	402953,53	2171908,28	Картометрический метод	0,10	–
65	402949,82	2171944,92	402949,82	2171944,92	Картометрический метод	0,10	–
66	402948,20	2171990,78	402948,20	2171990,78	Картометрический метод	0,10	–
67	402941,41	2172032,59	402941,41	2172032,59	Картометрический метод	0,10	–
68	402933,39	2172042,06	402933,39	2172042,06	Картометрический метод	0,10	–
69	402935,61	2172104,90	402935,61	2172104,90	Картометрический метод	0,10	–
70	402949,43	2172132,65	402949,43	2172132,65	Картометрический метод	0,10	–
71	402959,78	2172147,26	402959,78	2172147,26	Картометрический метод	0,10	–
72	402957,45	2172167,29	402957,45	2172167,29	Картометрический метод	0,10	–
73	402978,95	2172195,34	402978,95	2172195,34	Картометрический метод	0,10	–
74	402982,87	2172209,41	402982,87	2172209,41	Картометрический метод	0,10	–
75	402998,46	2172244,52	402998,46	2172244,52	Картометрический метод	0,10	–
76	403039,69	2172302,66	403039,69	2172302,66	Картометрический метод	0,10	–
77	402990,87	2172330,59	402990,87	2172330,59	Картометрический метод	0,10	–
78	402956,53	2172347,88	402956,53	2172347,88	Картометрический метод	0,10	–
79	402912,04	2172279,01	402912,04	2172279,01	Картометрический метод	0,10	–
80	402882,50	2172288,71	402882,50	2172288,71	Картометрический метод	0,10	–
81	402760,73	2172124,99	402760,73	2172124,99	Картометрический метод	0,10	–
82	402703,00	2171946,56	402703,00	2171946,56	Картометрический метод	0,10	–
83	402620,90	2171744,99	402620,90	2171744,99	Картометрический метод	0,10	–
84	402616,97	2171685,06	402616,97	2171685,06	Картометрический метод	0,10	–
85	402674,30	2171624,36	402674,30	2171624,36	Картометрический метод	0,10	–
86	402706,83	2171602,39	402706,83	2171602,39	Картометрический метод	0,10	–
87	402714,28	2171597,35	402714,28	2171597,35	Картометрический метод	0,10	–
88	402760,41	2171631,40	402760,41	2171631,40	Картометрический метод	0,10	–
89	402777,72	2171641,44	402777,72	2171641,44	Картометрический метод	0,10	–
90	402904,13	2171712,11	402904,13	2171712,11	Картометрический метод	0,10	–




1	2	3	4	5	6	7	8
51	402932,90	2171735,30	402932,90	2171735,30	Картометрический метод	0,10	–
3, Сведения о характерных точках части (частей) границы объекта							
–	–	–	–	–	–	–	–

ОПИСАНИЕ МЕСТОПОЛОЖЕНИЯ ГРАНИЦ
деревни Анташи Клопицкого сельского поселения Волосовского муниципального района
Ленинградской области
(наименование объекта землеустройства)

План границ



Условные обозначения

- | | |
|--|--|
|  изменяемая граница населенного пункта |  1 характерная точка изменяемого населенного пункта |
|  границы объектов недвижимости, сведения о которых содержатся в едином государственном реестре недвижимости | :257 номер земельного участка, сведения о котором содержатся в едином государственном реестре недвижимости |

Масштаб 1:5000

Подпись _____

Дата _____

ОПИСАНИЕ МЕСТОПОЛОЖЕНИЯ ГРАНИЦ

деревня Будино Клопицкого сельского поселения Волосовского муниципального района Ленинградской области
(наименование объекта, местоположение границ которого описано (далее - объект))

Раздел 1

Сведения об объекте

Сведения об объекте		
№ п/п	Характеристики объекта	Описание характеристик
1	2	3
1	Местоположение объекта	Ленинградская область, Волосовский муниципальный район, Клопицкое сельское поселение, деревня Будино
2	Площадь объекта +/- величина погрешности определения площади (Р+/- Дельта Р)	402282 м ² +/- 134 м ²
3	Иные характеристики объекта	деревня Будино

Раздел 3

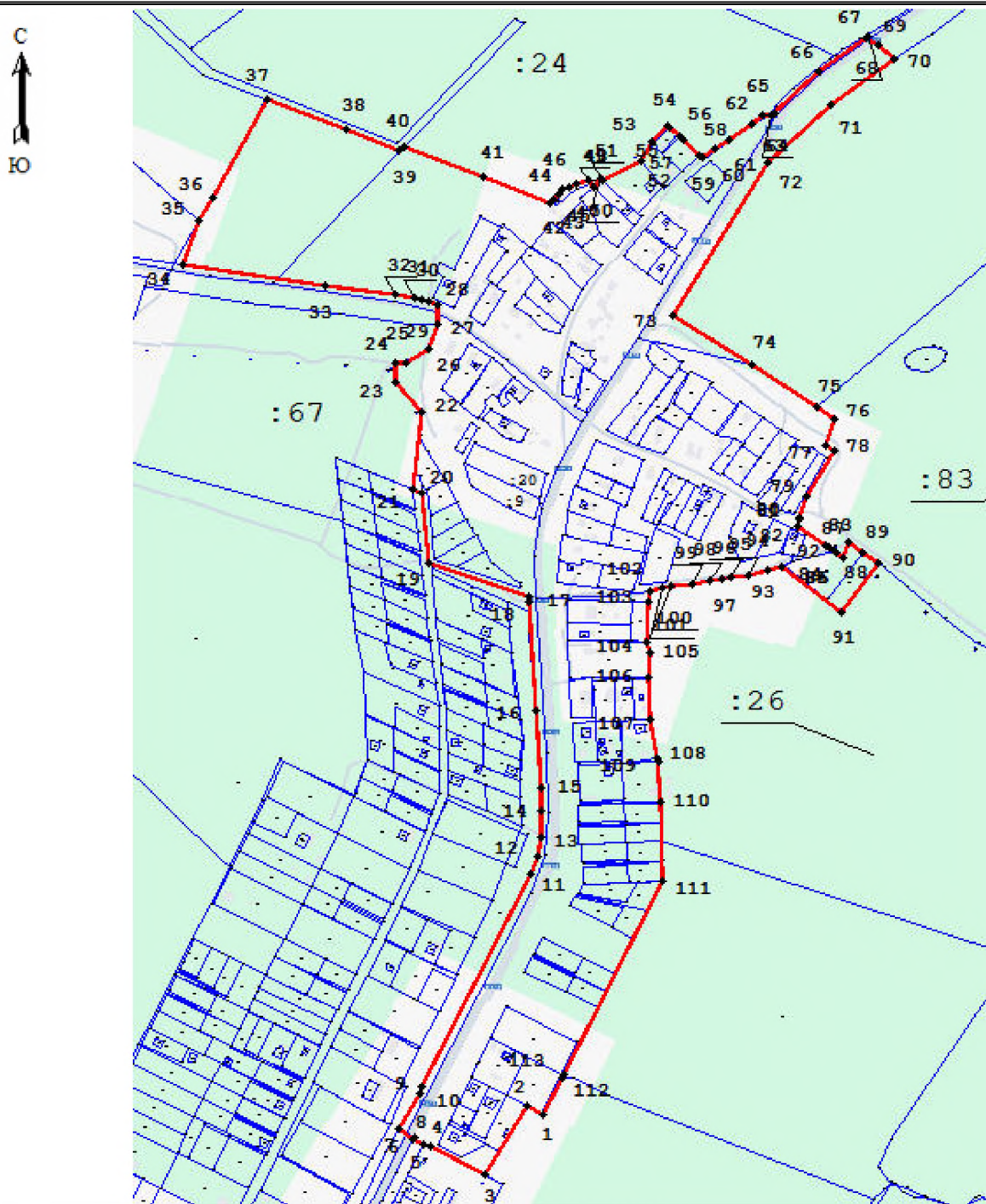
Сведения о местоположении измененных (уточненных) границ объекта							
1, Система координат <u>МСК-47, зона 2</u>							
2, Сведения о характерных точках границ объекта							
Обозначение характерных точек границ	Существующие координаты, м		Измененные (уточненные) координаты, м		Метод определения координат характерной точки	Средняя квадратическая погрешность положения характерной точки (M _t), м	Описание обозначения точки на местности (при наличии)
	X	Y	X	Y			
1	2	3	4	5	6	7	8
1	384082,59	2168004,45	384082,59	2168004,45	Картометрический метод	0,10	–
2	384092,78	2167983,90	384092,78	2167983,90	Картометрический метод	0,10	–
3	384006,25	2167931,47	384006,25	2167931,47	Картометрический метод	0,10	–
4	384042,44	2167862,84	384042,44	2167862,84	Картометрический метод	0,10	–
5	384045,30	2167855,14	384045,30	2167855,14	Картометрический метод	0,10	–
6	384051,45	2167841,69	384051,45	2167841,69	Картометрический метод	0,10	–
7	384054,20	2167843,14	384054,20	2167843,14	Картометрический метод	0,10	–
8	384064,66	2167824,06	384064,66	2167824,06	Картометрический метод	0,10	–
9	384109,73	2167849,02	384109,73	2167849,02	Картометрический метод	0,10	–
10	384116,80	2167852,22	384116,80	2167852,22	Картометрический метод	0,10	–
11	384383,46	2167989,31	384383,46	2167989,31	Картометрический метод	0,10	–
12	384406,99	2167997,00	384406,99	2167997,00	Картометрический метод	0,10	–
13	384430,33	2168001,40	384430,33	2168001,40	Картометрический метод	0,10	–
14	384464,08	2168002,51	384464,08	2168002,51	Картометрический метод	0,10	–
15	384492,31	2168001,00	384492,31	2168001,00	Картометрический метод	0,10	–
16	384589,60	2167994,61	384589,60	2167994,61	Картометрический метод	0,10	–
17	384726,89	2167986,58	384726,89	2167986,58	Картометрический метод	0,10	–
18	384733,65	2167986,42	384733,65	2167986,42	Картометрический метод	0,10	–
19	384775,18	2167861,69	384775,18	2167861,69	Картометрический метод	0,10	–
20	384862,77	2167851,95	384862,77	2167851,95	Картометрический метод	0,10	–
21	384867,43	2167840,74	384867,43	2167840,74	Картометрический метод	0,10	–
22	384963,91	2167852,92	384963,91	2167852,92	Картометрический метод	0,10	–
23	385002,95	2167819,27	385002,95	2167819,27	Картометрический метод	0,10	–
24	385026,69	2167818,40	385026,69	2167818,40	Картометрический метод	0,10	–
25	385026,05	2167832,18	385026,05	2167832,18	Картометрический метод	0,10	–

1	2	3	4	5	6	7	8
26	385044,49	2167860,62	385044,49	2167860,62	Картометрический метод	0,10	–
27	385075,56	2167871,91	385075,56	2167871,91	Картометрический метод	0,10	–
28	385099,29	2167871,17	385099,29	2167871,17	Картометрический метод	0,10	–
29	385103,82	2167859,62	385103,82	2167859,62	Картометрический метод	0,10	–
30	385105,88	2167850,91	385105,88	2167850,91	Картометрический метод	0,10	–
31	385107,79	2167842,84	385107,79	2167842,84	Картометрический метод	0,10	–
32	385111,54	2167819,11	385111,54	2167819,11	Картометрический метод	0,10	–
33	385122,93	2167730,82	385122,93	2167730,82	Картометрический метод	0,10	–
34	385148,78	2167551,12	385148,78	2167551,12	Картометрический метод	0,10	–
35	385205,06	2167571,09	385205,06	2167571,09	Картометрический метод	0,10	–
36	385234,34	2167589,68	385234,34	2167589,68	Картометрический метод	0,10	–
37	385356,77	2167657,90	385356,77	2167657,90	Картометрический метод	0,10	–
38	385318,75	2167756,22	385318,75	2167756,22	Картометрический метод	0,10	–
39	385292,51	2167824,05	385292,51	2167824,05	Картометрический метод	0,10	–
40	385298,38	2167829,96	385298,38	2167829,96	Картометрический метод	0,10	–
41	385259,83	2167929,93	385259,83	2167929,93	Картометрический метод	0,10	–
42	385227,85	2168012,85	385227,85	2168012,85	Картометрический метод	0,10	–
43	385231,24	2168016,26	385231,24	2168016,26	Картометрический метод	0,10	–
44	385238,04	2168023,33	385238,04	2168023,33	Картометрический метод	0,10	–
45	385243,83	2168029,36	385243,83	2168029,36	Картометрический метод	0,10	–
46	385246,90	2168036,98	385246,90	2168036,98	Картометрический метод	0,10	–
47	385251,56	2168045,55	385251,56	2168045,55	Картометрический метод	0,10	–
48	385255,66	2168061,02	385255,66	2168061,02	Картометрический метод	0,10	–
49	385247,17	2168066,93	385247,17	2168066,93	Картометрический метод	0,10	–
50	385258,04	2168076,24	385258,04	2168076,24	Картометрический метод	0,10	–
51	385254,90	2168079,60	385254,90	2168079,60	Картометрический метод	0,10	–
52	385279,63	2168128,24	385279,63	2168128,24	Картометрический метод	0,10	–
53	385303,17	2168140,61	385303,17	2168140,61	Картометрический метод	0,10	–
54	385324,39	2168159,77	385324,39	2168159,77	Картометрический метод	0,10	–
55	385321,97	2168162,37	385321,97	2168162,37	Картометрический метод	0,10	–
56	385310,20	2168175,04	385310,20	2168175,04	Картометрический метод	0,10	–
57	385305,78	2168179,81	385305,78	2168179,81	Картометрический метод	0,10	–
58	385287,42	2168199,30	385287,42	2168199,30	Картометрический метод	0,10	–

1	2	3	4	5	6	7	8
59	385283,61	2168205,46	385283,61	2168205,46	Картометрический метод	0,10	–
60	385294,55	2168220,01	385294,55	2168220,01	Картометрический метод	0,10	–
61	385307,52	2168238,10	385307,52	2168238,10	Картометрический метод	0,10	–
62	385326,33	2168265,99	385326,33	2168265,99	Картометрический метод	0,10	–
63	385336,27	2168280,42	385336,27	2168280,42	Картометрический метод	0,10	–
64	385338,26	2168290,71	385338,26	2168290,71	Картометрический метод	0,10	–
65	385338,94	2168294,14	385338,94	2168294,14	Картометрический метод	0,10	–
66	385391,55	2168350,03	385391,55	2168350,03	Картометрический метод	0,10	–
67	385434,09	2168409,59	385434,09	2168409,59	Картометрический метод	0,10	–
68	385435,93	2168412,01	385435,93	2168412,01	Картометрический метод	0,10	–
69	385424,83	2168425,10	385424,83	2168425,10	Картометрический метод	0,10	–
70	385406,90	2168444,53	385406,90	2168444,53	Картометрический метод	0,10	–
71	385351,06	2168366,64	385351,06	2168366,64	Картометрический метод	0,10	–
72	385277,89	2168286,87	385277,89	2168286,87	Картометрический метод	0,10	–
73	385086,68	2168166,84	385086,68	2168166,84	Картометрический метод	0,10	–
74	385024,41	2168266,96	385024,41	2168266,96	Картометрический метод	0,10	–
75	384970,43	2168348,41	384970,43	2168348,41	Картометрический метод	0,10	–
76	384955,77	2168370,51	384955,77	2168370,51	Картометрический метод	0,10	–
77	384923,13	2168358,85	384923,13	2168358,85	Картометрический метод	0,10	–
78	384915,97	2168369,99	384915,97	2168369,99	Картометрический метод	0,10	–
79	384858,77	2168335,35	384858,77	2168335,35	Картометрический метод	0,10	–
80	384831,39	2168326,42	384831,39	2168326,42	Картометрический метод	0,10	–
81	384829,38	2168325,77	384829,38	2168325,77	Картометрический метод	0,10	–
82	384820,38	2168322,83	384820,38	2168322,83	Картометрический метод	0,10	–
83	384796,30	2168359,98	384796,30	2168359,98	Картометрический метод	0,10	–
84	384794,70	2168362,44	384794,70	2168362,44	Картометрический метод	0,10	–
85	384790,15	2168369,44	384790,15	2168369,44	Картометрический метод	0,10	–
86	384788,40	2168372,16	384788,40	2168372,16	Картометрический метод	0,10	–
87	384781,67	2168380,99	384781,67	2168380,99	Картометрический метод	0,10	–
88	384800,88	2168388,88	384800,88	2168388,88	Картометрический метод	0,10	–
89	384788,53	2168405,34	384788,53	2168405,34	Картометрический метод	0,10	–
90	384773,99	2168425,71	384773,99	2168425,71	Картометрический метод	0,10	–
91	384713,83	2168379,64	384713,83	2168379,64	Картометрический метод	0,10	–

ОПИСАНИЕ МЕСТОПОЛОЖЕНИЯ ГРАНИЦ
деревня Будино Клопицкого сельского поселения Волосовского муниципального района
Ленинградской области
 (наименование объекта землеустройства)

План границ



Условные обозначения

— изменяемая граница населенного пункта

— границы объектов недвижимости, сведения о которых содержатся в едином государственном реестре недвижимости

● 1 характерная точка изменяемого населенного пункта

:257 номер земельного участка, сведения о котором содержатся в едином государственном реестре недвижимости

Масштаб 1:5000

Подпись _____

Дата _____

ОПИСАНИЕ МЕСТОПОЛОЖЕНИЯ ГРАНИЦ

деревня Везиково Клопицкого сельского поселения Волосовского муниципального района Ленинградской области
(наименование объекта, местоположение границ которого описано (далее - объект))

Раздел 1

Сведения об объекте

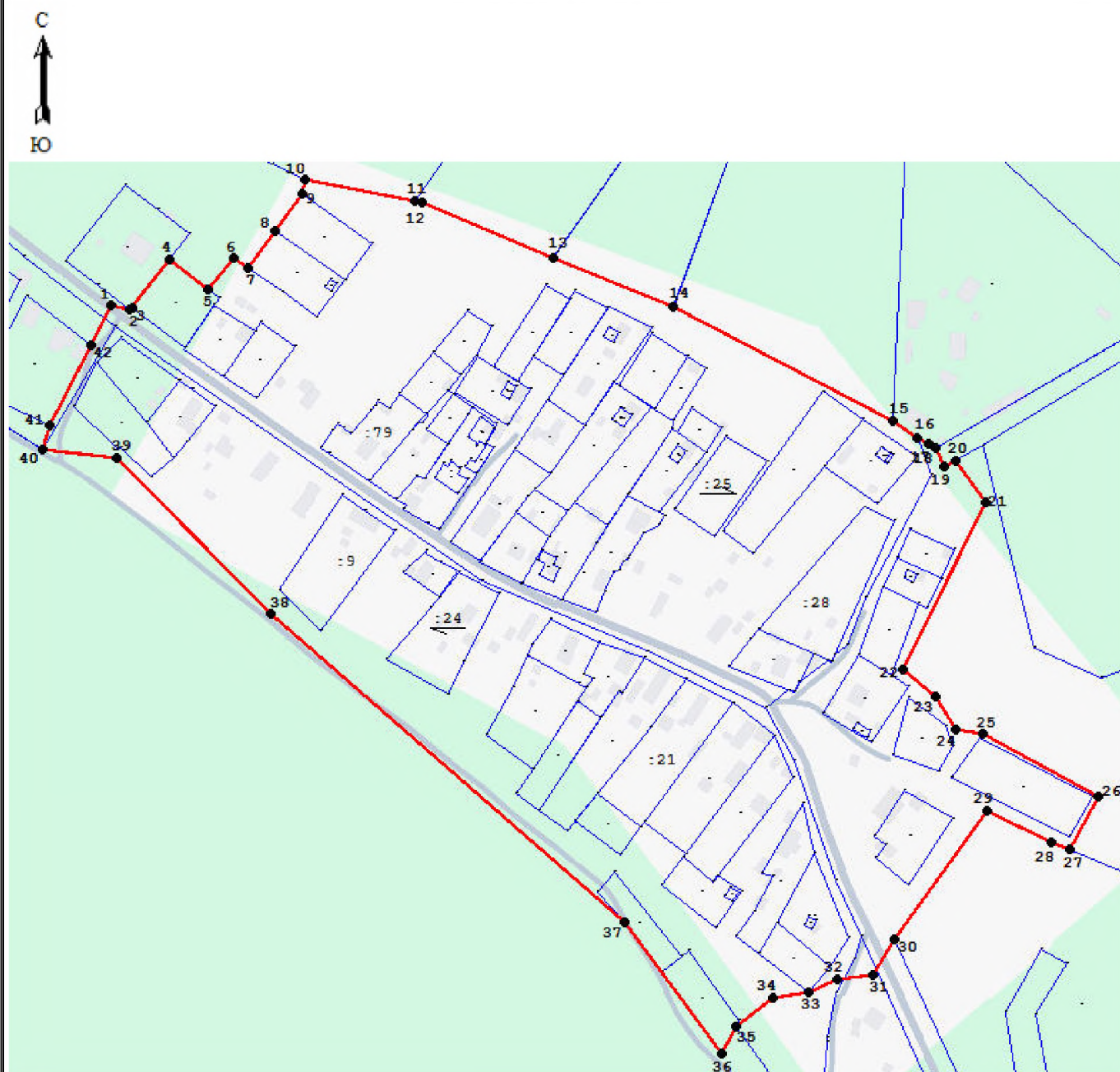
Сведения об объекте		
№ п/п	Характеристики объекта	Описание характеристик
1	2	3
1	Местоположение объекта	Ленинградская область, Волосовский муниципальный район, Клопицкое сельское поселение, деревня Везиково
2	Площадь объекта +/- величина погрешности определения площади (Р+/- Дельта Р)	170532 м ² +/- 83 м ²
3	Иные характеристики объекта	деревня Везиково

Раздел 3

Сведения о местоположении измененных (уточненных) границ объекта							
1, Система координат <u>МСК-47, зона 2</u>							
2, Сведения о характерных точках границ объекта							
Обозначение характерных точек границ	Существующие координаты, м		Измененные (уточненные) координаты, м		Метод определения координат характерной точки	Средняя квадратическая погрешность положения характерной точки (Mt), м	Описание обозначения точки на местности (при наличии)
	X	Y	X	Y			
1	2	3	4	5	6	7	8
1	389729,89	2173646,66	389729,89	2173646,66	Картометрический метод	0,10	–
2	389726,97	2173658,44	389726,97	2173658,44	Картометрический метод	0,10	–
3	389728,31	2173659,56	389728,31	2173659,56	Картометрический метод	0,10	–
4	389758,05	2173682,68	389758,05	2173682,68	Картометрический метод	0,10	–
5	389739,78	2173706,53	389739,78	2173706,53	Картометрический метод	0,10	–
6	389758,74	2173722,20	389758,74	2173722,20	Картометрический метод	0,10	–
7	389753,12	2173731,64	389753,12	2173731,64	Картометрический метод	0,10	–
8	389776,04	2173748,46	389776,04	2173748,46	Картометрический метод	0,10	–
9	389798,26	2173764,75	389798,26	2173764,75	Картометрический метод	0,10	–
10	389807,77	2173766,25	389807,77	2173766,25	Картометрический метод	0,10	–
11	389793,97	2173834,43	389793,97	2173834,43	Картометрический метод	0,10	–
12	389793,14	2173838,56	389793,14	2173838,56	Картометрический метод	0,10	–
13	389759,33	2173920,30	389759,33	2173920,30	Картометрический метод	0,10	–
14	389728,62	2173994,60	389728,62	2173994,60	Картометрический метод	0,10	–
15	389657,92	2174129,91	389657,92	2174129,91	Картометрический метод	0,10	–
16	389648,13	2174145,52	389648,13	2174145,52	Картометрический метод	0,10	–
17	389643,97	2174152,31	389643,97	2174152,31	Картометрический метод	0,10	–
18	389641,59	2174156,19	389641,59	2174156,19	Картометрический метод	0,10	–
19	389630,05	2174162,11	389630,05	2174162,11	Картометрический метод	0,10	–
20	389633,73	2174168,97	389633,73	2174168,97	Картометрический метод	0,10	–
21	389608,39	2174187,30	389608,39	2174187,30	Картометрический метод	0,10	–
22	389504,59	2174136,13	389504,59	2174136,13	Картометрический метод	0,10	–
23	389488,05	2174156,57	389488,05	2174156,57	Картометрический метод	0,10	–
24	389468,16	2174169,10	389468,16	2174169,10	Картометрический метод	0,10	–
25	389464,77	2174185,45	389464,77	2174185,45	Картометрический метод	0,10	–

ОПИСАНИЕ МЕСТОПОЛОЖЕНИЯ ГРАНИЦ
деревни Везиково Клопицкого сельского поселения Волосовского муниципального района
Ленинградской области
 (наименование объекта землеустройства)

План границ



Условные обозначения

— изменяемая граница населенного пункта

● 1 характерная точка изменяемого населенного пункта

— границы объектов недвижимости, сведения о которых содержатся в едином государственном реестре недвижимости

:257 номер земельного участка, сведения о котором содержатся в едином государственном реестре недвижимости

Масштаб 1:3000

Подпись _____

Дата _____

ОПИСАНИЕ МЕСТОПОЛОЖЕНИЯ ГРАНИЦ

деревня Волгово Клопицкого сельского поселения Волосовского муниципального района Ленинградской области
(наименование объекта, местоположение границ которого описано (далее - объект))

Раздел 1

Сведения об объекте

Сведения об объекте		
№ п/п	Характеристики объекта	Описание характеристик
1	2	3
1	Местоположение объекта	Ленинградская область, Волосовский муниципальный район, Клопицкое сельское поселение, деревня Волгово
2	Площадь объекта +/- величина погрешности определения площади (Р+/- Дельта Р)	697605 м ² +/- 176 м ²
3	Иные характеристики объекта	деревня Волгово

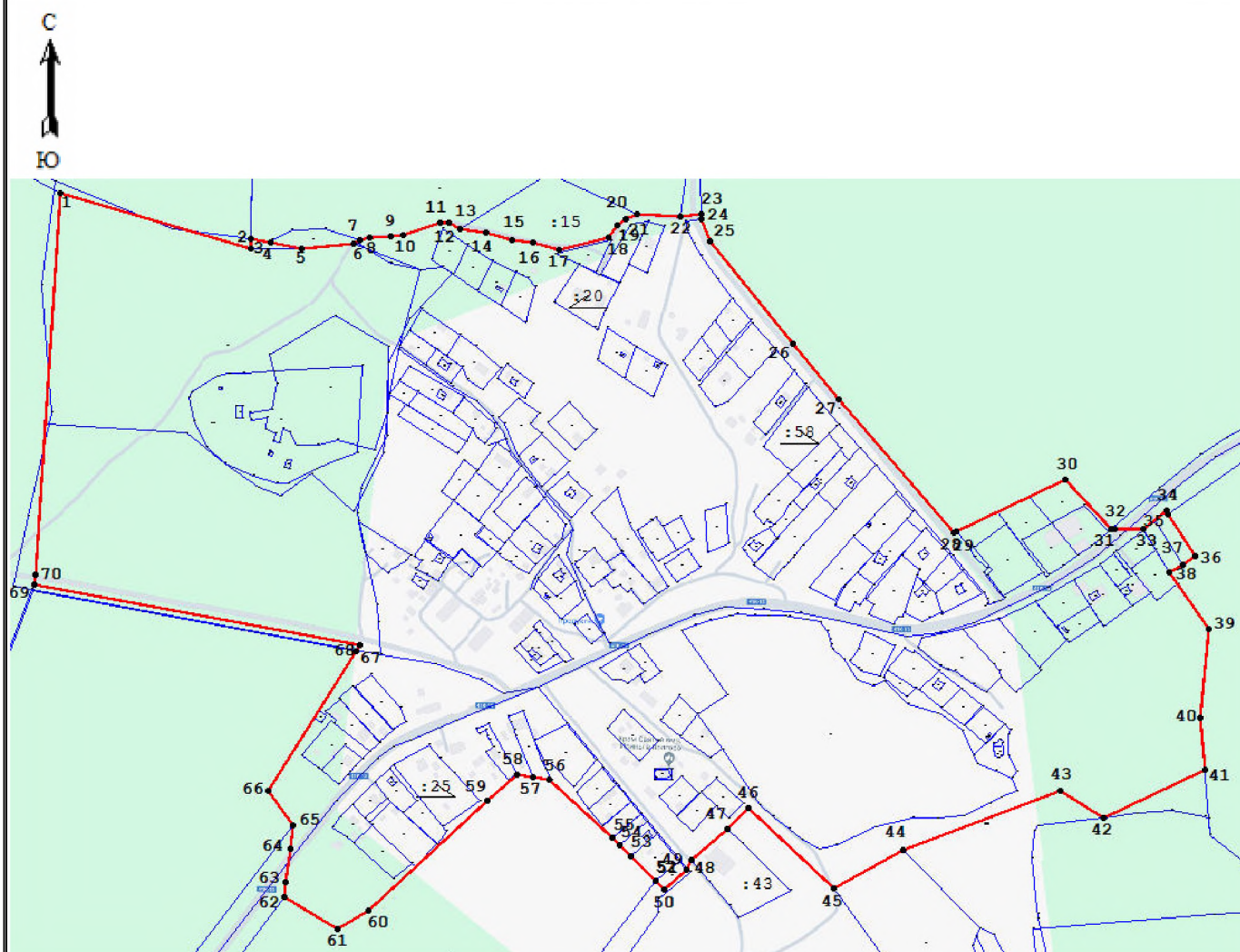
Раздел 3

Сведения о местоположении измененных (уточненных) границ объекта							
1. Система координат <u>МСК-47, зона 2</u>							
2. Сведения о характерных точках границ объекта							
Обозначение характерных точек границ	Существующие координаты, м		Измененные (уточненные) координаты, м		Метод определения координат характерной точки	Средняя квадратическая погрешность положения характерной точки (M _t), м	Описание обозначения точки на местности (при наличии)
	X	Y	X	Y			
1	2	3	4	5	6	7	8
1	395579,68	2172867,93	395579,68	2172867,93	Картометрический метод	0,10	–
2	395515,91	2173086,66	395515,91	2173086,66	Картометрический метод	0,10	–
3	395527,08	2173086,73	395527,08	2173086,73	Картометрический метод	0,10	–
4	395523,14	2173108,60	395523,14	2173108,60	Картометрический метод	0,10	–
5	395516,59	2173144,90	395516,59	2173144,90	Картометрический метод	0,10	–
6	395521,67	2173203,64	395521,67	2173203,64	Картометрический метод	0,10	–
7	395526,07	2173210,27	395526,07	2173210,27	Картометрический метод	0,10	–
8	395529,14	2173222,64	395529,14	2173222,64	Картометрический метод	0,10	–
9	395530,84	2173246,95	395530,84	2173246,95	Картометрический метод	0,10	–
10	395532,07	2173259,84	395532,07	2173259,84	Картометрический метод	0,10	–
11	395545,24	2173302,92	395545,24	2173302,92	Картометрический метод	0,10	–
12	395546,56	2173312,74	395546,56	2173312,74	Картометрический метод	0,10	–
13	395539,33	2173326,16	395539,33	2173326,16	Картометрический метод	0,10	–
14	395534,71	2173354,68	395534,71	2173354,68	Картометрический метод	0,10	–
15	395526,38	2173384,68	395526,38	2173384,68	Картометрический метод	0,10	–
16	395523,13	2173409,16	395523,13	2173409,16	Картометрический метод	0,10	–
17	395515,21	2173439,20	395515,21	2173439,20	Картометрический метод	0,10	–
18	395528,80	2173495,28	395528,80	2173495,28	Картометрический метод	0,10	–
19	395542,79	2173504,79	395542,79	2173504,79	Картометрический метод	0,10	–
20	395550,40	2173514,79	395550,40	2173514,79	Картометрический метод	0,10	–
21	395555,39	2173527,86	395555,39	2173527,86	Картометрический метод	0,10	–
22	395553,51	2173577,73	395553,51	2173577,73	Картометрический метод	0,10	–
23	395556,30	2173601,76	395556,30	2173601,76	Картометрический метод	0,10	–
24	395549,92	2173602,03	395549,92	2173602,03	Картометрический метод	0,10	–
25	395524,85	2173611,43	395524,85	2173611,43	Картометрический метод	0,10	–




1	2	3	4	5	6	7	8
26	395406,72	2173705,51	395406,72	2173705,51	Картометрический метод	0,10	–
27	395343,81	2173758,92	395343,81	2173758,92	Картометрический метод	0,10	–
28	395190,53	2173890,22	395190,53	2173890,22	Картометрический метод	0,10	–
29	395191,88	2173893,05	395191,88	2173893,05	Картометрический метод	0,10	–
30	395252,20	2174017,79	395252,20	2174017,79	Картометрический метод	0,10	–
31	395194,58	2174069,86	395194,58	2174069,86	Картометрический метод	0,10	–
32	395194,35	2174074,55	395194,35	2174074,55	Картометрический метод	0,10	–
33	395194,41	2174105,99	395194,41	2174105,99	Картометрический метод	0,10	–
34	395216,02	2174132,74	395216,02	2174132,74	Картометрический метод	0,10	–
35	395212,68	2174135,20	395212,68	2174135,20	Картометрический метод	0,10	–
36	395163,48	2174165,99	395163,48	2174165,99	Картометрический метод	0,10	–
37	395154,34	2174151,39	395154,34	2174151,39	Картометрический метод	0,10	–
38	395145,20	2174136,78	395145,20	2174136,78	Картометрический метод	0,10	–
39	395080,02	2174181,26	395080,02	2174181,26	Картометрический метод	0,10	–
40	394978,83	2174172,15	394978,83	2174172,15	Картометрический метод	0,10	–
41	394919,74	2174177,05	394919,74	2174177,05	Картометрический метод	0,10	–
42	394864,18	2174061,03	394864,18	2174061,03	Картометрический метод	0,10	–
43	394895,52	2174011,16	394895,52	2174011,16	Картометрический метод	0,10	–
44	394827,65	2173832,32	394827,65	2173832,32	Картометрический метод	0,10	–
45	394782,75	2173753,11	394782,75	2173753,11	Картометрический метод	0,10	–
46	394874,79	2173655,70	394874,79	2173655,70	Картометрический метод	0,10	–
47	394851,84	2173631,34	394851,84	2173631,34	Картометрический метод	0,10	–
48	394816,55	2173589,66	394816,55	2173589,66	Картометрический метод	0,10	–
49	394804,12	2173584,71	394804,12	2173584,71	Картометрический метод	0,10	–
50	394781,77	2173559,64	394781,77	2173559,64	Картометрический метод	0,10	–
51	394791,64	2173549,66	394791,64	2173549,66	Картометрический метод	0,10	–
52	394792,49	2173548,80	394792,49	2173548,80	Картометрический метод	0,10	–
53	394820,79	2173520,18	394820,79	2173520,18	Картометрический метод	0,10	–
54	394832,32	2173508,52	394832,32	2173508,52	Картометрический метод	0,10	–
55	394840,83	2173499,92	394840,83	2173499,92	Картометрический метод	0,10	–
56	394908,06	2173428,05	394908,06	2173428,05	Картометрический метод	0,10	–
57	394910,78	2173408,41	394910,78	2173408,41	Картометрический метод	0,10	–

ОПИСАНИЕ МЕСТОПОЛОЖЕНИЯ ГРАНИЦ
деревни Волгово Клопицкого сельского поселения Волосовского муниципального района
Ленинградской области
 (наименование объекта землеустройства)

План границ



Условные обозначения

- | | |
|--|--|
|  изменяемая граница населенного пункта |  1 характерная точка изменяемого населенного пункта |
|  границы объектов недвижимости, сведения о которых содержатся в едином государственном реестре недвижимости | :257 номер земельного участка, сведения о котором содержатся в едином государственном реестре недвижимости |

Масштаб 1:5000

Подпись _____

Дата _____

ОПИСАНИЕ МЕСТОПОЛОЖЕНИЯ ГРАНИЦ

деревня Голубовицы Клопицкого сельского поселения Волосовского муниципального района Ленинградской области
(наименование объекта, местоположение границ которого описано (далее - объект))

Раздел 1

Сведения об объекте

Сведения об объекте		
№ п/п	Характеристики объекта	Описание характеристик
1	2	3
1	Местоположение объекта	Ленинградская область, Волосовский муниципальный район, Клопицкое сельское поселение, деревня Голубовицы
2	Площадь объекта +/- величина погрешности определения площади (Р +/- Дельта Р)	546307 м ² +/- 176 м ²
3	Иные характеристики объекта	деревня Голубовицы

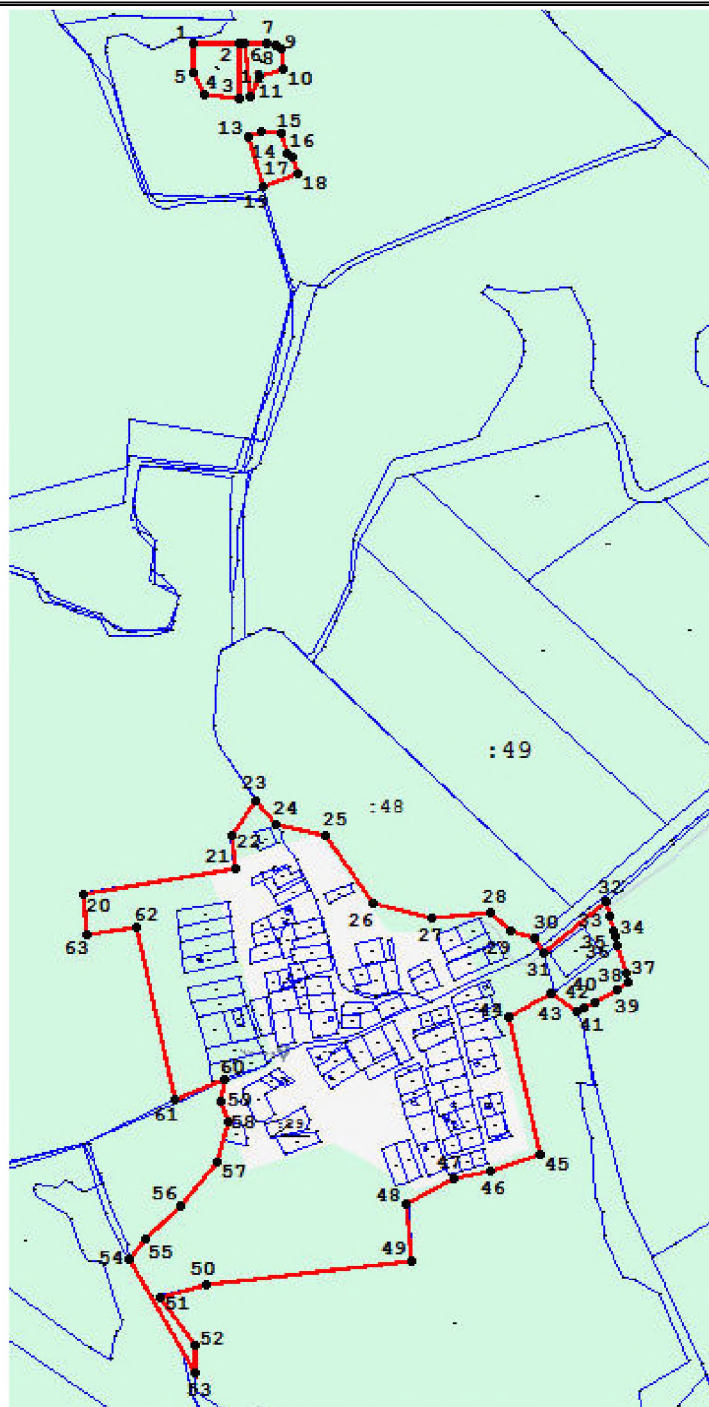
Раздел 3

Сведения о местоположении измененных (уточненных) границ объекта							
1, Система координат <u>МСК-47, зона 2</u>							
2, Сведения о характерных точках границ объекта							
Обозначение характерных точек границ	Существующие координаты, м		Измененные (уточненные) координаты, м		Метод определения координат характерной точки	Средняя квадратическая погрешность положения характерной точки (M _t), м	Описание обозначения точки на местности (при наличии)
	X	Y	X	Y			
1	2	3	4	5	6	7	8
Часть №1							
1	403398,76	2161367,26	403398,76	2161367,26	Картометрический метод	0,10	–
2	403397,27	2161454,66	403397,27	2161454,66	Картометрический метод	0,10	–
3	403292,39	2161455,29	403292,39	2161455,29	Картометрический метод	0,10	–
4	403298,45	2161387,50	403298,45	2161387,50	Картометрический метод	0,10	–
5	403340,18	2161368,88	403340,18	2161368,88	Картометрический метод	0,10	–
1	403398,76	2161367,26	403398,76	2161367,26	Картометрический метод	0,10	–
Часть №2							
6	403397,60	2161466,72	403397,60	2161466,72	Картометрический метод	0,10	–
7	403399,56	2161510,05	403399,56	2161510,05	Картометрический метод	0,10	–
8	403395,32	2161525,85	403395,32	2161525,85	Картометрический метод	0,10	–
9	403388,05	2161536,87	403388,05	2161536,87	Картометрический метод	0,10	–
10	403349,08	2161542,27	403349,08	2161542,27	Картометрический метод	0,10	–
11	403333,70	2161495,38	403333,70	2161495,38	Картометрический метод	0,10	–
12	403294,47	2161477,13	403294,47	2161477,13	Картометрический метод	0,10	–
6	403397,60	2161466,72	403397,60	2161466,72	Картометрический метод	0,10	–
Часть №3							
13	403217,97	2161474,30	403217,97	2161474,30	Картометрический метод	0,10	–
14	403225,90	2161499,90	403225,90	2161499,90	Картометрический метод	0,10	–
15	403224,41	2161536,61	403224,41	2161536,61	Картометрический метод	0,10	–
16	403184,55	2161549,59	403184,55	2161549,59	Картометрический метод	0,10	–
17	403179,54	2161559,20	403179,54	2161559,20	Картометрический метод	0,10	–
18	403145,65	2161569,92	403145,65	2161569,92	Картометрический метод	0,10	–
19	403122,07	2161503,75	403122,07	2161503,75	Картометрический метод	0,10	–
13	403217,97	2161474,30	403217,97	2161474,30	Картометрический метод	0,10	–
Часть №4							
20	401750,98	2161153,19	401750,98	2161153,19	Картометрический метод	0,10	–




1	2	3	4	5	6	7	8
21	401800,67	2161447,73	401800,67	2161447,73	Картометрический метод	0,10	–
22	401861,82	2161440,60	401861,82	2161440,60	Картометрический метод	0,10	–
23	401932,41	2161488,95	401932,41	2161488,95	Картометрический метод	0,10	–
24	401883,99	2161526,62	401883,99	2161526,62	Картометрический метод	0,10	–
25	401862,04	2161623,72	401862,04	2161623,72	Картометрический метод	0,10	–
26	401731,83	2161715,13	401731,83	2161715,13	Картометрический метод	0,10	–
27	401703,75	2161830,60	401703,75	2161830,60	Картометрический метод	0,10	–
28	401714,46	2161943,42	401714,46	2161943,42	Картометрический метод	0,10	–
29	401678,39	2161980,40	401678,39	2161980,40	Картометрический метод	0,10	–
30	401664,45	2162027,33	401664,45	2162027,33	Картометрический метод	0,10	–
31	401634,23	2162044,71	401634,23	2162044,71	Картометрический метод	0,10	–
32	401734,42	2162166,92	401734,42	2162166,92	Картометрический метод	0,10	–
33	401707,71	2162173,42	401707,71	2162173,42	Картометрический метод	0,10	–
34	401677,12	2162180,86	401677,12	2162180,86	Картометрический метод	0,10	–
35	401667,10	2162183,30	401667,10	2162183,30	Картометрический метод	0,10	–
36	401649,28	2162187,85	401649,28	2162187,85	Картометрический метод	0,10	–
37	401596,85	2162204,69	401596,85	2162204,69	Картометрический метод	0,10	–
38	401577,64	2162210,85	401577,64	2162210,85	Картометрический метод	0,10	–
39	401565,25	2162188,30	401565,25	2162188,30	Картометрический метод	0,10	–
40	401541,28	2162144,67	401541,28	2162144,67	Картометрический метод	0,10	–
41	401529,91	2162123,98	401529,91	2162123,98	Картометрический метод	0,10	–
42	401522,42	2162110,33	401522,42	2162110,33	Картометрический метод	0,10	–
43	401556,33	2162059,96	401556,33	2162059,96	Картометрический метод	0,10	–
44	401510,26	2161979,68	401510,26	2161979,68	Картометрический метод	0,10	–
45	401245,84	2162038,34	401245,84	2162038,34	Картометрический метод	0,10	–
46	401211,64	2161941,08	401211,64	2161941,08	Картометрический метод	0,10	–
47	401199,26	2161872,89	401199,26	2161872,89	Картометрический метод	0,10	–
48	401149,70	2161780,04	401149,70	2161780,04	Картометрический метод	0,10	–
49	401039,11	2161788,74	401039,11	2161788,74	Картометрический метод	0,10	–
50	400991,38	2161392,82	400991,38	2161392,82	Картометрический метод	0,10	–
51	400969,36	2161302,21	400969,36	2161302,21	Картометрический метод	0,10	–
52	400876,13	2161369,11	400876,13	2161369,11	Картометрический метод	0,10	–
53	400821,66	2161371,99	400821,66	2161371,99	Картометрический метод	0,10	–

ОПИСАНИЕ МЕСТОПОЛОЖЕНИЯ ГРАНИЦ
деревни Голубовицы Клопицкого сельского поселения Волосовского муниципального
района Ленинградской области
 (наименование объекта землеустройства)

План границ



Условные обозначения

- | | |
|--|--|
|  изменяемая граница населенного пункта |  1 характерная точка изменяемого населенного пункта |
|  границы объектов недвижимости, сведения о которых содержатся в едином государственном реестре недвижимости | :257 номер земельного участка, сведения о котором содержатся в едином государственном реестре недвижимости |

Масштаб 1:10000

Подпись _____

Дата _____

ОПИСАНИЕ МЕСТОПОЛОЖЕНИЯ ГРАНИЦ

деревня Горки Клопицкого сельского поселения Волосовского муниципального района Ленинградской области
(наименование объекта, местоположение границ которого описано (далее - объект))

Раздел 1

Сведения об объекте

Сведения об объекте		
№ п/п	Характеристики объекта	Описание характеристик
1	2	3
1	Местоположение объекта	Ленинградская область, Волосовский муниципальный район, Клопицкое сельское поселение, деревня Горки
2	Площадь объекта +/- величина погрешности определения площади (Р+/- Дельта Р)	773806 м ² +/-288 м ²
3	Иные характеристики объекта	деревня Горки

Раздел 3

Сведения о местоположении измененных (уточненных) границ объекта							
1, Система координат <u>МСК-47, зона 2</u>							
2, Сведения о характерных точках границ объекта							
Обозначение характерных точек границ	Существующие координаты, м		Измененные (уточненные) координаты, м		Метод определения координат характерной точки	Средняя квадратическая погрешность положения характерной точки (M _t), м	Описание обозначения точки на местности (при наличии)
	X	Y	X	Y			
1	2	3	4	5	6	7	8
1	395997,32	2175567,96	395997,32	2175567,96	Картометрический метод	0,10	–
2	396031,83	2175683,95	396031,83	2175683,95	Картометрический метод	0,10	–
3	396039,04	2175777,49	396039,04	2175777,49	Картометрический метод	0,10	–
4	396041,85	2175822,59	396041,85	2175822,59	Картометрический метод	0,10	–
5	396026,48	2175812,85	396026,48	2175812,85	Картометрический метод	0,10	–
6	395706,79	2175762,45	395706,79	2175762,45	Картометрический метод	0,10	–
7	395646,89	2175750,57	395646,89	2175750,57	Картометрический метод	0,10	–
8	395602,72	2175781,70	395602,72	2175781,70	Картометрический метод	0,10	–
9	395611,74	2175829,04	395611,74	2175829,04	Картометрический метод	0,10	–
10	395608,34	2175834,93	395608,34	2175834,93	Картометрический метод	0,10	–
11	395515,53	2175885,50	395515,53	2175885,50	Картометрический метод	0,10	–
12	395355,69	2175879,06	395355,69	2175879,06	Картометрический метод	0,10	–
13	395250,92	2175904,39	395250,92	2175904,39	Картометрический метод	0,10	–
14	395098,21	2175916,34	395098,21	2175916,34	Картометрический метод	0,10	–
15	395082,13	2175866,64	395082,13	2175866,64	Картометрический метод	0,10	–
16	395030,72	2175697,29	395030,72	2175697,29	Картометрический метод	0,10	–
17	394970,16	2175634,93	394970,16	2175634,93	Картометрический метод	0,10	–
18	394925,81	2175632,92	394925,81	2175632,92	Картометрический метод	0,10	–
19	394890,41	2175646,20	394890,41	2175646,20	Картометрический метод	0,10	–
20	394821,47	2175687,38	394821,47	2175687,38	Картометрический метод	0,10	–
21	394741,13	2175702,89	394741,13	2175702,89	Картометрический метод	0,10	–
22	394748,79	2175723,89	394748,79	2175723,89	Картометрический метод	0,10	–
23	394751,13	2175729,52	394751,13	2175729,52	Картометрический метод	0,10	–
24	394719,71	2175750,91	394719,71	2175750,91	Картометрический метод	0,10	–

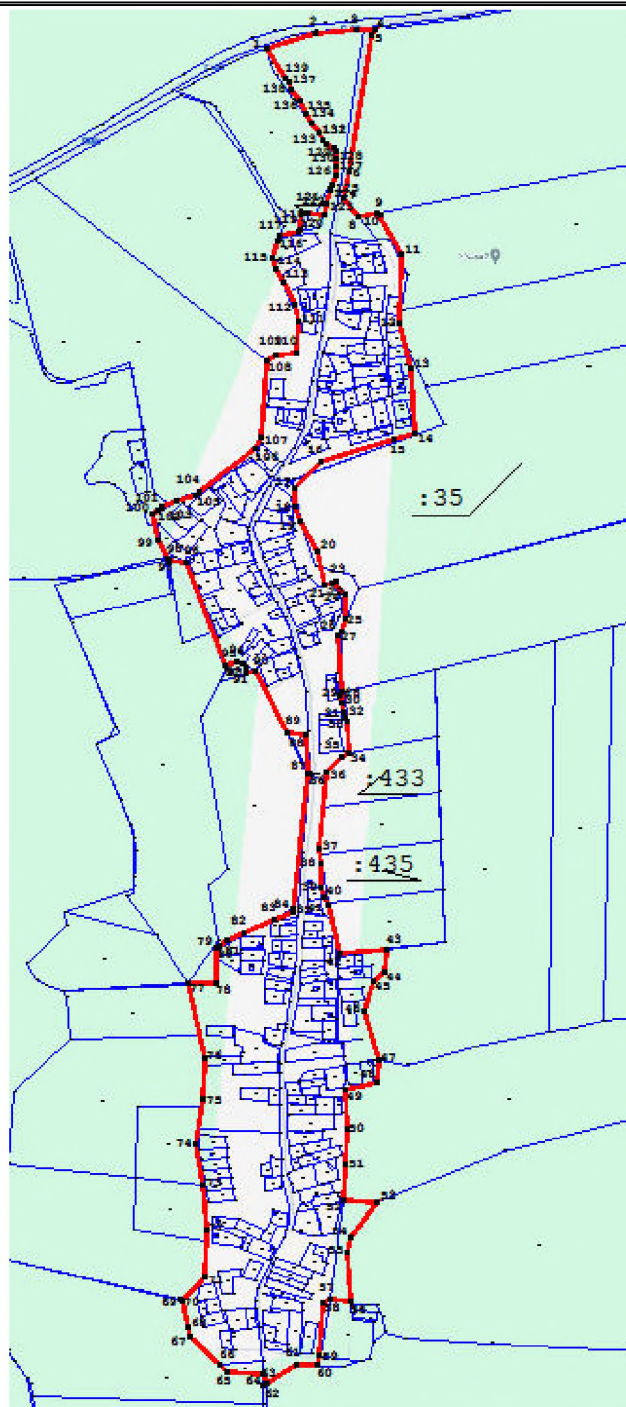
1	2	3	4	5	6	7	8
25	394662,04	2175753,51	394662,04	2175753,51	Картометрический метод	0,10	–
26	394633,40	2175742,17	394633,40	2175742,17	Картометрический метод	0,10	–
27	394623,76	2175736,44	394623,76	2175736,44	Картометрический метод	0,10	–
28	394492,30	2175743,50	394492,30	2175743,50	Картометрический метод	0,10	–
29	394486,41	2175741,66	394486,41	2175741,66	Картометрический метод	0,10	–
30	394466,21	2175744,91	394466,21	2175744,91	Картометрический метод	0,10	–
31	394446,23	2175750,21	394446,23	2175750,21	Картометрический метод	0,10	–
32	394430,91	2175752,24	394430,91	2175752,24	Картометрический метод	0,10	–
33	394423,72	2175758,04	394423,72	2175758,04	Картометрический метод	0,10	–
34	394351,21	2175761,40	394351,21	2175761,40	Картометрический метод	0,10	–
35	394340,78	2175742,18	394340,78	2175742,18	Картометрический метод	0,10	–
36	394306,91	2175709,01	394306,91	2175709,01	Картометрический метод	0,10	–
37	394127,69	2175692,16	394127,69	2175692,16	Картометрический метод	0,10	–
38	394091,13	2175698,10	394091,13	2175698,10	Картометрический метод	0,10	–
39	394035,62	2175697,30	394035,62	2175697,30	Картометрический метод	0,10	–
40	394014,28	2175703,13	394014,28	2175703,13	Картометрический метод	0,10	–
41	393995,39	2175713,64	393995,39	2175713,64	Картометрический метод	0,10	–
42	393880,11	2175740,12	393880,11	2175740,12	Картометрический метод	0,10	–
43	393892,15	2175848,27	393892,15	2175848,27	Картометрический метод	0,10	–
44	393838,53	2175842,67	393838,53	2175842,67	Картометрический метод	0,10	–
45	393817,75	2175819,58	393817,75	2175819,58	Картометрический метод	0,10	–
46	393747,32	2175797,63	393747,32	2175797,63	Картометрический метод	0,10	–
47	393633,28	2175830,04	393633,28	2175830,04	Картометрический метод	0,10	–
48	393579,84	2175827,91	393579,84	2175827,91	Картометрический метод	0,10	–
49	393563,97	2175752,92	393563,97	2175752,92	Картометрический метод	0,10	–
50	393470,95	2175756,75	393470,95	2175756,75	Картометрический метод	0,10	–
51	393388,73	2175753,36	393388,73	2175753,36	Картометрический метод	0,10	–
52	393306,50	2175749,98	393306,50	2175749,98	Картометрический метод	0,10	–
53	393301,54	2175828,74	393301,54	2175828,74	Картометрический метод	0,10	–
54	393217,83	2175767,40	393217,83	2175767,40	Картометрический метод	0,10	–
55	393183,13	2175757,62	393183,13	2175757,62	Картометрический метод	0,10	–
56	393068,44	2175765,93	393068,44	2175765,93	Картометрический метод	0,10	–

1	2	3	4	5	6	7	8
57	393073,57	2175716,11	393073,57	2175716,11	Картометрический метод	0,10	–
58	393063,49	2175700,53	393063,49	2175700,53	Картометрический метод	0,10	–
59	392941,17	2175689,96	392941,17	2175689,96	Картометрический метод	0,10	–
60	392920,01	2175688,02	392920,01	2175688,02	Картометрический метод	0,10	–
61	392922,33	2175637,93	392922,33	2175637,93	Картометрический метод	0,10	–
62	392875,94	2175567,27	392875,94	2175567,27	Картометрический метод	0,10	–
63	392872,15	2175560,38	392872,15	2175560,38	Картометрический метод	0,10	–
64	392899,11	2175561,33	392899,11	2175561,33	Картометрический метод	0,10	–
65	392901,84	2175479,30	392901,84	2175479,30	Картометрический метод	0,10	–
66	392921,17	2175458,87	392921,17	2175458,87	Картометрический метод	0,10	–
67	392986,68	2175389,65	392986,68	2175389,65	Картометрический метод	0,10	–
68	393007,51	2175384,59	393007,51	2175384,59	Картометрический метод	0,10	–
69	393069,28	2175370,91	393069,28	2175370,91	Картометрический метод	0,10	–
70	393071,91	2175370,44	393071,91	2175370,44	Картометрический метод	0,10	–
71	393128,16	2175424,34	393128,16	2175424,34	Картометрический метод	0,10	–
72	393236,71	2175429,82	393236,71	2175429,82	Картометрический метод	0,10	–
73	393338,28	2175420,49	393338,28	2175420,49	Картометрический метод	0,10	–
74	393437,33	2175401,69	393437,33	2175401,69	Картометрический метод	0,10	–
75	393540,47	2175420,16	393540,47	2175420,16	Картометрический метод	0,10	–
76	393637,46	2175424,05	393637,46	2175424,05	Картометрический метод	0,10	–
77	393814,06	2175387,44	393814,06	2175387,44	Картометрический метод	0,10	–
78	393812,93	2175451,44	393812,93	2175451,44	Картометрический метод	0,10	–
79	393893,36	2175450,54	393893,36	2175450,54	Картометрический метод	0,10	–
80	393899,76	2175460,25	393899,76	2175460,25	Картометрический метод	0,10	–
81	393910,51	2175477,74	393910,51	2175477,74	Картометрический метод	0,10	–
82	393930,54	2175518,73	393930,54	2175518,73	Картометрический метод	0,10	–
83	393959,56	2175586,64	393959,56	2175586,64	Картометрический метод	0,10	–
84	393976,40	2175629,16	393976,40	2175629,16	Картометрический метод	0,10	–
85	393984,75	2175630,06	393984,75	2175630,06	Картометрический метод	0,10	–
86	394301,04	2175664,53	394301,04	2175664,53	Картометрический метод	0,10	–
87	394302,80	2175668,64	394302,80	2175668,64	Картометрический метод	0,10	–
88	394390,88	2175661,54	394390,88	2175661,54	Картометрический метод	0,10	–
89	394397,64	2175616,72	394397,64	2175616,72	Картометрический метод	0,10	–




1	2	3	4	5	6	7	8
90	394542,08	2175545,25	394542,08	2175545,25	Картометрический метод	0,10	–
91	394538,88	2175522,15	394538,88	2175522,15	Картометрический метод	0,10	–
92	394551,56	2175519,14	394551,56	2175519,14	Картометрический метод	0,10	–
93	394558,92	2175510,87	394558,92	2175510,87	Картометрический метод	0,10	–
94	394563,58	2175499,25	394563,58	2175499,25	Картометрический метод	0,10	–
95	394554,28	2175473,80	394554,28	2175473,80	Картометрический метод	0,10	–
96	394795,43	2175379,96	394795,43	2175379,96	Картометрический метод	0,10	–
97	394801,46	2175342,34	394801,46	2175342,34	Картометрический метод	0,10	–
98	394805,10	2175335,88	394805,10	2175335,88	Картометрический метод	0,10	–
99	394847,72	2175314,86	394847,72	2175314,86	Картометрический метод	0,10	–
100	394906,86	2175304,36	394906,86	2175304,36	Картометрический метод	0,10	–
101	394916,25	2175315,62	394916,25	2175315,62	Картометрический метод	0,10	–
102	394927,88	2175325,94	394927,88	2175325,94	Картометрический метод	0,10	–
103	394938,70	2175358,17	394938,70	2175358,17	Картометрический метод	0,10	–
104	394953,94	2175404,26	394953,94	2175404,26	Картометрический метод	0,10	–
105	394959,91	2175411,44	394959,91	2175411,44	Картометрический метод	0,10	–
106	395060,71	2175545,13	395060,71	2175545,13	Картометрический метод	0,10	–
107	395085,45	2175556,66	395085,45	2175556,66	Картометрический метод	0,10	–
108	395266,11	2175568,85	395266,11	2175568,85	Картометрический метод	0,10	–
109	395280,80	2175589,35	395280,80	2175589,35	Картометрический метод	0,10	–
110	395283,01	2175640,70	395283,01	2175640,70	Картометрический метод	0,10	–
111	395358,89	2175645,14	395358,89	2175645,14	Картометрический метод	0,10	–
112	395399,14	2175635,83	395399,14	2175635,83	Картометрический метод	0,10	–
113	395448,53	2175608,90	395448,53	2175608,90	Картометрический метод	0,10	–
114	395481,86	2175592,96	395481,86	2175592,96	Картометрический метод	0,10	–
115	395507,20	2175580,81	395507,20	2175580,81	Картометрический метод	0,10	–
116	395546,56	2175595,08	395546,56	2175595,08	Картометрический метод	0,10	–
117	395558,27	2175599,34	395558,27	2175599,34	Картометрический метод	0,10	–
118	395569,54	2175643,57	395569,54	2175643,57	Картометрический метод	0,10	–
119	395570,78	2175646,33	395570,78	2175646,33	Картометрический метод	0,10	–
120	395610,49	2175650,91	395610,49	2175650,91	Картометрический метод	0,10	–
121	395610,13	2175665,47	395610,13	2175665,47	Картометрический метод	0,10	–
122	395609,23	2175703,69	395609,23	2175703,69	Картометрический метод	0,10	–

ОПИСАНИЕ МЕСТОПОЛОЖЕНИЯ ГРАНИЦ
деревни Горки Клопицкого сельского поселения Волосовского муниципального района
Ленинградской области
 (наименование объекта землеустройства)

План границ



Условные обозначения

- | | |
|---|--|
|  изменяемая граница населенного пункта |  1 характерная точка изменяемого населенного пункта |
|  границы объектов недвижимости, сведения о которых содержатся в едином государственном реестре недвижимости | :257 номер земельного участка, сведения о котором содержатся в едином государственном реестре недвижимости |

Масштаб 1:12000

Подпись _____

Дата _____

ОПИСАНИЕ МЕСТОПОЛОЖЕНИЯ ГРАНИЦ

деревня Греблово Клопицкого сельского поселения Волосовского муниципального района Ленинградской области
(наименование объекта, местоположение границ которого описано (далее - объект))

Раздел 1

Сведения об объекте

Сведения об объекте		
№ п/п	Характеристики объекта	Описание характеристик
1	2	3
1	Местоположение объекта	Ленинградская область, Волосовский муниципальный район, Клопицкое сельское поселение, деревня Греблово
2	Площадь объекта +/- величина погрешности определения площади (Р +/- Дельта Р)	405226 м ² +/- 164 м ²
3	Иные характеристики объекта	деревня Греблово

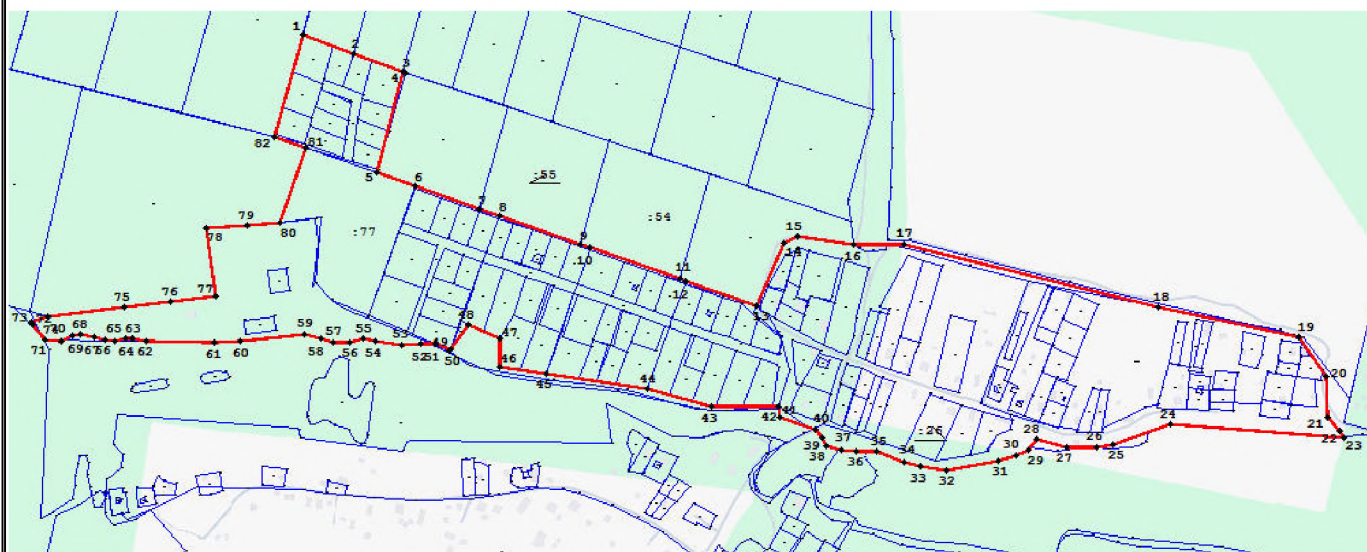
Раздел 3

Сведения о местоположении измененных (уточненных) границ объекта							
1, Система координат <u>МСК-47, зона 2</u>							
2, Сведения о характерных точках границ объекта							
Обозначение характерных точек границ	Существующие координаты, м		Измененные (уточненные) координаты, м		Метод определения координат характерной точки	Средняя квадратическая погрешность положения характерной точки (M _t), м	Описание обозначения точки на местности (при наличии)
	X	Y	X	Y			
1	2	3	4	5	6	7	8
1	394136,98	2161597,78	394136,98	2161597,78	Картометрический метод	0,10	–
2	394109,20	2161672,93	394109,20	2161672,93	Картометрический метод	0,10	–
3	394081,72	2161747,28	394081,72	2161747,28	Картометрический метод	0,10	–
4	394080,61	2161750,25	394080,61	2161750,25	Картометрический метод	0,10	–
5	393930,86	2161708,50	393930,86	2161708,50	Картометрический метод	0,10	–
6	393910,76	2161765,58	393910,76	2161765,58	Картометрический метод	0,10	–
7	393877,13	2161861,11	393877,13	2161861,11	Картометрический метод	0,10	–
8	393866,65	2161890,83	393866,65	2161890,83	Картометрический метод	0,10	–
9	393824,20	2162011,43	393824,20	2162011,43	Картометрический метод	0,10	–
10	393819,17	2162025,71	393819,17	2162025,71	Картометрический метод	0,10	–
11	393772,07	2162159,51	393772,07	2162159,51	Картометрический метод	0,10	–
12	393769,02	2162168,14	393769,02	2162168,14	Картометрический метод	0,10	–
13	393731,71	2162274,11	393731,71	2162274,11	Картометрический метод	0,10	–
14	393825,45	2162314,51	393825,45	2162314,51	Картометрический метод	0,10	–
15	393836,32	2162333,34	393836,32	2162333,34	Картометрический метод	0,10	–
16	393823,30	2162417,35	393823,30	2162417,35	Картометрический метод	0,10	–
17	393824,73	2162492,91	393824,73	2162492,91	Картометрический метод	0,10	–
18	393730,05	2162871,74	393730,05	2162871,74	Картометрический метод	0,10	–
19	393685,46	2163080,85	393685,46	2163080,85	Картометрический метод	0,10	–
20	393627,00	2163121,63	393627,00	2163121,63	Картометрический метод	0,10	–
21	393564,67	2163123,26	393564,67	2163123,26	Картометрический метод	0,10	–
22	393545,25	2163141,68	393545,25	2163141,68	Картометрический метод	0,10	–
23	393536,02	2163146,30	393536,02	2163146,30	Картометрический метод	0,10	–
24	393555,01	2162888,42	393555,01	2162888,42	Картометрический метод	0,10	–
25	393525,93	2162804,35	393525,93	2162804,35	Картометрический метод	0,10	–


1	2	3	4	5	6	7	8
26	393520,47	2162778,55	393520,47	2162778,55	Картометрический метод	0,10	–
27	393521,49	2162735,10	393521,49	2162735,10	Картометрический метод	0,10	–
28	393533,96	2162689,30	393533,96	2162689,30	Картометрический метод	0,10	–
29	393517,48	2162677,21	393517,48	2162677,21	Картометрический метод	0,10	–
30	393508,82	2162660,20	393508,82	2162660,20	Картометрический метод	0,10	–
31	393501,10	2162632,17	393501,10	2162632,17	Картометрический метод	0,10	–
32	393487,24	2162555,97	393487,24	2162555,97	Картометрический метод	0,10	–
33	393491,56	2162518,06	393491,56	2162518,06	Картометрический метод	0,10	–
34	393499,36	2162491,93	393499,36	2162491,93	Картометрический метод	0,10	–
35	393514,41	2162451,93	393514,41	2162451,93	Картометрический метод	0,10	–
36	393515,78	2162421,72	393515,78	2162421,72	Картометрический метод	0,10	–
37	393516,80	2162399,06	393516,80	2162399,06	Картометрический метод	0,10	–
38	393522,50	2162377,56	393522,50	2162377,56	Картометрический метод	0,10	–
39	393536,02	2162371,56	393536,02	2162371,56	Картометрический метод	0,10	–
40	393547,90	2162359,78	393547,90	2162359,78	Картометрический метод	0,10	–
41	393565,21	2162308,75	393565,21	2162308,75	Картометрический метод	0,10	–
42	393581,98	2162305,33	393581,98	2162305,33	Картометрический метод	0,10	–
43	393581,45	2162205,34	393581,45	2162205,34	Картометрический метод	0,10	–
44	393609,02	2162109,81	393609,02	2162109,81	Картометрический метод	0,10	–
45	393631,33	2161960,58	393631,33	2161960,58	Картометрический метод	0,10	–
46	393641,68	2161891,07	393641,68	2161891,07	Картометрический метод	0,10	–
47	393683,68	2161891,18	393683,68	2161891,18	Картометрический метод	0,10	–
48	393703,92	2161845,46	393703,92	2161845,46	Картометрический метод	0,10	–
49	393667,56	2161818,03	393667,56	2161818,03	Картометрический метод	0,10	–
50	393665,97	2161816,84	393665,97	2161816,84	Картометрический метод	0,10	–
51	393675,07	2161795,66	393675,07	2161795,66	Картометрический метод	0,10	–
52	393675,91	2161772,52	393675,91	2161772,52	Картометрический метод	0,10	–
53	393672,56	2161744,73	393672,56	2161744,73	Картометрический метод	0,10	–
54	393678,87	2161707,00	393678,87	2161707,00	Картометрический метод	0,10	–
55	393683,15	2161688,78	393683,15	2161688,78	Картометрический метод	0,10	–
56	393678,33	2161667,83	393678,33	2161667,83	Картометрический метод	0,10	–
57	393677,18	2161642,44	393677,18	2161642,44	Картометрический метод	0,10	–
58	393682,60	2161624,26	393682,60	2161624,26	Картометрический метод	0,10	–


ОПИСАНИЕ МЕСТОПОЛОЖЕНИЯ ГРАНИЦ
деревни Греблово Клопицкого сельского поселения Волосовского муниципального района
Ленинградской области
 (наименование объекта землеустройства)


План границ



Условные обозначения

 изменяемая граница населенного пункта

 1 характерная точка изменяемого населенного пункта

 границы объектов недвижимости, сведения о которых содержатся в едином государственном реестре недвижимости

:257 номер земельного участка, сведения о котором содержатся в едином государственном реестре недвижимости

Масштаб 1:7000

Подпись _____

Дата _____

ОПИСАНИЕ МЕСТОПОЛОЖЕНИЯ ГРАНИЦ

деревня Губаницы Клопицкого сельского поселения Волосовского муниципального района Ленинградской области
(наименование объекта, местоположение границ которого описано (далее - объект))

Раздел 1

Сведения об объекте

Сведения об объекте		
№ п/п	Характеристики объекта	Описание характеристик
1	2	3
1	Местоположение объекта	Ленинградская область, Волосовский муниципальный район, Клопицкое сельское поселение, деревня Губаницы
2	Площадь объекта +/- величина погрешности определения площади (Р+/- Дельта Р)	1270896 м ² +/-238 м ²
3	Иные характеристики объекта	деревня Губаницы

Раздел 3

Сведения о местоположении измененных (уточненных) границ объекта							
1, Система координат <u>МСК-47, зона 2</u>							
2, Сведения о характерных точках границ объекта							
Обозначение характерных точек границ	Существующие координаты, м		Измененные (уточненные) координаты, м		Метод определения координат характерной точки	Средняя квадратическая погрешность положения характерной точки (M), м	Описание обозначения точки на местности (при наличии)
	X	Y	X	Y			
1	2	3	4	5	6	7	8
Часть №1							
1	387457,27	2170378,22	387457,27	2170378,22	Картометрический метод	0,10	–
2	387353,40	2170363,66	387353,40	2170363,66	Картометрический метод	0,10	–
3	387357,34	2170387,77	387357,34	2170387,77	Картометрический метод	0,10	–
4	387352,38	2170388,35	387352,38	2170388,35	Картометрический метод	0,10	–
5	387320,03	2170427,59	387320,03	2170427,59	Картометрический метод	0,10	–
6	387298,37	2170452,74	387298,37	2170452,74	Картометрический метод	0,10	–
7	387281,98	2170470,05	387281,98	2170470,05	Картометрический метод	0,10	–
8	387253,76	2170505,08	387253,76	2170505,08	Картометрический метод	0,10	–
9	387228,47	2170502,33	387228,47	2170502,33	Картометрический метод	0,10	–
10	387218,02	2170476,19	387218,02	2170476,19	Картометрический метод	0,10	–
11	387195,84	2170397,70	387195,84	2170397,70	Картометрический метод	0,10	–
12	387185,00	2170372,55	387185,00	2170372,55	Картометрический метод	0,10	–
13	387157,38	2170371,08	387157,38	2170371,08	Картометрический метод	0,10	–
14	387128,33	2170395,26	387128,33	2170395,26	Картометрический метод	0,10	–
15	387018,22	2170468,15	387018,22	2170468,15	Картометрический метод	0,10	–
16	386953,25	2170513,32	386953,25	2170513,32	Картометрический метод	0,10	–
17	386916,84	2170536,92	386916,84	2170536,92	Картометрический метод	0,10	–
18	386864,40	2170535,17	386864,40	2170535,17	Картометрический метод	0,10	–
19	386813,58	2170513,24	386813,58	2170513,24	Картометрический метод	0,10	–
20	386792,84	2170492,00	386792,84	2170492,00	Картометрический метод	0,10	–
21	386768,51	2170488,07	386768,51	2170488,07	Картометрический метод	0,10	–
22	386747,64	2170485,00	386747,64	2170485,00	Картометрический метод	0,10	–
23	386735,46	2170483,21	386735,46	2170483,21	Картометрический метод	0,10	–
24	386738,52	2170474,39	386738,52	2170474,39	Картометрический метод	0,10	–
25	386728,79	2170462,12	386728,79	2170462,12	Картометрический метод	0,10	–

1	2	3	4	5	6	7	8
26	386729,57	2170459,41	386729,57	2170459,41	Картометрический метод	0,10	–
27	386725,68	2170451,45	386725,68	2170451,45	Картометрический метод	0,10	–
28	386730,54	2170438,24	386730,54	2170438,24	Картометрический метод	0,10	–
29	386736,78	2170425,80	386736,78	2170425,80	Картометрический метод	0,10	–
30	386748,40	2170404,42	386748,40	2170404,42	Картометрический метод	0,10	–
31	386746,05	2170401,94	386746,05	2170401,94	Картометрический метод	0,10	–
32	386711,76	2170372,83	386711,76	2170372,83	Картометрический метод	0,10	–
33	386659,35	2170314,88	386659,35	2170314,88	Картометрический метод	0,10	–
34	386666,00	2170300,15	386666,00	2170300,15	Картометрический метод	0,10	–
35	386647,83	2170275,92	386647,83	2170275,92	Картометрический метод	0,10	–
36	386668,37	2170259,66	386668,37	2170259,66	Картометрический метод	0,10	–
37	386606,48	2170175,69	386606,48	2170175,69	Картометрический метод	0,10	–
38	386631,57	2170159,18	386631,57	2170159,18	Картометрический метод	0,10	–
39	386618,35	2170138,03	386618,35	2170138,03	Картометрический метод	0,10	–
40	386689,55	2170098,17	386689,55	2170098,17	Картометрический метод	0,10	–
41	386611,21	2169961,33	386611,21	2169961,33	Картометрический метод	0,10	–
42	386582,22	2169977,89	386582,22	2169977,89	Картометрический метод	0,10	–
43	386580,55	2169978,85	386580,55	2169978,85	Картометрический метод	0,10	–
44	386513,57	2170017,13	386513,57	2170017,13	Картометрический метод	0,10	–
45	386478,61	2169967,82	386478,61	2169967,82	Картометрический метод	0,10	–
46	386462,29	2169945,13	386462,29	2169945,13	Картометрический метод	0,10	–
47	386438,73	2169900,38	386438,73	2169900,38	Картометрический метод	0,10	–
48	386423,20	2169908,85	386423,20	2169908,85	Картометрический метод	0,10	–
49	386414,28	2169895,10	386414,28	2169895,10	Картометрический метод	0,10	–
50	386405,67	2169881,81	386405,67	2169881,81	Картометрический метод	0,10	–
51	386385,94	2169851,40	386385,94	2169851,40	Картометрический метод	0,10	–
52	386384,21	2169843,22	386384,21	2169843,22	Картометрический метод	0,10	–
53	386402,31	2169831,18	386402,31	2169831,18	Картометрический метод	0,10	–
54	386376,29	2169780,90	386376,29	2169780,90	Картометрический метод	0,10	–
55	386371,47	2169772,59	386371,47	2169772,59	Картометрический метод	0,10	–
56	386354,11	2169758,31	386354,11	2169758,31	Картометрический метод	0,10	–
57	386471,66	2169734,86	386471,66	2169734,86	Картометрический метод	0,10	–

1	2	3	4	5	6	7	8
58	386499,62	2169721,72	386499,62	2169721,72	Картометрический метод	0,10	–
59	386548,84	2169721,85	386548,84	2169721,85	Картометрический метод	0,10	–
60	386627,58	2169749,74	386627,58	2169749,74	Картометрический метод	0,10	–
61	386641,61	2169739,82	386641,61	2169739,82	Картометрический метод	0,10	–
62	386874,50	2169575,17	386874,50	2169575,17	Картометрический метод	0,10	–
63	386720,30	2169380,72	386720,30	2169380,72	Картометрический метод	0,10	–
64	386636,96	2169303,47	386636,96	2169303,47	Картометрический метод	0,10	–
65	386440,94	2169179,01	386440,94	2169179,01	Картометрический метод	0,10	–
66	386200,47	2169086,43	386200,47	2169086,43	Картометрический метод	0,10	–
67	386206,82	2169081,88	386206,82	2169081,88	Картометрический метод	0,10	–
68	386222,54	2169071,64	386222,54	2169071,64	Картометрический метод	0,10	–
69	386224,87	2169068,83	386224,87	2169068,83	Картометрический метод	0,10	–
70	386229,89	2169062,73	386229,89	2169062,73	Картометрический метод	0,10	–
71	386217,37	2169051,86	386217,37	2169051,86	Картометрический метод	0,10	–
72	386202,39	2169035,66	386202,39	2169035,66	Картометрический метод	0,10	–
73	386220,82	2169018,30	386220,82	2169018,30	Картометрический метод	0,10	–
74	386237,31	2169004,01	386237,31	2169004,01	Картометрический метод	0,10	–
75	386274,13	2168972,61	386274,13	2168972,61	Картометрический метод	0,10	–
76	386312,88	2168937,77	386312,88	2168937,77	Картометрический метод	0,10	–
77	386332,58	2168921,29	386332,58	2168921,29	Картометрический метод	0,10	–
78	386340,69	2168924,05	386340,69	2168924,05	Картометрический метод	0,10	–
79	386391,77	2168888,21	386391,77	2168888,21	Картометрический метод	0,10	–
80	386390,34	2168880,60	386390,34	2168880,60	Картометрический метод	0,10	–
81	386407,17	2168867,95	386407,17	2168867,95	Картометрический метод	0,10	–
82	386410,46	2168864,70	386410,46	2168864,70	Картометрический метод	0,10	–
83	386418,80	2168860,06	386418,80	2168860,06	Картометрический метод	0,10	–
84	386434,69	2168846,18	386434,69	2168846,18	Картометрический метод	0,10	–
85	386437,03	2168844,15	386437,03	2168844,15	Картометрический метод	0,10	–
86	386450,52	2168832,35	386450,52	2168832,35	Картометрический метод	0,10	–
87	386462,87	2168822,48	386462,87	2168822,48	Картометрический метод	0,10	–
88	386466,14	2168819,97	386466,14	2168819,97	Картометрический метод	0,10	–

1	2	3	4	5	6	7	8
89	386506,87	2168787,94	386506,87	2168787,94	Картометрический метод	0,10	–
90	386522,93	2168775,22	386522,93	2168775,22	Картометрический метод	0,10	–
91	386526,16	2168772,55	386526,16	2168772,55	Картометрический метод	0,10	–
92	386534,09	2168766,24	386534,09	2168766,24	Картометрический метод	0,10	–
93	386557,93	2168747,70	386557,93	2168747,70	Картометрический метод	0,10	–
94	386577,32	2168732,47	386577,32	2168732,47	Картометрический метод	0,10	–
95	386606,15	2168716,76	386606,15	2168716,76	Картометрический метод	0,10	–
96	386639,66	2168720,02	386639,66	2168720,02	Картометрический метод	0,10	–
97	386657,14	2168769,67	386657,14	2168769,67	Картометрический метод	0,10	–
98	386681,24	2168825,98	386681,24	2168825,98	Картометрический метод	0,10	–
99	386710,61	2168910,12	386710,61	2168910,12	Картометрический метод	0,10	–
100	386746,88	2168901,40	386746,88	2168901,40	Картометрический метод	0,10	–
101	386746,77	2168924,01	386746,77	2168924,01	Картометрический метод	0,10	–
102	386771,08	2168911,55	386771,08	2168911,55	Картометрический метод	0,10	–
103	386796,02	2168898,75	386796,02	2168898,75	Картометрический метод	0,10	–
104	386825,97	2168883,38	386825,97	2168883,38	Картометрический метод	0,10	–
105	386856,92	2168867,50	386856,92	2168867,50	Картометрический метод	0,10	–
106	386888,24	2168851,43	386888,24	2168851,43	Картометрический метод	0,10	–
107	386919,99	2168835,15	386919,99	2168835,15	Картометрический метод	0,10	–
108	386954,47	2168817,46	386954,47	2168817,46	Картометрический метод	0,10	–
109	387002,39	2168792,57	387002,39	2168792,57	Картометрический метод	0,10	–
110	387024,04	2168908,69	387024,04	2168908,69	Картометрический метод	0,10	–
111	387014,51	2168914,82	387014,51	2168914,82	Картометрический метод	0,10	–
112	386995,38	2168927,12	386995,38	2168927,12	Картометрический метод	0,10	–
113	387073,99	2168900,54	387073,99	2168900,54	Картометрический метод	0,10	–
114	387120,49	2168879,14	387120,49	2168879,14	Картометрический метод	0,10	–
115	387222,62	2168848,92	387222,62	2168848,92	Картометрический метод	0,10	–
116	387285,94	2168826,58	387285,94	2168826,58	Картометрический метод	0,10	–
117	387286,64	2168828,07	387286,64	2168828,07	Картометрический метод	0,10	–
118	387298,72	2168866,99	387298,72	2168866,99	Картометрический метод	0,10	–
119	387274,93	2168874,59	387274,93	2168874,59	Картометрический метод	0,10	–
120	387251,26	2168882,62	387251,26	2168882,62	Картометрический метод	0,10	–
121	387226,76	2168891,63	387226,76	2168891,63	Картометрический метод	0,10	–

1	2	3	4	5	6	7	8
122	387247,02	2168942,38	387247,02	2168942,38	Картометрический метод	0,10	–
123	387224,41	2168950,75	387224,41	2168950,75	Картометрический метод	0,10	–
124	387213,42	2168954,82	387213,42	2168954,82	Картометрический метод	0,10	–
125	387176,38	2168968,73	387176,38	2168968,73	Картометрический метод	0,10	–
126	387081,44	2169003,47	387081,44	2169003,47	Картометрический метод	0,10	–
127	387045,17	2169017,17	387045,17	2169017,17	Картометрический метод	0,10	–
128	387043,28	2169017,84	387043,28	2169017,84	Картометрический метод	0,10	–
129	387029,33	2169023,46	387029,33	2169023,46	Картометрический метод	0,10	–
130	387016,32	2169028,69	387016,32	2169028,69	Картометрический метод	0,10	–
131	387007,41	2169031,92	387007,41	2169031,92	Картометрический метод	0,10	–
132	386991,05	2169037,79	386991,05	2169037,79	Картометрический метод	0,10	–
133	386962,09	2169048,18	386962,09	2169048,18	Картометрический метод	0,10	–
134	386916,44	2169065,26	386916,44	2169065,26	Картометрический метод	0,10	–
135	386863,55	2169084,66	386863,55	2169084,66	Картометрический метод	0,10	–
136	386861,72	2169085,35	386861,72	2169085,35	Картометрический метод	0,10	–
137	386843,57	2169092,09	386843,57	2169092,09	Картометрический метод	0,10	–
138	386819,80	2169100,61	386819,80	2169100,61	Картометрический метод	0,10	–
139	386813,75	2169104,05	386813,75	2169104,05	Картометрический метод	0,10	–
140	386798,03	2169113,02	386798,03	2169113,02	Картометрический метод	0,10	–
141	386792,72	2169119,97	386792,72	2169119,97	Картометрический метод	0,10	–
142	386789,49	2169125,74	386789,49	2169125,74	Картометрический метод	0,10	–
143	386788,69	2169127,49	386788,69	2169127,49	Картометрический метод	0,10	–
144	386786,55	2169136,33	386786,55	2169136,33	Картометрический метод	0,10	–
145	386785,77	2169139,59	386785,77	2169139,59	Картометрический метод	0,10	–
146	386785,59	2169140,31	386785,59	2169140,31	Картометрический метод	0,10	–
147	386785,53	2169140,57	386785,53	2169140,57	Картометрический метод	0,10	–
148	386785,44	2169142,88	386785,44	2169142,88	Картометрический метод	0,10	–
149	386785,89	2169146,75	386785,89	2169146,75	Картометрический метод	0,10	–
150	386786,63	2169153,09	386786,63	2169153,09	Картометрический метод	0,10	–
151	386789,46	2169161,16	386789,46	2169161,16	Картометрический метод	0,10	–
152	386803,10	2169190,22	386803,10	2169190,22	Картометрический метод	0,10	–
153	386804,14	2169192,49	386804,14	2169192,49	Картометрический метод	0,10	–
154	386814,27	2169211,95	386814,27	2169211,95	Картометрический метод	0,10	–

1	2	3	4	5	6	7	8
155	386815,31	2169214,01	386815,31	2169214,01	Картометрический метод	0,10	–
156	386815,71	2169217,02	386815,71	2169217,02	Картометрический метод	0,10	–
157	386815,79	2169217,62	386815,79	2169217,62	Картометрический метод	0,10	–
158	386815,67	2169217,87	386815,67	2169217,87	Картометрический метод	0,10	–
159	386814,28	2169220,47	386814,28	2169220,47	Картометрический метод	0,10	–
160	386795,04	2169230,23	386795,04	2169230,23	Картометрический метод	0,10	–
161	386797,08	2169233,79	386797,08	2169233,79	Картометрический метод	0,10	–
162	386813,57	2169225,39	386813,57	2169225,39	Картометрический метод	0,10	–
163	386816,21	2169224,28	386816,21	2169224,28	Картометрический метод	0,10	–
164	386818,40	2169224,33	386818,40	2169224,33	Картометрический метод	0,10	–
165	386825,46	2169221,05	386825,46	2169221,05	Картометрический метод	0,10	–
166	386908,52	2169354,10	386908,52	2169354,10	Картометрический метод	0,10	–
167	–	–	386946,57	2169391,63	Картометрический метод	0,10	–
168	–	–	387015,32	2169482,32	Картометрический метод	0,10	–
169	–	–	387087,28	2169579,28	Картометрический метод	0,10	–
170	–	–	387110,86	2169614,94	Картометрический метод	0,10	–
171	–	–	387144,25	2169663,78	Картометрический метод	0,10	–
172	–	–	387151,54	2169677,84	Картометрический метод	0,10	–
173	–	–	387192,15	2169754,26	Картометрический метод	0,10	–
174	387225,95	2169815,60	387225,95	2169815,60	Картометрический метод	0,10	–
175	387231,04	2169827,71	387231,04	2169827,71	Картометрический метод	0,10	–
176	387235,70	2169838,80	387235,70	2169838,80	Картометрический метод	0,10	–
177	387245,01	2169860,99	387245,01	2169860,99	Картометрический метод	0,10	–
178	387253,33	2169880,76	387253,33	2169880,76	Картометрический метод	0,10	–
179	387253,06	2169886,64	387253,06	2169886,64	Картометрический метод	0,10	–
180	387251,79	2169914,23	387251,79	2169914,23	Картометрический метод	0,10	–
181	387251,08	2169929,66	387251,08	2169929,66	Картометрический метод	0,10	–
182	387253,02	2169962,00	387253,02	2169962,00	Картометрический метод	0,10	–
183	387253,14	2169963,87	387253,14	2169963,87	Картометрический метод	0,10	–
184	387249,06	2169988,80	387249,06	2169988,80	Картометрический метод	0,10	–
185	387336,98	2169921,48	387336,98	2169921,48	Картометрический метод	0,10	–
186	387354,44	2169909,74	387354,44	2169909,74	Картометрический метод	0,10	–
187	387403,03	2169886,43	387403,03	2169886,43	Картометрический метод	0,10	–

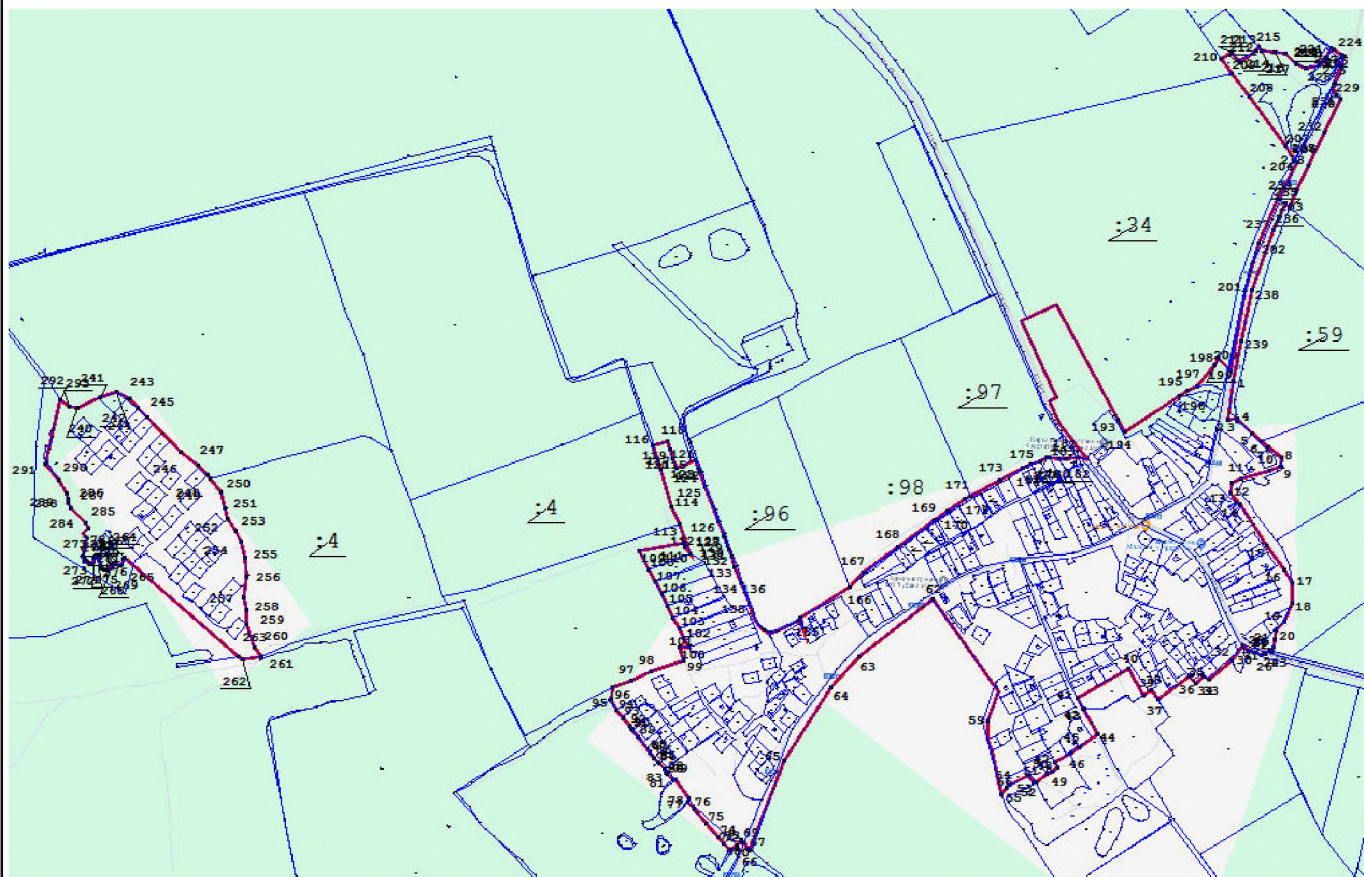
1	2	3	4	5	6	7	8
188	387414,43	2169907,07	387414,43	2169907,07	Картометрический метод	0,10	–
189	387619,94	2169812,68	387619,94	2169812,68	Картометрический метод	0,10	–
190	387626,07	2169826,38	387626,07	2169826,38	Картометрический метод	0,10	–
191	387661,60	2169905,82	387661,60	2169905,82	Картометрический метод	0,10	–
192	387368,70	2170062,41	387368,70	2170062,41	Картометрический метод	0,10	–
193	387356,02	2170070,19	387356,02	2170070,19	Картометрический метод	0,10	–
194	387323,13	2170086,29	387323,13	2170086,29	Картометрический метод	0,10	–
195	387420,73	2170234,28	387420,73	2170234,28	Картометрический метод	0,10	–
196	387433,25	2170255,60	387433,25	2170255,60	Картометрический метод	0,10	–
197	387442,85	2170281,90	387442,85	2170281,90	Картометрический метод	0,10	–
198	387500,06	2170329,27	387500,06	2170329,27	Картометрический метод	0,10	–
199	387517,56	2170338,85	387517,56	2170338,85	Картометрический метод	0,10	–
200	387488,40	2170371,47	387488,40	2170371,47	Картометрический метод	0,10	–
201	387700,75	2170410,81	387700,75	2170410,81	Картометрический метод	0,10	–
202	387825,27	2170446,34	387825,27	2170446,34	Картометрический метод	0,10	–
203	387944,81	2170496,22	387944,81	2170496,22	Картометрический метод	0,10	–
204	388043,61	2170549,46	388043,61	2170549,46	Картометрический метод	0,10	–
205	–	–	388047,49	2170543,13	Картометрический метод	0,10	–
206	–	–	388049,28	2170540,22	Картометрический метод	0,10	–
207	–	–	388087,29	2170516,95	Картометрический метод	0,10	–
208	–	–	388221,17	2170422,49	Картометрический метод	0,10	–
209	–	–	388281,59	2170373,73	Картометрический метод	0,10	–
210	–	–	388319,80	2170346,23	Картометрический метод	0,10	–
211	–	–	388338,95	2170373,66	Картометрический метод	0,10	–
212	–	–	388311,84	2170397,15	Картометрический метод	0,10	–
213	–	–	388342,48	2170437,76	Картометрический метод	0,10	–
214	–	–	388351,46	2170445,53	Картометрический метод	0,10	–
215	–	–	388343,58	2170452,23	Картометрический метод	0,10	–
216	–	–	388340,22	2170488,48	Картометрический метод	0,10	–
217	–	–	388334,57	2170517,32	Картометрический метод	0,10	–
218	–	–	388306,34	2170547,62	Картометрический метод	0,10	–
219	–	–	388294,94	2170569,64	Картометрический метод	0,10	–

1	2	3	4	5	6	7	8
220	–	–	388303,86	2170605,95	Картометрический метод	0,10	–
221	–	–	388324,28	2170623,08	Картометрический метод	0,10	–
222	–	–	388348,69	2170638,57	Картометрический метод	0,10	–
223	–	–	388347,48	2170644,57	Картометрический метод	0,10	–
224	–	–	388332,53	2170665,98	Картометрический метод	0,10	–
225	–	–	388327,76	2170672,82	Картометрический метод	0,10	–
226	–	–	388326,31	2170674,85	Картометрический метод	0,10	–
227	–	–	388304,27	2170667,20	Картометрический метод	0,10	–
228	–	–	388258,15	2170648,37	Картометрический метод	0,10	–
229	–	–	388243,31	2170641,04	Картометрический метод	0,10	–
230	–	–	388225,29	2170653,33	Картометрический метод	0,10	–
231	388212,43	2170662,37	388212,43	2170662,37	Картометрический метод	0,10	–
232	388122,27	2170621,38	388122,27	2170621,38	Картометрический метод	0,10	–
233	388034,77	2170577,57	388034,77	2170577,57	Картометрический метод	0,10	–
234	387966,11	2170545,45	387966,11	2170545,45	Картометрический метод	0,10	–
235	387925,00	2170527,53	387925,00	2170527,53	Картометрический метод	0,10	–
236	387935,88	2170516,05	387935,88	2170516,05	Картометрический метод	0,10	–
237	387863,07	2170485,39	387863,07	2170485,39	Картометрический метод	0,10	–
238	387703,02	2170428,94	387703,02	2170428,94	Картометрический метод	0,10	–
239	387565,69	2170400,10	387565,69	2170400,10	Картометрический метод	0,10	–
1	387457,27	2170378,22	387457,27	2170378,22	Картометрический метод	0,10	–
Часть №2							
240	387388,00	2167292,65	387388,00	2167292,65	Картометрический метод	0,10	–
241	387414,98	2167353,48	387414,98	2167353,48	Картометрический метод	0,10	–
242	387428,33	2167395,71	387428,33	2167395,71	Картометрический метод	0,10	–
243	387410,70	2167432,62	387410,70	2167432,62	Картометрический метод	0,10	–
244	387387,88	2167454,74	387387,88	2167454,74	Картометрический метод	0,10	–
245	387363,28	2167477,13	387363,28	2167477,13	Картометрический метод	0,10	–
246	387268,77	2167567,82	387268,77	2167567,82	Картометрический метод	0,10	–
247	387231,27	2167613,95	387231,27	2167613,95	Картометрический метод	0,10	–
248	387206,48	2167640,27	387206,48	2167640,27	Картометрический метод	0,10	–
249	387195,71	2167648,70	387195,71	2167648,70	Картометрический метод	0,10	–


1	2	3	4	5	6	7	8
250	387160,42	2167674,83	387160,42	2167674,83	Картометрический метод	0,10	–
251	387118,13	2167688,01	387118,13	2167688,01	Картометрический метод	0,10	–
252	387090,11	2167693,02	387090,11	2167693,02	Картометрический метод	0,10	–
253	387057,56	2167714,23	387057,56	2167714,23	Картометрический метод	0,10	–
254	387030,33	2167729,38	387030,33	2167729,38	Картометрический метод	0,10	–
255	386985,70	2167738,66	386985,70	2167738,66	Картометрический метод	0,10	–
256	386937,39	2167745,25	386937,39	2167745,25	Картометрический метод	0,10	–
257	386879,74	2167735,00	386879,74	2167735,00	Картометрический метод	0,10	–
258	386847,82	2167742,36	386847,82	2167742,36	Картометрический метод	0,10	–
259	386807,98	2167745,38	386807,98	2167745,38	Картометрический метод	0,10	–
260	386744,49	2167764,26	386744,49	2167764,26	Картометрический метод	0,10	–
261	386722,50	2167783,66	386722,50	2167783,66	Картометрический метод	0,10	–
262	386712,19	2167731,43	386712,19	2167731,43	Картометрический метод	0,10	–
263	386722,38	2167720,93	386722,38	2167720,93	Картометрический метод	0,10	–
264	386984,55	2167418,97	386984,55	2167418,97	Картометрический метод	0,10	–
265	386982,43	2167416,21	386982,43	2167416,21	Картометрический метод	0,10	–
266	386964,65	2167405,88	386964,65	2167405,88	Картометрический метод	0,10	–
267	386963,67	2167402,84	386963,67	2167402,84	Картометрический метод	0,10	–
268	386969,80	2167388,62	386969,80	2167388,62	Картометрический метод	0,10	–
269	386967,48	2167383,43	386967,48	2167383,43	Картометрический метод	0,10	–
270	386953,99	2167372,35	386953,99	2167372,35	Картометрический метод	0,10	–
271	386952,19	2167363,47	386952,19	2167363,47	Картометрический метод	0,10	–
272	386956,39	2167357,48	386956,39	2167357,48	Картометрический метод	0,10	–
273	386986,23	2167349,26	386986,23	2167349,26	Картометрический метод	0,10	–
274	386990,79	2167345,54	386990,79	2167345,54	Картометрический метод	0,10	–
275	386990,33	2167340,33	386990,33	2167340,33	Картометрический метод	0,10	–
276	386986,13	2167336,37	386986,13	2167336,37	Картометрический метод	0,10	–
277	386968,26	2167329,02	386968,26	2167329,02	Картометрический метод	0,10	–
278	386968,03	2167323,32	386968,03	2167323,32	Картометрический метод	0,10	–
279	386974,35	2167312,29	386974,35	2167312,29	Картометрический метод	0,10	–
280	386979,32	2167308,95	386979,32	2167308,95	Картометрический метод	0,10	–
281	386989,06	2167308,34	386989,06	2167308,34	Картометрический метод	0,10	–


ОПИСАНИЕ МЕСТОПОЛОЖЕНИЯ ГРАНИЦ
деревни Губаницы Клопицкого сельского поселения Волосовского муниципального района
Ленинградской области
 (наименование объекта землеустройства)


План границ



Условные обозначения

 изменяемая граница населенного пункта

 1 характерная точка изменяемого населенного пункта

 границы объектов недвижимости, сведения о которых содержатся в едином государственном реестре недвижимости

:257 номер земельного участка, сведения о котором содержатся в едином государственном реестре недвижимости

Масштаб 1:13000

Подпись _____

Дата _____

ОПИСАНИЕ МЕСТОПОЛОЖЕНИЯ ГРАНИЦ

деревня Добряницы Клопицкого сельского поселения Волосовского муниципального района Ленинградской области
(наименование объекта, местоположение границ которого описано (далее - объект))

Раздел 1

Сведения об объекте

Сведения об объекте		
№ п/п	Характеристики объекта	Описание характеристик
1	2	3
1	Местоположение объекта	Ленинградская область, Волосовский муниципальный район, Клопицкое сельское поселение, деревня Добряницы
2	Площадь объекта +/- величина погрешности определения площади (Р +/- Дельта Р)	401855 м ² +/-127 м ²
3	Иные характеристики объекта	деревня Добряницы

Раздел 3

Сведения о местоположении измененных (уточненных) границ объекта							
1, Система координат <u>МСК-47, зона 2</u>							
2, Сведения о характерных точках границ объекта							
Обозначение характерных точек границ	Существующие координаты, м		Измененные (уточненные) координаты, м		Метод определения координат характерной точки	Средняя квадратическая погрешность положения характерной точки (M), м	Описание обозначения точки на местности (при наличии)
	X	Y	X	Y			
1	2	3	4	5	6	7	8
Часть №1							
1	405147,27	2167738,71	405147,27	2167738,71	Картометрический метод	0,10	–
2	405144,39	2167751,91	405144,39	2167751,91	Картометрический метод	0,10	–
3	405129,33	2167773,50	405129,33	2167773,50	Картометрический метод	0,10	–
4	405123,16	2167787,68	405123,16	2167787,68	Картометрический метод	0,10	–
5	405126,19	2167795,74	405126,19	2167795,74	Картометрический метод	0,10	–
6	405122,70	2167805,48	405122,70	2167805,48	Картометрический метод	0,10	–
7	405120,69	2167812,70	405120,69	2167812,70	Картометрический метод	0,10	–
8	405124,99	2167818,68	405124,99	2167818,68	Картометрический метод	0,10	–
9	405138,95	2167819,76	405138,95	2167819,76	Картометрический метод	0,10	–
10	405147,01	2167823,49	405147,01	2167823,49	Картометрический метод	0,10	–
11	405156,20	2167829,11	405156,20	2167829,11	Картометрический метод	0,10	–
12	405168,58	2167823,69	405168,58	2167823,69	Картометрический метод	0,10	–
13	405178,14	2167823,64	405178,14	2167823,64	Картометрический метод	0,10	–
14	405196,81	2167823,30	405196,81	2167823,30	Картометрический метод	0,10	–
15	405215,11	2167845,26	405215,11	2167845,26	Картометрический метод	0,10	–
16	405227,40	2167863,18	405227,40	2167863,18	Картометрический метод	0,10	–
17	405241,37	2167885,75	405241,37	2167885,75	Картометрический метод	0,10	–
18	405260,68	2167912,84	405260,68	2167912,84	Картометрический метод	0,10	–
19	405221,75	2167922,98	405221,75	2167922,98	Картометрический метод	0,10	–
20	405182,52	2167932,90	405182,52	2167932,90	Картометрический метод	0,10	–
21	405156,01	2167935,55	405156,01	2167935,55	Картометрический метод	0,10	–
22	405133,57	2167934,46	405133,57	2167934,46	Картометрический метод	0,10	–
23	405108,60	2167929,04	405108,60	2167929,04	Картометрический метод	0,10	–
24	405086,34	2167923,92	405086,34	2167923,92	Картометрический метод	0,10	–
25	405065,04	2167916,53	405065,04	2167916,53	Картометрический метод	0,10	–

1	2	3	4	5	6	7	8
26	405023,13	2167895,23	405023,13	2167895,23	Картометрический метод	0,10	–
27	405019,10	2167866,01	405019,10	2167866,01	Картометрический метод	0,10	–
28	405048,54	2167750,14	405048,54	2167750,14	Картометрический метод	0,10	–
29	405070,50	2167710,21	405070,50	2167710,21	Картометрический метод	0,10	–
30	405100,96	2167704,62	405100,96	2167704,62	Картометрический метод	0,10	–
31	405136,69	2167719,69	405136,69	2167719,69	Картометрический метод	0,10	–
1	405147,27	2167738,71	405147,27	2167738,71	Картометрический метод	0,10	–
Часть №2							
32	405051,59	2167402,82	405051,59	2167402,82	Картометрический метод	0,10	–
33	405073,11	2167499,61	405073,11	2167499,61	Картометрический метод	0,10	–
34	405077,12	2167512,77	405077,12	2167512,77	Картометрический метод	0,10	–
35	405074,43	2167531,78	405074,43	2167531,78	Картометрический метод	0,10	–
36	405068,94	2167555,64	405068,94	2167555,64	Картометрический метод	0,10	–
37	405064,42	2167579,97	405064,42	2167579,97	Картометрический метод	0,10	–
38	405060,04	2167604,39	405060,04	2167604,39	Картометрический метод	0,10	–
39	405051,99	2167617,41	405051,99	2167617,41	Картометрический метод	0,10	–
40	405038,25	2167620,73	405038,25	2167620,73	Картометрический метод	0,10	–
41	405022,78	2167635,24	405022,78	2167635,24	Картометрический метод	0,10	–
42	404999,09	2167648,97	404999,09	2167648,97	Картометрический метод	0,10	–
43	404953,85	2167673,39	404953,85	2167673,39	Картометрический метод	0,10	–
44	404929,75	2167700,35	404929,75	2167700,35	Картометрический метод	0,10	–
45	404933,50	2167722,61	404933,50	2167722,61	Картометрический метод	0,10	–
46	404947,09	2167739,33	404947,09	2167739,33	Картометрический метод	0,10	–
47	404986,13	2167787,38	404986,13	2167787,38	Картометрический метод	0,10	–
48	405010,45	2167838,03	405010,45	2167838,03	Картометрический метод	0,10	–
49	405012,79	2167847,20	405012,79	2167847,20	Картометрический метод	0,10	–
50	405018,12	2167868,17	405018,12	2167868,17	Картометрический метод	0,10	–
51	405014,79	2167879,85	405014,79	2167879,85	Картометрический метод	0,10	–
52	405005,06	2167892,87	405005,06	2167892,87	Картометрический метод	0,10	–
53	404982,48	2167901,66	404982,48	2167901,66	Картометрический метод	0,10	–
54	404931,79	2167881,98	404931,79	2167881,98	Картометрический метод	0,10	–
55	404927,72	2167894,20	404927,72	2167894,20	Картометрический метод	0,10	–
56	404924,90	2167910,32	404924,90	2167910,32	Картометрический метод	0,10	–
57	404929,96	2167922,42	404929,96	2167922,42	Картометрический метод	0,10	–

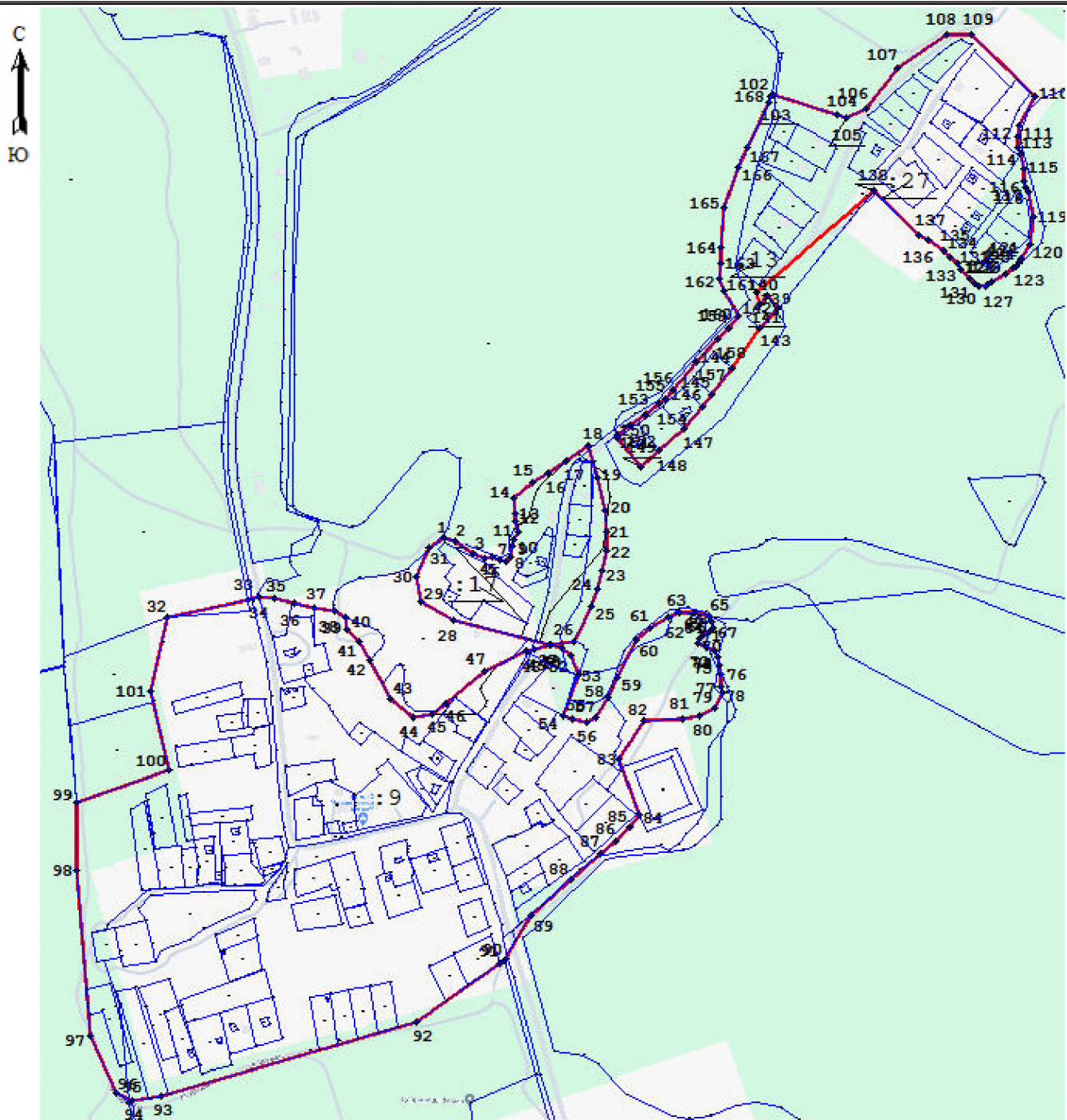
1	2	3	4	5	6	7	8
58	404954,51	2167937,49	404954,51	2167937,49	Картометрический метод	0,10	–
59	404978,84	2167948,63	404978,84	2167948,63	Картометрический метод	0,10	–
60	405023,97	2167970,37	405023,97	2167970,37	Картометрический метод	0,10	–
61	405038,83	2167987,02	405038,83	2167987,02	Картометрический метод	0,10	–
62	405052,11	2168010,31	405052,11	2168010,31	Картометрический метод	0,10	–
63	405057,14	2168023,75	405057,14	2168023,75	Картометрический метод	0,10	–
64	405058,47	2168042,05	405058,47	2168042,05	Картометрический метод	0,10	–
65	405054,09	2168059,57	405054,09	2168059,57	Картометрический метод	0,10	–
66	405047,34	2168062,43	405047,34	2168062,43	Картометрический метод	0,10	–
67	405039,97	2168064,10	405039,97	2168064,10	Картометрический метод	0,10	–
68	405036,20	2168060,39	405036,20	2168060,39	Картометрический метод	0,10	–
69	405029,70	2168052,40	405029,70	2168052,40	Картометрический метод	0,10	–
70	405025,34	2168047,03	405025,34	2168047,03	Картометрический метод	0,10	–
71	405020,26	2168046,80	405020,26	2168046,80	Картометрический метод	0,10	–
72	405016,75	2168056,12	405016,75	2168056,12	Картометрический метод	0,10	–
73	405010,84	2168066,59	405010,84	2168066,59	Картометрический метод	0,10	–
74	405002,87	2168070,62	405002,87	2168070,62	Картометрический метод	0,10	–
75	404994,24	2168071,84	404994,24	2168071,84	Картометрический метод	0,10	–
76	404982,14	2168073,69	404982,14	2168073,69	Картометрический метод	0,10	–
77	404968,49	2168074,65	404968,49	2168074,65	Картометрический метод	0,10	–
78	404960,05	2168075,52	404960,05	2168075,52	Картометрический метод	0,10	–
79	404942,23	2168065,95	404942,23	2168065,95	Картометрический метод	0,10	–
80	404932,22	2168047,30	404932,22	2168047,30	Картометрический метод	0,10	–
81	404929,36	2168026,38	404929,36	2168026,38	Картометрический метод	0,10	–
82	404927,23	2167980,66	404927,23	2167980,66	Картометрический метод	0,10	–
83	404879,18	2167950,93	404879,18	2167950,93	Картометрический метод	0,10	–
84	404812,42	2167975,37	404812,42	2167975,37	Картометрический метод	0,10	–
85	404797,50	2167963,70	404797,50	2167963,70	Картометрический метод	0,10	–
86	404780,46	2167946,19	404780,46	2167946,19	Картометрический метод	0,10	–
87	404765,60	2167927,29	404765,60	2167927,29	Картометрический метод	0,10	–
88	404732,79	2167891,30	404732,79	2167891,30	Картометрический метод	0,10	–
89	404690,65	2167843,91	404690,65	2167843,91	Картометрический метод	0,10	–
90	404635,83	2167810,97	404635,83	2167810,97	Картометрический метод	0,10	–

1	2	3	4	5	6	7	8
91	404631,51	2167804,82	404631,51	2167804,82	Картометрический метод	0,10	–
92	404561,31	2167704,78	404561,31	2167704,78	Картометрический метод	0,10	–
93	404469,86	2167394,75	404469,86	2167394,75	Картометрический метод	0,10	–
94	404464,45	2167358,37	404464,45	2167358,37	Картометрический метод	0,10	–
95	404464,00	2167355,40	404464,00	2167355,40	Картометрический метод	0,10	–
96	404474,25	2167340,03	404474,25	2167340,03	Картометрический метод	0,10	–
97	404543,09	2167308,61	404543,09	2167308,61	Картометрический метод	0,10	–
98	404745,08	2167290,75	404745,08	2167290,75	Картометрический метод	0,10	–
99	404826,35	2167291,63	404826,35	2167291,63	Картометрический метод	0,10	–
100	404867,39	2167404,47	404867,39	2167404,47	Картометрический метод	0,10	–
101	404962,68	2167381,79	404962,68	2167381,79	Картометрический метод	0,10	–
32	405051,59	2167402,82	405051,59	2167402,82	Картометрический метод	0,10	–
Часть №3							
102	405685,10	2168134,54	405685,10	2168134,54	Картометрический метод	0,10	–
103	405687,49	2168138,75	405687,49	2168138,75	Картометрический метод	0,10	–
104	405661,54	2168215,15	405661,54	2168215,15	Картометрический метод	0,10	–
105	405658,10	2168225,21	405658,10	2168225,21	Картометрический метод	0,10	–
106	405670,62	2168250,56	405670,62	2168250,56	Картометрический метод	0,10	–
107	405719,21	2168287,09	405719,21	2168287,09	Картометрический метод	0,10	–
108	405759,00	2168347,37	405759,00	2168347,37	Картометрический метод	0,10	–
109	405759,61	2168378,84	405759,61	2168378,84	Картометрический метод	0,10	–
110	405685,07	2168454,69	405685,07	2168454,69	Картометрический метод	0,10	–
111	405649,54	2168436,73	405649,54	2168436,73	Картометрический метод	0,10	–
112	405636,82	2168433,58	405636,82	2168433,58	Картометрический метод	0,10	–
113	405623,33	2168433,90	405623,33	2168433,90	Картометрический метод	0,10	–
114	405615,96	2168438,05	405615,96	2168438,05	Картометрический метод	0,10	–
115	405596,22	2168441,15	405596,22	2168441,15	Картометрический метод	0,10	–
116	405580,79	2168441,60	405580,79	2168441,60	Картометрический метод	0,10	–
117	405574,58	2168444,36	405574,58	2168444,36	Картометрический метод	0,10	–
118	405567,64	2168446,73	405567,64	2168446,73	Картометрический метод	0,10	–
119	405537,60	2168453,24	405537,60	2168453,24	Картометрический метод	0,10	–
120	405504,15	2168448,87	405504,15	2168448,87	Картометрический метод	0,10	–
121	405487,64	2168438,59	405487,64	2168438,59	Картометрический метод	0,10	–
122	405483,40	2168435,78	405483,40	2168435,78	Картометрический метод	0,10	–




1	2	3	4	5	6	7	8
123	405479,28	2168432,10	405479,28	2168432,10	Картометрический метод	0,10	–
124	405475,74	2168428,25	405475,74	2168428,25	Картометрический метод	0,10	–
125	405469,88	2168420,12	405469,88	2168420,12	Картометрический метод	0,10	–
126	405459,42	2168403,11	405459,42	2168403,11	Картометрический метод	0,10	–
127	405455,35	2168397,45	405455,35	2168397,45	Картометрический метод	0,10	–
128	405453,48	2168394,63	405453,48	2168394,63	Картометрический метод	0,10	–
129	405454,01	2168388,14	405454,01	2168388,14	Картометрический метод	0,10	–
130	405458,42	2168381,23	405458,42	2168381,23	Картометрический метод	0,10	–
131	405464,30	2168376,03	405464,30	2168376,03	Картометрический метод	0,10	–
132	405474,47	2168364,87	405474,47	2168364,87	Картометрический метод	0,10	–
133	405482,00	2168360,67	405482,00	2168360,67	Картометрический метод	0,10	–
134	405489,44	2168352,55	405489,44	2168352,55	Картометрический метод	0,10	–
135	405496,98	2168343,67	405496,98	2168343,67	Картометрический метод	0,10	–
136	405510,78	2168325,76	405510,78	2168325,76	Картометрический метод	0,10	–
137	405515,88	2168315,13	405515,88	2168315,13	Картометрический метод	0,10	–
138	–	–	405569,81	2168258,92	Картометрический метод	0,10	–
139	–	–	405445,62	2168116,80	Картометрический метод	0,10	–
140	–	–	405432,19	2168120,72	Картометрический метод	0,10	–
141	–	–	405442,11	2168130,45	Картометрический метод	0,10	–
142	–	–	405428,45	2168143,10	Картометрический метод	0,10	–
143	–	–	405403,78	2168121,58	Картометрический метод	0,10	–
144	–	–	405354,10	2168086,75	Картометрический метод	0,10	–
145	–	–	405323,12	2168062,87	Картометрический метод	0,10	–
146	–	–	405308,02	2168050,81	Картометрический метод	0,10	–
147	–	–	405280,86	2168029,20	Картометрический метод	0,10	–
148	–	–	405254,31	2167999,15	Картометрический метод	0,10	–
149	–	–	405234,61	2167975,79	Картометрический метод	0,10	–
150	–	–	405270,14	2167948,52	Картометрический метод	0,10	–
151	–	–	405273,93	2167947,49	Картометрический метод	0,10	–
152	405285,75	2167963,86	405285,75	2167963,86	Картометрический метод	0,10	–
153	405298,42	2167981,84	405298,42	2167981,84	Картометрический метод	0,10	–
154	405311,35	2167999,66	405311,35	2167999,66	Картометрический метод	0,10	–
155	405316,82	2168006,06	405316,82	2168006,06	Картометрический метод	0,10	–

ОПИСАНИЕ МЕСТОПОЛОЖЕНИЯ ГРАНИЦ
деревни Добряницы Клопицкого сельского поселения Волосовского муниципального
района Ленинградской области
 (наименование объекта землеустройства)

План границ



Условные обозначения

- | | |
|---|--|
|  изменяемая граница населенного пункта |  1 характерная точка изменяемого населенного пункта |
|  границы объектов недвижимости, сведения о которых содержатся в едином государственном реестре недвижимости | :257 номер земельного участка, сведения о котором содержатся в едином государственном реестре недвижимости |

Масштаб 1:7000

Подпись _____

Дата _____

ОПИСАНИЕ МЕСТОПОЛОЖЕНИЯ ГРАНИЦ
посёлок Жилгородок Клопицкого сельского поселения Волосовского муниципального района Ленинградской области
 (наименование объекта, местоположение границ которого описано (далее - объект))

Раздел 1

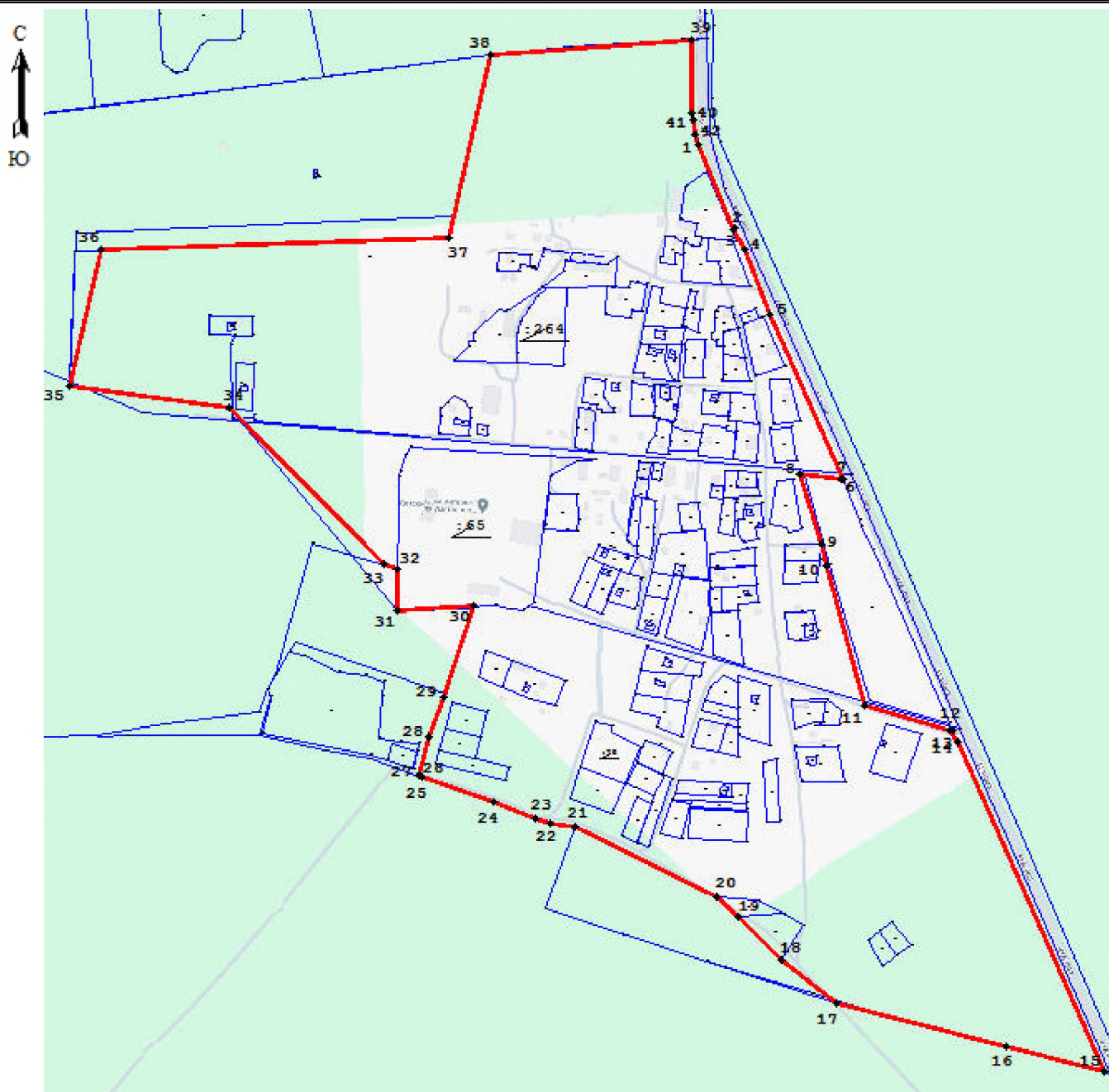
Сведения об объекте		
№ п/п	Характеристики объекта	Описание характеристик
1	2	3
1	Местоположение объекта	Ленинградская область, Волосовский муниципальный район, Клопицкое сельское поселение, посёлок Жилгородок
2	Площадь объекта +/- величина погрешности определения площади (Р+/- Дельта Р)	565841 м ² +/-150 м ²
3	Иные характеристики объекта	посёлок Жилгородок

Раздел 3




Сведения о местоположении измененных (уточненных) границ объекта							
1, Система координат <u>МСК-47, зона 2</u>							
2, Сведения о характерных точках границ объекта							
Обозначение характерных точек границ	Существующие координаты, м		Измененные (уточненные) координаты, м		Метод определения координат характерной точки	Средняя квадратическая погрешность положения характерной точки (Mt), м	Описание обозначения точки на местности (при наличии)
	X	Y	X	Y			
1	2	3	4	5	6	7	8
1	395561,09	2166665,01	395561,09	2166665,01	Картометрический метод	0,10	–
2	395462,61	2166705,62	395462,61	2166705,62	Картометрический метод	0,10	–
3	395463,71	2166707,96	395463,71	2166707,96	Картометрический метод	0,10	–
4	395439,85	2166718,25	395439,85	2166718,25	Картометрический метод	0,10	–
5	395364,56	2166748,46	395364,56	2166748,46	Картометрический метод	0,10	–
6	395172,84	2166832,54	395172,84	2166832,54	Картометрический метод	0,10	–
7	395173,22	2166830,28	395173,22	2166830,28	Картометрический метод	0,10	–
8	395177,83	2166783,19	395177,83	2166783,19	Картометрический метод	0,10	–
9	395097,82	2166808,09	395097,82	2166808,09	Картометрический метод	0,10	–
10	395073,26	2166813,43	395073,26	2166813,43	Картометрический метод	0,10	–
11	394909,65	2166858,78	394909,65	2166858,78	Картометрический метод	0,10	–
12	394882,39	2166957,11	394882,39	2166957,11	Картометрический метод	0,10	–
13	394882,47	2166960,13	394882,47	2166960,13	Картометрический метод	0,10	–
14	394868,85	2166966,12	394868,85	2166966,12	Картометрический метод	0,10	–
15	394485,57	2167135,06	394485,57	2167135,06	Картометрический метод	0,10	–
16	394514,14	2167022,61	394514,14	2167022,61	Картометрический метод	0,10	–
17	394564,68	2166825,02	394564,68	2166825,02	Картометрический метод	0,10	–
18	394615,36	2166761,50	394615,36	2166761,50	Картометрический метод	0,10	–
19	394664,59	2166711,41	394664,59	2166711,41	Картометрический метод	0,10	–
20	394689,14	2166686,46	394689,14	2166686,46	Картометрический метод	0,10	–
21	394769,82	2166521,31	394769,82	2166521,31	Картометрический метод	0,10	–
22	394773,90	2166492,30	394773,90	2166492,30	Картометрический метод	0,10	–
23	394778,29	2166476,71	394778,29	2166476,71	Картометрический метод	0,10	–
24	394798,64	2166428,24	394798,64	2166428,24	Картометрический метод	0,10	–

ОПИСАНИЕ МЕСТОПОЛОЖЕНИЯ ГРАНИЦ
посёлок Жилгородок Клопицкого сельского поселения Волосовского муниципального
района Ленинградской области
 (наименование объекта землеустройства)

План границ



Условные обозначения

- | | |
|--|--|
|  изменяемая граница населенного пункта |  1 характерная точка изменяемого населенного пункта |
|  границы объектов недвижимости, сведения о которых содержатся в едином государственном реестре недвижимости | :257 номер земельного участка, сведения о котором содержатся в едином государственном реестре недвижимости |

Масштаб 1:6000

Подпись _____

Дата _____

ОПИСАНИЕ МЕСТОПОЛОЖЕНИЯ ГРАНИЦ

деревня Кандакюля Клопицкого сельского поселения Волосовского муниципального района Ленинградской области
(наименование объекта, местоположение границ которого описано (далее - объект))

Раздел 1

Сведения об объекте

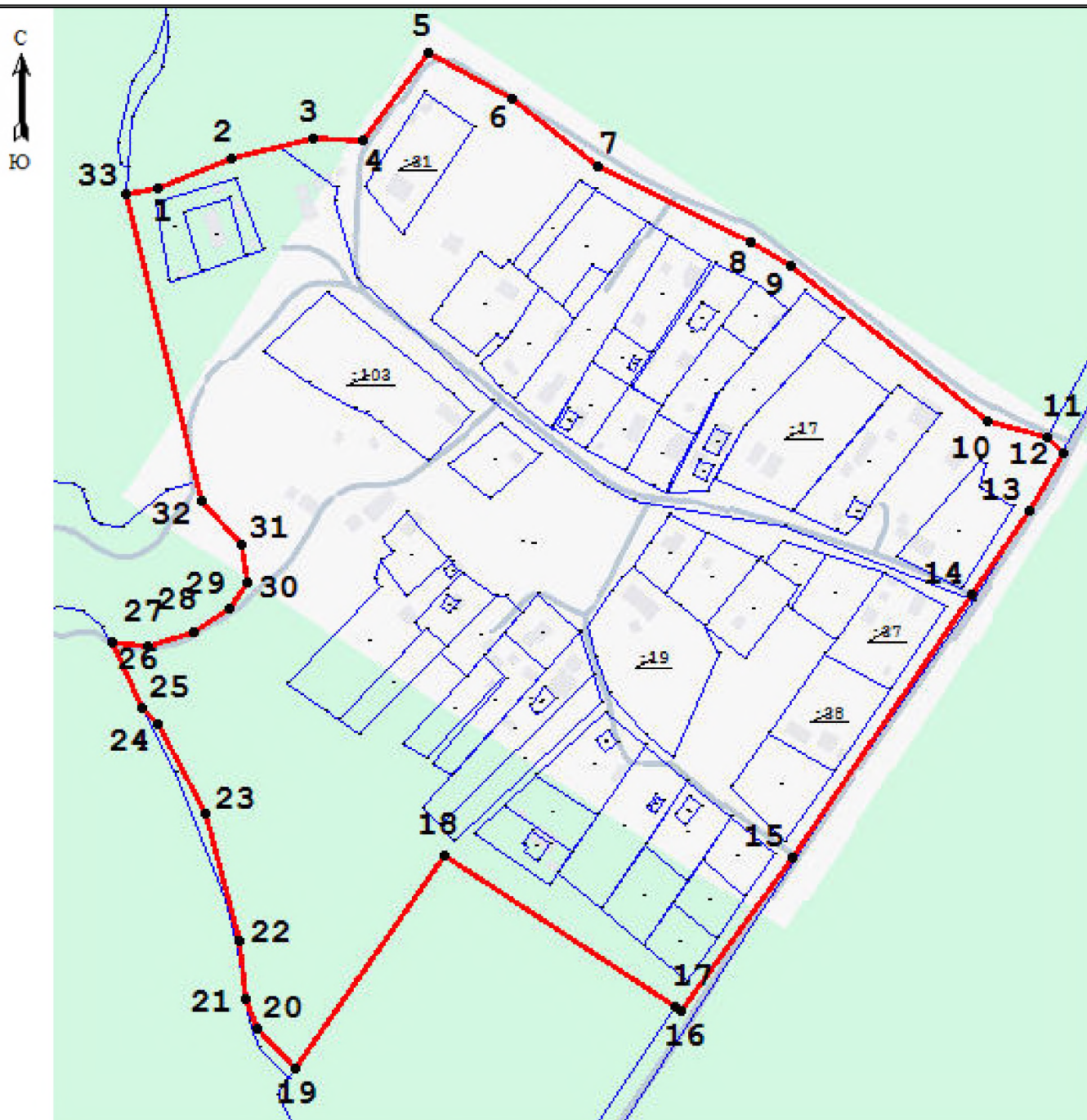
Сведения об объекте		
№ п/п	Характеристики объекта	Описание характеристик
1	2	3
1	Местоположение объекта	Ленинградская область, Волосовский муниципальный район, Клопицкое сельское поселение, деревня Кандакюля
2	Площадь объекта +/- величина погрешности определения площади (Р+/- Дельта Р)	195495 м ² +/-89 м ²
3	Иные характеристики объекта	деревня Кандакюля

Раздел 3


Сведения о местоположении измененных (уточненных) границ объекта							
1, Система координат <u>МСК-47, зона 2</u>							
2, Сведения о характерных точках границ объекта							
Обозначение характерных точек границ	Существующие координаты, м		Измененные (уточненные) координаты, м		Метод определения координат характерной точки	Средняя квадратическая погрешность положения характерной точки (M _t), м	Описание обозначения точки на местности (при наличии)
	X	Y	X	Y			
1	2	3	4	5	6	7	8
1	396653,60	2168755,73	396653,60	2168755,73	Картометрический метод	0,10	–
2	396671,68	2168799,49	396671,68	2168799,49	Картометрический метод	0,10	–
3	396682,64	2168847,11	396682,64	2168847,11	Картометрический метод	0,10	–
4	396681,83	2168877,28	396681,83	2168877,28	Картометрический метод	0,10	–
5	396732,95	2168916,07	396732,95	2168916,07	Картометрический метод	0,10	–
6	396706,88	2168965,17	396706,88	2168965,17	Картометрический метод	0,10	–
7	396666,28	2169014,85	396666,28	2169014,85	Картометрический метод	0,10	–
8	396621,77	2169106,26	396621,77	2169106,26	Картометрический метод	0,10	–
9	396607,42	2169128,57	396607,42	2169128,57	Картометрический метод	0,10	–
10	396516,57	2169244,72	396516,57	2169244,72	Картометрический метод	0,10	–
11	396507,22	2169280,35	396507,22	2169280,35	Картометрический метод	0,10	–
12	396497,68	2169289,35	396497,68	2169289,35	Картометрический метод	0,10	–
13	396464,02	2169269,81	396464,02	2169269,81	Картометрический метод	0,10	–
14	396414,74	2169236,05	396414,74	2169236,05	Картометрический метод	0,10	–
15	396259,62	2169129,75	396259,62	2169129,75	Картометрический метод	0,10	–
16	396168,91	2169065,18	396168,91	2169065,18	Картометрический метод	0,10	–
17	396171,99	2169060,83	396171,99	2169060,83	Картометрический метод	0,10	–
18	396261,14	2168925,26	396261,14	2168925,26	Картометрический метод	0,10	–
19	396135,07	2168837,33	396135,07	2168837,33	Картометрический метод	0,10	–
20	396158,81	2168814,51	396158,81	2168814,51	Картометрический метод	0,10	–
21	396176,92	2168807,50	396176,92	2168807,50	Картометрический метод	0,10	–
22	396210,90	2168804,81	396210,90	2168804,81	Картометрический метод	0,10	–
23	396285,37	2168784,82	396285,37	2168784,82	Картометрический метод	0,10	–
24	396337,61	2168756,18	396337,61	2168756,18	Картометрический метод	0,10	–


ОПИСАНИЕ МЕСТОПОЛОЖЕНИЯ ГРАНИЦ
деревни Кандакюля Клопицкого сельского поселения Волосовского муниципального
района Ленинградской области
 (наименование объекта землеустройства)


План границ



Условные обозначения

 изменяемая граница населенного пункта

 1 характерная точка изменяемого населенного пункта

 границы объектов недвижимости, сведения о которых содержатся в едином государственном реестре недвижимости

:257 номер земельного участка, сведения о котором содержатся в едином государственном реестре недвижимости

Масштаб 1:3000

Подпись _____

Дата _____

ОПИСАНИЕ МЕСТОПОЛОЖЕНИЯ ГРАНИЦ

Описание местоположения границ населенного пункта деревня Каськово Клопицкого сельского поселения
Волосовского муниципального района Ленинградской области
 (наименование объекта, местоположение границ которого описано (далее - объект))

Раздел 1

Сведения об объекте		
№ п/п	Характеристики объекта	Описание характеристик
1	2	3
1	Местоположение объекта	Ленинградская область, Волосовский муниципальный район, Клопицкое сельское поселение, деревня Каськово
2	Площадь объекта +/- величина погрешности определения площади (Р+/- Дельта Р)	803892 кв.м ± 185 кв.м
3	Иные характеристики объекта	деревня Каськово

Раздел 3

Сведения о местоположении измененных (уточненных) границ объекта							
1. Система координат <u>МСК-47, зона 2</u>							
2. Сведения о характерных точках границ объекта							
Обозначение характерных точек границ	Существующие координаты, м		Измененные (уточненные) координаты, м		Метод определения координат характерной точки	Средняя квадратическая погрешность положения характерной точки (M _t), м	Описание обозначения точки на местности (при наличии)
	X	Y	X	Y			
1	2	3	4	5	6	7	8
1	402367.37	2169539.19	402367.37	2169539.19	Картометрический метод	0.10	–
2	402339.50	2169486.36	402339.50	2169486.36	Картометрический метод	0.10	–
3	402321.72	2169459.01	402321.72	2169459.01	Картометрический метод	0.10	–
4	402251.70	2169365.44	402251.70	2169365.44	Картометрический метод	0.10	–
5	402266.83	2169353.93	402266.83	2169353.93	Картометрический метод	0.10	–
6	402176.83	2169229.68	402176.83	2169229.68	Картометрический метод	0.10	–
7	402060.99	2169058.65	402060.99	2169058.65	Картометрический метод	0.10	–
8	401960.53	2169079.60	401960.53	2169079.60	Картометрический метод	0.10	–
9	401965.07	2169098.73	401965.07	2169098.73	Картометрический метод	0.10	–
10	401946.99	2169110.08	401946.99	2169110.08	Картометрический метод	0.10	–
11	401892.78	2169113.03	401892.78	2169113.03	Картометрический метод	0.10	–
12	401883.30	2169100.62	401883.30	2169100.62	Картометрический метод	0.10	–
13	401873.15	2169052.11	401873.15	2169052.11	Картометрический метод	0.10	–
14	401869.44	2168961.87	401869.44	2168961.87	Картометрический метод	0.10	–
15	401818.89	2168922.62	401818.89	2168922.62	Картометрический метод	0.10	–
16	401722.27	2168948.40	401722.27	2168948.40	Картометрический метод	0.10	–
17	401710.31	2168941.54	401710.31	2168941.54	Картометрический метод	0.10	–
18	401630.59	2168838.50	401630.59	2168838.50	Картометрический метод	0.10	–
19	401624.73	2168814.57	401624.73	2168814.57	Картометрический метод	0.10	–
20	401599.56	2168775.88	401599.56	2168775.88	Картометрический метод	0.10	–
21	401594.05	2168767.06	401594.05	2168767.06	Картометрический метод	0.10	–
22	401637.16	2168744.15	401637.16	2168744.15	Картометрический метод	0.10	–
23	401689.29	2168715.36	401689.29	2168715.36	Картометрический метод	0.10	–
24	401671.04	2168670.54	401671.04	2168670.54	Картометрический метод	0.10	–
25	401681.36	2168658.15	401681.36	2168658.15	Картометрический метод	0.10	–
26	401681.23	2168641.29	401681.23	2168641.29	Картометрический метод	0.10	–

					ий метод		
27	401692.61	2168624.98	401692.61	2168624.98	Картометрический метод	0.10	–
28	–	–	401723.44	2168596.08	Картометрический метод	0.10	–
29	–	–	401719.98	2168592.56	Картометрический метод	0.10	–
30	–	–	401593.83	2168464.12	Картометрический метод	0.10	–
31	–	–	401581.93	2168452.01	Картометрический метод	0.10	–
32	–	–	401577.97	2168447.98	Картометрический метод	0.10	–
33	–	–	401454.77	2168321.57	Картометрический метод	0.10	–
34	–	–	401317.58	2168145.34	Картометрический метод	0.10	–
35	401341.48	2168127.23	401341.48	2168127.23	Картометрический метод	0.10	–
36	401345.22	2168124.40	401345.22	2168124.40	Картометрический метод	0.10	–
37	401346.72	2168123.25	401346.72	2168123.25	Картометрический метод	0.10	–
38	401351.67	2168119.50	401351.67	2168119.50	Картометрический метод	0.10	–
39	401234.85	2167964.10	401234.85	2167964.10	Картометрический метод	0.10	–
40	401120.23	2167804.36	401120.23	2167804.36	Картометрический метод	0.10	–
41	401058.41	2167712.89	401058.41	2167712.89	Картометрический метод	0.10	–
42	401017.73	2167638.62	401017.73	2167638.62	Картометрический метод	0.10	–
43	401036.02	2167639.51	401036.02	2167639.51	Картометрический метод	0.10	–
44	401081.30	2167648.96	401081.30	2167648.96	Картометрический метод	0.10	–
45	401137.55	2167668.21	401137.55	2167668.21	Картометрический метод	0.10	–
46	401173.37	2167705.57	401173.37	2167705.57	Картометрический метод	0.10	–
47	401167.72	2167716.73	401167.72	2167716.73	Картометрический метод	0.10	–
48	401177.07	2167738.92	401177.07	2167738.92	Картометрический метод	0.10	–
49	401189.57	2167748.51	401189.57	2167748.51	Картометрический метод	0.10	–
50	401197.81	2167746.14	401197.81	2167746.14	Картометрический метод	0.10	–
51	401197.81	2167746.14	401197.81	2167746.14	Картометрический метод	0.10	–
52	401245.88	2167749.51	401245.88	2167749.51	Картометрический метод	0.10	–
53	401271.30	2167734.88	401271.30	2167734.88	Картометрический метод	0.10	–
54	401284.72	2167721.16	401284.72	2167721.16	Картометрический метод	0.10	–
55	401431.42	2167616.85	401431.42	2167616.85	Картометрический метод	0.10	–
56	401431.45	2167616.83	401431.45	2167616.83	Картометрический метод	0.10	–
57	401468.60	2167596.26	401468.60	2167596.26	Картометрический метод	0.10	–
58	401556.19	2167537.47	401556.19	2167537.47	Картометрический метод	0.10	–
59	401823.40	2168007.26	401823.40	2168007.26	Картометрический метод	0.10	–
60	401953.39	2168235.82	401953.39	2168235.82	Картометрический	0.10	–

					ий метод		
61	401958.78	2168259.30	401958.78	2168259.30	Картометрический метод	0.10	–
62	401960.00	2168289.86	401960.00	2168289.86	Картометрический метод	0.10	–
63	401971.41	2168308.13	401971.41	2168308.13	Картометрический метод	0.10	–
64	402021.41	2168379.31	402021.41	2168379.31	Картометрический метод	0.10	–
65	402086.31	2168509.19	402086.31	2168509.19	Картометрический метод	0.10	–
66	402133.39	2168601.87	402133.39	2168601.87	Картометрический метод	0.10	–
67	402151.43	2168620.35	402151.43	2168620.35	Картометрический метод	0.10	–
68	402160.65	2168617.06	402160.65	2168617.06	Картометрический метод	0.10	–
69	402164.15	2168624.22	402164.15	2168624.22	Картометрический метод	0.10	–
70	402177.29	2168619.99	402177.29	2168619.99	Картометрический метод	0.10	–
71	402190.78	2168595.47	402190.78	2168595.47	Картометрический метод	0.10	–
72	402230.24	2168678.96	402230.24	2168678.96	Картометрический метод	0.10	–
73	402246.92	2168711.04	402246.92	2168711.04	Картометрический метод	0.10	–
74	402246.52	2168711.36	402246.52	2168711.36	Картометрический метод	0.10	–
75	402252.92	2168730.03	402252.92	2168730.03	Картометрический метод	0.10	–
76	402335.15	2168878.26	402335.15	2168878.26	Картометрический метод	0.10	–
77	402365.58	2168933.14	402365.58	2168933.14	Картометрический метод	0.10	–
78	402376.70	2168953.17	402376.70	2168953.17	Картометрический метод	0.10	–
79	402377.95	2168955.41	402377.95	2168955.41	Картометрический метод	0.10	–
80	402377.95	2168955.42	402377.95	2168955.42	Картометрический метод	0.10	–
81	402257.33	2169041.71	402257.33	2169041.71	Картометрический метод	0.10	–
82	402141.70	2169124.43	402141.70	2169124.43	Картометрический метод	0.10	–
83	402205.78	2169219.06	402205.78	2169219.06	Картометрический метод	0.10	–
84	402290.70	2169335.76	402290.70	2169335.76	Картометрический метод	0.10	–
85	402291.45	2169335.21	402291.45	2169335.21	Картометрический метод	0.10	–
86	402305.82	2169324.28	402305.82	2169324.28	Картометрический метод	0.10	–
87	402305.82	2169324.28	402305.82	2169324.28	Картометрический метод	0.10	–
88	402376.77	2169419.09	402376.77	2169419.09	Картометрический метод	0.10	–
89	402349.44	2169439.35	402349.44	2169439.35	Картометрический метод	0.10	–
90	402398.86	2169526.04	402398.86	2169526.04	Картометрический метод	0.10	–
91	402368.39	2169541.13	402368.39	2169541.13	Картометрический метод	0.10	–
92	402368.38	2169541.13	402368.38	2169541.13	Картометрический метод	0.10	–
93	402367.75	2169539.91	402367.75	2169539.91	Картометрический метод	0.10	–
94	402367.42	2169539.27	402367.42	2169539.27	Картометрический	0.10	–

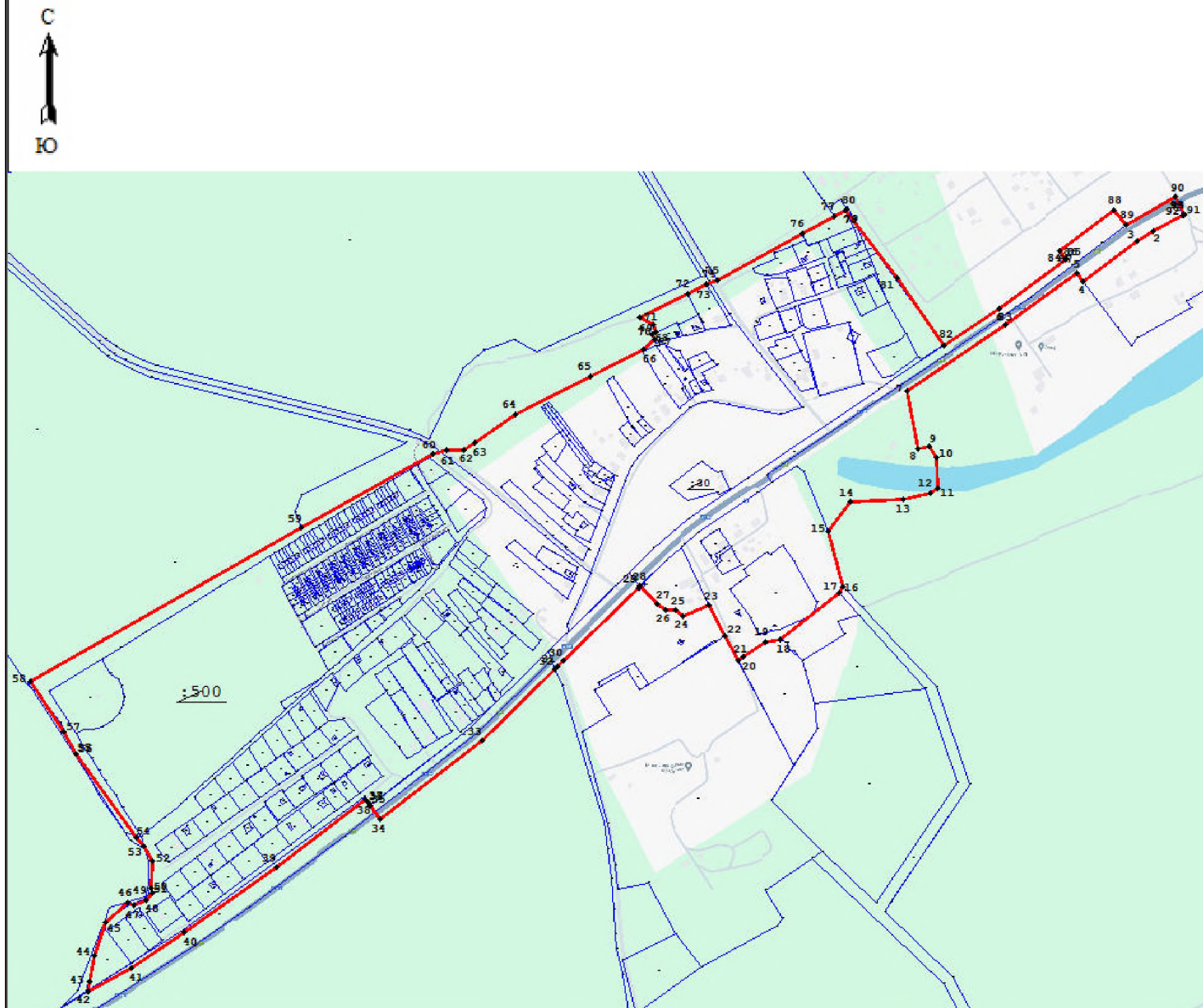
					ий метод		
95	402367.40	2169539.25	402367.40	2169539.25	Картометрический метод	0.10	–
1	402367.37	2169539.19	402367.37	2169539.19	Картометрический метод	0.10	–
3. Сведения о характерных точках части (частей) границы объекта							
–	–	–	–	–	–	–	–





ОПИСАНИЕ МЕСТОПОЛОЖЕНИЯ ГРАНИЦ

Описание местоположения границ населенного пункта деревня Каськово Клопицкого сельского поселения Волосовского муниципального района Ленинградской области

(наименование объекта землеустройства)

План границ



Условные обозначения	
	Изменяемая граница населенного пункта
	Границы объектов недвижимости, сведения о которых содержатся в ЕГРН
	1 характерная точка изменяемого населенного пункта
	:257 кадастровый номер объектов недвижимости, сведения о которых содержатся в ЕГРН
масштаб 1:2000	
Дата _____	
Подпись _____	

ОПИСАНИЕ МЕСТОПОЛОЖЕНИЯ ГРАНИЦ

деревня Кемполово Клопицкого сельского поселения Волосовского муниципального района Ленинградской области
(наименование объекта, местоположение границ которого описано (далее - объект))

Раздел 1

Сведения об объекте

Сведения об объекте		
№ п/п	Характеристики объекта	Описание характеристик
1	2	3
1	Местоположение объекта	Ленинградская область, Волосовский муниципальный район, Клопицкое сельское поселение, деревня Кемполово
2	Площадь объекта +/- величина погрешности определения площади (Р +/- Дельта Р)	399186 м ² +/-126 м ²
3	Иные характеристики объекта	деревня Кемполово

Раздел 3

Сведения о местоположении измененных (уточненных) границ объекта							
1, Система координат <u>МСК-47, зона 2</u>							
2, Сведения о характерных точках границ объекта							
Обозначение характерных точек границ	Существующие координаты, м		Измененные (уточненные) координаты, м		Метод определения координат характерной точки	Средняя квадратическая погрешность положения характерной точки (Мт), м	Описание обозначения точки на местности (при наличии)
	X	Y	X	Y			
1	2	3	4	5	6	7	8
Часть №1							
1	398842,40	2167383,31	398842,40	2167383,31	Картометрический метод	0,10	–
2	398840,95	2167483,96	398840,95	2167483,96	Картометрический метод	0,10	–
3	398888,29	2167547,07	398888,29	2167547,07	Картометрический метод	0,10	–
4	398892,96	2167553,31	398892,96	2167553,31	Картометрический метод	0,10	–
5	398923,39	2167593,88	398923,39	2167593,88	Картометрический метод	0,10	–
6	398944,04	2167621,41	398944,04	2167621,41	Картометрический метод	0,10	–
7	398969,69	2167655,62	398969,69	2167655,62	Картометрический метод	0,10	–
8	399007,17	2167705,62	399007,17	2167705,62	Картометрический метод	0,10	–
9	399008,32	2167707,15	399008,32	2167707,15	Картометрический метод	0,10	–
10	399079,13	2167801,56	399079,13	2167801,56	Картометрический метод	0,10	–
11	398990,49	2167875,21	398990,49	2167875,21	Картометрический метод	0,10	–
12	398964,70	2167896,64	398964,70	2167896,64	Картометрический метод	0,10	–
13	398901,91	2167948,82	398901,91	2167948,82	Картометрический метод	0,10	–
14	398868,71	2167903,82	398868,71	2167903,82	Картометрический метод	0,10	–
15	398860,52	2167892,31	398860,52	2167892,31	Картометрический метод	0,10	–
16	398831,29	2167851,28	398831,29	2167851,28	Картометрический метод	0,10	–
17	398830,04	2167849,48	398830,04	2167849,48	Картометрический метод	0,10	–
18	398795,17	2167799,72	398795,17	2167799,72	Картометрический метод	0,10	–
19	398794,01	2167798,15	398794,01	2167798,15	Картометрический метод	0,10	–
20	398768,32	2167761,44	398768,32	2167761,44	Картометрический метод	0,10	–
21	398767,57	2167760,42	398767,57	2167760,42	Картометрический метод	0,10	–
22	398643,67	2167592,59	398643,67	2167592,59	Картометрический метод	0,10	–
23	398549,73	2167424,21	398549,73	2167424,21	Картометрический метод	0,10	–
24	398654,28	2167408,01	398654,28	2167408,01	Картометрический метод	0,10	–
25	398757,44	2167386,98	398757,44	2167386,98	Картометрический метод	0,10	–

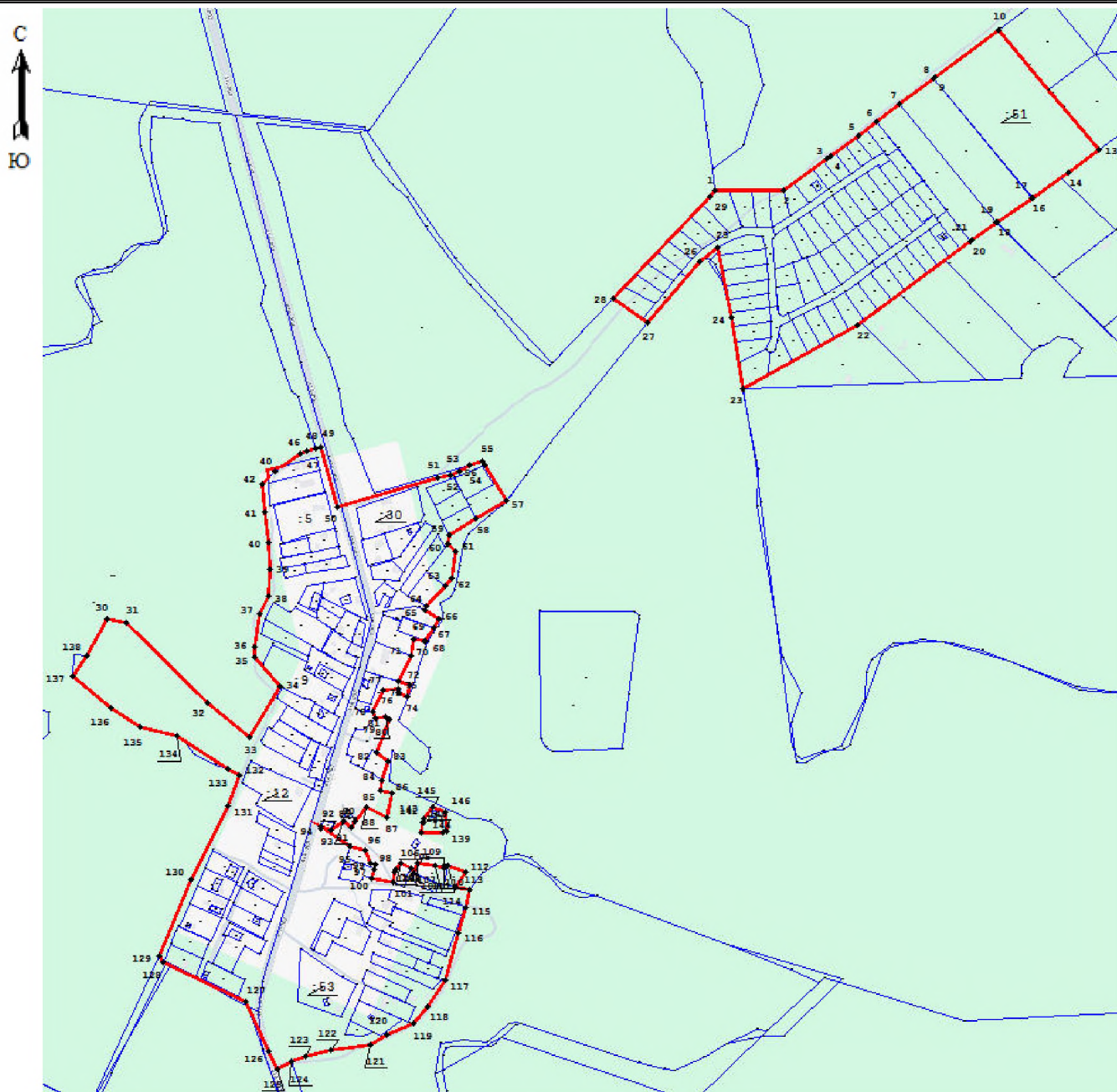
1	2	3	4	5	6	7	8
26	398737,46	2167360,92	398737,46	2167360,92	Картометрический метод	0,10	–
27	398645,92	2167283,95	398645,92	2167283,95	Картометрический метод	0,10	–
28	398682,25	2167233,12	398682,25	2167233,12	Картометрический метод	0,10	–
29	398833,14	2167375,68	398833,14	2167375,68	Картометрический метод	0,10	–
1	398842,40	2167383,31	398842,40	2167383,31	Картометрический метод	0,10	–
Часть №2							
30	398209,45	2166486,21	398209,45	2166486,21	Картометрический метод	0,10	–
31	398204,62	2166514,20	398204,62	2166514,20	Картометрический метод	0,10	–
32	398085,22	2166634,49	398085,22	2166634,49	Картометрический метод	0,10	–
33	398035,57	2166695,58	398035,57	2166695,58	Картометрический метод	0,10	–
34	398109,84	2166741,46	398109,84	2166741,46	Картометрический метод	0,10	–
35	398153,66	2166702,57	398153,66	2166702,57	Картометрический метод	0,10	–
36	398168,40	2166702,51	398168,40	2166702,51	Картометрический метод	0,10	–
37	398216,09	2166711,25	398216,09	2166711,25	Картометрический метод	0,10	–
38	398243,58	2166724,43	398243,58	2166724,43	Картометрический метод	0,10	–
39	398283,31	2166726,13	398283,31	2166726,13	Картометрический метод	0,10	–
40	398322,73	2166724,10	398322,73	2166724,10	Картометрический метод	0,10	–
41	398367,29	2166718,57	398367,29	2166718,57	Картометрический метод	0,10	–
42	398409,00	2166715,04	398409,00	2166715,04	Картометрический метод	0,10	–
43	398417,62	2166723,66	398417,62	2166723,66	Картометрический метод	0,10	–
44	398429,26	2166723,02	398429,26	2166723,02	Картометрический метод	0,10	–
45	398434,42	2166743,98	398434,42	2166743,98	Картометрический метод	0,10	–
46	398452,79	2166771,77	398452,79	2166771,77	Картометрический метод	0,10	–
47	398458,05	2166780,75	398458,05	2166780,75	Картометрический метод	0,10	–
48	398461,15	2166792,96	398461,15	2166792,96	Картометрический метод	0,10	–
49	398463,02	2166800,28	398463,02	2166800,28	Картометрический метод	0,10	–
50	398374,93	2166825,16	398374,93	2166825,16	Картометрический метод	0,10	–
51	398418,05	2166973,08	398418,05	2166973,08	Картометрический метод	0,10	–
52	398422,35	2166991,45	398422,35	2166991,45	Картометрический метод	0,10	–
53	398427,98	2167004,82	398427,98	2167004,82	Картометрический метод	0,10	–
54	398436,14	2167020,92	398436,14	2167020,92	Картометрический метод	0,10	–
55	398441,87	2167040,21	398441,87	2167040,21	Картометрический метод	0,10	–
56	398437,01	2167043,53	398437,01	2167043,53	Картометрический метод	0,10	–
57	–	–	398383,43	2167074,22	Картометрический метод	0,10	–

1	2	3	4	5	6	7	8
58	-	-	398357,11	2167030,61	Картометрический метод	0,10	-
59	-	-	398332,69	2166990,12	Картометрический метод	0,10	-
60	-	-	398320,16	2166988,33	Картометрический метод	0,10	-
61	-	-	398308,99	2166999,97	Картометрический метод	0,10	-
62	-	-	398269,09	2166994,83	Картометрический метод	0,10	-
63	-	-	398258,23	2166985,09	Картометрический метод	0,10	-
64	-	-	398227,38	2166957,42	Картометрический метод	0,10	-
65	-	-	398222,84	2166954,44	Картометрический метод	0,10	-
66	-	-	398209,41	2166975,39	Картометрический метод	0,10	-
67	-	-	398196,72	2166967,23	Картометрический метод	0,10	-
68	-	-	398178,24	2166955,35	Картометрический метод	0,10	-
69	-	-	398176,42	2166954,19	Картометрический метод	0,10	-
70	-	-	398179,93	2166937,46	Картометрический метод	0,10	-
71	-	-	398154,93	2166934,81	Картометрический метод	0,10	-
72	-	-	398117,38	2166916,03	Картометрический метод	0,10	-
73	-	-	398111,15	2166933,08	Картометрический метод	0,10	-
74	-	-	398095,60	2166927,91	Картометрический метод	0,10	-
75	-	-	398099,78	2166915,54	Картометрический метод	0,10	-
76	-	-	398106,08	2166916,30	Картометрический метод	0,10	-
77	-	-	398103,89	2166893,11	Картометрический метод	0,10	-
78	-	-	398071,77	2166878,44	Картометрический метод	0,10	-
79	-	-	398063,16	2166882,07	Картометрический метод	0,10	-
80	-	-	398065,76	2166896,36	Картометрический метод	0,10	-
81	-	-	398061,60	2166902,23	Картометрический метод	0,10	-
82	-	-	398011,62	2166883,84	Картометрический метод	0,10	-
83	-	-	397999,65	2166899,59	Картометрический метод	0,10	-
84	-	-	397971,75	2166891,48	Картометрический метод	0,10	-
85	-	-	397956,62	2166889,12	Картометрический метод	0,10	-
86	-	-	397952,22	2166905,15	Картометрический метод	0,10	-
87	-	-	397916,70	2166898,24	Картометрический метод	0,10	-
88	-	-	397931,43	2166868,54	Картометрический метод	0,10	-
89	-	-	397911,26	2166852,42	Картометрический метод	0,10	-

1	2	3	4	5	6	7	8
90	–	–	397902,49	2166846,66	Картометрический метод	0,10	–
91	–	–	397910,91	2166833,83	Картометрический метод	0,10	–
92	–	–	397898,11	2166815,71	Картометрический метод	0,10	–
93	–	–	397902,76	2166801,44	Картометрический метод	0,10	–
94	–	–	397900,70	2166800,30	Картометрический метод	0,10	–
95	–	–	397873,52	2166844,43	Картометрический метод	0,10	–
96	–	–	397867,53	2166867,34	Картометрический метод	0,10	–
97	–	–	397849,51	2166873,73	Картометрический метод	0,10	–
98	–	–	397846,51	2166880,84	Картометрический метод	0,10	–
99	–	–	397839,27	2166880,25	Картометрический метод	0,10	–
100	–	–	397826,85	2166875,46	Картометрический метод	0,10	–
101	–	–	397820,18	2166907,50	Картометрический метод	0,10	–
102	–	–	397836,44	2166909,36	Картометрический метод	0,10	–
103	–	–	397840,20	2166911,44	Картометрический метод	0,10	–
104	–	–	397849,94	2166919,08	Картометрический метод	0,10	–
105	–	–	397841,03	2166933,91	Картометрический метод	0,10	–
106	–	–	397834,52	2166938,66	Картометрический метод	0,10	–
107	–	–	397849,54	2166943,62	Картометрический метод	0,10	–
108	–	–	397844,52	2166968,94	Картометрический метод	0,10	–
109	–	–	397841,56	2166982,21	Картометрический метод	0,10	–
110	–	–	397845,95	2166983,20	Картометрический метод	0,10	–
111	–	–	397844,62	2166989,23	Картометрический метод	0,10	–
112	–	–	397835,71	2167014,49	Картометрический метод	0,10	–
113	–	–	397813,65	2167000,75	Картометрический метод	0,10	–
114	397809,29	2167021,15	397809,29	2167021,15	Картометрический метод	0,10	–
115	397783,90	2167015,78	397783,90	2167015,78	Картометрический метод	0,10	–
116	397745,70	2167003,79	397745,70	2167003,79	Картометрический метод	0,10	–
117	397677,19	2166985,29	397677,19	2166985,29	Картометрический метод	0,10	–
118	397637,54	2166958,09	397637,54	2166958,09	Картометрический метод	0,10	–
119	397612,56	2166937,82	397612,56	2166937,82	Картометрический метод	0,10	–
120	397595,43	2166898,35	397595,43	2166898,35	Картометрический метод	0,10	–
121	397580,42	2166874,85	397580,42	2166874,85	Картометрический метод	0,10	–

ОПИСАНИЕ МЕСТОПОЛОЖЕНИЯ ГРАНИЦ
деревня Кемполово Клопицкого сельского поселения Волосовского муниципального района
Ленинградской области
 (наименование объекта землеустройства)

План границ



Условные обозначения

— изменяемая граница населенного пункта

— 1 характерная точка изменяемого населенного пункта

— границы объектов недвижимости, сведения о которых содержатся в едином государственном реестре недвижимости

:257 номер земельного участка, сведения о котором содержатся в едином государственном реестре недвижимости

Масштаб 1:10000

Подпись _____

Дата _____

ОПИСАНИЕ МЕСТОПОЛОЖЕНИЯ ГРАНИЦ

деревня Кивалицы Клопицкого сельского поселения Волосовского муниципального района Ленинградской области
(наименование объекта, местоположение границ которого описано (далее - объект))

Раздел 1

Сведения об объекте

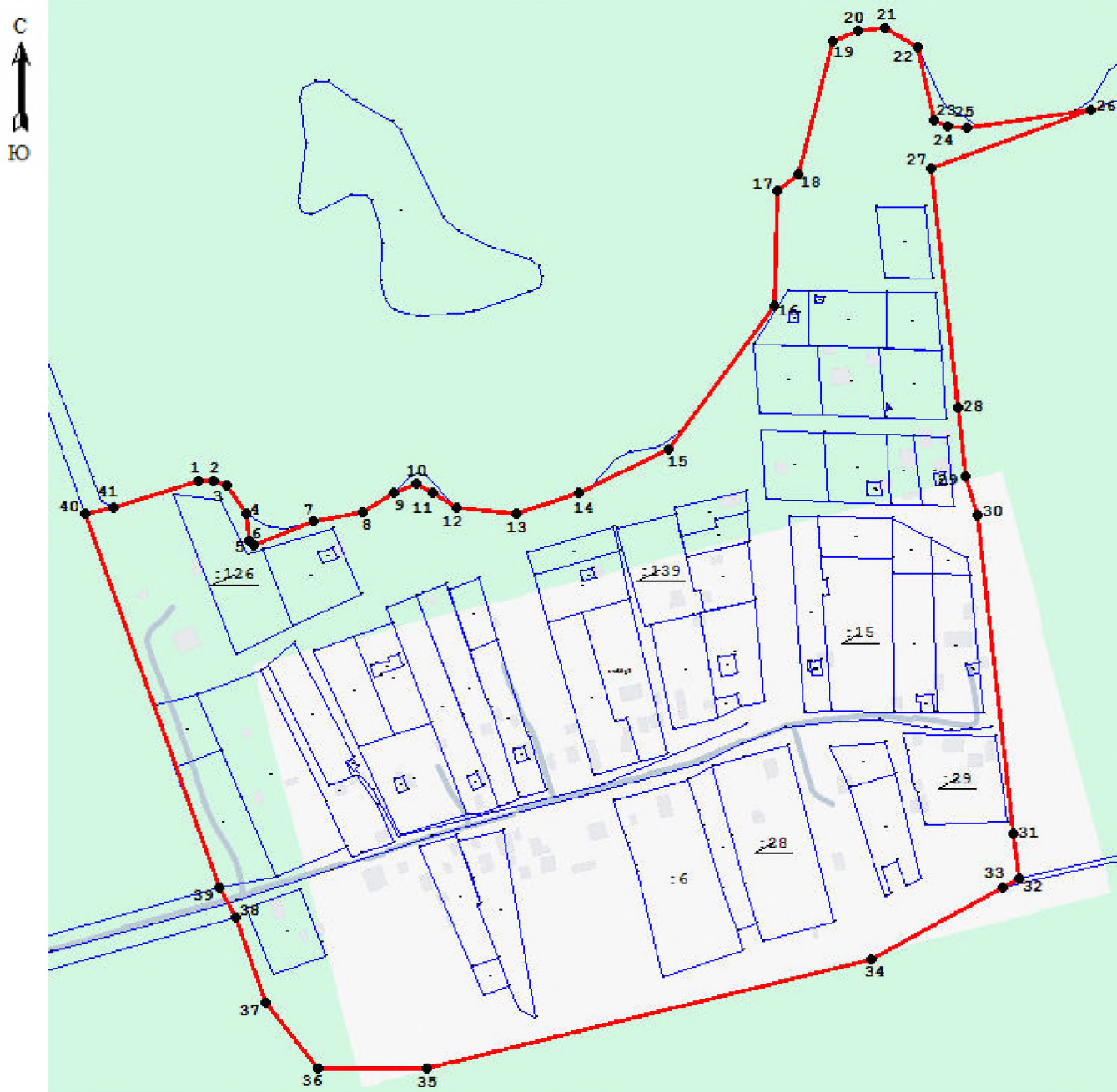
Сведения об объекте		
№ п/п	Характеристики объекта	Описание характеристик
1	2	3
1	Местоположение объекта	Ленинградская область, Волосовский муниципальный район, Клопицкое сельское поселение, деревня Кивалицы
2	Площадь объекта +/- величина погрешности определения площади (Р+/- Дельта Р)	176872 м ² +/-84 м ²
3	Иные характеристики объекта	деревня Кивалицы

Раздел 3




Сведения о местоположении измененных (уточненных) границ объекта							
1, Система координат <u>МСК-47, зона 2</u>							
2, Сведения о характерных точках границ объекта							
Обозначение характерных точек границ	Существующие координаты, м		Измененные (уточненные) координаты, м		Метод определения координат характерной точки	Средняя квадратическая погрешность положения характерной точки (Mt), м	Описание обозначения точки на местности (при наличии)
	X	Y	X	Y			
1	2	3	4	5	6	7	8
1	403747,24	2168593,37	403747,24	2168593,37	Картометрический метод	0,10	–
2	403747,34	2168602,71	403747,34	2168602,71	Картометрический метод	0,10	–
3	403744,61	2168610,05	403744,61	2168610,05	Картометрический метод	0,10	–
4	403728,09	2168621,57	403728,09	2168621,57	Картометрический метод	0,10	–
5	403711,45	2168623,76	403711,45	2168623,76	Картометрический метод	0,10	–
6	403708,90	2168626,61	403708,90	2168626,61	Картометрический метод	0,10	–
7	403722,91	2168661,26	403722,91	2168661,26	Картометрический метод	0,10	–
8	403728,26	2168690,56	403728,26	2168690,56	Картометрический метод	0,10	–
9	403739,96	2168709,23	403739,96	2168709,23	Картометрический метод	0,10	–
10	403745,21	2168722,79	403745,21	2168722,79	Картометрический метод	0,10	–
11	403739,73	2168731,89	403739,73	2168731,89	Картометрический метод	0,10	–
12	403731,26	2168746,47	403731,26	2168746,47	Картометрический метод	0,10	–
13	403728,01	2168781,09	403728,01	2168781,09	Картометрический метод	0,10	–
14	403739,76	2168818,63	403739,76	2168818,63	Картометрический метод	0,10	–
15	403766,09	2168871,50	403766,09	2168871,50	Картометрический метод	0,10	–
16	403850,62	2168933,82	403850,62	2168933,82	Картометрический метод	0,10	–
17	403918,64	2168936,26	403918,64	2168936,26	Картометрический метод	0,10	–
18	403928,45	2168948,09	403928,45	2168948,09	Картометрический метод	0,10	–
19	404006,53	2168968,43	404006,53	2168968,43	Картометрический метод	0,10	–
20	404012,69	2168983,65	404012,69	2168983,65	Картометрический метод	0,10	–
21	404014,22	2168999,42	404014,22	2168999,42	Картометрический метод	0,10	–
22	404002,89	2169018,86	404002,89	2169018,86	Картометрический метод	0,10	–
23	403959,49	2169028,74	403959,49	2169028,74	Картометрический метод	0,10	–
24	403956,05	2169036,67	403956,05	2169036,67	Картометрический метод	0,10	–
25	403955,30	2169047,58	403955,30	2169047,58	Картометрический метод	0,10	–

ОПИСАНИЕ МЕСТОПОЛОЖЕНИЯ ГРАНИЦ
деревни Кивалицы Клопицкого сельского поселения Волосовского муниципального района
Ленинградской области
 (наименование объекта землеустройства)

План границ



Условные обозначения

- | | |
|--|--|
|  изменяемая граница населенного пункта |  1 характерная точка изменяемого населенного пункта |
|  границы объектов недвижимости, сведения о которых содержатся в едином государственном реестре недвижимости | :257 номер земельного участка, сведения о котором содержатся в едином государственном реестре недвижимости |

Масштаб 1:3000

Подпись _____

Дата _____

ОПИСАНИЕ МЕСТОПОЛОЖЕНИЯ ГРАНИЦ

деревня Клопицы Клопицкого сельского поселения Волосовского муниципального района Ленинградской области
(наименование объекта, местоположение границ которого описано (далее - объект))

Раздел 1

Сведения об объекте

Сведения об объекте		
№ п/п	Характеристики объекта	Описание характеристик
1	2	3
1	Местоположение объекта	Ленинградская область, Волосовский муниципальный район, Клопицкое сельское поселение, деревня Клопицы
2	Площадь объекта +/- величина погрешности определения площади (Р+/- Дельта Р)	2435005 м ² +/-327 м ²
3	Иные характеристики объекта	деревня Клопицы

Раздел 3

Сведения о местоположении измененных (уточненных) границ объекта							
1, Система координат <u>МСК-47, зона 2</u>							
2, Сведения о характерных точках границ объекта							
Обозначение характерных точек границ	Существующие координаты, м		Измененные (уточненные) координаты, м		Метод определения координат характерной точки	Средняя квадратическая погрешность положения характерной точки (Mt), м	Описание обозначения точки на местности (при наличии)
	X	Y	X	Y			
1	2	3	4	5	6	7	8
1	392770,06	2166027,59	392770,06	2166027,59	Картометрический метод	0,10	–
2	392838,97	2166089,05	392838,97	2166089,05	Картометрический метод	0,10	–
3	392863,90	2166128,89	392863,90	2166128,89	Картометрический метод	0,10	–
4	392940,83	2166206,29	392940,83	2166206,29	Картометрический метод	0,10	–
5	392975,58	2166246,57	392975,58	2166246,57	Картометрический метод	0,10	–
6	393010,77	2166309,26	393010,77	2166309,26	Картометрический метод	0,10	–
7	393021,35	2166328,13	393021,35	2166328,13	Картометрический метод	0,10	–
8	393026,48	2166360,03	393026,48	2166360,03	Картометрический метод	0,10	–
9	393005,20	2166383,34	393005,20	2166383,34	Картометрический метод	0,10	–
10	393000,95	2166444,06	393000,95	2166444,06	Картометрический метод	0,10	–
11	393015,90	2166455,92	393015,90	2166455,92	Картометрический метод	0,10	–
12	393024,44	2166462,64	393024,44	2166462,64	Картометрический метод	0,10	–
13	393019,32	2166469,68	393019,32	2166469,68	Картометрический метод	0,10	–
14	393016,70	2166470,98	393016,70	2166470,98	Картометрический метод	0,10	–
15	393014,60	2166472,18	393014,60	2166472,18	Картометрический метод	0,10	–
16	392983,26	2166490,15	392983,26	2166490,15	Картометрический метод	0,10	–
17	392976,94	2166510,25	392976,94	2166510,25	Картометрический метод	0,10	–
18	392900,67	2166577,07	392900,67	2166577,07	Картометрический метод	0,10	–
19	392841,47	2166614,12	392841,47	2166614,12	Картометрический метод	0,10	–
20	392781,10	2166605,70	392781,10	2166605,70	Картометрический метод	0,10	–
21	392628,94	2166678,77	392628,94	2166678,77	Картометрический метод	0,10	–
22	392648,46	2166707,96	392648,46	2166707,96	Картометрический метод	0,10	–
23	392681,21	2166758,20	392681,21	2166758,20	Картометрический метод	0,10	–
24	392527,77	2166868,88	392527,77	2166868,88	Картометрический метод	0,10	–
25	392615,66	2166966,86	392615,66	2166966,86	Картометрический метод	0,10	–

1	2	3	4	5	6	7	8
26	392752,49	2167120,02	392752,49	2167120,02	Картометрический метод	0,10	–
27	392736,78	2167129,75	392736,78	2167129,75	Картометрический метод	0,10	–
28	392527,95	2167286,09	392527,95	2167286,09	Картометрический метод	0,10	–
29	392644,42	2167428,22	392644,42	2167428,22	Картометрический метод	0,10	–
30	392625,62	2167442,67	392625,62	2167442,67	Картометрический метод	0,10	–
31	392598,35	2167463,60	392598,35	2167463,60	Картометрический метод	0,10	–
32	392566,51	2167488,02	392566,51	2167488,02	Картометрический метод	0,10	–
33	392504,72	2167535,51	392504,72	2167535,51	Картометрический метод	0,10	–
34	392520,39	2167557,55	392520,39	2167557,55	Картометрический метод	0,10	–
35	392518,56	2167558,92	392518,56	2167558,92	Картометрический метод	0,10	–
36	392509,05	2167565,99	392509,05	2167565,99	Картометрический метод	0,10	–
37	392502,98	2167568,89	392502,98	2167568,89	Картометрический метод	0,10	–
38	392347,40	2167689,12	392347,40	2167689,12	Картометрический метод	0,10	–
39	392306,01	2167623,58	392306,01	2167623,58	Картометрический метод	0,10	–
40	392250,26	2167535,28	392250,26	2167535,28	Картометрический метод	0,10	–
41	392249,00	2167533,29	392249,00	2167533,29	Картометрический метод	0,10	–
42	392220,72	2167475,00	392220,72	2167475,00	Картометрический метод	0,10	–
43	392197,67	2167444,64	392197,67	2167444,64	Картометрический метод	0,10	–
44	–	–	392184,34	2167413,46	Картометрический метод	0,10	–
45	–	–	392165,90	2167383,97	Картометрический метод	0,10	–
46	–	–	392179,74	2167375,02	Картометрический метод	0,10	–
47	–	–	392181,55	2167373,85	Картометрический метод	0,10	–
48	–	–	392178,03	2167368,09	Картометрический метод	0,10	–
49	–	–	392157,19	2167340,81	Картометрический метод	0,10	–
50	–	–	392136,41	2167313,63	Картометрический метод	0,10	–
51	–	–	392137,80	2167312,73	Картометрический метод	0,10	–
52	–	–	392117,21	2167282,92	Картометрический метод	0,10	–
53	–	–	392113,77	2167277,94	Картометрический метод	0,10	–
54	–	–	392091,52	2167245,69	Картометрический метод	0,10	–
55	–	–	392020,16	2167142,29	Картометрический метод	0,10	–
56	–	–	392016,84	2167144,28	Картометрический метод	0,10	–
57	–	–	391992,95	2167109,74	Картометрический метод	0,10	–
58	–	–	391997,51	2167106,92	Картометрический метод	0,10	–
59	–	–	391976,26	2167077,39	Картометрический метод	0,10	–

1	2	3	4	5	6	7	8
60	–	–	391977,81	2167076,43	Картометрический метод	0,10	–
61	–	–	391953,85	2167043,09	Картометрический метод	0,10	–
62	–	–	391903,00	2166960,84	Картометрический метод	0,10	–
63	391885,63	2166971,67	391885,63	2166971,67	Картометрический метод	0,10	–
64	391739,42	2167048,76	391739,42	2167048,76	Картометрический метод	0,10	–
65	391616,49	2167112,58	391616,49	2167112,58	Картометрический метод	0,10	–
66	391593,49	2167119,56	391593,49	2167119,56	Картометрический метод	0,10	–
67	391590,71	2167120,74	391590,71	2167120,74	Картометрический метод	0,10	–
68	391535,08	2167039,40	391535,08	2167039,40	Картометрический метод	0,10	–
69	391453,04	2167092,38	391453,04	2167092,38	Картометрический метод	0,10	–
70	391300,53	2167230,75	391300,53	2167230,75	Картометрический метод	0,10	–
71	391241,47	2167254,10	391241,47	2167254,10	Картометрический метод	0,10	–
72	391237,31	2167253,46	391237,31	2167253,46	Картометрический метод	0,10	–
73	391180,37	2167244,73	391180,37	2167244,73	Картометрический метод	0,10	–
74	391174,05	2167243,74	391174,05	2167243,74	Картометрический метод	0,10	–
75	391123,54	2167230,72	391123,54	2167230,72	Картометрический метод	0,10	–
76	391079,88	2167218,28	391079,88	2167218,28	Картометрический метод	0,10	–
77	391072,80	2167209,68	391072,80	2167209,68	Картометрический метод	0,10	–
78	391045,26	2167175,67	391045,26	2167175,67	Картометрический метод	0,10	–
79	391042,64	2167177,30	391042,64	2167177,30	Картометрический метод	0,10	–
80	390714,43	2167380,68	390714,43	2167380,68	Картометрический метод	0,10	–
81	390495,01	2167512,60	390495,01	2167512,60	Картометрический метод	0,10	–
82	390491,62	2167512,43	390491,62	2167512,43	Картометрический метод	0,10	–
83	390461,26	2167510,77	390461,26	2167510,77	Картометрический метод	0,10	–
84	390441,62	2167517,44	390441,62	2167517,44	Картометрический метод	0,10	–
85	390437,95	2167519,73	390437,95	2167519,73	Картометрический метод	0,10	–
86	390386,06	2167526,22	390386,06	2167526,22	Картометрический метод	0,10	–
87	390337,77	2167523,01	390337,77	2167523,01	Картометрический метод	0,10	–
88	390357,56	2167319,62	390357,56	2167319,62	Картометрический метод	0,10	–
89	390318,68	2167318,10	390318,68	2167318,10	Картометрический метод	0,10	–
90	390283,16	2167327,78	390283,16	2167327,78	Картометрический метод	0,10	–
91	390264,36	2167340,02	390264,36	2167340,02	Картометрический метод	0,10	–
92	390215,74	2167371,66	390215,74	2167371,66	Картометрический метод	0,10	–
93	390170,53	2167392,41	390170,53	2167392,41	Картометрический метод	0,10	–

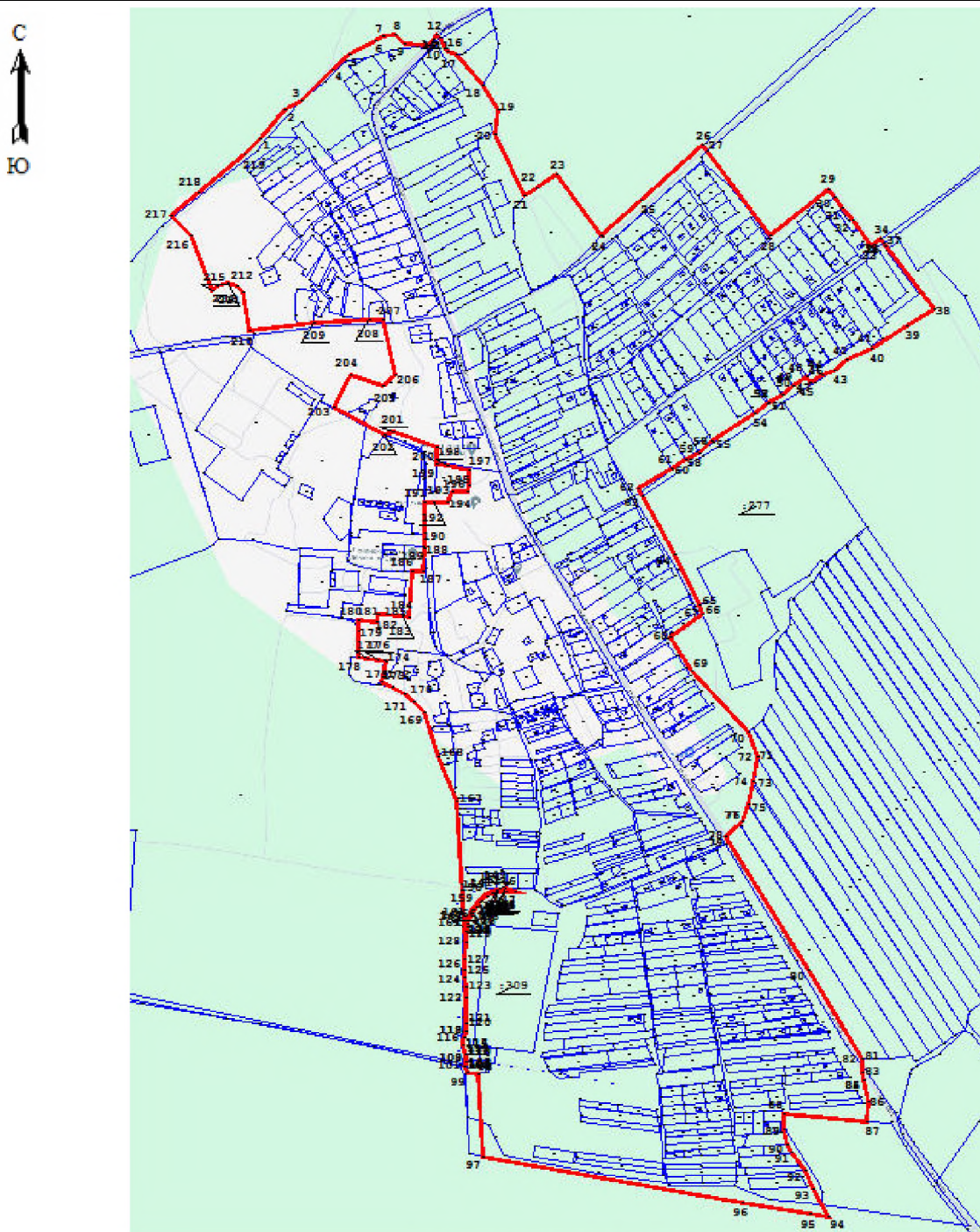
1	2	3	4	5	6	7	8
94	390102,38	2167430,12	390102,38	2167430,12	Картометрический метод	0,10	–
95	390109,55	2167384,00	390109,55	2167384,00	Картометрический метод	0,10	–
96	390138,61	2167216,31	390138,61	2167216,31	Картометрический метод	0,10	–
97	390252,17	2166575,38	390252,17	2166575,38	Картометрический метод	0,10	–
98	390456,57	2166563,10	390456,57	2166563,10	Картометрический метод	0,10	–
99	390459,03	2166536,63	390459,03	2166536,63	Картометрический метод	0,10	–
100	390474,15	2166532,51	390474,15	2166532,51	Картометрический метод	0,10	–
101	390475,57	2166532,65	390475,57	2166532,65	Картометрический метод	0,10	–
102	390480,46	2166533,09	390480,46	2166533,09	Картометрический метод	0,10	–
103	390481,55	2166533,19	390481,55	2166533,19	Картометрический метод	0,10	–
104	390482,11	2166533,24	390482,11	2166533,24	Картометрический метод	0,10	–
105	390484,11	2166533,42	390484,11	2166533,42	Картометрический метод	0,10	–
106	390484,46	2166533,46	390484,46	2166533,46	Картометрический метод	0,10	–
107	390489,72	2166533,92	390489,72	2166533,92	Картометрический метод	0,10	–
108	390495,59	2166534,35	390495,59	2166534,35	Картометрический метод	0,10	–
109	390502,76	2166534,06	390502,76	2166534,06	Картометрический метод	0,10	–
110	390505,48	2166533,57	390505,48	2166533,57	Картометрический метод	0,10	–
111	390507,48	2166533,18	390507,48	2166533,18	Картометрический метод	0,10	–
112	390507,62	2166533,16	390507,62	2166533,16	Картометрический метод	0,10	–
113	390512,20	2166532,30	390512,20	2166532,30	Картометрический метод	0,10	–
114	390529,32	2166528,09	390529,32	2166528,09	Картометрический метод	0,10	–
115	390532,40	2166527,72	390532,40	2166527,72	Картометрический метод	0,10	–
116	390540,88	2166528,38	390540,88	2166528,38	Картометрический метод	0,10	–
117	390547,67	2166529,91	390547,67	2166529,91	Картометрический метод	0,10	–
118	390557,00	2166533,48	390557,00	2166533,48	Картометрический метод	0,10	–
119	390562,54	2166534,49	390562,54	2166534,49	Картометрический метод	0,10	–
120	390581,86	2166534,38	390581,86	2166534,38	Картометрический метод	0,10	–
121	390594,16	2166533,49	390594,16	2166533,49	Картометрический метод	0,10	–
122	390645,51	2166535,92	390645,51	2166535,92	Картометрический метод	0,10	–
123	390673,25	2166535,57	390673,25	2166535,57	Картометрический метод	0,10	–
124	390696,42	2166532,39	390696,42	2166532,39	Картометрический метод	0,10	–
125	390713,91	2166531,26	390713,91	2166531,26	Картометрический метод	0,10	–
126	390729,59	2166532,22	390729,59	2166532,22	Картометрический метод	0,10	–
127	390741,81	2166531,89	390741,81	2166531,89	Картометрический метод	0,10	–

1	2	3	4	5	6	7	8
128	390783,42	2166532,69	390783,42	2166532,69	Картометрический метод	0,10	–
129	390809,09	2166533,73	390809,09	2166533,73	Картометрический метод	0,10	–
130	390818,18	2166535,06	390818,18	2166535,06	Картометрический метод	0,10	–
131	390823,62	2166536,41	390823,62	2166536,41	Картометрический метод	0,10	–
132	390823,74	2166536,44	390823,74	2166536,44	Картометрический метод	0,10	–
133	390827,01	2166537,41	390827,01	2166537,41	Картометрический метод	0,10	–
134	390832,16	2166539,91	390832,16	2166539,91	Картометрический метод	0,10	–
135	390854,68	2166550,84	390854,68	2166550,84	Картометрический метод	0,10	–
136	390867,52	2166559,53	390867,52	2166559,53	Картометрический метод	0,10	–
137	390881,85	2166570,15	390881,85	2166570,15	Картометрический метод	0,10	–
138	390886,12	2166573,92	390886,12	2166573,92	Картометрический метод	0,10	–
139	390892,17	2166581,68	390892,17	2166581,68	Картометрический метод	0,10	–
140	390896,38	2166587,30	390896,38	2166587,30	Картометрический метод	0,10	–
141	390899,24	2166591,09	390899,24	2166591,09	Картометрический метод	0,10	–
142	390902,82	2166599,90	390902,82	2166599,90	Картометрический метод	0,10	–
143	390904,71	2166606,97	390904,71	2166606,97	Картометрический метод	0,10	–
144	390906,66	2166613,59	390906,66	2166613,59	Картометрический метод	0,10	–
145	390907,85	2166631,32	390907,85	2166631,32	Картометрический метод	0,10	–
146	390907,05	2166656,11	390907,05	2166656,11	Картометрический метод	0,10	–
147	390913,19	2166656,26	390913,19	2166656,26	Картометрический метод	0,10	–
148	390913,80	2166632,07	390913,80	2166632,07	Картометрический метод	0,10	–
149	390912,51	2166614,24	390912,51	2166614,24	Картометрический метод	0,10	–
150	390912,08	2166611,10	390912,08	2166611,10	Картометрический метод	0,10	–
151	390910,73	2166605,30	390910,73	2166605,30	Картометрический метод	0,10	–
152	390908,73	2166597,89	390908,73	2166597,89	Картометрический метод	0,10	–
153	390904,22	2166588,23	390904,22	2166588,23	Картометрический метод	0,10	–
154	390901,40	2166583,59	390901,40	2166583,59	Картометрический метод	0,10	–
155	390897,12	2166577,90	390897,12	2166577,90	Картометрический метод	0,10	–
156	390892,27	2166571,72	390892,27	2166571,72	Картометрический метод	0,10	–
157	390890,09	2166569,35	390890,09	2166569,35	Картометрический метод	0,10	–
158	390885,27	2166565,11	390885,27	2166565,11	Картометрический метод	0,10	–
159	390871,69	2166555,46	390871,69	2166555,46	Картометрический метод	0,10	–
160	390857,21	2166545,83	390857,21	2166545,83	Картометрический метод	0,10	–
161	390843,50	2166539,17	390843,50	2166539,17	Картометрический метод	0,10	–

1	2	3	4	5	6	7	8
162	390836,20	2166535,63	390836,20	2166535,63	Картометрический метод	0,10	–
163	390829,28	2166532,28	390829,28	2166532,28	Картометрический метод	0,10	–
164	390825,35	2166530,41	390825,35	2166530,41	Картометрический метод	0,10	–
165	390821,87	2166529,54	390821,87	2166529,54	Картометрический метод	0,10	–
166	390818,39	2166528,72	390818,39	2166528,72	Картометрический метод	0,10	–
167	391131,13	2166512,97	391131,13	2166512,97	Картометрический метод	0,10	–
168	391240,47	2166467,68	391240,47	2166467,68	Картометрический метод	0,10	–
169	391350,57	2166432,82	391350,57	2166432,82	Картометрический метод	0,10	–
170	391378,79	2166404,05	391378,79	2166404,05	Картометрический метод	0,10	–
171	391395,91	2166381,71	391395,91	2166381,71	Картометрический метод	0,10	–
172	391412,90	2166353,69	391412,90	2166353,69	Картометрический метод	0,10	–
173	391426,19	2166324,63	391426,19	2166324,63	Картометрический метод	0,10	–
174	391476,10	2166335,66	391476,10	2166335,66	Картометрический метод	0,10	–
175	391477,82	2166333,82	391477,82	2166333,82	Картометрический метод	0,10	–
176	391479,99	2166317,65	391479,99	2166317,65	Картометрический метод	0,10	–
177	391483,36	2166291,51	391483,36	2166291,51	Картометрический метод	0,10	–
178	391485,88	2166269,89	391485,88	2166269,89	Картометрический метод	0,10	–
179	391549,81	2166267,50	391549,81	2166267,50	Картометрический метод	0,10	–
180	391577,72	2166270,82	391577,72	2166270,82	Картометрический метод	0,10	–
181	391572,79	2166315,47	391572,79	2166315,47	Картометрический метод	0,10	–
182	391594,57	2166318,25	391594,57	2166318,25	Картометрический метод	0,10	–
183	391587,97	2166377,94	391587,97	2166377,94	Картометрический метод	0,10	–
184	391585,52	2166395,02	391585,52	2166395,02	Картометрический метод	0,10	–
185	391592,37	2166397,46	391592,37	2166397,46	Картометрический метод	0,10	–
186	391699,44	2166401,09	391699,44	2166401,09	Картометрический метод	0,10	–
187	391700,61	2166427,82	391700,61	2166427,82	Картометрический метод	0,10	–
188	391755,17	2166430,29	391755,17	2166430,29	Картометрический метод	0,10	–
189	391760,55	2166430,53	391760,55	2166430,53	Картометрический метод	0,10	–
190	391760,59	2166429,56	391760,59	2166429,56	Картометрический метод	0,10	–
191	391871,92	2166432,95	391871,92	2166432,95	Картометрический метод	0,10	–
192	391870,02	2166456,03	391870,02	2166456,03	Картометрический метод	0,10	–
193	391869,23	2166488,95	391869,23	2166488,95	Картометрический метод	0,10	–
194	391894,89	2166502,03	391894,89	2166502,03	Картометрический метод	0,10	–
195	391897,43	2166538,43	391897,43	2166538,43	Картометрический метод	0,10	–

ОПИСАНИЕ МЕСТОПОЛОЖЕНИЯ ГРАНИЦ
деревни Клопицы Клопицкого сельского поселения Волосовского муниципального района
Ленинградской области
(наименование объекта землеустройства)

План границ



Условные обозначения

— изменяемая граница населенного пункта

● 1 характерная точка изменяемого населенного пункта

— границы объектов недвижимости, сведения о которых содержатся в едином государственном реестре недвижимости

:257 номер земельного участка, сведения о котором содержатся в едином государственном реестре недвижимости

Масштаб 1:11000

Подпись _____

Дата _____

ОПИСАНИЕ МЕСТОПОЛОЖЕНИЯ ГРАНИЦ

деревня Котино Клопицкого сельского поселения Волосовского муниципального района Ленинградской области
(наименование объекта, местоположение границ которого описано (далее - объект))

Раздел 1

Сведения об объекте

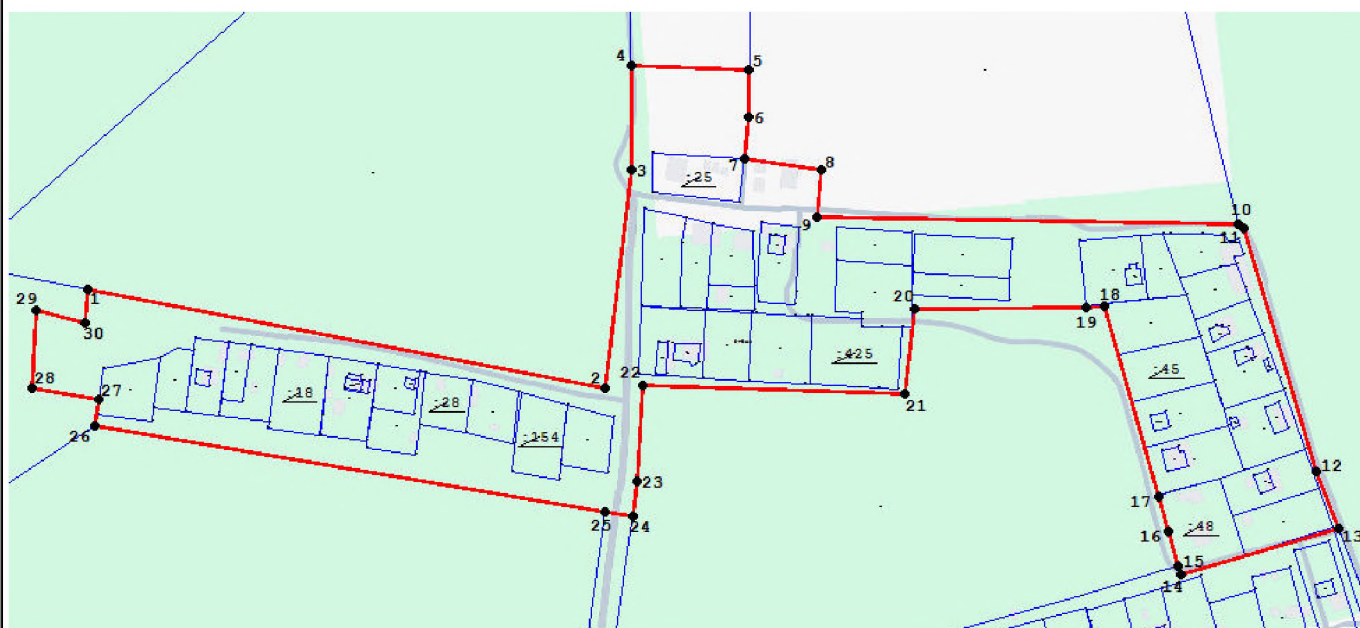
Сведения об объекте		
№ п/п	Характеристики объекта	Описание характеристик
1	2	3
1	Местоположение объекта	Ленинградская область, Волосовский муниципальный район, Клопицкое сельское поселение, деревня Котино
2	Площадь объекта +/- величина погрешности определения площади (Р+/- Дельта Р)	87345 м ² +/-72 м ²
3	Иные характеристики объекта	деревня Котино

Раздел 3

Сведения о местоположении измененных (уточненных) границ объекта							
1. Система координат <u>МСК-47, зона 2</u>							
2. Сведения о характерных точках границ объекта							
Обозначение характерных точек границ	Существующие координаты, м		Измененные (уточненные) координаты, м		Метод определения координат характерной точки	Средняя квадратическая погрешность положения характерной точки (M _t), м	Описание обозначения точки на местности (при наличии)
	X	Y	X	Y			
1	2	3	4	5	6	7	8
1	398680,77	2172738,36	398680,77	2172738,36	Картометрический метод	0,10	–
2	398617,82	2173065,73	398617,82	2173065,73	Картометрический метод	0,10	–
3	398756,29	2173082,73	398756,29	2173082,73	Картометрический метод	0,10	–
4	398822,85	2173082,36	398822,85	2173082,36	Картометрический метод	0,10	–
5	398819,49	2173156,91	398819,49	2173156,91	Картометрический метод	0,10	–
6	398789,60	2173156,42	398789,60	2173156,42	Картометрический метод	0,10	–
7	398763,58	2173153,66	398763,58	2173153,66	Картометрический метод	0,10	–
8	398756,81	2173202,89	398756,81	2173202,89	Картометрический метод	0,10	–
9	398726,76	2173199,73	398726,76	2173199,73	Картометрический метод	0,10	–
10	398722,22	2173466,27	398722,22	2173466,27	Картометрический метод	0,10	–
11	398719,50	2173470,26	398719,50	2173470,26	Картометрический метод	0,10	–
12	398565,22	2173515,73	398565,22	2173515,73	Картометрический метод	0,10	–
13	398528,65	2173529,92	398528,65	2173529,92	Картометрический метод	0,10	–
14	398499,91	2173429,82	398499,91	2173429,82	Картометрический метод	0,10	–
15	398504,54	2173428,48	398504,54	2173428,48	Картометрический метод	0,10	–
16	398526,83	2173422,11	398526,83	2173422,11	Картометрический метод	0,10	–
17	398548,85	2173415,84	398548,85	2173415,84	Картометрический метод	0,10	–
18	398670,03	2173381,34	398670,03	2173381,34	Картометрический метод	0,10	–
19	398668,77	2173370,03	398668,77	2173370,03	Картометрический метод	0,10	–
20	398668,22	2173262,06	398668,22	2173262,06	Картометрический метод	0,10	–
21	398614,70	2173255,90	398614,70	2173255,90	Картометрический метод	0,10	–
22	398619,80	2173089,28	398619,80	2173089,28	Картометрический метод	0,10	–
23	398558,65	2173085,98	398558,65	2173085,98	Картометрический метод	0,10	–
24	398537,05	2173083,02	398537,05	2173083,02	Картометрический метод	0,10	–
25	398539,62	2173065,41	398539,62	2173065,41	Картометрический метод	0,10	–

ОПИСАНИЕ МЕСТОПОЛОЖЕНИЯ ГРАНИЦ
деревни Котино Клопицкого сельского поселения Волосовского муниципального района
Ленинградской области
 (наименование объекта землеустройства)

План границ



Условные обозначения

— изменяемая граница населенного пункта

● 1 характерная точка изменяемого населенного пункта

— границы объектов недвижимости, сведения о которых содержатся в едином государственном реестре недвижимости

:257 номер земельного участка, сведения о котором содержатся в едином государственном реестре недвижимости

Масштаб 1:3000

Подпись _____

Дата _____

ОПИСАНИЕ МЕСТОПОЛОЖЕНИЯ ГРАНИЦ
деревня Красная Мыза Клопицкого сельского поселения Волосовского муниципального района Ленинградской области
 (наименование объекта, местоположение границ которого описано (далее - объект))

Раздел 1




Сведения об объекте		
№ п/п	Характеристики объекта	Описание характеристик
1	2	3
1	Местоположение объекта	Ленинградская область, Волосовский муниципальный район, Клопицкое сельское поселение, деревня Красная Мыза
2	Площадь объекта +/- величина погрешности определения площади (Р+/- Дельта Р)	122438 м ² +/-70 м ²
3	Иные характеристики объекта	деревня Красная Мыза

ОПИСАНИЕ МЕСТОПОЛОЖЕНИЯ ГРАНИЦ
деревни Красная Мыза Клопицкого сельского поселения Волосовского муниципального
района Ленинградской области
 (наименование объекта землеустройства)

План границ



Условные обозначения

- | | |
|--|--|
|  изменяемая граница населенного пункта |  1 характерная точка изменяемого населенного пункта |
|  границы объектов недвижимости, сведения о которых содержатся в едином государственном реестре недвижимости | :257 номер земельного участка, сведения о котором содержатся в едином государственном реестре недвижимости |

Масштаб 1:2000

Подпись _____

Дата _____

ОПИСАНИЕ МЕСТОПОЛОЖЕНИЯ ГРАНИЦ
деревня Красные Череповицы Клопицкого сельского поселения Волосовского муниципального района
Ленинградской области
(наименование объекта, местоположение границ которого описано (далее - объект))

Раздел 1

Сведения об объекте		
№ п/п	Характеристики объекта	Описание характеристик
1	2	3
1	Местоположение объекта	Ленинградская область, Волосовский муниципальный район, Клопицкое сельское поселение, деревня Красные Череповицы
2	Площадь объекта +/- величина погрешности определения площади (Р+/- Дельта Р)	639199 м ² +/-169 м ²
3	Иные характеристики объекта	деревня Красные Череповицы

Раздел 3

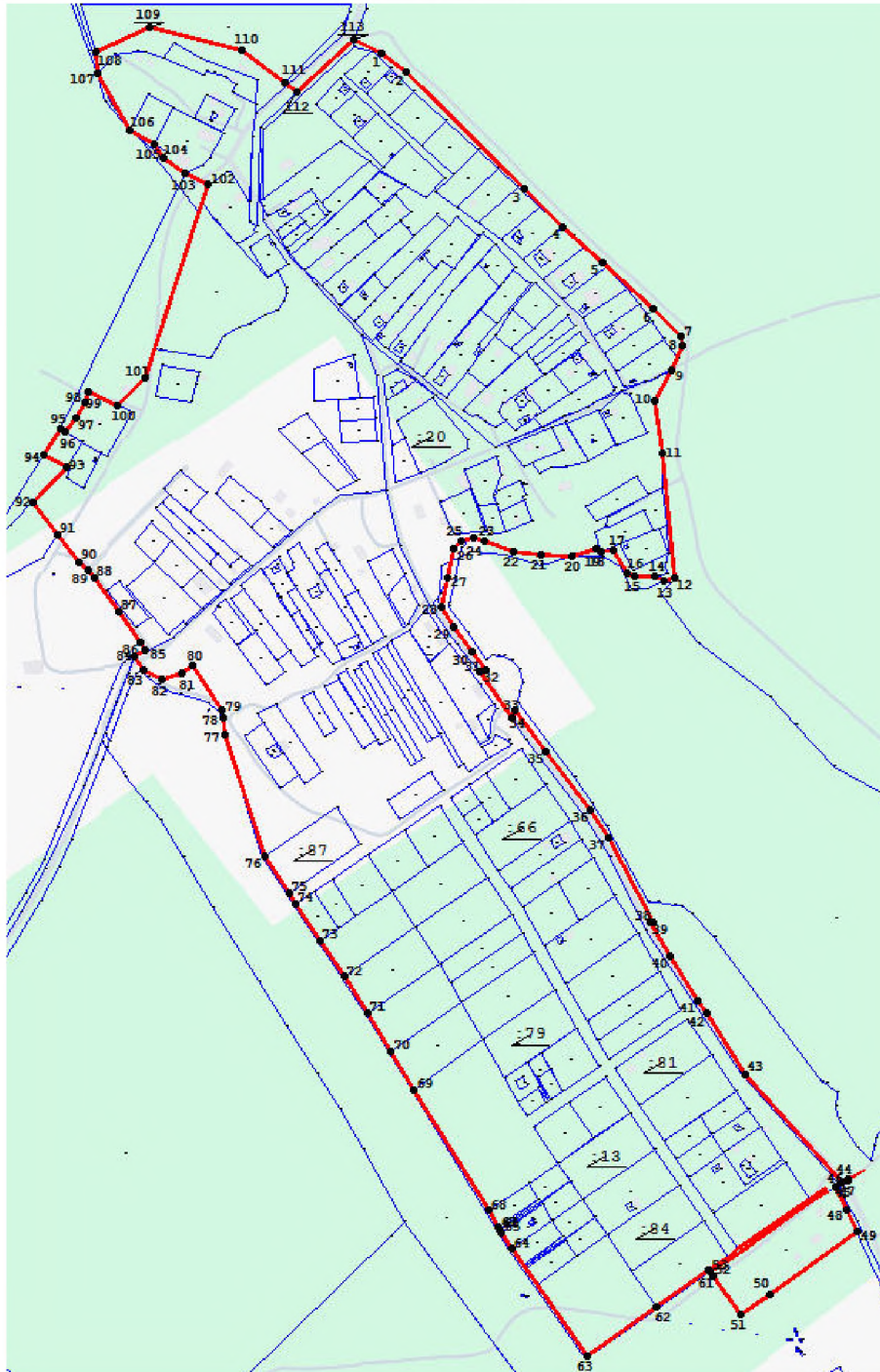
Сведения о местоположении измененных (уточненных) границ объекта							
1, Система координат <u>МСК-47, зона 2</u>							
2, Сведения о характерных точках границ объекта							
Обозначение характерных точек границ	Существующие координаты, м		Измененные (уточненные) координаты, м		Метод определения координат характерной точки	Средняя квадратическая погрешность положения характерной точки (M _t), м	Описание обозначения точки на местности (при наличии)
	X	Y	X	Y			
1	2	3	4	5	6	7	8
1	387060,69	2165534,85	387060,69	2165534,85	Картометрический метод	0,10	–
2	387039,72	2165562,76	387039,72	2165562,76	Картометрический метод	0,10	–
3	386904,91	2165698,19	386904,91	2165698,19	Картометрический метод	0,10	–
4	386862,32	2165743,40	386862,32	2165743,40	Картометрический метод	0,10	–
5	386821,68	2165788,08	386821,68	2165788,08	Картометрический метод	0,10	–
6	386767,29	2165847,93	386767,29	2165847,93	Картометрический метод	0,10	–
7	386736,25	2165878,58	386736,25	2165878,58	Картометрический метод	0,10	–
8	386726,02	2165881,35	386726,02	2165881,35	Картометрический метод	0,10	–
9	386696,61	2165867,63	386696,61	2165867,63	Картометрический метод	0,10	–
10	386662,52	2165848,48	386662,52	2165848,48	Картометрический метод	0,10	–
11	386601,98	2165857,28	386601,98	2165857,28	Картометрический метод	0,10	–
12	386459,89	2165871,86	386459,89	2165871,86	Картометрический метод	0,10	–
13	386455,11	2165860,33	386455,11	2165860,33	Картометрический метод	0,10	–
14	386460,45	2165848,97	386460,45	2165848,97	Картометрический метод	0,10	–
15	386461,21	2165825,78	386461,21	2165825,78	Картометрический метод	0,10	–
16	386464,74	2165817,69	386464,74	2165817,69	Картометрический метод	0,10	–
17	386491,17	2165800,52	386491,17	2165800,52	Картометрический метод	0,10	–
18	386489,07	2165786,44	386489,07	2165786,44	Картометрический метод	0,10	–
19	386493,09	2165781,38	386493,09	2165781,38	Картометрический метод	0,10	–
20	386484,75	2165753,25	386484,75	2165753,25	Картометрический метод	0,10	–
21	386486,13	2165717,52	386486,13	2165717,52	Картометрический метод	0,10	–
22	386489,89	2165686,45	386489,89	2165686,45	Картометрический метод	0,10	–
23	386502,37	2165653,53	386502,37	2165653,53	Картометрический метод	0,10	–
24	386504,49	2165641,13	386504,49	2165641,13	Картометрический метод	0,10	–
25	386501,62	2165626,29	386501,62	2165626,29	Картометрический метод	0,10	–

1	2	3	4	5	6	7	8
26	386492,52	2165618,20	386492,52	2165618,20	Картометрический метод	0,10	–
27	386458,45	2165610,69	386458,45	2165610,69	Картометрический метод	0,10	–
28	386425,45	2165603,45	386425,45	2165603,45	Картометрический метод	0,10	–
29	386403,47	2165617,70	386403,47	2165617,70	Картометрический метод	0,10	–
30	386374,37	2165638,14	386374,37	2165638,14	Картометрический метод	0,10	–
31	386353,09	2165654,57	386353,09	2165654,57	Картометрический метод	0,10	–
32	386351,38	2165647,29	386351,38	2165647,29	Картометрический метод	0,10	–
33	386298,81	2165685,64	386298,81	2165685,64	Картометрический метод	0,10	–
34	386307,17	2165688,56	386307,17	2165688,56	Картометрический метод	0,10	–
35	386260,73	2165723,51	386260,73	2165723,51	Картометрический метод	0,10	–
36	386192,65	2165775,01	386192,65	2165775,01	Картометрический метод	0,10	–
37	386160,60	2165795,65	386160,60	2165795,65	Картометрический метод	0,10	–
38	386063,31	2165847,54	386063,31	2165847,54	Картометрический метод	0,10	–
39	386063,72	2165843,32	386063,72	2165843,32	Картометрический метод	0,10	–
40	386025,84	2165866,83	386025,84	2165866,83	Картометрический метод	0,10	–
41	385974,30	2165899,12	385974,30	2165899,12	Картометрический метод	0,10	–
42	385959,35	2165909,77	385959,35	2165909,77	Картометрический метод	0,10	–
43	385889,94	2165953,30	385889,94	2165953,30	Картометрический метод	0,10	–
44	385766,60	2166063,67	385766,60	2166063,67	Картометрический метод	0,10	–
45	385768,59	2166070,50	385768,59	2166070,50	Картометрический метод	0,10	–
46	385767,85	2166071,08	385767,85	2166071,08	Картометрический метод	0,10	–
47	385760,40	2166056,44	385760,40	2166056,44	Картометрический метод	0,10	–
48	385733,99	2166069,61	385733,99	2166069,61	Картометрический метод	0,10	–
49	385709,08	2166081,42	385709,08	2166081,42	Картометрический метод	0,10	–
50	385637,84	2165980,93	385637,84	2165980,93	Картометрический метод	0,10	–
51	385614,01	2165947,28	385614,01	2165947,28	Картометрический метод	0,10	–
52	385657,48	2165916,73	385657,48	2165916,73	Картометрический метод	0,10	–
53	385662,78	2165913,00	385662,78	2165913,00	Картометрический метод	0,10	–
54	385685,34	2165945,08	385685,34	2165945,08	Картометрический метод	0,10	–
55	385743,91	2166028,27	385743,91	2166028,27	Картометрический метод	0,10	–
56	385754,97	2166047,16	385754,97	2166047,16	Картометрический метод	0,10	–
57	385758,29	2166044,80	385758,29	2166044,80	Картометрический метод	0,10	–
58	385746,92	2166026,78	385746,92	2166026,78	Картометрический метод	0,10	–


1	2	3	4	5	6	7	8
59	385689,65	2165944,78	385689,65	2165944,78	Картометрический метод	0,10	–
60	385679,96	2165932,96	385679,96	2165932,96	Картометрический метод	0,10	–
61	385664,93	2165911,41	385664,93	2165911,41	Картометрический метод	0,10	–
62	385622,75	2165850,94	385622,75	2165850,94	Картометрический метод	0,10	–
63	385566,82	2165770,77	385566,82	2165770,77	Картометрический метод	0,10	–
64	385689,26	2165684,14	385689,26	2165684,14	Картометрический метод	0,10	–
65	385708,09	2165672,84	385708,09	2165672,84	Картометрический метод	0,10	–
66	385711,09	2165671,04	385711,09	2165671,04	Картометрический метод	0,10	–
67	385714,09	2165669,24	385714,09	2165669,24	Картометрический метод	0,10	–
68	385733,57	2165657,54	385733,57	2165657,54	Картометрический метод	0,10	–
69	385871,97	2165572,72	385871,97	2165572,72	Картометрический метод	0,10	–
70	385915,83	2165545,97	385915,83	2165545,97	Картометрический метод	0,10	–
71	385959,69	2165519,22	385959,69	2165519,22	Картометрический метод	0,10	–
72	386001,40	2165491,69	386001,40	2165491,69	Картометрический метод	0,10	–
73	386043,14	2165464,14	386043,14	2165464,14	Картометрический метод	0,10	–
74	386084,88	2165436,58	386084,88	2165436,58	Картометрический метод	0,10	–
75	386097,40	2165428,31	386097,40	2165428,31	Картометрический метод	0,10	–
76	386139,15	2165400,76	386139,15	2165400,76	Картометрический метод	0,10	–
77	386279,50	2165354,97	386279,50	2165354,97	Картометрический метод	0,10	–
78	386298,42	2165352,80	386298,42	2165352,80	Картометрический метод	0,10	–
79	386308,14	2165351,68	386308,14	2165351,68	Картометрический метод	0,10	–
80	386358,83	2165318,62	386358,83	2165318,62	Картометрический метод	0,10	–
81	386349,77	2165306,18	386349,77	2165306,18	Картометрический метод	0,10	–
82	386342,06	2165281,79	386342,06	2165281,79	Картометрический метод	0,10	–
83	386353,21	2165261,81	386353,21	2165261,81	Картометрический метод	0,10	–
84	386368,39	2165251,31	386368,39	2165251,31	Картометрический метод	0,10	–
85	386375,81	2165263,78	386375,81	2165263,78	Картометрический метод	0,10	–
86	386385,11	2165258,32	386385,11	2165258,32	Картометрический метод	0,10	–
87	386420,80	2165232,41	386420,80	2165232,41	Картометрический метод	0,10	–
88	386458,94	2165204,58	386458,94	2165204,58	Картометрический метод	0,10	–
89	386467,40	2165198,56	386467,40	2165198,56	Картометрический метод	0,10	–
90	386477,49	2165187,74	386477,49	2165187,74	Картометрический метод	0,10	–
91	386508,00	2165162,57	386508,00	2165162,57	Картометрический метод	0,10	–


**ОПИСАНИЕ МЕСТОПОЛОЖЕНИЯ ГРАНИЦ
деревни Красные Череповицы Клопицкого сельского поселения Волосовского
муниципального района Ленинградской области**
(наименование объекта землеустройства)


План границ



Условные обозначения

 изменяемая граница населенного пункта

 1 характерная точка изменяемого населенного пункта

 границы объектов недвижимости, сведения о которых содержатся в едином государственном реестре недвижимости

:257 номер земельного участка, сведения о котором содержатся в едином государственном реестре недвижимости

Масштаб 1:6000

Подпись _____

Дата _____

ОПИСАНИЕ МЕСТОПОЛОЖЕНИЯ ГРАНИЦ

деревня Курголово Клопицкого сельского поселения Волосовского муниципального района Ленинградской области
(наименование объекта, местоположение границ которого описано (далее - объект))

Раздел 1

Сведения об объекте

Сведения об объекте		
№ п/п	Характеристики объекта	Описание характеристик
1	2	3
1	Местоположение объекта	Ленинградская область, Волосовский муниципальный район, Клопицкое сельское поселение, деревня Курголово
2	Площадь объекта +/- величина погрешности определения площади (Р+/- Дельта Р)	297749 м ² +/-109 м ²
3	Иные характеристики объекта	деревня Курголово

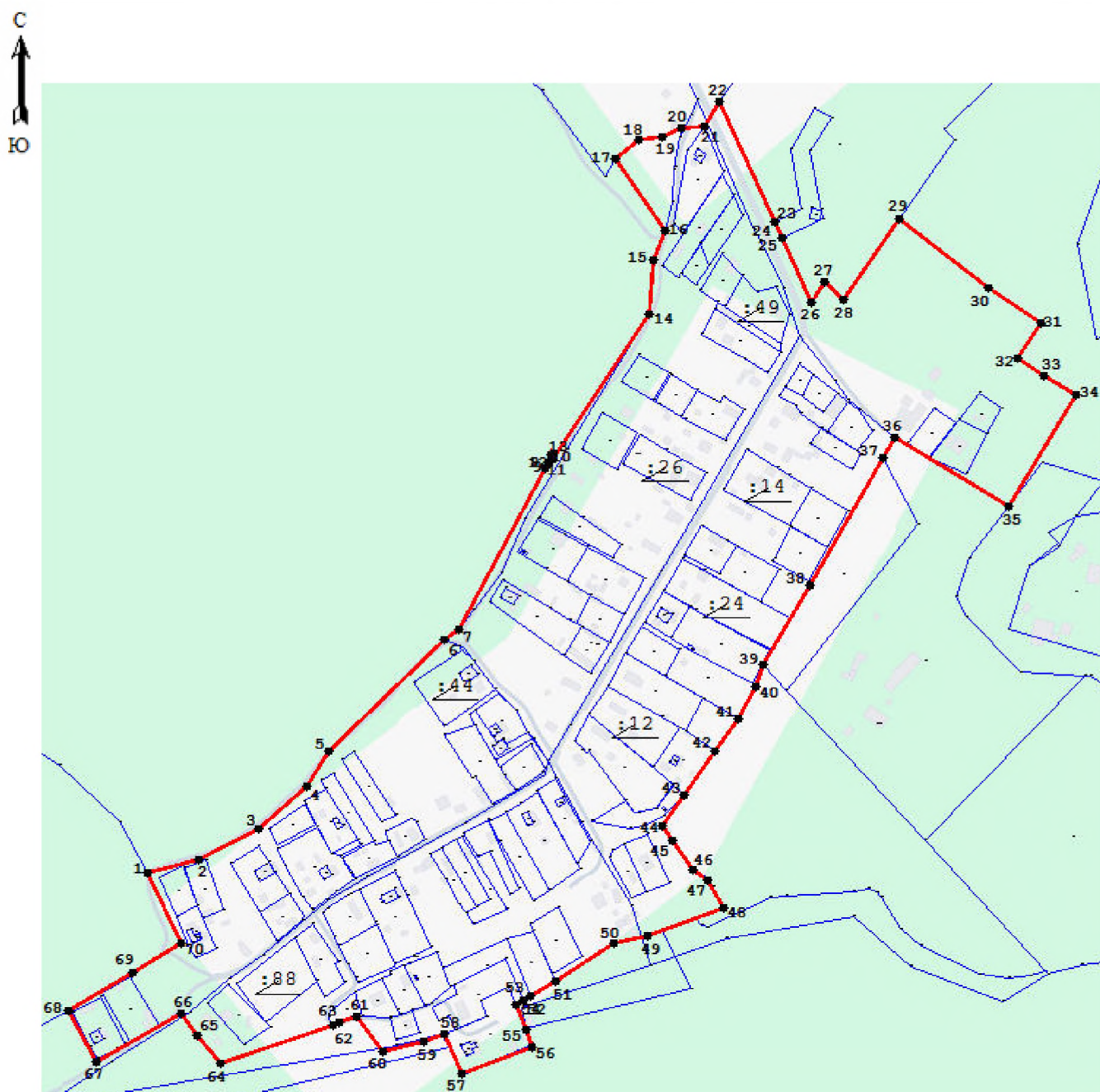
Раздел 3

Сведения о местоположении измененных (уточненных) границ объекта							
1, Система координат <u>МСК-47, зона 2</u>							
2, Сведения о характерных точках границ объекта							
Обозначение характерных точек границ	Существующие координаты, м		Измененные (уточненные) координаты, м		Метод определения координат характерной точки	Средняя квадратическая погрешность положения характерной точки (M _t), м	Описание обозначения точки на местности (при наличии)
	X	Y	X	Y			
1	2	3	4	5	6	7	8
1	388609,49	2173589,89	388609,49	2173589,89	Картометрический метод	0,10	–
2	388621,41	2173638,49	388621,41	2173638,49	Картометрический метод	0,10	–
3	388650,44	2173695,69	388650,44	2173695,69	Картометрический метод	0,10	–
4	388690,75	2173740,62	388690,75	2173740,62	Картометрический метод	0,10	–
5	388723,98	2173761,92	388723,98	2173761,92	Картометрический метод	0,10	–
6	388829,27	2173872,08	388829,27	2173872,08	Картометрический метод	0,10	–
7	388840,17	2173885,71	388840,17	2173885,71	Картометрический метод	0,10	–
8	388991,77	2173967,28	388991,77	2173967,28	Картометрический метод	0,10	–
9	388997,30	2173971,00	388997,30	2173971,00	Картометрический метод	0,10	–
10	388997,75	2173969,77	388997,75	2173969,77	Картометрический метод	0,10	–
11	389004,44	2173972,31	389004,44	2173972,31	Картометрический метод	0,10	–
12	389003,63	2173974,44	389003,63	2173974,44	Картометрический метод	0,10	–
13	389000,75	2173973,34	389000,75	2173973,34	Картометрический метод	0,10	–
14	389138,10	2174066,05	389138,10	2174066,05	Картометрический метод	0,10	–
15	389188,34	2174069,66	389188,34	2174069,66	Картометрический метод	0,10	–
16	389217,14	2174081,42	389217,14	2174081,42	Картометрический метод	0,10	–
17	389284,05	2174032,99	389284,05	2174032,99	Картометрический метод	0,10	–
18	389301,94	2174056,06	389301,94	2174056,06	Картометрический метод	0,10	–
19	389305,78	2174077,64	389305,78	2174077,64	Картометрический метод	0,10	–
20	389313,36	2174095,92	389313,36	2174095,92	Картометрический метод	0,10	–
21	389315,65	2174117,84	389315,65	2174117,84	Картометрический метод	0,10	–
22	389338,49	2174131,41	389338,49	2174131,41	Картометрический метод	0,10	–
23	389225,48	2174184,10	389225,48	2174184,10	Картометрический метод	0,10	–
24	389225,47	2174184,11	389225,47	2174184,11	Картометрический метод	0,10	–
25	389209,16	2174191,72	389209,16	2174191,72	Картометрический метод	0,10	–




1	2	3	4	5	6	7	8
26	389149,34	2174219,62	389149,34	2174219,62	Картометрический метод	0,10	–
27	389167,62	2174231,89	389167,62	2174231,89	Картометрический метод	0,10	–
28	389151,12	2174249,32	389151,12	2174249,32	Картометрический метод	0,10	–
29	389228,16	2174303,12	389228,16	2174303,12	Картометрический метод	0,10	–
30	389162,69	2174387,67	389162,69	2174387,67	Картометрический метод	0,10	–
31	389128,60	2174436,97	389128,60	2174436,97	Картометрический метод	0,10	–
32	389095,50	2174415,38	389095,50	2174415,38	Картометрический метод	0,10	–
33	389079,07	2174440,24	389079,07	2174440,24	Картометрический метод	0,10	–
34	389061,02	2174470,03	389061,02	2174470,03	Картометрический метод	0,10	–
35	388955,50	2174406,66	388955,50	2174406,66	Картометрический метод	0,10	–
36	389021,22	2174298,84	389021,22	2174298,84	Картометрический метод	0,10	–
37	389001,30	2174287,30	389001,30	2174287,30	Картометрический метод	0,10	–
38	388880,81	2174217,41	388880,81	2174217,41	Картометрический метод	0,10	–
39	388806,13	2174173,83	388806,13	2174173,83	Картометрический метод	0,10	–
40	388786,12	2174166,85	388786,12	2174166,85	Картометрический метод	0,10	–
41	388754,70	2174150,31	388754,70	2174150,31	Картометрический метод	0,10	–
42	388724,40	2174127,38	388724,40	2174127,38	Картометрический метод	0,10	–
43	388682,46	2174098,38	388682,46	2174098,38	Картометрический метод	0,10	–
44	388653,39	2174078,28	388653,39	2174078,28	Картометрический метод	0,10	–
45	388639,28	2174088,33	388639,28	2174088,33	Картометрический метод	0,10	–
46	388611,60	2174107,76	388611,60	2174107,76	Картометрический метод	0,10	–
47	388602,48	2174121,06	388602,48	2174121,06	Картометрический метод	0,10	–
48	388576,69	2174135,52	388576,69	2174135,52	Картометрический метод	0,10	–
49	388549,60	2174063,83	388549,60	2174063,83	Картометрический метод	0,10	–
50	388542,29	2174032,77	388542,29	2174032,77	Картометрический метод	0,10	–
51	388506,79	2173976,80	388506,79	2173976,80	Картометрический метод	0,10	–
52	388492,63	2173952,64	388492,63	2173952,64	Картометрический метод	0,10	–
53	388489,10	2173946,59	388489,10	2173946,59	Картометрический метод	0,10	–
54	388484,99	2173939,55	388484,99	2173939,55	Картометрический метод	0,10	–
55	388461,14	2173949,28	388461,14	2173949,28	Картометрический метод	0,10	–
56	388445,05	2173954,35	388445,05	2173954,35	Картометрический метод	0,10	–
57	388419,94	2173887,48	388419,94	2173887,48	Картометрический метод	0,10	–

ОПИСАНИЕ МЕСТОПОЛОЖЕНИЯ ГРАНИЦ
деревня Курголово Клопицкого сельского поселения Волосовского муниципального района
Ленинградской области
(наименование объекта землеустройства)

План границ



Условные обозначения

- | | |
|--|--|
|  изменяемая граница населенного пункта |  1 характерная точка изменяемого населенного пункта |
|  границы объектов недвижимости, сведения о которых содержатся в едином государственном реестре недвижимости | :257 номер земельного участка, сведения о котором содержатся в едином государственном реестре недвижимости |

Масштаб 1:5000

Подпись _____

Дата _____

ОПИСАНИЕ МЕСТОПОЛОЖЕНИЯ ГРАНИЦ

деревня Медниково Клопицкого сельского поселения Волосовского муниципального района Ленинградской области
(наименование объекта, местоположение границ которого описано (далее - объект))

Раздел 1

Сведения об объекте

Сведения об объекте		
№ п/п	Характеристики объекта	Описание характеристик
1	2	3
1	Местоположение объекта	Ленинградская область, Волосовский муниципальный район, Клопицкое сельское поселение, деревня Медниково
2	Площадь объекта +/- величина погрешности определения площади (Р+/- Дельта Р)	924870 м ² +/-194 м ²
3	Иные характеристики объекта	деревня Медниково

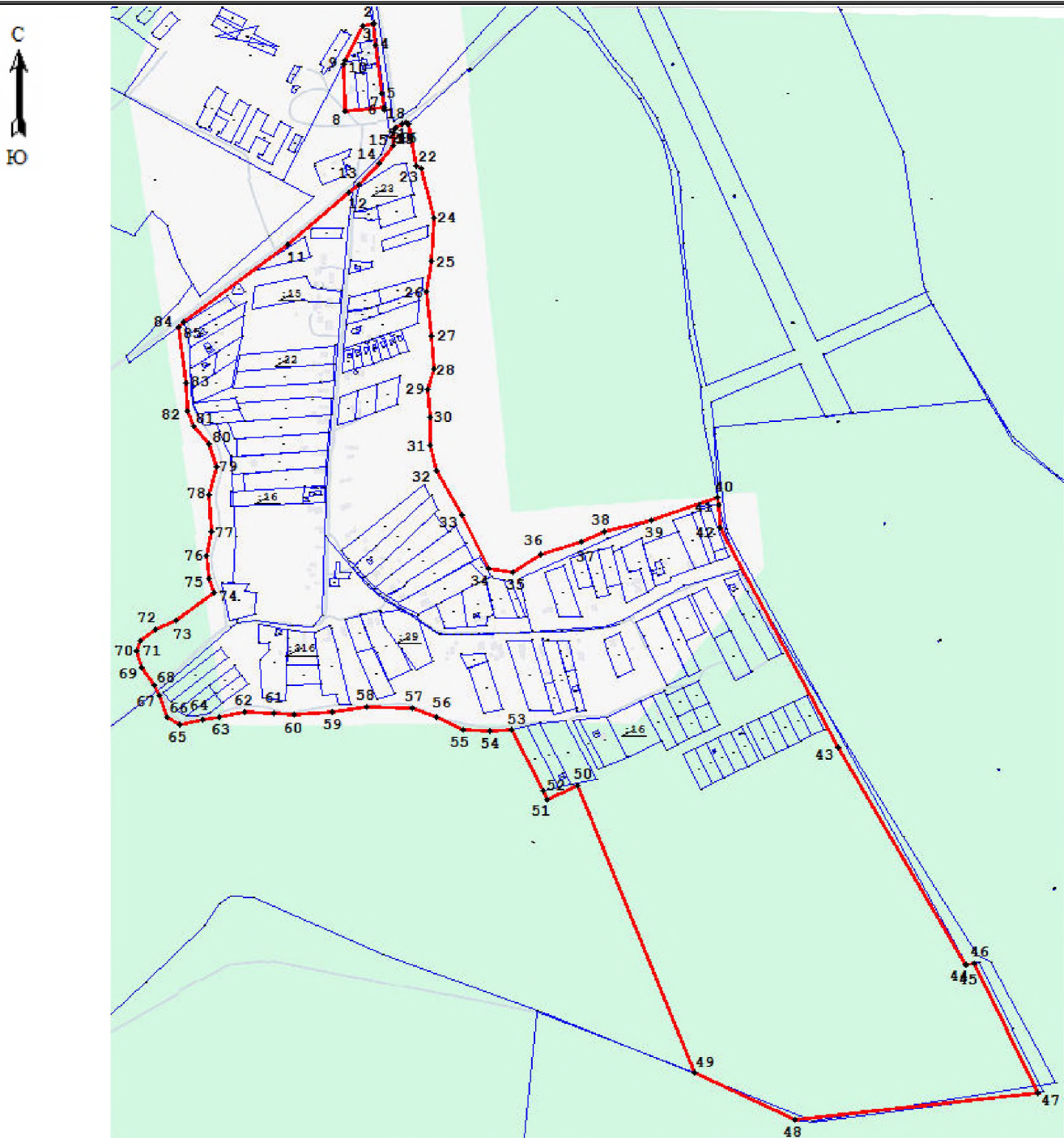
Раздел 3

Сведения о местоположении измененных (уточненных) границ объекта							
1, Система координат <u>МСК-47, зона 2</u>							
2, Сведения о характерных точках границ объекта							
Обозначение характерных точек границ	Существующие координаты, м		Измененные (уточненные) координаты, м		Метод определения координат характерной точки	Средняя квадратическая погрешность положения характерной точки (M _t), м	Описание обозначения точки на местности (при наличии)
	X	Y	X	Y			
1	2	3	4	5	6	7	8
Часть №1							
1	393581,99	2168181,68	393581,99	2168181,68	Картометрический метод	0,10	–
2	393672,77	2168288,24	393672,77	2168288,24	Картометрический метод	0,10	–
3	393686,71	2168305,22	393686,71	2168305,22	Картометрический метод	0,10	–
4	393722,02	2168340,22	393722,02	2168340,22	Картометрический метод	0,10	–
5	393754,74	2168364,59	393754,74	2168364,59	Картометрический метод	0,10	–
6	393775,83	2168365,42	393775,83	2168365,42	Картометрический метод	0,10	–
7	393784,06	2168370,00	393784,06	2168370,00	Картометрический метод	0,10	–
8	393790,85	2168380,29	393790,85	2168380,29	Картометрический метод	0,10	–
9	393792,75	2168386,68	393792,75	2168386,68	Картометрический метод	0,10	–
10	393791,81	2168389,32	393791,81	2168389,32	Картометрический метод	0,10	–
11	393790,86	2168391,96	393790,86	2168391,96	Картометрический метод	0,10	–
12	393719,67	2168404,25	393719,67	2168404,25	Картометрический метод	0,10	–
13	393714,76	2168413,54	393714,76	2168413,54	Картометрический метод	0,10	–
14	393627,30	2168436,16	393627,30	2168436,16	Картометрический метод	0,10	–
15	393553,71	2168430,05	393553,71	2168430,05	Картометрический метод	0,10	–
16	393499,36	2168422,47	393499,36	2168422,47	Картометрический метод	0,10	–
17	393422,25	2168431,81	393422,25	2168431,81	Картометрический метод	0,10	–
18	393365,48	2168435,37	393365,48	2168435,37	Картометрический метод	0,10	–
19	393329,55	2168425,41	393329,55	2168425,41	Картометрический метод	0,10	–
20	393282,33	2168429,57	393282,33	2168429,57	Картометрический метод	0,10	–
21	393234,55	2168428,46	393234,55	2168428,46	Картометрический метод	0,10	–
22	393188,65	2168439,65	393188,65	2168439,65	Картометрический метод	0,10	–
23	393111,20	2168483,76	393111,20	2168483,76	Картометрический метод	0,10	–
24	393019,69	2168530,51	393019,69	2168530,51	Картометрический метод	0,10	–
25	393012,82	2168572,73	393012,82	2168572,73	Картометрический метод	0,10	–

1	2	3	4	5	6	7	8
26	393044,76	2168620,74	393044,76	2168620,74	Картометрический метод	0,10	–
27	393064,97	2168690,67	393064,97	2168690,67	Картометрический метод	0,10	–
28	393084,26	2168731,84	393084,26	2168731,84	Картометрический метод	0,10	–
29	393103,84	2168812,17	393103,84	2168812,17	Картометрический метод	0,10	–
30	393143,07	2168927,60	393143,07	2168927,60	Картометрический метод	0,10	–
31	393130,21	2168929,96	393130,21	2168929,96	Картометрический метод	0,10	–
32	393090,00	2168932,49	393090,00	2168932,49	Картометрический метод	0,10	–
33	392708,44	2169136,90	392708,44	2169136,90	Картометрический метод	0,10	–
34	392331,83	2169356,89	392331,83	2169356,89	Картометрический метод	0,10	–
35	392332,29	2169360,03	392332,29	2169360,03	Картометрический метод	0,10	–
36	392334,30	2169373,62	392334,30	2169373,62	Картометрический метод	0,10	–
37	392109,57	2169482,62	392109,57	2169482,62	Картометрический метод	0,10	–
38	392062,00	2169062,68	392062,00	2169062,68	Картометрический метод	0,10	–
39	392144,33	2168887,47	392144,33	2168887,47	Картометрический метод	0,10	–
40	392642,17	2168685,64	392642,17	2168685,64	Картометрический метод	0,10	–
41	392618,55	2168630,75	392618,55	2168630,75	Картометрический метод	0,10	–
42	392632,82	2168624,90	392632,82	2168624,90	Картометрический метод	0,10	–
43	392739,40	2168569,92	392739,40	2168569,92	Картометрический метод	0,10	–
44	392737,57	2168532,91	392737,57	2168532,91	Картометрический метод	0,10	–
45	392738,98	2168486,05	392738,98	2168486,05	Картометрический метод	0,10	–
46	392762,49	2168439,13	392762,49	2168439,13	Картометрический метод	0,10	–
47	392776,39	2168397,14	392776,39	2168397,14	Картометрический метод	0,10	–
48	392778,54	2168318,77	392778,54	2168318,77	Картометрический метод	0,10	–
49	392771,08	2168257,94	392771,08	2168257,94	Картометрический метод	0,10	–
50	392764,90	2168192,66	392764,90	2168192,66	Картометрический метод	0,10	–
51	392768,48	2168158,15	392768,48	2168158,15	Картометрический метод	0,10	–
52	392770,00	2168106,92	392770,00	2168106,92	Картометрический метод	0,10	–
53	392761,10	2168062,09	392761,10	2168062,09	Картометрический метод	0,10	–
54	392756,27	2168033,63	392756,27	2168033,63	Картометрический метод	0,10	–
55	392747,50	2167994,87	392747,50	2167994,87	Картометрический метод	0,10	–
56	392761,44	2167972,04	392761,44	2167972,04	Картометрический метод	0,10	–
57	392799,30	2167959,50	392799,30	2167959,50	Картометрический метод	0,10	–
58	392815,75	2167949,38	392815,75	2167949,38	Картометрический метод	0,10	–

ОПИСАНИЕ МЕСТОПОЛОЖЕНИЯ ГРАНИЦ
деревни Медниково Клопицкого сельского поселения Волосовского муниципального
района Ленинградской области
 (наименование объекта землеустройства)

План границ



Условные обозначения

— изменяемая граница населенного пункта

● 1 характерная точка изменяемого населенного пункта

— границы объектов недвижимости, сведения о которых содержатся в едином государственном реестре недвижимости

:257 номер земельного участка, сведения о котором содержатся в едином государственном реестре недвижимости

Масштаб 1:8000

Подпись _____

Дата _____

ОПИСАНИЕ МЕСТОПОЛОЖЕНИЯ ГРАНИЦ

деревня Модолицы Клопицкого сельского поселения Волосовского муниципального района Ленинградской области
(наименование объекта, местоположение границ которого описано (далее - объект))

Раздел 1

Сведения об объекте

Сведения об объекте		
№ п/п	Характеристики объекта	Описание характеристик
1	2	3
1	Местоположение объекта	Ленинградская область, Волосовский муниципальный район, Клопицкое сельское поселение, деревня Модолицы
2	Площадь объекта +/- величина погрешности определения площади (Р+/- Дельта Р)	390666 м ² +/-127 м ²
3	Иные характеристики объекта	деревня Модолицы

Раздел 3

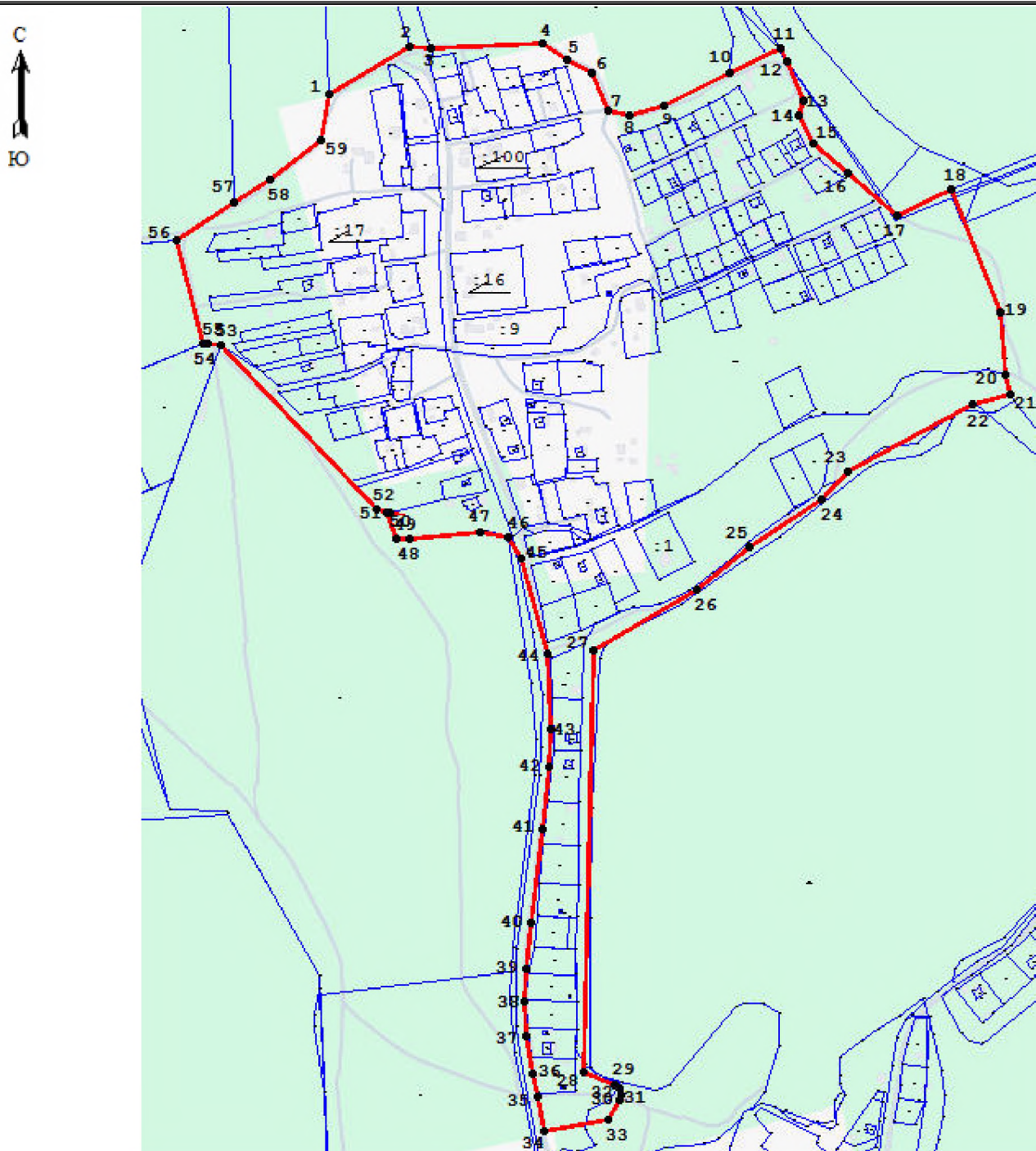
Сведения о местоположении измененных (уточненных) границ объекта							
1. Система координат <u>МСК-47, зона 2</u>							
2. Сведения о характерных точках границ объекта							
Обозначение характерных точек границ	Существующие координаты, м		Измененные (уточненные) координаты, м		Метод определения координат характерной точки	Средняя квадратическая погрешность положения характерной точки (Mt), м	Описание обозначения точки на местности (при наличии)
	X	Y	X	Y			
1	2	3	4	5	6	7	8
1	406233,10	2167274,31	406233,10	2167274,31	Картометрический метод	0,10	–
2	406284,63	2167361,66	406284,63	2167361,66	Картометрический метод	0,10	–
3	406281,78	2167383,46	406281,78	2167383,46	Картометрический метод	0,10	–
4	406286,77	2167504,67	406286,77	2167504,67	Картометрический метод	0,10	–
5	406269,83	2167530,51	406269,83	2167530,51	Картометрический метод	0,10	–
6	406255,81	2167557,31	406255,81	2167557,31	Картометрический метод	0,10	–
7	406214,41	2167574,90	406214,41	2167574,90	Картометрический метод	0,10	–
8	406209,20	2167597,53	406209,20	2167597,53	Картометрический метод	0,10	–
9	406219,63	2167633,72	406219,63	2167633,72	Картометрический метод	0,10	–
10	406255,86	2167704,83	406255,86	2167704,83	Картометрический метод	0,10	–
11	406282,77	2167759,53	406282,77	2167759,53	Картометрический метод	0,10	–
12	406267,59	2167767,32	406267,59	2167767,32	Картометрический метод	0,10	–
13	406225,04	2167784,43	406225,04	2167784,43	Картометрический метод	0,10	–
14	406210,19	2167778,95	406210,19	2167778,95	Картометрический метод	0,10	–
15	406179,92	2167795,51	406179,92	2167795,51	Картометрический метод	0,10	–
16	406147,98	2167832,33	406147,98	2167832,33	Картометрический метод	0,10	–
17	406102,44	2167885,46	406102,44	2167885,46	Картометрический метод	0,10	–
18	406131,06	2167942,66	406131,06	2167942,66	Картометрический метод	0,10	–
19	405997,53	2167995,16	405997,53	2167995,16	Картометрический метод	0,10	–
20	405930,83	2168000,70	405930,83	2168000,70	Картометрический метод	0,10	–
21	405910,13	2168006,66	405910,13	2168006,66	Картометрический метод	0,10	–
22	405899,24	2167966,43	405899,24	2167966,43	Картометрический метод	0,10	–
23	405826,54	2167831,88	405826,54	2167831,88	Картометрический метод	0,10	–
24	405796,29	2167803,42	405796,29	2167803,42	Картометрический метод	0,10	–
25	405745,30	2167725,46	405745,30	2167725,46	Картометрический метод	0,10	–

1	2	3	4	5	6	7	8
26	405699,75	2167669,58	405699,75	2167669,58	Картометрический метод	0,10	–
27	405634,22	2167558,37	405634,22	2167558,37	Картометрический метод	0,10	–
28	405182,36	2167547,51	405182,36	2167547,51	Картометрический метод	0,10	–
29	405168,23	2167581,51	405168,23	2167581,51	Картометрический метод	0,10	–
30	405163,79	2167586,03	405163,79	2167586,03	Картометрический метод	0,10	–
31	405156,37	2167588,59	405156,37	2167588,59	Картометрический метод	0,10	–
32	405151,90	2167586,53	405151,90	2167586,53	Картометрический метод	0,10	–
33	405130,83	2167574,31	405130,83	2167574,31	Картометрический метод	0,10	–
34	405117,93	2167504,74	405117,93	2167504,74	Картометрический метод	0,10	–
35	405155,22	2167497,80	405155,22	2167497,80	Картометрический метод	0,10	–
36	405179,13	2167493,51	405179,13	2167493,51	Картометрический метод	0,10	–
37	405221,22	2167485,96	405221,22	2167485,96	Картометрический метод	0,10	–
38	405256,59	2167483,92	405256,59	2167483,92	Картометрический метод	0,10	–
39	405293,43	2167485,58	405293,43	2167485,58	Картометрический метод	0,10	–
40	405341,39	2167490,75	405341,39	2167490,75	Картометрический метод	0,10	–
41	405443,17	2167503,72	405443,17	2167503,72	Картометрический метод	0,10	–
42	405509,55	2167510,75	405509,55	2167510,75	Картометрический метод	0,10	–
43	405550,06	2167512,58	405550,06	2167512,58	Картометрический метод	0,10	–
44	405631,58	2167508,34	405631,58	2167508,34	Картометрический метод	0,10	–
45	405733,50	2167480,11	405733,50	2167480,11	Картометрический метод	0,10	–
46	405755,96	2167467,25	405755,96	2167467,25	Картометрический метод	0,10	–
47	405762,47	2167436,30	405762,47	2167436,30	Картометрический метод	0,10	–
48	405754,32	2167360,28	405754,32	2167360,28	Картометрический метод	0,10	–
49	405754,21	2167347,36	405754,21	2167347,36	Картометрический метод	0,10	–
50	405782,09	2167335,43	405782,09	2167335,43	Картометрический метод	0,10	–
51	405782,92	2167339,13	405782,92	2167339,13	Картометрический метод	0,10	–
52	405785,92	2167324,85	405785,92	2167324,85	Картометрический метод	0,10	–
53	405963,24	2167158,80	405963,24	2167158,80	Картометрический метод	0,10	–
54	405964,53	2167143,99	405964,53	2167143,99	Картометрический метод	0,10	–
55	405965,00	2167138,51	405965,00	2167138,51	Картометрический метод	0,10	–
56	406076,53	2167109,95	406076,53	2167109,95	Картометрический метод	0,10	–
57	406116,58	2167171,75	406116,58	2167171,75	Картометрический метод	0,10	–
58	406141,49	2167210,19	406141,49	2167210,19	Картометрический метод	0,10	–




1	2	3	4	5	6	7	8
59	406183,83	2167265,82	406183,83	2167265,82	Картометрический метод	0,10	–
1	406233,10	2167274,31	406233,10	2167274,31	Картометрический метод	0,10	–
3, Сведения о характерных точках части (частей) границы объекта							
–	–	–	–	–	–	–	–

ОПИСАНИЕ МЕСТОПОЛОЖЕНИЯ ГРАНИЦ
деревни Модолицы Клопицкого сельского поселения Волосовского муниципального
района Ленинградской области
 (наименование объекта землеустройства)

План границ



Условные обозначения

- | | |
|--|--|
|  изменяемая граница населенного пункта |  1 характерная точка изменяемого населенного пункта |
|  границы объектов недвижимости, сведения о которых содержатся в едином государственном реестре недвижимости | :257 номер земельного участка, сведения о котором содержатся в едином государственном реестре недвижимости |

Масштаб 1:5000

Подпись _____

Дата _____

ОПИСАНИЕ МЕСТОПОЛОЖЕНИЯ ГРАНИЦ

деревня Муратово Клопицкого сельского поселения Волосовского муниципального района Ленинградской области
(наименование объекта, местоположение границ которого описано (далее - объект))

Раздел 1

Сведения об объекте

Сведения об объекте		
№ п/п	Характеристики объекта	Описание характеристик
1	2	3
1	Местоположение объекта	Ленинградская область, Волосовский муниципальный район, Клопицкое сельское поселение, деревня Муратово
2	Площадь объекта +/- величина погрешности определения площади (Р+/- Дельта Р)	540015 м ² +/-150 м ²
3	Иные характеристики объекта	деревня Муратово

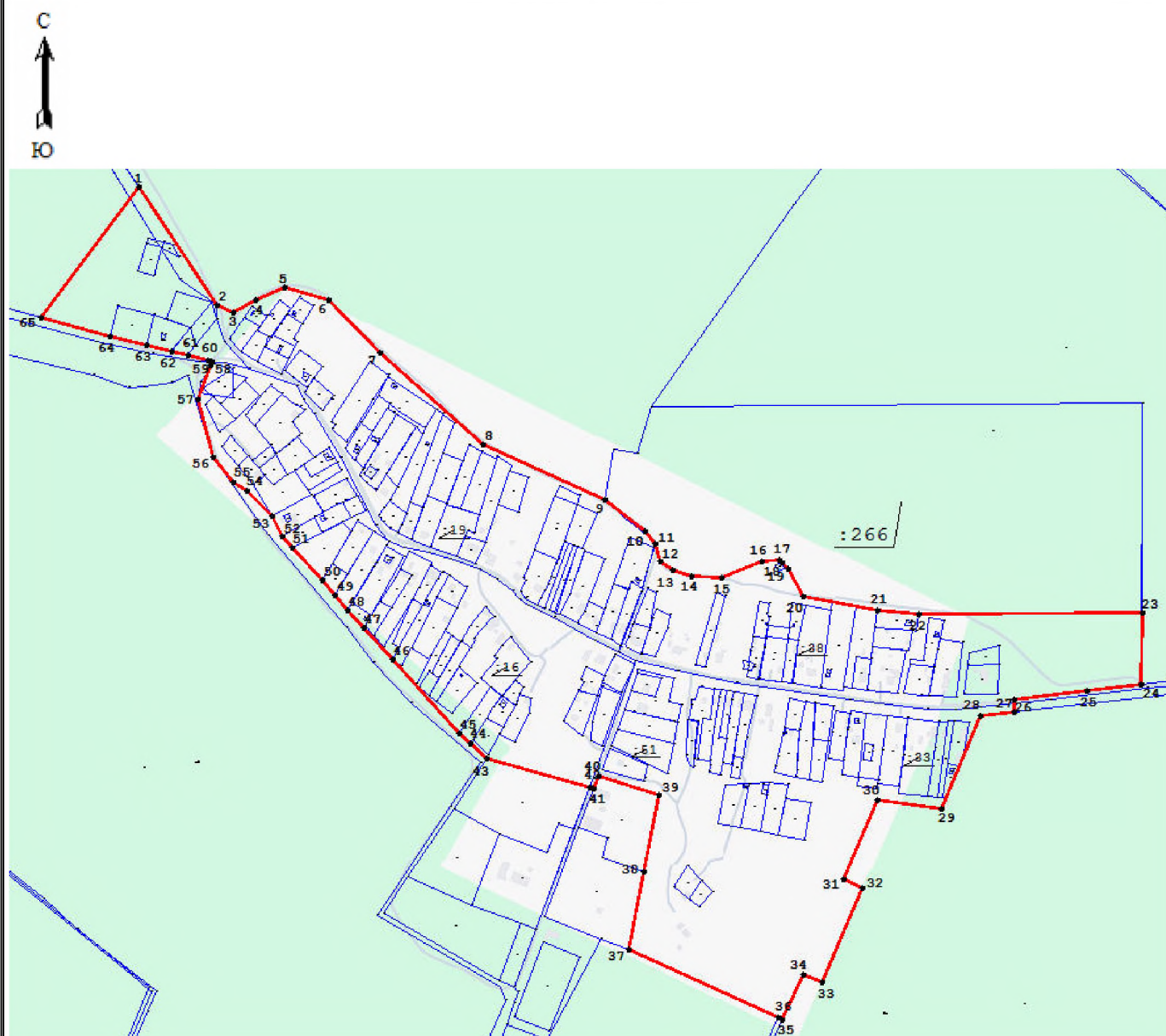
Раздел 3

Сведения о местоположении измененных (уточненных) границ объекта							
1, Система координат <u>МСК-47, зона 2</u>							
2, Сведения о характерных точках границ объекта							
Обозначение характерных точек границ	Существующие координаты, м		Измененные (уточненные) координаты, м		Метод определения координат характерной точки	Средняя квадратическая погрешность положения характерной точки (M _t), м	Описание обозначения точки на местности (при наличии)
	X	Y	X	Y			
1	2	3	4	5	6	7	8
1	395840,50	2171087,09	395840,50	2171087,09	Картометрический метод	0,10	–
2	395670,39	2171200,69	395670,39	2171200,69	Картометрический метод	0,10	–
3	395658,11	2171224,02	395658,11	2171224,02	Картометрический метод	0,10	–
4	395676,24	2171256,23	395676,24	2171256,23	Картометрический метод	0,10	–
5	395695,07	2171297,83	395695,07	2171297,83	Картометрический метод	0,10	–
6	395676,96	2171362,27	395676,96	2171362,27	Картометрический метод	0,10	–
7	395599,79	2171436,32	395599,79	2171436,32	Картометрический метод	0,10	–
8	395467,74	2171586,63	395467,74	2171586,63	Картометрический метод	0,10	–
9	395387,48	2171763,59	395387,48	2171763,59	Картометрический метод	0,10	–
10	395341,82	2171820,83	395341,82	2171820,83	Картометрический метод	0,10	–
11	395323,24	2171835,26	395323,24	2171835,26	Картометрический метод	0,10	–
12	395298,69	2171842,86	395298,69	2171842,86	Картометрический метод	0,10	–
13	395285,68	2171860,09	395285,68	2171860,09	Картометрический метод	0,10	–
14	395277,35	2171887,87	395277,35	2171887,87	Картометрический метод	0,10	–
15	395274,18	2171931,30	395274,18	2171931,30	Картометрический метод	0,10	–
16	395298,49	2171990,24	395298,49	2171990,24	Картометрический метод	0,10	–
17	395300,79	2172014,97	395300,79	2172014,97	Картометрический метод	0,10	–
18	395297,08	2172018,96	395297,08	2172018,96	Картометрический метод	0,10	–
19	395287,42	2172027,46	395287,42	2172027,46	Картометрический метод	0,10	–
20	395247,04	2172050,17	395247,04	2172050,17	Картометрический метод	0,10	–
21	395227,76	2172157,82	395227,76	2172157,82	Картометрический метод	0,10	–
22	395221,80	2172217,68	395221,80	2172217,68	Картометрический метод	0,10	–
23	395223,47	2172540,66	395223,47	2172540,66	Картометрический метод	0,10	–
24	395120,60	2172540,30	395120,60	2172540,30	Картометрический метод	0,10	–
25	395111,21	2172461,65	395111,21	2172461,65	Картометрический метод	0,10	–




1	2	3	4	5	6	7	8
26	395098,87	2172354,97	395098,87	2172354,97	Картометрический метод	0,10	–
27	395080,69	2172356,70	395080,69	2172356,70	Картометрический метод	0,10	–
28	395075,08	2172305,90	395075,08	2172305,90	Картометрический метод	0,10	–
29	394940,47	2172250,50	394940,47	2172250,50	Картометрический метод	0,10	–
30	394953,02	2172157,53	394953,02	2172157,53	Картометрический метод	0,10	–
31	394837,95	2172108,70	394837,95	2172108,70	Картометрический метод	0,10	–
32	394826,02	2172136,23	394826,02	2172136,23	Картометрический метод	0,10	–
33	394687,93	2172077,64	394687,93	2172077,64	Картометрический метод	0,10	–
34	394699,65	2172050,01	394699,65	2172050,01	Картометрический метод	0,10	–
35	394634,57	2172019,87	394634,57	2172019,87	Картометрический метод	0,10	–
36	394637,52	2172013,47	394637,52	2172013,47	Картометрический метод	0,10	–
37	394735,65	2171798,09	394735,65	2171798,09	Картометрический метод	0,10	–
38	394849,64	2171819,97	394849,64	2171819,97	Картометрический метод	0,10	–
39	394960,72	2171841,30	394960,72	2171841,30	Картометрический метод	0,10	–
40	394987,13	2171753,00	394987,13	2171753,00	Картометрический метод	0,10	–
41	394969,27	2171746,16	394969,27	2171746,16	Картометрический метод	0,10	–
42	394970,85	2171741,05	394970,85	2171741,05	Картометрический метод	0,10	–
43	395012,40	2171592,38	395012,40	2171592,38	Картометрический метод	0,10	–
44	395034,23	2171567,42	395034,23	2171567,42	Картометрический метод	0,10	–
45	395048,89	2171551,02	395048,89	2171551,02	Картометрический метод	0,10	–
46	395155,95	2171454,89	395155,95	2171454,89	Картометрический метод	0,10	–
47	395201,94	2171413,20	395201,94	2171413,20	Картометрический метод	0,10	–
48	395227,11	2171389,83	395227,11	2171389,83	Картометрический метод	0,10	–
49	395249,03	2171371,80	395249,03	2171371,80	Картометрический метод	0,10	–
50	395270,71	2171353,99	395270,71	2171353,99	Картометрический метод	0,10	–
51	395318,79	2171309,68	395318,79	2171309,68	Картометрический метод	0,10	–
52	395335,31	2171294,50	395335,31	2171294,50	Картометрический метод	0,10	–
53	395363,82	2171280,64	395363,82	2171280,64	Картометрический метод	0,10	–
54	395400,33	2171244,47	395400,33	2171244,47	Картометрический метод	0,10	–
55	395412,86	2171224,95	395412,86	2171224,95	Картометрический метод	0,10	–
56	395449,45	2171195,81	395449,45	2171195,81	Картометрический метод	0,10	–

ОПИСАНИЕ МЕСТОПОЛОЖЕНИЯ ГРАНИЦ
деревни Муратово Клопицкого сельского поселения Волосовского муниципального района
Ленинградской области
 (наименование объекта землеустройства)

План границ



Условные обозначения

- | | |
|---|--|
|  изменяемая граница населенного пункта |  1 характерная точка изменяемого населенного пункта |
|  границы объектов недвижимости, сведения о которых содержатся в едином государственном реестре недвижимости | :257 номер земельного участка, сведения о котором содержатся в едином государственном реестре недвижимости |

Масштаб 1:7000

Подпись _____

Дата _____

ОПИСАНИЕ МЕСТОПОЛОЖЕНИЯ ГРАНИЦ

деревня Ожогово Клопицкого сельского поселения Волосовского муниципального района Ленинградской области
(наименование объекта, местоположение границ которого описано (далее - объект))

Раздел 1

Сведения об объекте

Сведения об объекте		
№ п/п	Характеристики объекта	Описание характеристик
1	2	3
1	Местоположение объекта	Ленинградская область, Волосовский муниципальный район, Клопицкое сельское поселение, деревня Ожогово
2	Площадь объекта +/- величина погрешности определения площади (Р+/- Дельта Р)	189037 м ² +/-87 м ²
3	Иные характеристики объекта	деревня Ожогово

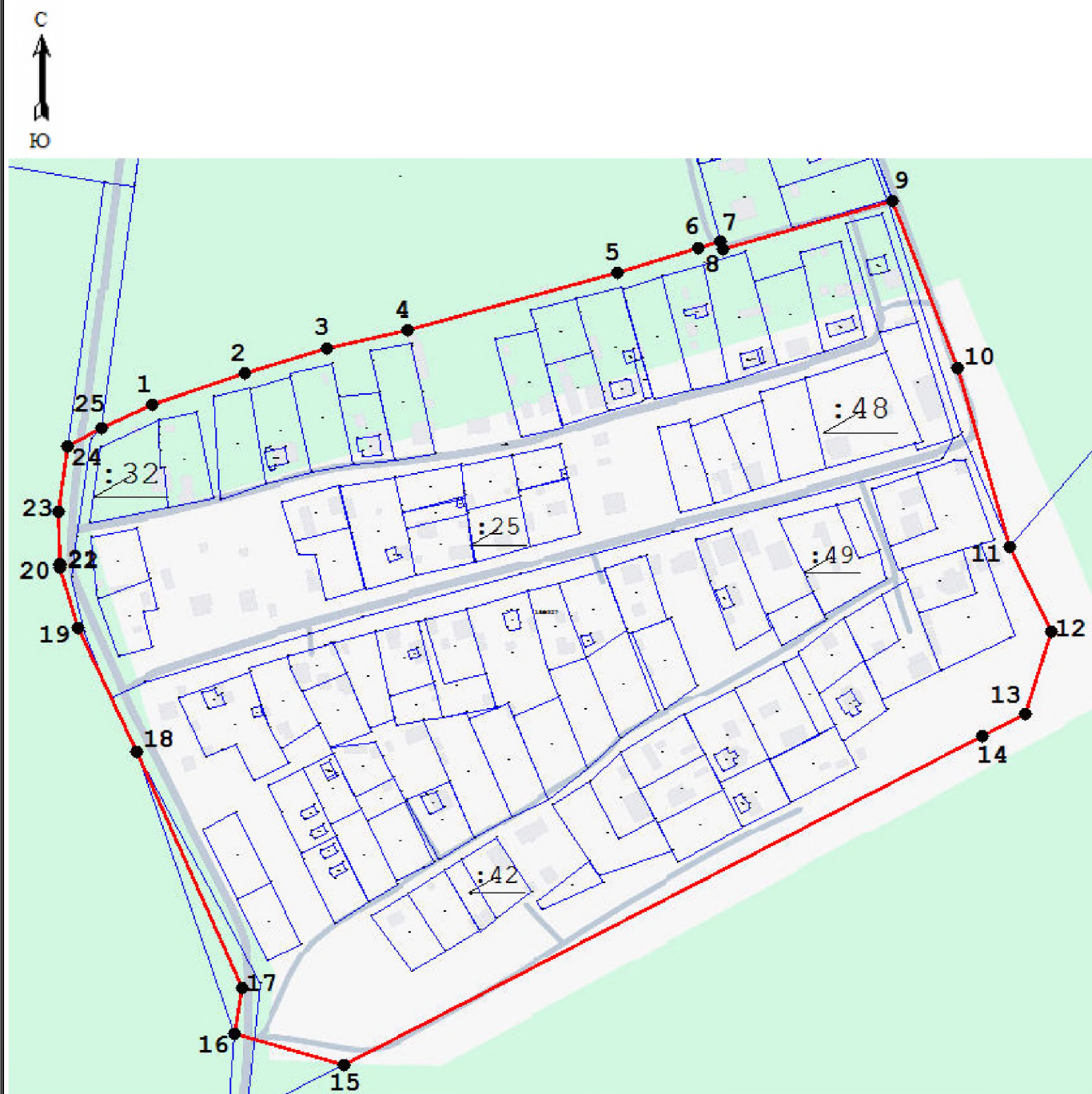
Раздел 3

Сведения о местоположении измененных (уточненных) границ объекта							
1, Система координат <u>МСК-47, зона 2</u>							
2, Сведения о характерных точках границ объекта							
Обозначение характерных точек границ	Существующие координаты, м		Измененные (уточненные) координаты, м		Метод определения координат характерной точки	Средняя квадратическая погрешность положения характерной точки (M _t), м	Описание обозначения точки на местности (при наличии)
	X	Y	X	Y			
1	2	3	4	5	6	7	8
1	398408,93	2173093,52	398408,93	2173093,52	Картометрический метод	0,10	–
2	398427,17	2173148,31	398427,17	2173148,31	Картометрический метод	0,10	–
3	398441,76	2173196,95	398441,76	2173196,95	Картометрический метод	0,10	–
4	398452,23	2173244,02	398452,23	2173244,02	Картометрический метод	0,10	–
5	398486,14	2173367,74	398486,14	2173367,74	Картометрический метод	0,10	–
6	398501,04	2173415,16	398501,04	2173415,16	Картометрический метод	0,10	–
7	398504,54	2173428,48	398504,54	2173428,48	Картометрический метод	0,10	–
8	398499,91	2173429,82	398499,91	2173429,82	Картометрический метод	0,10	–
9	398528,65	2173529,92	398528,65	2173529,92	Картометрический метод	0,10	–
10	398430,48	2173568,03	398430,48	2173568,03	Картометрический метод	0,10	–
11	398324,70	2173598,94	398324,70	2173598,94	Картометрический метод	0,10	–
12	398274,97	2173623,28	398274,97	2173623,28	Картометрический метод	0,10	–
13	398226,92	2173608,18	398226,92	2173608,18	Картометрический метод	0,10	–
14	398213,82	2173582,69	398213,82	2173582,69	Картометрический метод	0,10	–
15	398020,28	2173206,20	398020,28	2173206,20	Картометрический метод	0,10	–
16	398038,90	2173142,43	398038,90	2173142,43	Картометрический метод	0,10	–
17	398065,48	2173146,78	398065,48	2173146,78	Картометрический метод	0,10	–
18	398204,27	2173084,61	398204,27	2173084,61	Картометрический метод	0,10	–
19	398277,18	2173050,08	398277,18	2173050,08	Картометрический метод	0,10	–
20	398313,12	2173039,15	398313,12	2173039,15	Картометрический метод	0,10	–
21	398314,14	2173038,92	398314,14	2173038,92	Картометрический метод	0,10	–
22	398315,21	2173038,82	398315,21	2173038,82	Картометрический метод	0,10	–
23	398345,53	2173038,50	398345,53	2173038,50	Картометрический метод	0,10	–
24	398384,45	2173043,96	398384,45	2173043,96	Картометрический метод	0,10	–
25	398395,12	2173063,51	398395,12	2173063,51	Картометрический метод	0,10	–




1	2	3	4	5	6	7	8
1	398408,93	2173093,52	398408,93	2173093,52	Картометрический метод	0,10	–
3, Сведения о характерных точках части (частей) границы объекта							
–	–	–	–	–	–	–	–

ОПИСАНИЕ МЕСТОПОЛОЖЕНИЯ ГРАНИЦ
деревни Ожогоино Клопицкого сельского поселения Волосовского муниципального района
Ленинградской области
 (наименование объекта землеустройства)

План границ



Условные обозначения

- | | |
|--|--|
|  изменяемая граница населенного пункта |  1 характерная точка изменяемого населенного пункта |
|  границы объектов недвижимости, сведения о которых содержатся в едином государственном реестре недвижимости | :257 номер земельного участка, сведения о котором содержатся в едином государственном реестре недвижимости |

Масштаб 1:3000

Подпись _____

Дата _____

ОПИСАНИЕ МЕСТОПОЛОЖЕНИЯ ГРАНИЦ

деревня Ольхово Клопицкого сельского поселения Волосовского муниципального района Ленинградской области
(наименование объекта, местоположение границ которого описано (далее - объект))

Раздел 1

Сведения об объекте

Сведения об объекте		
№ п/п	Характеристики объекта	Описание характеристик
1	2	3
1	Местоположение объекта	Ленинградская область, Волосовский муниципальный район, Клопицкое сельское поселение, деревня Ольхово
2	Площадь объекта +/- величина погрешности определения площади (Р+/- Дельта Р)	307705 м ² +/-135 м ²
3	Иные характеристики объекта	деревня Ольхово

Раздел 3

Сведения о местоположении измененных (уточненных) границ объекта							
1. Система координат <u>МСК-47, зона 2</u>							
2. Сведения о характерных точках границ объекта							
Обозначение характерных точек границ	Существующие координаты, м		Измененные (уточненные) координаты, м		Метод определения координат характерной точки	Средняя квадратическая погрешность положения характерной точки (M _t), м	Описание обозначения точки на местности (при наличии)
	X	Y	X	Y			
1	2	3	4	5	6	7	8
1	–	–	393458,14	2161305,93	Картометрический метод	0,10	–
2	–	–	393458,09	2161309,33	Картометрический метод	0,10	–
3	–	–	393459,70	2161329,60	Картометрический метод	0,10	–
4	–	–	393485,17	2161343,30	Картометрический метод	0,10	–
5	–	–	393510,77	2161347,29	Картометрический метод	0,10	–
6	–	–	393516,53	2161346,64	Картометрический метод	0,10	–
7	–	–	393526,75	2161340,31	Картометрический метод	0,10	–
8	–	–	393531,28	2161339,01	Картометрический метод	0,10	–
9	–	–	393537,52	2161341,03	Картометрический метод	0,10	–
10	–	–	393540,44	2161345,63	Картометрический метод	0,10	–
11	–	–	393540,72	2161369,59	Картометрический метод	0,10	–
12	–	–	393534,69	2161402,55	Картометрический метод	0,10	–
13	–	–	393530,31	2161413,89	Картометрический метод	0,10	–
14	–	–	393522,23	2161419,65	Картометрический метод	0,10	–
15	–	–	393503,61	2161420,39	Картометрический метод	0,10	–
16	–	–	393494,29	2161424,48	Картометрический метод	0,10	–
17	–	–	393488,10	2161429,50	Картометрический метод	0,10	–
18	–	–	393485,97	2161441,73	Картометрический метод	0,10	–
19	–	–	393487,55	2161459,17	Картометрический метод	0,10	–
20	–	–	393496,79	2161468,59	Картометрический метод	0,10	–
21	–	–	393526,53	2161472,58	Картометрический метод	0,10	–
22	–	–	393530,21	2161476,13	Картометрический метод	0,10	–
23	–	–	393532,10	2161484,08	Картометрический метод	0,10	–
24	–	–	393521,23	2161559,77	Картометрический метод	0,10	–
25	–	–	393507,36	2161613,86	Картометрический метод	0,10	–

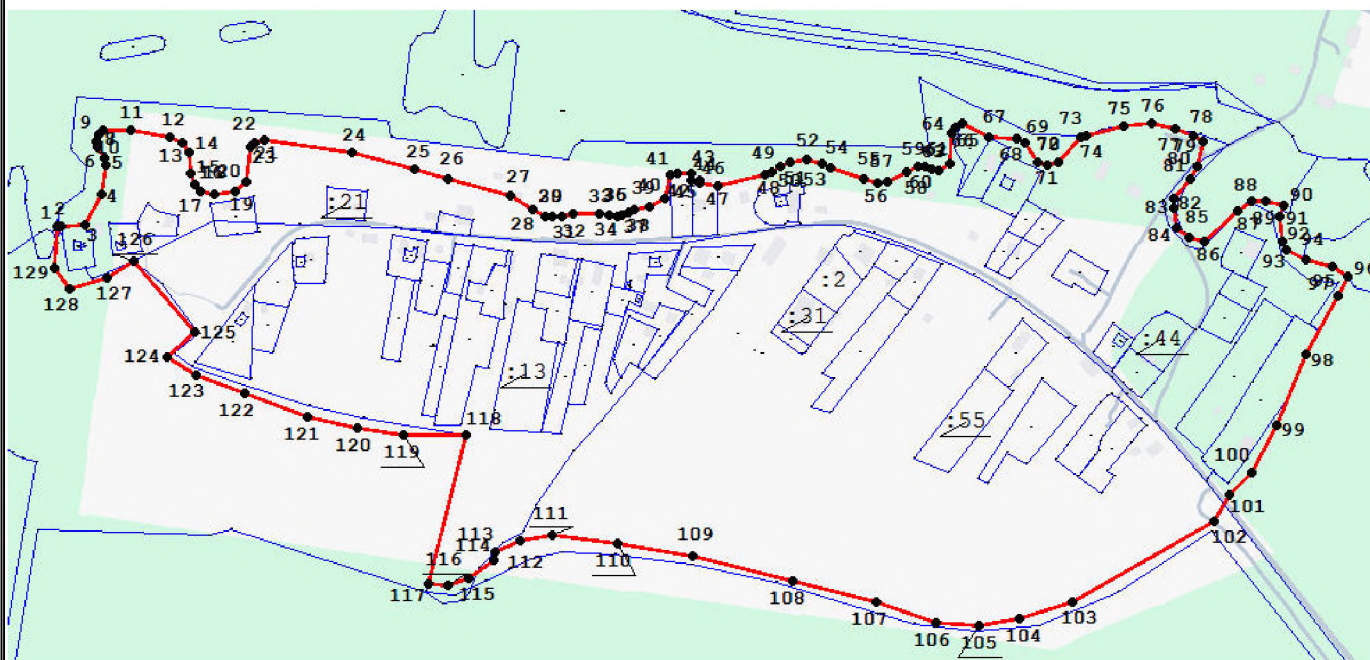
1	2	3	4	5	6	7	8
26	–	–	393499,38	2161642,48	Картометрический метод	0,10	–
27	–	–	393484,10	2161697,28	Картометрический метод	0,10	–
28	–	–	393471,89	2161715,74	Картометрический метод	0,10	–
29	–	–	393466,22	2161727,31	Картометрический метод	0,10	–
30	–	–	393465,93	2161733,09	Картометрический метод	0,10	–
31	–	–	393467,04	2161741,81	Картометрический метод	0,10	–
32	–	–	393468,37	2161750,58	Картометрический метод	0,10	–
33	–	–	393468,96	2161774,03	Картометрический метод	0,10	–
34	–	–	393467,35	2161781,93	Картометрический метод	0,10	–
35	–	–	393466,75	2161789,86	Картометрический метод	0,10	–
36	–	–	393467,75	2161793,52	Картометрический метод	0,10	–
37	–	–	393470,47	2161798,68	Картометрический метод	0,10	–
38	–	–	393472,48	2161804,05	Картометрический метод	0,10	–
39	–	–	393474,40	2161817,63	Картометрический метод	0,10	–
40	–	–	393482,63	2161830,26	Картометрический метод	0,10	–
41	–	–	393502,38	2161835,13	Картометрический метод	0,10	–
42	–	–	393503,10	2161841,31	Картометрический метод	0,10	–
43	–	–	393503,83	2161853,31	Картометрический метод	0,10	–
44	–	–	393497,95	2161853,43	Картометрический метод	0,10	–
45	–	–	393498,20	2161859,83	Картометрический метод	0,10	–
46	–	–	393495,09	2161859,92	Картометрический метод	0,10	–
47	–	–	393493,25	2161875,65	Картометрический метод	0,10	–
48	–	–	393502,40	2161916,30	Картометрический метод	0,10	–
49	–	–	393504,29	2161922,15	Картометрический метод	0,10	–
50	–	–	393509,42	2161930,22	Картометрический метод	0,10	–
51	–	–	393513,67	2161938,67	Картометрический метод	0,10	–
52	–	–	393516,07	2161953,22	Картометрический метод	0,10	–
53	–	–	393511,90	2161965,64	Картометрический метод	0,10	–
54	–	–	393508,45	2161973,43	Картометрический метод	0,10	–
55	–	–	393499,13	2162002,15	Картометрический метод	0,10	–
56	–	–	393495,52	2162014,40	Картометрический метод	0,10	–
57	–	–	393496,51	2162022,29	Картометрический метод	0,10	–
58	–	–	393504,47	2162039,67	Картометрический метод	0,10	–

1	2	3	4	5	6	7	8
59	–	–	393509,84	2162048,58	Картометрический метод	0,10	–
60	–	–	393509,73	2162054,76	Картометрический метод	0,10	–
61	–	–	393507,12	2162061,01	Картометрический метод	0,10	–
62	–	–	393506,29	2162067,22	Картометрический метод	0,10	–
63	–	–	393511,71	2162076,57	Картометрический метод	0,10	–
64	–	–	393538,40	2162077,14	Картометрический метод	0,10	–
65	–	–	393543,19	2162081,83	Картометрический метод	0,10	–
66	–	–	393546,49	2162087,81	Картометрический метод	0,10	–
67	–	–	393534,40	2162110,38	Картометрический метод	0,10	–
68	–	–	393533,66	2162133,85	Картометрический метод	0,10	–
69	–	–	393530,15	2162141,14	Картометрический метод	0,10	–
70	–	–	393512,75	2162152,01	Картометрический метод	0,10	–
71	–	–	393511,09	2162160,62	Картометрический метод	0,10	–
72	–	–	393513,10	2162170,24	Картометрический метод	0,10	–
73	–	–	393534,76	2162189,52	Картометрический метод	0,10	–
74	393536,00	2162194,71	393536,00	2162194,71	Картометрический метод	0,10	–
75	393544,37	2162225,99	393544,37	2162225,99	Картометрический метод	0,10	–
76	393547,04	2162250,85	393547,04	2162250,85	Картометрический метод	0,10	–
77	393542,21	2162270,73	393542,21	2162270,73	Картометрический метод	0,10	–
78	393536,35	2162286,87	393536,35	2162286,87	Картометрический метод	0,10	–
79	393531,39	2162294,45	393531,39	2162294,45	Картометрический метод	0,10	–
80	393509,38	2162290,48	393509,38	2162290,48	Картометрический метод	0,10	–
81	393498,52	2162283,94	393498,52	2162283,94	Картометрический метод	0,10	–
82	393481,53	2162269,46	393481,53	2162269,46	Картометрический метод	0,10	–
83	393473,45	2162269,33	393473,45	2162269,33	Картометрический метод	0,10	–
84	393456,92	2162272,02	393456,92	2162272,02	Картометрический метод	0,10	–
85	393448,92	2162282,91	393448,92	2162282,91	Картометрический метод	0,10	–
86	393445,18	2162296,53	393445,18	2162296,53	Картометрический метод	0,10	–
87	393470,94	2162324,91	393470,94	2162324,91	Картометрический метод	0,10	–
88	393479,29	2162337,18	393479,29	2162337,18	Картометрический метод	0,10	–
89	393479,77	2162349,42	393479,77	2162349,42	Картометрический метод	0,10	–
90	393475,85	2162365,23	393475,85	2162365,23	Картометрический метод	0,10	–
91	393466,00	2162360,94	393466,00	2162360,94	Картометрический метод	0,10	–




1	2	3	4	5	6	7	8
92	393444,38	2162363,01	393444,38	2162363,01	Картометрический метод	0,10	–
93	393437,40	2162367,40	393437,40	2162367,40	Картометрический метод	0,10	–
94	393429,17	2162384,44	393429,17	2162384,44	Картометрический метод	0,10	–
95	393423,56	2162406,55	393423,56	2162406,55	Картометрический метод	0,10	–
96	393415,11	2162420,39	393415,11	2162420,39	Картометрический метод	0,10	–
97	393398,41	2162410,96	393398,41	2162410,96	Картометрический метод	0,10	–
98	393347,38	2162383,35	393347,38	2162383,35	Картометрический метод	0,10	–
99	393286,82	2162358,67	393286,82	2162358,67	Картометрический метод	0,10	–
100	393245,95	2162337,51	393245,95	2162337,51	Картометрический метод	0,10	–
101	393226,71	2162317,72	393226,71	2162317,72	Картометрический метод	0,10	–
102	393202,93	2162304,34	393202,93	2162304,34	Картометрический метод	0,10	–
103	393133,85	2162181,56	393133,85	2162181,56	Картометрический метод	0,10	–
104	393118,88	2162136,60	393118,88	2162136,60	Картометрический метод	0,10	–
105	393113,77	2162101,35	393113,77	2162101,35	Картометрический метод	0,10	–
106	393115,94	2162064,88	393115,94	2162064,88	Картометрический метод	0,10	–
107	393133,24	2162012,62	393133,24	2162012,62	Картометрический метод	0,10	–
108	393151,66	2161940,44	393151,66	2161940,44	Картометрический метод	0,10	–
109	393173,68	2161854,14	393173,68	2161854,14	Картометрический метод	0,10	–
110	393184,23	2161789,47	393184,23	2161789,47	Картометрический метод	0,10	–
111	393191,67	2161732,39	393191,67	2161732,39	Картометрический метод	0,10	–
112	393186,61	2161705,32	393186,61	2161705,32	Картометрический метод	0,10	–
113	393177,37	2161683,86	393177,37	2161683,86	Картометрический метод	0,10	–
114	393169,48	2161682,44	393169,48	2161682,44	Картометрический метод	0,10	–
115	393154,16	2161660,52	393154,16	2161660,52	Картометрический метод	0,10	–
116	393148,29	2161642,80	393148,29	2161642,80	Картометрический метод	0,10	–
117	393149,75	2161625,64	393149,75	2161625,64	Картометрический метод	0,10	–
118	393277,68	2161658,20	393277,68	2161658,20	Картометрический метод	0,10	–
119	393278,14	2161604,80	393278,14	2161604,80	Картометрический метод	0,10	–
120	393283,55	2161564,88	393283,55	2161564,88	Картометрический метод	0,10	–
121	393293,72	2161522,07	393293,72	2161522,07	Картометрический метод	0,10	–
122	393313,71	2161467,36	393313,71	2161467,36	Картометрический метод	0,10	–
123	393328,98	2161425,21	393328,98	2161425,21	Картометрический метод	0,10	–
124	393345,75	2161400,03	393345,75	2161400,03	Картометрический метод	0,10	–

ОПИСАНИЕ МЕСТОПОЛОЖЕНИЯ ГРАНИЦ
деревни Ольхово Клопицкого сельского поселения Волосовского муниципального района
Ленинградской области
 (наименование объекта землеустройства)

План границ



Условные обозначения

- | | |
|--|--|
|  изменяемая граница населенного пункта |  1 характерная точка изменяемого населенного пункта |
|  границы объектов недвижимости, сведения о которых содержатся в едином государственном реестре недвижимости | :257 номер земельного участка, сведения о котором содержатся в едином государственном реестре недвижимости |

Масштаб 1:5000

Подпись _____

Дата _____

ОПИСАНИЕ МЕСТОПОЛОЖЕНИЯ ГРАНИЦ

деревня Ржевка Клопицкого сельского поселения Волосовского муниципального района Ленинградской области
(наименование объекта, местоположение границ которого описано (далее - объект))

Раздел 1

Сведения об объекте

Сведения об объекте		
№ п/п	Характеристики объекта	Описание характеристик
1	2	3
1	Местоположение объекта	Ленинградская область, Волосовский муниципальный район, Клопицкое сельское поселение, деревня Ржевка
2	Площадь объекта +/- величина погрешности определения площади (Р+/- Дельта Р)	214922 м ² +/-101 м ²
3	Иные характеристики объекта	деревня Ржевка

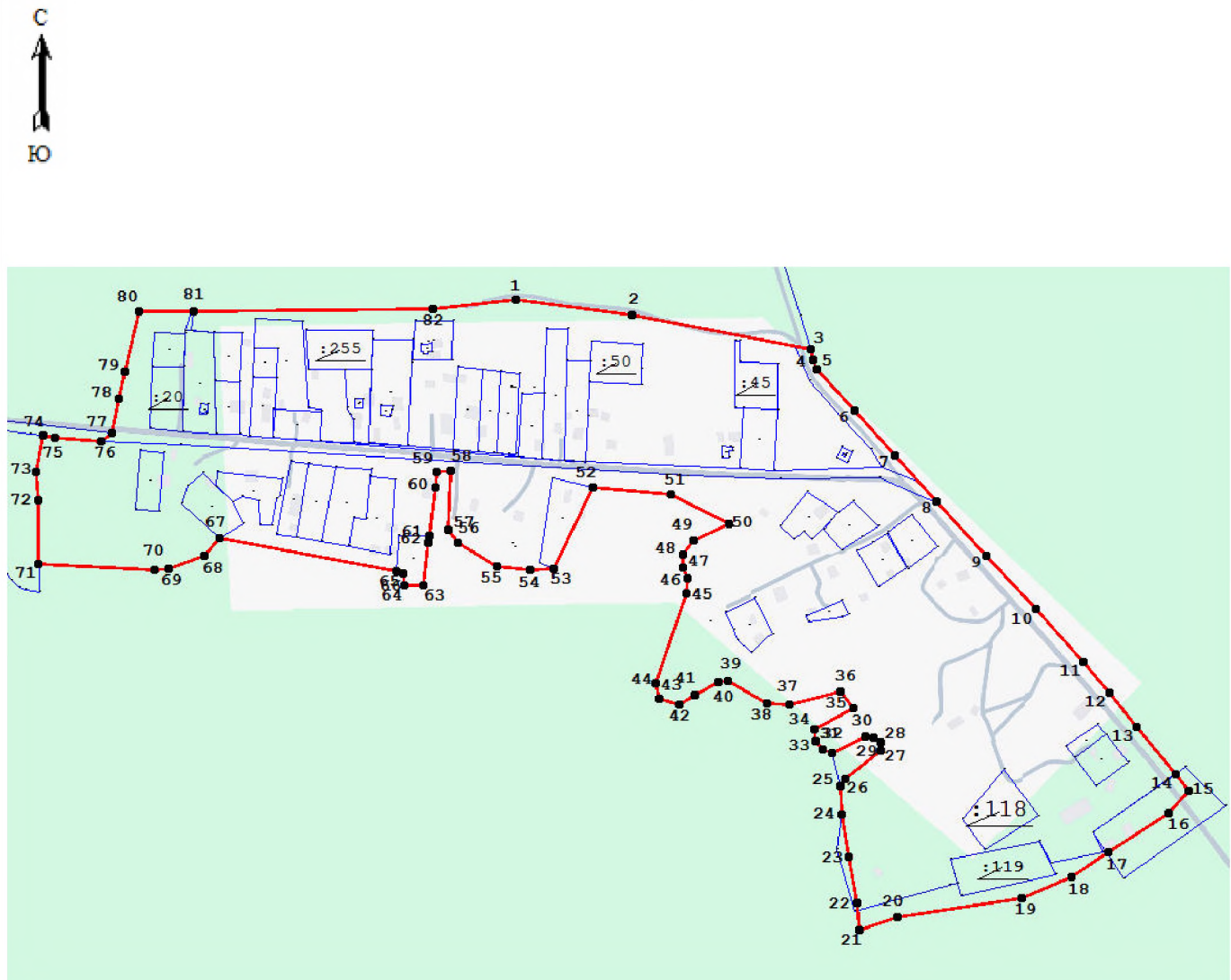
Раздел 3

Сведения о местоположении измененных (уточненных) границ объекта							
1. Система координат <u>МСК-47, зона 2</u>							
2. Сведения о характерных точках границ объекта							
Обозначение характерных точек границ	Существующие координаты, м		Измененные (уточненные) координаты, м		Метод определения координат характерной точки	Средняя квадратическая погрешность положения характерной точки (M _t), м	Описание обозначения точки на местности (при наличии)
	X	Y	X	Y			
1	2	3	4	5	6	7	8
1	388052,07	2162713,99	388052,07	2162713,99	Картометрический метод	0,10	–
2	388038,98	2162813,18	388038,98	2162813,18	Картометрический метод	0,10	–
3	388009,45	2162963,95	388009,45	2162963,95	Картометрический метод	0,10	–
4	388000,48	2162966,75	388000,48	2162966,75	Картометрический метод	0,10	–
5	387993,18	2162969,00	387993,18	2162969,00	Картометрический метод	0,10	–
6	387957,79	2163000,95	387957,79	2163000,95	Картометрический метод	0,10	–
7	387919,63	2163035,38	387919,63	2163035,38	Картометрический метод	0,10	–
8	387880,44	2163070,97	387880,44	2163070,97	Картометрический метод	0,10	–
9	387834,50	2163112,93	387834,50	2163112,93	Картометрический метод	0,10	–
10	387788,68	2163154,80	387788,68	2163154,80	Картометрический метод	0,10	–
11	387744,39	2163195,28	387744,39	2163195,28	Картометрический метод	0,10	–
12	387717,42	2163217,28	387717,42	2163217,28	Картометрический метод	0,10	–
13	387688,82	2163240,45	387688,82	2163240,45	Картометрический метод	0,10	–
14	–	–	387648,66	2163273,09	Картометрический метод	0,10	–
15	–	–	387634,34	2163284,73	Картометрический метод	0,10	–
16	–	–	387615,44	2163267,24	Картометрический метод	0,10	–
17	–	–	387582,02	2163215,95	Картометрический метод	0,10	–
18	–	–	387561,76	2163184,85	Картометрический метод	0,10	–
19	–	–	387543,62	2163142,83	Картометрический метод	0,10	–
20	–	–	387527,18	2163037,10	Картометрический метод	0,10	–
21	–	–	387515,93	2163005,53	Картометрический метод	0,10	–
22	–	–	387538,87	2163003,18	Картометрический метод	0,10	–
23	–	–	387578,57	2162996,88	Картометрический метод	0,10	–
24	–	–	387614,47	2162990,64	Картометрический метод	0,10	–
25	–	–	387638,49	2162989,26	Картометрический метод	0,10	–




1	2	3	4	5	6	7	8
26	–	–	387644,97	2162993,47	Картометрический метод	0,10	–
27	–	–	387668,24	2163023,33	Картометрический метод	0,10	–
28	–	–	387675,29	2163023,09	Картометрический метод	0,10	–
29	–	–	387679,83	2163017,92	Картометрический метод	0,10	–
30	–	–	387680,34	2163010,58	Картометрический метод	0,10	–
31	387666,90	2162982,08	387666,90	2162982,08	Картометрический метод	0,10	–
32	387669,76	2162974,11	387669,76	2162974,11	Картометрический метод	0,10	–
33	387677,03	2162968,68	387677,03	2162968,68	Картометрический метод	0,10	–
34	387686,98	2162967,44	387686,98	2162967,44	Картометрический метод	0,10	–
35	387704,44	2163000,43	387704,44	2163000,43	Картометрический метод	0,10	–
36	387719,32	2162989,78	387719,32	2162989,78	Картометрический метод	0,10	–
37	387707,42	2162946,00	387707,42	2162946,00	Картометрический метод	0,10	–
38	387709,29	2162926,94	387709,29	2162926,94	Картометрический метод	0,10	–
39	387728,30	2162894,34	387728,30	2162894,34	Картометрический метод	0,10	–
40	387726,46	2162885,53	387726,46	2162885,53	Картометрический метод	0,10	–
41	387715,57	2162866,01	387715,57	2162866,01	Картометрический метод	0,10	–
42	387708,05	2162852,49	387708,05	2162852,49	Картометрический метод	0,10	–
43	387712,89	2162835,73	387712,89	2162835,73	Картометрический метод	0,10	–
44	387726,22	2162833,25	387726,22	2162833,25	Картометрический метод	0,10	–
45	387802,30	2162858,96	387802,30	2162858,96	Картометрический метод	0,10	–
46	387814,75	2162860,16	387814,75	2162860,16	Картометрический метод	0,10	–
47	387824,62	2162855,50	387824,62	2162855,50	Картометрический метод	0,10	–
48	387834,93	2162855,58	387834,93	2162855,58	Картометрический метод	0,10	–
49	387847,66	2162864,56	387847,66	2162864,56	Картометрический метод	0,10	–
50	387861,57	2162894,77	387861,57	2162894,77	Картометрический метод	0,10	–
51	387885,98	2162845,75	387885,98	2162845,75	Картометрический метод	0,10	–
52	387892,81	2162780,10	387892,81	2162780,10	Картометрический метод	0,10	–
53	387823,24	2162746,75	387823,24	2162746,75	Картометрический метод	0,10	–
54	387821,81	2162726,00	387821,81	2162726,00	Картометрический метод	0,10	–
55	387825,23	2162698,41	387825,23	2162698,41	Картометрический метод	0,10	–
56	387845,81	2162665,54	387845,81	2162665,54	Картометрический метод	0,10	–
57	387856,73	2162657,50	387856,73	2162657,50	Картометрический метод	0,10	–
58	387906,58	2162659,28	387906,58	2162659,28	Картометрический метод	0,10	–

ОПИСАНИЕ МЕСТОПОЛОЖЕНИЯ ГРАНИЦ
деревни Ржевка Клопицкого сельского поселения Волосовского муниципального района
Ленинградской области
 (наименование объекта землеустройства)

План границ



Условные обозначения

- | | |
|--|--|
|  изменяемая граница населенного пункта |  1 характерная точка изменяемого населенного пункта |
|  границы объектов недвижимости, сведения о которых содержатся в едином государственном реестре недвижимости | :257 номер земельного участка, сведения о котором содержатся в едином государственном реестре недвижимости |

Масштаб 1:4000

Подпись _____

Дата _____

ОПИСАНИЕ МЕСТОПОЛОЖЕНИЯ ГРАНИЦ

деревня Ронковицы Клопицкого сельского поселения Волосовского муниципального района Ленинградской области
(наименование объекта, местоположение границ которого описано (далее - объект))

Раздел 1

Сведения об объекте

Сведения об объекте		
№ п/п	Характеристики объекта	Описание характеристик
1	2	3
1	Местоположение объекта	Ленинградская область, Волосовский муниципальный район, Клопицкое сельское поселение, деревня Ронковицы
2	Площадь объекта +/- величина погрешности определения площади (Р+/- Дельта Р)	570691 м ² +/- 154 м ²
3	Иные характеристики объекта	деревня Ронковицы

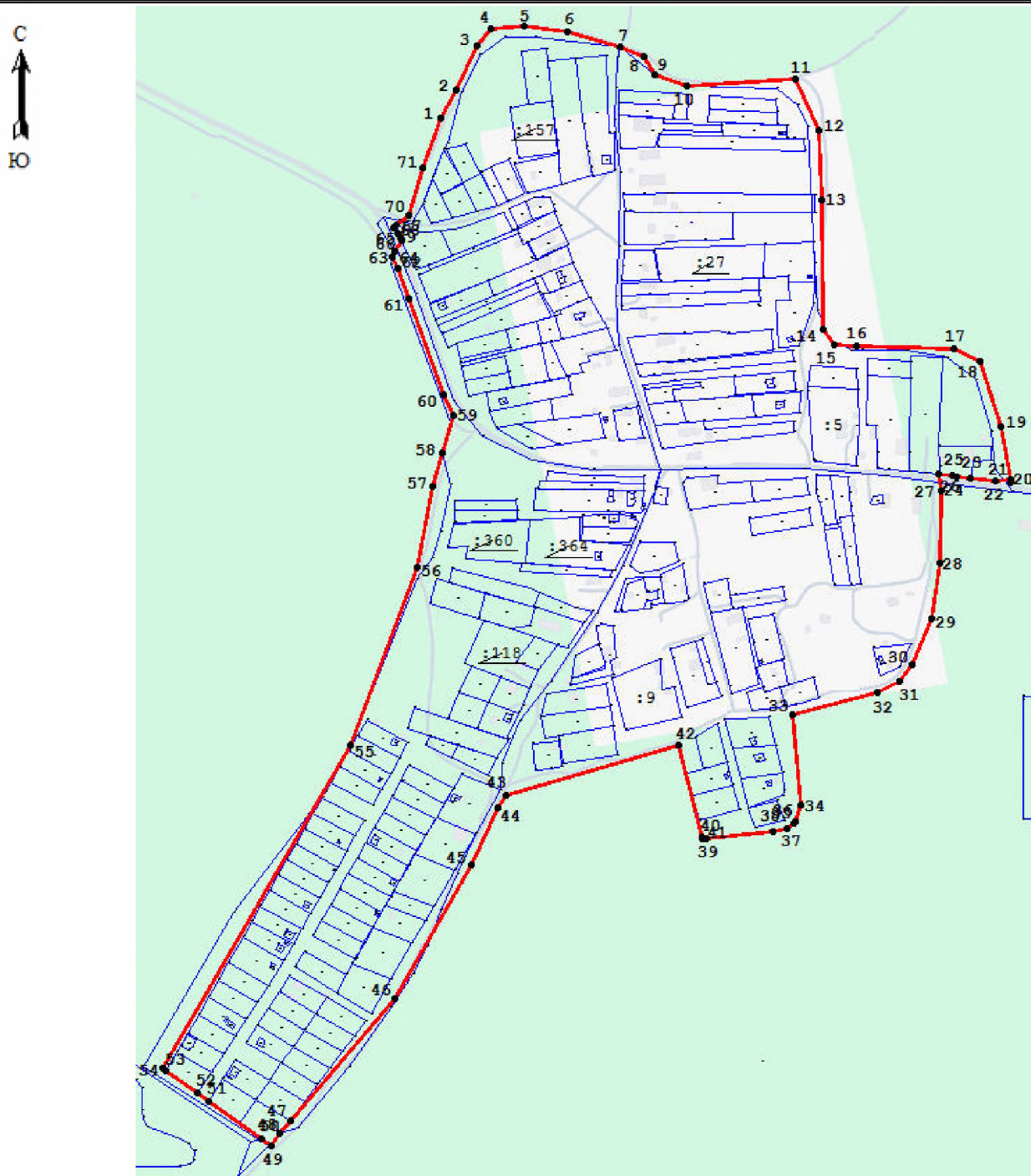
Раздел 3

Сведения о местоположении измененных (уточненных) границ объекта							
1, Система координат <u>МСК-47, зона 2</u>							
2, Сведения о характерных точках границ объекта							
Обозначение характерных точек границ	Существующие координаты, м		Измененные (уточненные) координаты, м		Метод определения координат характерной точки	Средняя квадратическая погрешность положения характерной точки (M _t), м	Описание обозначения точки на местности (при наличии)
	X	Y	X	Y			
1	2	3	4	5	6	7	8
1	392447,86	2163751,88	392447,86	2163751,88	Картометрический метод	0,10	–
2	392480,72	2163770,22	392480,72	2163770,22	Картометрический метод	0,10	–
3	392534,28	2163794,47	392534,28	2163794,47	Картометрический метод	0,10	–
4	392554,37	2163810,88	392554,37	2163810,88	Картометрический метод	0,10	–
5	392557,78	2163852,05	392557,78	2163852,05	Картометрический метод	0,10	–
6	392551,22	2163903,15	392551,22	2163903,15	Картометрический метод	0,10	–
7	392532,77	2163965,27	392532,77	2163965,27	Картометрический метод	0,10	–
8	392521,25	2163993,84	392521,25	2163993,84	Картометрический метод	0,10	–
9	392499,46	2164007,32	392499,46	2164007,32	Картометрический метод	0,10	–
10	392486,09	2164044,59	392486,09	2164044,59	Картометрический метод	0,10	–
11	392494,16	2164173,63	392494,16	2164173,63	Картометрический метод	0,10	–
12	392433,91	2164202,82	392433,91	2164202,82	Картометрический метод	0,10	–
13	392350,62	2164206,06	392350,62	2164206,06	Картометрический метод	0,10	–
14	392196,13	2164206,23	392196,13	2164206,23	Картометрический метод	0,10	–
15	392178,89	2164220,42	392178,89	2164220,42	Картометрический метод	0,10	–
16	392176,13	2164247,17	392176,13	2164247,17	Картометрический метод	0,10	–
17	392174,00	2164361,74	392174,00	2164361,74	Картометрический метод	0,10	–
18	392159,22	2164393,64	392159,22	2164393,64	Картометрический метод	0,10	–
19	392081,62	2164419,45	392081,62	2164419,45	Картометрический метод	0,10	–
20	392017,29	2164429,95	392017,29	2164429,95	Картометрический метод	0,10	–
21	392015,28	2164429,86	392015,28	2164429,86	Картометрический метод	0,10	–
22	392016,65	2164412,47	392016,65	2164412,47	Картометрический метод	0,10	–
23	392020,16	2164382,91	392020,16	2164382,91	Картометрический метод	0,10	–
24	392021,97	2164365,43	392021,97	2164365,43	Картометрический метод	0,10	–
25	392022,44	2164360,44	392022,44	2164360,44	Картометрический метод	0,10	–

1	2	3	4	5	6	7	8
26	392024,35	2164345,05	392024,35	2164345,05	Картометрический метод	0,10	–
27	392005,32	2164347,42	392005,32	2164347,42	Картометрический метод	0,10	–
28	391918,73	2164346,25	391918,73	2164346,25	Картометрический метод	0,10	–
29	391853,26	2164335,39	391853,26	2164335,39	Картометрический метод	0,10	–
30	391798,08	2164313,60	391798,08	2164313,60	Картометрический метод	0,10	–
31	391777,66	2164297,65	391777,66	2164297,65	Картометрический метод	0,10	–
32	391765,32	2164271,57	391765,32	2164271,57	Картометрический метод	0,10	–
33	391738,90	2164170,29	391738,90	2164170,29	Картометрический метод	0,10	–
34	391631,23	2164181,29	391631,23	2164181,29	Картометрический метод	0,10	–
35	391611,44	2164174,46	391611,44	2164174,46	Картометрический метод	0,10	–
36	391609,62	2164172,23	391609,62	2164172,23	Картометрический метод	0,10	–
37	391602,74	2164163,77	391602,74	2164163,77	Картометрический метод	0,10	–
38	391599,90	2164147,20	391599,90	2164147,20	Картометрический метод	0,10	–
39	391591,66	2164068,08	391591,66	2164068,08	Картометрический метод	0,10	–
40	391590,92	2164063,35	391590,92	2164063,35	Картометрический метод	0,10	–
41	391593,29	2164062,76	391593,29	2164062,76	Картометрический метод	0,10	–
42	391702,41	2164035,37	391702,41	2164035,37	Картометрический метод	0,10	–
43	391642,91	2163830,54	391642,91	2163830,54	Картометрический метод	0,10	–
44	391627,78	2163819,49	391627,78	2163819,49	Картометрический метод	0,10	–
45	391559,25	2163788,55	391559,25	2163788,55	Картометрический метод	0,10	–
46	391400,71	2163697,41	391400,71	2163697,41	Картометрический метод	0,10	–
47	391256,15	2163573,04	391256,15	2163573,04	Картометрический метод	0,10	–
48	391240,34	2163561,04	391240,34	2163561,04	Картометрический метод	0,10	–
49	391225,91	2163550,07	391225,91	2163550,07	Картометрический метод	0,10	–
50	391233,81	2163538,93	391233,81	2163538,93	Картометрический метод	0,10	–
51	391279,15	2163475,08	391279,15	2163475,08	Картометрический метод	0,10	–
52	391287,83	2163462,84	391287,83	2163462,84	Картометрический метод	0,10	–
53	391314,45	2163425,37	391314,45	2163425,37	Картометрический метод	0,10	–
54	391318,49	2163420,90	391318,49	2163420,90	Картометрический метод	0,10	–
55	391701,98	2163643,81	391701,98	2163643,81	Картометрический метод	0,10	–
56	391914,55	2163723,22	391914,55	2163723,22	Картометрический метод	0,10	–
57	392009,51	2163742,96	392009,51	2163742,96	Картометрический метод	0,10	–
58	392048,84	2163753,49	392048,84	2163753,49	Картометрический метод	0,10	–

ОПИСАНИЕ МЕСТОПОЛОЖЕНИЯ ГРАНИЦ
деревни Ронковицы Клопицкого сельского поселения Волосовского муниципального
района Ленинградской области
 (наименование объекта землеустройства)

План границ



Условные обозначения

— изменяемая граница населенного пункта

● 1 характерная точка изменяемого населенного пункта

— границы объектов недвижимости, сведения о которых содержатся в едином государственном реестре недвижимости

:257 номер земельного участка, сведения о котором содержатся в едином государственном реестре недвижимости

Масштаб 1:6000

Подпись _____

Дата _____

ОПИСАНИЕ МЕСТОПОЛОЖЕНИЯ ГРАНИЦ

деревня Рутелицы Клопицкого сельского поселения Волосовского муниципального района Ленинградской области
(наименование объекта, местоположение границ которого описано (далее - объект))

Раздел 1

Сведения об объекте

Сведения об объекте		
№ п/п	Характеристики объекта	Описание характеристик
1	2	3
1	Местоположение объекта	Ленинградская область, Волосовский муниципальный район, Клопицкое сельское поселение, деревня Рутелицы
2	Площадь объекта +/- величина погрешности определения площади (Р+/- Дельта Р)	194559 м ² +/-91 м ²
3	Иные характеристики объекта	деревня Рутелицы

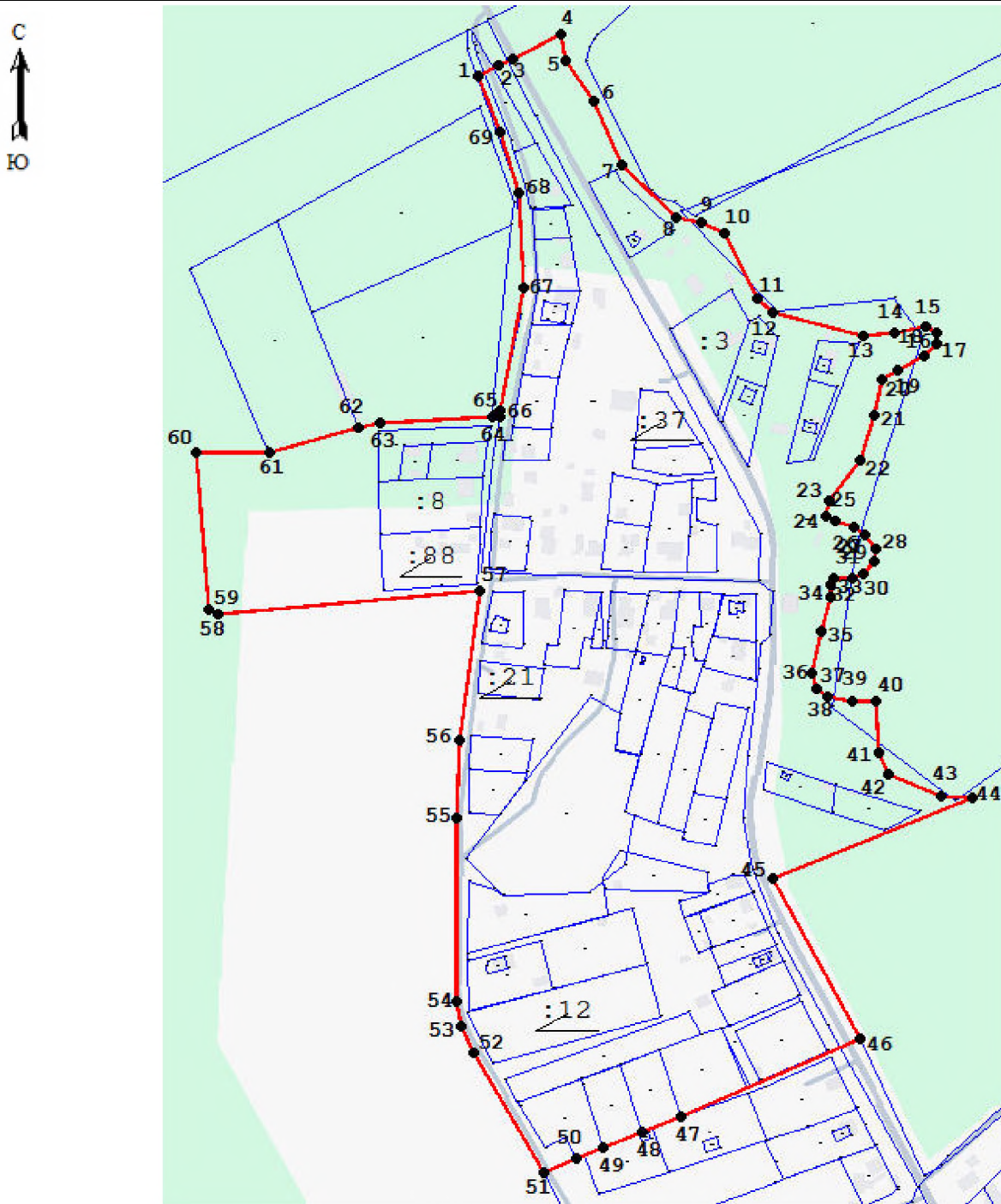
Раздел 3

Сведения о местоположении измененных (уточненных) границ объекта							
1. Система координат <u>МСК-47, зона 2</u>							
2. Сведения о характерных точках границ объекта							
Обозначение характерных точек границ	Существующие координаты, м		Измененные (уточненные) координаты, м		Метод определения координат характерной точки	Средняя квадратическая погрешность положения характерной точки (M _t), м	Описание обозначения точки на местности (при наличии)
	X	Y	X	Y			
1	2	3	4	5	6	7	8
1	400529,48	2168729,32	400529,48	2168729,32	Картометрический метод	0,10	–
2	400537,05	2168744,22	400537,05	2168744,22	Картометрический метод	0,10	–
3	400542,04	2168753,82	400542,04	2168753,82	Картометрический метод	0,10	–
4	400559,96	2168788,22	400559,96	2168788,22	Картометрический метод	0,10	–
5	400540,29	2168791,48	400540,29	2168791,48	Картометрический метод	0,10	–
6	400511,90	2168811,55	400511,90	2168811,55	Картометрический метод	0,10	–
7	400467,03	2168831,11	400467,03	2168831,11	Картометрический метод	0,10	–
8	400429,62	2168869,73	400429,62	2168869,73	Картометрический метод	0,10	–
9	400426,37	2168887,60	400426,37	2168887,60	Картометрический метод	0,10	–
10	400418,50	2168903,24	400418,50	2168903,24	Картометрический метод	0,10	–
11	400371,67	2168926,49	400371,67	2168926,49	Картометрический метод	0,10	–
12	400362,32	2168938,21	400362,32	2168938,21	Картометрический метод	0,10	–
13	400345,65	2169001,98	400345,65	2169001,98	Картометрический метод	0,10	–
14	400347,41	2169024,11	400347,41	2169024,11	Картометрический метод	0,10	–
15	400352,47	2169046,40	400352,47	2169046,40	Картометрический метод	0,10	–
16	400348,29	2169053,38	400348,29	2169053,38	Картометрический метод	0,10	–
17	400340,01	2169053,56	400340,01	2169053,56	Картометрический метод	0,10	–
18	400331,60	2169044,35	400331,60	2169044,35	Картометрический метод	0,10	–
19	400321,42	2169025,70	400321,42	2169025,70	Картометрический метод	0,10	–
20	400314,73	2169014,91	400314,73	2169014,91	Картометрический метод	0,10	–
21	400288,88	2169009,64	400288,88	2169009,64	Картометрический метод	0,10	–
22	400257,34	2168999,94	400257,34	2168999,94	Картометрический метод	0,10	–
23	400229,11	2168977,71	400229,11	2168977,71	Картометрический метод	0,10	–
24	400218,18	2168975,56	400218,18	2168975,56	Картометрический метод	0,10	–
25	400214,33	2168982,01	400214,33	2168982,01	Картометрический метод	0,10	–




1	2	3	4	5	6	7	8
26	400210,47	2168995,22	400210,47	2168995,22	Картометрический метод	0,10	–
27	400204,84	2169003,47	400204,84	2169003,47	Картометрический метод	0,10	–
28	400194,42	2169010,23	400194,42	2169010,23	Картометрический метод	0,10	–
29	400185,42	2169009,29	400185,42	2169009,29	Картометрический метод	0,10	–
30	400177,22	2169002,40	400177,22	2169002,40	Картометрический метод	0,10	–
31	400173,43	2168994,27	400173,43	2168994,27	Картометрический метод	0,10	–
32	400173,48	2168981,25	400173,48	2168981,25	Картометрический метод	0,10	–
33	400169,70	2168979,12	400169,70	2168979,12	Картометрический метод	0,10	–
34	400160,26	2168979,21	400160,26	2168979,21	Картометрический метод	0,10	–
35	400136,17	2168972,35	400136,17	2168972,35	Картометрический метод	0,10	–
36	400106,02	2168966,01	400106,02	2168966,01	Картометрический метод	0,10	–
37	400095,42	2168968,67	400095,42	2168968,67	Картометрический метод	0,10	–
38	400090,10	2168976,31	400090,10	2168976,31	Картометрический метод	0,10	–
39	400086,94	2168994,00	400086,94	2168994,00	Картометрический метод	0,10	–
40	400086,05	2169011,18	400086,05	2169011,18	Картометрический метод	0,10	–
41	400050,10	2169013,43	400050,10	2169013,43	Картометрический метод	0,10	–
42	400034,40	2169019,33	400034,40	2169019,33	Картометрический метод	0,10	–
43	400019,62	2169057,02	400019,62	2169057,02	Картометрический метод	0,10	–
44	400017,92	2169079,24	400017,92	2169079,24	Картометрический метод	0,10	–
45	399961,08	2168937,87	399961,08	2168937,87	Картометрический метод	0,10	–
46	399846,96	2168999,56	399846,96	2168999,56	Картометрический метод	0,10	–
47	399791,67	2168872,88	399791,67	2168872,88	Картометрический метод	0,10	–
48	399780,58	2168845,27	399780,58	2168845,27	Картометрический метод	0,10	–
49	399769,67	2168818,07	399769,67	2168818,07	Картометрический метод	0,10	–
50	399762,07	2168799,14	399762,07	2168799,14	Картометрический метод	0,10	–
51	399752,41	2168776,01	399752,41	2168776,01	Картометрический метод	0,10	–
52	399837,11	2168726,50	399837,11	2168726,50	Картометрический метод	0,10	–
53	399856,50	2168717,77	399856,50	2168717,77	Картометрический метод	0,10	–
54	399873,98	2168714,19	399873,98	2168714,19	Картометрический метод	0,10	–
55	400003,68	2168713,97	400003,68	2168713,97	Картометрический метод	0,10	–
56	400059,12	2168715,89	400059,12	2168715,89	Картометрический метод	0,10	–
57	400164,89	2168730,38	400164,89	2168730,38	Картометрический метод	0,10	–

ОПИСАНИЕ МЕСТОПОЛОЖЕНИЯ ГРАНИЦ
деревни Рутелицы Клопицкого сельского поселения Волосовского муниципального района
Ленинградской области
 (наименование объекта землеустройства)

План границ



Условные обозначения

- | | |
|--|--|
|  — изменяемая граница населенного пункта |  — 1 характерная точка изменяемого населенного пункта |
|  — границы объектов недвижимости, сведения о которых содержатся в едином государственном реестре недвижимости | :257 номер земельного участка, сведения о котором содержатся в едином государственном реестре недвижимости |

Масштаб 1:3000

Подпись _____

Дата _____

ОПИСАНИЕ МЕСТОПОЛОЖЕНИЯ ГРАНИЦ

деревня Сельцо Клопицкого сельского поселения Волосовского муниципального района Ленинградской области
(наименование объекта, местоположение границ которого описано (далее - объект))

Раздел 1

Сведения об объекте

Сведения об объекте		
№ п/п	Характеристики объекта	Описание характеристик
1	2	3
1	Местоположение объекта	Ленинградская область, Волосовский муниципальный район, Клопицкое сельское поселение, деревня Сельцо
2	Площадь объекта +/- величина погрешности определения площади (Р +/- Дельта Р)	448656 м ² +/- 159 м ²
3	Иные характеристики объекта	деревня Сельцо

Раздел 3

Сведения о местоположении измененных (уточненных) границ объекта							
1, Система координат <u>МСК-47, зона 2</u>							
2, Сведения о характерных точках границ объекта							
Обозначение характерных точек границ	Существующие координаты, м		Измененные (уточненные) координаты, м		Метод определения координат характерной точки	Средняя квадратическая погрешность положения характерной точки (M _t), м	Описание обозначения точки на местности (при наличии)
	X	Y	X	Y			
1	2	3	4	5	6	7	8
1	399223,50	2169405,28	399223,50	2169405,28	Картометрический метод	0,10	–
2	399082,32	2169506,90	399082,32	2169506,90	Картометрический метод	0,10	–
3	399075,82	2169512,36	399075,82	2169512,36	Картометрический метод	0,10	–
4	399081,27	2169521,24	399081,27	2169521,24	Картометрический метод	0,10	–
5	399088,85	2169533,27	399088,85	2169533,27	Картометрический метод	0,10	–
6	399110,51	2169576,17	399110,51	2169576,17	Картометрический метод	0,10	–
7	399138,53	2169595,94	399138,53	2169595,94	Картометрический метод	0,10	–
8	399153,61	2169606,58	399153,61	2169606,58	Картометрический метод	0,10	–
9	399196,63	2169681,55	399196,63	2169681,55	Картометрический метод	0,10	–
10	399193,25	2169688,35	399193,25	2169688,35	Картометрический метод	0,10	–
11	399187,77	2169696,99	399187,77	2169696,99	Картометрический метод	0,10	–
12	399180,80	2169704,88	399180,80	2169704,88	Картометрический метод	0,10	–
13	399172,28	2169714,32	399172,28	2169714,32	Картометрический метод	0,10	–
14	399151,59	2169742,61	399151,59	2169742,61	Картометрический метод	0,10	–
15	399137,19	2169759,19	399137,19	2169759,19	Картометрический метод	0,10	–
16	399128,66	2169772,05	399128,66	2169772,05	Картометрический метод	0,10	–
17	399007,45	2169783,95	399007,45	2169783,95	Картометрический метод	0,10	–
18	398884,80	2169792,43	398884,80	2169792,43	Картометрический метод	0,10	–
19	398766,56	2169796,20	398766,56	2169796,20	Картометрический метод	0,10	–
20	398670,97	2169810,45	398670,97	2169810,45	Картометрический метод	0,10	–
21	398583,91	2169835,19	398583,91	2169835,19	Картометрический метод	0,10	–
22	398536,46	2169836,52	398536,46	2169836,52	Картометрический метод	0,10	–
23	398489,30	2169847,01	398489,30	2169847,01	Картометрический метод	0,10	–
24	398319,43	2169852,68	398319,43	2169852,68	Картометрический метод	0,10	–
25	398290,17	2169827,67	398290,17	2169827,67	Картометрический метод	0,10	–

1	2	3	4	5	6	7	8
26	398287,54	2169788,45	398287,54	2169788,45	Картометрический метод	0,10	–
27	398290,49	2169738,77	398290,49	2169738,77	Картометрический метод	0,10	–
28	398296,18	2169685,09	398296,18	2169685,09	Картометрический метод	0,10	–
29	398283,95	2169625,36	398283,95	2169625,36	Картометрический метод	0,10	–
30	398281,56	2169613,90	398281,56	2169613,90	Картометрический метод	0,10	–
31	398171,12	2169637,89	398171,12	2169637,89	Картометрический метод	0,10	–
32	398062,68	2169662,87	398062,68	2169662,87	Картометрический метод	0,10	–
33	397904,43	2169692,44	397904,43	2169692,44	Картометрический метод	0,10	–
34	397806,70	2169717,68	397806,70	2169717,68	Картометрический метод	0,10	–
35	397816,81	2169665,35	397816,81	2169665,35	Картометрический метод	0,10	–
36	397856,94	2169660,77	397856,94	2169660,77	Картометрический метод	0,10	–
37	397884,85	2169654,76	397884,85	2169654,76	Картометрический метод	0,10	–
38	397995,47	2169604,69	397995,47	2169604,69	Картометрический метод	0,10	–
39	398055,45	2169537,93	398055,45	2169537,93	Картометрический метод	0,10	–
40	398075,18	2169492,95	398075,18	2169492,95	Картометрический метод	0,10	–
41	398081,61	2169443,20	398081,61	2169443,20	Картометрический метод	0,10	–
42	398088,75	2169382,04	398088,75	2169382,04	Картометрический метод	0,10	–
43	398084,60	2169364,78	398084,60	2169364,78	Картометрический метод	0,10	–
44	398085,32	2169343,39	398085,32	2169343,39	Картометрический метод	0,10	–
45	398098,46	2169353,82	398098,46	2169353,82	Картометрический метод	0,10	–
46	398104,60	2169355,07	398104,60	2169355,07	Картометрический метод	0,10	–
47	398123,27	2169355,28	398123,27	2169355,28	Картометрический метод	0,10	–
48	398128,10	2169353,94	398128,10	2169353,94	Картометрический метод	0,10	–
49	398132,89	2169351,40	398132,89	2169351,40	Картометрический метод	0,10	–
50	398142,43	2169345,42	398142,43	2169345,42	Картометрический метод	0,10	–
51	398155,14	2169342,29	398155,14	2169342,29	Картометрический метод	0,10	–
52	398161,64	2169343,04	398161,64	2169343,04	Картометрический метод	0,10	–
53	398165,59	2169345,00	398165,59	2169345,00	Картометрический метод	0,10	–
54	398168,62	2169347,88	398168,62	2169347,88	Картометрический метод	0,10	–
55	398170,92	2169351,23	398170,92	2169351,23	Картометрический метод	0,10	–
56	398178,03	2169362,69	398178,03	2169362,69	Картометрический метод	0,10	–
57	398185,84	2169370,38	398185,84	2169370,38	Картометрический метод	0,10	–
58	398189,04	2169371,47	398189,04	2169371,47	Картометрический метод	0,10	–

1	2	3	4	5	6	7	8
59	398195,60	2169371,60	398195,60	2169371,60	Картометрический метод	0,10	–
60	398202,20	2169371,01	398202,20	2169371,01	Картометрический метод	0,10	–
61	398230,30	2169365,95	398230,30	2169365,95	Картометрический метод	0,10	–
62	398235,20	2169365,88	398235,20	2169365,88	Картометрический метод	0,10	–
63	398239,90	2169367,45	398239,90	2169367,45	Картометрический метод	0,10	–
64	398244,18	2169370,40	398244,18	2169370,40	Картометрический метод	0,10	–
65	398264,83	2169383,08	398264,83	2169383,08	Картометрический метод	0,10	–
66	398269,01	2169384,36	398269,01	2169384,36	Картометрический метод	0,10	–
67	398272,57	2169384,49	398272,57	2169384,49	Картометрический метод	0,10	–
68	398276,22	2169383,71	398276,22	2169383,71	Картометрический метод	0,10	–
69	398286,16	2169380,17	398286,16	2169380,17	Картометрический метод	0,10	–
70	398294,06	2169374,03	398294,06	2169374,03	Картометрический метод	0,10	–
71	398297,22	2169372,58	398297,22	2169372,58	Картометрический метод	0,10	–
72	398298,84	2169372,75	398298,84	2169372,75	Картометрический метод	0,10	–
73	398302,01	2169378,02	398302,01	2169378,02	Картометрический метод	0,10	–
74	398304,05	2169386,23	398304,05	2169386,23	Картометрический метод	0,10	–
75	398308,03	2169385,46	398308,03	2169385,46	Картометрический метод	0,10	–
76	398311,87	2169384,22	398311,87	2169384,22	Картометрический метод	0,10	–
77	398321,93	2169382,81	398321,93	2169382,81	Картометрический метод	0,10	–
78	398330,19	2169380,71	398330,19	2169380,71	Картометрический метод	0,10	–
79	398337,56	2169377,93	398337,56	2169377,93	Картометрический метод	0,10	–
80	398342,39	2169376,88	398342,39	2169376,88	Картометрический метод	0,10	–
81	398347,68	2169376,84	398347,68	2169376,84	Картометрический метод	0,10	–
82	398351,03	2169375,76	398351,03	2169375,76	Картометрический метод	0,10	–
83	398353,95	2169372,36	398353,95	2169372,36	Картометрический метод	0,10	–
84	398353,40	2169366,92	398353,40	2169366,92	Картометрический метод	0,10	–
85	398351,67	2169363,44	398351,67	2169363,44	Картометрический метод	0,10	–
86	398346,56	2169356,64	398346,56	2169356,64	Картометрический метод	0,10	–
87	398340,70	2169351,29	398340,70	2169351,29	Картометрический метод	0,10	–
88	398332,92	2169347,20	398332,92	2169347,20	Картометрический метод	0,10	–
89	398329,40	2169347,20	398329,40	2169347,20	Картометрический метод	0,10	–
90	398322,05	2169348,28	398322,05	2169348,28	Картометрический метод	0,10	–
91	398314,54	2169346,85	398314,54	2169346,85	Картометрический метод	0,10	–

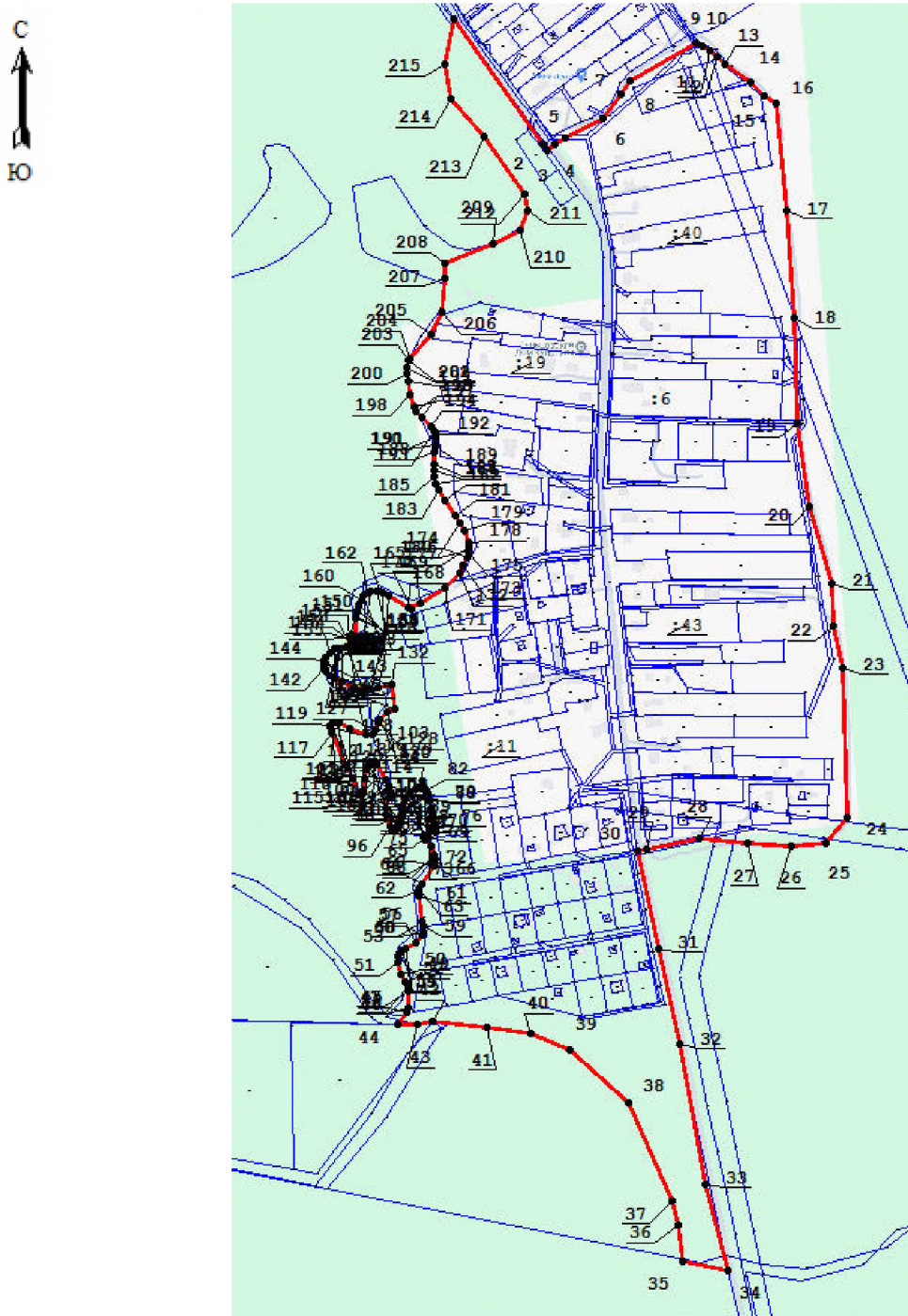
1	2	3	4	5	6	7	8
92	398307,39	2169342,14	398307,39	2169342,14	Картометрический метод	0,10	–
93	398305,77	2169340,50	398305,77	2169340,50	Картометрический метод	0,10	–
94	398305,18	2169338,42	398305,18	2169338,42	Картометрический метод	0,10	–
95	398306,64	2169336,27	398306,64	2169336,27	Картометрический метод	0,10	–
96	398309,43	2169334,14	398309,43	2169334,14	Картометрический метод	0,10	–
97	398322,95	2169328,77	398322,95	2169328,77	Картометрический метод	0,10	–
98	398329,43	2169328,95	398329,43	2169328,95	Картометрический метод	0,10	–
99	398342,36	2169331,75	398342,36	2169331,75	Картометрический метод	0,10	–
100	398350,86	2169332,82	398350,86	2169332,82	Картометрический метод	0,10	–
101	398355,62	2169332,27	398355,62	2169332,27	Картометрический метод	0,10	–
102	398362,91	2169329,79	398362,91	2169329,79	Картометрический метод	0,10	–
103	398379,91	2169319,31	398379,91	2169319,31	Картометрический метод	0,10	–
104	398382,27	2169316,46	398382,27	2169316,46	Картометрический метод	0,10	–
105	398383,28	2169313,07	398383,28	2169313,07	Картометрический метод	0,10	–
106	398382,38	2169311,46	398382,38	2169311,46	Картометрический метод	0,10	–
107	398378,20	2169309,24	398378,20	2169309,24	Картометрический метод	0,10	–
108	398373,73	2169307,58	398373,73	2169307,58	Картометрический метод	0,10	–
109	398364,44	2169305,16	398364,44	2169305,16	Картометрический метод	0,10	–
110	398350,57	2169304,08	398350,57	2169304,08	Картометрический метод	0,10	–
111	398346,06	2169303,12	398346,06	2169303,12	Картометрический метод	0,10	–
112	398344,56	2169301,28	398344,56	2169301,28	Картометрический метод	0,10	–
113	398344,37	2169298,63	398344,37	2169298,63	Картометрический метод	0,10	–
114	398345,19	2169297,52	398345,19	2169297,52	Картометрический метод	0,10	–
115	398363,73	2169291,67	398363,73	2169291,67	Картометрический метод	0,10	–
116	398378,31	2169284,26	398378,31	2169284,26	Картометрический метод	0,10	–
117	398414,61	2169267,73	398414,61	2169267,73	Картометрический метод	0,10	–
118	398421,84	2169265,93	398421,84	2169265,93	Картометрический метод	0,10	–
119	398423,40	2169266,11	398423,40	2169266,11	Картометрический метод	0,10	–
120	398424,87	2169267,00	398424,87	2169267,00	Картометрический метод	0,10	–
121	398427,34	2169270,00	398427,34	2169270,00	Картометрический метод	0,10	–
122	398427,92	2169272,82	398427,92	2169272,82	Картометрический метод	0,10	–
123	398427,22	2169275,59	398427,22	2169275,59	Картометрический метод	0,10	–

1	2	3	4	5	6	7	8
124	398421,10	2169288,79	398421,10	2169288,79	Картометрический метод	0,10	–
125	398413,36	2169306,37	398413,36	2169306,37	Картометрический метод	0,10	–
126	398413,26	2169313,76	398413,26	2169313,76	Картометрический метод	0,10	–
127	398418,59	2169318,00	398418,59	2169318,00	Картометрический метод	0,10	–
128	398426,62	2169320,06	398426,62	2169320,06	Картометрический метод	0,10	–
129	398431,42	2169322,13	398431,42	2169322,13	Картометрический метод	0,10	–
130	398438,33	2169331,33	398438,33	2169331,33	Картометрический метод	0,10	–
131	398443,26	2169338,56	398443,26	2169338,56	Картометрический метод	0,10	–
132	398469,99	2169335,49	398469,99	2169335,49	Картометрический метод	0,10	–
133	398466,45	2169321,02	398466,45	2169321,02	Картометрический метод	0,10	–
134	398464,05	2169311,80	398464,05	2169311,80	Картометрический метод	0,10	–
135	398463,41	2169307,69	398463,41	2169307,69	Картометрический метод	0,10	–
136	398463,51	2169303,56	398463,51	2169303,56	Картометрический метод	0,10	–
137	398465,42	2169295,33	398465,42	2169295,33	Картометрический метод	0,10	–
138	398472,53	2169278,86	398472,53	2169278,86	Картометрический метод	0,10	–
139	398476,27	2169271,59	398476,27	2169271,59	Картометрический метод	0,10	–
140	398480,94	2169265,20	398480,94	2169265,20	Картометрический метод	0,10	–
141	398484,75	2169261,35	398484,75	2169261,35	Картометрический метод	0,10	–
142	398489,02	2169259,06	398489,02	2169259,06	Картометрический метод	0,10	–
143	398494,03	2169258,56	398494,03	2169258,56	Картометрический метод	0,10	–
144	398497,33	2169259,17	398497,33	2169259,17	Картометрический метод	0,10	–
145	398501,21	2169261,05	398501,21	2169261,05	Картометрический метод	0,10	–
146	398506,26	2169265,91	398506,26	2169265,91	Картометрический метод	0,10	–
147	398510,19	2169271,76	398510,19	2169271,76	Картометрический метод	0,10	–
148	398511,23	2169274,59	398511,23	2169274,59	Картометрический метод	0,10	–
149	398511,60	2169277,63	398511,60	2169277,63	Картометрический метод	0,10	–
150	398511,89	2169283,84	398511,89	2169283,84	Картометрический метод	0,10	–
151	398513,01	2169287,68	398513,01	2169287,68	Картометрический метод	0,10	–
152	398514,41	2169289,61	398514,41	2169289,61	Картометрический метод	0,10	–
153	398516,89	2169291,71	398516,89	2169291,71	Картометрический метод	0,10	–

1	2	3	4	5	6	7	8
154	398519,61	2169293,24	398519,61	2169293,24	Картометрический метод	0,10	–
155	398523,83	2169294,59	398523,83	2169294,59	Картометрический метод	0,10	–
156	398545,70	2169295,44	398545,70	2169295,44	Картометрический метод	0,10	–
157	398547,19	2169295,45	398547,19	2169295,45	Картометрический метод	0,10	–
158	398554,38	2169296,39	398554,38	2169296,39	Картометрический метод	0,10	–
159	398560,64	2169298,32	398560,64	2169298,32	Картометрический метод	0,10	–
160	398566,49	2169301,10	398566,49	2169301,10	Картометрический метод	0,10	–
161	398569,99	2169303,61	398569,99	2169303,61	Картометрический метод	0,10	–
162	398573,88	2169307,98	398573,88	2169307,98	Картометрический метод	0,10	–
163	398575,86	2169312,88	398575,86	2169312,88	Картометрический метод	0,10	–
164	398575,98	2169318,20	398575,98	2169318,20	Картометрический метод	0,10	–
165	398575,28	2169321,79	398575,28	2169321,79	Картометрический метод	0,10	–
166	398573,63	2169326,50	398573,63	2169326,50	Картометрический метод	0,10	–
167	398570,73	2169332,25	398570,73	2169332,25	Картометрический метод	0,10	–
168	398557,58	2169354,74	398557,58	2169354,74	Картометрический метод	0,10	–
169	398555,92	2169357,60	398555,92	2169357,60	Картометрический метод	0,10	–
170	398561,89	2169369,18	398561,89	2169369,18	Картометрический метод	0,10	–
171	398579,40	2169396,50	398579,40	2169396,50	Картометрический метод	0,10	–
172	398597,29	2169413,08	398597,29	2169413,08	Картометрический метод	0,10	–
173	398605,43	2169417,02	398605,43	2169417,02	Картометрический метод	0,10	–
174	398613,37	2169421,26	398613,37	2169421,26	Картометрический метод	0,10	–
175	398618,77	2169423,40	398618,77	2169423,40	Картометрический метод	0,10	–
176	398621,80	2169423,95	398621,80	2169423,95	Картометрический метод	0,10	–
177	398624,90	2169423,89	398624,90	2169423,89	Картометрический метод	0,10	–
178	398631,27	2169422,47	398631,27	2169422,47	Картометрический метод	0,10	–
179	398643,90	2169417,36	398643,90	2169417,36	Картометрический метод	0,10	–
180	398653,09	2169412,91	398653,09	2169412,91	Картометрический метод	0,10	–
181	398661,81	2169407,49	398661,81	2169407,49	Картометрический метод	0,10	–
182	398678,76	2169395,79	398678,76	2169395,79	Картометрический метод	0,10	–
183	398690,39	2169389,00	398690,39	2169389,00	Картометрический метод	0,10	–
184	398697,36	2169386,03	398697,36	2169386,03	Картометрический метод	0,10	–
185	398705,78	2169383,82	398705,78	2169383,82	Картометрический метод	0,10	–

ОПИСАНИЕ МЕСТОПОЛОЖЕНИЯ ГРАНИЦ
деревня Сельцо Клопицкого сельского поселения Волосовского муниципального района
Ленинградской области
(наименование объекта землеустройства)

План границ



Условные обозначения

— изменяемая граница населенного пункта

● 1 характерная точка изменяемого населенного пункта

— границы объектов недвижимости, сведения о которых содержатся в едином государственном реестре недвижимости

:257 номер земельного участка, сведения о котором содержатся в едином государственном реестре недвижимости

Масштаб 1:5000

Подпись _____

Дата _____

ОПИСАНИЕ МЕСТОПОЛОЖЕНИЯ ГРАНИЦ

посёлок Сельцо Клопицкого сельского поселения Волосовского муниципального района Ленинградской области
(наименование объекта, местоположение границ которого описано (далее - объект))

Раздел 1

Сведения об объекте

Сведения об объекте		
№ п/п	Характеристики объекта	Описание характеристик
1	2	3
1	Местоположение объекта	Ленинградская область, Волосовский муниципальный район, Клопицкое сельское поселение, посёлок Сельцо
2	Площадь объекта +/- величина погрешности определения площади (Р+/- Дельта Р)	1680817 м ² +/-265 м ²
3	Иные характеристики объекта	посёлок Сельцо

Раздел 3

Сведения о местоположении измененных (уточненных) границ объекта							
1, Система координат <u>МСК-47, зона 2</u>							
2, Сведения о характерных точках границ объекта							
Обозначение характерных точек границ	Существующие координаты, м		Измененные (уточненные) координаты, м		Метод определения координат характерной точки	Средняя квадратическая погрешность положения характерной точки (M), м	Описание обозначения точки на местности (при наличии)
	X	Y	X	Y			
1	2	3	4	5	6	7	8
Часть №1							
1	–	–	403950,79	2171622,19	Картометрический метод	0,10	–
2	–	–	403940,97	2171581,22	Картометрический метод	0,10	–
3	–	–	404400,53	2171507,18	Картометрический метод	0,10	–
4	–	–	404641,86	2171468,30	Картометрический метод	0,10	–
5	–	–	404685,79	2171584,00	Картометрический метод	0,10	–
6	–	–	404591,43	2172167,84	Картометрический метод	0,10	–
7	–	–	404286,49	2172184,92	Картометрический метод	0,10	–
8	–	–	404252,98	2172269,00	Картометрический метод	0,10	–
9	–	–	404244,57	2172270,69	Картометрический метод	0,10	–
10	–	–	404075,33	2172304,65	Картометрический метод	0,10	–
11	–	–	404073,16	2172291,97	Картометрический метод	0,10	–
12	–	–	404066,86	2172255,36	Картометрический метод	0,10	–
13	–	–	404059,60	2172213,19	Картометрический метод	0,10	–
14	–	–	404027,71	2172027,72	Картометрический метод	0,10	–
15	–	–	404020,29	2171956,39	Картометрический метод	0,10	–
16	–	–	404016,88	2171923,69	Картометрический метод	0,10	–
17	–	–	404014,65	2171902,32	Картометрический метод	0,10	–
18	–	–	403982,81	2171755,75	Картометрический метод	0,10	–
1	–	–	403950,79	2171622,19	Картометрический метод	0,10	–
Часть №2							
19	403557,23	2172408,62	403557,23	2172408,62	Картометрический метод	0,10	–
20	403454,42	2172429,23	403454,42	2172429,23	Картометрический метод	0,10	–
21	403455,09	2172289,24	403455,09	2172289,24	Картометрический метод	0,10	–
22	403467,36	2172110,09	403467,36	2172110,09	Картометрический метод	0,10	–
23	403496,23	2172104,27	403496,23	2172104,27	Картометрический метод	0,10	–

1	2	3	4	5	6	7	8
24	403555,55	2172399,54	403555,55	2172399,54	Картометрический метод	0,10	–
19	403557,23	2172408,62	403557,23	2172408,62	Картометрический метод	0,10	–
Часть №3							
25	–	–	403048,33	2170769,83	Картометрический метод	0,10	–
26	–	–	402935,74	2170559,24	Картометрический метод	0,10	–
27	–	–	403004,80	2170522,24	Картометрический метод	0,10	–
28	–	–	403123,69	2170727,91	Картометрический метод	0,10	–
25	–	–	403048,33	2170769,83	Картометрический метод	0,10	–
Часть №4							
29	403064,64	2170974,59	403064,64	2170974,59	Картометрический метод	0,10	–
30	402840,59	2170596,79	402840,59	2170596,79	Картометрический метод	0,10	–
31	402764,66	2170454,64	402764,66	2170454,64	Картометрический метод	0,10	–
32	402730,85	2170469,13	402730,85	2170469,13	Картометрический метод	0,10	–
33	402724,68	2170455,41	402724,68	2170455,41	Картометрический метод	0,10	–
34	402718,79	2170442,37	402718,79	2170442,37	Картометрический метод	0,10	–
35	402712,83	2170429,17	402712,83	2170429,17	Картометрический метод	0,10	–
36	402698,30	2170435,48	402698,30	2170435,48	Картометрический метод	0,10	–
37	402683,50	2170441,85	402683,50	2170441,85	Картометрический метод	0,10	–
38	402722,30	2170528,13	402722,30	2170528,13	Картометрический метод	0,10	–
39	402741,10	2170562,24	402741,10	2170562,24	Картометрический метод	0,10	–
40	402799,83	2170669,04	402799,83	2170669,04	Картометрический метод	0,10	–
41	402783,95	2170677,51	402783,95	2170677,51	Картометрический метод	0,10	–
42	402769,88	2170681,51	402769,88	2170681,51	Картометрический метод	0,10	–
43	402724,19	2170723,41	402724,19	2170723,41	Картометрический метод	0,10	–
44	402612,62	2170803,17	402612,62	2170803,17	Картометрический метод	0,10	–
45	402563,88	2170766,88	402563,88	2170766,88	Картометрический метод	0,10	–
46	402545,08	2170765,14	402545,08	2170765,14	Картометрический метод	0,10	–
47	402515,21	2170789,10	402515,21	2170789,10	Картометрический метод	0,10	–
48	402473,82	2170768,08	402473,82	2170768,08	Картометрический метод	0,10	–
49	402411,18	2170743,46	402411,18	2170743,46	Картометрический метод	0,10	–
50	402363,82	2170707,04	402363,82	2170707,04	Картометрический метод	0,10	–
51	402294,80	2170636,99	402294,80	2170636,99	Картометрический метод	0,10	–
52	402229,23	2170577,90	402229,23	2170577,90	Картометрический метод	0,10	–
53	402163,82	2170498,32	402163,82	2170498,32	Картометрический метод	0,10	–

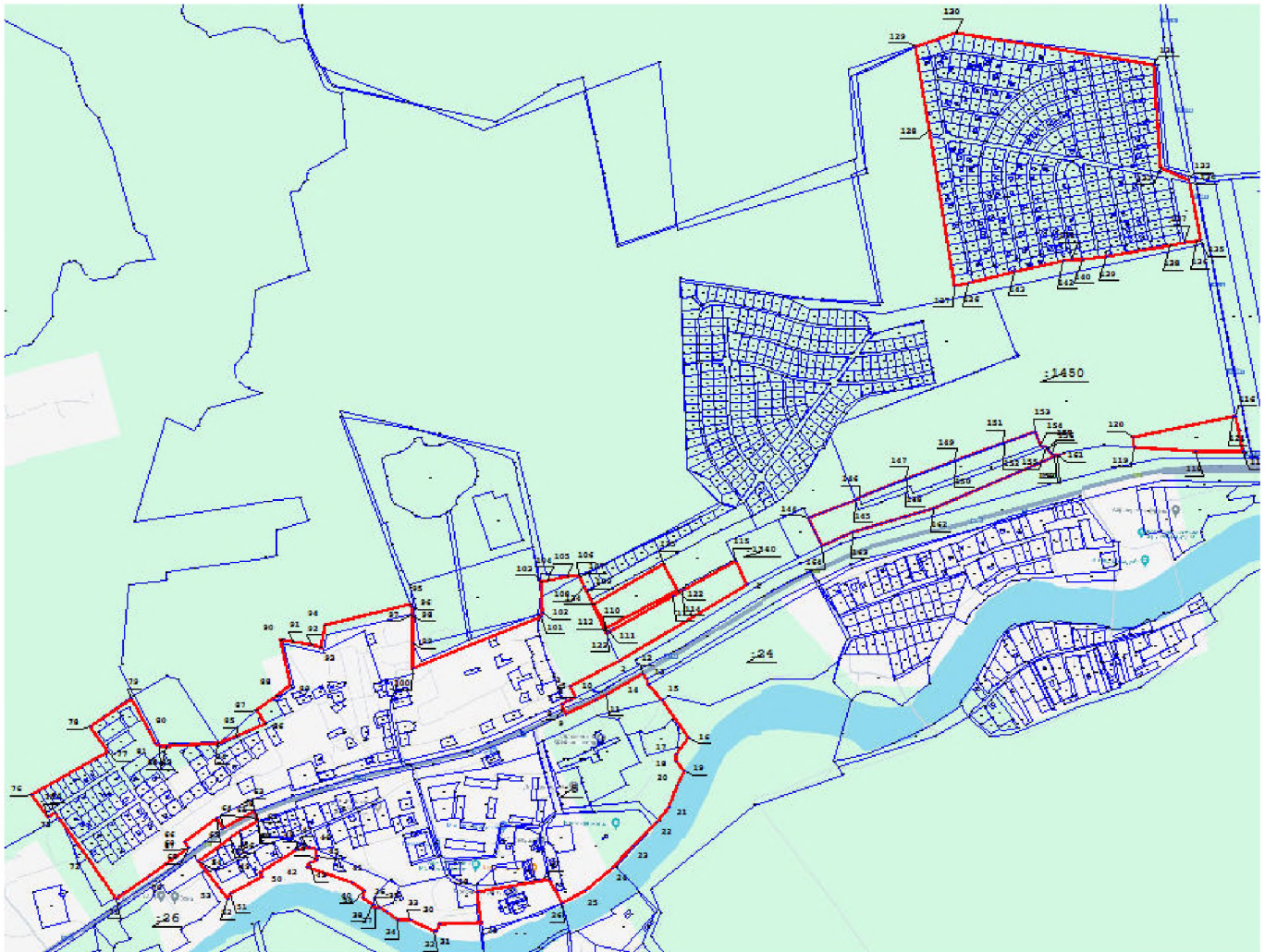
1	2	3	4	5	6	7	8
54	402129,61	2170431,56	402129,61	2170431,56	Картометрический метод	0,10	–
55	402196,70	2170393,54	402196,70	2170393,54	Картометрический метод	0,10	–
56	402159,63	2170180,99	402159,63	2170180,99	Картометрический метод	0,10	–
57	402070,27	2170193,58	402070,27	2170193,58	Картометрический метод	0,10	–
58	402067,63	2170070,16	402067,63	2170070,16	Картометрический метод	0,10	–
59	402047,26	2170063,59	402047,26	2170063,59	Картометрический метод	0,10	–
60	402046,34	2170053,92	402046,34	2170053,92	Картометрический метод	0,10	–
61	402078,89	2169984,08	402078,89	2169984,08	Картометрический метод	0,10	–
62	402080,27	2169947,81	402080,27	2169947,81	Картометрический метод	0,10	–
63	402105,37	2169916,72	402105,37	2169916,72	Картометрический метод	0,10	–
64	402113,85	2169893,74	402113,85	2169893,74	Картометрический метод	0,10	–
65	402111,98	2169881,46	402111,98	2169881,46	Картометрический метод	0,10	–
66	402125,94	2169873,36	402125,94	2169873,36	Картометрический метод	0,10	–
67	402145,74	2169845,88	402145,74	2169845,88	Картометрический метод	0,10	–
68	402163,25	2169850,39	402163,25	2169850,39	Картометрический метод	0,10	–
69	402187,48	2169812,79	402187,48	2169812,79	Картометрический метод	0,10	–
70	402233,43	2169683,86	402233,43	2169683,86	Картометрический метод	0,10	–
71	402245,58	2169689,15	402245,58	2169689,15	Картометрический метод	0,10	–
72	402252,79	2169711,25	402252,79	2169711,25	Картометрический метод	0,10	–
73	402267,31	2169709,47	402267,31	2169709,47	Картометрический метод	0,10	–
74	402285,97	2169705,74	402285,97	2169705,74	Картометрический метод	0,10	–
75	402292,83	2169686,23	402292,83	2169686,23	Картометрический метод	0,10	–
76	402281,60	2169651,92	402281,60	2169651,92	Картометрический метод	0,10	–
77	402218,20	2169545,29	402218,20	2169545,29	Картометрический метод	0,10	–
78	402205,99	2169552,51	402205,99	2169552,51	Картометрический метод	0,10	–
79	402154,57	2169458,97	402154,57	2169458,97	Картометрический метод	0,10	–
80	402139,66	2169448,55	402139,66	2169448,55	Картометрический метод	0,10	–
81	402171,90	2169424,58	402171,90	2169424,58	Картометрический метод	0,10	–
82	402251,70	2169365,45	402251,70	2169365,45	Картометрический метод	0,10	–
83	402321,72	2169459,01	402321,72	2169459,01	Картометрический метод	0,10	–
84	–	–	402339,50	2169486,36	Картометрический метод	0,10	–
85	–	–	402367,37	2169539,19	Картометрический метод	0,10	–
86	–	–	402367,40	2169539,25	Картометрический метод	0,10	–

1	2	3	4	5	6	7	8
87	–	–	402367,42	2169539,28	Картометрический метод	0,10	–
88	–	–	402367,75	2169539,91	Картометрический метод	0,10	–
89	–	–	402368,38	2169541,13	Картометрический метод	0,10	–
90	–	–	402368,39	2169541,13	Картометрический метод	0,10	–
91	–	–	402398,86	2169526,04	Картометрический метод	0,10	–
92	–	–	402349,45	2169439,36	Картометрический метод	0,10	–
93	–	–	402376,78	2169419,10	Картометрический метод	0,10	–
94	–	–	402305,83	2169324,28	Картометрический метод	0,10	–
95	–	–	402305,82	2169324,28	Картометрический метод	0,10	–
96	402291,45	2169335,21	402291,45	2169335,21	Картометрический метод	0,10	–
97	402290,70	2169335,76	402290,70	2169335,76	Картометрический метод	0,10	–
98	402205,78	2169219,06	402205,78	2169219,06	Картометрический метод	0,10	–
99	402141,71	2169124,43	402141,71	2169124,43	Картометрический метод	0,10	–
100	402257,33	2169041,71	402257,33	2169041,71	Картометрический метод	0,10	–
101	402377,95	2168955,42	402377,95	2168955,42	Картометрический метод	0,10	–
102	402394,88	2168943,30	402394,88	2168943,30	Картометрический метод	0,10	–
103	402381,01	2168922,37	402381,01	2168922,37	Картометрический метод	0,10	–
104	402447,59	2168875,92	402447,59	2168875,92	Картометрический метод	0,10	–
105	402571,27	2169098,91	402571,27	2169098,91	Картометрический метод	0,10	–
106	402647,67	2169045,60	402647,67	2169045,60	Картометрический метод	0,10	–
107	402728,56	2169166,52	402728,56	2169166,52	Картометрический метод	0,10	–
108	402637,46	2169218,24	402637,46	2169218,24	Картометрический метод	0,10	–
109	402598,67	2169236,24	402598,67	2169236,24	Картометрический метод	0,10	–
110	402588,10	2169249,84	402588,10	2169249,84	Картометрический метод	0,10	–
111	402589,67	2169271,78	402589,67	2169271,78	Картометрический метод	0,10	–
112	402596,41	2169423,22	402596,41	2169423,22	Картометрический метод	0,10	–
113	402617,73	2169475,93	402617,73	2169475,93	Картометрический метод	0,10	–
114	402655,72	2169559,09	402655,72	2169559,09	Картометрический метод	0,10	–
115	402696,51	2169536,18	402696,51	2169536,18	Картометрический метод	0,10	–
116	402737,18	2169592,12	402737,18	2169592,12	Картометрический метод	0,10	–
117	402768,53	2169635,24	402768,53	2169635,24	Картометрический метод	0,10	–
118	402901,45	2169603,70	402901,45	2169603,70	Картометрический метод	0,10	–


1	2	3	4	5	6	7	8
119	402895,22	2169640,79	402895,22	2169640,79	Картометрический метод	0,10	–
120	402885,87	2169696,39	402885,87	2169696,39	Картометрический метод	0,10	–
121	402881,17	2169724,36	402881,17	2169724,36	Картометрический метод	0,10	–
122	402944,43	2169734,84	402944,43	2169734,84	Картометрический метод	0,10	–
123	403007,13	2169985,60	403007,13	2169985,60	Картометрический метод	0,10	–
124	402996,70	2169989,34	402996,70	2169989,34	Картометрический метод	0,10	–
125	402978,04	2169991,31	402978,04	2169991,31	Картометрический метод	0,10	–
126	402967,68	2169992,95	402967,68	2169992,95	Картометрический метод	0,10	–
127	402890,62	2169993,31	402890,62	2169993,31	Картометрический метод	0,10	–
128	402817,81	2169994,52	402817,81	2169994,52	Картометрический метод	0,10	–
129	402971,01	2170368,90	402971,01	2170368,90	Картометрический метод	0,10	–
130	402982,06	2170371,40	402982,06	2170371,40	Картометрический метод	0,10	–
131	403070,35	2170368,59	403070,35	2170368,59	Картометрический метод	0,10	–
132	403074,57	2170390,13	403074,57	2170390,13	Картометрический метод	0,10	–
133	403086,14	2170446,19	403086,14	2170446,19	Картометрический метод	0,10	–
134	403092,91	2170478,97	403092,91	2170478,97	Картометрический метод	0,10	–
135	403086,23	2170482,66	403086,23	2170482,66	Картометрический метод	0,10	–
136	403059,77	2170494,95	403059,77	2170494,95	Картометрический метод	0,10	–
137	403043,63	2170502,44	403043,63	2170502,44	Картометрический метод	0,10	–
138	402918,89	2170560,41	402918,89	2170560,41	Картометрический метод	0,10	–
139	402924,56	2170570,99	402924,56	2170570,99	Картометрический метод	0,10	–
140	402930,20	2170567,96	402930,20	2170567,96	Картометрический метод	0,10	–
141	403032,53	2170758,90	403032,53	2170758,90	Картометрический метод	0,10	–
142	403047,23	2170786,32	403047,23	2170786,32	Картометрический метод	0,10	–
143	403130,80	2170942,27	403130,80	2170942,27	Картометрический метод	0,10	–
29	403064,64	2170974,59	403064,64	2170974,59	Картометрический метод	0,10	–
Часть №5							
144	–	–	403260,38	2171152,92	Картометрический метод	0,10	–
145	–	–	403312,15	2171290,00	Картометрический метод	0,10	–
146	–	–	403319,45	2171302,20	Картометрический метод	0,10	–
147	–	–	403371,57	2171440,19	Картометрический метод	0,10	–
148	–	–	403373,00	2171443,92	Картометрический метод	0,10	–


ОПИСАНИЕ МЕСТОПОЛОЖЕНИЯ ГРАНИЦ
посёлка Сельцо Клопицкого сельского поселения Волосовского муниципального района
Ленинградской области
 (наименование объекта землеустройства)


План границ



Условные обозначения

 изменяемая граница населенного пункта

 1 характерная точка изменяемого населенного пункта

 границы объектов недвижимости, сведения о которых содержатся в едином государственном реестре недвижимости

:257 номер земельного участка, сведения о котором содержатся в едином государственном реестре недвижимости

Масштаб 1:15000

Подпись _____

Дата _____

ОПИСАНИЕ МЕСТОПОЛОЖЕНИЯ ГРАНИЦ

деревня Слободка Клопицкого сельского поселения Волосовского муниципального района Ленинградской области
(наименование объекта, местоположение границ которого описано (далее - объект))

Раздел 1

Сведения об объекте

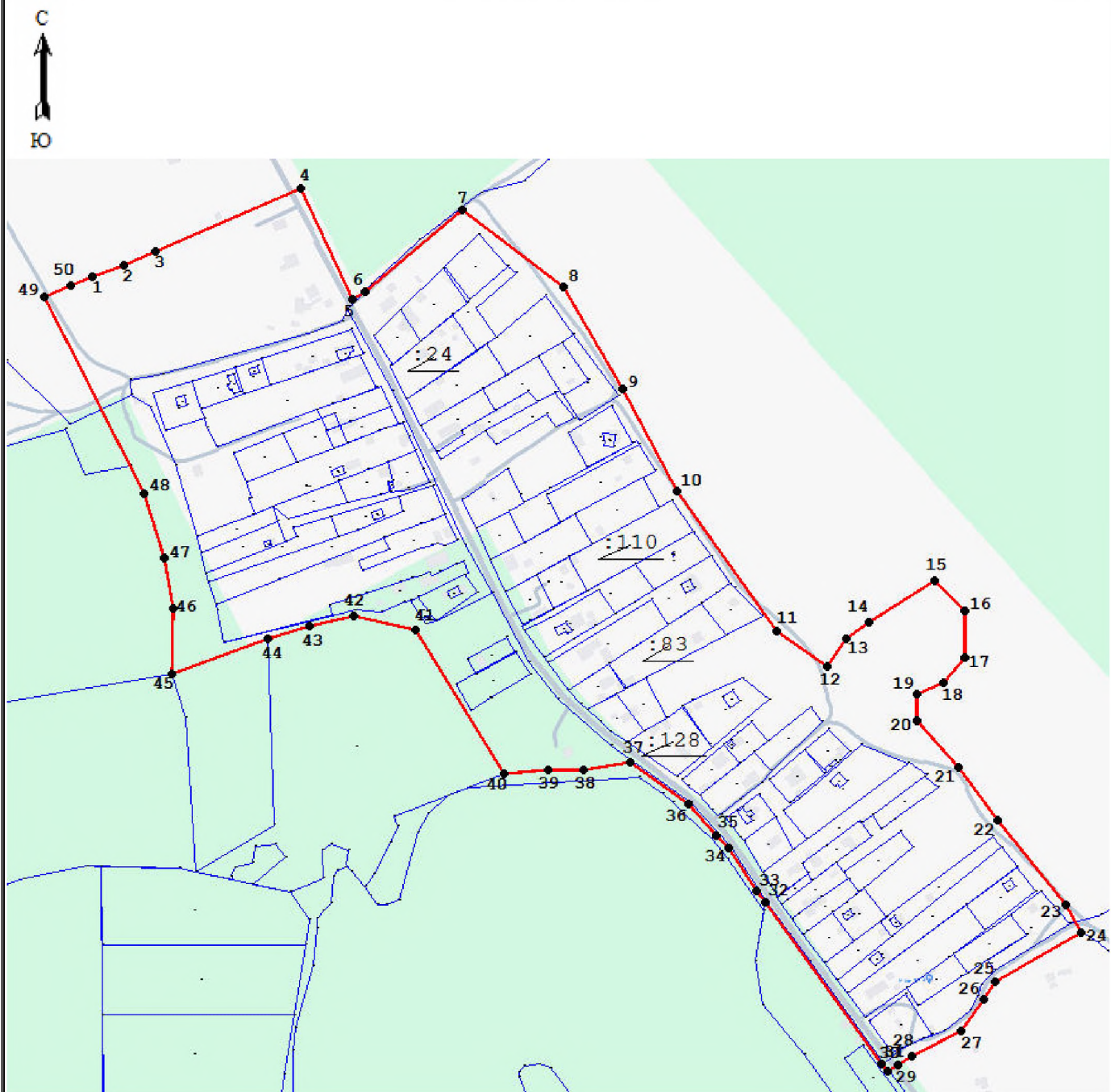
Сведения об объекте		
№ п/п	Характеристики объекта	Описание характеристик
1	2	3
1	Местоположение объекта	Ленинградская область, Волосовский муниципальный район, Клопицкое сельское поселение, деревня Слободка
2	Площадь объекта +/- величина погрешности определения площади (Р+/- Дельта Р)	264907 м ² +/-104 м ²
3	Иные характеристики объекта	деревня Слободка

Раздел 3

Сведения о местоположении измененных (уточненных) границ объекта							
1. Система координат <u>МСК-47, зона 2</u>							
2. Сведения о характерных точках границ объекта							
Обозначение характерных точек границ	Существующие координаты, м		Измененные (уточненные) координаты, м		Метод определения координат характерной точки	Средняя квадратическая погрешность положения характерной точки (Mt), м	Описание обозначения точки на местности (при наличии)
	X	Y	X	Y			
1	2	3	4	5	6	7	8
1	399769,67	2168818,07	399769,67	2168818,07	Картометрический метод	0,10	–
2	399780,58	2168845,27	399780,58	2168845,27	Картометрический метод	0,10	–
3	399791,67	2168872,88	399791,67	2168872,88	Картометрический метод	0,10	–
4	399846,96	2168999,56	399846,96	2168999,56	Картометрический метод	0,10	–
5	399749,79	2169045,14	399749,79	2169045,14	Картометрический метод	0,10	–
6	399756,98	2169056,50	399756,98	2169056,50	Картометрический метод	0,10	–
7	399828,53	2169141,40	399828,53	2169141,40	Картометрический метод	0,10	–
8	399761,77	2169229,67	399761,77	2169229,67	Картометрический метод	0,10	–
9	399671,47	2169280,81	399671,47	2169280,81	Картометрический метод	0,10	–
10	399583,03	2169328,73	399583,03	2169328,73	Картометрический метод	0,10	–
11	399460,69	2169415,35	399460,69	2169415,35	Картометрический метод	0,10	–
12	399428,95	2169460,01	399428,95	2169460,01	Картометрический метод	0,10	–
13	399453,73	2169476,44	399453,73	2169476,44	Картометрический метод	0,10	–
14	399468,39	2169495,59	399468,39	2169495,59	Картометрический метод	0,10	–
15	399504,83	2169553,45	399504,83	2169553,45	Картометрический метод	0,10	–
16	399477,48	2169580,06	399477,48	2169580,06	Картометрический метод	0,10	–
17	399436,81	2169579,31	399436,81	2169579,31	Картометрический метод	0,10	–
18	399414,61	2169561,37	399414,61	2169561,37	Картометрический метод	0,10	–
19	399405,17	2169538,37	399405,17	2169538,37	Картометрический метод	0,10	–
20	399381,94	2169537,81	399381,94	2169537,81	Картометрический метод	0,10	–
21	399340,71	2169574,41	399340,71	2169574,41	Картометрический метод	0,10	–
22	399294,64	2169608,24	399294,64	2169608,24	Картометрический метод	0,10	–
23	399221,29	2169667,86	399221,29	2169667,86	Картометрический метод	0,10	–
24	399196,63	2169681,55	399196,63	2169681,55	Картометрический метод	0,10	–
25	399153,61	2169606,58	399153,61	2169606,58	Картометрический метод	0,10	–

ОПИСАНИЕ МЕСТОПОЛОЖЕНИЯ ГРАНИЦ
деревни Слободка Клопицкого сельского поселения Волосовского муниципального района
Ленинградской области
 (наименование объекта землеустройства)

План границ



Условные обозначения

— изменяемая граница населенного пункта

— границы объектов недвижимости, сведения о которых содержатся в едином государственном реестре недвижимости

● 1 характерная точка изменяемого населенного пункта

:257 номер земельного участка, сведения о котором содержатся в едином государственном реестре недвижимости

Масштаб 1:5000

Подпись _____

Дата _____

ОПИСАНИЕ МЕСТОПОЛОЖЕНИЯ ГРАНИЦ

деревня Соколовка Клопицкого сельского поселения Волосовского муниципального района Ленинградской области
(наименование объекта, местоположение границ которого описано (далее - объект))

Раздел 1

Сведения об объекте

Сведения об объекте		
№ п/п	Характеристики объекта	Описание характеристик
1	2	3
1	Местоположение объекта	Ленинградская область, Волосовский муниципальный район, Клопицкое сельское поселение, деревня Соколовка
2	Площадь объекта +/- величина погрешности определения площади (Р+/- Дельта Р)	148757 м ² +/- 78 м ²
3	Иные характеристики объекта	деревня Соколовка

Раздел 3

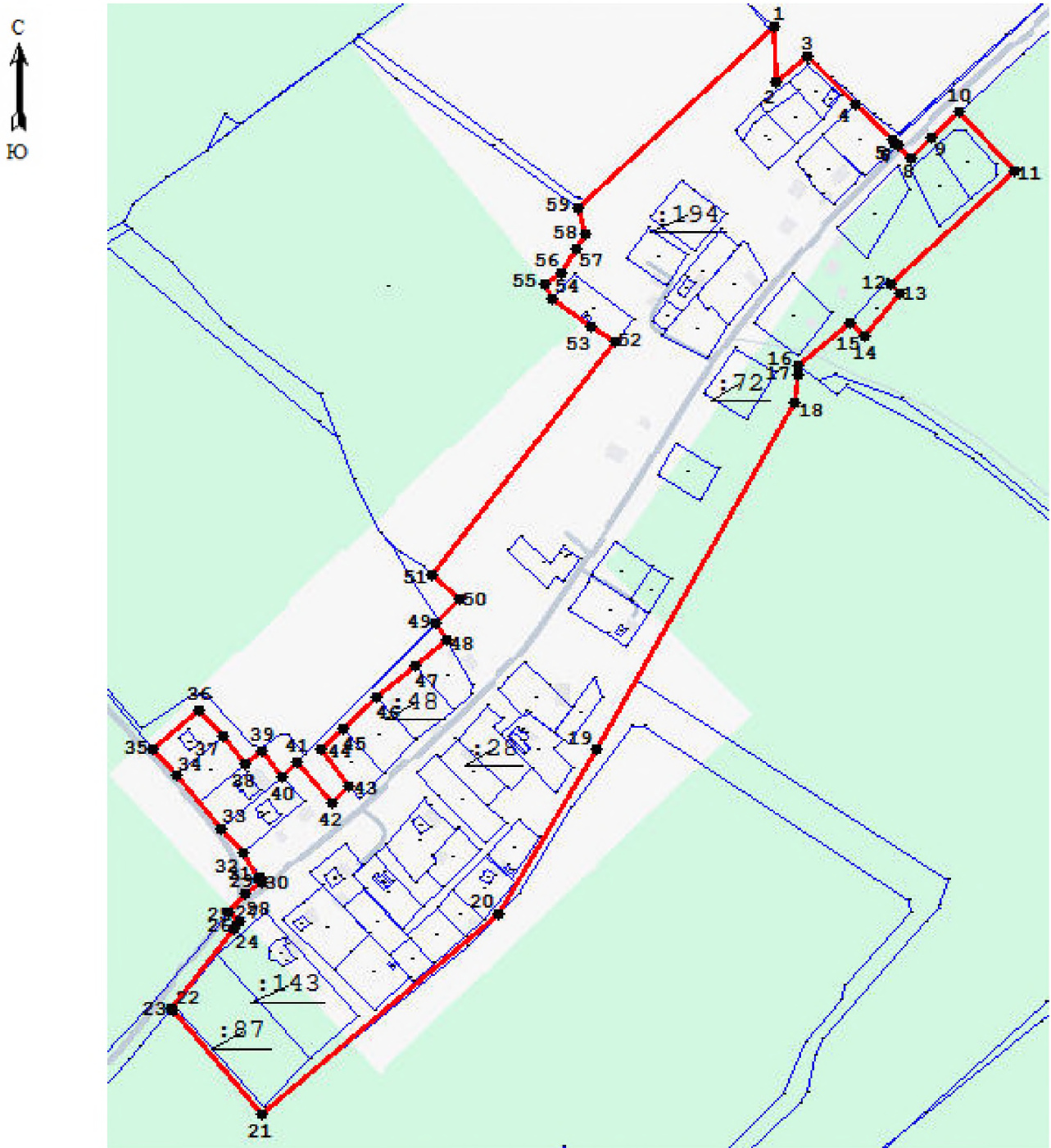
Сведения о местоположении измененных (уточненных) границ объекта							
1. Система координат <u>МСК-47, зона 2</u>							
2. Сведения о характерных точках границ объекта							
Обозначение характерных точек границ	Существующие координаты, м		Измененные (уточненные) координаты, м		Метод определения координат характерной точки	Средняя квадратическая погрешность положения характерной точки (Mt), м	Описание обозначения точки на местности (при наличии)
	X	Y	X	Y			
1	2	3	4	5	6	7	8
1	385554,21	2164537,56	385554,21	2164537,56	Картометрический метод	0,10	–
2	385512,54	2164539,59	385512,54	2164539,59	Картометрический метод	0,10	–
3	385532,38	2164562,65	385532,38	2164562,65	Картометрический метод	0,10	–
4	385496,49	2164598,08	385496,49	2164598,08	Картометрический метод	0,10	–
5	385469,49	2164626,01	385469,49	2164626,01	Картометрический метод	0,10	–
6	385467,47	2164628,09	385467,47	2164628,09	Картометрический метод	0,10	–
7	385465,79	2164629,82	385465,79	2164629,82	Картометрический метод	0,10	–
8	385456,98	2164639,41	385456,98	2164639,41	Картометрический метод	0,10	–
9	385471,16	2164654,65	385471,16	2164654,65	Картометрический метод	0,10	–
10	385491,12	2164676,31	385491,12	2164676,31	Картометрический метод	0,10	–
11	385446,16	2164717,22	385446,16	2164717,22	Картометрический метод	0,10	–
12	385363,07	2164624,46	385363,07	2164624,46	Картометрический метод	0,10	–
13	385355,66	2164631,46	385355,66	2164631,46	Картометрический метод	0,10	–
14	385323,89	2164604,88	385323,89	2164604,88	Картометрический метод	0,10	–
15	385333,04	2164594,91	385333,04	2164594,91	Картометрический метод	0,10	–
16	385301,55	2164555,78	385301,55	2164555,78	Картометрический метод	0,10	–
17	385295,45	2164556,40	385295,45	2164556,40	Картометрический метод	0,10	–
18	385274,16	2164552,60	385274,16	2164552,60	Картометрический метод	0,10	–
19	385017,09	2164406,06	385017,09	2164406,06	Картометрический метод	0,10	–
20	384894,43	2164331,99	384894,43	2164331,99	Картометрический метод	0,10	–
21	384745,27	2164156,47	384745,27	2164156,47	Картометрический метод	0,10	–
22	384822,01	2164090,54	384822,01	2164090,54	Картометрический метод	0,10	–
23	384824,23	2164088,55	384824,23	2164088,55	Картометрический метод	0,10	–
24	384882,98	2164134,86	384882,98	2164134,86	Картометрический метод	0,10	–
25	384885,37	2164136,94	384885,37	2164136,94	Картометрический метод	0,10	–

1	2	3	4	5	6	7	8
26	384888,48	2164139,00	384888,48	2164139,00	Картометрический метод	0,10	–
27	384894,77	2164131,75	384894,77	2164131,75	Картометрический метод	0,10	–
28	384908,61	2164143,69	384908,61	2164143,69	Картометрический метод	0,10	–
29	384917,56	2164156,30	384917,56	2164156,30	Картометрический метод	0,10	–
30	384920,72	2164153,80	384920,72	2164153,80	Картометрический метод	0,10	–
31	384921,12	2164154,49	384921,12	2164154,49	Картометрический метод	0,10	–
32	384938,97	2164142,13	384938,97	2164142,13	Картометрический метод	0,10	–
33	384957,78	2164125,82	384957,78	2164125,82	Картометрический метод	0,10	–
34	384996,87	2164091,97	384996,87	2164091,97	Картометрический метод	0,10	–
35	385017,05	2164074,49	385017,05	2164074,49	Картометрический метод	0,10	–
36	385045,89	2164109,09	385045,89	2164109,09	Картометрический метод	0,10	–
37	385025,71	2164126,47	385025,71	2164126,47	Картометрический метод	0,10	–
38	385005,50	2164143,91	385005,50	2164143,91	Картометрический метод	0,10	–
39	385015,17	2164155,48	385015,17	2164155,48	Картометрический метод	0,10	–
40	384996,28	2164171,85	384996,28	2164171,85	Картометрический метод	0,10	–
41	–	–	385007,27	2164182,86	Картометрический метод	0,10	–
42	–	–	384976,94	2164208,76	Картометрический метод	0,10	–
43	–	–	384988,92	2164221,51	Картометрический метод	0,10	–
44	–	–	385016,56	2164200,05	Картометрический метод	0,10	–
45	–	–	385031,35	2164216,11	Картометрический метод	0,10	–
46	–	–	385054,83	2164241,59	Картометрический метод	0,10	–
47	–	–	385078,69	2164270,65	Картометрический метод	0,10	–
48	–	–	385097,50	2164293,55	Картометрический метод	0,10	–
49	–	–	385110,23	2164286,05	Картометрический метод	0,10	–
50	385128,02	2164303,88	385128,02	2164303,88	Картометрический метод	0,10	–
51	385145,79	2164283,42	385145,79	2164283,42	Картометрический метод	0,10	–
52	385319,30	2164419,52	385319,30	2164419,52	Картометрический метод	0,10	–
53	385330,68	2164401,00	385330,68	2164401,00	Картометрический метод	0,10	–
54	385352,13	2164372,94	385352,13	2164372,94	Картометрический метод	0,10	–
55	385362,49	2164366,71	385362,49	2164366,71	Картометрический метод	0,10	–
56	385370,87	2164379,40	385370,87	2164379,40	Картометрический метод	0,10	–
57	385388,29	2164390,26	385388,29	2164390,26	Картометрический метод	0,10	–
58	385400,28	2164397,53	385400,28	2164397,53	Картометрический метод	0,10	–




1	2	3	4	5	6	7	8
59	385418,46	2164391,68	385418,46	2164391,68	Картометрический метод	0,10	–
1	385554,21	2164537,56	385554,21	2164537,56	Картометрический метод	0,10	–
3, Сведения о характерных точках части (частей) границы объекта							
–	–	–	–	–	–	–	–

ОПИСАНИЕ МЕСТОПОЛОЖЕНИЯ ГРАНИЦ
деревня Соколовка Клопицкого сельского поселения Волосовского муниципального района
Ленинградской области
 (наименование объекта землеустройства)

План границ



Условные обозначения

- | | |
|--|--|
|  изменяемая граница населенного пункта |  1 характерная точка изменяемого населенного пункта |
|  границы объектов недвижимости, сведения о которых содержатся в едином государственном реестре недвижимости | :257 номер земельного участка, сведения о котором содержатся в едином государственном реестре недвижимости |

Масштаб 1:4000

Подпись _____

Дата _____

ОПИСАНИЕ МЕСТОПОЛОЖЕНИЯ ГРАНИЦ

посёлок Сумино Клопицкого сельского поселения Волосовского муниципального района Ленинградской области
(наименование объекта, местоположение границ которого описано (далее - объект))

Раздел 1

Сведения об объекте

Сведения об объекте		
№ п/п	Характеристики объекта	Описание характеристик
1	2	3
1	Местоположение объекта	Ленинградская область, Волосовский муниципальный район, Клопицкое сельское поселение, посёлок Сумино
2	Площадь объекта +/- величина погрешности определения площади (Р+/- Дельта Р)	1251467 м ² +/-232 м ²
3	Иные характеристики объекта	посёлок Сумино

Раздел 3

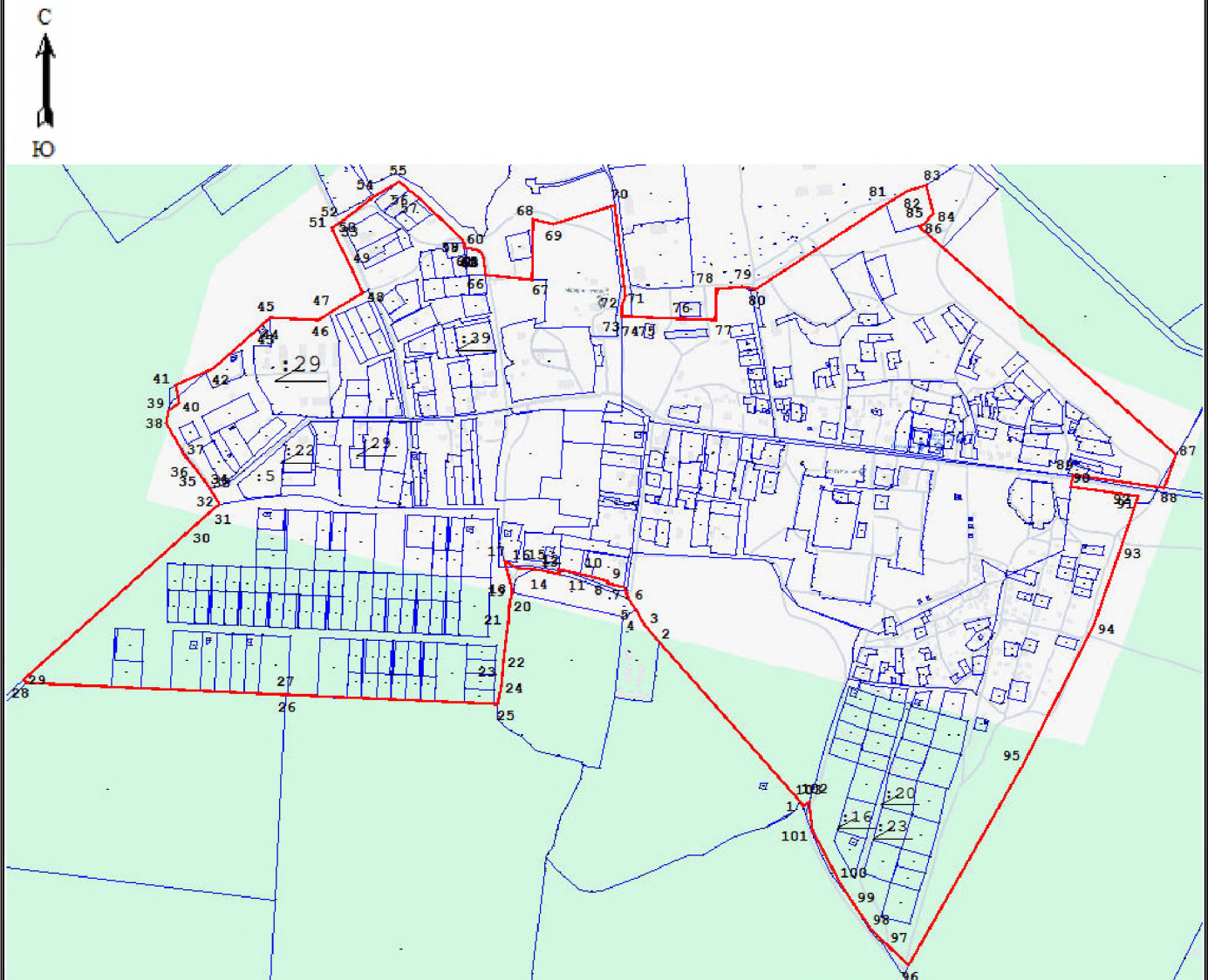
Сведения о местоположении измененных (уточненных) границ объекта							
1, Система координат <u>МСК-47, зона 2</u>							
2, Сведения о характерных точках границ объекта							
Обозначение характерных точек границ	Существующие координаты, м		Измененные (уточненные) координаты, м		Метод определения координат характерной точки	Средняя квадратическая погрешность положения характерной точки (M _t), м	Описание обозначения точки на местности (при наличии)
	X	Y	X	Y			
1	2	3	4	5	6	7	8
1	384613,87	2166934,20	384613,87	2166934,20	Картометрический метод	0,10	–
2	384887,94	2166691,78	384887,94	2166691,78	Картометрический метод	0,10	–
3	384913,38	2166670,09	384913,38	2166670,09	Картометрический метод	0,10	–
4	384924,65	2166660,46	384924,65	2166660,46	Картометрический метод	0,10	–
5	384940,90	2166652,29	384940,90	2166652,29	Картометрический метод	0,10	–
6	384957,40	2166641,53	384957,40	2166641,53	Картометрический метод	0,10	–
7	384980,51	2166633,53	384980,51	2166633,53	Картометрический метод	0,10	–
8	384985,57	2166605,29	384985,57	2166605,29	Картометрический метод	0,10	–
9	384990,31	2166605,68	384990,31	2166605,68	Картометрический метод	0,10	–
10	384997,25	2166576,30	384997,25	2166576,30	Картометрический метод	0,10	–
11	385001,64	2166557,69	385001,64	2166557,69	Картометрический метод	0,10	–
12	385010,02	2166522,19	385010,02	2166522,19	Картометрический метод	0,10	–
13	385002,09	2166521,44	385002,09	2166521,44	Картометрический метод	0,10	–
14	385008,76	2166494,26	385008,76	2166494,26	Картометрический метод	0,10	–
15	385010,22	2166482,62	385010,22	2166482,62	Картометрический метод	0,10	–
16	385011,82	2166452,71	385011,82	2166452,71	Картометрический метод	0,10	–
17	385024,05	2166429,77	385024,05	2166429,77	Картометрический метод	0,10	–
18	384976,60	2166442,12	384976,60	2166442,12	Картометрический метод	0,10	–
19	384969,02	2166441,06	384969,02	2166441,06	Картометрический метод	0,10	–
20	384948,57	2166438,20	384948,57	2166438,20	Картометрический метод	0,10	–
21	384919,95	2166435,06	384919,95	2166435,06	Картометрический метод	0,10	–
22	384853,97	2166427,45	384853,97	2166427,45	Картометрический метод	0,10	–
23	384833,52	2166425,69	384833,52	2166425,69	Картометрический метод	0,10	–
24	384810,57	2166423,33	384810,57	2166423,33	Картометрический метод	0,10	–
25	384779,36	2166418,08	384779,36	2166418,08	Картометрический метод	0,10	–

1	2	3	4	5	6	7	8
26	384795,47	2166061,25	384795,47	2166061,25	Картометрический метод	0,10	–
27	384795,66	2166056,97	384795,66	2166056,97	Картометрический метод	0,10	–
28	384815,54	2165616,52	384815,54	2165616,52	Картометрический метод	0,10	–
29	384822,91	2165611,28	384822,91	2165611,28	Картометрический метод	0,10	–
30	385080,73	2165898,57	385080,73	2165898,57	Картометрический метод	0,10	–
31	385114,27	2165935,96	385114,27	2165935,96	Картометрический метод	0,10	–
32	385120,50	2165944,61	385120,50	2165944,61	Картометрический метод	0,10	–
33	385144,44	2165929,27	385144,44	2165929,27	Картометрический метод	0,10	–
34	385150,57	2165925,23	385150,57	2165925,23	Картометрический метод	0,10	–
35	385172,71	2165910,55	385172,71	2165910,55	Картометрический метод	0,10	–
36	385191,50	2165895,45	385191,50	2165895,45	Картометрический метод	0,10	–
37	385200,18	2165886,73	385200,18	2165886,73	Картометрический метод	0,10	–
38	385260,61	2165854,03	385260,61	2165854,03	Картометрический метод	0,10	–
39	385279,62	2165858,00	385279,62	2165858,00	Картометрический метод	0,10	–
40	–	–	385293,75	2165875,18	Картометрический метод	0,10	–
41	–	–	385323,71	2165868,84	Картометрический метод	0,10	–
42	385352,61	2165934,84	385352,61	2165934,84	Картометрический метод	0,10	–
43	385418,22	2166007,86	385418,22	2166007,86	Картометрический метод	0,10	–
44	385426,28	2166017,09	385426,28	2166017,09	Картометрический метод	0,10	–
45	385438,33	2166030,90	385438,33	2166030,90	Картометрический метод	0,10	–
46	385434,62	2166112,82	385434,62	2166112,82	Картометрический метод	0,10	–
47	385446,22	2166131,81	385446,22	2166131,81	Картометрический метод	0,10	–
48	385480,74	2166188,35	385480,74	2166188,35	Картометрический метод	0,10	–
49	385528,89	2166165,62	385528,89	2166165,62	Картометрический метод	0,10	–
50	385582,72	2166140,49	385582,72	2166140,49	Картометрический метод	0,10	–
51	385592,91	2166135,69	385592,91	2166135,69	Картометрический метод	0,10	–
52	385597,75	2166145,44	385597,75	2166145,44	Картометрический метод	0,10	–
53	385602,73	2166151,91	385602,73	2166151,91	Картометрический метод	0,10	–
54	385645,10	2166206,98	385645,10	2166206,98	Картометрический метод	0,10	–
55	385669,95	2166249,49	385669,95	2166249,49	Картометрический метод	0,10	–
56	385657,36	2166267,19	385657,36	2166267,19	Картометрический метод	0,10	–
57	385643,00	2166283,69	385643,00	2166283,69	Картометрический метод	0,10	–
58	385573,46	2166355,67	385573,46	2166355,67	Картометрический метод	0,10	–




1	2	3	4	5	6	7	8
59	385565,02	2166362,09	385565,02	2166362,09	Картометрический метод	0,10	–
60	385557,39	2166361,58	385557,39	2166361,58	Картометрический метод	0,10	–
61	385557,06	2166364,88	385557,06	2166364,88	Картометрический метод	0,10	–
62	385556,16	2166373,84	385556,16	2166373,84	Картометрический метод	0,10	–
63	385552,76	2166383,99	385552,76	2166383,99	Картометрический метод	0,10	–
64	385549,83	2166388,42	385549,83	2166388,42	Картометрический метод	0,10	–
65	385542,05	2166392,97	385542,05	2166392,97	Картометрический метод	0,10	–
66	385512,21	2166396,74	385512,21	2166396,74	Картометрический метод	0,10	–
67	385503,27	2166476,15	385503,27	2166476,15	Картометрический метод	0,10	–
68	385605,53	2166478,26	385605,53	2166478,26	Картометрический метод	0,10	–
69	385597,72	2166512,53	385597,72	2166512,53	Картометрический метод	0,10	–
70	385631,24	2166616,26	385631,24	2166616,26	Картометрический метод	0,10	–
71	385474,64	2166634,72	385474,64	2166634,72	Картометрический метод	0,10	–
72	385459,63	2166628,99	385459,63	2166628,99	Картометрический метод	0,10	–
73	385440,11	2166628,90	385440,11	2166628,90	Картометрический метод	0,10	–
74	385440,26	2166644,48	385440,26	2166644,48	Картометрический метод	0,10	–
75	385439,12	2166674,82	385439,12	2166674,82	Картометрический метод	0,10	–
76	385435,97	2166730,79	385435,97	2166730,79	Картометрический метод	0,10	–
77	385435,51	2166787,99	385435,51	2166787,99	Картометрический метод	0,10	–
78	385488,28	2166789,65	385488,28	2166789,65	Картометрический метод	0,10	–
79	385491,17	2166834,71	385491,17	2166834,71	Картометрический метод	0,10	–
80	385487,60	2166855,69	385487,60	2166855,69	Картометрический метод	0,10	–
81	385632,25	2167079,26	385632,25	2167079,26	Картометрический метод	0,10	–
82	385655,28	2167113,71	385655,28	2167113,71	Картометрический метод	0,10	–
83	385663,81	2167147,71	385663,81	2167147,71	Картометрический метод	0,10	–
84	385616,23	2167158,15	385616,23	2167158,15	Картометрический метод	0,10	–
85	385597,34	2167141,96	385597,34	2167141,96	Картометрический метод	0,10	–
86	385594,22	2167135,60	385594,22	2167135,60	Картометрический метод	0,10	–
87	385205,06	2167571,09	385205,06	2167571,09	Картометрический метод	0,10	–
88	385148,78	2167551,12	385148,78	2167551,12	Картометрический метод	0,10	–
89	385171,14	2167395,68	385171,14	2167395,68	Картометрический метод	0,10	–
90	385151,04	2167393,23	385151,04	2167393,23	Картометрический метод	0,10	–
91	385134,34	2167507,57	385134,34	2167507,57	Картометрический метод	0,10	–

ОПИСАНИЕ МЕСТОПОЛОЖЕНИЯ ГРАНИЦ
посёлка Сумино Клопицкого сельского поселения Волосовского муниципального района
Ленинградской области
(наименование объекта землеустройства)

План границ



Условные обозначения

- | | |
|--|--|
|  изменяемая граница населенного пункта |  1 характерная точка изменяемого населенного пункта |
|  границы объектов недвижимости, сведения о которых содержатся в едином государственном реестре недвижимости | :257 номер земельного участка, сведения о котором содержатся в едином государственном реестре недвижимости |

Масштаб 1:7000

Подпись _____

Дата _____

ОПИСАНИЕ МЕСТОПОЛОЖЕНИЯ ГРАНИЦ

деревня Торосово Клопицкого сельского поселения Волосовского муниципального района Ленинградской области
(наименование объекта, местоположение границ которого описано (далее - объект))

Раздел 1

Сведения об объекте

Сведения об объекте		
№ п/п	Характеристики объекта	Описание характеристик
1	2	3
1	Местоположение объекта	Ленинградская область, Волосовский муниципальный район, Клопицкое сельское поселение, деревня Торосово
2	Площадь объекта +/- величина погрешности определения площади (Р+/- Дельта Р)	2952833 м ² +/-345 м ²
3	Иные характеристики объекта	деревня Торосово

Раздел 3

Сведения о местоположении измененных (уточненных) границ объекта							
1, Система координат <u>МСК-47, зона 2</u>							
2, Сведения о характерных точках границ объекта							
Обозначение характерных точек границ	Существующие координаты, м		Измененные (уточненные) координаты, м		Метод определения координат характерной точки	Средняя квадратическая погрешность положения характерной точки (Mt), м	Описание обозначения точки на местности (при наличии)
	X	Y	X	Y			
1	2	3	4	5	6	7	8
1	391707,02	2171627,21	391707,02	2171627,21	Картометрический метод	0,10	–
2	391537,22	2171704,89	391537,22	2171704,89	Картометрический метод	0,10	–
3	391505,80	2171754,38	391505,80	2171754,38	Картометрический метод	0,10	–
4	391496,57	2171784,11	391496,57	2171784,11	Картометрический метод	0,10	–
5	391507,70	2171847,72	391507,70	2171847,72	Картометрический метод	0,10	–
6	391500,37	2171915,69	391500,37	2171915,69	Картометрический метод	0,10	–
7	391493,05	2171994,32	391493,05	2171994,32	Картометрический метод	0,10	–
8	391494,24	2172066,24	391494,24	2172066,24	Картометрический метод	0,10	–
9	391481,63	2172158,46	391481,63	2172158,46	Картометрический метод	0,10	–
10	391476,57	2172220,47	391476,57	2172220,47	Картометрический метод	0,10	–
11	391463,06	2172278,52	391463,06	2172278,52	Картометрический метод	0,10	–
12	391447,51	2172357,23	391447,51	2172357,23	Картометрический метод	0,10	–
13	391440,63	2172419,84	391440,63	2172419,84	Картометрический метод	0,10	–
14	391433,68	2172483,13	391433,68	2172483,13	Картометрический метод	0,10	–
15	391428,90	2172540,22	391428,90	2172540,22	Картометрический метод	0,10	–
16	391433,89	2172566,40	391433,89	2172566,40	Картометрический метод	0,10	–
17	391532,34	2172546,05	391532,34	2172546,05	Картометрический метод	0,10	–
18	391685,73	2172512,02	391685,73	2172512,02	Картометрический метод	0,10	–
19	391843,54	2172463,04	391843,54	2172463,04	Картометрический метод	0,10	–
20	391918,63	2172435,28	391918,63	2172435,28	Картометрический метод	0,10	–
21	391942,60	2172446,74	391942,60	2172446,74	Картометрический метод	0,10	–
22	391997,45	2172526,96	391997,45	2172526,96	Картометрический метод	0,10	–
23	392018,34	2172530,39	392018,34	2172530,39	Картометрический метод	0,10	–
24	392023,90	2172555,43	392023,90	2172555,43	Картометрический метод	0,10	–
25	392036,00	2172613,83	392036,00	2172613,83	Картометрический метод	0,10	–

1	2	3	4	5	6	7	8
26	391220,89	2172802,99	391220,89	2172802,99	Картометрический метод	0,10	–
27	391158,51	2172817,47	391158,51	2172817,47	Картометрический метод	0,10	–
28	391123,88	2172711,43	391123,88	2172711,43	Картометрический метод	0,10	–
29	391120,37	2172688,54	391120,37	2172688,54	Картометрический метод	0,10	–
30	391114,03	2172647,26	391114,03	2172647,26	Картометрический метод	0,10	–
31	391154,41	2172636,96	391154,41	2172636,96	Картометрический метод	0,10	–
32	391151,00	2172627,87	391151,00	2172627,87	Картометрический метод	0,10	–
33	391130,67	2172597,61	391130,67	2172597,61	Картометрический метод	0,10	–
34	391111,91	2172561,03	391111,91	2172561,03	Картометрический метод	0,10	–
35	391113,86	2172517,73	391113,86	2172517,73	Картометрический метод	0,10	–
36	391104,82	2172491,80	391104,82	2172491,80	Картометрический метод	0,10	–
37	391095,14	2172464,59	391095,14	2172464,59	Картометрический метод	0,10	–
38	391094,34	2172460,66	391094,34	2172460,66	Картометрический метод	0,10	–
39	390917,98	2172488,29	390917,98	2172488,29	Картометрический метод	0,10	–
40	390788,19	2172508,62	390788,19	2172508,62	Картометрический метод	0,10	–
41	390720,40	2172519,24	390720,40	2172519,24	Картометрический метод	0,10	–
42	390660,03	2172133,96	390660,03	2172133,96	Картометрический метод	0,10	–
43	390658,08	2172122,50	390658,08	2172122,50	Картометрический метод	0,10	–
44	390654,62	2172099,38	390654,62	2172099,38	Картометрический метод	0,10	–
45	390640,22	2172007,54	390640,22	2172007,54	Картометрический метод	0,10	–
46	390672,20	2172006,51	390672,20	2172006,51	Картометрический метод	0,10	–
47	390662,83	2171936,45	390662,83	2171936,45	Картометрический метод	0,10	–
48	390629,63	2171939,39	390629,63	2171939,39	Картометрический метод	0,10	–
49	390472,54	2171953,27	390472,54	2171953,27	Картометрический метод	0,10	–
50	390434,75	2171996,15	390434,75	2171996,15	Картометрический метод	0,10	–
51	390472,63	2172144,73	390472,63	2172144,73	Картометрический метод	0,10	–
52	390404,59	2172135,91	390404,59	2172135,91	Картометрический метод	0,10	–
53	390405,45	2172166,55	390405,45	2172166,55	Картометрический метод	0,10	–
54	390405,07	2172193,13	390405,07	2172193,13	Картометрический метод	0,10	–
55	390402,47	2172224,05	390402,47	2172224,05	Картометрический метод	0,10	–
56	390399,07	2172246,88	390399,07	2172246,88	Картометрический метод	0,10	–
57	390389,93	2172290,30	390389,93	2172290,30	Картометрический метод	0,10	–
58	390372,81	2172362,61	390372,81	2172362,61	Картометрический метод	0,10	–

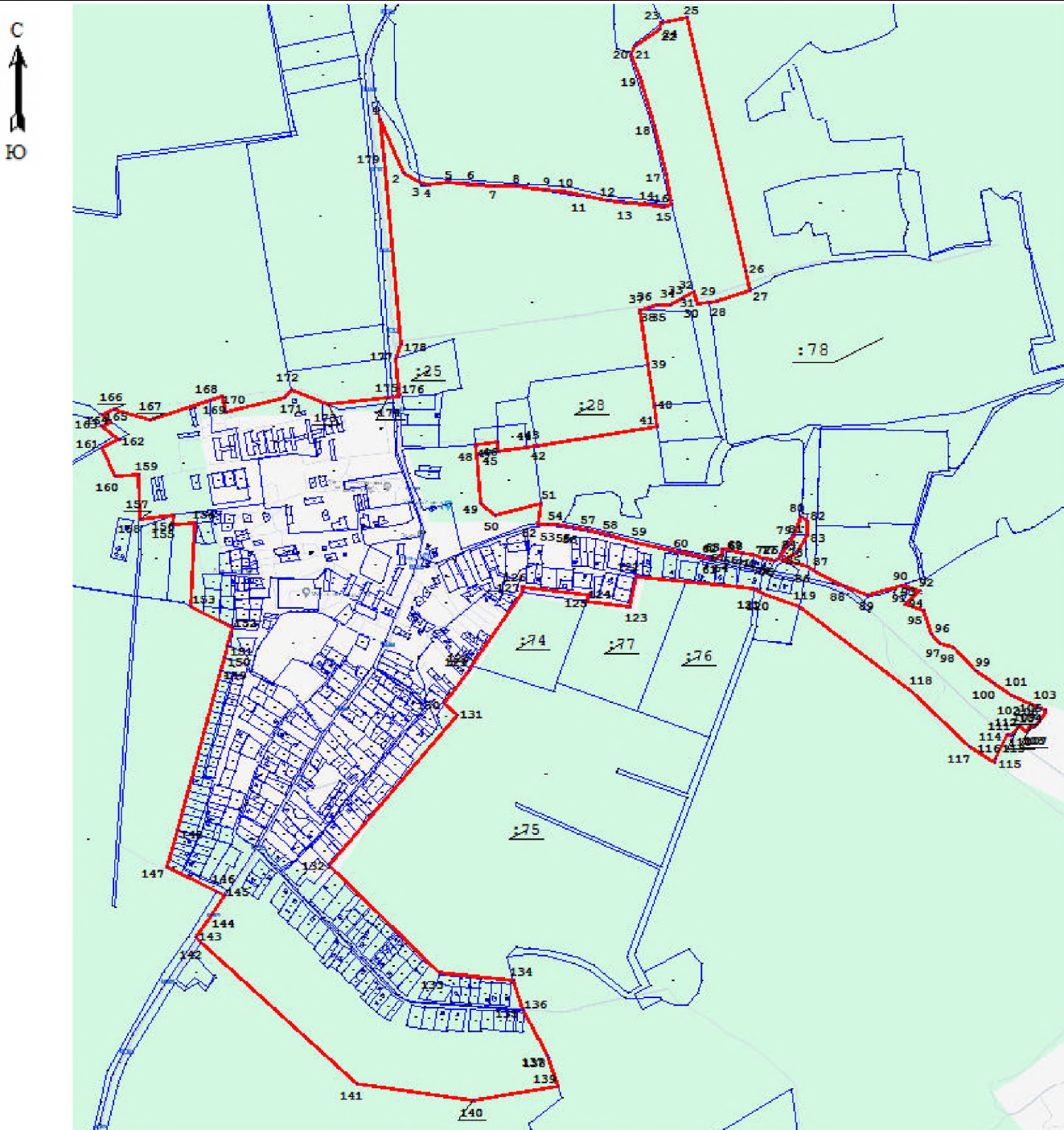
1	2	3	4	5	6	7	8
59	390348,92	2172452,72	390348,92	2172452,72	Картометрический метод	0,10	–
60	390316,44	2172589,13	390316,44	2172589,13	Картометрический метод	0,10	–
61	390295,69	2172684,60	390295,69	2172684,60	Картометрический метод	0,10	–
62	390299,25	2172691,56	390299,25	2172691,56	Картометрический метод	0,10	–
63	390296,89	2172702,78	390296,89	2172702,78	Картометрический метод	0,10	–
64	–	–	390300,05	2172708,86	Картометрический метод	0,10	–
65	–	–	390309,40	2172726,86	Картометрический метод	0,10	–
66	–	–	390324,01	2172729,94	Картометрический метод	0,10	–
67	–	–	390324,63	2172743,85	Картометрический метод	0,10	–
68	–	–	390318,05	2172742,43	Картометрический метод	0,10	–
69	390311,60	2172790,92	390311,60	2172790,92	Картометрический метод	0,10	–
70	390312,22	2172791,05	390312,22	2172791,05	Картометрический метод	0,10	–
71	390307,47	2172830,93	390307,47	2172830,93	Картометрический метод	0,10	–
72	390303,94	2172830,19	390303,94	2172830,19	Картометрический метод	0,10	–
73	390298,03	2172858,14	390298,03	2172858,14	Картометрический метод	0,10	–
74	390295,09	2172872,12	390295,09	2172872,12	Картометрический метод	0,10	–
75	390291,63	2172884,50	390291,63	2172884,50	Картометрический метод	0,10	–
76	390288,40	2172896,04	390288,40	2172896,04	Картометрический метод	0,10	–
77	390298,53	2172907,29	390298,53	2172907,29	Картометрический метод	0,10	–
78	390338,88	2172936,80	390338,88	2172936,80	Картометрический метод	0,10	–
79	390371,79	2172960,85	390371,79	2172960,85	Картометрический метод	0,10	–
80	390431,46	2172979,71	390431,46	2172979,71	Картометрический метод	0,10	–
81	390426,12	2172987,88	390426,12	2172987,88	Картометрический метод	0,10	–
82	390417,53	2173001,69	390417,53	2173001,69	Картометрический метод	0,10	–
83	390373,51	2172999,73	390373,51	2172999,73	Картометрический метод	0,10	–
84	390313,41	2172969,78	390313,41	2172969,78	Картометрический метод	0,10	–
85	390291,21	2172920,37	390291,21	2172920,37	Картометрический метод	0,10	–
86	390269,69	2173001,66	390269,69	2173001,66	Картометрический метод	0,10	–
87	390256,04	2173027,50	390256,04	2173027,50	Картометрический метод	0,10	–
88	390208,46	2173117,51	390208,46	2173117,51	Картометрический метод	0,10	–
89	390177,53	2173193,73	390177,53	2173193,73	Картометрический метод	0,10	–
90	390210,35	2173302,29	390210,35	2173302,29	Картометрический метод	0,10	–
91	390207,22	2173311,44	390207,22	2173311,44	Картометрический метод	0,10	–

1	2	3	4	5	6	7	8
92	390189,81	2173362,44	390189,81	2173362,44	Картометрический метод	0,10	–
93	390183,14	2173366,01	390183,14	2173366,01	Картометрический метод	0,10	–
94	390150,15	2173315,13	390150,15	2173315,13	Картометрический метод	0,10	–
95	390127,18	2173374,04	390127,18	2173374,04	Картометрический метод	0,10	–
96	390054,81	2173402,87	390054,81	2173402,87	Картометрический метод	0,10	–
97	390024,95	2173427,15	390024,95	2173427,15	Картометрический метод	0,10	–
98	390010,84	2173472,57	390010,84	2173472,57	Картометрический метод	0,10	–
99	389936,47	2173541,74	389936,47	2173541,74	Картометрический метод	0,10	–
100	389898,46	2173597,13	389898,46	2173597,13	Картометрический метод	0,10	–
101	389860,31	2173652,33	389860,31	2173652,33	Картометрический метод	0,10	–
102	389851,37	2173671,66	389851,37	2173671,66	Картометрический метод	0,10	–
103	389816,78	2173746,73	389816,78	2173746,73	Картометрический метод	0,10	–
104	389807,77	2173766,25	389807,77	2173766,25	Картометрический метод	0,10	–
105	389798,26	2173764,75	389798,26	2173764,75	Картометрический метод	0,10	–
106	389776,04	2173748,46	389776,04	2173748,46	Картометрический метод	0,10	–
107	389753,12	2173731,64	389753,12	2173731,64	Картометрический метод	0,10	–
108	389758,74	2173722,20	389758,74	2173722,20	Картометрический метод	0,10	–
109	389739,78	2173706,53	389739,78	2173706,53	Картометрический метод	0,10	–
110	389758,06	2173682,67	389758,06	2173682,67	Картометрический метод	0,10	–
111	389728,31	2173659,56	389728,31	2173659,56	Картометрический метод	0,10	–
112	389726,97	2173658,44	389726,97	2173658,44	Картометрический метод	0,10	–
113	389729,89	2173646,66	389729,89	2173646,66	Картометрический метод	0,10	–
114	389705,01	2173633,88	389705,01	2173633,88	Картометрический метод	0,10	–
115	389655,41	2173608,39	389655,41	2173608,39	Картометрический метод	0,10	–
116	389640,51	2173604,25	389640,51	2173604,25	Картометрический метод	0,10	–
117	389692,42	2173521,86	389692,42	2173521,86	Картометрический метод	0,10	–
118	389869,40	2173339,11	389869,40	2173339,11	Картометрический метод	0,10	–
119	390142,61	2172975,71	390142,61	2172975,71	Картометрический метод	0,10	–
120	390182,28	2172859,69	390182,28	2172859,69	Картометрический метод	0,10	–
121	390197,97	2172828,24	390197,97	2172828,24	Картометрический метод	0,10	–
122	390238,23	2172453,06	390238,23	2172453,06	Картометрический метод	0,10	–
123	390140,62	2172430,01	390140,62	2172430,01	Картометрический метод	0,10	–
124	390159,54	2172293,69	390159,54	2172293,69	Картометрический метод	0,10	–




1	2	3	4	5	6	7	8
125	390178,25	2172300,68	390178,25	2172300,68	Картометрический метод	0,10	–
126	390204,73	2172087,23	390204,73	2172087,23	Картометрический метод	0,10	–
127	390188,43	2172085,69	390188,43	2172085,69	Картометрический метод	0,10	–
128	389951,12	2171922,25	389951,12	2171922,25	Картометрический метод	0,10	–
129	389937,12	2171912,61	389937,12	2171912,61	Картометрический метод	0,10	–
130	389829,97	2171834,16	389829,97	2171834,16	Картометрический метод	0,10	–
131	389791,60	2171876,78	389791,60	2171876,78	Картометрический метод	0,10	–
132	389311,31	2171464,30	389311,31	2171464,30	Картометрический метод	0,10	–
133	388962,95	2171816,71	388962,95	2171816,71	Картометрический метод	0,10	–
134	388938,33	2172057,26	388938,33	2172057,26	Картометрический метод	0,10	–
135	388848,66	2172083,82	388848,66	2172083,82	Картометрический метод	0,10	–
136	388842,48	2172086,07	388842,48	2172086,07	Картометрический метод	0,10	–
137	388698,14	2172166,92	388698,14	2172166,92	Картометрический метод	0,10	–
138	388690,61	2172169,59	388690,61	2172169,59	Картометрический метод	0,10	–
139	388598,60	2172200,30	388598,60	2172200,30	Картометрический метод	0,10	–
140	388553,71	2171924,82	388553,71	2171924,82	Картометрический метод	0,10	–
141	388606,69	2171552,48	388606,69	2171552,48	Картометрический метод	0,10	–
142	389059,58	2171053,54	389059,58	2171053,54	Картометрический метод	0,10	–
143	389077,06	2171034,28	389077,06	2171034,28	Картометрический метод	0,10	–
144	389151,51	2171084,97	389151,51	2171084,97	Картометрический метод	0,10	–
145	389212,80	2171126,26	389212,80	2171126,26	Картометрический метод	0,10	–
146	389223,80	2171104,25	389223,80	2171104,25	Картометрический метод	0,10	–
147	389303,82	2170944,28	389303,82	2170944,28	Картометрический метод	0,10	–
148	389424,68	2170977,10	389424,68	2170977,10	Картометрический метод	0,10	–
149	389936,47	2171116,04	389936,47	2171116,04	Картометрический метод	0,10	–
150	389979,39	2171127,69	389979,39	2171127,69	Картометрический метод	0,10	–
151	390013,21	2171136,87	390013,21	2171136,87	Картометрический метод	0,10	–
152	390073,19	2171153,15	390073,19	2171153,15	Картометрический метод	0,10	–
153	390142,06	2171019,39	390142,06	2171019,39	Картометрический метод	0,10	–
154	390410,00	2171032,55	390410,00	2171032,55	Картометрический метод	0,10	–
155	390406,81	2170961,58	390406,81	2170961,58	Картометрический метод	0,10	–
156	390436,51	2170963,65	390436,51	2170963,65	Картометрический метод	0,10	–
157	390423,34	2170854,48	390423,34	2170854,48	Картометрический метод	0,10	–

ОПИСАНИЕ МЕСТОПОЛОЖЕНИЯ ГРАНИЦ
деревни Торосово Клопицкого сельского поселения Волосовского муниципального района
Ленинградской области
(наименование объекта землеустройства)

План границ



Условные обозначения

- | | |
|--|--|
|  изменяемая граница населенного пункта |  1 характерная точка изменяемого населенного пункта |
|  границы объектов недвижимости, сведения о которых содержатся в едином государственном реестре недвижимости | :257 номер земельного участка, сведения о котором содержатся в едином государственном реестре недвижимости |

Масштаб 1:15000

Подпись _____

Дата _____

ОПИСАНИЕ МЕСТОПОЛОЖЕНИЯ ГРАНИЦ

деревня Шёлково Клопицкого сельского поселения Волосовского муниципального района Ленинградской области
(наименование объекта, местоположение границ которого описано (далее - объект))

Раздел 1

Сведения об объекте

Сведения об объекте		
№ п/п	Характеристики объекта	Описание характеристик
1	2	3
1	Местоположение объекта	Ленинградская область, Волосовский муниципальный район, Клопицкое сельское поселение, деревня Шёлково
2	Площадь объекта +/- величина погрешности определения площади (Р+/- Дельта Р)	591807 м ² +/-154 м ²
3	Иные характеристики объекта	деревня Шёлково

Раздел 3

Сведения о местоположении измененных (уточненных) границ объекта							
1, Система координат <u>МСК-47, зона 2</u>							
2, Сведения о характерных точках границ объекта							
Обозначение характерных точек границ	Существующие координаты, м		Измененные (уточненные) координаты, м		Метод определения координат характерной точки	Средняя квадратическая погрешность положения характерной точки (M _t), м	Описание обозначения точки на местности (при наличии)
	X	Y	X	Y			
1	2	3	4	5	6	7	8
Часть №1							
1	404300,60	2165062,59	404300,60	2165062,59	Картометрический метод	0,10	–
2	404183,02	2165220,78	404183,02	2165220,78	Картометрический метод	0,10	–
3	404152,68	2165253,75	404152,68	2165253,75	Картометрический метод	0,10	–
4	404131,35	2165276,85	404131,35	2165276,85	Картометрический метод	0,10	–
5	404060,06	2165367,63	404060,06	2165367,63	Картометрический метод	0,10	–
6	403942,66	2165489,32	403942,66	2165489,32	Картометрический метод	0,10	–
7	403917,58	2165519,82	403917,58	2165519,82	Картометрический метод	0,10	–
8	403785,82	2165640,45	403785,82	2165640,45	Картометрический метод	0,10	–
9	403724,30	2165728,48	403724,30	2165728,48	Картометрический метод	0,10	–
10	403703,28	2165741,68	403703,28	2165741,68	Картометрический метод	0,10	–
11	403614,92	2165746,63	403614,92	2165746,63	Картометрический метод	0,10	–
12	403606,68	2165746,63	403606,68	2165746,63	Картометрический метод	0,10	–
13	403607,64	2165668,93	403607,64	2165668,93	Картометрический метод	0,10	–
14	403602,94	2165596,56	403602,94	2165596,56	Картометрический метод	0,10	–
15	403564,92	2165628,68	403564,92	2165628,68	Картометрический метод	0,10	–
16	403556,58	2165635,74	403556,58	2165635,74	Картометрический метод	0,10	–
17	403542,10	2165620,49	403542,10	2165620,49	Картометрический метод	0,10	–
18	403521,61	2165527,00	403521,61	2165527,00	Картометрический метод	0,10	–
19	403552,05	2165488,74	403552,05	2165488,74	Картометрический метод	0,10	–
20	403533,94	2165455,07	403533,94	2165455,07	Картометрический метод	0,10	–
21	403510,84	2165420,77	403510,84	2165420,77	Картометрический метод	0,10	–
22	403506,23	2165411,42	403506,23	2165411,42	Картометрический метод	0,10	–
23	403451,09	2165299,67	403451,09	2165299,67	Картометрический метод	0,10	–
24	403425,79	2165280,89	403425,79	2165280,89	Картометрический метод	0,10	–
25	403474,07	2165234,95	403474,07	2165234,95	Картометрический метод	0,10	–

1	2	3	4	5	6	7	8
26	403535,35	2165198,77	403535,35	2165198,77	Картометрический метод	0,10	–
27	403652,82	2165115,45	403652,82	2165115,45	Картометрический метод	0,10	–
28	403681,59	2165125,03	403681,59	2165125,03	Картометрический метод	0,10	–
29	403690,15	2165125,00	403690,15	2165125,00	Картометрический метод	0,10	–
30	403699,17	2165121,40	403699,17	2165121,40	Картометрический метод	0,10	–
31	403785,40	2165067,43	403785,40	2165067,43	Картометрический метод	0,10	–
32	403843,89	2165011,23	403843,89	2165011,23	Картометрический метод	0,10	–
33	403924,25	2164933,27	403924,25	2164933,27	Картометрический метод	0,10	–
34	403949,53	2164908,59	403949,53	2164908,59	Картометрический метод	0,10	–
35	404008,40	2164851,16	404008,40	2164851,16	Картометрический метод	0,10	–
36	404012,42	2164837,12	404012,42	2164837,12	Картометрический метод	0,10	–
37	404009,97	2164827,07	404009,97	2164827,07	Картометрический метод	0,10	–
38	404100,80	2164768,84	404100,80	2164768,84	Картометрический метод	0,10	–
39	404137,38	2164766,04	404137,38	2164766,04	Картометрический метод	0,10	–
40	404184,25	2164799,39	404184,25	2164799,39	Картометрический метод	0,10	–
41	404227,02	2164791,30	404227,02	2164791,30	Картометрический метод	0,10	–
42	404239,72	2164791,37	404239,72	2164791,37	Картометрический метод	0,10	–
43	404262,99	2164826,04	404262,99	2164826,04	Картометрический метод	0,10	–
44	404269,62	2164837,43	404269,62	2164837,43	Картометрический метод	0,10	–
45	404274,41	2164845,65	404274,41	2164845,65	Картометрический метод	0,10	–
46	404279,11	2164867,16	404279,11	2164867,16	Картометрический метод	0,10	–
47	404350,88	2164966,55	404350,88	2164966,55	Картометрический метод	0,10	–
48	404297,59	2165015,04	404297,59	2165015,04	Картометрический метод	0,10	–
49	404358,68	2165072,67	404358,68	2165072,67	Картометрический метод	0,10	–
50	404334,23	2165068,43	404334,23	2165068,43	Картометрический метод	0,10	–
1	404300,60	2165062,59	404300,60	2165062,59	Картометрический метод	0,10	–
Часть №2							
51	403509,83	2166917,80	403509,83	2166917,80	Картометрический метод	0,10	–
52	403502,10	2166915,80	403502,10	2166915,80	Картометрический метод	0,10	–
53	403511,60	2166921,88	403511,60	2166921,88	Картометрический метод	0,10	–
54	403525,38	2166941,00	403525,38	2166941,00	Картометрический метод	0,10	–
55	403521,41	2166965,46	403521,41	2166965,46	Картометрический метод	0,10	–
56	403497,07	2166982,58	403497,07	2166982,58	Картометрический метод	0,10	–
57	403464,32	2166988,23	403464,32	2166988,23	Картометрический метод	0,10	–

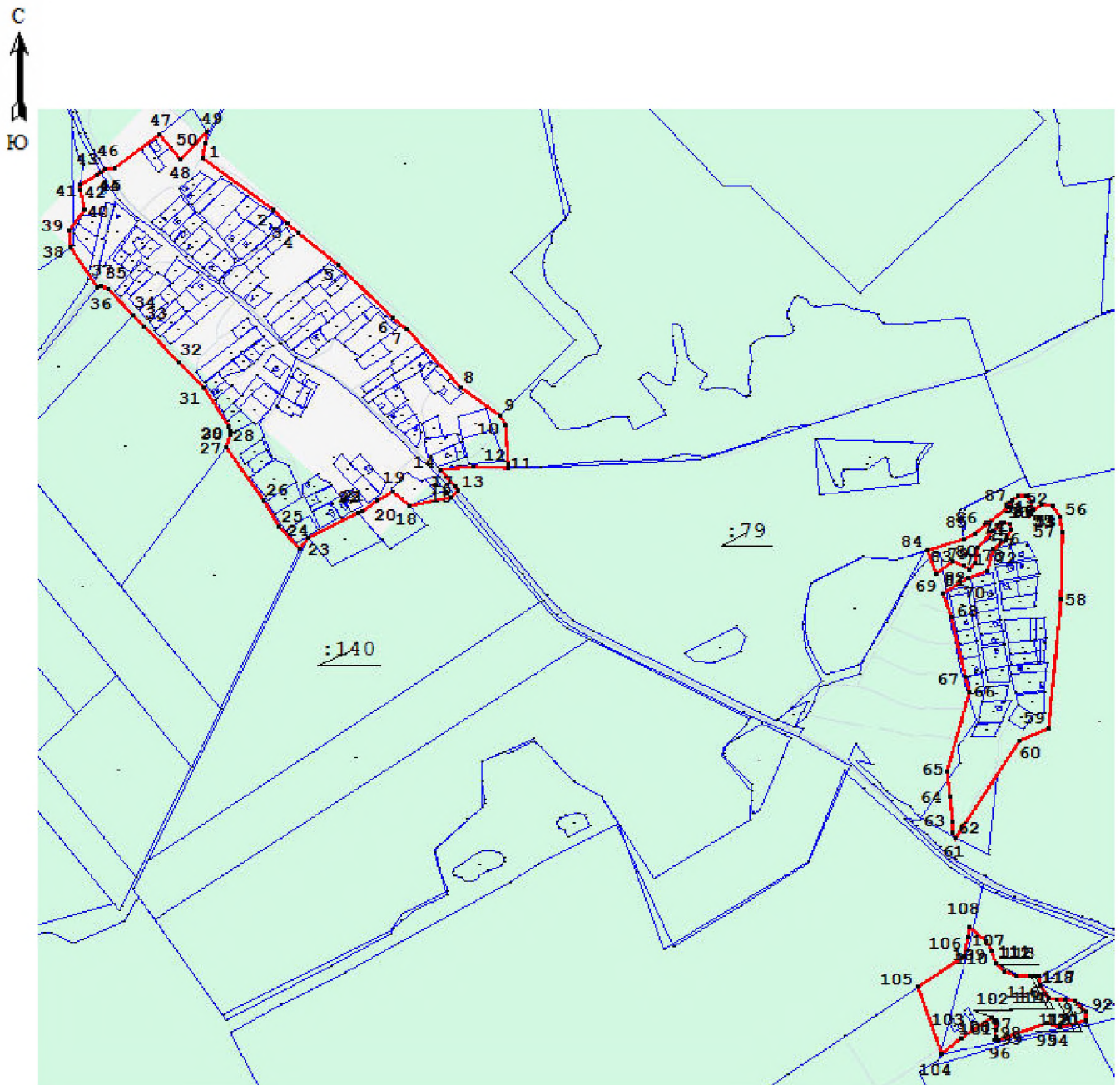
1	2	3	4	5	6	7	8
58	403313,27	2166986,56	403313,27	2166986,56	Картометрический метод	0,10	–
59	403023,16	2166957,40	403023,16	2166957,40	Картометрический метод	0,10	–
60	402996,81	2166893,23	402996,81	2166893,23	Картометрический метод	0,10	–
61	402780,20	2166748,12	402780,20	2166748,12	Картометрический метод	0,10	–
62	402791,24	2166741,57	402791,24	2166741,57	Картометрический метод	0,10	–
63	402816,24	2166741,68	402816,24	2166741,68	Картометрический метод	0,10	–
64	402872,83	2166736,10	402872,83	2166736,10	Картометрический метод	0,10	–
65	402929,44	2166730,52	402929,44	2166730,52	Картометрический метод	0,10	–
66	403105,93	2166780,80	403105,93	2166780,80	Картометрический метод	0,10	–
67	403141,04	2166772,10	403141,04	2166772,10	Картометрический метод	0,10	–
68	403274,39	2166738,74	403274,39	2166738,74	Картометрический метод	0,10	–
69	403326,74	2166720,56	403326,74	2166720,56	Картометрический метод	0,10	–
70	403360,37	2166776,75	403360,37	2166776,75	Картометрический метод	0,10	–
71	403374,58	2166820,64	403374,58	2166820,64	Картометрический метод	0,10	–
72	403426,69	2166831,37	403426,69	2166831,37	Картометрический метод	0,10	–
73	403444,29	2166861,10	403444,29	2166861,10	Картометрический метод	0,10	–
74	403470,63	2166873,86	403470,63	2166873,86	Картометрический метод	0,10	–
75	403483,10	2166870,77	403483,10	2166870,77	Картометрический метод	0,10	–
76	403483,69	2166857,77	403483,69	2166857,77	Картометрический метод	0,10	–
77	403464,92	2166833,10	403464,92	2166833,10	Картометрический метод	0,10	–
78	403428,17	2166798,79	403428,17	2166798,79	Картометрический метод	0,10	–
79	403394,37	2166791,47	403394,37	2166791,47	Картометрический метод	0,10	–
80	403380,20	2166779,22	403380,20	2166779,22	Картометрический метод	0,10	–
81	403388,99	2166767,66	403388,99	2166767,66	Картометрический метод	0,10	–
82	403398,05	2166742,89	403398,05	2166742,89	Картометрический метод	0,10	–
83	403368,70	2166706,00	403368,70	2166706,00	Картометрический метод	0,10	–
84	403422,77	2166687,23	403422,77	2166687,23	Картометрический метод	0,10	–
85	403448,73	2166767,06	403448,73	2166767,06	Картометрический метод	0,10	–
86	403460,74	2166793,33	403460,74	2166793,33	Картометрический метод	0,10	–
87	403518,63	2166866,89	403518,63	2166866,89	Картометрический метод	0,10	–
88	403534,78	2166877,79	403534,78	2166877,79	Картометрический метод	0,10	–
89	403543,68	2166889,63	403543,68	2166889,63	Картометрический метод	0,10	–
90	403542,89	2166907,02	403542,89	2166907,02	Картометрический метод	0,10	–

1	2	3	4	5	6	7	8
91	403532,06	2166918,80	403532,06	2166918,80	Картометрический метод	0,10	–
51	403509,83	2166917,80	403509,83	2166917,80	Картометрический метод	0,10	–
Часть №3							
92	402390,32	2167042,72	402390,32	2167042,72	Картометрический метод	0,10	–
93	402371,40	2167041,87	402371,40	2167041,87	Картометрический метод	0,10	–
94	402357,20	2166981,14	402357,20	2166981,14	Картометрический метод	0,10	–
95	402364,27	2166954,19	402364,27	2166954,19	Картометрический метод	0,10	–
96	402327,42	2166844,09	402327,42	2166844,09	Картометрический метод	0,10	–
97	402327,33	2166838,93	402327,33	2166838,93	Картометрический метод	0,10	–
98	402328,87	2166837,35	402328,87	2166837,35	Картометрический метод	0,10	–
99	402333,66	2166837,84	402333,66	2166837,84	Картометрический метод	0,10	–
100	402351,01	2166840,54	402351,01	2166840,54	Картометрический метод	0,10	–
101	402369,71	2166840,38	402369,71	2166840,38	Картометрический метод	0,10	–
102	402377,59	2166830,90	402377,59	2166830,90	Картометрический метод	0,10	–
103	402331,25	2166761,87	402331,25	2166761,87	Картометрический метод	0,10	–
104	402297,15	2166716,64	402297,15	2166716,64	Картометрический метод	0,10	–
105	402444,93	2166664,61	402444,93	2166664,61	Картометрический метод	0,10	–
106	402513,85	2166767,08	402513,85	2166767,08	Картометрический метод	0,10	–
107	402558,61	2166776,53	402558,61	2166776,53	Картометрический метод	0,10	–
108	402580,69	2166781,32	402580,69	2166781,32	Картометрический метод	0,10	–
109	402547,29	2166818,56	402547,29	2166818,56	Картометрический метод	0,10	–
110	402527,52	2166829,99	402527,52	2166829,99	Картометрический метод	0,10	–
111	402498,71	2166840,54	402498,71	2166840,54	Картометрический метод	0,10	–
112	402479,43	2166856,67	402479,43	2166856,67	Картометрический метод	0,10	–
113	402471,98	2166884,66	402471,98	2166884,66	Картометрический метод	0,10	–
114	402470,58	2166915,52	402470,58	2166915,52	Картометрический метод	0,10	–
115	402470,05	2166927,35	402470,05	2166927,35	Картометрический метод	0,10	–
116	402469,72	2166934,55	402469,72	2166934,55	Картометрический метод	0,10	–
117	402448,28	2166937,14	402448,28	2166937,14	Картометрический метод	0,10	–
118	402420,43	2166958,03	402420,43	2166958,03	Картометрический метод	0,10	–
119	402419,67	2166974,74	402419,67	2166974,74	Картометрический метод	0,10	–
120	402418,77	2166994,66	402418,77	2166994,66	Картометрический метод	0,10	–
121	402414,62	2167015,08	402414,62	2167015,08	Картометрический метод	0,10	–


1	2	3	4	5	6	7	8
92	402390,32	2167042,72	402390,32	2167042,72	Картометрический метод	0,10	–
3, Сведения о характерных точках части (частей) границы объекта							
–	–	–	–	–	–	–	–


ОПИСАНИЕ МЕСТОПОЛОЖЕНИЯ ГРАНИЦ
деревни Шёлково Клопицкого сельского поселения Волосовского муниципального района
Ленинградской области
 (наименование объекта землеустройства)


План границ



Условные обозначения

 изменяемая граница населенного пункта

 1 характерная точка изменяемого населенного пункта

 границы объектов недвижимости, сведения о которых содержатся в едином государственном реестре недвижимости

:257 номер земельного участка, сведения о котором содержатся в едином государственном реестре недвижимости

Масштаб 1:12000

Подпись _____

Дата _____