



КОМИТЕТ ГРАДОСТРОИТЕЛЬНОЙ ПОЛИТИКИ
ЛЕНИНГРАДСКОЙ ОБЛАСТИ

ПРИКАЗ

от 25 октября 2024 года № 169

**О внесении изменений в Правила землепользования и застройки
муниципального образования «Агалатовское сельское поселение»
Всеволожского муниципального района Ленинградской области**

В соответствии со статьями 32 и 33 Градостроительного кодекса Российской Федерации, пунктом 1 части 2 статьи 1 областного закона от 7 июля 2014 года № 45-оз «О перераспределении полномочий в области градостроительной деятельности между органами государственной власти Ленинградской области и органами местного самоуправления Ленинградской области», пунктом 2.13 Положения о Комитете градостроительной политики Ленинградской области, утвержденного постановлением Правительства Ленинградской области от 9 сентября 2019 года № 421, приказываю:

внести в Правила землепользования и застройки муниципального образования «Агалатовское сельское поселение» Всеволожского муниципального района Ленинградской области, утвержденные приказом комитета по архитектуре и градостроительству Ленинградской области от 21 декабря 2018 года № 75 (с изменениями), изменения согласно приложению к настоящему приказу.

Председатель комитета

И.Я. Кулаков

Приложение
к приказу Комитета
градостроительной политики
Ленинградской области
от 25 октября 2024 года № 169

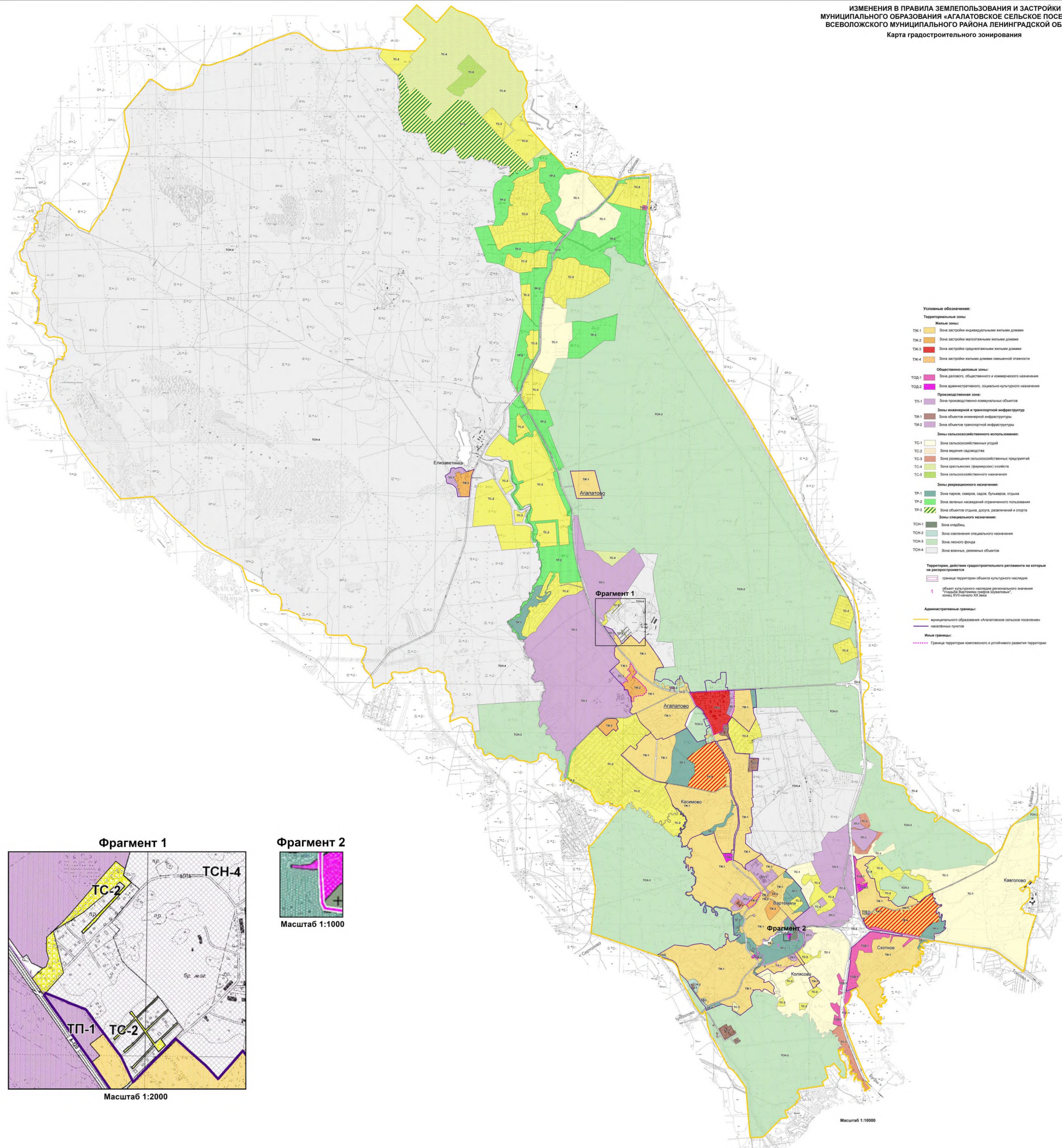
Изменения в Правила землепользования и застройки
муниципального образования «Агалатовское сельское поселение»
Всеволожского муниципального района Ленинградской области

1. На карте градостроительного зонирования Правил землепользования и застройки муниципального образования «Агалатовское сельское поселение» Всеволожского муниципального района Ленинградской области изменить границы территориальных зон: ТС-2 «Зона ведения садоводства», ТСН-4 «Зона военных, режимных объектов», ТР-1 «Зона парков, скверов, садов, бульваров, отдыха», ТОД-2 «Зона административного, социально-культурного назначения».

2. Внести изменения в приложение «Сведения о границах территориальных зон» Правил землепользования и застройки муниципального образования «Агалатовское сельское поселение» Всеволожского муниципального района Ленинградской области в части описания границ территориальной зоны ТР-1 «Зона парков, скверов, садов, бульваров, отдыха».

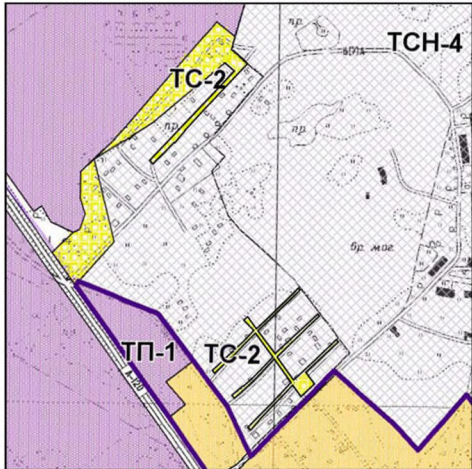
3. Дополнить приложение к Правилам землепользования и застройки муниципального образования «Агалатовское сельское поселение» Всеволожского муниципального района Ленинградской области «Сведения о границах территориальных зон» описанием местоположения границ территориальных зон: ТС-2 «Зона ведения садоводства», ТСН-4 «Зона военных, режимных объектов», ТОД-2 «Зона административного, социально-культурного назначения».

ИЗМЕНЕНИЯ В ПРАВИЛА ЗЕМЛЕПОЛЬЗОВАНИЯ И ЗАСТРОЙКИ
МУНИЦИПАЛЬНОГО ОБРАЗОВАНИЯ «АГАЛАТОВСКОЕ СЕЛЬСКОЕ ПОСЕЛЕНИЕ»
ВСЕВОЛОЖСКОГО МУНИЦИПАЛЬНОГО РАЙОНА ЛЕНИНГРАДСКОЙ ОБЛАСТИ
Карта градостроительного зонирования



- Условные обозначения:**
- Территориальные зоны**
- Жилые зоны:**
- ТК-1: Зона застройки индивидуальными жилыми домами
 - ТК-2: Зона застройки малоэтажными жилыми домами
 - ТК-3: Зона застройки среднеэтажными жилыми домами
 - ТК-4: Зона застройки жилыми домами смешанной этажности
- Общественно-деловые зоны:**
- ТОД-1: Зона делового, общественного и коммерческого назначения
 - ТОД-2: Зона административного, социально-культурного назначения
- Производственные зоны:**
- ТП-1: Зона производственно-коммунальных объектов
 - ТИ-1: Зона объектов инженерной инфраструктуры
 - ТИ-2: Зона объектов транспортной инфраструктуры
- Зоны сельскохозяйственного использования:**
- ТС-1: Зона сельскохозяйственных угодий
 - ТС-2: Зона ведения садоводства
 - ТС-3: Зона размещения сельскохозяйственных предприятий
 - ТС-4: Зона крестьянских (фермерских) хозяйств
 - ТС-5: Зона сельскохозяйственного назначения
- Зоны рекреационного назначения:**
- ТР-1: Зона парков, скверов, бульваров, отдыха
 - ТР-2: Зона зеленых насаждений ограниченного пользования
 - ТР-3: Зона объектов отдыха, досуга, развлечения и спорта
- Зоны специального назначения:**
- ТСН-1: Зона складов
 - ТСН-2: Зона сохранения специального назначения
 - ТСН-3: Зона лесного фонда
 - ТСН-4: Зона военных, режимных объектов
- Территории, действие градостроительного регламента на которые не распространяется:**
- Граница территории объекта культурного наследия
 - Объект культурного наследия регионального значения "Городище Пестельки (город областного значения) конца XVII-начала XX века"
- Административные границы:**
- Муниципальное образование «Агалатовское сельское поселение»
 - Населенных пунктов
 - Иные границы
 - Граница территории комплексного и устойчивого развития территории

Фрагмент 1



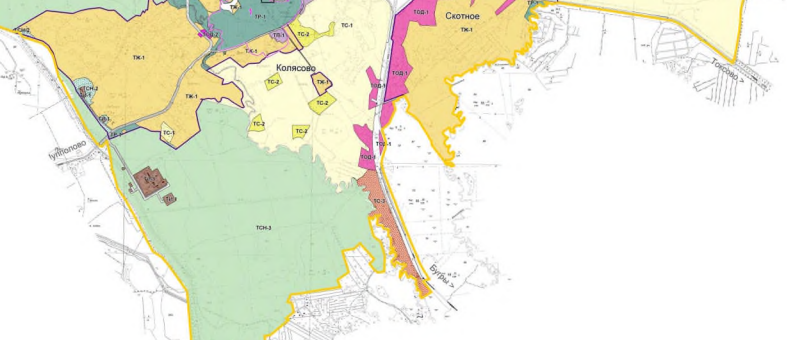
Масштаб 1:2000

Фрагмент 2

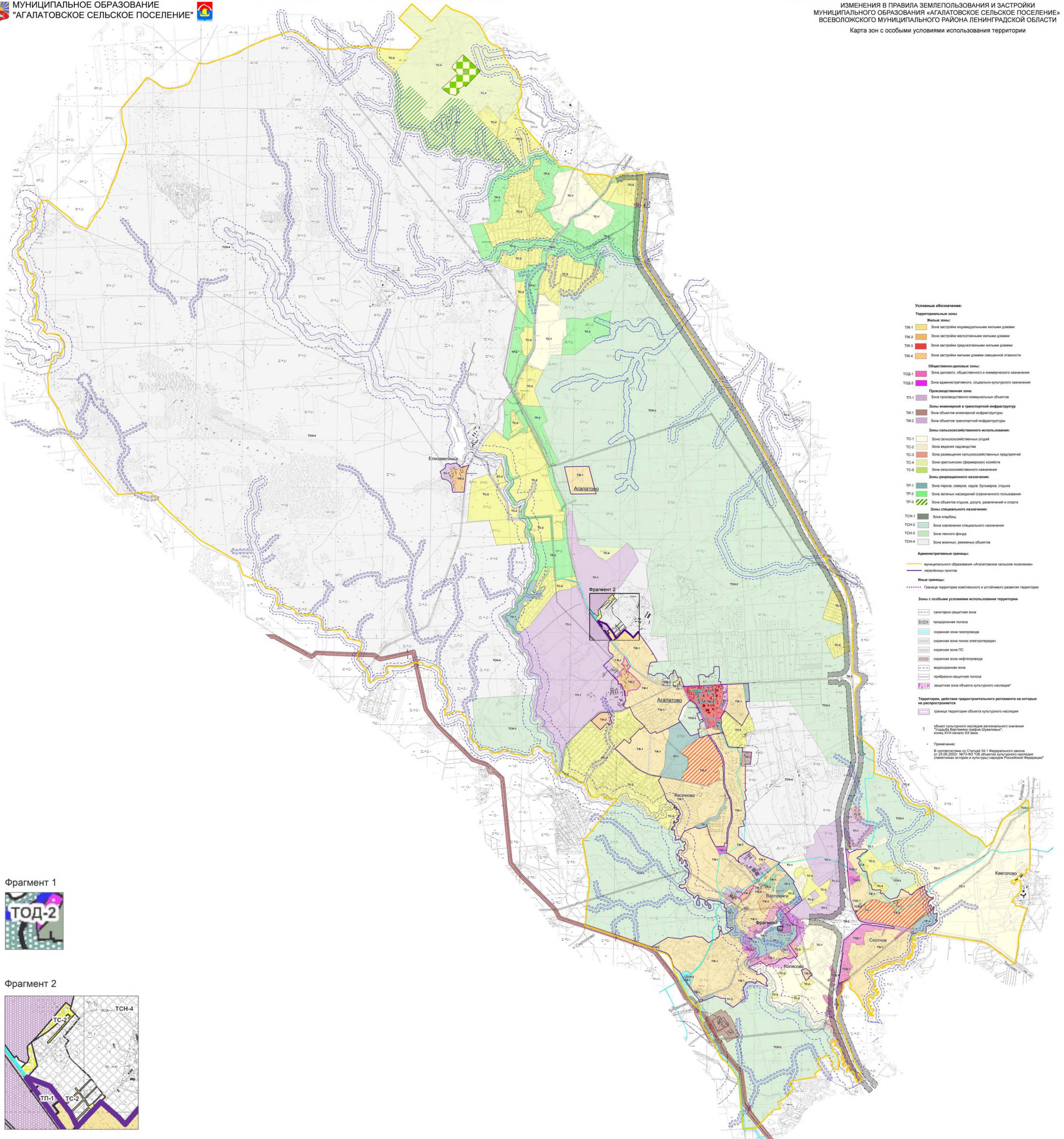


Масштаб 1:1000

Фрагмент 2



Масштаб 1:10000

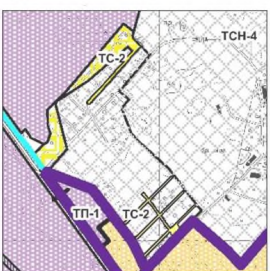


- Условные обозначения:**
- Территориальные зоны**
- Жилые зоны:**
- ТЖ-1: Зона застройки индивидуальными жилыми домами
 - ТЖ-2: Зона застройки малоэтажными жилыми домами
 - ТЖ-3: Зона застройки среднетяжелыми жилыми домами
 - ТЖ-4: Зона застройки жилыми домами смешанной этажности
- Общественно-деловые зоны:**
- ТОД-1: Зона делового, общественного и коммерческого назначения
 - ТОД-2: Зона административного, социально-культурного назначения
- Производственная зона:**
- ТП-1: Зона производственно-коммунальных объектов
 - ТП-2: Зона инженерной и транспортной инфраструктуры
 - ТП-3: Зона объектов транспортной инфраструктуры
- Зоны сельскохозяйственного использования:**
- ТС-1: Зона сельскохозяйственных угодий
 - ТС-2: Зона ведения садоводства
 - ТС-3: Зона размещения сельскохозяйственных предприятий
 - ТС-4: Зона крестьянских (фермерских) хозяйств
 - ТС-5: Зона сельскохозяйственного назначения
- Зоны рекреационного назначения:**
- ТР-1: Зона парков, скверов, садов, бульваров, отдыха
 - ТР-2: Зона зеленых насаждений ограниченного пользования
 - ТР-3: Зона объектов отдыха, досуга, развлечений и спорта
- Зоны специального назначения:**
- ТОН-1: Зона складов
 - ТОН-2: Зона сохранения специального назначения
 - ТОН-3: Зона лесного фонда
 - ТОН-4: Зона военных, религиозных объектов
- Административные границы:**
- Муниципальное образование «Агалатовское сельское поселение»
 - населенных пунктов
- Иные границы:**
- Граница территории комплексного и устойчивого развития территории
- Зоны с особыми условиями использования территории**
- санитарно-защитная зона
 - придорожная полоса
 - охранная зона газопровода
 - охранная зона линии электропередачи
 - охранная зона ГЭС
 - охранная зона нефтепровода
 - водоохранная зона
 - прибрежно-защитная полоса
 - защитная зона объекта культурного наследия*
- Территории, действие градостроительного регламента на которые не распространяется**
- граница территории объекта культурного наследия
- Примечание:**
- * объект культурного наследия регионального значения "Городище Восточного сарая (Славянский)" конец XVII-начало XX века

Фрагмент 1



Фрагмент 2



Приложение
к Правилам землепользования и
застройки муниципального образования
«Агалатовское сельское поселение»
Всеволожского муниципального района
Ленинградской области

Сведения о границах территориальных зон
ТОД-2, ТС-2, ТСН-4, ТР-1

ГРАФИЧЕСКОЕ ОПИСАНИЕ

местоположения границ населенных пунктов, территориальных зон, особо охраняемых природных территорий, зон с особыми условиями использования территории

Зона административного, социально-культурного назначения

(наименование объекта, местоположение границ которого описано (далее - объект))

Раздел 1

Сведения об объекте

№ п/п	Характеристики объекта	Описание характеристик
1	2	3
1.	Местоположение объекта	Ленинградская область, район Всеволожский, сельское поселение Агалатовское
2.	Площадь объекта +/- величина погрешности определения площади (Р +/- Дельта Р)	57767 +/- 4206 м ²
3.	Иные характеристики объекта	-

Раздел 2

Сведения о местоположении границ объекта

1. Система координат -

2. Сведения о характерных точках границ объекта

Обозначение характерных точек границ	Координаты, м		Метод определения координат характерной точки	Средняя квадратическая погрешность положения характерной точки (Mt), м	Описание обозначения точки на местности (при наличии)
	X	Y			
1	2	3	4	5	6
-	-	-	-	-	-

3. Сведения о характерных точках части (частей) границы объекта

Обозначение характерных точек части границы	Координаты, м		Метод определения координат характерной точки	Средняя квадратическая погрешность положения характерной точки (Mt), м	Описание обозначения точки на местности (при наличии)
	X	Y			
1	2	3	4	5	6
-	-	-	-	-	-

Раздел 3

Сведения о местоположении измененных (уточненных) границ объекта

1. Система координат МСК-47, зона 2

2. Сведения о характерных точках границ объекта

Обозначение характерных точек границ	Существующие координаты, м		Измененные (уточненные) координаты, м		Метод определения координат характерной точки	Средняя квадратическая погрешность положения характерной точки (Mt), м	Описание обозначения точки на местности (при наличии)
	X	Y	X	Y			
1	2	3	4	5	6	7	8
1	-	-	464256.82	2214643.02	Картометрический метод	5.0	-
2	-	-	464254.01	2214642.76	Картометрический метод	5.0	-
3	-	-	464249.21	2214614.67	Картометрический метод	5.0	-
4	-	-	464249.03	2214614.05	Картометрический метод	5.0	-
5	-	-	464246.70	2214609.69	Картометрический метод	5.0	-
6	-	-	464244.76	2214606.08	Картометрический метод	5.0	-
7	-	-	464237.32	2214592.25	Картометрический метод	5.0	-
8	-	-	464230.51	2214585.91	Картометрический метод	5.0	-
9	-	-	464203.63	2214560.91	Картометрический метод	5.0	-
10	-	-	464389.44	2214474.31	Картометрический метод	5.0	-
11	-	-	464392.49	2214575.37	Картометрический метод	5.0	-
12	-	-	464393.13	2214596.47	Картометрический метод	5.0	-
13	-	-	464393.29	2214601.75	Картометрический метод	5.0	-
14	-	-	464393.44	2214606.75	Картометрический метод	5.0	-
15	-	-	464394.90	2214655.03	Картометрический метод	5.0	-
16	-	-	464270.77	2214644.25	Картометрический метод	5.0	-
1	-	-	464256.82	2214643.02	Картометрический метод	5.0	-
17	-	-	463597.60	2217353.96	Картометрический метод	5.0	-
18	-	-	463754.19	2217297.32	Картометрический метод	5.0	-
19	-	-	463759.22	2217335.73	Картометрический метод	5.0	-
20	-	-	463731.29	2217390.49	Картометрический метод	5.0	-
21	-	-	463715.93	2217409.92	Картометрический метод	5.0	-

2. Сведения о характерных точках границ объекта							
Обозначение характерных точек границ	Существующие координаты, м		Измененные (уточненные) координаты, м		Метод определения координат характерной точки	Средняя квадратическая погрешность положения характерной точки (Mt), м	Описание обозначения точки на местности (при наличии)
	X	Y	X	Y			
1	2	3	4	5	6	7	8
22	-	-	463774.93	2217518.40	Картометрический метод	5.0	-
23	-	-	463706.10	2217508.74	Картометрический метод	5.0	-
17	-	-	463597.60	2217353.96	Картометрический метод	5.0	-
24	-	-	462596.27	2215850.78	Картометрический метод	5.0	-
25	-	-	462599.24	2215850.31	Картометрический метод	5.0	-
26	-	-	462611.51	2215847.85	Картометрический метод	5.0	-
27	-	-	462663.55	2215841.60	Картометрический метод	5.0	-
28	-	-	462669.11	2215783.73	Картометрический метод	5.0	-
29	-	-	462675.06	2215779.77	Картометрический метод	5.0	-
30	-	-	462672.14	2215806.28	Картометрический метод	5.0	-
31	-	-	462676.13	2215823.69	Картометрический метод	5.0	-
32	-	-	462681.37	2215832.83	Картометрический метод	5.0	-
33	-	-	462693.66	2215850.41	Картометрический метод	5.0	-
34	-	-	462703.23	2215863.00	Картометрический метод	5.0	-
35	-	-	462713.94	2215872.19	Картометрический метод	5.0	-
36	-	-	462729.91	2215880.93	Картометрический метод	5.0	-
37	-	-	462698.79	2215937.63	Картометрический метод	5.0	-
38	-	-	462689.79	2215929.13	Картометрический метод	5.0	-
39	-	-	462642.02	2215900.30	Картометрический метод	5.0	-
40	-	-	462631.28	2215882.93	Картометрический метод	5.0	-
24	-	-	462596.27	2215850.78	Картометрический метод	5.0	-
41	-	-	462211.69	2215235.97	Картометрический метод	5.0	-
42	-	-	462205.91	2215234.93	Картометрический метод	5.0	-
43	-	-	462199.61	2215229.98	Картометрический метод	5.0	-
44	-	-	462184.68	2215218.59	Картометрический метод	5.0	-

2. Сведения о характерных точках границ объекта							
Обозначение характерных точек границ	Существующие координаты, м		Измененные (уточненные) координаты, м		Метод определения координат характерной точки	Средняя квадратическая погрешность положения характерной точки (Mt), м	Описание обозначения точки на местности (при наличии)
	X	Y	X	Y			
1	2	3	4	5	6	7	8
45	-	-	462176.58	2215211.59	Картометрический метод	5.0	-
46	-	-	462173.31	2215208.75	Картометрический метод	5.0	-
47	-	-	462225.65	2215141.69	Картометрический метод	5.0	-
48	-	-	462259.08	2215107.14	Картометрический метод	5.0	-
49	-	-	462262.46	2215109.90	Картометрический метод	5.0	-
50	-	-	462268.19	2215114.59	Картометрический метод	5.0	-
51	-	-	462271.10	2215130.36	Картометрический метод	5.0	-
52	-	-	462272.76	2215134.93	Картометрический метод	5.0	-
53	-	-	462276.46	2215150.44	Картометрический метод	5.0	-
54	-	-	462263.32	2215165.02	Картометрический метод	5.0	-
55	-	-	462219.77	2215208.88	Картометрический метод	5.0	-
56	-	-	462227.48	2215213.70	Картометрический метод	5.0	-
57	-	-	462218.83	2215236.97	Картометрический метод	5.0	-
41	-	-	462211.69	2215235.97	Картометрический метод	5.0	-
58	-	-	467815.39	2213476.56	Картометрический метод	5.0	-
59	-	-	467815.07	2213458.25	Картометрический метод	5.0	-
60	-	-	467854.75	2213443.05	Картометрический метод	5.0	-
61	-	-	467862.75	2213398.08	Картометрический метод	5.0	-
62	-	-	467823.49	2213372.75	Картометрический метод	5.0	-
63	-	-	467833.94	2213360.62	Картометрический метод	5.0	-
64	-	-	467856.63	2213375.53	Картометрический метод	5.0	-
65	-	-	467875.62	2213377.64	Картометрический метод	5.0	-
66	-	-	467880.10	2213378.53	Картометрический метод	5.0	-
67	-	-	467883.90	2213380.17	Картометрический метод	5.0	-
68	-	-	467886.19	2213383.37	Картометрический метод	5.0	-

ТЕКСТОВОЕ ОПИСАНИЕ
местоположения границ населенных пунктов, территориальных зон

Прохождение границы		Описание прохождения границы
от точки	до точки	
1	2	3
1	2	-
2	3	-
3	4	-
4	5	-
5	6	-
6	7	-
7	8	-
8	9	-
9	10	-
10	11	-
11	12	-
12	13	-
13	14	-
14	15	-
15	16	-
16	1	-
17	18	-
18	19	-
19	20	-
20	21	-
21	22	-
22	23	-
23	17	-
24	25	-
25	26	-
26	27	-
27	28	-
28	29	-
29	30	-
30	31	-
31	32	-
32	33	-
33	34	-
34	35	-
35	36	-
36	37	-
37	38	-

ТЕКСТОВОЕ ОПИСАНИЕ
местоположения границ населенных пунктов, территориальных зон

Прохождение границы		Описание прохождения границы
от точки	до точки	
1	2	3
38	39	-
39	40	-
40	24	-
41	42	-
42	43	-
43	44	-
44	45	-
45	46	-
46	47	-
47	48	-
48	49	-
49	50	-
50	51	-
51	52	-
52	53	-
53	54	-
54	55	-
55	56	-
56	57	-
57	41	-
58	59	-
59	60	-
60	61	-
61	62	-
62	63	-
63	64	-
64	65	-
65	66	-
66	67	-
67	68	-
68	69	-
69	70	-
70	71	-
71	72	-
72	73	-
73	74	-
74	58	-

ГРАФИЧЕСКОЕ ОПИСАНИЕ

местоположения границ населенных пунктов, территориальных зон, особо охраняемых природных территорий, зон с особыми условиями использования территории

Зона ведения садоводства

(наименование объекта, местоположение границ которого описано (далее - объект))

Раздел 1

Сведения об объекте

№ п/п	Характеристики объекта	Описание характеристик
1	2	3
1.	Местоположение объекта	Ленинградская область, район Всеволожский, сельское поселение Агалатовское
2.	Площадь объекта +/- величина погрешности определения площади (Р +/- Дельта Р)	12563964 +/- 62030 м ²
3.	Иные характеристики объекта	-

Раздел 2

Сведения о местоположении границ объекта

1. Система координат -

2. Сведения о характерных точках границ объекта

Обозначение характерных точек границ	Координаты, м		Метод определения координат характерной точки	Средняя квадратическая погрешность положения характерной точки (Mt), м	Описание обозначения точки на местности (при наличии)
	X	Y			
1	2	3	4	5	6
-	-	-	-	-	-

3. Сведения о характерных точках части (частей) границы объекта

Обозначение характерных точек части границы	Координаты, м		Метод определения координат характерной точки	Средняя квадратическая погрешность положения характерной точки (Mt), м	Описание обозначения точки на местности (при наличии)
	X	Y			
1	2	3	4	5	6
-	-	-	-	-	-

Раздел 3

Сведения о местоположении измененных (уточненных) границ объекта

1. Система координат МСК-47, зона 2

2. Сведения о характерных точках границ объекта

Обозначение характерных точек границ	Существующие координаты, м		Измененные (уточненные) координаты, м		Метод определения координат характерной точки	Средняя квадратическая погрешность положения характерной точки (Mt), м	Описание обозначения точки на местности (при наличии)
	X	Y	X	Y			
1	2	3	4	5	6	7	8
1	-	-	465249.13	2213529.40	Картометрический метод	5.0	-
2	-	-	465253.91	2213527.48	Картометрический метод	5.0	-
3	-	-	465260.42	2213520.77	Картометрический метод	5.0	-
4	-	-	465260.43	2213520.76	Картометрический метод	5.0	-
5	-	-	465260.44	2213520.75	Картометрический метод	5.0	-
6	-	-	465269.82	2213511.20	Картометрический метод	5.0	-
7	-	-	465271.48	2213510.22	Картометрический метод	5.0	-
8	-	-	465277.20	2213508.56	Картометрический метод	5.0	-
9	-	-	465278.62	2213508.41	Картометрический метод	5.0	-
10	-	-	465286.07	2213509.01	Картометрический метод	5.0	-
11	-	-	465290.87	2213509.95	Картометрический метод	5.0	-
12	-	-	465293.41	2213510.80	Картометрический метод	5.0	-
13	-	-	465295.57	2213510.83	Картометрический метод	5.0	-
14	-	-	465298.03	2213510.57	Картометрический метод	5.0	-
15	-	-	465300.25	2213509.33	Картометрический метод	5.0	-
16	-	-	465304.13	2213506.70	Картометрический метод	5.0	-
17	-	-	465307.17	2213503.37	Картометрический метод	5.0	-
18	-	-	465309.70	2213499.70	Картометрический метод	5.0	-
19	-	-	465314.07	2213494.09	Картометрический метод	5.0	-
20	-	-	465319.84	2213489.68	Картометрический метод	5.0	-
21	-	-	465324.94	2213487.68	Картометрический метод	5.0	-
22	-	-	465330.30	2213487.54	Картометрический метод	5.0	-

2. Сведения о характерных точках границ объекта							
Обозначение характерных точек границ	Существующие координаты, м		Измененные (уточненные) координаты, м		Метод определения координат характерной точки	Средняя квадратическая погрешность положения характерной точки (Mt), м	Описание обозначения точки на местности (при наличии)
	X	Y	X	Y			
1	2	3	4	5	6	7	8
23	-	-	465334.92	2213489.13	Картометрический метод	5.0	-
24	-	-	465352.83	2213474.95	Картометрический метод	5.0	-
25	-	-	465351.95	2213473.75	Картометрический метод	5.0	-
26	-	-	465373.30	2213458.75	Картометрический метод	5.0	-
27	-	-	465404.60	2213433.97	Картометрический метод	5.0	-
28	-	-	465424.97	2213418.21	Картометрический метод	5.0	-
29	-	-	465428.26	2213418.48	Картометрический метод	5.0	-
30	-	-	465434.63	2213411.69	Картометрический метод	5.0	-
31	-	-	465440.38	2213416.56	Картометрический метод	5.0	-
32	-	-	465444.47	2213414.47	Картометрический метод	5.0	-
33	-	-	465465.88	2213407.60	Картометрический метод	5.0	-
34	-	-	465480.92	2213402.72	Картометрический метод	5.0	-
35	-	-	465491.37	2213399.97	Картометрический метод	5.0	-
36	-	-	465491.59	2213399.91	Картометрический метод	5.0	-
37	-	-	465508.48	2213395.46	Картометрический метод	5.0	-
38	-	-	465515.96	2213395.53	Картометрический метод	5.0	-
39	-	-	465520.33	2213394.17	Картометрический метод	5.0	-
40	-	-	465548.57	2213385.42	Картометрический метод	5.0	-
41	-	-	465583.69	2213368.21	Картометрический метод	5.0	-
42	-	-	465638.55	2213341.25	Картометрический метод	5.0	-
43	-	-	465664.72	2213329.05	Картометрический метод	5.0	-
44	-	-	465691.98	2213315.39	Картометрический метод	5.0	-
45	-	-	465713.81	2213304.47	Картометрический метод	5.0	-
46	-	-	465748.43	2213288.21	Картометрический метод	5.0	-
47	-	-	465757.28	2213283.99	Картометрический метод	5.0	-

2. Сведения о характерных точках границ объекта							
Обозначение характерных точек границ	Существующие координаты, м		Измененные (уточненные) координаты, м		Метод определения координат характерной точки	Средняя квадратическая погрешность положения характерной точки (Mt), м	Описание обозначения точки на местности (при наличии)
	X	Y	X	Y			
1	2	3	4	5	6	7	8
48	-	-	465766.29	2213278.78	Картометрический метод	5.0	-
49	-	-	465801.12	2213258.56	Картометрический метод	5.0	-
50	-	-	465803.24	2213260.73	Картометрический метод	5.0	-
51	-	-	465808.82	2213265.68	Картометрический метод	5.0	-
52	-	-	465869.99	2213319.97	Картометрический метод	5.0	-
53	-	-	465872.72	2213322.40	Картометрический метод	5.0	-
54	-	-	465877.01	2213309.56	Картометрический метод	5.0	-
55	-	-	465913.13	2213103.07	Картометрический метод	5.0	-
56	-	-	465924.29	2213076.92	Картометрический метод	5.0	-
57	-	-	465931.21	2213052.20	Картометрический метод	5.0	-
58	-	-	465940.60	2213031.45	Картометрический метод	5.0	-
59	-	-	465995.06	2212911.05	Картометрический метод	5.0	-
60	-	-	466030.77	2212848.27	Картометрический метод	5.0	-
61	-	-	466078.41	2212779.65	Картометрический метод	5.0	-
62	-	-	466158.75	2212686.01	Картометрический метод	5.0	-
63	-	-	466271.14	2212566.73	Картометрический метод	5.0	-
64	-	-	466471.84	2212344.42	Картометрический метод	5.0	-
65	-	-	466492.04	2212364.40	Картометрический метод	5.0	-
66	-	-	466513.38	2212385.52	Картометрический метод	5.0	-
67	-	-	466534.71	2212406.63	Картометрический метод	5.0	-
68	-	-	466556.02	2212427.71	Картометрический метод	5.0	-
69	-	-	466577.35	2212448.81	Картометрический метод	5.0	-
70	-	-	466598.91	2212470.14	Картометрический метод	5.0	-
71	-	-	466618.03	2212489.07	Картометрический метод	5.0	-
72	-	-	466620.24	2212491.26	Картометрический метод	5.0	-

2. Сведения о характерных точках границ объекта							
Обозначение характерных точек границ	Существующие координаты, м		Измененные (уточненные) координаты, м		Метод определения координат характерной точки	Средняя квадратическая погрешность положения характерной точки (Mt), м	Описание обозначения точки на местности (при наличии)
	X	Y	X	Y			
1	2	3	4	5	6	7	8
73	-	-	466641.57	2212512.35	Картометрический метод	5.0	-
74	-	-	466650.02	2212520.72	Картометрический метод	5.0	-
75	-	-	466670.39	2212540.88	Картометрический метод	5.0	-
76	-	-	466656.37	2212558.36	Картометрический метод	5.0	-
77	-	-	466621.66	2212601.57	Картометрический метод	5.0	-
78	-	-	466581.89	2212651.04	Картометрический метод	5.0	-
79	-	-	466627.12	2212681.35	Картометрический метод	5.0	-
80	-	-	466627.86	2212681.86	Картометрический метод	5.0	-
81	-	-	466656.09	2212683.87	Картометрический метод	5.0	-
82	-	-	466680.41	2212658.88	Картометрический метод	5.0	-
83	-	-	466893.78	2212867.58	Картометрический метод	5.0	-
84	-	-	466875.32	2212886.00	Картометрический метод	5.0	-
85	-	-	466917.34	2212936.29	Картометрический метод	5.0	-
86	-	-	466939.56	2212958.89	Картометрический метод	5.0	-
87	-	-	466948.23	2212970.66	Картометрический метод	5.0	-
88	-	-	466978.26	2212937.83	Картометрический метод	5.0	-
89	-	-	466967.61	2212921.68	Картометрический метод	5.0	-
90	-	-	466991.95	2212898.14	Картометрический метод	5.0	-
91	-	-	466998.65	2212891.66	Картометрический метод	5.0	-
92	-	-	467026.02	2212865.20	Картометрический метод	5.0	-
93	-	-	467050.92	2212841.09	Картометрический метод	5.0	-
94	-	-	467056.66	2212852.01	Картометрический метод	5.0	-
95	-	-	467063.71	2212844.23	Картометрический метод	5.0	-
96	-	-	467070.82	2212836.52	Картометрический метод	5.0	-
97	-	-	467115.19	2212787.95	Картометрический метод	5.0	-

2. Сведения о характерных точках границ объекта							
Обозначение характерных точек границ	Существующие координаты, м		Измененные (уточненные) координаты, м		Метод определения координат характерной точки	Средняя квадратическая погрешность положения характерной точки (Mt), м	Описание обозначения точки на местности (при наличии)
	X	Y	X	Y			
1	2	3	4	5	6	7	8
98	-	-	467113.99	2212785.54	Картометрический метод	5.0	-
99	-	-	467124.59	2212779.54	Картометрический метод	5.0	-
100	-	-	467169.70	2212739.09	Картометрический метод	5.0	-
101	-	-	467196.56	2212724.40	Картометрический метод	5.0	-
102	-	-	467210.28	2212718.44	Картометрический метод	5.0	-
103	-	-	467232.83	2212708.63	Картометрический метод	5.0	-
104	-	-	467313.19	2212673.77	Картометрический метод	5.0	-
105	-	-	467335.56	2212664.08	Картометрический метод	5.0	-
106	-	-	467305.20	2212602.07	Картометрический метод	5.0	-
107	-	-	467264.00	2212507.02	Картометрический метод	5.0	-
108	-	-	467253.22	2212472.41	Картометрический метод	5.0	-
109	-	-	467247.01	2212446.64	Картометрический метод	5.0	-
110	-	-	467243.30	2212418.88	Картометрический метод	5.0	-
111	-	-	467239.85	2212350.46	Картометрический метод	5.0	-
112	-	-	467240.89	2212288.41	Картометрический метод	5.0	-
113	-	-	467243.97	2212236.51	Картометрический метод	5.0	-
114	-	-	467242.79	2212225.85	Картометрический метод	5.0	-
115	-	-	467243.85	2212207.28	Картометрический метод	5.0	-
116	-	-	467246.77	2212199.89	Картометрический метод	5.0	-
117	-	-	467248.61	2212176.01	Картометрический метод	5.0	-
118	-	-	467248.91	2212142.04	Картометрический метод	5.0	-
119	-	-	467246.96	2212085.50	Картометрический метод	5.0	-
120	-	-	467243.78	2212069.42	Картометрический метод	5.0	-
121	-	-	467235.49	2212043.26	Картометрический метод	5.0	-
122	-	-	467227.11	2212023.58	Картометрический метод	5.0	-

2. Сведения о характерных точках границ объекта							
Обозначение характерных точек границ	Существующие координаты, м		Измененные (уточненные) координаты, м		Метод определения координат характерной точки	Средняя квадратическая погрешность положения характерной точки (Mt), м	Описание обозначения точки на местности (при наличии)
	X	Y	X	Y			
1	2	3	4	5	6	7	8
123	-	-	467215.45	2212003.54	Картометрический метод	5.0	-
124	-	-	467197.60	2211978.97	Картометрический метод	5.0	-
125	-	-	467153.20	2211928.44	Картометрический метод	5.0	-
126	-	-	466985.45	2211756.11	Картометрический метод	5.0	-
127	-	-	466806.91	2211578.56	Картометрический метод	5.0	-
128	-	-	466790.42	2211569.25	Картометрический метод	5.0	-
129	-	-	466774.62	2211554.82	Картометрический метод	5.0	-
130	-	-	466768.06	2211538.95	Картометрический метод	5.0	-
131	-	-	466623.22	2211392.78	Картометрический метод	5.0	-
132	-	-	466605.26	2211411.20	Картометрический метод	5.0	-
133	-	-	466569.62	2211375.54	Картометрический метод	5.0	-
134	-	-	466526.86	2211345.54	Картометрический метод	5.0	-
135	-	-	466496.29	2211332.91	Картометрический метод	5.0	-
136	-	-	466480.18	2211326.26	Картометрический метод	5.0	-
137	-	-	466431.03	2211305.96	Картометрический метод	5.0	-
138	-	-	466344.04	2211289.92	Картометрический метод	5.0	-
139	-	-	466006.11	2211227.61	Картометрический метод	5.0	-
140	-	-	465990.77	2211243.01	Картометрический метод	5.0	-
141	-	-	465982.60	2211251.40	Картометрический метод	5.0	-
142	-	-	465965.04	2211269.44	Картометрический метод	5.0	-
143	-	-	465947.37	2211287.60	Картометрический метод	5.0	-
144	-	-	465929.47	2211305.97	Картометрический метод	5.0	-
145	-	-	465911.74	2211324.20	Картометрический метод	5.0	-
146	-	-	465909.01	2211327.00	Картометрический метод	5.0	-
147	-	-	465903.21	2211353.82	Картометрический метод	5.0	-

2. Сведения о характерных точках границ объекта							
Обозначение характерных точек границ	Существующие координаты, м		Измененные (уточненные) координаты, м		Метод определения координат характерной точки	Средняя квадратическая погрешность положения характерной точки (Mt), м	Описание обозначения точки на местности (при наличии)
	X	Y	X	Y			
1	2	3	4	5	6	7	8
148	-	-	465883.11	2211446.73	Картометрический метод	5.0	-
149	-	-	465795.82	2211577.67	Картометрический метод	5.0	-
150	-	-	465770.62	2211640.10	Картометрический метод	5.0	-
151	-	-	465770.36	2211646.27	Картометрический метод	5.0	-
152	-	-	465767.07	2211723.11	Картометрический метод	5.0	-
153	-	-	465766.43	2211737.97	Картометрический метод	5.0	-
154	-	-	465753.31	2211726.41	Картометрический метод	5.0	-
155	-	-	465719.81	2211747.62	Картометрический метод	5.0	-
156	-	-	465700.31	2211759.97	Картометрический метод	5.0	-
157	-	-	465658.43	2211772.67	Картометрический метод	5.0	-
158	-	-	465633.38	2211775.46	Картометрический метод	5.0	-
159	-	-	465583.01	2211782.51	Картометрический метод	5.0	-
160	-	-	465561.48	2211798.30	Картометрический метод	5.0	-
161	-	-	465538.18	2211810.43	Картометрический метод	5.0	-
162	-	-	465516.29	2211820.58	Картометрический метод	5.0	-
163	-	-	465493.48	2211832.74	Картометрический метод	5.0	-
164	-	-	465470.08	2211847.77	Картометрический метод	5.0	-
165	-	-	465452.47	2211872.11	Картометрический метод	5.0	-
166	-	-	465445.87	2211900.06	Картометрический метод	5.0	-
167	-	-	465444.54	2211931.63	Картометрический метод	5.0	-
168	-	-	465451.32	2211963.85	Картометрический метод	5.0	-
169	-	-	465458.84	2211992.67	Картометрический метод	5.0	-
170	-	-	465474.74	2212016.95	Картометрический метод	5.0	-
171	-	-	465503.79	2212053.74	Картометрический метод	5.0	-
172	-	-	465508.39	2212075.69	Картометрический метод	5.0	-

2. Сведения о характерных точках границ объекта							
Обозначение характерных точек границ	Существующие координаты, м		Измененные (уточненные) координаты, м		Метод определения координат характерной точки	Средняя квадратическая погрешность положения характерной точки (Mt), м	Описание обозначения точки на местности (при наличии)
	X	Y	X	Y			
1	2	3	4	5	6	7	8
173	-	-	465506.88	2212112.73	Картометрический метод	5.0	-
174	-	-	465494.73	2212140.12	Картометрический метод	5.0	-
175	-	-	465469.12	2212179.01	Картометрический метод	5.0	-
176	-	-	465434.03	2212225.24	Картометрический метод	5.0	-
177	-	-	465424.03	2212247.07	Картометрический метод	5.0	-
178	-	-	465423.68	2212247.87	Картометрический метод	5.0	-
179	-	-	465414.09	2212268.68	Картометрический метод	5.0	-
180	-	-	465411.37	2212274.76	Картометрический метод	5.0	-
181	-	-	465422.39	2212330.00	Картометрический метод	5.0	-
182	-	-	465416.43	2212358.40	Картометрический метод	5.0	-
183	-	-	465373.82	2212373.18	Картометрический метод	5.0	-
184	-	-	465366.62	2212366.31	Картометрический метод	5.0	-
185	-	-	465362.62	2212368.15	Картометрический метод	5.0	-
186	-	-	465356.10	2212371.89	Картометрический метод	5.0	-
187	-	-	465352.45	2212374.09	Картометрический метод	5.0	-
188	-	-	465349.41	2212376.22	Картометрический метод	5.0	-
189	-	-	465347.42	2212378.51	Картометрический метод	5.0	-
190	-	-	465345.63	2212380.58	Картометрический метод	5.0	-
191	-	-	465343.82	2212382.12	Картометрический метод	5.0	-
192	-	-	465341.75	2212382.81	Картометрический метод	5.0	-
193	-	-	465339.61	2212382.74	Картометрический метод	5.0	-
194	-	-	465337.64	2212382.04	Картометрический метод	5.0	-
195	-	-	465335.60	2212380.88	Картометрический метод	5.0	-
196	-	-	465333.30	2212379.49	Картометрический метод	5.0	-
197	-	-	465330.92	2212378.16	Картометрический метод	5.0	-

2. Сведения о характерных точках границ объекта							
Обозначение характерных точек границ	Существующие координаты, м		Измененные (уточненные) координаты, м		Метод определения координат характерной точки	Средняя квадратическая погрешность положения характерной точки (Mt), м	Описание обозначения точки на местности (при наличии)
	X	Y	X	Y			
1	2	3	4	5	6	7	8
198	-	-	465328.69	2212377.22	Картометрический метод	5.0	-
199	-	-	465325.52	2212377.23	Картометрический метод	5.0	-
200	-	-	465323.77	2212378.02	Картометрический метод	5.0	-
201	-	-	465320.94	2212380.33	Картометрический метод	5.0	-
202	-	-	465318.13	2212384.00	Картометрический метод	5.0	-
203	-	-	465315.76	2212388.31	Картометрический метод	5.0	-
204	-	-	465314.18	2212392.54	Картометрический метод	5.0	-
205	-	-	465313.33	2212396.52	Картометрический метод	5.0	-
206	-	-	465313.00	2212400.29	Картометрический метод	5.0	-
207	-	-	465313.13	2212403.99	Картометрический метод	5.0	-
208	-	-	465313.67	2212407.85	Картометрический метод	5.0	-
209	-	-	465314.73	2212412.16	Картометрический метод	5.0	-
210	-	-	465316.41	2212416.97	Картометрический метод	5.0	-
211	-	-	465318.80	2212421.14	Картометрический метод	5.0	-
212	-	-	465322.00	2212423.66	Картометрический метод	5.0	-
213	-	-	465326.12	2212425.03	Картометрический метод	5.0	-
214	-	-	465331.20	2212426.02	Картометрический метод	5.0	-
215	-	-	465336.92	2212426.91	Картометрический метод	5.0	-
216	-	-	465342.95	2212427.80	Картометрический метод	5.0	-
217	-	-	465349.16	2212428.96	Картометрический метод	5.0	-
218	-	-	465355.39	2212430.57	Картометрический метод	5.0	-
219	-	-	465361.04	2212432.48	Картометрический метод	5.0	-
220	-	-	465365.66	2212434.59	Картометрический метод	5.0	-
221	-	-	465369.90	2212437.07	Картометрический метод	5.0	-
222	-	-	465374.46	2212440.22	Картометрический метод	5.0	-

2. Сведения о характерных точках границ объекта							
Обозначение характерных точек границ	Существующие координаты, м		Измененные (уточненные) координаты, м		Метод определения координат характерной точки	Средняя квадратическая погрешность положения характерной точки (Mt), м	Описание обозначения точки на местности (при наличии)
	X	Y	X	Y			
1	2	3	4	5	6	7	8
223	-	-	465379.40	2212444.33	Картометрический метод	5.0	-
224	-	-	465384.49	2212449.37	Картометрический метод	5.0	-
225	-	-	465389.14	2212453.83	Картометрический метод	5.0	-
226	-	-	465392.95	2212456.32	Картометрический метод	5.0	-
227	-	-	465396.73	2212457.46	Картометрический метод	5.0	-
228	-	-	465401.29	2212458.25	Картометрический метод	5.0	-
229	-	-	465406.57	2212459.31	Картометрический метод	5.0	-
230	-	-	465412.11	2212460.99	Картометрический метод	5.0	-
231	-	-	465417.07	2212462.98	Картометрический метод	5.0	-
232	-	-	465420.86	2212465.07	Картометрический метод	5.0	-
233	-	-	465424.38	2212467.98	Картометрический метод	5.0	-
234	-	-	465428.54	2212472.36	Картометрический метод	5.0	-
235	-	-	465432.82	2212477.46	Картометрический метод	5.0	-
236	-	-	465436.60	2212482.42	Картометрический метод	5.0	-
237	-	-	465440.32	2212487.52	Картометрический метод	5.0	-
238	-	-	465444.45	2212492.94	Картометрический метод	5.0	-
239	-	-	465448.66	2212497.59	Картометрический метод	5.0	-
240	-	-	465452.50	2212500.50	Картометрический метод	5.0	-
241	-	-	465455.89	2212502.41	Картометрический метод	5.0	-
242	-	-	465458.84	2212504.36	Картометрический метод	5.0	-
243	-	-	465461.07	2212506.44	Картометрический метод	5.0	-
244	-	-	465462.36	2212508.57	Картометрический метод	5.0	-
245	-	-	465462.89	2212511.01	Картометрический метод	5.0	-
246	-	-	465462.83	2212513.95	Картометрический метод	5.0	-
247	-	-	465462.12	2212517.01	Картометрический метод	5.0	-

2. Сведения о характерных точках границ объекта							
Обозначение характерных точек границ	Существующие координаты, м		Измененные (уточненные) координаты, м		Метод определения координат характерной точки	Средняя квадратическая погрешность положения характерной точки (Mt), м	Описание обозначения точки на местности (при наличии)
	X	Y	X	Y			
1	2	3	4	5	6	7	8
248	-	-	465460.63	2212519.68	Картометрический метод	5.0	-
249	-	-	465458.11	2212521.50	Картометрический метод	5.0	-
250	-	-	465454.45	2212522.22	Картометрический метод	5.0	-
251	-	-	465453.92	2212528.02	Картометрический метод	5.0	-
252	-	-	465457.59	2212532.66	Картометрический метод	5.0	-
253	-	-	465471.42	2212542.67	Картометрический метод	5.0	-
254	-	-	465472.34	2212548.07	Картометрический метод	5.0	-
255	-	-	465471.92	2212551.65	Картометрический метод	5.0	-
256	-	-	465475.88	2212552.27	Картометрический метод	5.0	-
257	-	-	465478.94	2212553.21	Картометрический метод	5.0	-
258	-	-	465481.01	2212554.69	Картометрический метод	5.0	-
259	-	-	465482.23	2212556.61	Картометрический метод	5.0	-
260	-	-	465482.79	2212558.76	Картометрический метод	5.0	-
261	-	-	465482.77	2212560.91	Картометрический метод	5.0	-
262	-	-	465482.29	2212562.89	Картометрический метод	5.0	-
263	-	-	465481.69	2212565.01	Картометрический метод	5.0	-
264	-	-	465481.18	2212567.50	Картометрический метод	5.0	-
265	-	-	465480.49	2212570.05	Картометрический метод	5.0	-
266	-	-	465479.25	2212572.28	Картометрический метод	5.0	-
267	-	-	465477.44	2212574.13	Картометрический метод	5.0	-
268	-	-	465475.07	2212575.58	Картометрический метод	5.0	-
269	-	-	465472.08	2212576.62	Картометрический метод	5.0	-
270	-	-	465468.32	2212577.27	Картометрический метод	5.0	-
271	-	-	465463.73	2212577.45	Картометрический метод	5.0	-
272	-	-	465458.33	2212577.09	Картометрический метод	5.0	-

2. Сведения о характерных точках границ объекта							
Обозначение характерных точек границ	Существующие координаты, м		Измененные (уточненные) координаты, м		Метод определения координат характерной точки	Средняя квадратическая погрешность положения характерной точки (Mt), м	Описание обозначения точки на местности (при наличии)
	X	Y	X	Y			
1	2	3	4	5	6	7	8
273	-	-	465452.35	2212576.00	Картометрический метод	5.0	-
274	-	-	465448.66	2212574.90	Картометрический метод	5.0	-
275	-	-	465447.12	2212573.24	Картометрический метод	5.0	-
276	-	-	465438.25	2212570.64	Картометрический метод	5.0	-
277	-	-	465433.29	2212569.00	Картометрический метод	5.0	-
278	-	-	465430.75	2212568.25	Картометрический метод	5.0	-
279	-	-	465428.45	2212568.05	Картометрический метод	5.0	-
280	-	-	465426.48	2212568.19	Картометрический метод	5.0	-
281	-	-	465424.90	2212568.53	Картометрический метод	5.0	-
282	-	-	465422.91	2212569.78	Картометрический метод	5.0	-
283	-	-	465421.93	2212570.49	Картометрический метод	5.0	-
284	-	-	465420.30	2212572.23	Картометрический метод	5.0	-
285	-	-	465418.84	2212574.65	Картометрический метод	5.0	-
286	-	-	465416.81	2212578.32	Картометрический метод	5.0	-
287	-	-	465414.42	2212582.87	Картометрический метод	5.0	-
288	-	-	465411.47	2212588.80	Картометрический метод	5.0	-
289	-	-	465408.29	2212595.91	Картометрический метод	5.0	-
290	-	-	465402.58	2212606.17	Картометрический метод	5.0	-
291	-	-	465400.98	2212608.71	Картометрический метод	5.0	-
292	-	-	465400.51	2212609.29	Картометрический метод	5.0	-
293	-	-	465398.64	2212611.03	Картометрический метод	5.0	-
294	-	-	465395.69	2212613.19	Картометрический метод	5.0	-
295	-	-	465391.09	2212615.05	Картометрический метод	5.0	-
296	-	-	465381.55	2212618.42	Картометрический метод	5.0	-
297	-	-	465376.35	2212614.38	Картометрический метод	5.0	-

2. Сведения о характерных точках границ объекта							
Обозначение характерных точек границ	Существующие координаты, м		Измененные (уточненные) координаты, м		Метод определения координат характерной точки	Средняя квадратическая погрешность положения характерной точки (Mt), м	Описание обозначения точки на местности (при наличии)
	X	Y	X	Y			
1	2	3	4	5	6	7	8
298	-	-	465376.24	2212602.95	Картометрический метод	5.0	-
299	-	-	465376.22	2212599.65	Картометрический метод	5.0	-
300	-	-	465376.96	2212594.18	Картометрический метод	5.0	-
301	-	-	465378.83	2212589.89	Картометрический метод	5.0	-
302	-	-	465380.75	2212586.89	Картометрический метод	5.0	-
303	-	-	465384.27	2212581.36	Картометрический метод	5.0	-
304	-	-	465389.13	2212575.26	Картометрический метод	5.0	-
305	-	-	465392.13	2212570.27	Картометрический метод	5.0	-
306	-	-	465393.86	2212566.72	Картометрический метод	5.0	-
307	-	-	465394.79	2212562.18	Картометрический метод	5.0	-
308	-	-	465394.80	2212562.15	Картометрический метод	5.0	-
309	-	-	465395.63	2212558.30	Картометрический метод	5.0	-
310	-	-	465395.19	2212555.63	Картометрический метод	5.0	-
311	-	-	465394.33	2212553.26	Картометрический метод	5.0	-
312	-	-	465393.47	2212551.95	Картометрический метод	5.0	-
313	-	-	465392.51	2212550.33	Картометрический метод	5.0	-
314	-	-	465391.25	2212549.22	Картометрический метод	5.0	-
315	-	-	465389.38	2212548.51	Картометрический метод	5.0	-
316	-	-	465386.55	2212545.99	Картометрический метод	5.0	-
317	-	-	465383.57	2212544.42	Картометрический метод	5.0	-
318	-	-	465380.01	2212543.07	Картометрический метод	5.0	-
319	-	-	465376.62	2212543.77	Картометрический метод	5.0	-
320	-	-	465372.94	2212544.68	Картометрический метод	5.0	-
321	-	-	465369.58	2212546.56	Картометрический метод	5.0	-
322	-	-	465366.60	2212548.72	Картометрический метод	5.0	-

2. Сведения о характерных точках границ объекта							
Обозначение характерных точек границ	Существующие координаты, м		Измененные (уточненные) координаты, м		Метод определения координат характерной точки	Средняя квадратическая погрешность положения характерной точки (Mt), м	Описание обозначения точки на местности (при наличии)
	X	Y	X	Y			
1	2	3	4	5	6	7	8
323	-	-	465363.23	2212551.49	Картометрический метод	5.0	-
324	-	-	465359.78	2212554.90	Картометрический метод	5.0	-
325	-	-	465356.78	2212558.80	Картометрический метод	5.0	-
326	-	-	465354.90	2212561.95	Картометрический метод	5.0	-
327	-	-	465353.70	2212564.74	Картометрический метод	5.0	-
328	-	-	465353.06	2212567.40	Картометрический метод	5.0	-
329	-	-	465352.72	2212569.52	Картометрический метод	5.0	-
330	-	-	465352.69	2212569.67	Картометрический метод	5.0	-
331	-	-	465352.65	2212569.83	Картометрический метод	5.0	-
332	-	-	465352.60	2212569.98	Картометрический метод	5.0	-
333	-	-	465351.76	2212572.53	Картометрический метод	5.0	-
334	-	-	465351.75	2212572.56	Картометрический метод	5.0	-
335	-	-	465351.73	2212572.59	Картометрический метод	5.0	-
336	-	-	465351.72	2212572.62	Картометрический метод	5.0	-
337	-	-	465350.73	2212575.30	Картометрический метод	5.0	-
338	-	-	465350.72	2212575.33	Картометрический метод	5.0	-
339	-	-	465350.71	2212575.36	Картометрический метод	5.0	-
340	-	-	465350.70	2212575.40	Картометрический метод	5.0	-
341	-	-	465349.53	2212578.24	Картометрический метод	5.0	-
342	-	-	465346.56	2212586.20	Картометрический метод	5.0	-
343	-	-	465345.05	2212591.14	Картометрический метод	5.0	-
344	-	-	465344.72	2212594.60	Картометрический метод	5.0	-
345	-	-	465344.85	2212597.82	Картометрический метод	5.0	-
346	-	-	465345.33	2212601.36	Картометрический метод	5.0	-
347	-	-	465346.85	2212605.13	Картометрический метод	5.0	-

2. Сведения о характерных точках границ объекта							
Обозначение характерных точек границ	Существующие координаты, м		Измененные (уточненные) координаты, м		Метод определения координат характерной точки	Средняя квадратическая погрешность положения характерной точки (Mt), м	Описание обозначения точки на местности (при наличии)
	X	Y	X	Y			
1	2	3	4	5	6	7	8
348	-	-	465349.02	2212608.76	Картометрический метод	5.0	-
349	-	-	465351.83	2212611.90	Картометрический метод	5.0	-
350	-	-	465355.56	2212615.20	Картометрический метод	5.0	-
351	-	-	465355.59	2212615.23	Картометрический метод	5.0	-
352	-	-	465355.63	2212615.26	Картометрический метод	5.0	-
353	-	-	465355.66	2212615.29	Картометрический метод	5.0	-
354	-	-	465358.97	2212618.51	Картометрический метод	5.0	-
355	-	-	465359.12	2212618.66	Картометрический метод	5.0	-
356	-	-	465359.26	2212618.83	Картометрический метод	5.0	-
357	-	-	465359.38	2212619.00	Картометрический метод	5.0	-
358	-	-	465360.97	2212621.38	Картометрический метод	5.0	-
359	-	-	465361.10	2212621.59	Картометрический метод	5.0	-
360	-	-	465361.21	2212621.82	Картометрический метод	5.0	-
361	-	-	465361.30	2212622.05	Картометрический метод	5.0	-
362	-	-	465361.31	2212622.09	Картометрический метод	5.0	-
363	-	-	465362.09	2212624.38	Картометрический метод	5.0	-
364	-	-	465362.12	2212624.48	Картометрический метод	5.0	-
365	-	-	465362.15	2212624.57	Картометрический метод	5.0	-
366	-	-	465362.17	2212624.66	Картометрический метод	5.0	-
367	-	-	465362.80	2212627.36	Картометрический метод	5.0	-
368	-	-	465362.84	2212627.55	Картометрический метод	5.0	-
369	-	-	465362.86	2212627.74	Картометрический метод	5.0	-
370	-	-	465362.87	2212627.93	Картометрический метод	5.0	-
371	-	-	465362.98	2212630.56	Картометрический метод	5.0	-
372	-	-	465362.98	2212630.81	Картометрический метод	5.0	-

2. Сведения о характерных точках границ объекта							
Обозначение характерных точек границ	Существующие координаты, м		Измененные (уточненные) координаты, м		Метод определения координат характерной точки	Средняя квадратическая погрешность положения характерной точки (Mt), м	Описание обозначения точки на местности (при наличии)
	X	Y	X	Y			
1	2	3	4	5	6	7	8
373	-	-	465362.96	2212631.06	Картометрический метод	5.0	-
374	-	-	465362.91	2212631.30	Картометрический метод	5.0	-
375	-	-	465362.91	2212631.31	Картометрический метод	5.0	-
376	-	-	465362.26	2212634.33	Картометрический метод	5.0	-
377	-	-	465362.20	2212634.57	Картометрический метод	5.0	-
378	-	-	465362.12	2212634.81	Картометрический метод	5.0	-
379	-	-	465362.01	2212635.03	Картометрический метод	5.0	-
380	-	-	465361.97	2212635.11	Картометрический метод	5.0	-
381	-	-	465360.73	2212637.44	Картометрический метод	5.0	-
382	-	-	465360.61	2212637.66	Картометрический метод	5.0	-
383	-	-	465360.46	2212637.86	Картометрический метод	5.0	-
384	-	-	465360.30	2212638.05	Картометрический метод	5.0	-
385	-	-	465360.13	2212638.23	Картометрический метод	5.0	-
386	-	-	465360.04	2212638.30	Картометрический метод	5.0	-
387	-	-	465357.65	2212640.37	Картометрический метод	5.0	-
388	-	-	465353.96	2212643.95	Картометрический метод	5.0	-
389	-	-	465353.85	2212644.06	Картометрический метод	5.0	-
390	-	-	465353.72	2212644.16	Картометрический метод	5.0	-
391	-	-	465353.60	2212644.25	Картометрический метод	5.0	-
392	-	-	465346.59	2212649.20	Картометрический метод	5.0	-
393	-	-	465346.57	2212649.22	Картометрический метод	5.0	-
394	-	-	465346.55	2212649.23	Картометрический метод	5.0	-
395	-	-	465346.53	2212649.24	Картометрический метод	5.0	-
396	-	-	465341.36	2212652.72	Картометрический метод	5.0	-
397	-	-	465336.84	2212656.47	Картометрический метод	5.0	-

2. Сведения о характерных точках границ объекта							
Обозначение характерных точек границ	Существующие координаты, м		Измененные (уточненные) координаты, м		Метод определения координат характерной точки	Средняя квадратическая погрешность положения характерной точки (Mt), м	Описание обозначения точки на местности (при наличии)
	X	Y	X	Y			
1	2	3	4	5	6	7	8
398	-	-	465336.73	2212656.55	Картометрический метод	5.0	-
399	-	-	465336.62	2212656.63	Картометрический метод	5.0	-
400	-	-	465336.51	2212656.70	Картометрический метод	5.0	-
401	-	-	465333.65	2212658.48	Картометрический метод	5.0	-
402	-	-	465333.58	2212658.53	Картометрический метод	5.0	-
403	-	-	465333.51	2212658.57	Картометрический метод	5.0	-
404	-	-	465333.44	2212658.60	Картометрический метод	5.0	-
405	-	-	465330.53	2212660.11	Картометрический метод	5.0	-
406	-	-	465330.36	2212660.19	Картометрический метод	5.0	-
407	-	-	465330.18	2212660.27	Картометрический метод	5.0	-
408	-	-	465330.00	2212660.32	Картометрический метод	5.0	-
409	-	-	465326.96	2212661.22	Картометрический метод	5.0	-
410	-	-	465326.74	2212661.28	Картометрический метод	5.0	-
411	-	-	465326.51	2212661.32	Картометрический метод	5.0	-
412	-	-	465326.28	2212661.34	Картометрический метод	5.0	-
413	-	-	465322.43	2212661.55	Картометрический метод	5.0	-
414	-	-	465322.41	2212661.55	Картометрический метод	5.0	-
415	-	-	465322.39	2212661.55	Картометрический метод	5.0	-
416	-	-	465322.36	2212661.56	Картометрический метод	5.0	-
417	-	-	465316.63	2212661.74	Картометрический метод	5.0	-
418	-	-	465316.54	2212661.75	Картометрический метод	5.0	-
419	-	-	465316.45	2212661.74	Картометрический метод	5.0	-
420	-	-	465316.36	2212661.74	Картометрический метод	5.0	-
421	-	-	465310.46	2212661.39	Картометрический метод	5.0	-
422	-	-	465306.62	2212661.39	Картометрический метод	5.0	-

2. Сведения о характерных точках границ объекта							
Обозначение характерных точек границ	Существующие координаты, м		Измененные (уточненные) координаты, м		Метод определения координат характерной точки	Средняя квадратическая погрешность положения характерной точки (Mt), м	Описание обозначения точки на местности (при наличии)
	X	Y	X	Y			
1	2	3	4	5	6	7	8
423	-	-	465303.67	2212662.16	Картометрический метод	5.0	-
424	-	-	465300.46	2212663.31	Картометрический метод	5.0	-
425	-	-	465299.57	2212663.82	Картометрический метод	5.0	-
426	-	-	465298.39	2212665.93	Картометрический метод	5.0	-
427	-	-	465297.76	2212668.74	Картометрический метод	5.0	-
428	-	-	465297.60	2212671.66	Картометрический метод	5.0	-
429	-	-	465298.08	2212675.73	Картометрический метод	5.0	-
430	-	-	465299.74	2212682.23	Картометрический метод	5.0	-
431	-	-	465302.38	2212687.26	Картометрический метод	5.0	-
432	-	-	465306.63	2212694.98	Картометрический метод	5.0	-
433	-	-	465309.72	2212699.52	Картометрический метод	5.0	-
434	-	-	465315.11	2212703.76	Картометрический метод	5.0	-
435	-	-	465320.33	2212706.72	Картометрический метод	5.0	-
436	-	-	465325.44	2212709.34	Картометрический метод	5.0	-
437	-	-	465332.17	2212711.36	Картометрический метод	5.0	-
438	-	-	465336.94	2212712.60	Картометрический метод	5.0	-
439	-	-	465343.85	2212713.68	Картометрический метод	5.0	-
440	-	-	465343.88	2212713.69	Картометрический метод	5.0	-
441	-	-	465343.91	2212713.70	Картометрический метод	5.0	-
442	-	-	465343.95	2212713.70	Картометрический метод	5.0	-
443	-	-	465348.12	2212714.50	Картометрический метод	5.0	-
444	-	-	465348.32	2212714.55	Картометрический метод	5.0	-
445	-	-	465348.52	2212714.61	Картометрический метод	5.0	-
446	-	-	465348.72	2212714.69	Картометрический метод	5.0	-
447	-	-	465351.53	2212715.87	Картометрический метод	5.0	-

2. Сведения о характерных точках границ объекта

Обозначение характерных точек границ	Существующие координаты, м		Измененные (уточненные) координаты, м		Метод определения координат характерной точки	Средняя квадратическая погрешность положения характерной точки (Mt), м	Описание обозначения точки на местности (при наличии)
	X	Y	X	Y			
1	2	3	4	5	6	7	8
448	-	-	465351.76	2212715.98	Картометрический метод	5.0	-
449	-	-	465351.97	2212716.10	Картометрический метод	5.0	-
450	-	-	465352.18	2212716.25	Картометрический метод	5.0	-
451	-	-	465352.27	2212716.32	Картометрический метод	5.0	-
452	-	-	465355.27	2212718.78	Картометрический метод	5.0	-
453	-	-	465355.45	2212718.95	Картометрический метод	5.0	-
454	-	-	465355.62	2212719.13	Картометрический метод	5.0	-
455	-	-	465355.78	2212719.32	Картометрический метод	5.0	-
456	-	-	465355.92	2212719.53	Картометрический метод	5.0	-
457	-	-	465356.04	2212719.74	Картометрический метод	5.0	-
458	-	-	465356.14	2212719.97	Картометрический метод	5.0	-
459	-	-	465356.41	2212719.86	Картометрический метод	5.0	-
460	-	-	465358.94	2212719.77	Картометрический метод	5.0	-
461	-	-	465361.23	2212722.73	Картометрический метод	5.0	-
462	-	-	465362.64	2212725.99	Картометрический метод	5.0	-
463	-	-	465362.94	2212729.54	Картометрический метод	5.0	-
464	-	-	465362.09	2212733.40	Картометрический метод	5.0	-
465	-	-	465360.60	2212737.31	Картометрический метод	5.0	-
466	-	-	465359.04	2212741.09	Картометрический метод	5.0	-
467	-	-	465357.74	2212745.08	Картометрический метод	5.0	-
468	-	-	465356.82	2212749.55	Картометрический метод	5.0	-
469	-	-	465355.89	2212754.15	Картометрический метод	5.0	-
470	-	-	465354.50	2212758.49	Картометрический метод	5.0	-
471	-	-	465352.99	2212762.98	Картометрический метод	5.0	-
472	-	-	465349.26	2212766.89	Картометрический метод	5.0	-

2. Сведения о характерных точках границ объекта							
Обозначение характерных точек границ	Существующие координаты, м		Измененные (уточненные) координаты, м		Метод определения координат характерной точки	Средняя квадратическая погрешность положения характерной точки (Mt), м	Описание обозначения точки на местности (при наличии)
	X	Y	X	Y			
1	2	3	4	5	6	7	8
473	-	-	465345.61	2212770.83	Картометрический метод	5.0	-
474	-	-	465341.68	2212775.49	Картометрический метод	5.0	-
475	-	-	465334.62	2212778.28	Картометрический метод	5.0	-
476	-	-	465330.85	2212778.16	Картометрический метод	5.0	-
477	-	-	465324.38	2212779.19	Картометрический метод	5.0	-
478	-	-	465318.34	2212780.17	Картометрический метод	5.0	-
479	-	-	465312.68	2212781.42	Картометрический метод	5.0	-
480	-	-	465307.19	2212783.17	Картометрический метод	5.0	-
481	-	-	465301.89	2212785.65	Картометрический метод	5.0	-
482	-	-	465296.91	2212788.86	Картометрический метод	5.0	-
483	-	-	465292.70	2212792.28	Картометрический метод	5.0	-
484	-	-	465289.59	2212795.47	Картометрический метод	5.0	-
485	-	-	465287.11	2212798.99	Картометрический метод	5.0	-
486	-	-	465284.79	2212803.46	Картометрический метод	5.0	-
487	-	-	465282.85	2212808.72	Картометрический метод	5.0	-
488	-	-	465281.52	2212814.31	Картометрический метод	5.0	-
489	-	-	465280.47	2212819.57	Картометрический метод	5.0	-
490	-	-	465279.26	2212824.01	Картометрический метод	5.0	-
491	-	-	465277.94	2212827.78	Картометрический метод	5.0	-
492	-	-	465276.54	2212831.23	Картометрический метод	5.0	-
493	-	-	465274.75	2212834.34	Картометрический метод	5.0	-
494	-	-	465272.31	2212837.01	Картометрический метод	5.0	-
495	-	-	465269.37	2212838.90	Картометрический метод	5.0	-
496	-	-	465266.11	2212839.70	Картометрический метод	5.0	-
497	-	-	465262.50	2212839.40	Картометрический метод	5.0	-

2. Сведения о характерных точках границ объекта

Обозначение характерных точек границ	Существующие координаты, м		Измененные (уточненные) координаты, м		Метод определения координат характерной точки	Средняя квадратическая погрешность положения характерной точки (Mt), м	Описание обозначения точки на местности (при наличии)
	X	Y	X	Y			
1	2	3	4	5	6	7	8
498	-	-	465258.46	2212838.19	Картометрический метод	5.0	-
499	-	-	465254.38	2212836.71	Картометрический метод	5.0	-
500	-	-	465250.60	2212835.63	Картометрический метод	5.0	-
501	-	-	465247.20	2212835.15	Картометрический метод	5.0	-
502	-	-	465244.19	2212835.28	Картометрический метод	5.0	-
503	-	-	465241.70	2212836.01	Картометрический метод	5.0	-
504	-	-	465239.81	2212837.35	Картометрический метод	5.0	-
505	-	-	465238.63	2212839.66	Картометрический метод	5.0	-
506	-	-	465238.19	2212843.24	Картометрический метод	5.0	-
507	-	-	465238.44	2212847.72	Картометрический метод	5.0	-
508	-	-	465239.29	2212852.71	Картометрический метод	5.0	-
509	-	-	465240.52	2212858.14	Картометрический метод	5.0	-
510	-	-	465241.93	2212863.94	Картометрический метод	5.0	-
511	-	-	465243.61	2212869.43	Картометрический метод	5.0	-
512	-	-	465245.66	2212873.93	Картометрический метод	5.0	-
513	-	-	465248.05	2212877.47	Картометрический метод	5.0	-
514	-	-	465250.81	2212880.21	Картометрический метод	5.0	-
515	-	-	465254.41	2212882.19	Картометрический метод	5.0	-
516	-	-	465259.21	2212883.43	Картометрический метод	5.0	-
517	-	-	465264.52	2212883.97	Картометрический метод	5.0	-
518	-	-	465269.61	2212883.81	Картометрический метод	5.0	-
519	-	-	465274.41	2212882.74	Картометрический метод	5.0	-
520	-	-	465278.94	2212880.63	Картометрический метод	5.0	-
521	-	-	465283.23	2212877.81	Картометрический метод	5.0	-
522	-	-	465287.23	2212874.79	Картометрический метод	5.0	-

2. Сведения о характерных точках границ объекта							
Обозначение характерных точек границ	Существующие координаты, м		Измененные (уточненные) координаты, м		Метод определения координат характерной точки	Средняя квадратическая погрешность положения характерной точки (Mt), м	Описание обозначения точки на местности (при наличии)
	X	Y	X	Y			
1	2	3	4	5	6	7	8
523	-	-	465290.78	2212872.34	Картометрический метод	5.0	-
524	-	-	465293.77	2212871.13	Картометрический метод	5.0	-
525	-	-	465296.54	2212871.22	Картометрический метод	5.0	-
526	-	-	465299.42	2212872.45	Картометрический метод	5.0	-
527	-	-	465302.16	2212874.64	Картометрический метод	5.0	-
528	-	-	465304.39	2212877.63	Картометрический метод	5.0	-
529	-	-	465305.92	2212881.39	Картометрический метод	5.0	-
530	-	-	465306.61	2212885.80	Картометрический метод	5.0	-
531	-	-	465306.65	2212890.33	Картометрический метод	5.0	-
532	-	-	465306.26	2212894.46	Картометрический метод	5.0	-
533	-	-	465305.42	2212898.21	Картометрический метод	5.0	-
534	-	-	465304.11	2212901.66	Картометрический метод	5.0	-
535	-	-	465302.41	2212904.85	Картометрический метод	5.0	-
536	-	-	465300.36	2212907.80	Картометрический метод	5.0	-
537	-	-	465297.61	2212910.54	Картометрический метод	5.0	-
538	-	-	465293.85	2212913.10	Картометрический метод	5.0	-
539	-	-	465289.47	2212915.40	Картометрический метод	5.0	-
540	-	-	465284.82	2212917.36	Картометрический метод	5.0	-
541	-	-	465279.71	2212919.20	Картометрический метод	5.0	-
542	-	-	465273.94	2212921.10	Картометрический метод	5.0	-
543	-	-	465267.73	2212922.98	Картометрический метод	5.0	-
544	-	-	465261.43	2212924.70	Картометрический метод	5.0	-
545	-	-	465255.58	2212925.99	Картометрический метод	5.0	-
546	-	-	465251.08	2212928.26	Картометрический метод	5.0	-
547	-	-	465246.63	2212929.90	Картометрический метод	5.0	-

2. Сведения о характерных точках границ объекта							
Обозначение характерных точек границ	Существующие координаты, м		Измененные (уточненные) координаты, м		Метод определения координат характерной точки	Средняя квадратическая погрешность положения характерной точки (Mt), м	Описание обозначения точки на местности (при наличии)
	X	Y	X	Y			
1	2	3	4	5	6	7	8
548	-	-	465242.33	2212931.47	Картометрический метод	5.0	-
549	-	-	465237.90	2212932.08	Картометрический метод	5.0	-
550	-	-	465233.90	2212935.81	Картометрический метод	5.0	-
551	-	-	465229.81	2212940.19	Картометрический метод	5.0	-
552	-	-	465225.63	2212944.69	Картометрический метод	5.0	-
553	-	-	465222.06	2212948.25	Картометрический метод	5.0	-
554	-	-	465219.64	2212949.99	Картометрический метод	5.0	-
555	-	-	465217.91	2212950.58	Картометрический метод	5.0	-
556	-	-	465216.14	2212950.84	Картометрический метод	5.0	-
557	-	-	465214.13	2212950.70	Картометрический метод	5.0	-
558	-	-	465211.84	2212949.89	Картометрический метод	5.0	-
559	-	-	465207.10	2212952.11	Картометрический метод	5.0	-
560	-	-	465200.88	2212951.71	Картометрический метод	5.0	-
561	-	-	465196.34	2212945.00	Картометрический метод	5.0	-
562	-	-	465198.22	2212932.96	Картометрический метод	5.0	-
563	-	-	465198.12	2212926.55	Картометрический метод	5.0	-
564	-	-	465197.03	2212918.66	Картометрический метод	5.0	-
565	-	-	465192.95	2212913.32	Картометрический метод	5.0	-
566	-	-	465189.02	2212909.53	Картометрический метод	5.0	-
567	-	-	465185.40	2212906.94	Картометрический метод	5.0	-
568	-	-	465182.08	2212905.24	Картометрический метод	5.0	-
569	-	-	465178.66	2212904.37	Картометрический метод	5.0	-
570	-	-	465174.89	2212904.41	Картометрический метод	5.0	-
571	-	-	465171.18	2212905.63	Картометрический метод	5.0	-
572	-	-	465168.02	2212908.09	Картометрический метод	5.0	-

2. Сведения о характерных точках границ объекта							
Обозначение характерных точек границ	Существующие координаты, м		Измененные (уточненные) координаты, м		Метод определения координат характерной точки	Средняя квадратическая погрешность положения характерной точки (Mt), м	Описание обозначения точки на местности (при наличии)
	X	Y	X	Y			
1	2	3	4	5	6	7	8
573	-	-	465165.69	2212911.21	Картометрический метод	5.0	-
574	-	-	465164.31	2212914.39	Картометрический метод	5.0	-
575	-	-	465163.70	2212917.71	Картометрический метод	5.0	-
576	-	-	465163.54	2212921.35	Картометрический метод	5.0	-
577	-	-	465163.17	2212925.25	Картометрический метод	5.0	-
578	-	-	465162.13	2212929.34	Картометрический метод	5.0	-
579	-	-	465160.81	2212933.88	Картометрический метод	5.0	-
580	-	-	465159.74	2212939.08	Картометрический метод	5.0	-
581	-	-	465158.86	2212944.59	Картометрический метод	5.0	-
582	-	-	465158.01	2212949.98	Картометрический метод	5.0	-
583	-	-	465157.17	2212954.86	Картометрический метод	5.0	-
584	-	-	465156.38	2212958.98	Картометрический метод	5.0	-
585	-	-	465155.86	2212962.65	Картометрический метод	5.0	-
586	-	-	465155.83	2212966.14	Картометрический метод	5.0	-
587	-	-	465156.54	2212968.93	Картометрический метод	5.0	-
588	-	-	465158.18	2212970.43	Картометрический метод	5.0	-
589	-	-	465161.06	2212970.54	Картометрический метод	5.0	-
590	-	-	465165.30	2212969.40	Картометрический метод	5.0	-
591	-	-	465170.19	2212967.83	Картометрический метод	5.0	-
592	-	-	465175.02	2212966.64	Картометрический метод	5.0	-
593	-	-	465179.83	2212966.09	Картометрический метод	5.0	-
594	-	-	465184.73	2212966.34	Картометрический метод	5.0	-
595	-	-	465189.17	2212967.67	Картометрический метод	5.0	-
596	-	-	465192.55	2212970.28	Картометрический метод	5.0	-
597	-	-	465194.83	2212973.77	Картометрический метод	5.0	-

2. Сведения о характерных точках границ объекта							
Обозначение характерных точек границ	Существующие координаты, м		Измененные (уточненные) координаты, м		Метод определения координат характерной точки	Средняя квадратическая погрешность положения характерной точки (Mt), м	Описание обозначения точки на местности (при наличии)
	X	Y	X	Y			
1	2	3	4	5	6	7	8
598	-	-	465196.06	2212977.64	Картометрический метод	5.0	-
599	-	-	465196.26	2212981.43	Картометрический метод	5.0	-
600	-	-	465195.51	2212984.81	Картометрический метод	5.0	-
601	-	-	465194.20	2212987.92	Картометрический метод	5.0	-
602	-	-	465192.65	2212990.96	Картометрический метод	5.0	-
603	-	-	465190.85	2212993.79	Картометрический метод	5.0	-
604	-	-	465188.63	2212996.30	Картометрический метод	5.0	-
605	-	-	465186.04	2213000.89	Картометрический метод	5.0	-
606	-	-	465182.72	2213005.63	Картометрический метод	5.0	-
607	-	-	465178.90	2213008.84	Картометрический метод	5.0	-
608	-	-	465172.97	2213009.77	Картометрический метод	5.0	-
609	-	-	465166.77	2213009.33	Картометрический метод	5.0	-
610	-	-	465161.44	2213011.77	Картометрический метод	5.0	-
611	-	-	465155.81	2213013.37	Картометрический метод	5.0	-
612	-	-	465149.59	2213013.81	Картометрический метод	5.0	-
613	-	-	465143.21	2213012.76	Картометрический метод	5.0	-
614	-	-	465137.18	2213010.09	Картометрический метод	5.0	-
615	-	-	465131.87	2213006.34	Картометрический метод	5.0	-
616	-	-	465127.47	2213002.25	Картометрический метод	5.0	-
617	-	-	465123.59	2212998.74	Картометрический метод	5.0	-
618	-	-	465119.80	2212996.58	Картометрический метод	5.0	-
619	-	-	465116.32	2212995.64	Картометрический метод	5.0	-
620	-	-	465113.37	2212995.66	Картометрический метод	5.0	-
621	-	-	465110.65	2212996.59	Картометрический метод	5.0	-
622	-	-	465107.96	2212998.43	Картометрический метод	5.0	-

2. Сведения о характерных точках границ объекта							
Обозначение характерных точек границ	Существующие координаты, м		Измененные (уточненные) координаты, м		Метод определения координат характерной точки	Средняя квадратическая погрешность положения характерной точки (Mt), м	Описание обозначения точки на местности (при наличии)
	X	Y	X	Y			
1	2	3	4	5	6	7	8
623	-	-	465105.78	2213001.24	Картометрический метод	5.0	-
624	-	-	465104.64	2213005.05	Картометрический метод	5.0	-
625	-	-	465104.71	2213009.71	Картометрический метод	5.0	-
626	-	-	465105.98	2213015.01	Картометрический метод	5.0	-
627	-	-	465106.44	2213019.06	Картометрический метод	5.0	-
628	-	-	465106.41	2213019.16	Картометрический метод	5.0	-
629	-	-	465106.54	2213019.21	Картометрический метод	5.0	-
630	-	-	465106.77	2213019.30	Картометрический метод	5.0	-
631	-	-	465106.99	2213019.42	Картометрический метод	5.0	-
632	-	-	465107.20	2213019.55	Картометрический метод	5.0	-
633	-	-	465107.40	2213019.70	Картометрический метод	5.0	-
634	-	-	465107.58	2213019.86	Картометрический метод	5.0	-
635	-	-	465107.75	2213020.04	Картометрический метод	5.0	-
636	-	-	465107.91	2213020.23	Картометрический метод	5.0	-
637	-	-	465108.05	2213020.44	Картометрический метод	5.0	-
638	-	-	465110.78	2213024.85	Картометрический метод	5.0	-
639	-	-	465110.81	2213024.90	Картометрический метод	5.0	-
640	-	-	465110.84	2213024.96	Картометрический метод	5.0	-
641	-	-	465110.87	2213025.02	Картометрический метод	5.0	-
642	-	-	465112.90	2213028.83	Картометрический метод	5.0	-
643	-	-	465112.95	2213028.92	Картометрический метод	5.0	-
644	-	-	465112.99	2213029.02	Картометрический метод	5.0	-
645	-	-	465113.03	2213029.12	Картометрический метод	5.0	-
646	-	-	465114.30	2213032.27	Картометрический метод	5.0	-
647	-	-	465114.38	2213032.50	Картометрический метод	5.0	-

2. Сведения о характерных точках границ объекта							
Обозначение характерных точек границ	Существующие координаты, м		Измененные (уточненные) координаты, м		Метод определения координат характерной точки	Средняя квадратическая погрешность положения характерной точки (Mt), м	Описание обозначения точки на местности (при наличии)
	X	Y	X	Y			
1	2	3	4	5	6	7	8
648	-	-	465114.44	2213032.74	Картометрический метод	5.0	-
649	-	-	465114.49	2213032.99	Картометрический метод	5.0	-
650	-	-	465114.49	2213033.04	Картометрический метод	5.0	-
651	-	-	465114.84	2213036.05	Картометрический метод	5.0	-
652	-	-	465114.86	2213036.22	Картометрический метод	5.0	-
653	-	-	465114.86	2213036.40	Картометрический метод	5.0	-
654	-	-	465114.86	2213036.58	Картометрический метод	5.0	-
655	-	-	465114.69	2213039.18	Картометрический метод	5.0	-
656	-	-	465114.68	2213039.32	Картометрический метод	5.0	-
657	-	-	465114.65	2213039.45	Картометрический метод	5.0	-
658	-	-	465114.63	2213039.59	Картометрический метод	5.0	-
659	-	-	465114.07	2213042.32	Картометрический метод	5.0	-
660	-	-	465114.01	2213042.56	Картометрический метод	5.0	-
661	-	-	465113.93	2213042.80	Картометрический метод	5.0	-
662	-	-	465113.84	2213043.02	Картометрический метод	5.0	-
663	-	-	465113.72	2213043.24	Картометрический метод	5.0	-
664	-	-	465113.59	2213043.45	Картометрический метод	5.0	-
665	-	-	465113.43	2213043.65	Картометрический метод	5.0	-
666	-	-	465113.39	2213043.70	Картометрический метод	5.0	-
667	-	-	465111.93	2213045.37	Картометрический метод	5.0	-
668	-	-	465111.75	2213045.55	Картометрический метод	5.0	-
669	-	-	465111.57	2213045.71	Картометрический метод	5.0	-
670	-	-	465111.37	2213045.86	Картометрический метод	5.0	-
671	-	-	465111.16	2213045.99	Картометрический метод	5.0	-
672	-	-	465111.07	2213046.04	Картометрический метод	5.0	-

2. Сведения о характерных точках границ объекта							
Обозначение характерных точек границ	Существующие координаты, м		Измененные (уточненные) координаты, м		Метод определения координат характерной точки	Средняя квадратическая погрешность положения характерной точки (Mt), м	Описание обозначения точки на местности (при наличии)
	X	Y	X	Y			
1	2	3	4	5	6	7	8
673	-	-	465108.19	2213047.56	Картометрический метод	5.0	-
674	-	-	465107.96	2213047.67	Картометрический метод	5.0	-
675	-	-	465107.73	2213047.76	Картометрический метод	5.0	-
676	-	-	465107.49	2213047.82	Картометрический метод	5.0	-
677	-	-	465107.25	2213047.87	Картометрический метод	5.0	-
678	-	-	465107.00	2213047.90	Картометрический метод	5.0	-
679	-	-	465106.75	2213047.91	Картометрический метод	5.0	-
680	-	-	465106.58	2213047.90	Картометрический метод	5.0	-
681	-	-	465104.23	2213047.74	Картометрический метод	5.0	-
682	-	-	465103.99	2213047.71	Картометрический метод	5.0	-
683	-	-	465103.76	2213047.67	Картометрический метод	5.0	-
684	-	-	465103.54	2213047.61	Картометрический метод	5.0	-
685	-	-	465100.95	2213046.79	Картометрический метод	5.0	-
686	-	-	465100.80	2213046.74	Картометрический метод	5.0	-
687	-	-	465100.67	2213046.68	Картометрический метод	5.0	-
688	-	-	465100.53	2213046.62	Картометрический метод	5.0	-
689	-	-	465097.81	2213045.28	Картометрический метод	5.0	-
690	-	-	465097.59	2213045.16	Картометрический метод	5.0	-
691	-	-	465097.38	2213045.02	Картометрический метод	5.0	-
692	-	-	465097.19	2213044.87	Картометрический метод	5.0	-
693	-	-	465097.00	2213044.70	Картометрический метод	5.0	-
694	-	-	465096.89	2213044.58	Картометрический метод	5.0	-
695	-	-	465094.17	2213041.52	Картометрический метод	5.0	-
696	-	-	465087.71	2213035.53	Картометрический метод	5.0	-
697	-	-	465087.64	2213035.46	Картометрический метод	5.0	-

2. Сведения о характерных точках границ объекта							
Обозначение характерных точек границ	Существующие координаты, м		Измененные (уточненные) координаты, м		Метод определения координат характерной точки	Средняя квадратическая погрешность положения характерной точки (Mt), м	Описание обозначения точки на местности (при наличии)
	X	Y	X	Y			
1	2	3	4	5	6	7	8
698	-	-	465087.57	2213035.39	Картометрический метод	5.0	-
699	-	-	465087.50	2213035.31	Картометрический метод	5.0	-
700	-	-	465082.55	2213029.70	Картометрический метод	5.0	-
701	-	-	465076.97	2213023.95	Картометрический метод	5.0	-
702	-	-	465072.48	2213019.45	Картометрический метод	5.0	-
703	-	-	465072.31	2213019.27	Картометрический метод	5.0	-
704	-	-	465072.16	2213019.07	Картометрический метод	5.0	-
705	-	-	465072.02	2213018.87	Картометрический метод	5.0	-
706	-	-	465071.99	2213018.80	Картометрический метод	5.0	-
707	-	-	465071.36	2213019.14	Картометрический метод	5.0	-
708	-	-	465066.91	2213019.75	Картометрический метод	5.0	-
709	-	-	465062.60	2213019.75	Картометрический метод	5.0	-
710	-	-	465058.49	2213020.83	Картометрический метод	5.0	-
711	-	-	465055.00	2213022.56	Картометрический метод	5.0	-
712	-	-	465052.55	2213024.69	Картометрический метод	5.0	-
713	-	-	465050.99	2213027.99	Картометрический метод	5.0	-
714	-	-	465049.40	2213029.76	Картометрический метод	5.0	-
715	-	-	465049.46	2213029.89	Картометрический метод	5.0	-
716	-	-	465049.56	2213030.11	Картометрический метод	5.0	-
717	-	-	465049.64	2213030.35	Картометрический метод	5.0	-
718	-	-	465049.70	2213030.59	Картометрический метод	5.0	-
719	-	-	465049.74	2213030.83	Картометрический метод	5.0	-
720	-	-	465049.76	2213031.08	Картометрический метод	5.0	-
721	-	-	465049.86	2213033.74	Картометрический метод	5.0	-
722	-	-	465050.16	2213039.36	Картометрический метод	5.0	-

2. Сведения о характерных точках границ объекта							
Обозначение характерных точек границ	Существующие координаты, м		Измененные (уточненные) координаты, м		Метод определения координат характерной точки	Средняя квадратическая погрешность положения характерной точки (Mt), м	Описание обозначения точки на местности (при наличии)
	X	Y	X	Y			
1	2	3	4	5	6	7	8
723	-	-	465050.60	2213044.91	Картометрический метод	5.0	-
724	-	-	465051.31	2213049.65	Картометрический метод	5.0	-
725	-	-	465052.27	2213054.62	Картометрический метод	5.0	-
726	-	-	465052.29	2213054.74	Картометрический метод	5.0	-
727	-	-	465052.31	2213054.87	Картометрический метод	5.0	-
728	-	-	465052.32	2213055.00	Картометрический метод	5.0	-
729	-	-	465053.18	2213068.50	Картометрический метод	5.0	-
730	-	-	465053.19	2213068.56	Картометрический метод	5.0	-
731	-	-	465053.19	2213068.62	Картометрический метод	5.0	-
732	-	-	465053.19	2213068.68	Картометрический метод	5.0	-
733	-	-	465053.22	2213075.80	Картометрический метод	5.0	-
734	-	-	465053.28	2213081.08	Картометрический метод	5.0	-
735	-	-	465053.28	2213081.15	Картометрический метод	5.0	-
736	-	-	465053.28	2213081.22	Картометрический метод	5.0	-
737	-	-	465053.27	2213081.29	Картометрический метод	5.0	-
738	-	-	465052.91	2213087.76	Картометрический метод	5.0	-
739	-	-	465052.90	2213087.87	Картометрический метод	5.0	-
740	-	-	465052.89	2213087.97	Картометрический метод	5.0	-
741	-	-	465052.88	2213088.07	Картометрический метод	5.0	-
742	-	-	465052.01	2213093.48	Картометрический метод	5.0	-
743	-	-	465051.99	2213093.57	Картометрический метод	5.0	-
744	-	-	465051.98	2213093.66	Картометрический метод	5.0	-
745	-	-	465051.95	2213093.76	Картометрический метод	5.0	-
746	-	-	465050.41	2213099.69	Картометрический метод	5.0	-
747	-	-	465050.37	2213099.81	Картометрический метод	5.0	-

2. Сведения о характерных точках границ объекта							
Обозначение характерных точек границ	Существующие координаты, м		Измененные (уточненные) координаты, м		Метод определения координат характерной точки	Средняя квадратическая погрешность положения характерной точки (Mt), м	Описание обозначения точки на местности (при наличии)
	X	Y	X	Y			
1	2	3	4	5	6	7	8
748	-	-	465050.33	2213099.92	Картометрический метод	5.0	-
749	-	-	465050.29	2213100.04	Картометрический метод	5.0	-
750	-	-	465047.42	2213107.27	Картометрический метод	5.0	-
751	-	-	465047.40	2213107.32	Картометрический метод	5.0	-
752	-	-	465047.38	2213107.36	Картометрический метод	5.0	-
753	-	-	465047.36	2213107.41	Картометрический метод	5.0	-
754	-	-	465044.35	2213113.98	Картометрический метод	5.0	-
755	-	-	465044.32	2213114.04	Картометрический метод	5.0	-
756	-	-	465044.29	2213114.10	Картометрический метод	5.0	-
757	-	-	465044.26	2213114.17	Картометрический метод	5.0	-
758	-	-	465040.60	2213120.84	Картометрический метод	5.0	-
759	-	-	465038.35	2213125.06	Картометрический метод	5.0	-
760	-	-	465037.35	2213129.49	Картометрический метод	5.0	-
761	-	-	465037.28	2213129.73	Картометрический метод	5.0	-
762	-	-	465037.20	2213129.96	Картометрический метод	5.0	-
763	-	-	465037.10	2213130.19	Картометрический метод	5.0	-
764	-	-	465036.97	2213130.40	Картометрический метод	5.0	-
765	-	-	465036.84	2213130.61	Картометрический метод	5.0	-
766	-	-	465036.81	2213130.64	Картометрический метод	5.0	-
767	-	-	465037.14	2213130.89	Картометрический метод	5.0	-
768	-	-	465038.30	2213134.23	Картометрический метод	5.0	-
769	-	-	465039.86	2213138.07	Картометрический метод	5.0	-
770	-	-	465042.40	2213141.67	Картометрический метод	5.0	-
771	-	-	465045.91	2213145.04	Картометрический метод	5.0	-
772	-	-	465050.20	2213147.70	Картометрический метод	5.0	-

2. Сведения о характерных точках границ объекта							
Обозначение характерных точек границ	Существующие координаты, м		Измененные (уточненные) координаты, м		Метод определения координат характерной точки	Средняя квадратическая погрешность положения характерной точки (Mt), м	Описание обозначения точки на местности (при наличии)
	X	Y	X	Y			
1	2	3	4	5	6	7	8
773	-	-	465055.04	2213149.28	Картометрический метод	5.0	-
774	-	-	465060.21	2213150.17	Картометрический метод	5.0	-
775	-	-	465065.49	2213150.85	Картометрический метод	5.0	-
776	-	-	465070.57	2213151.61	Картометрический метод	5.0	-
777	-	-	465074.40	2213153.43	Картометрический метод	5.0	-
778	-	-	465077.92	2213156.50	Картометрический метод	5.0	-
779	-	-	465081.06	2213160.82	Картометрический метод	5.0	-
780	-	-	465084.64	2213171.00	Картометрический метод	5.0	-
781	-	-	465084.75	2213176.34	Картометрический метод	5.0	-
782	-	-	465083.95	2213182.17	Картометрический метод	5.0	-
783	-	-	465081.97	2213186.70	Картометрический метод	5.0	-
784	-	-	465079.89	2213190.18	Картометрический метод	5.0	-
785	-	-	465077.88	2213192.41	Картометрический метод	5.0	-
786	-	-	465074.76	2213194.23	Картометрический метод	5.0	-
787	-	-	465069.56	2213196.45	Картометрический метод	5.0	-
788	-	-	465063.20	2213198.53	Картометрический метод	5.0	-
789	-	-	465056.84	2213199.79	Картометрический метод	5.0	-
790	-	-	465050.56	2213200.49	Картометрический метод	5.0	-
791	-	-	465044.16	2213200.94	Картометрический метод	5.0	-
792	-	-	465037.50	2213201.08	Картометрический метод	5.0	-
793	-	-	465030.64	2213200.78	Картометрический метод	5.0	-
794	-	-	465024.22	2213200.29	Картометрический метод	5.0	-
795	-	-	465018.88	2213199.83	Картометрический метод	5.0	-
796	-	-	465014.45	2213199.20	Картометрический метод	5.0	-
797	-	-	465010.62	2213198.23	Картометрический метод	5.0	-

2. Сведения о характерных точках границ объекта							
Обозначение характерных точек границ	Существующие координаты, м		Измененные (уточненные) координаты, м		Метод определения координат характерной точки	Средняя квадратическая погрешность положения характерной точки (Mt), м	Описание обозначения точки на местности (при наличии)
	X	Y	X	Y			
1	2	3	4	5	6	7	8
798	-	-	465007.44	2213197.47	Картометрический метод	5.0	-
799	-	-	465004.95	2213197.48	Картометрический метод	5.0	-
800	-	-	465003.05	2213198.26	Картометрический метод	5.0	-
801	-	-	465001.57	2213199.71	Картометрический метод	5.0	-
802	-	-	465000.59	2213201.74	Картометрический метод	5.0	-
803	-	-	465000.26	2213204.37	Картометрический метод	5.0	-
804	-	-	465000.69	2213207.84	Картометрический метод	5.0	-
805	-	-	465001.96	2213212.19	Картометрический метод	5.0	-
806	-	-	465004.07	2213216.22	Картометрический метод	5.0	-
807	-	-	465006.94	2213218.86	Картометрический метод	5.0	-
808	-	-	465010.19	2213220.68	Картометрический метод	5.0	-
809	-	-	465013.52	2213222.46	Картометрический метод	5.0	-
810	-	-	465016.84	2213224.38	Картометрический метод	5.0	-
811	-	-	465020.12	2213226.43	Картометрический метод	5.0	-
812	-	-	465023.21	2213228.67	Картометрический метод	5.0	-
813	-	-	465026.00	2213231.23	Картометрический метод	5.0	-
814	-	-	465028.78	2213234.51	Картометрический метод	5.0	-
815	-	-	465031.80	2213238.81	Картометрический метод	5.0	-
816	-	-	465034.75	2213243.95	Картометрический метод	5.0	-
817	-	-	465037.26	2213249.55	Картометрический метод	5.0	-
818	-	-	465039.39	2213255.09	Картометрический метод	5.0	-
819	-	-	465041.38	2213260.02	Картометрический метод	5.0	-
820	-	-	465043.90	2213263.99	Картометрический метод	5.0	-
821	-	-	465047.50	2213266.78	Картометрический метод	5.0	-
822	-	-	465051.89	2213268.48	Картометрический метод	5.0	-

2. Сведения о характерных точках границ объекта							
Обозначение характерных точек границ	Существующие координаты, м		Измененные (уточненные) координаты, м		Метод определения координат характерной точки	Средняя квадратическая погрешность положения характерной точки (Mt), м	Описание обозначения точки на местности (при наличии)
	X	Y	X	Y			
1	2	3	4	5	6	7	8
823	-	-	465056.68	2213269.20	Картометрический метод	5.0	-
824	-	-	465061.94	2213268.71	Картометрический метод	5.0	-
825	-	-	465067.79	2213266.93	Картометрический метод	5.0	-
826	-	-	465074.09	2213264.77	Картометрический метод	5.0	-
827	-	-	465080.52	2213263.26	Картометрический метод	5.0	-
828	-	-	465086.22	2213262.96	Картометрический метод	5.0	-
829	-	-	465090.53	2213264.16	Картометрический метод	5.0	-
830	-	-	465093.98	2213266.51	Картометрический метод	5.0	-
831	-	-	465097.22	2213269.56	Картометрический метод	5.0	-
832	-	-	465100.06	2213273.12	Картометрический метод	5.0	-
833	-	-	465102.25	2213277.05	Картометрический метод	5.0	-
834	-	-	465103.98	2213281.24	Картометрический метод	5.0	-
835	-	-	465105.49	2213285.57	Картометрический метод	5.0	-
836	-	-	465106.60	2213289.95	Картометрический метод	5.0	-
837	-	-	465107.11	2213294.33	Картометрический метод	5.0	-
838	-	-	465106.91	2213298.62	Картометрический метод	5.0	-
839	-	-	465105.96	2213302.82	Картометрический метод	5.0	-
840	-	-	465104.30	2213307.08	Картометрический метод	5.0	-
841	-	-	465101.95	2213311.45	Картометрический метод	5.0	-
842	-	-	465098.77	2213315.41	Картометрический метод	5.0	-
843	-	-	465094.72	2213318.49	Картометрический метод	5.0	-
844	-	-	465090.37	2213320.79	Картометрический метод	5.0	-
845	-	-	465086.31	2213322.67	Картометрический метод	5.0	-
846	-	-	465082.76	2213324.88	Картометрический метод	5.0	-
847	-	-	465082.59	2213324.89	Картометрический метод	5.0	-

2. Сведения о характерных точках границ объекта							
Обозначение характерных точек границ	Существующие координаты, м		Измененные (уточненные) координаты, м		Метод определения координат характерной точки	Средняя квадратическая погрешность положения характерной точки (Mt), м	Описание обозначения точки на местности (при наличии)
	X	Y	X	Y			
1	2	3	4	5	6	7	8
848	-	-	465082.55	2213325.09	Картометрический метод	5.0	-
849	-	-	465082.48	2213325.33	Картометрический метод	5.0	-
850	-	-	465082.40	2213325.56	Картометрический метод	5.0	-
851	-	-	465082.29	2213325.78	Картометрический метод	5.0	-
852	-	-	465082.17	2213326.00	Картометрический метод	5.0	-
853	-	-	465082.03	2213326.20	Картометрический метод	5.0	-
854	-	-	465081.88	2213326.40	Картометрический метод	5.0	-
855	-	-	465080.25	2213328.25	Картометрический метод	5.0	-
856	-	-	465080.21	2213328.29	Картометрический метод	5.0	-
857	-	-	465080.18	2213328.32	Картометрический метод	5.0	-
858	-	-	465080.14	2213328.36	Картометрический метод	5.0	-
859	-	-	465078.80	2213329.73	Картометрический метод	5.0	-
860	-	-	465077.29	2213331.51	Картометрический метод	5.0	-
861	-	-	465077.15	2213331.66	Картометрический метод	5.0	-
862	-	-	465077.01	2213331.80	Картометрический метод	5.0	-
863	-	-	465076.85	2213331.93	Картометрический метод	5.0	-
864	-	-	465075.27	2213333.18	Картометрический метод	5.0	-
865	-	-	465075.21	2213333.22	Картометрический метод	5.0	-
866	-	-	465075.15	2213333.26	Картометрический метод	5.0	-
867	-	-	465075.10	2213333.30	Картометрический метод	5.0	-
868	-	-	465072.85	2213334.82	Картометрический метод	5.0	-
869	-	-	465067.65	2213338.39	Картометрический метод	5.0	-
870	-	-	465066.47	2213339.45	Картометрический метод	5.0	-
871	-	-	465065.16	2213340.75	Картометрический метод	5.0	-
872	-	-	465062.82	2213343.87	Картометрический метод	5.0	-

2. Сведения о характерных точках границ объекта							
Обозначение характерных точек границ	Существующие координаты, м		Измененные (уточненные) координаты, м		Метод определения координат характерной точки	Средняя квадратическая погрешность положения характерной точки (Mt), м	Описание обозначения точки на местности (при наличии)
	X	Y	X	Y			
1	2	3	4	5	6	7	8
873	-	-	465061.72	2213345.97	Картометрический метод	5.0	-
874	-	-	465060.95	2213347.99	Картометрический метод	5.0	-
875	-	-	465060.50	2213349.78	Картометрический метод	5.0	-
876	-	-	465060.24	2213360.14	Картометрический метод	5.0	-
877	-	-	465060.09	2213365.95	Картометрический метод	5.0	-
878	-	-	465061.21	2213369.47	Картометрический метод	5.0	-
879	-	-	465063.60	2213372.22	Картометрический метод	5.0	-
880	-	-	465072.73	2213376.87	Картометрический метод	5.0	-
881	-	-	465082.08	2213378.77	Картометрический метод	5.0	-
882	-	-	465087.91	2213378.68	Картометрический метод	5.0	-
883	-	-	465094.13	2213377.22	Картометрический метод	5.0	-
884	-	-	465099.78	2213374.42	Картометрический метод	5.0	-
885	-	-	465103.16	2213369.12	Картометрический метод	5.0	-
886	-	-	465105.41	2213360.08	Картометрический метод	5.0	-
887	-	-	465107.67	2213351.00	Картометрический метод	5.0	-
888	-	-	465107.68	2213350.93	Картометрический метод	5.0	-
889	-	-	465107.70	2213350.86	Картометрический метод	5.0	-
890	-	-	465107.72	2213350.80	Картометрический метод	5.0	-
891	-	-	465110.66	2213341.73	Картометрический метод	5.0	-
892	-	-	465110.70	2213341.63	Картометрический метод	5.0	-
893	-	-	465110.74	2213341.52	Картометрический метод	5.0	-
894	-	-	465110.78	2213341.42	Картометрический метод	5.0	-
895	-	-	465113.52	2213335.37	Картометрический метод	5.0	-
896	-	-	465115.58	2213330.11	Картометрический метод	5.0	-
897	-	-	465115.64	2213329.95	Картометрический метод	5.0	-

2. Сведения о характерных точках границ объекта							
Обозначение характерных точек границ	Существующие координаты, м		Измененные (уточненные) координаты, м		Метод определения координат характерной точки	Средняя квадратическая погрешность положения характерной точки (Mt), м	Описание обозначения точки на местности (при наличии)
	X	Y	X	Y			
1	2	3	4	5	6	7	8
898	-	-	465115.72	2213329.79	Картометрический метод	5.0	-
899	-	-	465115.81	2213329.64	Картометрический метод	5.0	-
900	-	-	465118.55	2213325.13	Картометрический метод	5.0	-
901	-	-	465118.61	2213325.05	Картометрический метод	5.0	-
902	-	-	465118.67	2213324.96	Картометрический метод	5.0	-
903	-	-	465118.72	2213324.88	Картометрический метод	5.0	-
904	-	-	465121.73	2213320.91	Картометрический метод	5.0	-
905	-	-	465121.89	2213320.71	Картометрический метод	5.0	-
906	-	-	465122.06	2213320.54	Картометрический метод	5.0	-
907	-	-	465122.25	2213320.37	Картометрический метод	5.0	-
908	-	-	465122.45	2213320.22	Картометрический метод	5.0	-
909	-	-	465122.66	2213320.10	Картометрический метод	5.0	-
910	-	-	465122.74	2213320.05	Картометрический метод	5.0	-
911	-	-	465126.52	2213318.10	Картометрический метод	5.0	-
912	-	-	465126.65	2213318.03	Картометрический метод	5.0	-
913	-	-	465126.78	2213317.98	Картометрический метод	5.0	-
914	-	-	465126.91	2213317.93	Картометрический метод	5.0	-
915	-	-	465130.95	2213316.51	Картометрический метод	5.0	-
916	-	-	465131.19	2213316.44	Картометрический метод	5.0	-
917	-	-	465131.43	2213316.39	Картометрический метод	5.0	-
918	-	-	465131.68	2213316.36	Картометрический метод	5.0	-
919	-	-	465131.93	2213316.35	Картометрический метод	5.0	-
920	-	-	465131.99	2213316.35	Картометрический метод	5.0	-
921	-	-	465135.07	2213316.39	Картометрический метод	5.0	-
922	-	-	465135.31	2213316.41	Картометрический метод	5.0	-

2. Сведения о характерных точках границ объекта							
Обозначение характерных точек границ	Существующие координаты, м		Измененные (уточненные) координаты, м		Метод определения координат характерной точки	Средняя квадратическая погрешность положения характерной точки (Mt), м	Описание обозначения точки на местности (при наличии)
	X	Y	X	Y			
1	2	3	4	5	6	7	8
923	-	-	465135.56	2213316.44	Картометрический метод	5.0	-
924	-	-	465135.80	2213316.49	Картометрический метод	5.0	-
925	-	-	465136.04	2213316.57	Картометрический метод	5.0	-
926	-	-	465136.22	2213316.64	Картометрический метод	5.0	-
927	-	-	465139.41	2213318.02	Картометрический метод	5.0	-
928	-	-	465139.59	2213318.11	Картометрический метод	5.0	-
929	-	-	465139.77	2213318.21	Картометрический метод	5.0	-
930	-	-	465139.93	2213318.32	Картометрический метод	5.0	-
931	-	-	465143.25	2213320.65	Картометрический метод	5.0	-
932	-	-	465143.39	2213320.75	Картометрический метод	5.0	-
933	-	-	465143.52	2213320.86	Картометрический метод	5.0	-
934	-	-	465143.65	2213320.98	Картометрический метод	5.0	-
935	-	-	465147.87	2213325.19	Картометрический метод	5.0	-
936	-	-	465148.01	2213325.35	Картометрический метод	5.0	-
937	-	-	465148.15	2213325.51	Картометрический метод	5.0	-
938	-	-	465148.27	2213325.68	Картометрический метод	5.0	-
939	-	-	465149.91	2213328.22	Картометрический метод	5.0	-
940	-	-	465152.14	2213330.32	Картометрический метод	5.0	-
941	-	-	465153.49	2213330.69	Картометрический метод	5.0	-
942	-	-	465156.23	2213330.53	Картометрический метод	5.0	-
943	-	-	465160.24	2213329.25	Картометрический метод	5.0	-
944	-	-	465166.37	2213326.96	Картометрический метод	5.0	-
945	-	-	465166.60	2213326.88	Картометрический метод	5.0	-
946	-	-	465166.84	2213326.82	Картометрический метод	5.0	-
947	-	-	465167.09	2213326.79	Картометрический метод	5.0	-

2. Сведения о характерных точках границ объекта							
Обозначение характерных точек границ	Существующие координаты, м		Измененные (уточненные) координаты, м		Метод определения координат характерной точки	Средняя квадратическая погрешность положения характерной точки (Mt), м	Описание обозначения точки на местности (при наличии)
	X	Y	X	Y			
1	2	3	4	5	6	7	8
948	-	-	465172.46	2213326.19	Картометрический метод	5.0	-
949	-	-	465172.65	2213326.18	Картометрический метод	5.0	-
950	-	-	465172.85	2213326.18	Картометрический метод	5.0	-
951	-	-	465173.04	2213326.19	Картометрический метод	5.0	-
952	-	-	465176.79	2213326.51	Картометрический метод	5.0	-
953	-	-	465177.04	2213326.54	Картометрический метод	5.0	-
954	-	-	465177.28	2213326.59	Картометрический метод	5.0	-
955	-	-	465177.51	2213326.67	Картометрический метод	5.0	-
956	-	-	465177.75	2213326.76	Картометрический метод	5.0	-
957	-	-	465177.97	2213326.87	Картометрический метод	5.0	-
958	-	-	465178.18	2213327.00	Картометрический метод	5.0	-
959	-	-	465178.38	2213327.14	Картометрический метод	5.0	-
960	-	-	465178.44	2213327.19	Картометрический метод	5.0	-
961	-	-	465180.43	2213328.82	Картометрический метод	5.0	-
962	-	-	465180.61	2213328.99	Картометрический метод	5.0	-
963	-	-	465180.78	2213329.17	Картометрический метод	5.0	-
964	-	-	465180.94	2213329.36	Картометрический метод	5.0	-
965	-	-	465181.08	2213329.57	Картометрический метод	5.0	-
966	-	-	465181.10	2213329.61	Картометрический метод	5.0	-
967	-	-	465182.54	2213332.04	Картометрический метод	5.0	-
968	-	-	465182.65	2213332.26	Картометрический метод	5.0	-
969	-	-	465182.75	2213332.49	Картометрический метод	5.0	-
970	-	-	465182.83	2213332.73	Картометрический метод	5.0	-
971	-	-	465182.86	2213332.83	Картометрический метод	5.0	-
972	-	-	465183.75	2213336.32	Картометрический метод	5.0	-

2. Сведения о характерных точках границ объекта							
Обозначение характерных точек границ	Существующие координаты, м		Измененные (уточненные) координаты, м		Метод определения координат характерной точки	Средняя квадратическая погрешность положения характерной точки (Mt), м	Описание обозначения точки на местности (при наличии)
	X	Y	X	Y			
1	2	3	4	5	6	7	8
973	-	-	465183.77	2213336.41	Картометрический метод	5.0	-
974	-	-	465183.79	2213336.50	Картометрический метод	5.0	-
975	-	-	465183.81	2213336.59	Картометрический метод	5.0	-
976	-	-	465184.55	2213341.30	Картометрический метод	5.0	-
977	-	-	465184.56	2213341.40	Картометрический метод	5.0	-
978	-	-	465184.57	2213341.50	Картометрический метод	5.0	-
979	-	-	465184.58	2213341.60	Картометрический метод	5.0	-
980	-	-	465184.79	2213345.35	Картометрический метод	5.0	-
981	-	-	465184.79	2213345.45	Картометрический метод	5.0	-
982	-	-	465184.79	2213345.54	Картометрический метод	5.0	-
983	-	-	465184.79	2213345.64	Картометрический метод	5.0	-
984	-	-	465184.68	2213348.33	Картометрический метод	5.0	-
985	-	-	465184.66	2213348.58	Картометрический метод	5.0	-
986	-	-	465184.62	2213348.83	Картометрический метод	5.0	-
987	-	-	465184.56	2213349.07	Картометрический метод	5.0	-
988	-	-	465184.48	2213349.30	Картометрический метод	5.0	-
989	-	-	465184.43	2213349.42	Картометрический метод	5.0	-
990	-	-	465184.48	2213349.46	Картометрический метод	5.0	-
991	-	-	465185.29	2213351.22	Картометрический метод	5.0	-
992	-	-	465188.30	2213353.43	Картометрический метод	5.0	-
993	-	-	465190.93	2213352.17	Картометрический метод	5.0	-
994	-	-	465193.16	2213347.85	Картометрический метод	5.0	-
995	-	-	465197.98	2213345.31	Картометрический метод	5.0	-
996	-	-	465202.03	2213343.84	Картометрический метод	5.0	-
997	-	-	465203.89	2213343.70	Картометрический метод	5.0	-

2. Сведения о характерных точках границ объекта							
Обозначение характерных точек границ	Существующие координаты, м		Измененные (уточненные) координаты, м		Метод определения координат характерной точки	Средняя квадратическая погрешность положения характерной точки (Mt), м	Описание обозначения точки на местности (при наличии)
	X	Y	X	Y			
1	2	3	4	5	6	7	8
998	-	-	465203.95	2213343.46	Картометрический метод	5.0	-
999	-	-	465204.04	2213343.23	Картометрический метод	5.0	-
1000	-	-	465204.13	2213343.00	Картометрический метод	5.0	-
1001	-	-	465204.25	2213342.79	Картометрический метод	5.0	-
1002	-	-	465204.39	2213342.58	Картометрический метод	5.0	-
1003	-	-	465204.54	2213342.38	Картометрический метод	5.0	-
1004	-	-	465204.71	2213342.20	Картометрический метод	5.0	-
1005	-	-	465204.90	2213342.04	Картометрический метод	5.0	-
1006	-	-	465205.09	2213341.88	Картометрический метод	5.0	-
1007	-	-	465205.30	2213341.75	Картометрический метод	5.0	-
1008	-	-	465205.52	2213341.63	Картометрический метод	5.0	-
1009	-	-	465205.75	2213341.54	Картометрический метод	5.0	-
1010	-	-	465209.62	2213340.05	Картометрический метод	5.0	-
1011	-	-	465209.63	2213340.05	Картометрический метод	5.0	-
1012	-	-	465214.36	2213338.24	Картометрический метод	5.0	-
1013	-	-	465214.46	2213338.21	Картометрический метод	5.0	-
1014	-	-	465214.56	2213338.18	Картометрический метод	5.0	-
1015	-	-	465214.67	2213338.15	Картометрический метод	5.0	-
1016	-	-	465218.21	2213337.22	Картометрический метод	5.0	-
1017	-	-	465218.32	2213337.19	Картометрический метод	5.0	-
1018	-	-	465218.43	2213337.17	Картометрический метод	5.0	-
1019	-	-	465218.54	2213337.15	Картометрический метод	5.0	-
1020	-	-	465222.17	2213336.62	Картометрический метод	5.0	-
1021	-	-	465222.28	2213336.60	Картометрический метод	5.0	-
1022	-	-	465222.40	2213336.59	Картометрический метод	5.0	-

2. Сведения о характерных точках границ объекта							
Обозначение характерных точек границ	Существующие координаты, м		Измененные (уточненные) координаты, м		Метод определения координат характерной точки	Средняя квадратическая погрешность положения характерной точки (Mt), м	Описание обозначения точки на местности (при наличии)
	X	Y	X	Y			
1	2	3	4	5	6	7	8
1023	-	-	465222.51	2213336.59	Картометрический метод	5.0	-
1024	-	-	465226.53	2213336.45	Картометрический метод	5.0	-
1025	-	-	465226.78	2213336.46	Картометрический метод	5.0	-
1026	-	-	465227.03	2213336.48	Картометрический метод	5.0	-
1027	-	-	465227.27	2213336.52	Картометрический метод	5.0	-
1028	-	-	465227.47	2213336.57	Картометрический метод	5.0	-
1029	-	-	465230.30	2213337.39	Картометрический метод	5.0	-
1030	-	-	465230.51	2213337.46	Картометрический метод	5.0	-
1031	-	-	465230.72	2213337.55	Картометрический метод	5.0	-
1032	-	-	465230.91	2213337.65	Картометрический метод	5.0	-
1033	-	-	465233.64	2213339.16	Картометрический метод	5.0	-
1034	-	-	465233.85	2213339.29	Картометрический метод	5.0	-
1035	-	-	465234.06	2213339.43	Картометрический метод	5.0	-
1036	-	-	465234.24	2213339.59	Картометрический метод	5.0	-
1037	-	-	465234.42	2213339.77	Картометрический метод	5.0	-
1038	-	-	465234.44	2213339.80	Картометрический метод	5.0	-
1039	-	-	465236.37	2213341.99	Картометрический метод	5.0	-
1040	-	-	465236.53	2213342.18	Картометрический метод	5.0	-
1041	-	-	465236.67	2213342.38	Картометрический метод	5.0	-
1042	-	-	465236.79	2213342.60	Картометрический метод	5.0	-
1043	-	-	465236.87	2213342.77	Картометрический метод	5.0	-
1044	-	-	465238.21	2213345.83	Картометрический метод	5.0	-
1045	-	-	465238.29	2213346.06	Картометрический метод	5.0	-
1046	-	-	465238.37	2213346.30	Картометрический метод	5.0	-
1047	-	-	465238.41	2213346.54	Картометрический метод	5.0	-

2. Сведения о характерных точках границ объекта							
Обозначение характерных точек границ	Существующие координаты, м		Измененные (уточненные) координаты, м		Метод определения координат характерной точки	Средняя квадратическая погрешность положения характерной точки (Mt), м	Описание обозначения точки на местности (при наличии)
	X	Y	X	Y			
1	2	3	4	5	6	7	8
1048	-	-	465238.43	2213346.66	Картометрический метод	5.0	-
1049	-	-	465238.78	2213349.52	Картометрический метод	5.0	-
1050	-	-	465238.80	2213349.71	Картометрический метод	5.0	-
1051	-	-	465238.81	2213349.90	Картометрический метод	5.0	-
1052	-	-	465238.80	2213350.09	Картометрический метод	5.0	-
1053	-	-	465238.55	2213353.67	Картометрический метод	5.0	-
1054	-	-	465238.79	2213362.55	Картометрический метод	5.0	-
1055	-	-	465238.88	2213366.15	Картометрический метод	5.0	-
1056	-	-	465239.73	2213369.74	Картометрический метод	5.0	-
1057	-	-	465240.64	2213371.40	Картометрический метод	5.0	-
1058	-	-	465240.75	2213371.62	Картометрический метод	5.0	-
1059	-	-	465240.84	2213371.85	Картометрический метод	5.0	-
1060	-	-	465240.92	2213372.09	Картометрический метод	5.0	-
1061	-	-	465240.97	2213372.33	Картометрический метод	5.0	-
1062	-	-	465241.00	2213372.58	Картометрический метод	5.0	-
1063	-	-	465241.01	2213372.83	Картометрический метод	5.0	-
1064	-	-	465241.01	2213373.08	Картометрический метод	5.0	-
1065	-	-	465240.98	2213373.32	Картометрический метод	5.0	-
1066	-	-	465240.93	2213373.56	Картометрический метод	5.0	-
1067	-	-	465240.86	2213373.80	Картометрический метод	5.0	-
1068	-	-	465240.77	2213374.03	Картометрический метод	5.0	-
1069	-	-	465240.66	2213374.25	Картометрический метод	5.0	-
1070	-	-	465240.54	2213374.47	Картометрический метод	5.0	-
1071	-	-	465241.68	2213375.75	Картометрический метод	5.0	-
1072	-	-	465243.57	2213378.21	Картометрический метод	5.0	-

2. Сведения о характерных точках границ объекта							
Обозначение характерных точек границ	Существующие координаты, м		Измененные (уточненные) координаты, м		Метод определения координат характерной точки	Средняя квадратическая погрешность положения характерной точки (Mt), м	Описание обозначения точки на местности (при наличии)
	X	Y	X	Y			
1	2	3	4	5	6	7	8
1073	-	-	465244.65	2213382.71	Картометрический метод	5.0	-
1074	-	-	465244.80	2213387.21	Картометрический метод	5.0	-
1075	-	-	465243.36	2213392.90	Картометрический метод	5.0	-
1076	-	-	465241.52	2213396.86	Картометрический метод	5.0	-
1077	-	-	465239.28	2213398.90	Картометрический метод	5.0	-
1078	-	-	465233.11	2213402.59	Картометрический метод	5.0	-
1079	-	-	465223.59	2213407.18	Картометрический метод	5.0	-
1080	-	-	465218.38	2213410.07	Картометрический метод	5.0	-
1081	-	-	465215.23	2213414.79	Картометрический метод	5.0	-
1082	-	-	465214.18	2213418.48	Картометрический метод	5.0	-
1083	-	-	465214.14	2213421.23	Картометрический метод	5.0	-
1084	-	-	465215.08	2213424.20	Картометрический метод	5.0	-
1085	-	-	465218.87	2213431.27	Картометрический метод	5.0	-
1086	-	-	465227.80	2213440.05	Картометрический метод	5.0	-
1087	-	-	465236.75	2213447.51	Картометрический метод	5.0	-
1088	-	-	465236.76	2213447.52	Картометрический метод	5.0	-
1089	-	-	465248.85	2213457.75	Картометрический метод	5.0	-
1090	-	-	465253.19	2213465.80	Картометрический метод	5.0	-
1091	-	-	465254.20	2213474.56	Картометрический метод	5.0	-
1092	-	-	465250.60	2213482.86	Картометрический метод	5.0	-
1093	-	-	465245.01	2213488.53	Картометрический метод	5.0	-
1094	-	-	465243.24	2213489.58	Картометрический метод	5.0	-
1095	-	-	465236.02	2213491.59	Картометрический метод	5.0	-
1096	-	-	465236.00	2213491.60	Картометрический метод	5.0	-
1097	-	-	465230.74	2213493.02	Картометрический метод	5.0	-

2. Сведения о характерных точках границ объекта							
Обозначение характерных точек границ	Существующие координаты, м		Измененные (уточненные) координаты, м		Метод определения координат характерной точки	Средняя квадратическая погрешность положения характерной точки (Mt), м	Описание обозначения точки на местности (при наличии)
	X	Y	X	Y			
1	2	3	4	5	6	7	8
1098	-	-	465228.16	2213495.25	Картометрический метод	5.0	-
1099	-	-	465226.91	2213498.26	Картометрический метод	5.0	-
1100	-	-	465226.15	2213503.42	Картометрический метод	5.0	-
1101	-	-	465229.41	2213514.10	Картометрический метод	5.0	-
1102	-	-	465237.16	2213523.66	Картометрический метод	5.0	-
1103	-	-	465244.30	2213528.60	Картометрический метод	5.0	-
1	-	-	465249.13	2213529.40	Картометрический метод	5.0	-
1104	-	-	467173.17	2212292.38	Картометрический метод	5.0	-
1105	-	-	467233.18	2212247.04	Картометрический метод	5.0	-
1106	-	-	467236.52	2212199.83	Картометрический метод	5.0	-
1107	-	-	467238.23	2212170.90	Картометрический метод	5.0	-
1108	-	-	467237.81	2212116.64	Картометрический метод	5.0	-
1109	-	-	467234.58	2212077.08	Картометрический метод	5.0	-
1110	-	-	467226.46	2212048.07	Картометрический метод	5.0	-
1111	-	-	467216.15	2212025.28	Картометрический метод	5.0	-
1112	-	-	467185.41	2211980.13	Картометрический метод	5.0	-
1113	-	-	467142.24	2211932.19	Картометрический метод	5.0	-
1114	-	-	467061.43	2211848.20	Картометрический метод	5.0	-
1115	-	-	467037.64	2211873.61	Картометрический метод	5.0	-
1116	-	-	466871.49	2212040.65	Картометрический метод	5.0	-
1117	-	-	466958.57	2212126.93	Картометрический метод	5.0	-
1118	-	-	467016.92	2212189.01	Картометрический метод	5.0	-
1119	-	-	466972.45	2212235.30	Картометрический метод	5.0	-
1120	-	-	467023.48	2212288.24	Картометрический метод	5.0	-
1121	-	-	467127.83	2212251.10	Картометрический метод	5.0	-

2. Сведения о характерных точках границ объекта							
Обозначение характерных точек границ	Существующие координаты, м		Измененные (уточненные) координаты, м		Метод определения координат характерной точки	Средняя квадратическая погрешность положения характерной точки (Mt), м	Описание обозначения точки на местности (при наличии)
	X	Y	X	Y			
1	2	3	4	5	6	7	8
1104	-	-	467173.17	2212292.38	Картометрический метод	5.0	-
1122	-	-	471495.20	2211287.09	Картометрический метод	5.0	-
1123	-	-	471499.66	2211232.85	Картометрический метод	5.0	-
1124	-	-	471500.59	2211221.43	Картометрический метод	5.0	-
1125	-	-	471515.00	2211219.53	Картометрический метод	5.0	-
1126	-	-	471540.01	2211216.24	Картометрический метод	5.0	-
1127	-	-	471564.65	2211212.98	Картометрический метод	5.0	-
1128	-	-	471581.28	2211210.79	Картометрический метод	5.0	-
1129	-	-	471613.79	2211206.50	Картометрический метод	5.0	-
1130	-	-	471624.02	2211205.16	Картометрический метод	5.0	-
1131	-	-	471637.46	2211198.27	Картометрический метод	5.0	-
1132	-	-	471670.91	2211181.11	Картометрический метод	5.0	-
1133	-	-	471704.36	2211163.97	Картометрический метод	5.0	-
1134	-	-	471726.66	2211152.54	Картометрический метод	5.0	-
1135	-	-	471740.77	2211145.30	Картометрический метод	5.0	-
1136	-	-	471749.22	2211141.69	Картометрический метод	5.0	-
1137	-	-	471772.21	2211131.87	Картометрический метод	5.0	-
1138	-	-	471795.20	2211122.05	Картометрический метод	5.0	-
1139	-	-	471818.19	2211112.23	Картометрический метод	5.0	-
1140	-	-	471841.18	2211102.41	Картометрический метод	5.0	-
1141	-	-	471865.10	2211092.20	Картометрический метод	5.0	-
1142	-	-	471892.68	2211080.42	Картометрический метод	5.0	-
1143	-	-	471915.67	2211070.59	Картометрический метод	5.0	-
1144	-	-	471938.67	2211060.78	Картометрический метод	5.0	-
1145	-	-	471961.91	2211050.84	Картометрический метод	5.0	-

2. Сведения о характерных точках границ объекта

Обозначение характерных точек границ	Существующие координаты, м		Измененные (уточненные) координаты, м		Метод определения координат характерной точки	Средняя квадратическая погрешность положения характерной точки (Mt), м	Описание обозначения точки на местности (при наличии)
	X	Y	X	Y			
1	2	3	4	5	6	7	8
1146	-	-	471984.90	2211041.02	Картометрический метод	5.0	-
1147	-	-	472007.90	2211031.20	Картометрический метод	5.0	-
1148	-	-	472030.88	2211021.38	Картометрический метод	5.0	-
1149	-	-	472053.87	2211011.56	Картометрический метод	5.0	-
1150	-	-	472099.85	2210991.92	Картометрический метод	5.0	-
1151	-	-	472102.56	2210990.77	Картометрический метод	5.0	-
1152	-	-	472120.83	2210986.45	Картометрический метод	5.0	-
1153	-	-	472145.16	2210980.70	Картометрический метод	5.0	-
1154	-	-	472169.49	2210974.95	Картометрический метод	5.0	-
1155	-	-	472193.83	2210969.20	Картометрический метод	5.0	-
1156	-	-	472218.15	2210963.45	Картометрический метод	5.0	-
1157	-	-	472242.49	2210957.70	Картометрический метод	5.0	-
1158	-	-	472266.81	2210951.95	Картометрический метод	5.0	-
1159	-	-	472291.13	2210946.20	Картометрический метод	5.0	-
1160	-	-	472339.80	2210934.69	Картометрический метод	5.0	-
1161	-	-	472364.13	2210928.95	Картометрический метод	5.0	-
1162	-	-	472388.46	2210923.20	Картометрический метод	5.0	-
1163	-	-	472414.54	2210917.03	Картометрический метод	5.0	-
1164	-	-	472422.03	2210940.08	Картометрический метод	5.0	-
1165	-	-	472436.24	2210982.65	Картометрический метод	5.0	-
1166	-	-	472663.77	2210894.52	Картометрический метод	5.0	-
1167	-	-	472768.12	2210851.34	Картометрический метод	5.0	-
1168	-	-	472894.85	2210789.11	Картометрический метод	5.0	-
1169	-	-	473260.08	2210596.32	Картометрический метод	5.0	-
1170	-	-	472984.76	2210096.48	Картометрический метод	5.0	-

2. Сведения о характерных точках границ объекта							
Обозначение характерных точек границ	Существующие координаты, м		Измененные (уточненные) координаты, м		Метод определения координат характерной точки	Средняя квадратическая погрешность положения характерной точки (Mt), м	Описание обозначения точки на местности (при наличии)
	X	Y	X	Y			
1	2	3	4	5	6	7	8
1171	-	-	473066.64	2209990.04	Картометрический метод	5.0	-
1172	-	-	473083.24	2209968.46	Картометрический метод	5.0	-
1173	-	-	473138.61	2209896.47	Картометрический метод	5.0	-
1174	-	-	473221.12	2209797.22	Картометрический метод	5.0	-
1175	-	-	473102.63	2209694.70	Картометрический метод	5.0	-
1176	-	-	472960.28	2209580.44	Картометрический метод	5.0	-
1177	-	-	472784.73	2209487.79	Картометрический метод	5.0	-
1178	-	-	472740.44	2209661.46	Картометрический метод	5.0	-
1179	-	-	472749.67	2209815.77	Картометрический метод	5.0	-
1180	-	-	472683.34	2209840.16	Картометрический метод	5.0	-
1181	-	-	472667.59	2209991.42	Картометрический метод	5.0	-
1182	-	-	472660.33	2210061.01	Картометрический метод	5.0	-
1183	-	-	472576.01	2210074.22	Картометрический метод	5.0	-
1184	-	-	472384.92	2210104.05	Картометрический метод	5.0	-
1185	-	-	472214.31	2210185.79	Картометрический метод	5.0	-
1186	-	-	472248.09	2210284.28	Картометрический метод	5.0	-
1187	-	-	472200.65	2210298.39	Картометрический метод	5.0	-
1188	-	-	472198.77	2210292.88	Картометрический метод	5.0	-
1189	-	-	472186.61	2210257.26	Картометрический метод	5.0	-
1190	-	-	472181.36	2210241.85	Картометрический метод	5.0	-
1191	-	-	472168.23	2210203.35	Картометрический метод	5.0	-
1192	-	-	472118.74	2210210.48	Картометрический метод	5.0	-
1193	-	-	472089.73	2210214.66	Картометрический метод	5.0	-
1194	-	-	472084.80	2210211.50	Картометрический метод	5.0	-
1195	-	-	472042.71	2210184.50	Картометрический метод	5.0	-

2. Сведения о характерных точках границ объекта							
Обозначение характерных точек границ	Существующие координаты, м		Измененные (уточненные) координаты, м		Метод определения координат характерной точки	Средняя квадратическая погрешность положения характерной точки (Mt), м	Описание обозначения точки на местности (при наличии)
	X	Y	X	Y			
1	2	3	4	5	6	7	8
1196	-	-	472021.66	2210171.03	Картометрический метод	5.0	-
1197	-	-	472002.34	2210158.63	Картометрический метод	5.0	-
1198	-	-	472000.75	2210157.31	Картометрический метод	5.0	-
1199	-	-	471981.39	2210141.20	Картометрический метод	5.0	-
1200	-	-	471931.63	2210099.81	Картометрический метод	5.0	-
1201	-	-	471910.51	2210114.36	Картометрический метод	5.0	-
1202	-	-	471847.43	2210157.81	Картометрический метод	5.0	-
1203	-	-	471826.83	2210171.99	Картометрический метод	5.0	-
1204	-	-	471806.24	2210186.16	Картометрический метод	5.0	-
1205	-	-	471785.66	2210200.35	Картометрический метод	5.0	-
1206	-	-	471765.06	2210214.53	Картометрический метод	5.0	-
1207	-	-	471744.48	2210228.71	Картометрический метод	5.0	-
1208	-	-	471723.88	2210242.88	Картометрический метод	5.0	-
1209	-	-	471685.94	2210269.02	Картометрический метод	5.0	-
1210	-	-	471715.84	2210343.07	Картометрический метод	5.0	-
1211	-	-	471725.20	2210366.25	Картометрический метод	5.0	-
1212	-	-	471726.31	2210369.03	Картометрический метод	5.0	-
1213	-	-	471743.84	2210412.41	Картометрический метод	5.0	-
1214	-	-	471755.93	2210442.38	Картометрический метод	5.0	-
1215	-	-	471665.66	2210475.14	Картометрический метод	5.0	-
1216	-	-	471642.14	2210483.69	Картометрический метод	5.0	-
1217	-	-	471627.88	2210488.86	Картометрический метод	5.0	-
1218	-	-	471607.10	2210482.66	Картометрический метод	5.0	-
1219	-	-	471583.15	2210475.49	Картометрический метод	5.0	-
1220	-	-	471559.20	2210468.33	Картометрический метод	5.0	-

2. Сведения о характерных точках границ объекта

Обозначение характерных точек границ	Существующие координаты, м		Измененные (уточненные) координаты, м		Метод определения координат характерной точки	Средняя квадратическая погрешность положения характерной точки (Mt), м	Описание обозначения точки на местности (при наличии)
	X	Y	X	Y			
1	2	3	4	5	6	7	8
1221	-	-	471535.24	2210461.17	Картометрический метод	5.0	-
1222	-	-	471511.29	2210454.01	Картометрический метод	5.0	-
1223	-	-	471487.34	2210446.86	Картометрический метод	5.0	-
1224	-	-	471463.37	2210439.70	Картометрический метод	5.0	-
1225	-	-	471442.97	2210433.60	Картометрический метод	5.0	-
1226	-	-	471430.51	2210434.84	Картометрический метод	5.0	-
1227	-	-	471405.64	2210437.36	Картометрический метод	5.0	-
1228	-	-	471380.75	2210439.86	Картометрический метод	5.0	-
1229	-	-	471383.31	2210479.80	Картометрический метод	5.0	-
1230	-	-	471383.95	2210489.80	Картометрический метод	5.0	-
1231	-	-	471387.84	2210550.41	Картометрический метод	5.0	-
1232	-	-	471388.52	2210560.95	Картометрический метод	5.0	-
1233	-	-	471391.05	2210600.51	Картометрический метод	5.0	-
1234	-	-	471393.63	2210640.73	Картометрический метод	5.0	-
1235	-	-	471394.27	2210650.70	Картометрический метод	5.0	-
1236	-	-	471396.83	2210690.70	Картометрический метод	5.0	-
1237	-	-	471399.38	2210730.50	Картометрический метод	5.0	-
1238	-	-	471400.04	2210740.75	Картометрический метод	5.0	-
1239	-	-	471400.62	2210749.94	Картометрический метод	5.0	-
1240	-	-	471403.01	2210780.15	Картометрический метод	5.0	-
1241	-	-	471406.18	2210820.34	Картометрический метод	5.0	-
1242	-	-	471406.99	2210830.67	Картометрический метод	5.0	-
1243	-	-	471410.14	2210870.53	Картометрический метод	5.0	-
1244	-	-	471413.29	2210910.43	Картометрический метод	5.0	-
1245	-	-	471414.06	2210920.17	Картометрический метод	5.0	-

2. Сведения о характерных точках границ объекта

Обозначение характерных точек границ	Существующие координаты, м		Измененные (уточненные) координаты, м		Метод определения координат характерной точки	Средняя квадратическая погрешность положения характерной точки (Mt), м	Описание обозначения точки на местности (при наличии)
	X	Y	X	Y			
1	2	3	4	5	6	7	8
1246	-	-	471417.22	2210960.10	Картометрический метод	5.0	-
1247	-	-	471420.37	2211000.03	Картометрический метод	5.0	-
1248	-	-	471421.18	2211010.33	Картометрический метод	5.0	-
1249	-	-	471422.26	2211024.01	Картометрический метод	5.0	-
1250	-	-	471400.41	2211025.39	Картометрический метод	5.0	-
1251	-	-	471373.42	2211027.09	Картометрический метод	5.0	-
1252	-	-	471346.44	2211028.78	Картометрический метод	5.0	-
1253	-	-	471319.46	2211030.49	Картометрический метод	5.0	-
1254	-	-	471292.49	2211032.19	Картометрический метод	5.0	-
1255	-	-	471265.54	2211033.88	Картометрический метод	5.0	-
1256	-	-	471238.55	2211035.59	Картометрический метод	5.0	-
1257	-	-	471184.60	2211038.99	Картометрический метод	5.0	-
1258	-	-	471157.62	2211040.68	Картометрический метод	5.0	-
1259	-	-	471130.64	2211042.38	Картометрический метод	5.0	-
1260	-	-	471125.66	2211042.70	Картометрический метод	5.0	-
1261	-	-	471098.68	2211044.41	Картометрический метод	5.0	-
1262	-	-	471071.68	2211046.11	Картометрический метод	5.0	-
1263	-	-	471044.71	2211047.79	Картометрический метод	5.0	-
1264	-	-	470990.76	2211051.20	Картометрический метод	5.0	-
1265	-	-	470963.79	2211052.90	Картометрический метод	5.0	-
1266	-	-	470936.82	2211054.61	Картометрический метод	5.0	-
1267	-	-	470909.84	2211056.30	Картометрический метод	5.0	-
1268	-	-	470877.73	2211058.33	Картометрический метод	5.0	-
1269	-	-	470881.34	2211095.18	Картометрический метод	5.0	-
1270	-	-	470884.94	2211132.03	Картометрический метод	5.0	-

2. Сведения о характерных точках границ объекта							
Обозначение характерных точек границ	Существующие координаты, м		Измененные (уточненные) координаты, м		Метод определения координат характерной точки	Средняя квадратическая погрешность положения характерной точки (Mt), м	Описание обозначения точки на местности (при наличии)
	X	Y	X	Y			
1	2	3	4	5	6	7	8
1271	-	-	470886.03	2211143.11	Картометрический метод	5.0	-
1272	-	-	470889.64	2211180.02	Картометрический метод	5.0	-
1273	-	-	470893.14	2211215.98	Картометрический метод	5.0	-
1274	-	-	470894.10	2211225.74	Картометрический метод	5.0	-
1275	-	-	470897.40	2211259.50	Картометрический метод	5.0	-
1276	-	-	470956.67	2211254.92	Картометрический метод	5.0	-
1277	-	-	470987.57	2211252.52	Картометрический метод	5.0	-
1278	-	-	471018.41	2211250.15	Картометрический метод	5.0	-
1279	-	-	471049.65	2211247.72	Картометрический метод	5.0	-
1280	-	-	471081.40	2211245.27	Картометрический метод	5.0	-
1281	-	-	471126.86	2211241.74	Картометрический метод	5.0	-
1282	-	-	471173.29	2211238.15	Картометрический метод	5.0	-
1283	-	-	471206.75	2211235.56	Картометрический метод	5.0	-
1284	-	-	471240.84	2211232.92	Картометрический метод	5.0	-
1285	-	-	471288.18	2211229.27	Картометрический метод	5.0	-
1286	-	-	471289.98	2211240.76	Картометрический метод	5.0	-
1287	-	-	471295.92	2211278.81	Картометрический метод	5.0	-
1288	-	-	471326.29	2211280.06	Картометрический метод	5.0	-
1289	-	-	471446.89	2211285.09	Картометрический метод	5.0	-
1122	-	-	471495.20	2211287.09	Картометрический метод	5.0	-
1290	-	-	477407.79	2211133.07	Картометрический метод	5.0	-
1291	-	-	477425.16	2211110.79	Картометрический метод	5.0	-
1292	-	-	477443.55	2211087.23	Картометрический метод	5.0	-
1293	-	-	477461.84	2211063.76	Картометрический метод	5.0	-
1294	-	-	477481.91	2211042.99	Картометрический метод	5.0	-

2. Сведения о характерных точках границ объекта							
Обозначение характерных точек границ	Существующие координаты, м		Измененные (уточненные) координаты, м		Метод определения координат характерной точки	Средняя квадратическая погрешность положения характерной точки (Mt), м	Описание обозначения точки на местности (при наличии)
	X	Y	X	Y			
1	2	3	4	5	6	7	8
1295	-	-	477525.28	2211004.68	Картометрический метод	5.0	-
1296	-	-	477531.99	2210995.85	Картометрический метод	5.0	-
1297	-	-	477564.06	2210976.86	Картометрический метод	5.0	-
1298	-	-	477688.39	2210882.70	Картометрический метод	5.0	-
1299	-	-	477712.06	2210864.82	Картометрический метод	5.0	-
1300	-	-	477795.48	2210791.39	Картометрический метод	5.0	-
1301	-	-	477803.48	2210783.25	Картометрический метод	5.0	-
1302	-	-	477822.57	2210748.66	Картометрический метод	5.0	-
1303	-	-	477845.24	2210714.64	Картометрический метод	5.0	-
1304	-	-	477836.66	2210696.13	Картометрический метод	5.0	-
1305	-	-	477838.56	2210678.27	Картометрический метод	5.0	-
1306	-	-	477859.05	2210646.78	Картометрический метод	5.0	-
1307	-	-	477959.67	2210688.33	Картометрический метод	5.0	-
1308	-	-	477982.08	2210697.59	Картометрический метод	5.0	-
1309	-	-	478003.30	2210706.35	Картометрический метод	5.0	-
1310	-	-	478003.45	2210706.38	Картометрический метод	5.0	-
1311	-	-	478024.46	2210715.05	Картометрический метод	5.0	-
1312	-	-	478045.35	2210723.72	Картометрический метод	5.0	-
1313	-	-	478061.93	2210763.89	Картометрический метод	5.0	-
1314	-	-	478100.51	2210857.41	Картометрический метод	5.0	-
1315	-	-	478115.24	2210889.17	Картометрический метод	5.0	-
1316	-	-	478136.11	2210879.49	Картометрический метод	5.0	-
1317	-	-	478161.56	2210868.07	Картометрический метод	5.0	-
1318	-	-	478173.73	2210875.59	Картометрический метод	5.0	-
1319	-	-	478197.88	2210853.43	Картометрический метод	5.0	-

2. Сведения о характерных точках границ объекта							
Обозначение характерных точек границ	Существующие координаты, м		Измененные (уточненные) координаты, м		Метод определения координат характерной точки	Средняя квадратическая погрешность положения характерной точки (Mt), м	Описание обозначения точки на местности (при наличии)
	X	Y	X	Y			
1	2	3	4	5	6	7	8
1320	-	-	478211.10	2210866.31	Картометрический метод	5.0	-
1321	-	-	478243.20	2210852.28	Картометрический метод	5.0	-
1322	-	-	478234.00	2210834.23	Картометрический метод	5.0	-
1323	-	-	478280.80	2210812.19	Картометрический метод	5.0	-
1324	-	-	478323.59	2210768.51	Картометрический метод	5.0	-
1325	-	-	478330.97	2210760.97	Картометрический метод	5.0	-
1326	-	-	478336.38	2210759.57	Картометрический метод	5.0	-
1327	-	-	478385.25	2210744.82	Картометрический метод	5.0	-
1328	-	-	478421.76	2210733.79	Картометрический метод	5.0	-
1329	-	-	478441.76	2210733.94	Картометрический метод	5.0	-
1330	-	-	478487.80	2210724.69	Картометрический метод	5.0	-
1331	-	-	478488.23	2210704.22	Картометрический метод	5.0	-
1332	-	-	478489.55	2210679.99	Картометрический метод	5.0	-
1333	-	-	478491.79	2210638.83	Картометрический метод	5.0	-
1334	-	-	478495.85	2210638.72	Картометрический метод	5.0	-
1335	-	-	478520.96	2210632.79	Картометрический метод	5.0	-
1336	-	-	478545.91	2210634.33	Картометрический метод	5.0	-
1337	-	-	478570.87	2210635.88	Картометрический метод	5.0	-
1338	-	-	478595.82	2210637.42	Картометрический метод	5.0	-
1339	-	-	478621.02	2210640.21	Картометрический метод	5.0	-
1340	-	-	478646.64	2210642.07	Картометрический метод	5.0	-
1341	-	-	478651.40	2210638.74	Картометрический метод	5.0	-
1342	-	-	478676.41	2210638.56	Картометрический метод	5.0	-
1343	-	-	478701.41	2210638.37	Картометрический метод	5.0	-
1344	-	-	478726.40	2210638.17	Картометрический метод	5.0	-

2. Сведения о характерных точках границ объекта							
Обозначение характерных точек границ	Существующие координаты, м		Измененные (уточненные) координаты, м		Метод определения координат характерной точки	Средняя квадратическая погрешность положения характерной точки (Mt), м	Описание обозначения точки на местности (при наличии)
	X	Y	X	Y			
1	2	3	4	5	6	7	8
1345	-	-	478726.40	2210638.19	Картометрический метод	5.0	-
1346	-	-	478761.41	2210637.92	Картометрический метод	5.0	-
1347	-	-	478807.61	2210668.45	Картометрический метод	5.0	-
1348	-	-	478822.82	2210783.70	Картометрический метод	5.0	-
1349	-	-	478951.55	2210771.02	Картометрический метод	5.0	-
1350	-	-	478952.37	2210749.04	Картометрический метод	5.0	-
1351	-	-	478953.30	2210724.04	Картометрический метод	5.0	-
1352	-	-	478954.24	2210699.07	Картометрический метод	5.0	-
1353	-	-	478955.18	2210673.81	Картометрический метод	5.0	-
1354	-	-	478956.99	2210625.44	Картометрический метод	5.0	-
1355	-	-	478905.07	2210618.71	Картометрический метод	5.0	-
1356	-	-	478878.25	2210615.24	Картометрический метод	5.0	-
1357	-	-	478851.45	2210611.77	Картометрический метод	5.0	-
1358	-	-	478824.64	2210608.30	Картометрический метод	5.0	-
1359	-	-	478816.12	2210595.67	Картометрический метод	5.0	-
1360	-	-	478802.56	2210604.68	Картометрический метод	5.0	-
1361	-	-	478787.09	2210582.51	Картометрический метод	5.0	-
1362	-	-	478771.63	2210560.35	Картометрический метод	5.0	-
1363	-	-	478756.16	2210538.17	Картометрический метод	5.0	-
1364	-	-	478750.44	2210529.97	Картометрический метод	5.0	-
1365	-	-	478744.76	2210517.18	Картометрический метод	5.0	-
1366	-	-	478734.62	2210494.33	Картометрический метод	5.0	-
1367	-	-	478724.48	2210471.47	Картометрический метод	5.0	-
1368	-	-	478714.34	2210448.62	Картометрический метод	5.0	-
1369	-	-	478704.19	2210425.78	Картометрический метод	5.0	-

2. Сведения о характерных точках границ объекта

Обозначение характерных точек границ	Существующие координаты, м		Измененные (уточненные) координаты, м		Метод определения координат характерной точки	Средняя квадратическая погрешность положения характерной точки (Mt), м	Описание обозначения точки на местности (при наличии)
	X	Y	X	Y			
1	2	3	4	5	6	7	8
1370	-	-	478694.05	2210402.93	Картометрический метод	5.0	-
1371	-	-	478688.98	2210391.50	Картометрический метод	5.0	-
1372	-	-	478683.91	2210380.08	Картометрический метод	5.0	-
1373	-	-	478673.77	2210357.23	Картометрический метод	5.0	-
1374	-	-	478665.68	2210338.06	Картометрический метод	5.0	-
1375	-	-	478665.46	2210337.43	Картометрический метод	5.0	-
1376	-	-	478650.43	2210295.44	Картометрический метод	5.0	-
1377	-	-	478647.98	2210288.57	Картометрический метод	5.0	-
1378	-	-	478632.79	2210246.12	Картометрический метод	5.0	-
1379	-	-	478624.47	2210209.84	Картометрический метод	5.0	-
1380	-	-	478613.02	2210178.32	Картометрический метод	5.0	-
1381	-	-	478606.50	2210169.84	Картометрический метод	5.0	-
1382	-	-	478580.31	2210135.63	Картометрический метод	5.0	-
1383	-	-	478570.41	2210127.08	Картометрический метод	5.0	-
1384	-	-	478532.82	2210081.13	Картометрический метод	5.0	-
1385	-	-	478509.02	2210052.10	Картометрический метод	5.0	-
1386	-	-	478491.05	2210030.10	Картометрический метод	5.0	-
1387	-	-	478495.20	2210060.63	Картометрический метод	5.0	-
1388	-	-	478501.99	2210111.00	Картометрический метод	5.0	-
1389	-	-	478455.06	2210102.95	Картометрический метод	5.0	-
1390	-	-	478432.39	2210099.06	Картометрический метод	5.0	-
1391	-	-	478409.72	2210095.17	Картометрический метод	5.0	-
1392	-	-	478387.05	2210091.28	Картометрический метод	5.0	-
1393	-	-	478364.39	2210087.40	Картометрический метод	5.0	-
1394	-	-	478302.56	2210044.13	Картометрический метод	5.0	-

2. Сведения о характерных точках границ объекта							
Обозначение характерных точек границ	Существующие координаты, м		Измененные (уточненные) координаты, м		Метод определения координат характерной точки	Средняя квадратическая погрешность положения характерной точки (Mt), м	Описание обозначения точки на местности (при наличии)
	X	Y	X	Y			
1	2	3	4	5	6	7	8
1395	-	-	478293.00	2210039.46	Картометрический метод	5.0	-
1396	-	-	478278.49	2210035.37	Картометрический метод	5.0	-
1397	-	-	478245.02	2210025.85	Картометрический метод	5.0	-
1398	-	-	478229.60	2210021.44	Картометрический метод	5.0	-
1399	-	-	478226.23	2210020.67	Картометрический метод	5.0	-
1400	-	-	478182.87	2210010.95	Картометрический метод	5.0	-
1401	-	-	478134.86	2210000.18	Картометрический метод	5.0	-
1402	-	-	478099.49	2210012.04	Картометрический метод	5.0	-
1403	-	-	478062.05	2210001.31	Картометрический метод	5.0	-
1404	-	-	478057.69	2209999.96	Картометрический метод	5.0	-
1405	-	-	478036.20	2210021.02	Картометрический метод	5.0	-
1406	-	-	478032.61	2210055.80	Картометрический метод	5.0	-
1407	-	-	478013.74	2210054.65	Картометрический метод	5.0	-
1408	-	-	478014.02	2209987.31	Картометрический метод	5.0	-
1409	-	-	478013.23	2209987.06	Картометрический метод	5.0	-
1410	-	-	478003.95	2209985.19	Картометрический метод	5.0	-
1411	-	-	477965.25	2209977.40	Картометрический метод	5.0	-
1412	-	-	477914.49	2209967.17	Картометрический метод	5.0	-
1413	-	-	477882.24	2209971.67	Картометрический метод	5.0	-
1414	-	-	477848.08	2209976.43	Картометрический метод	5.0	-
1415	-	-	477768.57	2209962.75	Картометрический метод	5.0	-
1416	-	-	477717.50	2209923.30	Картометрический метод	5.0	-
1417	-	-	477702.69	2209912.06	Картометрический метод	5.0	-
1418	-	-	477636.47	2209861.68	Картометрический метод	5.0	-
1419	-	-	477609.78	2209842.32	Картометрический метод	5.0	-

2. Сведения о характерных точках границ объекта							
Обозначение характерных точек границ	Существующие координаты, м		Измененные (уточненные) координаты, м		Метод определения координат характерной точки	Средняя квадратическая погрешность положения характерной точки (Mt), м	Описание обозначения точки на местности (при наличии)
	X	Y	X	Y			
1	2	3	4	5	6	7	8
1420	-	-	477609.42	2209841.25	Картометрический метод	5.0	-
1421	-	-	477608.59	2209830.52	Картометрический метод	5.0	-
1422	-	-	477605.61	2209792.47	Картометрический метод	5.0	-
1423	-	-	477597.28	2209688.88	Картометрический метод	5.0	-
1424	-	-	477597.33	2209688.88	Картометрический метод	5.0	-
1425	-	-	477591.20	2209651.18	Картометрический метод	5.0	-
1426	-	-	477601.23	2209649.99	Картометрический метод	5.0	-
1427	-	-	477602.22	2209561.79	Картометрический метод	5.0	-
1428	-	-	477587.63	2209569.37	Картометрический метод	5.0	-
1429	-	-	477554.43	2209585.39	Картометрический метод	5.0	-
1430	-	-	477530.97	2209594.70	Картометрический метод	5.0	-
1431	-	-	477508.63	2209603.51	Картометрический метод	5.0	-
1432	-	-	477486.57	2209612.23	Картометрический метод	5.0	-
1433	-	-	477461.25	2209622.22	Картометрический метод	5.0	-
1434	-	-	477438.15	2209631.34	Картометрический метод	5.0	-
1435	-	-	477415.24	2209640.40	Картометрический метод	5.0	-
1436	-	-	477387.49	2209651.36	Картометрический метод	5.0	-
1437	-	-	477374.61	2209656.58	Картометрический метод	5.0	-
1438	-	-	477350.39	2209665.76	Картометрический метод	5.0	-
1439	-	-	477326.86	2209675.62	Картометрический метод	5.0	-
1440	-	-	477284.39	2209691.50	Картометрический метод	5.0	-
1441	-	-	477157.21	2209734.92	Картометрический метод	5.0	-
1442	-	-	477109.69	2209749.36	Картометрический метод	5.0	-
1443	-	-	477080.45	2209795.38	Картометрический метод	5.0	-
1444	-	-	477118.37	2209840.49	Картометрический метод	5.0	-

2. Сведения о характерных точках границ объекта							
Обозначение характерных точек границ	Существующие координаты, м		Измененные (уточненные) координаты, м		Метод определения координат характерной точки	Средняя квадратическая погрешность положения характерной точки (Mt), м	Описание обозначения точки на местности (при наличии)
	X	Y	X	Y			
1	2	3	4	5	6	7	8
1445	-	-	477146.68	2209879.99	Картометрический метод	5.0	-
1446	-	-	477160.79	2209890.49	Картометрический метод	5.0	-
1447	-	-	477171.62	2209924.67	Картометрический метод	5.0	-
1448	-	-	477182.46	2209958.84	Картометрический метод	5.0	-
1449	-	-	477193.29	2209993.01	Картометрический метод	5.0	-
1450	-	-	477204.14	2210027.19	Картометрический метод	5.0	-
1451	-	-	477214.96	2210061.37	Картометрический метод	5.0	-
1452	-	-	477221.28	2210108.92	Картометрический метод	5.0	-
1453	-	-	477226.73	2210147.81	Картометрический метод	5.0	-
1454	-	-	477232.15	2210186.49	Картометрический метод	5.0	-
1455	-	-	477237.04	2210221.49	Картометрический метод	5.0	-
1456	-	-	477248.80	2210312.03	Картометрический метод	5.0	-
1457	-	-	477235.92	2210325.79	Картометрический метод	5.0	-
1458	-	-	477231.52	2210330.77	Картометрический метод	5.0	-
1459	-	-	477234.06	2210352.85	Картометрический метод	5.0	-
1460	-	-	477252.79	2210365.05	Картометрический метод	5.0	-
1461	-	-	477257.28	2210405.79	Картометрический метод	5.0	-
1462	-	-	477237.08	2210406.41	Картометрический метод	5.0	-
1463	-	-	477234.18	2210410.82	Картометрический метод	5.0	-
1464	-	-	477233.51	2210416.46	Картометрический метод	5.0	-
1465	-	-	477228.50	2210416.94	Картометрический метод	5.0	-
1466	-	-	477234.26	2210460.11	Картометрический метод	5.0	-
1467	-	-	477240.14	2210498.69	Картометрический метод	5.0	-
1468	-	-	477239.73	2210512.54	Картометрический метод	5.0	-
1469	-	-	477246.63	2210588.67	Картометрический метод	5.0	-

2. Сведения о характерных точках границ объекта							
Обозначение характерных точек границ	Существующие координаты, м		Измененные (уточненные) координаты, м		Метод определения координат характерной точки	Средняя квадратическая погрешность положения характерной точки (Mt), м	Описание обозначения точки на местности (при наличии)
	X	Y	X	Y			
1	2	3	4	5	6	7	8
1470	-	-	477253.11	2210661.19	Картометрический метод	5.0	-
1471	-	-	477263.16	2210687.45	Картометрический метод	5.0	-
1472	-	-	477270.63	2210694.79	Картометрический метод	5.0	-
1473	-	-	477275.54	2210710.49	Картометрический метод	5.0	-
1474	-	-	477276.02	2210712.03	Картометрический метод	5.0	-
1475	-	-	477265.09	2210723.80	Картометрический метод	5.0	-
1476	-	-	477247.93	2210741.97	Картометрический метод	5.0	-
1477	-	-	477275.19	2210822.44	Картометрический метод	5.0	-
1478	-	-	477268.25	2210888.92	Картометрический метод	5.0	-
1479	-	-	477252.39	2210908.27	Картометрический метод	5.0	-
1480	-	-	477235.87	2210926.25	Картометрический метод	5.0	-
1481	-	-	477265.04	2210956.03	Картометрический метод	5.0	-
1482	-	-	477249.60	2210974.12	Картометрический метод	5.0	-
1483	-	-	477257.25	2210982.10	Картометрический метод	5.0	-
1484	-	-	477284.87	2211010.48	Картометрический метод	5.0	-
1485	-	-	477310.66	2211033.09	Картометрический метод	5.0	-
1486	-	-	477313.60	2211035.95	Картометрический метод	5.0	-
1487	-	-	477321.33	2211042.31	Картометрический метод	5.0	-
1488	-	-	477381.06	2211107.96	Картометрический метод	5.0	-
1290	-	-	477407.79	2211133.07	Картометрический метод	5.0	-
1489	-	-	470834.28	2210535.64	Картометрический метод	5.0	-
1490	-	-	470890.37	2210505.54	Картометрический метод	5.0	-
1491	-	-	470917.03	2210491.23	Картометрический метод	5.0	-
1492	-	-	470939.06	2210479.40	Картометрический метод	5.0	-
1493	-	-	470972.49	2210461.47	Картометрический метод	5.0	-

2. Сведения о характерных точках границ объекта							
Обозначение характерных точек границ	Существующие координаты, м		Измененные (уточненные) координаты, м		Метод определения координат характерной точки	Средняя квадратическая погрешность положения характерной точки (Mt), м	Описание обозначения точки на местности (при наличии)
	X	Y	X	Y			
1	2	3	4	5	6	7	8
1494	-	-	470986.24	2210454.08	Картометрический метод	5.0	-
1495	-	-	471247.84	2210461.70	Картометрический метод	5.0	-
1496	-	-	471303.61	2210346.11	Картометрический метод	5.0	-
1497	-	-	471303.19	2210327.47	Картометрический метод	5.0	-
1498	-	-	471302.28	2210287.41	Картометрический метод	5.0	-
1499	-	-	471301.37	2210247.32	Картометрический метод	5.0	-
1500	-	-	471301.16	2210238.33	Картометрический метод	5.0	-
1501	-	-	471300.24	2210198.20	Картометрический метод	5.0	-
1502	-	-	471299.34	2210158.16	Картометрический метод	5.0	-
1503	-	-	471299.14	2210149.27	Картометрический метод	5.0	-
1504	-	-	471298.22	2210109.03	Картометрический метод	5.0	-
1505	-	-	471297.49	2210077.40	Картометрический метод	5.0	-
1506	-	-	471511.47	2210058.00	Картометрический метод	5.0	-
1507	-	-	471665.30	2210038.61	Картометрический метод	5.0	-
1508	-	-	471690.92	2210035.37	Картометрический метод	5.0	-
1509	-	-	471701.70	2210034.01	Картометрический метод	5.0	-
1510	-	-	471744.64	2210006.74	Картометрический метод	5.0	-
1511	-	-	471745.08	2210006.46	Картометрический метод	5.0	-
1512	-	-	471790.94	2209977.31	Картометрический метод	5.0	-
1513	-	-	471809.02	2209965.82	Картометрический метод	5.0	-
1514	-	-	471854.92	2209936.64	Картометрический метод	5.0	-
1515	-	-	471908.53	2209902.58	Картометрический метод	5.0	-
1516	-	-	471929.07	2209889.50	Картометрический метод	5.0	-
1517	-	-	471976.89	2209859.81	Картометрический метод	5.0	-
1518	-	-	472031.84	2209825.69	Картометрический метод	5.0	-

2. Сведения о характерных точках границ объекта							
Обозначение характерных точек границ	Существующие координаты, м		Измененные (уточненные) координаты, м		Метод определения координат характерной точки	Средняя квадратическая погрешность положения характерной точки (Mt), м	Описание обозначения точки на местности (при наличии)
	X	Y	X	Y			
1	2	3	4	5	6	7	8
1519	-	-	472035.60	2209823.36	Картометрический метод	5.0	-
1520	-	-	472056.57	2209810.32	Картометрический метод	5.0	-
1521	-	-	472102.69	2209781.67	Картометрический метод	5.0	-
1522	-	-	472106.69	2209779.20	Картометрический метод	5.0	-
1523	-	-	472147.20	2209752.75	Картометрический метод	5.0	-
1524	-	-	472163.27	2209742.26	Картометрический метод	5.0	-
1525	-	-	472214.81	2209708.60	Картометрический метод	5.0	-
1526	-	-	472239.84	2209692.27	Картометрический метод	5.0	-
1527	-	-	472247.62	2209687.20	Картометрический метод	5.0	-
1528	-	-	472282.12	2209664.68	Картометрический метод	5.0	-
1529	-	-	472274.78	2209643.19	Картометрический метод	5.0	-
1530	-	-	472262.65	2209607.64	Картометрический метод	5.0	-
1531	-	-	472250.50	2209572.09	Картометрический метод	5.0	-
1532	-	-	472242.40	2209548.38	Картометрический метод	5.0	-
1533	-	-	472234.31	2209524.68	Картометрический метод	5.0	-
1534	-	-	472226.22	2209500.97	Картометрический метод	5.0	-
1535	-	-	472218.13	2209477.26	Картометрический метод	5.0	-
1536	-	-	472210.03	2209453.56	Картометрический метод	5.0	-
1537	-	-	472201.94	2209429.85	Картометрический метод	5.0	-
1538	-	-	472193.83	2209406.14	Картометрический метод	5.0	-
1539	-	-	472185.75	2209382.43	Картометрический метод	5.0	-
1540	-	-	472172.67	2209344.17	Картометрический метод	5.0	-
1541	-	-	472133.18	2209333.70	Картометрический метод	5.0	-
1542	-	-	472110.32	2209327.64	Картометрический метод	5.0	-
1543	-	-	472085.04	2209320.94	Картометрический метод	5.0	-

2. Сведения о характерных точках границ объекта							
Обозначение характерных точек границ	Существующие координаты, м		Измененные (уточненные) координаты, м		Метод определения координат характерной точки	Средняя квадратическая погрешность положения характерной точки (Mt), м	Описание обозначения точки на местности (при наличии)
	X	Y	X	Y			
1	2	3	4	5	6	7	8
1544	-	-	472061.30	2209314.63	Картометрический метод	5.0	-
1545	-	-	472037.17	2209308.24	Картометрический метод	5.0	-
1546	-	-	472026.53	2209305.42	Картометрический метод	5.0	-
1547	-	-	472012.05	2209303.48	Картометрический метод	5.0	-
1548	-	-	471962.43	2209296.84	Картометрический метод	5.0	-
1549	-	-	471937.64	2209293.52	Картометрический метод	5.0	-
1550	-	-	471887.38	2209286.79	Картометрический метод	5.0	-
1551	-	-	471878.35	2209285.58	Картометрический метод	5.0	-
1552	-	-	471874.27	2209285.04	Картометрический метод	5.0	-
1553	-	-	471872.84	2209284.88	Картометрический метод	5.0	-
1554	-	-	471861.15	2209283.69	Картометрический метод	5.0	-
1555	-	-	471838.39	2209281.33	Картометрический метод	5.0	-
1556	-	-	471813.15	2209278.73	Картометрический метод	5.0	-
1557	-	-	471787.63	2209276.09	Картометрический метод	5.0	-
1558	-	-	471763.52	2209273.59	Картометрический метод	5.0	-
1559	-	-	471739.17	2209271.09	Картометрический метод	5.0	-
1560	-	-	471714.54	2209268.54	Картометрический метод	5.0	-
1561	-	-	471689.63	2209265.95	Картометрический метод	5.0	-
1562	-	-	471664.43	2209263.37	Картометрический метод	5.0	-
1563	-	-	471638.95	2209260.73	Картометрический метод	5.0	-
1564	-	-	471614.97	2209258.25	Картометрический метод	5.0	-
1565	-	-	471608.38	2209257.57	Картометрический метод	5.0	-
1566	-	-	471590.58	2209256.29	Картометрический метод	5.0	-
1567	-	-	471565.51	2209254.49	Картометрический метод	5.0	-
1568	-	-	471539.70	2209252.64	Картометрический метод	5.0	-

2. Сведения о характерных точках границ объекта							
Обозначение характерных точек границ	Существующие координаты, м		Измененные (уточненные) координаты, м		Метод определения координат характерной точки	Средняя квадратическая погрешность положения характерной точки (Mt), м	Описание обозначения точки на местности (при наличии)
	X	Y	X	Y			
1	2	3	4	5	6	7	8
1569	-	-	471417.88	2209243.88	Картометрический метод	5.0	-
1570	-	-	471272.37	2209227.68	Картометрический метод	5.0	-
1571	-	-	471276.99	2209277.69	Картометрический метод	5.0	-
1572	-	-	471280.76	2209318.52	Картометрический метод	5.0	-
1573	-	-	471284.53	2209359.32	Картометрический метод	5.0	-
1574	-	-	471288.69	2209404.50	Картометрический метод	5.0	-
1575	-	-	471289.14	2209409.34	Картометрический метод	5.0	-
1576	-	-	471292.90	2209450.17	Картометрический метод	5.0	-
1577	-	-	471293.75	2209459.36	Картометрический метод	5.0	-
1578	-	-	471295.67	2209480.17	Картометрический метод	5.0	-
1579	-	-	471296.15	2209485.33	Картометрический метод	5.0	-
1580	-	-	471299.00	2209518.56	Картометрический метод	5.0	-
1581	-	-	471300.94	2209540.94	Картометрический метод	5.0	-
1582	-	-	471313.66	2209688.90	Картометрический метод	5.0	-
1583	-	-	471230.87	2209712.81	Картометрический метод	5.0	-
1584	-	-	471206.84	2209719.75	Картометрический метод	5.0	-
1585	-	-	471182.82	2209726.69	Картометрический метод	5.0	-
1586	-	-	471158.80	2209733.63	Картометрический метод	5.0	-
1587	-	-	471134.78	2209740.56	Картометрический метод	5.0	-
1588	-	-	471086.75	2209754.44	Картометрический метод	5.0	-
1589	-	-	471062.72	2209761.37	Картометрический метод	5.0	-
1590	-	-	471038.70	2209768.31	Картометрический метод	5.0	-
1591	-	-	471014.69	2209775.24	Картометрический метод	5.0	-
1592	-	-	470990.67	2209782.18	Картометрический метод	5.0	-
1593	-	-	470966.65	2209789.12	Картометрический метод	5.0	-

2. Сведения о характерных точках границ объекта							
Обозначение характерных точек границ	Существующие координаты, м		Измененные (уточненные) координаты, м		Метод определения координат характерной точки	Средняя квадратическая погрешность положения характерной точки (Mt), м	Описание обозначения точки на местности (при наличии)
	X	Y	X	Y			
1	2	3	4	5	6	7	8
1594	-	-	470942.63	2209796.06	Картометрический метод	5.0	-
1595	-	-	470918.61	2209802.99	Картометрический метод	5.0	-
1596	-	-	470894.59	2209809.93	Картометрический метод	5.0	-
1597	-	-	470870.57	2209816.86	Картометрический метод	5.0	-
1598	-	-	470822.53	2209830.75	Картометрический метод	5.0	-
1599	-	-	470779.14	2209843.27	Картометрический метод	5.0	-
1600	-	-	470782.81	2209888.06	Картометрический метод	5.0	-
1601	-	-	470784.85	2209913.07	Картометрический метод	5.0	-
1602	-	-	470786.89	2209938.10	Картометрический метод	5.0	-
1603	-	-	470788.96	2209963.16	Картометрический метод	5.0	-
1604	-	-	470791.01	2209988.26	Картометрический метод	5.0	-
1605	-	-	470793.07	2210013.34	Картометрический метод	5.0	-
1606	-	-	470795.14	2210038.53	Картометрический метод	5.0	-
1607	-	-	470797.21	2210063.81	Картометрический метод	5.0	-
1608	-	-	470799.28	2210089.15	Картометрический метод	5.0	-
1609	-	-	470801.34	2210114.36	Картометрический метод	5.0	-
1610	-	-	470803.41	2210139.63	Картометрический метод	5.0	-
1611	-	-	470807.38	2210190.34	Картометрический метод	5.0	-
1612	-	-	470809.34	2210215.61	Картометрический метод	5.0	-
1613	-	-	470811.32	2210240.87	Картометрический метод	5.0	-
1614	-	-	470813.28	2210266.04	Картометрический метод	5.0	-
1615	-	-	470815.24	2210291.24	Картометрический метод	5.0	-
1616	-	-	470817.21	2210316.46	Картометрический метод	5.0	-
1617	-	-	470821.12	2210366.75	Картометрический метод	5.0	-
1618	-	-	470823.08	2210391.86	Картометрический метод	5.0	-

2. Сведения о характерных точках границ объекта							
Обозначение характерных точек границ	Существующие координаты, м		Измененные (уточненные) координаты, м		Метод определения координат характерной точки	Средняя квадратическая погрешность положения характерной точки (Mt), м	Описание обозначения точки на местности (при наличии)
	X	Y	X	Y			
1	2	3	4	5	6	7	8
1619	-	-	470825.04	2210416.95	Картометрический метод	5.0	-
1620	-	-	470826.99	2210441.98	Картометрический метод	5.0	-
1621	-	-	470829.33	2210472.10	Картометрический метод	5.0	-
1489	-	-	470834.28	2210535.64	Картометрический метод	5.0	-
1622	-	-	476499.45	2212115.47	Картометрический метод	5.0	-
1623	-	-	476533.65	2212097.00	Картометрический метод	5.0	-
1624	-	-	476554.64	2212080.41	Картометрический метод	5.0	-
1625	-	-	476573.00	2212066.21	Картометрический метод	5.0	-
1626	-	-	476594.56	2212050.19	Картометрический метод	5.0	-
1627	-	-	476614.67	2212034.15	Картометрический метод	5.0	-
1628	-	-	476636.23	2212015.41	Картометрический метод	5.0	-
1629	-	-	476668.11	2211992.48	Картометрический метод	5.0	-
1630	-	-	476698.39	2211970.12	Картометрический метод	5.0	-
1631	-	-	476700.05	2211956.25	Картометрический метод	5.0	-
1632	-	-	476702.48	2211935.99	Картометрический метод	5.0	-
1633	-	-	476704.95	2211914.97	Картометрический метод	5.0	-
1634	-	-	476711.30	2211862.46	Картометрический метод	5.0	-
1635	-	-	476714.17	2211838.51	Картометрический метод	5.0	-
1636	-	-	476717.23	2211812.98	Картометрический метод	5.0	-
1637	-	-	476720.45	2211786.22	Картометрический метод	5.0	-
1638	-	-	476723.92	2211757.25	Картометрический метод	5.0	-
1639	-	-	476730.73	2211700.80	Картометрический метод	5.0	-
1640	-	-	476747.54	2211691.33	Картометрический метод	5.0	-
1641	-	-	476761.61	2211683.41	Картометрический метод	5.0	-
1642	-	-	476788.93	2211481.39	Картометрический метод	5.0	-

2. Сведения о характерных точках границ объекта							
Обозначение характерных точек границ	Существующие координаты, м		Измененные (уточненные) координаты, м		Метод определения координат характерной точки	Средняя квадратическая погрешность положения характерной точки (Mt), м	Описание обозначения точки на местности (при наличии)
	X	Y	X	Y			
1	2	3	4	5	6	7	8
1643	-	-	476832.86	2211488.90	Картометрический метод	5.0	-
1644	-	-	476920.75	2211390.09	Картометрический метод	5.0	-
1645	-	-	476937.06	2211261.48	Картометрический метод	5.0	-
1646	-	-	476886.76	2211137.35	Картометрический метод	5.0	-
1647	-	-	476909.94	2211140.05	Картометрический метод	5.0	-
1648	-	-	476913.36	2211109.06	Картометрический метод	5.0	-
1649	-	-	476903.94	2211089.40	Картометрический метод	5.0	-
1650	-	-	476931.45	2211011.86	Картометрический метод	5.0	-
1651	-	-	476927.08	2211005.88	Картометрический метод	5.0	-
1652	-	-	476913.64	2210986.91	Картометрический метод	5.0	-
1653	-	-	476907.72	2210978.28	Картометрический метод	5.0	-
1654	-	-	476900.60	2210972.22	Картометрический метод	5.0	-
1655	-	-	476890.74	2210964.78	Картометрический метод	5.0	-
1656	-	-	476867.54	2210953.79	Картометрический метод	5.0	-
1657	-	-	476863.17	2210945.40	Картометрический метод	5.0	-
1658	-	-	476874.05	2210914.14	Картометрический метод	5.0	-
1659	-	-	476865.80	2210912.57	Картометрический метод	5.0	-
1660	-	-	476856.70	2210912.95	Картометрический метод	5.0	-
1661	-	-	476849.79	2210913.24	Картометрический метод	5.0	-
1662	-	-	476812.23	2210915.13	Картометрический метод	5.0	-
1663	-	-	476786.86	2210916.26	Картометрический метод	5.0	-
1664	-	-	476765.88	2210915.53	Картометрический метод	5.0	-
1665	-	-	476751.19	2210914.88	Картометрический метод	5.0	-
1666	-	-	476717.05	2210910.21	Картометрический метод	5.0	-
1667	-	-	476697.06	2210906.29	Картометрический метод	5.0	-

2. Сведения о характерных точках границ объекта							
Обозначение характерных точек границ	Существующие координаты, м		Измененные (уточненные) координаты, м		Метод определения координат характерной точки	Средняя квадратическая погрешность положения характерной точки (Mt), м	Описание обозначения точки на местности (при наличии)
	X	Y	X	Y			
1	2	3	4	5	6	7	8
1668	-	-	476647.76	2210889.75	Картометрический метод	5.0	-
1669	-	-	476626.69	2210880.98	Картометрический метод	5.0	-
1670	-	-	476612.97	2210873.46	Картометрический метод	5.0	-
1671	-	-	476558.57	2210841.40	Картометрический метод	5.0	-
1672	-	-	476544.65	2210833.41	Картометрический метод	5.0	-
1673	-	-	476532.67	2210826.21	Картометрический метод	5.0	-
1674	-	-	476530.88	2210825.55	Картометрический метод	5.0	-
1675	-	-	476530.84	2210825.53	Картометрический метод	5.0	-
1676	-	-	476499.06	2210802.84	Картометрический метод	5.0	-
1677	-	-	476481.62	2210789.43	Картометрический метод	5.0	-
1678	-	-	476461.32	2210768.26	Картометрический метод	5.0	-
1679	-	-	476450.20	2210762.03	Картометрический метод	5.0	-
1680	-	-	476441.48	2210759.07	Картометрический метод	5.0	-
1681	-	-	476421.72	2210755.88	Картометрический метод	5.0	-
1682	-	-	476382.23	2210749.45	Картометрический метод	5.0	-
1683	-	-	476362.70	2210746.13	Картометрический метод	5.0	-
1684	-	-	476323.07	2210740.64	Картометрический метод	5.0	-
1685	-	-	476303.25	2210737.89	Картометрический метод	5.0	-
1686	-	-	476203.89	2210727.31	Картометрический метод	5.0	-
1687	-	-	476183.87	2210725.07	Картометрический метод	5.0	-
1688	-	-	476091.41	2210723.54	Картометрический метод	5.0	-
1689	-	-	476091.40	2210739.20	Картометрический метод	5.0	-
1690	-	-	476087.44	2210738.76	Картометрический метод	5.0	-
1691	-	-	476087.84	2210754.52	Картометрический метод	5.0	-
1692	-	-	476089.24	2210754.68	Картометрический метод	5.0	-

2. Сведения о характерных точках границ объекта							
Обозначение характерных точек границ	Существующие координаты, м		Измененные (уточненные) координаты, м		Метод определения координат характерной точки	Средняя квадратическая погрешность положения характерной точки (Mt), м	Описание обозначения точки на местности (при наличии)
	X	Y	X	Y			
1	2	3	4	5	6	7	8
1693	-	-	476088.12	2210783.57	Картометрический метод	5.0	-
1694	-	-	476090.56	2210870.73	Картометрический метод	5.0	-
1695	-	-	476045.99	2210906.23	Картометрический метод	5.0	-
1696	-	-	476035.58	2210912.18	Картометрический метод	5.0	-
1697	-	-	476041.02	2210916.97	Картометрический метод	5.0	-
1698	-	-	476007.89	2210954.54	Картометрический метод	5.0	-
1699	-	-	475989.52	2210938.36	Картометрический метод	5.0	-
1700	-	-	475975.58	2210946.21	Картометрический метод	5.0	-
1701	-	-	475966.27	2210967.94	Картометрический метод	5.0	-
1702	-	-	475954.31	2211019.17	Картометрический метод	5.0	-
1703	-	-	475918.54	2211071.03	Картометрический метод	5.0	-
1704	-	-	475883.15	2211096.85	Картометрический метод	5.0	-
1705	-	-	475867.87	2211123.74	Картометрический метод	5.0	-
1706	-	-	475866.47	2211144.06	Картометрический метод	5.0	-
1707	-	-	475863.08	2211193.21	Картометрический метод	5.0	-
1708	-	-	475863.38	2211195.44	Картометрический метод	5.0	-
1709	-	-	475882.78	2211196.28	Картометрический метод	5.0	-
1710	-	-	475902.18	2211197.12	Картометрический метод	5.0	-
1711	-	-	475922.01	2211199.10	Картометрический метод	5.0	-
1712	-	-	475962.17	2211200.12	Картометрический метод	5.0	-
1713	-	-	475962.17	2211200.19	Картометрический метод	5.0	-
1714	-	-	475985.01	2211200.77	Картометрический метод	5.0	-
1715	-	-	475985.02	2211200.71	Картометрический метод	5.0	-
1716	-	-	476044.91	2211202.24	Картометрический метод	5.0	-
1717	-	-	476044.91	2211202.30	Картометрический метод	5.0	-

2. Сведения о характерных точках границ объекта							
Обозначение характерных точек границ	Существующие координаты, м		Измененные (уточненные) координаты, м		Метод определения координат характерной точки	Средняя квадратическая погрешность положения характерной точки (Mt), м	Описание обозначения точки на местности (при наличии)
	X	Y	X	Y			
1	2	3	4	5	6	7	8
1718	-	-	476044.32	2211213.06	Картометрический метод	5.0	-
1719	-	-	476048.80	2211213.15	Картометрический метод	5.0	-
1720	-	-	476047.68	2211248.31	Картометрический метод	5.0	-
1721	-	-	476065.31	2211248.36	Картометрический метод	5.0	-
1722	-	-	476070.01	2211311.60	Картометрический метод	5.0	-
1723	-	-	476082.83	2211484.11	Картометрический метод	5.0	-
1724	-	-	476085.95	2211526.19	Картометрический метод	5.0	-
1725	-	-	476087.01	2211540.37	Картометрический метод	5.0	-
1726	-	-	476154.09	2211676.03	Картометрический метод	5.0	-
1727	-	-	476175.38	2211713.93	Картометрический метод	5.0	-
1728	-	-	476196.29	2211751.08	Картометрический метод	5.0	-
1729	-	-	476212.19	2211779.07	Картометрический метод	5.0	-
1730	-	-	476227.38	2211804.14	Картометрический метод	5.0	-
1731	-	-	476227.97	2211805.11	Картометрический метод	5.0	-
1732	-	-	476243.50	2211832.09	Картометрический метод	5.0	-
1733	-	-	476258.43	2211858.40	Картометрический метод	5.0	-
1734	-	-	476273.16	2211884.54	Картометрический метод	5.0	-
1735	-	-	476288.14	2211910.72	Картометрический метод	5.0	-
1736	-	-	476302.94	2211938.15	Картометрический метод	5.0	-
1737	-	-	476317.75	2211964.07	Картометрический метод	5.0	-
1738	-	-	476332.11	2211990.15	Картометрический метод	5.0	-
1739	-	-	476345.49	2212017.71	Картометрический метод	5.0	-
1740	-	-	476358.38	2212043.47	Картометрический метод	5.0	-
1741	-	-	476373.24	2212068.93	Картометрический метод	5.0	-
1742	-	-	476389.20	2212099.13	Картометрический метод	5.0	-

2. Сведения о характерных точках границ объекта							
Обозначение характерных точек границ	Существующие координаты, м		Измененные (уточненные) координаты, м		Метод определения координат характерной точки	Средняя квадратическая погрешность положения характерной точки (Mt), м	Описание обозначения точки на местности (при наличии)
	X	Y	X	Y			
1	2	3	4	5	6	7	8
1743	-	-	476389.41	2212099.52	Картометрический метод	5.0	-
1744	-	-	476393.68	2212105.71	Картометрический метод	5.0	-
1745	-	-	476435.02	2212110.44	Картометрический метод	5.0	-
1746	-	-	476465.10	2212113.72	Картометрический метод	5.0	-
1622	-	-	476499.45	2212115.47	Картометрический метод	5.0	-
1747	-	-	469947.85	2211566.88	Картометрический метод	5.0	-
1748	-	-	469974.85	2211561.13	Картометрический метод	5.0	-
1749	-	-	469978.86	2211547.18	Картометрический метод	5.0	-
1750	-	-	469978.93	2211539.87	Картометрический метод	5.0	-
1751	-	-	469996.21	2211505.95	Картометрический метод	5.0	-
1752	-	-	469999.67	2211496.50	Картометрический метод	5.0	-
1753	-	-	470005.32	2211471.08	Картометрический метод	5.0	-
1754	-	-	470010.67	2211445.69	Картометрический метод	5.0	-
1755	-	-	470012.55	2211436.61	Картометрический метод	5.0	-
1756	-	-	470016.27	2211418.74	Картометрический метод	5.0	-
1757	-	-	470024.94	2211377.47	Картометрический метод	5.0	-
1758	-	-	470060.07	2211245.09	Картометрический метод	5.0	-
1759	-	-	470059.39	2211234.39	Картометрический метод	5.0	-
1760	-	-	470057.72	2211208.48	Картометрический метод	5.0	-
1761	-	-	470052.20	2211185.56	Картометрический метод	5.0	-
1762	-	-	470049.06	2211172.60	Картометрический метод	5.0	-
1763	-	-	470040.45	2211146.48	Картометрический метод	5.0	-
1764	-	-	470037.13	2211136.39	Картометрический метод	5.0	-
1765	-	-	470026.14	2211069.97	Картометрический метод	5.0	-
1766	-	-	470033.15	2211069.26	Картометрический метод	5.0	-

2. Сведения о характерных точках границ объекта							
Обозначение характерных точек границ	Существующие координаты, м		Измененные (уточненные) координаты, м		Метод определения координат характерной точки	Средняя квадратическая погрешность положения характерной точки (Mt), м	Описание обозначения точки на местности (при наличии)
	X	Y	X	Y			
1	2	3	4	5	6	7	8
1767	-	-	470033.33	2211070.60	Картометрический метод	5.0	-
1768	-	-	470041.34	2211086.39	Картометрический метод	5.0	-
1769	-	-	470044.60	2211107.29	Картометрический метод	5.0	-
1770	-	-	470046.65	2211113.43	Картометрический метод	5.0	-
1771	-	-	470073.36	2211208.74	Картометрический метод	5.0	-
1772	-	-	470076.73	2211243.67	Картометрический метод	5.0	-
1773	-	-	470053.42	2211333.71	Картометрический метод	5.0	-
1774	-	-	470017.44	2211494.11	Картометрический метод	5.0	-
1775	-	-	469992.23	2211549.80	Картометрический метод	5.0	-
1776	-	-	469994.09	2211557.03	Картометрический метод	5.0	-
1777	-	-	469997.91	2211555.83	Картометрический метод	5.0	-
1778	-	-	470066.17	2211534.57	Картометрический метод	5.0	-
1779	-	-	470121.83	2211517.51	Картометрический метод	5.0	-
1780	-	-	470120.77	2211502.55	Картометрический метод	5.0	-
1781	-	-	470120.41	2211498.77	Картометрический метод	5.0	-
1782	-	-	470116.44	2211458.32	Картометрический метод	5.0	-
1783	-	-	470110.61	2211398.89	Картометрический метод	5.0	-
1784	-	-	470107.53	2211367.36	Картометрический метод	5.0	-
1785	-	-	470103.69	2211328.32	Картометрический метод	5.0	-
1786	-	-	470099.87	2211289.27	Картометрический метод	5.0	-
1787	-	-	470091.74	2211206.49	Картометрический метод	5.0	-
1788	-	-	470084.92	2211136.74	Картометрический метод	5.0	-
1789	-	-	470082.36	2211110.65	Картометрический метод	5.0	-
1790	-	-	470080.72	2211093.93	Картометрический метод	5.0	-
1791	-	-	470080.61	2211092.95	Картометрический метод	5.0	-

2. Сведения о характерных точках границ объекта							
Обозначение характерных точек границ	Существующие координаты, м		Измененные (уточненные) координаты, м		Метод определения координат характерной точки	Средняя квадратическая погрешность положения характерной точки (Mt), м	Описание обозначения точки на местности (при наличии)
	X	Y	X	Y			
1	2	3	4	5	6	7	8
1792	-	-	470080.23	2211088.99	Картометрический метод	5.0	-
1793	-	-	470076.50	2211064.51	Картометрический метод	5.0	-
1794	-	-	470108.91	2211061.59	Картометрический метод	5.0	-
1795	-	-	470111.83	2211061.53	Картометрический метод	5.0	-
1796	-	-	470117.03	2211060.95	Картометрический метод	5.0	-
1797	-	-	470117.18	2211060.48	Картометрический метод	5.0	-
1798	-	-	470143.79	2211058.92	Картометрический метод	5.0	-
1799	-	-	470170.35	2211057.38	Картометрический метод	5.0	-
1800	-	-	470197.11	2211055.80	Картометрический метод	5.0	-
1801	-	-	470223.44	2211054.28	Картометрический метод	5.0	-
1802	-	-	470249.53	2211052.75	Картометрический метод	5.0	-
1803	-	-	470276.17	2211051.20	Картометрический метод	5.0	-
1804	-	-	470290.68	2211050.06	Картометрический метод	5.0	-
1805	-	-	470304.80	2211049.08	Картометрический метод	5.0	-
1806	-	-	470301.52	2211011.46	Картометрический метод	5.0	-
1807	-	-	470298.26	2210959.99	Картометрический метод	5.0	-
1808	-	-	470268.09	2210962.27	Картометрический метод	5.0	-
1809	-	-	470223.18	2210965.10	Картометрический метод	5.0	-
1810	-	-	470223.16	2210965.09	Картометрический метод	5.0	-
1811	-	-	470066.12	2210846.41	Картометрический метод	5.0	-
1812	-	-	470064.93	2210846.53	Картометрический метод	5.0	-
1813	-	-	469993.70	2210807.99	Картометрический метод	5.0	-
1814	-	-	469989.61	2210808.18	Картометрический метод	5.0	-
1815	-	-	469949.25	2210810.09	Картометрический метод	5.0	-
1816	-	-	469947.66	2210792.97	Картометрический метод	5.0	-

2. Сведения о характерных точках границ объекта

Обозначение характерных точек границ	Существующие координаты, м		Измененные (уточненные) координаты, м		Метод определения координат характерной точки	Средняя квадратическая погрешность положения характерной точки (Mt), м	Описание обозначения точки на местности (при наличии)
	X	Y	X	Y			
1	2	3	4	5	6	7	8
1817	-	-	469946.92	2210785.00	Картометрический метод	5.0	-
1818	-	-	469899.44	2210773.58	Картометрический метод	5.0	-
1819	-	-	469882.84	2210791.95	Картометрический метод	5.0	-
1820	-	-	469879.10	2210796.09	Картометрический метод	5.0	-
1821	-	-	469885.67	2210801.77	Картометрический метод	5.0	-
1822	-	-	469890.61	2210807.92	Картометрический метод	5.0	-
1823	-	-	469896.79	2210815.59	Картометрический метод	5.0	-
1824	-	-	469909.72	2210834.84	Картометрический метод	5.0	-
1825	-	-	469910.34	2210837.46	Картометрический метод	5.0	-
1826	-	-	469911.00	2210849.30	Картометрический метод	5.0	-
1827	-	-	469910.93	2210849.31	Картометрический метод	5.0	-
1828	-	-	469904.03	2210855.29	Картометрический метод	5.0	-
1829	-	-	469901.89	2210850.40	Картометрический метод	5.0	-
1830	-	-	469893.46	2210831.12	Картометрический метод	5.0	-
1831	-	-	469885.75	2210821.17	Картометрический метод	5.0	-
1832	-	-	469881.11	2210815.23	Картометрический метод	5.0	-
1833	-	-	469861.37	2210794.94	Картометрический метод	5.0	-
1834	-	-	469836.23	2210767.88	Картометрический метод	5.0	-
1835	-	-	469813.88	2210789.28	Картометрический метод	5.0	-
1836	-	-	469817.65	2210793.89	Картометрический метод	5.0	-
1837	-	-	469836.85	2210818.59	Картометрический метод	5.0	-
1838	-	-	469856.04	2210843.26	Картометрический метод	5.0	-
1839	-	-	469864.15	2210853.70	Картометрический метод	5.0	-
1840	-	-	469869.87	2210866.40	Картометрический метод	5.0	-
1841	-	-	469904.02	2210855.30	Картометрический метод	5.0	-

2. Сведения о характерных точках границ объекта							
Обозначение характерных точек границ	Существующие координаты, м		Измененные (уточненные) координаты, м		Метод определения координат характерной точки	Средняя квадратическая погрешность положения характерной точки (Mt), м	Описание обозначения точки на местности (при наличии)
	X	Y	X	Y			
1	2	3	4	5	6	7	8
1842	-	-	469906.88	2210879.34	Картометрический метод	5.0	-
1843	-	-	469869.70	2210880.74	Картометрический метод	5.0	-
1844	-	-	469863.81	2210876.16	Картометрический метод	5.0	-
1845	-	-	469860.79	2210879.69	Картометрический метод	5.0	-
1846	-	-	469763.73	2210802.66	Картометрический метод	5.0	-
1847	-	-	469691.73	2210745.16	Картометрический метод	5.0	-
1848	-	-	469698.21	2210738.75	Картометрический метод	5.0	-
1849	-	-	469698.12	2210738.08	Картометрический метод	5.0	-
1850	-	-	469698.03	2210737.40	Картометрический метод	5.0	-
1851	-	-	469693.13	2210721.26	Картометрический метод	5.0	-
1852	-	-	469685.82	2210692.56	Картометрический метод	5.0	-
1853	-	-	469669.26	2210628.77	Картометрический метод	5.0	-
1854	-	-	469657.27	2210619.38	Картометрический метод	5.0	-
1855	-	-	469634.43	2210601.53	Картометрический метод	5.0	-
1856	-	-	469608.50	2210581.25	Картометрический метод	5.0	-
1857	-	-	469583.99	2210561.91	Картометрический метод	5.0	-
1858	-	-	469580.73	2210559.34	Картометрический метод	5.0	-
1859	-	-	469619.86	2210532.43	Картометрический метод	5.0	-
1860	-	-	469596.97	2210511.91	Картометрический метод	5.0	-
1861	-	-	469576.19	2210493.30	Картометрический метод	5.0	-
1862	-	-	469571.02	2210488.66	Картометрический метод	5.0	-
1863	-	-	469574.15	2210485.93	Картометрический метод	5.0	-
1864	-	-	469592.88	2210469.66	Картометрический метод	5.0	-
1865	-	-	469612.61	2210450.24	Картометрический метод	5.0	-
1866	-	-	469582.99	2210421.05	Картометрический метод	5.0	-

2. Сведения о характерных точках границ объекта							
Обозначение характерных точек границ	Существующие координаты, м		Измененные (уточненные) координаты, м		Метод определения координат характерной точки	Средняя квадратическая погрешность положения характерной точки (Mt), м	Описание обозначения точки на местности (при наличии)
	X	Y	X	Y			
1	2	3	4	5	6	7	8
1867	-	-	469575.34	2210415.59	Картометрический метод	5.0	-
1868	-	-	469547.66	2210384.57	Картометрический метод	5.0	-
1869	-	-	469526.36	2210403.84	Картометрический метод	5.0	-
1870	-	-	469507.72	2210420.70	Картометрический метод	5.0	-
1871	-	-	469505.66	2210422.57	Картометрический метод	5.0	-
1872	-	-	469485.35	2210443.55	Картометрический метод	5.0	-
1873	-	-	469440.06	2210406.64	Картометрический метод	5.0	-
1874	-	-	469413.65	2210393.07	Картометрический метод	5.0	-
1875	-	-	469382.33	2210377.00	Картометрический метод	5.0	-
1876	-	-	469371.33	2210367.47	Картометрический метод	5.0	-
1877	-	-	469374.31	2210358.86	Картометрический метод	5.0	-
1878	-	-	469323.11	2210340.96	Картометрический метод	5.0	-
1879	-	-	469320.05	2210349.65	Картометрический метод	5.0	-
1880	-	-	469294.53	2210340.67	Картометрический метод	5.0	-
1881	-	-	469269.12	2210331.73	Картометрический метод	5.0	-
1882	-	-	469243.71	2210322.81	Картометрический метод	5.0	-
1883	-	-	469217.95	2210313.75	Картометрический метод	5.0	-
1884	-	-	469192.15	2210304.68	Картометрический метод	5.0	-
1885	-	-	469166.93	2210295.81	Картометрический метод	5.0	-
1886	-	-	469141.08	2210286.72	Картометрический метод	5.0	-
1887	-	-	469115.81	2210277.84	Картометрический метод	5.0	-
1888	-	-	469090.39	2210268.89	Картометрический метод	5.0	-
1889	-	-	469064.95	2210259.95	Картометрический метод	5.0	-
1890	-	-	469034.41	2210248.89	Картометрический метод	5.0	-
1891	-	-	469025.83	2210272.78	Картометрический метод	5.0	-

2. Сведения о характерных точках границ объекта							
Обозначение характерных точек границ	Существующие координаты, м		Измененные (уточненные) координаты, м		Метод определения координат характерной точки	Средняя квадратическая погрешность положения характерной точки (Mt), м	Описание обозначения точки на местности (при наличии)
	X	Y	X	Y			
1	2	3	4	5	6	7	8
1892	-	-	468986.28	2210258.92	Картометрический метод	5.0	-
1893	-	-	468976.86	2210285.74	Картометрический метод	5.0	-
1894	-	-	468966.86	2210312.75	Картометрический метод	5.0	-
1895	-	-	468959.52	2210333.48	Картометрический метод	5.0	-
1896	-	-	468949.72	2210361.05	Картометрический метод	5.0	-
1897	-	-	468943.57	2210374.26	Картометрический метод	5.0	-
1898	-	-	468975.88	2210407.72	Картометрический метод	5.0	-
1899	-	-	469035.47	2210481.77	Картометрический метод	5.0	-
1900	-	-	469045.21	2210509.90	Картометрический метод	5.0	-
1901	-	-	469052.40	2210521.45	Картометрический метод	5.0	-
1902	-	-	469069.58	2210563.76	Картометрический метод	5.0	-
1903	-	-	469089.66	2210568.89	Картометрический метод	5.0	-
1904	-	-	469115.55	2210575.53	Картометрический метод	5.0	-
1905	-	-	469131.03	2210579.49	Картометрический метод	5.0	-
1906	-	-	469135.28	2210582.87	Картометрический метод	5.0	-
1907	-	-	469156.51	2210599.71	Картометрический метод	5.0	-
1908	-	-	469177.22	2210616.14	Картометрический метод	5.0	-
1909	-	-	469198.41	2210632.95	Картометрический метод	5.0	-
1910	-	-	469219.80	2210649.92	Картометрический метод	5.0	-
1911	-	-	469240.90	2210666.66	Картометрический метод	5.0	-
1912	-	-	469261.72	2210683.18	Картометрический метод	5.0	-
1913	-	-	469282.84	2210699.94	Картометрический метод	5.0	-
1914	-	-	469286.01	2210702.47	Картометрический метод	5.0	-
1915	-	-	469308.37	2210720.21	Картометрический метод	5.0	-
1916	-	-	469328.05	2210735.81	Картометрический метод	5.0	-

2. Сведения о характерных точках границ объекта							
Обозначение характерных точек границ	Существующие координаты, м		Измененные (уточненные) координаты, м		Метод определения координат характерной точки	Средняя квадратическая погрешность положения характерной точки (Mt), м	Описание обозначения точки на местности (при наличии)
	X	Y	X	Y			
1	2	3	4	5	6	7	8
1917	-	-	469349.53	2210752.85	Картометрический метод	5.0	-
1918	-	-	469370.55	2210769.53	Картометрический метод	5.0	-
1919	-	-	469389.73	2210784.75	Картометрический метод	5.0	-
1920	-	-	469410.64	2210801.34	Картометрический метод	5.0	-
1921	-	-	469431.76	2210818.10	Картометрический метод	5.0	-
1922	-	-	469452.76	2210834.76	Картометрический метод	5.0	-
1923	-	-	469474.16	2210851.74	Картометрический метод	5.0	-
1924	-	-	469499.27	2210871.68	Картометрический метод	5.0	-
1925	-	-	469516.14	2210885.06	Картометрический метод	5.0	-
1926	-	-	469537.56	2210902.03	Картометрический метод	5.0	-
1927	-	-	469558.60	2210918.73	Картометрический метод	5.0	-
1928	-	-	469579.52	2210935.35	Картометрический метод	5.0	-
1929	-	-	469600.58	2210952.05	Картометрический метод	5.0	-
1930	-	-	469621.89	2210968.96	Картометрический метод	5.0	-
1931	-	-	469642.75	2210985.51	Картометрический метод	5.0	-
1932	-	-	469664.02	2211002.39	Картометрический метод	5.0	-
1933	-	-	469685.09	2211019.11	Картометрический метод	5.0	-
1934	-	-	469706.11	2211035.78	Картометрический метод	5.0	-
1935	-	-	469727.13	2211052.47	Картометрический метод	5.0	-
1936	-	-	469748.38	2211069.32	Картометрический метод	5.0	-
1937	-	-	469765.29	2211082.74	Картометрический метод	5.0	-
1938	-	-	469778.16	2211113.48	Картометрический метод	5.0	-
1939	-	-	469781.81	2211122.22	Картометрический метод	5.0	-
1940	-	-	469800.20	2211156.73	Картометрический метод	5.0	-
1941	-	-	469823.19	2211199.87	Картометрический метод	5.0	-

2. Сведения о характерных точках границ объекта							
Обозначение характерных точек границ	Существующие координаты, м		Измененные (уточненные) координаты, м		Метод определения координат характерной точки	Средняя квадратическая погрешность положения характерной точки (Mt), м	Описание обозначения точки на местности (при наличии)
	X	Y	X	Y			
1	2	3	4	5	6	7	8
1942	-	-	469832.09	2211216.58	Картометрический метод	5.0	-
1943	-	-	469833.84	2211239.37	Картометрический метод	5.0	-
1944	-	-	469835.00	2211254.39	Картометрический метод	5.0	-
1945	-	-	469837.59	2211288.17	Картометрический метод	5.0	-
1946	-	-	469840.66	2211328.05	Картометрический метод	5.0	-
1947	-	-	469842.11	2211346.92	Картометрический метод	5.0	-
1948	-	-	469842.29	2211349.32	Картометрический метод	5.0	-
1949	-	-	469851.89	2211396.95	Картометрический метод	5.0	-
1950	-	-	469862.31	2211415.88	Картометрический метод	5.0	-
1951	-	-	469866.35	2211423.21	Картометрический метод	5.0	-
1952	-	-	469872.18	2211433.79	Картометрический метод	5.0	-
1953	-	-	469879.91	2211445.21	Картометрический метод	5.0	-
1954	-	-	469891.59	2211462.49	Картометрический метод	5.0	-
1955	-	-	469900.50	2211475.68	Картометрический метод	5.0	-
1956	-	-	469902.20	2211477.83	Картометрический метод	5.0	-
1957	-	-	469916.88	2211496.33	Картометрический метод	5.0	-
1958	-	-	469919.26	2211501.76	Картометрический метод	5.0	-
1959	-	-	469927.91	2211521.48	Картометрический метод	5.0	-
1960	-	-	469944.06	2211558.25	Картометрический метод	5.0	-
1747	-	-	469947.85	2211566.88	Картометрический метод	5.0	-
1961	-	-	479253.24	2210762.54	Картометрический метод	5.0	-
1962	-	-	479277.10	2210741.59	Картометрический метод	5.0	-
1963	-	-	479334.20	2210691.44	Картометрический метод	5.0	-
1964	-	-	479409.34	2210625.45	Картометрический метод	5.0	-
1965	-	-	479446.53	2210592.79	Картометрический метод	5.0	-

2. Сведения о характерных точках границ объекта

Обозначение характерных точек границ	Существующие координаты, м		Измененные (уточненные) координаты, м		Метод определения координат характерной точки	Средняя квадратическая погрешность положения характерной точки (Mt), м	Описание обозначения точки на местности (при наличии)
	X	Y	X	Y			
1	2	3	4	5	6	7	8
1966	-	-	479538.20	2210512.28	Картометрический метод	5.0	-
1967	-	-	479557.73	2210495.13	Картометрический метод	5.0	-
1968	-	-	479573.51	2210481.27	Картометрический метод	5.0	-
1969	-	-	479602.16	2210456.11	Картометрический метод	5.0	-
1970	-	-	479626.10	2210435.08	Картометрический метод	5.0	-
1971	-	-	479745.38	2210338.08	Картометрический метод	5.0	-
1972	-	-	479795.92	2210303.06	Картометрический метод	5.0	-
1973	-	-	479844.81	2210264.94	Картометрический метод	5.0	-
1974	-	-	479846.75	2210263.42	Картометрический метод	5.0	-
1975	-	-	479870.33	2210259.05	Картометрический метод	5.0	-
1976	-	-	479893.10	2210257.02	Картометрический метод	5.0	-
1977	-	-	479931.68	2210277.98	Картометрический метод	5.0	-
1978	-	-	479984.53	2210318.17	Картометрический метод	5.0	-
1979	-	-	480018.78	2210281.70	Картометрический метод	5.0	-
1980	-	-	479972.12	2210234.05	Картометрический метод	5.0	-
1981	-	-	479956.71	2210218.32	Картометрический метод	5.0	-
1982	-	-	479938.52	2210199.74	Картометрический метод	5.0	-
1983	-	-	479908.36	2210168.94	Картометрический метод	5.0	-
1984	-	-	479905.40	2210165.92	Картометрический метод	5.0	-
1985	-	-	479876.83	2210134.46	Картометрический метод	5.0	-
1986	-	-	479841.60	2210095.65	Картометрический метод	5.0	-
1987	-	-	479832.47	2210089.37	Картометрический метод	5.0	-
1988	-	-	479801.23	2210067.89	Картометрический метод	5.0	-
1989	-	-	479715.68	2210009.06	Картометрический метод	5.0	-
1990	-	-	479698.04	2210024.62	Картометрический метод	5.0	-

2. Сведения о характерных точках границ объекта							
Обозначение характерных точек границ	Существующие координаты, м		Измененные (уточненные) координаты, м		Метод определения координат характерной точки	Средняя квадратическая погрешность положения характерной точки (Mt), м	Описание обозначения точки на местности (при наличии)
	X	Y	X	Y			
1	2	3	4	5	6	7	8
1991	-	-	479684.11	2210036.91	Картометрический метод	5.0	-
1992	-	-	479600.41	2210110.75	Картометрический метод	5.0	-
1993	-	-	479508.81	2210009.77	Картометрический метод	5.0	-
1994	-	-	479415.48	2209906.88	Картометрический метод	5.0	-
1995	-	-	479382.23	2209870.23	Картометрический метод	5.0	-
1996	-	-	479364.11	2209888.83	Картометрический метод	5.0	-
1997	-	-	479328.52	2209925.36	Картометрический метод	5.0	-
1998	-	-	479072.50	2210188.14	Картометрический метод	5.0	-
1999	-	-	479041.44	2210220.02	Картометрический метод	5.0	-
2000	-	-	478904.20	2210360.88	Картометрический метод	5.0	-
2001	-	-	478925.92	2210385.88	Картометрический метод	5.0	-
2002	-	-	478972.99	2210440.04	Картометрический метод	5.0	-
2003	-	-	478992.07	2210462.00	Картометрический метод	5.0	-
2004	-	-	479039.16	2210516.19	Картометрический метод	5.0	-
2005	-	-	479094.84	2210580.26	Картометрический метод	5.0	-
2006	-	-	479212.57	2210715.74	Картометрический метод	5.0	-
1961	-	-	479253.24	2210762.54	Картометрический метод	5.0	-
2007	-	-	478593.75	2212932.14	Картометрический метод	5.0	-
2008	-	-	478592.63	2212912.19	Картометрический метод	5.0	-
2009	-	-	478591.51	2212892.19	Картометрический метод	5.0	-
2010	-	-	478590.20	2212869.25	Картометрический метод	5.0	-
2011	-	-	478588.87	2212845.29	Картометрический метод	5.0	-
2012	-	-	478587.45	2212820.32	Картометрический метод	5.0	-
2013	-	-	478587.40	2212819.33	Картометрический метод	5.0	-
2014	-	-	478586.93	2212809.03	Картометрический метод	5.0	-

2. Сведения о характерных точках границ объекта							
Обозначение характерных точек границ	Существующие координаты, м		Измененные (уточненные) координаты, м		Метод определения координат характерной точки	Средняя квадратическая погрешность положения характерной точки (Mt), м	Описание обозначения точки на местности (при наличии)
	X	Y	X	Y			
1	2	3	4	5	6	7	8
2015	-	-	478587.24	2212800.52	Картометрический метод	5.0	-
2016	-	-	478586.83	2212758.73	Картометрический метод	5.0	-
2017	-	-	478585.55	2212718.64	Картометрический метод	5.0	-
2018	-	-	478584.22	2212709.57	Картометрический метод	5.0	-
2019	-	-	478583.91	2212696.72	Картометрический метод	5.0	-
2020	-	-	478583.08	2212669.12	Картометрический метод	5.0	-
2021	-	-	478581.73	2212628.99	Картометрический метод	5.0	-
2022	-	-	478580.69	2212596.75	Картометрический метод	5.0	-
2023	-	-	478579.71	2212589.03	Картометрический метод	5.0	-
2024	-	-	478574.54	2212549.35	Картометрический метод	5.0	-
2025	-	-	478574.52	2212549.35	Картометрический метод	5.0	-
2026	-	-	478569.47	2212509.68	Картометрический метод	5.0	-
2027	-	-	478566.93	2212489.85	Картометрический метод	5.0	-
2028	-	-	478567.14	2212475.13	Картометрический метод	5.0	-
2029	-	-	478565.68	2212441.92	Картометрический метод	5.0	-
2030	-	-	478554.84	2212435.22	Картометрический метод	5.0	-
2031	-	-	478539.57	2212425.72	Картометрический метод	5.0	-
2032	-	-	478514.60	2212410.18	Картометрический метод	5.0	-
2033	-	-	478500.82	2212436.89	Картометрический метод	5.0	-
2034	-	-	478488.61	2212464.16	Картометрический метод	5.0	-
2035	-	-	478481.29	2212461.24	Картометрический метод	5.0	-
2036	-	-	478487.35	2212368.79	Картометрический метод	5.0	-
2037	-	-	478492.12	2212296.08	Картометрический метод	5.0	-
2038	-	-	478438.12	2212270.78	Картометрический метод	5.0	-
2039	-	-	478400.74	2212254.06	Картометрический метод	5.0	-

2. Сведения о характерных точках границ объекта							
Обозначение характерных точек границ	Существующие координаты, м		Измененные (уточненные) координаты, м		Метод определения координат характерной точки	Средняя квадратическая погрешность положения характерной точки (Mt), м	Описание обозначения точки на местности (при наличии)
	X	Y	X	Y			
1	2	3	4	5	6	7	8
2040	-	-	478364.76	2212237.96	Картометрический метод	5.0	-
2041	-	-	478339.13	2212226.48	Картометрический метод	5.0	-
2042	-	-	478328.93	2212221.08	Картометрический метод	5.0	-
2043	-	-	478294.08	2212202.60	Картометрический метод	5.0	-
2044	-	-	478283.80	2212197.16	Картометрический метод	5.0	-
2045	-	-	478263.10	2212181.29	Картометрический метод	5.0	-
2046	-	-	478233.88	2212154.79	Картометрический метод	5.0	-
2047	-	-	478204.62	2212128.26	Картометрический метод	5.0	-
2048	-	-	478142.47	2212071.92	Картометрический метод	5.0	-
2049	-	-	478104.25	2212037.27	Картометрический метод	5.0	-
2050	-	-	478092.25	2212066.91	Картометрический метод	5.0	-
2051	-	-	478085.20	2212084.33	Картометрический метод	5.0	-
2052	-	-	478081.23	2212101.66	Картометрический метод	5.0	-
2053	-	-	478073.58	2212135.08	Картометрический метод	5.0	-
2054	-	-	478067.70	2212160.71	Картометрический метод	5.0	-
2055	-	-	478061.82	2212186.38	Картометрический метод	5.0	-
2056	-	-	478055.94	2212211.98	Картометрический метод	5.0	-
2057	-	-	478050.08	2212237.63	Картометрический метод	5.0	-
2058	-	-	478044.19	2212263.32	Картометрический метод	5.0	-
2059	-	-	478038.30	2212288.98	Картометрический метод	5.0	-
2060	-	-	478032.44	2212314.62	Картометрический метод	5.0	-
2061	-	-	478026.59	2212340.16	Картометрический метод	5.0	-
2062	-	-	478020.67	2212365.93	Картометрический метод	5.0	-
2063	-	-	478014.82	2212391.50	Картометрический метод	5.0	-
2064	-	-	478008.93	2212417.21	Картометрический метод	5.0	-

2. Сведения о характерных точках границ объекта

Обозначение характерных точек границ	Существующие координаты, м		Измененные (уточненные) координаты, м		Метод определения координат характерной точки	Средняя квадратическая погрешность положения характерной точки (Mt), м	Описание обозначения точки на местности (при наличии)
	X	Y	X	Y			
1	2	3	4	5	6	7	8
2065	-	-	478003.06	2212442.85	Картометрический метод	5.0	-
2066	-	-	477997.19	2212468.46	Картометрический метод	5.0	-
2067	-	-	477991.35	2212493.95	Картометрический метод	5.0	-
2068	-	-	477985.46	2212519.66	Картометрический метод	5.0	-
2069	-	-	477979.59	2212545.26	Картометрический метод	5.0	-
2070	-	-	477973.67	2212571.11	Картометрический метод	5.0	-
2071	-	-	477967.79	2212596.79	Картометрический метод	5.0	-
2072	-	-	477961.92	2212622.40	Картометрический метод	5.0	-
2073	-	-	477956.02	2212648.10	Картометрический метод	5.0	-
2074	-	-	477950.16	2212673.77	Картометрический метод	5.0	-
2075	-	-	477948.41	2212681.32	Картометрический метод	5.0	-
2076	-	-	477945.76	2212700.22	Картометрический метод	5.0	-
2077	-	-	477938.84	2212749.66	Картометрический метод	5.0	-
2078	-	-	477933.19	2212790.03	Картометрический метод	5.0	-
2079	-	-	478029.33	2212798.33	Картометрический метод	5.0	-
2080	-	-	478023.61	2212850.38	Картометрический метод	5.0	-
2081	-	-	478019.33	2212889.32	Картометрический метод	5.0	-
2082	-	-	478040.72	2212890.87	Картометрический метод	5.0	-
2083	-	-	478059.34	2212892.22	Картометрический метод	5.0	-
2084	-	-	478078.27	2212893.59	Картометрический метод	5.0	-
2085	-	-	478097.06	2212894.95	Картометрический метод	5.0	-
2086	-	-	478115.96	2212896.32	Картометрический метод	5.0	-
2087	-	-	478117.67	2212896.44	Картометрический метод	5.0	-
2088	-	-	478117.79	2212911.86	Картометрический метод	5.0	-
2089	-	-	478164.23	2212913.65	Картометрический метод	5.0	-

2. Сведения о характерных точках границ объекта							
Обозначение характерных точек границ	Существующие координаты, м		Измененные (уточненные) координаты, м		Метод определения координат характерной точки	Средняя квадратическая погрешность положения характерной точки (Mt), м	Описание обозначения точки на местности (при наличии)
	X	Y	X	Y			
1	2	3	4	5	6	7	8
2090	-	-	478186.56	2212914.84	Картометрический метод	5.0	-
2091	-	-	478195.08	2212919.08	Картометрический метод	5.0	-
2092	-	-	478224.46	2212919.23	Картометрический метод	5.0	-
2093	-	-	478249.45	2212920.03	Картометрический метод	5.0	-
2094	-	-	478274.44	2212920.78	Картометрический метод	5.0	-
2095	-	-	478299.43	2212922.14	Картометрический метод	5.0	-
2096	-	-	478324.41	2212922.87	Картометрический метод	5.0	-
2097	-	-	478349.40	2212923.66	Картометрический метод	5.0	-
2098	-	-	478384.38	2212924.78	Картометрический метод	5.0	-
2099	-	-	478392.88	2212925.05	Картометрический метод	5.0	-
2100	-	-	478417.87	2212925.85	Картометрический метод	5.0	-
2101	-	-	478442.86	2212926.41	Картометрический метод	5.0	-
2102	-	-	478467.85	2212926.89	Картометрический метод	5.0	-
2103	-	-	478467.84	2212927.87	Картометрический метод	5.0	-
2104	-	-	478492.84	2212928.35	Картометрический метод	5.0	-
2105	-	-	478492.86	2212927.37	Картометрический метод	5.0	-
2106	-	-	478517.85	2212927.85	Картометрический метод	5.0	-
2107	-	-	478542.83	2212929.33	Картометрический метод	5.0	-
2007	-	-	478593.75	2212932.14	Картометрический метод	5.0	-
2108	-	-	463592.88	2218903.22	Картометрический метод	5.0	-
2109	-	-	463597.22	2218901.88	Картометрический метод	5.0	-
2110	-	-	463601.66	2218899.02	Картометрический метод	5.0	-
2111	-	-	463605.38	2218894.90	Картометрический метод	5.0	-
2112	-	-	463605.30	2218891.33	Картометрический метод	5.0	-
2113	-	-	463601.80	2218883.34	Картометрический метод	5.0	-

2. Сведения о характерных точках границ объекта							
Обозначение характерных точек границ	Существующие координаты, м		Измененные (уточненные) координаты, м		Метод определения координат характерной точки	Средняя квадратическая погрешность положения характерной точки (Mt), м	Описание обозначения точки на местности (при наличии)
	X	Y	X	Y			
1	2	3	4	5	6	7	8
2114	-	-	463602.10	2218878.41	Картометрический метод	5.0	-
2115	-	-	463603.51	2218872.77	Картометрический метод	5.0	-
2116	-	-	463605.61	2218861.61	Картометрический метод	5.0	-
2117	-	-	463606.03	2218850.97	Картометрический метод	5.0	-
2118	-	-	463611.24	2218843.40	Картометрический метод	5.0	-
2119	-	-	463617.33	2218841.80	Картометрический метод	5.0	-
2120	-	-	463618.25	2218841.04	Картометрический метод	5.0	-
2121	-	-	463624.71	2218842.14	Картометрический метод	5.0	-
2122	-	-	463630.96	2218847.27	Картометрический метод	5.0	-
2123	-	-	463639.97	2218861.29	Картометрический метод	5.0	-
2124	-	-	463641.94	2218863.18	Картометрический метод	5.0	-
2125	-	-	463648.17	2218866.01	Картометрический метод	5.0	-
2126	-	-	463654.47	2218866.10	Картометрический метод	5.0	-
2127	-	-	463660.56	2218863.77	Картометрический метод	5.0	-
2128	-	-	463665.08	2218856.76	Картометрический метод	5.0	-
2129	-	-	463670.39	2218846.97	Картометрический метод	5.0	-
2130	-	-	463671.37	2218837.67	Картометрический метод	5.0	-
2131	-	-	463665.93	2218829.73	Картометрический метод	5.0	-
2132	-	-	463661.76	2218819.43	Картометрический метод	5.0	-
2133	-	-	463661.27	2218811.82	Картометрический метод	5.0	-
2134	-	-	463665.06	2218804.85	Картометрический метод	5.0	-
2135	-	-	463672.63	2218802.13	Картометрический метод	5.0	-
2136	-	-	463677.02	2218802.06	Картометрический метод	5.0	-
2137	-	-	463678.58	2218801.25	Картометрический метод	5.0	-
2138	-	-	463689.23	2218802.27	Картометрический метод	5.0	-

2. Сведения о характерных точках границ объекта							
Обозначение характерных точек границ	Существующие координаты, м		Измененные (уточненные) координаты, м		Метод определения координат характерной точки	Средняя квадратическая погрешность положения характерной точки (Mt), м	Описание обозначения точки на местности (при наличии)
	X	Y	X	Y			
1	2	3	4	5	6	7	8
2139	-	-	463695.25	2218809.17	Картометрический метод	5.0	-
2140	-	-	463699.63	2218817.94	Картометрический метод	5.0	-
2141	-	-	463705.81	2218822.60	Картометрический метод	5.0	-
2142	-	-	463714.11	2218821.05	Картометрический метод	5.0	-
2143	-	-	463722.19	2218813.74	Картометрический метод	5.0	-
2144	-	-	463729.49	2218800.58	Картометрический метод	5.0	-
2145	-	-	463751.72	2218783.16	Картометрический метод	5.0	-
2146	-	-	463759.91	2218782.86	Картометрический метод	5.0	-
2147	-	-	463765.85	2218785.67	Картометрический метод	5.0	-
2148	-	-	463769.66	2218791.05	Картометрический метод	5.0	-
2149	-	-	463783.98	2218817.01	Картометрический метод	5.0	-
2150	-	-	463785.80	2218818.99	Картометрический метод	5.0	-
2151	-	-	463793.75	2218817.27	Картометрический метод	5.0	-
2152	-	-	463801.84	2218819.34	Картометрический метод	5.0	-
2153	-	-	463806.17	2218826.22	Картометрический метод	5.0	-
2154	-	-	463805.24	2218840.43	Картометрический метод	5.0	-
2155	-	-	463808.77	2218844.36	Картометрический метод	5.0	-
2156	-	-	463811.15	2218845.79	Картометрический метод	5.0	-
2157	-	-	463814.29	2218847.06	Картометрический метод	5.0	-
2158	-	-	463824.67	2218850.53	Картометрический метод	5.0	-
2159	-	-	463828.63	2218850.38	Картометрический метод	5.0	-
2160	-	-	463829.71	2218849.98	Картометрический метод	5.0	-
2161	-	-	463831.79	2218846.50	Картометрический метод	5.0	-
2162	-	-	463833.70	2218839.75	Картометрический метод	5.0	-
2163	-	-	463834.42	2218823.66	Картометрический метод	5.0	-

2. Сведения о характерных точках границ объекта							
Обозначение характерных точек границ	Существующие координаты, м		Измененные (уточненные) координаты, м		Метод определения координат характерной точки	Средняя квадратическая погрешность положения характерной точки (Mt), м	Описание обозначения точки на местности (при наличии)
	X	Y	X	Y			
1	2	3	4	5	6	7	8
2164	-	-	463835.94	2218814.92	Картометрический метод	5.0	-
2165	-	-	463834.02	2218810.74	Картометрический метод	5.0	-
2166	-	-	463830.10	2218805.27	Картометрический метод	5.0	-
2167	-	-	463830.83	2218796.97	Картометрический метод	5.0	-
2168	-	-	463835.19	2218777.58	Картометрический метод	5.0	-
2169	-	-	463839.92	2218766.13	Картометрический метод	5.0	-
2170	-	-	463844.87	2218761.01	Картометрический метод	5.0	-
2171	-	-	463857.72	2218756.58	Картометрический метод	5.0	-
2172	-	-	463859.04	2218756.47	Картометрический метод	5.0	-
2173	-	-	463885.90	2218738.05	Картометрический метод	5.0	-
2174	-	-	463885.92	2218736.29	Картометрический метод	5.0	-
2175	-	-	463891.23	2218730.49	Картометрический метод	5.0	-
2176	-	-	463901.21	2218726.57	Картометрический метод	5.0	-
2177	-	-	463910.62	2218718.54	Картометрический метод	5.0	-
2178	-	-	463914.26	2218708.78	Картометрический метод	5.0	-
2179	-	-	463923.85	2218685.64	Картометрический метод	5.0	-
2180	-	-	463934.17	2218659.44	Картометрический метод	5.0	-
2181	-	-	463936.14	2218652.70	Картометрический метод	5.0	-
2182	-	-	463936.50	2218644.28	Картометрический метод	5.0	-
2183	-	-	463937.47	2218630.07	Картометрический метод	5.0	-
2184	-	-	463939.79	2218618.30	Картометрический метод	5.0	-
2185	-	-	463944.47	2218611.50	Картометрический метод	5.0	-
2186	-	-	463952.89	2218604.62	Картометрический метод	5.0	-
2187	-	-	463958.14	2218603.13	Картометрический метод	5.0	-
2188	-	-	463957.00	2218582.43	Картометрический метод	5.0	-

2. Сведения о характерных точках границ объекта							
Обозначение характерных точек границ	Существующие координаты, м		Измененные (уточненные) координаты, м		Метод определения координат характерной точки	Средняя квадратическая погрешность положения характерной точки (Mt), м	Описание обозначения точки на местности (при наличии)
	X	Y	X	Y			
1	2	3	4	5	6	7	8
2189	-	-	463952.08	2218571.42	Картометрический метод	5.0	-
2190	-	-	463947.67	2218567.41	Картометрический метод	5.0	-
2191	-	-	463927.12	2218557.54	Картометрический метод	5.0	-
2192	-	-	463917.83	2218546.03	Картометрический метод	5.0	-
2193	-	-	463914.74	2218534.28	Картометрический метод	5.0	-
2194	-	-	463913.87	2218518.98	Картометрический метод	5.0	-
2195	-	-	463916.19	2218512.46	Картометрический метод	5.0	-
2196	-	-	463920.37	2218508.20	Картометрический метод	5.0	-
2197	-	-	463933.98	2218499.29	Картометрический метод	5.0	-
2198	-	-	463938.77	2218492.90	Картометрический метод	5.0	-
2199	-	-	463944.68	2218480.35	Картометрический метод	5.0	-
2200	-	-	463946.15	2218475.06	Картометрический метод	5.0	-
2201	-	-	463946.04	2218468.98	Картометрический метод	5.0	-
2202	-	-	463944.52	2218465.47	Картометрический метод	5.0	-
2203	-	-	463937.38	2218461.76	Картометрический метод	5.0	-
2204	-	-	463935.43	2218454.94	Картометрический метод	5.0	-
2205	-	-	463936.69	2218442.51	Картометрический метод	5.0	-
2206	-	-	463940.24	2218432.90	Картометрический метод	5.0	-
2207	-	-	463951.69	2218423.90	Картометрический метод	5.0	-
2208	-	-	463959.54	2218419.35	Картометрический метод	5.0	-
2209	-	-	463965.89	2218416.28	Картометрический метод	5.0	-
2210	-	-	463970.55	2218418.22	Картометрический метод	5.0	-
2211	-	-	463973.99	2218419.65	Картометрический метод	5.0	-
2212	-	-	463973.97	2218420.76	Картометрический метод	5.0	-
2213	-	-	463982.44	2218412.53	Картометрический метод	5.0	-

2. Сведения о характерных точках границ объекта							
Обозначение характерных точек границ	Существующие координаты, м		Измененные (уточненные) координаты, м		Метод определения координат характерной точки	Средняя квадратическая погрешность положения характерной точки (Mt), м	Описание обозначения точки на местности (при наличии)
	X	Y	X	Y			
1	2	3	4	5	6	7	8
2214	-	-	464003.60	2218422.38	Картометрический метод	5.0	-
2215	-	-	464046.08	2218442.16	Картометрический метод	5.0	-
2216	-	-	464050.15	2218396.17	Картометрический метод	5.0	-
2217	-	-	464070.74	2218391.89	Картометрический метод	5.0	-
2218	-	-	464072.19	2218391.37	Картометрический метод	5.0	-
2219	-	-	464072.06	2218391.27	Картометрический метод	5.0	-
2220	-	-	464055.85	2218380.04	Картометрический метод	5.0	-
2221	-	-	464044.50	2218361.38	Картометрический метод	5.0	-
2222	-	-	464055.38	2218317.70	Картометрический метод	5.0	-
2223	-	-	464020.31	2218269.60	Картометрический метод	5.0	-
2224	-	-	464118.84	2218189.27	Картометрический метод	5.0	-
2225	-	-	464015.82	2218028.19	Картометрический метод	5.0	-
2226	-	-	464247.69	2217786.69	Картометрический метод	5.0	-
2227	-	-	464352.11	2217728.50	Картометрический метод	5.0	-
2228	-	-	464345.11	2217713.88	Картометрический метод	5.0	-
2229	-	-	464323.12	2217696.93	Картометрический метод	5.0	-
2230	-	-	464279.01	2217662.91	Картометрический метод	5.0	-
2231	-	-	464262.54	2217643.40	Картометрический метод	5.0	-
2232	-	-	464248.77	2217625.29	Картометрический метод	5.0	-
2233	-	-	464205.39	2217574.99	Картометрический метод	5.0	-
2234	-	-	464183.73	2217552.91	Картометрический метод	5.0	-
2235	-	-	464169.90	2217525.32	Картометрический метод	5.0	-
2236	-	-	464165.73	2217518.53	Картометрический метод	5.0	-
2237	-	-	464156.48	2217519.08	Картометрический метод	5.0	-
2238	-	-	464134.33	2217531.77	Картометрический метод	5.0	-

2. Сведения о характерных точках границ объекта							
Обозначение характерных точек границ	Существующие координаты, м		Измененные (уточненные) координаты, м		Метод определения координат характерной точки	Средняя квадратическая погрешность положения характерной точки (Mt), м	Описание обозначения точки на местности (при наличии)
	X	Y	X	Y			
1	2	3	4	5	6	7	8
2239	-	-	464132.95	2217532.56	Картометрический метод	5.0	-
2240	-	-	464124.26	2217537.40	Картометрический метод	5.0	-
2241	-	-	464110.41	2217543.88	Картометрический метод	5.0	-
2242	-	-	464086.15	2217555.24	Картометрический метод	5.0	-
2243	-	-	464061.88	2217566.58	Картометрический метод	5.0	-
2244	-	-	464037.61	2217577.94	Картометрический метод	5.0	-
2245	-	-	464013.35	2217589.29	Картометрический метод	5.0	-
2246	-	-	463989.40	2217600.50	Картометрический метод	5.0	-
2247	-	-	463965.47	2217611.70	Картометрический метод	5.0	-
2248	-	-	463947.83	2217619.94	Картометрический метод	5.0	-
2249	-	-	463935.78	2217625.58	Картометрический метод	5.0	-
2250	-	-	463909.23	2217626.73	Картометрический метод	5.0	-
2251	-	-	463897.62	2217627.22	Картометрический метод	5.0	-
2252	-	-	463876.00	2217621.59	Картометрический метод	5.0	-
2253	-	-	463872.74	2217665.47	Картометрический метод	5.0	-
2254	-	-	463868.91	2217666.17	Картометрический метод	5.0	-
2255	-	-	463824.41	2217674.28	Картометрический метод	5.0	-
2256	-	-	463807.03	2217677.45	Картометрический метод	5.0	-
2257	-	-	463792.18	2217680.16	Картометрический метод	5.0	-
2258	-	-	463738.05	2217690.99	Картометрический метод	5.0	-
2259	-	-	463684.13	2217701.90	Картометрический метод	5.0	-
2260	-	-	463656.28	2217707.54	Картометрический метод	5.0	-
2261	-	-	463616.70	2217720.83	Картометрический метод	5.0	-
2262	-	-	463586.61	2217761.45	Картометрический метод	5.0	-
2263	-	-	463576.65	2217764.81	Картометрический метод	5.0	-

2. Сведения о характерных точках границ объекта							
Обозначение характерных точек границ	Существующие координаты, м		Измененные (уточненные) координаты, м		Метод определения координат характерной точки	Средняя квадратическая погрешность положения характерной точки (Mt), м	Описание обозначения точки на местности (при наличии)
	X	Y	X	Y			
1	2	3	4	5	6	7	8
2264	-	-	463552.04	2217769.58	Картометрический метод	5.0	-
2265	-	-	463488.15	2217784.60	Картометрический метод	5.0	-
2266	-	-	463487.60	2217788.85	Картометрический метод	5.0	-
2267	-	-	463479.74	2217849.42	Картометрический метод	5.0	-
2268	-	-	463477.94	2217863.28	Картометрический метод	5.0	-
2269	-	-	463479.30	2217887.30	Картометрический метод	5.0	-
2270	-	-	463482.77	2217948.83	Картометрический метод	5.0	-
2271	-	-	463472.32	2217971.98	Картометрический метод	5.0	-
2272	-	-	463470.48	2217971.74	Картометрический метод	5.0	-
2273	-	-	463470.28	2217971.74	Картометрический метод	5.0	-
2274	-	-	463470.26	2217972.74	Картометрический метод	5.0	-
2275	-	-	463455.36	2217972.40	Картометрический метод	5.0	-
2276	-	-	463435.20	2217960.31	Картометрический метод	5.0	-
2277	-	-	463426.30	2217954.94	Картометрический метод	5.0	-
2278	-	-	463414.48	2217957.51	Картометрический метод	5.0	-
2279	-	-	463401.23	2217972.58	Картометрический метод	5.0	-
2280	-	-	463417.17	2218003.86	Картометрический метод	5.0	-
2281	-	-	463413.42	2218007.39	Картометрический метод	5.0	-
2282	-	-	463394.46	2218025.30	Картометрический метод	5.0	-
2283	-	-	463443.87	2218058.00	Картометрический метод	5.0	-
2284	-	-	463461.59	2218069.70	Картометрический метод	5.0	-
2285	-	-	463476.89	2218080.47	Картометрический метод	5.0	-
2286	-	-	463508.36	2218102.63	Картометрический метод	5.0	-
2287	-	-	463509.95	2218103.75	Картометрический метод	5.0	-
2288	-	-	463528.34	2218121.62	Картометрический метод	5.0	-

2. Сведения о характерных точках границ объекта							
Обозначение характерных точек границ	Существующие координаты, м		Измененные (уточненные) координаты, м		Метод определения координат характерной точки	Средняя квадратическая погрешность положения характерной точки (Mt), м	Описание обозначения точки на местности (при наличии)
	X	Y	X	Y			
1	2	3	4	5	6	7	8
2289	-	-	463557.98	2218133.56	Картометрический метод	5.0	-
2290	-	-	463571.59	2218126.32	Картометрический метод	5.0	-
2291	-	-	463595.33	2218084.21	Картометрический метод	5.0	-
2292	-	-	463615.02	2218022.70	Картометрический метод	5.0	-
2293	-	-	463629.29	2217978.13	Картометрический метод	5.0	-
2294	-	-	463628.59	2217965.14	Картометрический метод	5.0	-
2295	-	-	463625.62	2217909.83	Картометрический метод	5.0	-
2296	-	-	463625.92	2217907.24	Картометрический метод	5.0	-
2297	-	-	463629.25	2217878.72	Картометрический метод	5.0	-
2298	-	-	463629.54	2217876.24	Картометрический метод	5.0	-
2299	-	-	463635.93	2217852.62	Картометрический метод	5.0	-
2300	-	-	463641.47	2217832.16	Картометрический метод	5.0	-
2301	-	-	463637.32	2217790.65	Картометрический метод	5.0	-
2302	-	-	463698.18	2217782.88	Картометрический метод	5.0	-
2303	-	-	463753.63	2217775.80	Картометрический метод	5.0	-
2304	-	-	463804.10	2217769.35	Картометрический метод	5.0	-
2305	-	-	463825.68	2217790.99	Картометрический метод	5.0	-
2306	-	-	463841.03	2217806.41	Картометрический метод	5.0	-
2307	-	-	463849.33	2217810.93	Картометрический метод	5.0	-
2308	-	-	463869.76	2217822.11	Картометрический метод	5.0	-
2309	-	-	463928.86	2217998.15	Картометрический метод	5.0	-
2310	-	-	463810.74	2218200.17	Картометрический метод	5.0	-
2311	-	-	463984.93	2218299.64	Картометрический метод	5.0	-
2312	-	-	463911.98	2218389.90	Картометрический метод	5.0	-
2313	-	-	463855.53	2218487.21	Картометрический метод	5.0	-

2. Сведения о характерных точках границ объекта							
Обозначение характерных точек границ	Существующие координаты, м		Измененные (уточненные) координаты, м		Метод определения координат характерной точки	Средняя квадратическая погрешность положения характерной точки (Mt), м	Описание обозначения точки на местности (при наличии)
	X	Y	X	Y			
1	2	3	4	5	6	7	8
2314	-	-	463844.34	2218571.73	Картометрический метод	5.0	-
2315	-	-	463831.93	2218628.02	Картометрический метод	5.0	-
2316	-	-	463779.40	2218691.39	Картометрический метод	5.0	-
2317	-	-	463608.79	2218683.89	Картометрический метод	5.0	-
2318	-	-	463588.44	2218637.68	Картометрический метод	5.0	-
2319	-	-	463541.64	2218563.02	Картометрический метод	5.0	-
2320	-	-	463517.37	2218486.10	Картометрический метод	5.0	-
2321	-	-	463489.84	2218433.49	Картометрический метод	5.0	-
2322	-	-	463441.85	2218505.73	Картометрический метод	5.0	-
2323	-	-	463433.69	2218517.33	Картометрический метод	5.0	-
2324	-	-	463438.40	2218552.86	Картометрический метод	5.0	-
2325	-	-	463432.87	2218555.26	Картометрический метод	5.0	-
2326	-	-	463381.70	2218577.06	Картометрический метод	5.0	-
2327	-	-	463391.87	2218596.25	Картометрический метод	5.0	-
2328	-	-	463385.30	2218605.33	Картометрический метод	5.0	-
2329	-	-	463390.88	2218610.27	Картометрический метод	5.0	-
2330	-	-	463409.34	2218626.63	Картометрический метод	5.0	-
2331	-	-	463429.71	2218644.68	Картометрический метод	5.0	-
2332	-	-	463452.14	2218664.57	Картометрический метод	5.0	-
2333	-	-	463479.76	2218689.06	Картометрический метод	5.0	-
2334	-	-	463482.38	2218692.85	Картометрический метод	5.0	-
2335	-	-	463496.69	2218713.49	Картометрический метод	5.0	-
2336	-	-	463498.39	2218715.95	Картометрический метод	5.0	-
2337	-	-	463523.42	2218754.62	Картометрический метод	5.0	-
2338	-	-	463542.99	2218799.31	Картометрический метод	5.0	-

2. Сведения о характерных точках границ объекта							
Обозначение характерных точек границ	Существующие координаты, м		Измененные (уточненные) координаты, м		Метод определения координат характерной точки	Средняя квадратическая погрешность положения характерной точки (Mt), м	Описание обозначения точки на местности (при наличии)
	X	Y	X	Y			
1	2	3	4	5	6	7	8
2339	-	-	463577.48	2218878.12	Картометрический метод	5.0	-
2340	-	-	463581.98	2218891.84	Картометрический метод	5.0	-
2341	-	-	463584.12	2218898.47	Картометрический метод	5.0	-
2342	-	-	463589.79	2218903.05	Картометрический метод	5.0	-
2108	-	-	463592.88	2218903.22	Картометрический метод	5.0	-
2343	-	-	466854.24	2215303.32	Картометрический метод	5.0	-
2344	-	-	466987.68	2215273.01	Картометрический метод	5.0	-
2345	-	-	466987.85	2215273.10	Картометрический метод	5.0	-
2346	-	-	467007.42	2215268.66	Картометрический метод	5.0	-
2347	-	-	467028.56	2215262.09	Картометрический метод	5.0	-
2348	-	-	467028.62	2215261.94	Картометрический метод	5.0	-
2349	-	-	467060.18	2215252.12	Картометрический метод	5.0	-
2350	-	-	467088.89	2215238.88	Картометрический метод	5.0	-
2351	-	-	467231.78	2215179.96	Картометрический метод	5.0	-
2352	-	-	467183.89	2215153.41	Картометрический метод	5.0	-
2353	-	-	467144.34	2215131.49	Картометрический метод	5.0	-
2354	-	-	467109.67	2215112.28	Картометрический метод	5.0	-
2355	-	-	467092.74	2215102.90	Картометрический метод	5.0	-
2356	-	-	467053.06	2215080.90	Картометрический метод	5.0	-
2357	-	-	467013.36	2215058.90	Картометрический метод	5.0	-
2358	-	-	467001.42	2215052.29	Картометрический метод	5.0	-
2359	-	-	466960.64	2215029.69	Картометрический метод	5.0	-
2360	-	-	467002.44	2214981.81	Картометрический метод	5.0	-
2361	-	-	467048.46	2214929.05	Картометрический метод	5.0	-
2362	-	-	467056.21	2214920.24	Картометрический метод	5.0	-

2. Сведения о характерных точках границ объекта							
Обозначение характерных точек границ	Существующие координаты, м		Измененные (уточненные) координаты, м		Метод определения координат характерной точки	Средняя квадратическая погрешность положения характерной точки (Mt), м	Описание обозначения точки на местности (при наличии)
	X	Y	X	Y			
1	2	3	4	5	6	7	8
2363	-	-	467099.91	2214870.39	Картометрический метод	5.0	-
2364	-	-	467108.23	2214860.85	Картометрический метод	5.0	-
2365	-	-	467147.68	2214815.84	Картометрический метод	5.0	-
2366	-	-	467201.11	2214755.00	Картометрический метод	5.0	-
2367	-	-	467211.98	2214742.60	Картометрический метод	5.0	-
2368	-	-	467241.34	2214709.05	Картометрический метод	5.0	-
2369	-	-	467273.46	2214672.39	Картометрический метод	5.0	-
2370	-	-	467242.47	2214652.34	Картометрический метод	5.0	-
2371	-	-	467226.87	2214644.26	Картометрический метод	5.0	-
2372	-	-	467188.27	2214617.97	Картометрический метод	5.0	-
2373	-	-	467131.46	2214584.47	Картометрический метод	5.0	-
2374	-	-	467126.91	2214590.27	Картометрический метод	5.0	-
2375	-	-	467109.86	2214611.98	Картометрический метод	5.0	-
2376	-	-	467100.00	2214604.14	Картометрический метод	5.0	-
2377	-	-	467083.41	2214590.90	Картометрический метод	5.0	-
2378	-	-	467094.02	2214577.34	Картометрический метод	5.0	-
2379	-	-	467080.95	2214573.41	Картометрический метод	5.0	-
2380	-	-	467063.52	2214594.54	Картометрический метод	5.0	-
2381	-	-	467045.50	2214616.01	Картометрический метод	5.0	-
2382	-	-	467019.14	2214592.64	Картометрический метод	5.0	-
2383	-	-	467013.04	2214586.28	Картометрический метод	5.0	-
2384	-	-	467003.13	2214593.58	Картометрический метод	5.0	-
2385	-	-	466994.28	2214586.30	Картометрический метод	5.0	-
2386	-	-	466987.56	2214594.41	Картометрический метод	5.0	-
2387	-	-	466947.84	2214588.07	Картометрический метод	5.0	-

2. Сведения о характерных точках границ объекта							
Обозначение характерных точек границ	Существующие координаты, м		Измененные (уточненные) координаты, м		Метод определения координат характерной точки	Средняя квадратическая погрешность положения характерной точки (Mt), м	Описание обозначения точки на местности (при наличии)
	X	Y	X	Y			
1	2	3	4	5	6	7	8
2388	-	-	466944.39	2214588.15	Картометрический метод	5.0	-
2389	-	-	466914.42	2214590.99	Картометрический метод	5.0	-
2390	-	-	466788.95	2214642.32	Картометрический метод	5.0	-
2391	-	-	466675.27	2214695.83	Картометрический метод	5.0	-
2392	-	-	466566.72	2214740.81	Картометрический метод	5.0	-
2393	-	-	466531.79	2214753.33	Картометрический метод	5.0	-
2394	-	-	466523.02	2214758.92	Картометрический метод	5.0	-
2395	-	-	466511.22	2214763.82	Картометрический метод	5.0	-
2396	-	-	466508.76	2214818.21	Картометрический метод	5.0	-
2397	-	-	466507.33	2214850.04	Картометрический метод	5.0	-
2398	-	-	466505.81	2214883.40	Картометрический метод	5.0	-
2399	-	-	466504.71	2214907.61	Картометрический метод	5.0	-
2400	-	-	466504.54	2214934.59	Картометрический метод	5.0	-
2401	-	-	466504.41	2214953.47	Картометрический метод	5.0	-
2402	-	-	466498.17	2215052.42	Картометрический метод	5.0	-
2403	-	-	466497.97	2215056.94	Картометрический метод	5.0	-
2404	-	-	466497.78	2215086.40	Картометрический метод	5.0	-
2405	-	-	466497.63	2215109.86	Картометрический метод	5.0	-
2406	-	-	466629.70	2215129.18	Картометрический метод	5.0	-
2407	-	-	466792.53	2215105.75	Картометрический метод	5.0	-
2343	-	-	466854.24	2215303.32	Картометрический метод	5.0	-
2408	-	-	474498.10	2210841.14	Картометрический метод	5.0	-
2409	-	-	474488.72	2210795.36	Картометрический метод	5.0	-
2410	-	-	474485.83	2210781.24	Картометрический метод	5.0	-
2411	-	-	474493.94	2210761.44	Картометрический метод	5.0	-

2. Сведения о характерных точках границ объекта							
Обозначение характерных точек границ	Существующие координаты, м		Измененные (уточненные) координаты, м		Метод определения координат характерной точки	Средняя квадратическая погрешность положения характерной точки (Mt), м	Описание обозначения точки на местности (при наличии)
	X	Y	X	Y			
1	2	3	4	5	6	7	8
2412	-	-	474503.39	2210738.34	Картометрический метод	5.0	-
2413	-	-	474512.87	2210715.17	Картометрический метод	5.0	-
2414	-	-	474522.39	2210691.93	Картометрический метод	5.0	-
2415	-	-	474532.06	2210668.29	Картометрический метод	5.0	-
2416	-	-	474541.30	2210645.73	Картометрический метод	5.0	-
2417	-	-	474551.52	2210620.75	Картометрический метод	5.0	-
2418	-	-	474561.77	2210595.72	Картометрический метод	5.0	-
2419	-	-	474572.38	2210569.78	Картометрический метод	5.0	-
2420	-	-	474583.76	2210541.99	Картометрический метод	5.0	-
2421	-	-	474595.13	2210514.21	Картометрический метод	5.0	-
2422	-	-	474606.51	2210486.40	Картометрический метод	5.0	-
2423	-	-	474614.63	2210466.56	Картометрический метод	5.0	-
2424	-	-	474522.49	2210424.77	Картометрический метод	5.0	-
2425	-	-	474480.40	2210405.67	Картометрический метод	5.0	-
2426	-	-	474473.17	2210401.99	Картометрический метод	5.0	-
2427	-	-	474444.02	2210387.10	Картометрический метод	5.0	-
2428	-	-	474412.25	2210370.86	Картометрический метод	5.0	-
2429	-	-	474377.71	2210353.22	Картометрический метод	5.0	-
2430	-	-	474343.37	2210334.70	Картометрический метод	5.0	-
2431	-	-	474319.32	2210321.73	Картометрический метод	5.0	-
2432	-	-	474313.25	2210319.45	Картометрический метод	5.0	-
2433	-	-	474290.94	2210311.04	Картометрический метод	5.0	-
2434	-	-	474273.88	2210304.61	Картометрический метод	5.0	-
2435	-	-	474261.07	2210301.84	Картометрический метод	5.0	-
2436	-	-	474192.84	2210287.09	Картометрический метод	5.0	-

2. Сведения о характерных точках границ объекта							
Обозначение характерных точек границ	Существующие координаты, м		Измененные (уточненные) координаты, м		Метод определения координат характерной точки	Средняя квадратическая погрешность положения характерной точки (Mt), м	Описание обозначения точки на местности (при наличии)
	X	Y	X	Y			
1	2	3	4	5	6	7	8
2437	-	-	474114.92	2210272.86	Картометрический метод	5.0	-
2438	-	-	474069.23	2210264.53	Картометрический метод	5.0	-
2439	-	-	474034.88	2210258.83	Картометрический метод	5.0	-
2440	-	-	474007.41	2210257.18	Картометрический метод	5.0	-
2441	-	-	473987.26	2210260.54	Картометрический метод	5.0	-
2442	-	-	473968.99	2210267.26	Картометрический метод	5.0	-
2443	-	-	473858.76	2210328.92	Картометрический метод	5.0	-
2444	-	-	473844.34	2210336.99	Картометрический метод	5.0	-
2445	-	-	473816.22	2210349.97	Картометрический метод	5.0	-
2446	-	-	473800.65	2210356.14	Картометрический метод	5.0	-
2447	-	-	473769.52	2210375.59	Картометрический метод	5.0	-
2448	-	-	473735.59	2210393.86	Картометрический метод	5.0	-
2449	-	-	473715.73	2210774.15	Картометрический метод	5.0	-
2450	-	-	473853.57	2210724.23	Картометрический метод	5.0	-
2451	-	-	473861.40	2210721.39	Картометрический метод	5.0	-
2452	-	-	473890.66	2210710.67	Картометрический метод	5.0	-
2453	-	-	473921.18	2210699.49	Картометрический метод	5.0	-
2454	-	-	473951.70	2210688.31	Картометрический метод	5.0	-
2455	-	-	473982.22	2210677.13	Картометрический метод	5.0	-
2456	-	-	474012.73	2210665.96	Картометрический метод	5.0	-
2457	-	-	474065.27	2210646.71	Картометрический метод	5.0	-
2458	-	-	474096.10	2210657.83	Картометрический метод	5.0	-
2459	-	-	474120.43	2210666.61	Картометрический метод	5.0	-
2460	-	-	474121.85	2210667.27	Картометрический метод	5.0	-
2461	-	-	474151.38	2210681.05	Картометрический метод	5.0	-

2. Сведения о характерных точках границ объекта

Обозначение характерных точек границ	Существующие координаты, м		Измененные (уточненные) координаты, м		Метод определения координат характерной точки	Средняя квадратическая погрешность положения характерной точки (Mt), м	Описание обозначения точки на местности (при наличии)
	X	Y	X	Y			
1	2	3	4	5	6	7	8
2462	-	-	474180.87	2210694.81	Картометрический метод	5.0	-
2463	-	-	474210.40	2210708.61	Картометрический метод	5.0	-
2464	-	-	474218.90	2210712.56	Картометрический метод	5.0	-
2465	-	-	474243.37	2210723.81	Картометрический метод	5.0	-
2466	-	-	474281.42	2210741.30	Картометрический метод	5.0	-
2467	-	-	474298.35	2210749.08	Картометрический метод	5.0	-
2468	-	-	474317.81	2210758.03	Картометрический метод	5.0	-
2469	-	-	474352.04	2210776.05	Картометрический метод	5.0	-
2470	-	-	474356.50	2210778.40	Картометрический метод	5.0	-
2471	-	-	474367.92	2210784.42	Картометрический метод	5.0	-
2472	-	-	474373.49	2210787.35	Картометрический метод	5.0	-
2473	-	-	474386.98	2210793.54	Картометрический метод	5.0	-
2474	-	-	474409.01	2210803.64	Картометрический метод	5.0	-
2475	-	-	474423.15	2210809.59	Картометрический метод	5.0	-
2408	-	-	474498.10	2210841.14	Картометрический метод	5.0	-
2476	-	-	477073.76	2210851.34	Картометрический метод	5.0	-
2477	-	-	477077.47	2210818.88	Картометрический метод	5.0	-
2478	-	-	477080.31	2210794.04	Картометрический метод	5.0	-
2479	-	-	477083.15	2210769.19	Картометрический метод	5.0	-
2480	-	-	477085.99	2210744.36	Картометрический метод	5.0	-
2481	-	-	477089.40	2210714.55	Картометрический метод	5.0	-
2482	-	-	477092.81	2210684.74	Картометрический метод	5.0	-
2483	-	-	477095.65	2210659.92	Картометрический метод	5.0	-
2484	-	-	477097.39	2210644.64	Картометрический метод	5.0	-
2485	-	-	477060.43	2210585.92	Картометрический метод	5.0	-

2. Сведения о характерных точках границ объекта							
Обозначение характерных точек границ	Существующие координаты, м		Измененные (уточненные) координаты, м		Метод определения координат характерной точки	Средняя квадратическая погрешность положения характерной точки (Mt), м	Описание обозначения точки на местности (при наличии)
	X	Y	X	Y			
1	2	3	4	5	6	7	8
2486	-	-	477064.40	2210568.15	Картометрический метод	5.0	-
2487	-	-	477017.85	2210516.30	Картометрический метод	5.0	-
2488	-	-	477024.60	2210471.44	Картометрический метод	5.0	-
2489	-	-	477029.44	2210438.01	Картометрический метод	5.0	-
2490	-	-	477034.92	2210402.72	Картометрический метод	5.0	-
2491	-	-	477040.19	2210371.20	Картометрический метод	5.0	-
2492	-	-	477045.36	2210339.29	Картометрический метод	5.0	-
2493	-	-	477050.00	2210308.82	Картометрический метод	5.0	-
2494	-	-	477052.29	2210280.54	Картометрический метод	5.0	-
2495	-	-	477022.15	2210270.71	Картометрический метод	5.0	-
2496	-	-	476986.26	2210261.72	Картометрический метод	5.0	-
2497	-	-	476953.39	2210253.16	Картометрический метод	5.0	-
2498	-	-	476933.61	2210249.23	Картометрический метод	5.0	-
2499	-	-	476920.31	2210213.69	Картометрический метод	5.0	-
2500	-	-	476919.36	2210211.75	Картометрический метод	5.0	-
2501	-	-	476911.81	2210192.66	Картометрический метод	5.0	-
2502	-	-	476908.40	2210171.95	Картометрический метод	5.0	-
2503	-	-	476908.26	2210171.14	Картометрический метод	5.0	-
2504	-	-	476906.92	2210167.62	Картометрический метод	5.0	-
2505	-	-	476906.34	2210159.88	Картометрический метод	5.0	-
2506	-	-	476905.24	2210156.76	Картометрический метод	5.0	-
2507	-	-	476900.22	2210147.85	Картометрический метод	5.0	-
2508	-	-	476899.68	2210146.34	Картометрический метод	5.0	-
2509	-	-	476896.53	2210137.32	Картометрический метод	5.0	-
2510	-	-	476892.78	2210134.12	Картометрический метод	5.0	-

2. Сведения о характерных точках границ объекта							
Обозначение характерных точек границ	Существующие координаты, м		Измененные (уточненные) координаты, м		Метод определения координат характерной точки	Средняя квадратическая погрешность положения характерной точки (Mt), м	Описание обозначения точки на местности (при наличии)
	X	Y	X	Y			
1	2	3	4	5	6	7	8
2511	-	-	476889.23	2210135.62	Картометрический метод	5.0	-
2512	-	-	476886.17	2210127.83	Картометрический метод	5.0	-
2513	-	-	476938.18	2210059.18	Картометрический метод	5.0	-
2514	-	-	476954.08	2210038.40	Картометрический метод	5.0	-
2515	-	-	476970.26	2210017.29	Картометрический метод	5.0	-
2516	-	-	476986.24	2209997.14	Картометрический метод	5.0	-
2517	-	-	477001.43	2209978.38	Картометрический метод	5.0	-
2518	-	-	476969.74	2209954.85	Картометрический метод	5.0	-
2519	-	-	476968.23	2209953.79	Картометрический метод	5.0	-
2520	-	-	476947.01	2209934.10	Картометрический метод	5.0	-
2521	-	-	476936.08	2209930.74	Картометрический метод	5.0	-
2522	-	-	476910.72	2209925.70	Картометрический метод	5.0	-
2523	-	-	476885.92	2209922.14	Картометрический метод	5.0	-
2524	-	-	476861.57	2209916.34	Картометрический метод	5.0	-
2525	-	-	476859.22	2209919.22	Картометрический метод	5.0	-
2526	-	-	476832.23	2209914.39	Картометрический метод	5.0	-
2527	-	-	476805.05	2209908.20	Картометрический метод	5.0	-
2528	-	-	476778.11	2209903.89	Картометрический метод	5.0	-
2529	-	-	476745.09	2209898.48	Картометрический метод	5.0	-
2530	-	-	476651.43	2210082.60	Картометрический метод	5.0	-
2531	-	-	476640.05	2210106.86	Картометрический метод	5.0	-
2532	-	-	476628.66	2210131.12	Картометрический метод	5.0	-
2533	-	-	476617.54	2210155.51	Картометрический метод	5.0	-
2534	-	-	476606.42	2210181.53	Картометрический метод	5.0	-
2535	-	-	476601.46	2210192.43	Картометрический метод	5.0	-

2. Сведения о характерных точках границ объекта							
Обозначение характерных точек границ	Существующие координаты, м		Измененные (уточненные) координаты, м		Метод определения координат характерной точки	Средняя квадратическая погрешность положения характерной точки (Mt), м	Описание обозначения точки на местности (при наличии)
	X	Y	X	Y			
1	2	3	4	5	6	7	8
2536	-	-	476604.71	2210214.70	Картометрический метод	5.0	-
2537	-	-	476606.99	2210239.34	Картометрический метод	5.0	-
2538	-	-	476609.28	2210264.24	Картометрический метод	5.0	-
2539	-	-	476611.58	2210289.13	Картометрический метод	5.0	-
2540	-	-	476613.03	2210313.99	Картометрический метод	5.0	-
2541	-	-	476616.64	2210339.26	Картометрический метод	5.0	-
2542	-	-	476621.65	2210368.46	Картометрический метод	5.0	-
2543	-	-	476626.57	2210409.79	Картометрический метод	5.0	-
2544	-	-	476631.17	2210445.07	Картометрический метод	5.0	-
2545	-	-	476634.61	2210481.53	Картометрический метод	5.0	-
2546	-	-	476661.52	2210481.02	Картометрический метод	5.0	-
2547	-	-	476699.70	2210480.45	Картометрический метод	5.0	-
2548	-	-	476700.19	2210480.70	Картометрический метод	5.0	-
2549	-	-	476704.83	2210481.40	Картометрический метод	5.0	-
2550	-	-	476711.36	2210482.39	Картометрический метод	5.0	-
2551	-	-	476712.02	2210503.79	Картометрический метод	5.0	-
2552	-	-	476712.93	2210527.17	Картометрический метод	5.0	-
2553	-	-	476713.91	2210552.18	Картометрический метод	5.0	-
2554	-	-	476715.36	2210577.14	Картометрический метод	5.0	-
2555	-	-	476714.38	2210601.88	Картометрический метод	5.0	-
2556	-	-	476714.96	2210626.04	Картометрический метод	5.0	-
2557	-	-	476715.54	2210651.23	Картометрический метод	5.0	-
2558	-	-	476716.02	2210675.90	Картометрический метод	5.0	-
2559	-	-	476715.31	2210700.60	Картометрический метод	5.0	-
2560	-	-	476715.52	2210724.57	Картометрический метод	5.0	-

2. Сведения о характерных точках границ объекта							
Обозначение характерных точек границ	Существующие координаты, м		Измененные (уточненные) координаты, м		Метод определения координат характерной точки	Средняя квадратическая погрешность положения характерной точки (Mt), м	Описание обозначения точки на местности (при наличии)
	X	Y	X	Y			
1	2	3	4	5	6	7	8
2561	-	-	476716.16	2210751.13	Картометрический метод	5.0	-
2562	-	-	476720.25	2210788.03	Картометрический метод	5.0	-
2563	-	-	476744.21	2210789.32	Картометрический метод	5.0	-
2564	-	-	476770.73	2210790.82	Картометрический метод	5.0	-
2565	-	-	476797.94	2210793.46	Картометрический метод	5.0	-
2566	-	-	476824.32	2210794.06	Картометрический метод	5.0	-
2567	-	-	476850.82	2210795.31	Картометрический метод	5.0	-
2568	-	-	476877.37	2210795.91	Картометрический метод	5.0	-
2569	-	-	476877.51	2210790.94	Картометрический метод	5.0	-
2570	-	-	476879.49	2210791.05	Картометрический метод	5.0	-
2571	-	-	476879.23	2210796.20	Картометрический метод	5.0	-
2572	-	-	476908.12	2210797.64	Картометрический метод	5.0	-
2573	-	-	476934.72	2210798.95	Картометрический метод	5.0	-
2574	-	-	476961.32	2210800.16	Картометрический метод	5.0	-
2575	-	-	476977.34	2210801.07	Картометрический метод	5.0	-
2576	-	-	476978.92	2210801.89	Картометрический метод	5.0	-
2577	-	-	476999.23	2210812.41	Картометрический метод	5.0	-
2578	-	-	477005.24	2210816.05	Картометрический метод	5.0	-
2579	-	-	477013.45	2210820.39	Картометрический метод	5.0	-
2580	-	-	477025.70	2210826.77	Картометрический метод	5.0	-
2581	-	-	477035.77	2210831.53	Картометрический метод	5.0	-
2476	-	-	477073.76	2210851.34	Картометрический метод	5.0	-
2582	-	-	463649.94	2216898.90	Картометрический метод	5.0	-
2583	-	-	463679.74	2216895.28	Картометрический метод	5.0	-
2584	-	-	463710.47	2216889.19	Картометрический метод	5.0	-

2. Сведения о характерных точках границ объекта							
Обозначение характерных точек границ	Существующие координаты, м		Измененные (уточненные) координаты, м		Метод определения координат характерной точки	Средняя квадратическая погрешность положения характерной точки (Mt), м	Описание обозначения точки на местности (при наличии)
	X	Y	X	Y			
1	2	3	4	5	6	7	8
2585	-	-	463718.29	2216887.81	Картометрический метод	5.0	-
2586	-	-	463606.59	2216744.22	Картометрический метод	5.0	-
2587	-	-	463580.87	2216711.33	Картометрический метод	5.0	-
2588	-	-	463554.44	2216677.47	Картометрический метод	5.0	-
2589	-	-	463554.46	2216677.46	Картометрический метод	5.0	-
2590	-	-	463546.37	2216667.08	Картометрический метод	5.0	-
2591	-	-	463551.14	2216664.75	Картометрический метод	5.0	-
2592	-	-	463548.56	2216661.42	Картометрический метод	5.0	-
2593	-	-	463573.04	2216633.93	Картометрический метод	5.0	-
2594	-	-	463583.49	2216622.17	Картометрический метод	5.0	-
2595	-	-	463609.15	2216593.35	Картометрический метод	5.0	-
2596	-	-	463635.75	2216563.48	Картометрический метод	5.0	-
2597	-	-	463644.38	2216553.80	Картометрический метод	5.0	-
2598	-	-	463671.08	2216533.62	Картометрический метод	5.0	-
2599	-	-	463685.37	2216522.84	Картометрический метод	5.0	-
2600	-	-	463712.42	2216502.39	Картометрический метод	5.0	-
2601	-	-	463743.41	2216542.68	Картометрический метод	5.0	-
2602	-	-	463757.86	2216564.43	Картометрический метод	5.0	-
2603	-	-	463992.12	2216450.83	Картометрический метод	5.0	-
2604	-	-	463942.20	2216420.15	Картометрический метод	5.0	-
2605	-	-	463932.33	2216349.06	Картометрический метод	5.0	-
2606	-	-	463933.82	2216304.28	Картометрический метод	5.0	-
2607	-	-	463945.49	2216294.97	Картометрический метод	5.0	-
2608	-	-	463982.76	2216283.17	Картометрический метод	5.0	-
2609	-	-	463977.77	2216263.77	Картометрический метод	5.0	-

2. Сведения о характерных точках границ объекта							
Обозначение характерных точек границ	Существующие координаты, м		Измененные (уточненные) координаты, м		Метод определения координат характерной точки	Средняя квадратическая погрешность положения характерной точки (Mt), м	Описание обозначения точки на местности (при наличии)
	X	Y	X	Y			
1	2	3	4	5	6	7	8
2610	-	-	463945.20	2216232.19	Картометрический метод	5.0	-
2611	-	-	463954.13	2216186.87	Картометрический метод	5.0	-
2612	-	-	463849.30	2216129.08	Картометрический метод	5.0	-
2613	-	-	463779.10	2216139.64	Картометрический метод	5.0	-
2614	-	-	463732.90	2216182.73	Картометрический метод	5.0	-
2615	-	-	463731.02	2216209.97	Картометрический метод	5.0	-
2616	-	-	463847.22	2216312.77	Картометрический метод	5.0	-
2617	-	-	463797.80	2216344.52	Картометрический метод	5.0	-
2618	-	-	463767.10	2216382.60	Картометрический метод	5.0	-
2619	-	-	463686.37	2216410.22	Картометрический метод	5.0	-
2620	-	-	463660.69	2216388.71	Картометрический метод	5.0	-
2621	-	-	463637.48	2216394.82	Картометрический метод	5.0	-
2622	-	-	463610.49	2216391.55	Картометрический метод	5.0	-
2623	-	-	463591.31	2216368.61	Картометрический метод	5.0	-
2624	-	-	463444.84	2216297.49	Картометрический метод	5.0	-
2625	-	-	463381.49	2216325.41	Картометрический метод	5.0	-
2626	-	-	463340.06	2216300.51	Картометрический метод	5.0	-
2627	-	-	463324.59	2216303.13	Картометрический метод	5.0	-
2628	-	-	463288.50	2216325.71	Картометрический метод	5.0	-
2629	-	-	463304.62	2216346.51	Картометрический метод	5.0	-
2630	-	-	463322.99	2216370.22	Картометрический метод	5.0	-
2631	-	-	463341.36	2216393.94	Картометрический метод	5.0	-
2632	-	-	463359.73	2216417.66	Картометрический метод	5.0	-
2633	-	-	463378.11	2216441.38	Картометрический метод	5.0	-
2634	-	-	463396.48	2216465.09	Картометрический метод	5.0	-

2. Сведения о характерных точках границ объекта							
Обозначение характерных точек границ	Существующие координаты, м		Измененные (уточненные) координаты, м		Метод определения координат характерной точки	Средняя квадратическая погрешность положения характерной точки (Mt), м	Описание обозначения точки на местности (при наличии)
	X	Y	X	Y			
1	2	3	4	5	6	7	8
2635	-	-	463405.67	2216476.95	Картометрический метод	5.0	-
2636	-	-	463431.39	2216510.16	Картометрический метод	5.0	-
2637	-	-	463440.57	2216522.03	Картометрический метод	5.0	-
2638	-	-	463458.95	2216545.74	Картометрический метод	5.0	-
2639	-	-	463477.33	2216569.46	Картометрический метод	5.0	-
2640	-	-	463478.73	2216571.50	Картометрический метод	5.0	-
2641	-	-	463474.46	2216574.67	Картометрический метод	5.0	-
2642	-	-	463474.42	2216574.70	Картометрический метод	5.0	-
2643	-	-	463474.34	2216574.59	Картометрический метод	5.0	-
2644	-	-	463452.48	2216591.86	Картометрический метод	5.0	-
2645	-	-	463432.23	2216607.86	Картометрический метод	5.0	-
2646	-	-	463411.92	2216623.91	Картометрический метод	5.0	-
2647	-	-	463391.49	2216640.05	Картометрический метод	5.0	-
2648	-	-	463371.02	2216656.23	Картометрический метод	5.0	-
2649	-	-	463351.09	2216671.98	Картометрический метод	5.0	-
2650	-	-	463273.65	2216564.07	Картометрический метод	5.0	-
2651	-	-	463257.42	2216541.43	Картометрический метод	5.0	-
2652	-	-	463261.02	2216533.18	Картометрический метод	5.0	-
2653	-	-	463222.84	2216494.20	Картометрический метод	5.0	-
2654	-	-	463180.06	2216445.55	Картометрический метод	5.0	-
2655	-	-	463175.08	2216439.86	Картометрический метод	5.0	-
2656	-	-	463146.92	2216454.75	Картометрический метод	5.0	-
2657	-	-	463102.29	2216481.22	Картометрический метод	5.0	-
2658	-	-	463113.78	2216500.13	Картометрический метод	5.0	-
2659	-	-	463126.35	2216520.81	Картометрический метод	5.0	-

2. Сведения о характерных точках границ объекта							
Обозначение характерных точек границ	Существующие координаты, м		Измененные (уточненные) координаты, м		Метод определения координат характерной точки	Средняя квадратическая погрешность положения характерной точки (Mt), м	Описание обозначения точки на местности (при наличии)
	X	Y	X	Y			
1	2	3	4	5	6	7	8
2660	-	-	463140.15	2216543.54	Картометрический метод	5.0	-
2661	-	-	463154.40	2216567.00	Картометрический метод	5.0	-
2662	-	-	463176.71	2216603.74	Картометрический метод	5.0	-
2663	-	-	463162.10	2216613.67	Картометрический метод	5.0	-
2664	-	-	463192.49	2216686.70	Картометрический метод	5.0	-
2665	-	-	463215.59	2216742.11	Картометрический метод	5.0	-
2666	-	-	463218.38	2216748.86	Картометрический метод	5.0	-
2667	-	-	463218.43	2216748.92	Картометрический метод	5.0	-
2668	-	-	463218.46	2216748.99	Картометрический метод	5.0	-
2669	-	-	463218.48	2216748.98	Картометрический метод	5.0	-
2670	-	-	463260.13	2216797.61	Картометрический метод	5.0	-
2671	-	-	463286.76	2216828.70	Картометрический метод	5.0	-
2672	-	-	463302.73	2216847.34	Картометрический метод	5.0	-
2673	-	-	463314.73	2216845.77	Картометрический метод	5.0	-
2674	-	-	463327.55	2216845.95	Картометрический метод	5.0	-
2675	-	-	463341.69	2216846.16	Картометрический метод	5.0	-
2676	-	-	463343.86	2216847.89	Картометрический метод	5.0	-
2677	-	-	463427.12	2216777.98	Картометрический метод	5.0	-
2678	-	-	463458.61	2216821.90	Картометрический метод	5.0	-
2679	-	-	463464.48	2216830.07	Картометрический метод	5.0	-
2680	-	-	463478.94	2216844.21	Картометрический метод	5.0	-
2681	-	-	463486.56	2216851.61	Картометрический метод	5.0	-
2682	-	-	463497.71	2216858.51	Картометрический метод	5.0	-
2683	-	-	463525.83	2216856.68	Картометрический метод	5.0	-
2684	-	-	463573.87	2216875.34	Картометрический метод	5.0	-

2. Сведения о характерных точках границ объекта							
Обозначение характерных точек границ	Существующие координаты, м		Измененные (уточненные) координаты, м		Метод определения координат характерной точки	Средняя квадратическая погрешность положения характерной точки (Mt), м	Описание обозначения точки на местности (при наличии)
	X	Y	X	Y			
1	2	3	4	5	6	7	8
2685	-	-	463608.39	2216897.18	Картометрический метод	5.0	-
2582	-	-	463649.94	2216898.90	Картометрический метод	5.0	-
2686	-	-	469412.44	2217235.34	Картометрический метод	5.0	-
2687	-	-	469430.53	2217231.46	Картометрический метод	5.0	-
2688	-	-	469436.75	2217230.12	Картометрический метод	5.0	-
2689	-	-	469439.50	2217221.55	Картометрический метод	5.0	-
2690	-	-	469449.35	2217220.95	Картометрический метод	5.0	-
2691	-	-	469451.37	2217229.82	Картометрический метод	5.0	-
2692	-	-	469467.89	2217225.45	Картометрический метод	5.0	-
2693	-	-	469480.85	2217222.04	Картометрический метод	5.0	-
2694	-	-	469515.31	2217212.96	Картометрический метод	5.0	-
2695	-	-	469516.78	2217212.48	Картометрический метод	5.0	-
2696	-	-	469527.31	2217209.07	Картометрический метод	5.0	-
2697	-	-	469561.61	2217197.95	Картометрический метод	5.0	-
2698	-	-	469567.93	2217195.90	Картометрический метод	5.0	-
2699	-	-	469609.29	2217179.91	Картометрический метод	5.0	-
2700	-	-	469628.74	2217172.40	Картометрический метод	5.0	-
2701	-	-	469628.31	2217171.31	Картометрический метод	5.0	-
2702	-	-	469648.33	2217163.23	Картометрический метод	5.0	-
2703	-	-	469706.71	2217139.67	Картометрический метод	5.0	-
2704	-	-	469730.16	2217128.84	Картометрический метод	5.0	-
2705	-	-	469743.16	2217122.52	Картометрический метод	5.0	-
2706	-	-	469778.65	2217102.05	Картометрический метод	5.0	-
2707	-	-	469780.47	2217096.39	Картометрический метод	5.0	-
2708	-	-	469834.71	2216926.26	Картометрический метод	5.0	-

2. Сведения о характерных точках границ объекта							
Обозначение характерных точек границ	Существующие координаты, м		Измененные (уточненные) координаты, м		Метод определения координат характерной точки	Средняя квадратическая погрешность положения характерной точки (Mt), м	Описание обозначения точки на местности (при наличии)
	X	Y	X	Y			
1	2	3	4	5	6	7	8
2709	-	-	469765.35	2216903.09	Картометрический метод	5.0	-
2710	-	-	469631.17	2216862.41	Картометрический метод	5.0	-
2711	-	-	469564.48	2216842.31	Картометрический метод	5.0	-
2712	-	-	469495.80	2216819.51	Картометрический метод	5.0	-
2713	-	-	469431.40	2216797.47	Картометрический метод	5.0	-
2714	-	-	469365.07	2216775.11	Картометрический метод	5.0	-
2715	-	-	469229.22	2216732.67	Картометрический метод	5.0	-
2716	-	-	469163.00	2216935.57	Картометрический метод	5.0	-
2717	-	-	469097.44	2217139.69	Картометрический метод	5.0	-
2686	-	-	469412.44	2217235.34	Картометрический метод	5.0	-
2718	-	-	481227.43	2207987.23	Картометрический метод	5.0	-
2719	-	-	481254.24	2207957.61	Картометрический метод	5.0	-
2720	-	-	481270.40	2207972.22	Картометрический метод	5.0	-
2721	-	-	481270.24	2207959.99	Картометрический метод	5.0	-
2722	-	-	481238.98	2207931.66	Картометрический метод	5.0	-
2723	-	-	481238.77	2207927.43	Картометрический метод	5.0	-
2724	-	-	481246.70	2207918.66	Картометрический метод	5.0	-
2725	-	-	481242.34	2207914.54	Картометрический метод	5.0	-
2726	-	-	481241.34	2207888.90	Картометрический метод	5.0	-
2727	-	-	481269.29	2207887.75	Картометрический метод	5.0	-
2728	-	-	481268.90	2207857.79	Картометрический метод	5.0	-
2729	-	-	481235.14	2207859.12	Картометрический метод	5.0	-
2730	-	-	481234.26	2207837.14	Картометрический метод	5.0	-
2731	-	-	481241.76	2207836.84	Картометрический метод	5.0	-
2732	-	-	481240.77	2207811.86	Картометрический метод	5.0	-

2. Сведения о характерных точках границ объекта							
Обозначение характерных точек границ	Существующие координаты, м		Измененные (уточненные) координаты, м		Метод определения координат характерной точки	Средняя квадратическая погрешность положения характерной точки (Mt), м	Описание обозначения точки на местности (при наличии)
	X	Y	X	Y			
1	2	3	4	5	6	7	8
2733	-	-	481233.26	2207812.16	Картометрический метод	5.0	-
2734	-	-	481232.26	2207787.37	Картометрический метод	5.0	-
2735	-	-	481231.06	2207757.39	Картометрический метод	5.0	-
2736	-	-	481238.55	2207757.09	Картометрический метод	5.0	-
2737	-	-	481271.03	2207755.79	Картометрический метод	5.0	-
2738	-	-	481271.62	2207755.82	Картометрический метод	5.0	-
2739	-	-	481283.81	2207576.20	Картометрический метод	5.0	-
2740	-	-	481282.68	2207548.15	Картометрический метод	5.0	-
2741	-	-	481281.48	2207518.17	Картометрический метод	5.0	-
2742	-	-	481280.26	2207488.20	Картометрический метод	5.0	-
2743	-	-	481279.10	2207459.22	Картометрический метод	5.0	-
2744	-	-	481277.91	2207429.24	Картометрический метод	5.0	-
2745	-	-	481299.31	2207428.38	Картометрический метод	5.0	-
2746	-	-	481301.20	2207414.30	Картометрический метод	5.0	-
2747	-	-	481291.47	2207414.69	Картометрический метод	5.0	-
2748	-	-	481285.67	2207406.03	Картометрический метод	5.0	-
2749	-	-	481294.48	2207387.12	Картометрический метод	5.0	-
2750	-	-	481307.36	2207368.28	Картометрический метод	5.0	-
2751	-	-	481311.94	2207334.18	Картометрический метод	5.0	-
2752	-	-	481308.16	2207332.51	Картометрический метод	5.0	-
2753	-	-	481159.38	2207267.84	Картометрический метод	5.0	-
2754	-	-	481079.47	2207345.18	Картометрический метод	5.0	-
2755	-	-	481048.57	2207375.09	Картометрический метод	5.0	-
2756	-	-	481046.41	2207377.18	Картометрический метод	5.0	-
2757	-	-	481015.51	2207407.08	Картометрический метод	5.0	-

2. Сведения о характерных точках границ объекта							
Обозначение характерных точек границ	Существующие координаты, м		Измененные (уточненные) координаты, м		Метод определения координат характерной точки	Средняя квадратическая погрешность положения характерной точки (Mt), м	Описание обозначения точки на местности (при наличии)
	X	Y	X	Y			
1	2	3	4	5	6	7	8
2758	-	-	480984.61	2207436.99	Картометрический метод	5.0	-
2759	-	-	480982.46	2207439.07	Картометрический метод	5.0	-
2760	-	-	480951.56	2207468.98	Картометрический метод	5.0	-
2761	-	-	480920.66	2207498.88	Картометрический метод	5.0	-
2762	-	-	480918.50	2207500.97	Картометрический метод	5.0	-
2763	-	-	480887.61	2207530.87	Картометрический метод	5.0	-
2764	-	-	480857.43	2207560.08	Картометрический метод	5.0	-
2765	-	-	480853.11	2207564.26	Картометрический метод	5.0	-
2766	-	-	480826.29	2207590.22	Картометрический метод	5.0	-
2767	-	-	480794.57	2207620.92	Картометрический метод	5.0	-
2768	-	-	480791.98	2207623.42	Картометрический метод	5.0	-
2769	-	-	480757.67	2207656.63	Картометрический метод	5.0	-
2770	-	-	480813.07	2207707.62	Картометрический метод	5.0	-
2771	-	-	480813.80	2207708.30	Картометрический метод	5.0	-
2772	-	-	480848.68	2207741.70	Картометрический метод	5.0	-
2773	-	-	480882.63	2207774.20	Картометрический метод	5.0	-
2774	-	-	480916.22	2207806.36	Картометрический метод	5.0	-
2775	-	-	480948.36	2207837.14	Картометрический метод	5.0	-
2776	-	-	480980.50	2207867.91	Картометрический метод	5.0	-
2777	-	-	481012.64	2207898.68	Картометрический метод	5.0	-
2778	-	-	481044.79	2207929.46	Картометрический метод	5.0	-
2779	-	-	481079.15	2207962.36	Картометрический метод	5.0	-
2780	-	-	481090.03	2207972.78	Картометрический метод	5.0	-
2781	-	-	481144.72	2207912.35	Картометрический метод	5.0	-
2782	-	-	481155.99	2207922.55	Картометрический метод	5.0	-

2. Сведения о характерных точках границ объекта							
Обозначение характерных точек границ	Существующие координаты, м		Измененные (уточненные) координаты, м		Метод определения координат характерной точки	Средняя квадратическая погрешность положения характерной точки (Mt), м	Описание обозначения точки на местности (при наличии)
	X	Y	X	Y			
1	2	3	4	5	6	7	8
2783	-	-	481174.68	2207939.55	Картометрический метод	5.0	-
2784	-	-	481191.84	2207955.01	Картометрический метод	5.0	-
2785	-	-	481208.90	2207970.45	Картометрический метод	5.0	-
2718	-	-	481227.43	2207987.23	Картометрический метод	5.0	-
2786	-	-	470873.68	2211008.95	Картометрический метод	5.0	-
2787	-	-	470914.53	2211006.34	Картометрический метод	5.0	-
2788	-	-	470954.52	2211003.80	Картометрический метод	5.0	-
2789	-	-	470964.43	2211003.16	Картометрический метод	5.0	-
2790	-	-	471004.35	2211000.61	Картометрический метод	5.0	-
2791	-	-	471044.27	2210998.07	Картометрический метод	5.0	-
2792	-	-	471054.24	2210997.43	Картометрический метод	5.0	-
2793	-	-	471094.17	2210994.88	Картометрический метод	5.0	-
2794	-	-	471134.09	2210992.32	Картометрический метод	5.0	-
2795	-	-	471144.07	2210991.69	Картометрический метод	5.0	-
2796	-	-	471183.99	2210989.14	Картометрический метод	5.0	-
2797	-	-	471223.90	2210986.60	Картометрический метод	5.0	-
2798	-	-	471233.88	2210985.96	Картометрический метод	5.0	-
2799	-	-	471273.80	2210983.41	Картометрический метод	5.0	-
2800	-	-	471313.72	2210980.86	Картометрический метод	5.0	-
2801	-	-	471323.70	2210980.22	Картометрический метод	5.0	-
2802	-	-	471372.18	2210977.13	Картометрический метод	5.0	-
2803	-	-	471368.89	2210940.45	Картометрический метод	5.0	-
2804	-	-	471365.50	2210902.39	Картометрический метод	5.0	-
2805	-	-	471363.29	2210877.48	Картометрический метод	5.0	-
2806	-	-	471361.06	2210852.57	Картометрический метод	5.0	-

2. Сведения о характерных точках границ объекта							
Обозначение характерных точек границ	Существующие координаты, м		Измененные (уточненные) координаты, м		Метод определения координат характерной точки	Средняя квадратическая погрешность положения характерной точки (Mt), м	Описание обозначения точки на местности (при наличии)
	X	Y	X	Y			
1	2	3	4	5	6	7	8
2807	-	-	471356.70	2210803.61	Картометрический метод	5.0	-
2808	-	-	471356.17	2210797.69	Картометрический метод	5.0	-
2809	-	-	471353.95	2210772.82	Картометрический метод	5.0	-
2810	-	-	471351.73	2210747.95	Картометрический метод	5.0	-
2811	-	-	471349.66	2210724.67	Картометрический метод	5.0	-
2812	-	-	471349.59	2210723.75	Картометрический метод	5.0	-
2813	-	-	471347.78	2210699.45	Картометрический метод	5.0	-
2814	-	-	471345.96	2210674.71	Картометрический метод	5.0	-
2815	-	-	471344.15	2210650.14	Картометрический метод	5.0	-
2816	-	-	471340.23	2210597.12	Картометрический метод	5.0	-
2817	-	-	471339.28	2210584.32	Картометрический метод	5.0	-
2818	-	-	471336.17	2210542.23	Картометрический метод	5.0	-
2819	-	-	471302.26	2210556.56	Картометрический метод	5.0	-
2820	-	-	471256.21	2210576.02	Картометрический метод	5.0	-
2821	-	-	471233.17	2210585.77	Картометрический метод	5.0	-
2822	-	-	471210.14	2210595.50	Картометрический метод	5.0	-
2823	-	-	471187.12	2210605.22	Картометрический метод	5.0	-
2824	-	-	471159.03	2210595.86	Картометрический метод	5.0	-
2825	-	-	471128.66	2210585.75	Картометрический метод	5.0	-
2826	-	-	471093.10	2210573.91	Картометрический метод	5.0	-
2827	-	-	471057.51	2210562.05	Картометрический метод	5.0	-
2828	-	-	471020.68	2210549.78	Картометрический метод	5.0	-
2829	-	-	470994.31	2210577.85	Картометрический метод	5.0	-
2830	-	-	470977.13	2210596.12	Картометрический метод	5.0	-
2831	-	-	470959.98	2210614.35	Картометрический метод	5.0	-

2. Сведения о характерных точках границ объекта							
Обозначение характерных точек границ	Существующие координаты, м		Измененные (уточненные) координаты, м		Метод определения координат характерной точки	Средняя квадратическая погрешность положения характерной точки (Mt), м	Описание обозначения точки на местности (при наличии)
	X	Y	X	Y			
1	2	3	4	5	6	7	8
2832	-	-	470942.77	2210632.67	Картометрический метод	5.0	-
2833	-	-	470929.91	2210646.35	Картометрический метод	5.0	-
2834	-	-	470916.40	2210646.20	Картометрический метод	5.0	-
2835	-	-	470891.45	2210645.90	Картометрический метод	5.0	-
2836	-	-	470839.42	2210645.30	Картометрический метод	5.0	-
2837	-	-	470843.18	2210685.26	Картометрический метод	5.0	-
2838	-	-	470844.14	2210695.36	Картометрический метод	5.0	-
2839	-	-	470847.36	2210729.64	Картометрический метод	5.0	-
2840	-	-	470849.72	2210754.56	Картометрический метод	5.0	-
2841	-	-	470852.05	2210779.44	Картометрический метод	5.0	-
2842	-	-	470854.40	2210804.38	Картометрический метод	5.0	-
2843	-	-	470856.75	2210829.25	Картометрический метод	5.0	-
2844	-	-	470857.21	2210834.22	Картометрический метод	5.0	-
2845	-	-	470859.56	2210859.13	Картометрический метод	5.0	-
2846	-	-	470861.91	2210884.04	Картометрический метод	5.0	-
2847	-	-	470864.25	2210908.96	Картометрический метод	5.0	-
2848	-	-	470866.60	2210933.91	Картометрический метод	5.0	-
2849	-	-	470868.95	2210958.79	Картометрический метод	5.0	-
2850	-	-	470871.31	2210983.84	Картометрический метод	5.0	-
2786	-	-	470873.68	2211008.95	Картометрический метод	5.0	-
2851	-	-	479601.97	2210082.70	Картометрический метод	5.0	-
2852	-	-	479639.65	2210050.51	Картометрический метод	5.0	-
2853	-	-	479642.85	2210047.77	Картометрический метод	5.0	-
2854	-	-	479646.05	2210045.03	Картометрический метод	5.0	-
2855	-	-	479659.85	2210032.59	Картометрический метод	5.0	-

2. Сведения о характерных точках границ объекта							
Обозначение характерных точек границ	Существующие координаты, м		Измененные (уточненные) координаты, м		Метод определения координат характерной точки	Средняя квадратическая погрешность положения характерной точки (Mt), м	Описание обозначения точки на местности (при наличии)
	X	Y	X	Y			
1	2	3	4	5	6	7	8
2856	-	-	479675.46	2210018.55	Картометрический метод	5.0	-
2857	-	-	479688.09	2210007.20	Картометрический метод	5.0	-
2858	-	-	479702.96	2209993.82	Картометрический метод	5.0	-
2859	-	-	479717.82	2209980.44	Картометрический метод	5.0	-
2860	-	-	479719.76	2209978.70	Картометрический метод	5.0	-
2861	-	-	479726.26	2209972.92	Картометрический метод	5.0	-
2862	-	-	479732.76	2209967.13	Картометрический метод	5.0	-
2863	-	-	479747.70	2209953.85	Картометрический метод	5.0	-
2864	-	-	479762.66	2209940.57	Картометрический метод	5.0	-
2865	-	-	479781.34	2209923.95	Картометрический метод	5.0	-
2866	-	-	479781.72	2209923.62	Картометрический метод	5.0	-
2867	-	-	479789.60	2209916.46	Картометрический метод	5.0	-
2868	-	-	479797.49	2209909.30	Картометрический метод	5.0	-
2869	-	-	479813.63	2209894.64	Картометрический метод	5.0	-
2870	-	-	479829.77	2209880.00	Картометрический метод	5.0	-
2871	-	-	479845.90	2209865.33	Картометрический метод	5.0	-
2872	-	-	479862.05	2209850.69	Картометрический метод	5.0	-
2873	-	-	479878.19	2209836.02	Картометрический метод	5.0	-
2874	-	-	479894.33	2209821.38	Картометрический метод	5.0	-
2875	-	-	479910.46	2209806.72	Картометрический метод	5.0	-
2876	-	-	479921.72	2209796.51	Картометрический метод	5.0	-
2877	-	-	479937.63	2209782.05	Картометрический метод	5.0	-
2878	-	-	479953.56	2209767.60	Картометрический метод	5.0	-
2879	-	-	479969.48	2209753.14	Картометрический метод	5.0	-
2880	-	-	479985.38	2209738.70	Картометрический метод	5.0	-

2. Сведения о характерных точках границ объекта							
Обозначение характерных точек границ	Существующие координаты, м		Измененные (уточненные) координаты, м		Метод определения координат характерной точки	Средняя квадратическая погрешность положения характерной точки (Mt), м	Описание обозначения точки на местности (при наличии)
	X	Y	X	Y			
1	2	3	4	5	6	7	8
2881	-	-	480001.31	2209724.25	Картометрический метод	5.0	-
2882	-	-	480017.23	2209709.78	Картометрический метод	5.0	-
2883	-	-	480033.15	2209695.33	Картометрический метод	5.0	-
2884	-	-	480053.91	2209676.48	Картометрический метод	5.0	-
2885	-	-	480085.78	2209647.54	Картометрический метод	5.0	-
2886	-	-	480079.53	2209640.58	Картометрический метод	5.0	-
2887	-	-	480047.64	2209605.08	Картометрический метод	5.0	-
2888	-	-	480022.79	2209577.40	Картометрический метод	5.0	-
2889	-	-	479998.83	2209550.72	Картометрический метод	5.0	-
2890	-	-	479983.80	2209533.98	Картометрический метод	5.0	-
2891	-	-	479977.11	2209526.54	Картометрический метод	5.0	-
2892	-	-	479962.07	2209509.80	Картометрический метод	5.0	-
2893	-	-	479938.11	2209483.11	Картометрический метод	5.0	-
2894	-	-	479913.13	2209455.31	Картометрический метод	5.0	-
2895	-	-	479881.93	2209420.55	Картометрический метод	5.0	-
2896	-	-	479875.22	2209426.56	Картометрический метод	5.0	-
2897	-	-	479839.90	2209458.23	Картометрический метод	5.0	-
2898	-	-	479821.27	2209474.91	Картометрический метод	5.0	-
2899	-	-	479802.66	2209491.60	Картометрический метод	5.0	-
2900	-	-	479784.04	2209508.29	Картометрический метод	5.0	-
2901	-	-	479776.59	2209514.96	Картометрический метод	5.0	-
2902	-	-	479749.00	2209539.68	Картометрический метод	5.0	-
2903	-	-	479741.56	2209546.36	Картометрический метод	5.0	-
2904	-	-	479713.88	2209571.17	Картометрический метод	5.0	-
2905	-	-	479706.44	2209577.84	Картометрический метод	5.0	-

2. Сведения о характерных точках границ объекта							
Обозначение характерных точек границ	Существующие координаты, м		Измененные (уточненные) координаты, м		Метод определения координат характерной точки	Средняя квадратическая погрешность положения характерной точки (Mt), м	Описание обозначения точки на местности (при наличии)
	X	Y	X	Y			
1	2	3	4	5	6	7	8
2906	-	-	479678.78	2209602.62	Картометрический метод	5.0	-
2907	-	-	479606.87	2209667.08	Картометрический метод	5.0	-
2908	-	-	479588.74	2209683.34	Картометрический метод	5.0	-
2909	-	-	479561.10	2209708.09	Картометрический метод	5.0	-
2910	-	-	479553.66	2209714.77	Картометрический метод	5.0	-
2911	-	-	479525.95	2209739.60	Картометрический метод	5.0	-
2912	-	-	479518.51	2209746.28	Картометрический метод	5.0	-
2913	-	-	479490.81	2209771.09	Картометрический метод	5.0	-
2914	-	-	479483.36	2209777.77	Картометрический метод	5.0	-
2915	-	-	479464.74	2209794.45	Картометрический метод	5.0	-
2916	-	-	479446.13	2209811.14	Картометрический метод	5.0	-
2917	-	-	479422.42	2209832.39	Картометрический метод	5.0	-
2918	-	-	479396.22	2209855.87	Картометрический метод	5.0	-
2919	-	-	479406.29	2209867.11	Картометрический метод	5.0	-
2920	-	-	479443.16	2209908.19	Картометрический метод	5.0	-
2921	-	-	479473.51	2209942.02	Картометрический метод	5.0	-
2922	-	-	479511.07	2209983.88	Картометрический метод	5.0	-
2923	-	-	479514.57	2209987.79	Картометрический метод	5.0	-
2924	-	-	479517.66	2209991.24	Картометрический метод	5.0	-
2925	-	-	479524.56	2209998.73	Картометрический метод	5.0	-
2926	-	-	479531.47	2210006.21	Картометрический метод	5.0	-
2927	-	-	479548.41	2210024.60	Картометрический метод	5.0	-
2928	-	-	479565.36	2210042.98	Картометрический метод	5.0	-
2851	-	-	479601.97	2210082.70	Картометрический метод	5.0	-
2929	-	-	468525.83	2217300.35	Картометрический метод	5.0	-

2. Сведения о характерных точках границ объекта							
Обозначение характерных точек границ	Существующие координаты, м		Измененные (уточненные) координаты, м		Метод определения координат характерной точки	Средняя квадратическая погрешность положения характерной точки (Mt), м	Описание обозначения точки на местности (при наличии)
	X	Y	X	Y			
1	2	3	4	5	6	7	8
2930	-	-	468538.54	2217299.48	Картометрический метод	5.0	-
2931	-	-	468558.49	2217298.10	Картометрический метод	5.0	-
2932	-	-	468578.44	2217296.72	Картометрический метод	5.0	-
2933	-	-	468588.94	2217295.92	Картометрический метод	5.0	-
2934	-	-	468598.43	2217295.33	Картометрический метод	5.0	-
2935	-	-	468618.38	2217293.95	Картометрический метод	5.0	-
2936	-	-	468617.80	2217285.51	Картометрический метод	5.0	-
2937	-	-	468631.97	2217285.01	Картометрический метод	5.0	-
2938	-	-	468633.89	2217292.62	Картометрический метод	5.0	-
2939	-	-	468635.50	2217292.77	Картометрический метод	5.0	-
2940	-	-	468661.73	2217291.00	Картометрический метод	5.0	-
2941	-	-	468704.62	2217288.08	Картометрический метод	5.0	-
2942	-	-	468727.82	2217286.57	Картометрический метод	5.0	-
2943	-	-	468725.07	2217246.68	Картометрический метод	5.0	-
2944	-	-	468728.89	2217238.82	Картометрический метод	5.0	-
2945	-	-	468933.60	2217144.66	Картометрический метод	5.0	-
2946	-	-	468777.12	2216786.92	Картометрический метод	5.0	-
2947	-	-	468499.61	2216915.69	Картометрический метод	5.0	-
2948	-	-	468372.35	2216980.92	Картометрический метод	5.0	-
2949	-	-	468515.67	2217289.50	Картометрический метод	5.0	-
2950	-	-	468520.55	2217289.21	Картометрический метод	5.0	-
2929	-	-	468525.83	2217300.35	Картометрический метод	5.0	-
2951	-	-	478563.98	2212279.10	Картометрический метод	5.0	-
2952	-	-	478578.08	2212266.13	Картометрический метод	5.0	-
2953	-	-	478590.21	2212221.28	Картометрический метод	5.0	-

2. Сведения о характерных точках границ объекта							
Обозначение характерных точек границ	Существующие координаты, м		Измененные (уточненные) координаты, м		Метод определения координат характерной точки	Средняя квадратическая погрешность положения характерной точки (Mt), м	Описание обозначения точки на местности (при наличии)
	X	Y	X	Y			
1	2	3	4	5	6	7	8
2954	-	-	478613.41	2212147.34	Картометрический метод	5.0	-
2955	-	-	478619.26	2212112.90	Картометрический метод	5.0	-
2956	-	-	478621.55	2212050.44	Картометрический метод	5.0	-
2957	-	-	478622.70	2212038.93	Картометрический метод	5.0	-
2958	-	-	478626.77	2211973.59	Картометрический метод	5.0	-
2959	-	-	478630.61	2211900.32	Картометрический метод	5.0	-
2960	-	-	478638.67	2211746.50	Картометрический метод	5.0	-
2961	-	-	478641.33	2211728.34	Картометрический метод	5.0	-
2962	-	-	478656.74	2211700.43	Картометрический метод	5.0	-
2963	-	-	478644.93	2211695.57	Картометрический метод	5.0	-
2964	-	-	478627.53	2211681.50	Картометрический метод	5.0	-
2965	-	-	478598.55	2211652.02	Картометрический метод	5.0	-
2966	-	-	478597.35	2211650.52	Картометрический метод	5.0	-
2967	-	-	478159.45	2212020.38	Картометрический метод	5.0	-
2968	-	-	478156.23	2212023.37	Картометрический метод	5.0	-
2969	-	-	478153.25	2212026.15	Картометрический метод	5.0	-
2970	-	-	478186.84	2212056.07	Картометрический метод	5.0	-
2971	-	-	478252.27	2212115.40	Картометрический метод	5.0	-
2972	-	-	478304.99	2212160.15	Картометрический метод	5.0	-
2973	-	-	478462.21	2212235.53	Картометрический метод	5.0	-
2974	-	-	478559.92	2212277.47	Картометрический метод	5.0	-
2951	-	-	478563.98	2212279.10	Картометрический метод	5.0	-
2975	-	-	465091.63	2213716.16	Картометрический метод	5.0	-
2976	-	-	465098.37	2213714.01	Картометрический метод	5.0	-
2977	-	-	465103.47	2213710.17	Картометрический метод	5.0	-

2. Сведения о характерных точках границ объекта							
Обозначение характерных точек границ	Существующие координаты, м		Измененные (уточненные) координаты, м		Метод определения координат характерной точки	Средняя квадратическая погрешность положения характерной точки (Mt), м	Описание обозначения точки на местности (при наличии)
	X	Y	X	Y			
1	2	3	4	5	6	7	8
2978	-	-	465106.52	2213705.45	Картометрический метод	5.0	-
2979	-	-	465111.35	2213697.20	Картометрический метод	5.0	-
2980	-	-	465116.70	2213692.81	Картометрический метод	5.0	-
2981	-	-	465124.92	2213690.87	Картометрический метод	5.0	-
2982	-	-	465133.69	2213690.88	Картометрический метод	5.0	-
2983	-	-	465143.57	2213689.05	Картометрический метод	5.0	-
2984	-	-	465160.54	2213688.57	Картометрический метод	5.0	-
2985	-	-	465173.76	2213683.12	Картометрический метод	5.0	-
2986	-	-	465178.75	2213679.20	Картометрический метод	5.0	-
2987	-	-	465182.45	2213670.85	Картометрический метод	5.0	-
2988	-	-	465182.14	2213659.83	Картометрический метод	5.0	-
2989	-	-	465180.65	2213650.23	Картометрический метод	5.0	-
2990	-	-	465178.83	2213645.66	Картометрический метод	5.0	-
2991	-	-	465178.57	2213644.05	Картометрический метод	5.0	-
2992	-	-	465178.91	2213637.14	Картометрический метод	5.0	-
2993	-	-	465180.40	2213634.21	Картометрический метод	5.0	-
2994	-	-	465184.76	2213630.73	Картометрический метод	5.0	-
2995	-	-	465186.39	2213629.95	Картометрический метод	5.0	-
2996	-	-	465190.72	2213628.98	Картометрический метод	5.0	-
2997	-	-	465193.19	2213629.21	Картометрический метод	5.0	-
2998	-	-	465194.47	2213630.10	Картометрический метод	5.0	-
2999	-	-	465197.83	2213633.56	Картометрический метод	5.0	-
3000	-	-	465198.68	2213634.87	Картометрический метод	5.0	-
3001	-	-	465198.68	2213634.90	Картометрический метод	5.0	-
3002	-	-	465198.70	2213634.92	Картометрический метод	5.0	-

2. Сведения о характерных точках границ объекта							
Обозначение характерных точек границ	Существующие координаты, м		Измененные (уточненные) координаты, м		Метод определения координат характерной точки	Средняя квадратическая погрешность положения характерной точки (Mt), м	Описание обозначения точки на местности (при наличии)
	X	Y	X	Y			
1	2	3	4	5	6	7	8
3003	-	-	465200.21	2213639.05	Картометрический метод	5.0	-
3004	-	-	465201.26	2213644.71	Картометрический метод	5.0	-
3005	-	-	465201.85	2213642.62	Картометрический метод	5.0	-
3006	-	-	465202.60	2213638.54	Картометрический метод	5.0	-
3007	-	-	465203.74	2213636.38	Картометрический метод	5.0	-
3008	-	-	465205.82	2213634.36	Картометрический метод	5.0	-
3009	-	-	465207.13	2213633.51	Картометрический метод	5.0	-
3010	-	-	465209.54	2213633.07	Картометрический метод	5.0	-
3011	-	-	465211.80	2213632.71	Картометрический метод	5.0	-
3012	-	-	465214.20	2213632.89	Картометрический метод	5.0	-
3013	-	-	465223.22	2213636.51	Картометрический метод	5.0	-
3014	-	-	465228.17	2213638.80	Картометрический метод	5.0	-
3015	-	-	465229.04	2213638.47	Картометрический метод	5.0	-
3016	-	-	465229.19	2213637.37	Картометрический метод	5.0	-
3017	-	-	465224.55	2213630.18	Картометрический метод	5.0	-
3018	-	-	465219.24	2213622.66	Картометрический метод	5.0	-
3019	-	-	465218.57	2213621.04	Картометрический метод	5.0	-
3020	-	-	465216.10	2213606.94	Картометрический метод	5.0	-
3021	-	-	465214.03	2213599.75	Картометрический метод	5.0	-
3022	-	-	465214.77	2213590.80	Картометрический метод	5.0	-
3023	-	-	465219.26	2213584.33	Картометрический метод	5.0	-
3024	-	-	465222.02	2213582.32	Картометрический метод	5.0	-
3025	-	-	465224.87	2213581.59	Картометрический метод	5.0	-
3026	-	-	465231.01	2213582.36	Картометрический метод	5.0	-
3027	-	-	465242.80	2213587.17	Картометрический метод	5.0	-

2. Сведения о характерных точках границ объекта							
Обозначение характерных точек границ	Существующие координаты, м		Измененные (уточненные) координаты, м		Метод определения координат характерной точки	Средняя квадратическая погрешность положения характерной точки (Mt), м	Описание обозначения точки на местности (при наличии)
	X	Y	X	Y			
1	2	3	4	5	6	7	8
3028	-	-	465250.75	2213592.48	Картометрический метод	5.0	-
3029	-	-	465253.75	2213596.81	Картометрический метод	5.0	-
3030	-	-	465257.99	2213600.09	Картометрический метод	5.0	-
3031	-	-	465262.73	2213599.51	Картометрический метод	5.0	-
3032	-	-	465263.53	2213594.98	Картометрический метод	5.0	-
3033	-	-	465263.79	2213594.11	Картометрический метод	5.0	-
3034	-	-	465266.43	2213587.97	Картометрический метод	5.0	-
3035	-	-	465271.68	2213576.57	Картометрический метод	5.0	-
3036	-	-	465278.04	2213566.96	Картометрический метод	5.0	-
3037	-	-	465283.11	2213559.97	Картометрический метод	5.0	-
3038	-	-	465290.80	2213551.47	Картометрический метод	5.0	-
3039	-	-	465305.92	2213544.75	Картометрический метод	5.0	-
3040	-	-	465323.13	2213531.93	Картометрический метод	5.0	-
3041	-	-	465331.30	2213517.39	Картометрический метод	5.0	-
3042	-	-	465334.79	2213503.83	Картометрический метод	5.0	-
3043	-	-	465335.14	2213500.23	Картометрический метод	5.0	-
3044	-	-	465334.09	2213498.47	Картометрический метод	5.0	-
3045	-	-	465331.69	2213496.62	Картометрический метод	5.0	-
3046	-	-	465328.36	2213495.35	Картометрический метод	5.0	-
3047	-	-	465326.41	2213495.57	Картометрический метод	5.0	-
3048	-	-	465323.49	2213496.82	Картометрический метод	5.0	-
3049	-	-	465319.44	2213500.02	Картометрический метод	5.0	-
3050	-	-	465316.24	2213504.31	Картометрический метод	5.0	-
3051	-	-	465313.61	2213508.13	Картометрический метод	5.0	-
3052	-	-	465309.00	2213513.06	Картометрический метод	5.0	-

2. Сведения о характерных точках границ объекта							
Обозначение характерных точек границ	Существующие координаты, м		Измененные (уточненные) координаты, м		Метод определения координат характерной точки	Средняя квадратическая погрешность положения характерной точки (Mt), м	Описание обозначения точки на местности (при наличии)
	X	Y	X	Y			
1	2	3	4	5	6	7	8
3053	-	-	465304.59	2213516.05	Картометрический метод	5.0	-
3054	-	-	465301.19	2213517.95	Картометрический метод	5.0	-
3055	-	-	465296.20	2213518.81	Картометрический метод	5.0	-
3056	-	-	465292.64	2213518.79	Картометрический метод	5.0	-
3057	-	-	465291.39	2213518.57	Картометрический метод	5.0	-
3058	-	-	465289.05	2213517.75	Картометрический метод	5.0	-
3059	-	-	465284.76	2213516.91	Картометрический метод	5.0	-
3060	-	-	465278.73	2213516.44	Картометрический метод	5.0	-
3061	-	-	465274.73	2213517.61	Картометрический метод	5.0	-
3062	-	-	465266.16	2213526.34	Картометрический метод	5.0	-
3063	-	-	465258.98	2213533.75	Картометрический метод	5.0	-
3064	-	-	465257.68	2213534.59	Картометрический метод	5.0	-
3065	-	-	465251.08	2213537.23	Картометрический метод	5.0	-
3066	-	-	465251.07	2213537.24	Картометрический метод	5.0	-
3067	-	-	465248.95	2213537.47	Картометрический метод	5.0	-
3068	-	-	465242.11	2213536.35	Картометрический метод	5.0	-
3069	-	-	465240.48	2213535.70	Картометрический метод	5.0	-
3070	-	-	465232.12	2213529.92	Картометрический метод	5.0	-
3071	-	-	465231.30	2213529.15	Картометрический метод	5.0	-
3072	-	-	465222.71	2213518.53	Картометрический метод	5.0	-
3073	-	-	465221.99	2213517.18	Картометрический метод	5.0	-
3074	-	-	465218.24	2213504.89	Картометрический метод	5.0	-
3075	-	-	465218.10	2213503.14	Картометрический метод	5.0	-
3076	-	-	465219.07	2213496.60	Картометрический метод	5.0	-
3077	-	-	465221.32	2213491.04	Картометрический метод	5.0	-

2. Сведения о характерных точках границ объекта							
Обозначение характерных точек границ	Существующие координаты, м		Измененные (уточненные) координаты, м		Метод определения координат характерной точки	Средняя квадратическая погрешность положения характерной точки (Mt), м	Описание обозначения точки на местности (при наличии)
	X	Y	X	Y			
1	2	3	4	5	6	7	8
3078	-	-	465222.22	2213489.81	Картометрический метод	5.0	-
3079	-	-	465226.20	2213486.37	Картометрический метод	5.0	-
3080	-	-	465227.34	2213485.67	Картометрический метод	5.0	-
3081	-	-	465233.90	2213483.88	Картометрический метод	5.0	-
3082	-	-	465240.06	2213482.16	Картометрический метод	5.0	-
3083	-	-	465244.32	2213477.83	Картометрический метод	5.0	-
3084	-	-	465246.33	2213472.71	Картометрический метод	5.0	-
3085	-	-	465245.43	2213467.84	Картометрический метод	5.0	-
3086	-	-	465243.10	2213463.35	Картометрический метод	5.0	-
3087	-	-	465231.61	2213453.64	Картометрический метод	5.0	-
3088	-	-	465222.55	2213446.08	Картометрический метод	5.0	-
3089	-	-	465212.77	2213436.49	Картометрический метод	5.0	-
3090	-	-	465207.85	2213427.66	Картометрический метод	5.0	-
3091	-	-	465206.31	2213423.03	Картометрический метод	5.0	-
3092	-	-	465206.18	2213417.83	Картометрический метод	5.0	-
3093	-	-	465208.23	2213410.89	Картометрический метод	5.0	-
3094	-	-	465212.25	2213404.83	Картометрический метод	5.0	-
3095	-	-	465213.65	2213403.54	Картометрический метод	5.0	-
3096	-	-	465219.97	2213400.05	Картометрический метод	5.0	-
3097	-	-	465229.82	2213395.30	Картометрический метод	5.0	-
3098	-	-	465235.19	2213390.71	Картометрический метод	5.0	-
3099	-	-	465236.67	2213386.88	Картометрический метод	5.0	-
3100	-	-	465236.65	2213383.31	Картометрический метод	5.0	-
3101	-	-	465236.68	2213376.61	Картометрический метод	5.0	-
3102	-	-	465237.01	2213375.67	Картометрический метод	5.0	-

2. Сведения о характерных точках границ объекта							
Обозначение характерных точек границ	Существующие координаты, м		Измененные (уточненные) координаты, м		Метод определения координат характерной точки	Средняя квадратическая погрешность положения характерной точки (Mt), м	Описание обозначения точки на местности (при наличии)
	X	Y	X	Y			
1	2	3	4	5	6	7	8
3103	-	-	465236.83	2213375.60	Картометрический метод	5.0	-
3104	-	-	465236.61	2213375.50	Картометрический метод	5.0	-
3105	-	-	465236.39	2213375.37	Картометрический метод	5.0	-
3106	-	-	465236.19	2213375.23	Картометрический метод	5.0	-
3107	-	-	465236.00	2213375.07	Картометрический метод	5.0	-
3108	-	-	465235.82	2213374.90	Картометрический метод	5.0	-
3109	-	-	465235.66	2213374.71	Картометрический метод	5.0	-
3110	-	-	465235.52	2213374.51	Картометрический метод	5.0	-
3111	-	-	465235.39	2213374.29	Картометрический метод	5.0	-
3112	-	-	465234.28	2213372.28	Картометрический метод	5.0	-
3113	-	-	465234.16	2213372.06	Картометрический метод	5.0	-
3114	-	-	465234.07	2213371.83	Картометрический метод	5.0	-
3115	-	-	465234.00	2213371.59	Картометрический метод	5.0	-
3116	-	-	465233.98	2213371.52	Картометрический метод	5.0	-
3117	-	-	465232.97	2213367.22	Картометрический метод	5.0	-
3118	-	-	465232.94	2213367.02	Картометрический метод	5.0	-
3119	-	-	465232.91	2213366.82	Картометрический метод	5.0	-
3120	-	-	465232.90	2213366.62	Картометрический метод	5.0	-
3121	-	-	465232.79	2213362.72	Картометрический метод	5.0	-
3122	-	-	465232.55	2213353.69	Картометрический метод	5.0	-
3123	-	-	465232.55	2213353.60	Картометрический метод	5.0	-
3124	-	-	465232.55	2213353.50	Картометрический метод	5.0	-
3125	-	-	465232.56	2213353.41	Картометрический метод	5.0	-
3126	-	-	465232.79	2213349.96	Картометрический метод	5.0	-
3127	-	-	465232.53	2213347.83	Картометрический метод	5.0	-

2. Сведения о характерных точках границ объекта							
Обозначение характерных точек границ	Существующие координаты, м		Измененные (уточненные) координаты, м		Метод определения координат характерной точки	Средняя квадратическая погрешность положения характерной точки (Mt), м	Описание обозначения точки на местности (при наличии)
	X	Y	X	Y			
1	2	3	4	5	6	7	8
3128	-	-	465231.56	2213345.60	Картометрический метод	5.0	-
3129	-	-	465230.28	2213344.15	Картометрический метод	5.0	-
3130	-	-	465228.30	2213343.06	Картометрический метод	5.0	-
3131	-	-	465226.26	2213342.46	Картометрический метод	5.0	-
3132	-	-	465222.88	2213342.58	Картометрический метод	5.0	-
3133	-	-	465219.57	2213343.06	Картометрический метод	5.0	-
3134	-	-	465216.35	2213343.91	Картометрический метод	5.0	-
3135	-	-	465211.76	2213345.66	Картометрический метод	5.0	-
3136	-	-	465207.90	2213347.14	Картометрический метод	5.0	-
3137	-	-	465207.66	2213347.22	Картометрический метод	5.0	-
3138	-	-	465207.42	2213347.28	Картометрический метод	5.0	-
3139	-	-	465207.18	2213347.31	Картометрический метод	5.0	-
3140	-	-	465206.93	2213347.33	Картометрический метод	5.0	-
3141	-	-	465206.68	2213347.34	Картометрический метод	5.0	-
3142	-	-	465206.43	2213347.31	Картометрический метод	5.0	-
3143	-	-	465206.32	2213347.29	Картометрический метод	5.0	-
3144	-	-	465204.83	2213348.86	Картометрический метод	5.0	-
3145	-	-	465201.82	2213350.59	Картометрический метод	5.0	-
3146	-	-	465192.59	2213357.85	Картометрический метод	5.0	-
3147	-	-	465188.32	2213361.95	Картометрический метод	5.0	-
3148	-	-	465186.56	2213363.66	Картометрический метод	5.0	-
3149	-	-	465185.42	2213364.65	Картометрический метод	5.0	-
3150	-	-	465183.80	2213365.21	Картометрический метод	5.0	-
3151	-	-	465182.01	2213365.18	Картометрический метод	5.0	-
3152	-	-	465180.79	2213364.80	Картометрический метод	5.0	-

2. Сведения о характерных точках границ объекта							
Обозначение характерных точек границ	Существующие координаты, м		Измененные (уточненные) координаты, м		Метод определения координат характерной точки	Средняя квадратическая погрешность положения характерной точки (Mt), м	Описание обозначения точки на местности (при наличии)
	X	Y	X	Y			
1	2	3	4	5	6	7	8
3153	-	-	465179.51	2213364.07	Картометрический метод	5.0	-
3154	-	-	465179.25	2213363.20	Картометрический метод	5.0	-
3155	-	-	465179.23	2213361.82	Картометрический метод	5.0	-
3156	-	-	465179.14	2213356.34	Картометрический метод	5.0	-
3157	-	-	465179.21	2213351.38	Картометрический метод	5.0	-
3158	-	-	465179.72	2213350.48	Картометрический метод	5.0	-
3159	-	-	465179.56	2213350.34	Картометрический метод	5.0	-
3160	-	-	465179.40	2213350.16	Картометрический метод	5.0	-
3161	-	-	465179.24	2213349.96	Картометрический метод	5.0	-
3162	-	-	465179.11	2213349.75	Картометрический метод	5.0	-
3163	-	-	465178.99	2213349.54	Картометрический метод	5.0	-
3164	-	-	465178.89	2213349.31	Картометрический метод	5.0	-
3165	-	-	465178.81	2213349.07	Картометрический метод	5.0	-
3166	-	-	465178.75	2213348.83	Картометрический метод	5.0	-
3167	-	-	465178.71	2213348.59	Картометрический метод	5.0	-
3168	-	-	465178.69	2213348.34	Картометрический метод	5.0	-
3169	-	-	465178.69	2213348.10	Картометрический метод	5.0	-
3170	-	-	465178.79	2213345.54	Картометрический метод	5.0	-
3171	-	-	465178.60	2213342.08	Картометрический метод	5.0	-
3172	-	-	465177.90	2213337.67	Картометрический метод	5.0	-
3173	-	-	465177.15	2213334.73	Картометрический метод	5.0	-
3174	-	-	465176.20	2213333.12	Картометрический метод	5.0	-
3175	-	-	465175.34	2213332.41	Картометрический метод	5.0	-
3176	-	-	465172.82	2213332.19	Картометрический метод	5.0	-
3177	-	-	465168.12	2213332.71	Картометрический метод	5.0	-

2. Сведения о характерных точках границ объекта							
Обозначение характерных точек границ	Существующие координаты, м		Измененные (уточненные) координаты, м		Метод определения координат характерной точки	Средняя квадратическая погрешность положения характерной точки (Mt), м	Описание обозначения точки на местности (при наличии)
	X	Y	X	Y			
1	2	3	4	5	6	7	8
3178	-	-	465162.27	2213334.90	Картометрический метод	5.0	-
3179	-	-	465162.23	2213334.91	Картометрический метод	5.0	-
3180	-	-	465162.18	2213334.93	Картометрический метод	5.0	-
3181	-	-	465162.13	2213334.95	Картометрический метод	5.0	-
3182	-	-	465157.69	2213336.37	Картометрический метод	5.0	-
3183	-	-	465157.46	2213336.43	Картометрический метод	5.0	-
3184	-	-	465157.21	2213336.47	Картометрический метод	5.0	-
3185	-	-	465156.96	2213336.50	Картометрический метод	5.0	-
3186	-	-	465156.95	2213336.50	Картометрический метод	5.0	-
3187	-	-	465153.34	2213336.71	Картометрический метод	5.0	-
3188	-	-	465153.09	2213336.71	Картометрический метод	5.0	-
3189	-	-	465152.84	2213336.70	Картометрический метод	5.0	-
3190	-	-	465152.60	2213336.66	Картометрический метод	5.0	-
3191	-	-	465152.37	2213336.60	Картометрический метод	5.0	-
3192	-	-	465149.82	2213335.90	Картометрический метод	5.0	-
3193	-	-	465149.59	2213335.82	Картометрический метод	5.0	-
3194	-	-	465149.36	2213335.73	Картометрический метод	5.0	-
3195	-	-	465149.14	2213335.61	Картометрический метод	5.0	-
3196	-	-	465148.93	2213335.48	Картометрический метод	5.0	-
3197	-	-	465148.73	2213335.33	Картометрический метод	5.0	-
3198	-	-	465148.57	2213335.19	Картометрический метод	5.0	-
3199	-	-	465145.54	2213332.34	Картометрический метод	5.0	-
3200	-	-	465145.37	2213332.17	Картометрический метод	5.0	-
3201	-	-	465145.21	2213331.98	Картометрический метод	5.0	-
3202	-	-	465145.07	2213331.79	Картометрический метод	5.0	-

2. Сведения о характерных точках границ объекта							
Обозначение характерных точек границ	Существующие координаты, м		Измененные (уточненные) координаты, м		Метод определения координат характерной точки	Средняя квадратическая погрешность положения характерной точки (Mt), м	Описание обозначения точки на местности (при наличии)
	X	Y	X	Y			
1	2	3	4	5	6	7	8
3203	-	-	465143.41	2213329.22	Картометрический метод	5.0	-
3204	-	-	465139.59	2213325.41	Картометрический метод	5.0	-
3205	-	-	465136.74	2213323.41	Картометрический метод	5.0	-
3206	-	-	465134.38	2213322.38	Картометрический метод	5.0	-
3207	-	-	465132.43	2213322.35	Картометрический метод	5.0	-
3208	-	-	465129.09	2213323.52	Картометрический метод	5.0	-
3209	-	-	465126.11	2213325.07	Картометрический метод	5.0	-
3210	-	-	465123.60	2213328.38	Картометрический метод	5.0	-
3211	-	-	465121.07	2213332.54	Картометрический метод	5.0	-
3212	-	-	465119.08	2213337.63	Картометрический метод	5.0	-
3213	-	-	465119.06	2213337.67	Картометрический метод	5.0	-
3214	-	-	465119.04	2213337.72	Картометрический метод	5.0	-
3215	-	-	465119.02	2213337.77	Картометрический метод	5.0	-
3216	-	-	465116.32	2213343.74	Картометрический метод	5.0	-
3217	-	-	465113.46	2213352.55	Картометрический метод	5.0	-
3218	-	-	465111.23	2213361.53	Картометрический метод	5.0	-
3219	-	-	465108.87	2213371.04	Картометрический метод	5.0	-
3220	-	-	465108.80	2213371.28	Картометрический метод	5.0	-
3221	-	-	465108.71	2213371.51	Картометрический метод	5.0	-
3222	-	-	465108.60	2213371.73	Картометрический метод	5.0	-
3223	-	-	465108.48	2213371.93	Картометрический метод	5.0	-
3224	-	-	465104.39	2213378.34	Картометрический метод	5.0	-
3225	-	-	465104.25	2213378.55	Картометрический метод	5.0	-
3226	-	-	465104.09	2213378.74	Картометрический метод	5.0	-
3227	-	-	465103.92	2213378.92	Картометрический метод	5.0	-

2. Сведения о характерных точках границ объекта							
Обозначение характерных точек границ	Существующие координаты, м		Измененные (уточненные) координаты, м		Метод определения координат характерной точки	Средняя квадратическая погрешность положения характерной точки (Mt), м	Описание обозначения точки на местности (при наличии)
	X	Y	X	Y			
1	2	3	4	5	6	7	8
3228	-	-	465103.73	2213379.08	Картометрический метод	5.0	-
3229	-	-	465103.53	2213379.22	Картометрический метод	5.0	-
3230	-	-	465103.32	2213379.36	Картометрический метод	5.0	-
3231	-	-	465103.20	2213379.42	Картометрический метод	5.0	-
3232	-	-	465096.49	2213382.75	Картометрический метод	5.0	-
3233	-	-	465096.28	2213382.85	Картометрический метод	5.0	-
3234	-	-	465096.06	2213382.92	Картометрический метод	5.0	-
3235	-	-	465095.84	2213382.98	Картометрический метод	5.0	-
3236	-	-	465088.96	2213384.60	Картометрический метод	5.0	-
3237	-	-	465088.74	2213384.64	Картометрический метод	5.0	-
3238	-	-	465088.53	2213384.66	Картометрический метод	5.0	-
3239	-	-	465088.32	2213384.68	Картометрический метод	5.0	-
3240	-	-	465081.85	2213384.77	Картометрический метод	5.0	-
3241	-	-	465081.63	2213384.77	Картометрический метод	5.0	-
3242	-	-	465081.42	2213384.75	Картометрический метод	5.0	-
3243	-	-	465081.20	2213384.71	Картометрический метод	5.0	-
3244	-	-	465071.14	2213382.67	Картометрический метод	5.0	-
3245	-	-	465070.90	2213382.61	Картометрический метод	5.0	-
3246	-	-	465070.66	2213382.53	Картометрический метод	5.0	-
3247	-	-	465070.44	2213382.43	Картометрический метод	5.0	-
3248	-	-	465070.38	2213382.40	Картометрический метод	5.0	-
3249	-	-	465060.36	2213377.31	Картометрический метод	5.0	-
3250	-	-	465060.14	2213377.19	Картометрический метод	5.0	-
3251	-	-	465059.94	2213377.05	Картометрический метод	5.0	-
3252	-	-	465059.74	2213376.89	Картометрический метод	5.0	-

2. Сведения о характерных точках границ объекта							
Обозначение характерных точек границ	Существующие координаты, м		Измененные (уточненные) координаты, м		Метод определения координат характерной точки	Средняя квадратическая погрешность положения характерной точки (Mt), м	Описание обозначения точки на местности (при наличии)
	X	Y	X	Y			
1	2	3	4	5	6	7	8
3253	-	-	465059.57	2213376.72	Картометрический метод	5.0	-
3254	-	-	465059.46	2213376.60	Картометрический метод	5.0	-
3255	-	-	465056.27	2213372.93	Картометрический метод	5.0	-
3256	-	-	465056.12	2213372.74	Картометрический метод	5.0	-
3257	-	-	465055.97	2213372.53	Картометрический метод	5.0	-
3258	-	-	465055.85	2213372.32	Картометрический метод	5.0	-
3259	-	-	465055.75	2213372.09	Картометрический метод	5.0	-
3260	-	-	465055.67	2213371.87	Картометрический метод	5.0	-
3261	-	-	465054.22	2213367.28	Картометрический метод	5.0	-
3262	-	-	465054.15	2213367.04	Картометрический метод	5.0	-
3263	-	-	465054.11	2213366.80	Картометрический метод	5.0	-
3264	-	-	465054.08	2213366.55	Картометрический метод	5.0	-
3265	-	-	465054.08	2213366.30	Картометрический метод	5.0	-
3266	-	-	465054.24	2213359.99	Картометрический метод	5.0	-
3267	-	-	465054.51	2213349.29	Картометрический метод	5.0	-
3268	-	-	465054.53	2213349.07	Картометрический метод	5.0	-
3269	-	-	465054.56	2213348.86	Картометрический метод	5.0	-
3270	-	-	465054.61	2213348.64	Картометрический метод	5.0	-
3271	-	-	465055.18	2213346.36	Картометрический метод	5.0	-
3272	-	-	465055.21	2213346.24	Картометрический метод	5.0	-
3273	-	-	465055.24	2213346.13	Картометрический метод	5.0	-
3274	-	-	465055.28	2213346.02	Картометрический метод	5.0	-
3275	-	-	465056.18	2213343.67	Картометрический метод	5.0	-
3276	-	-	465056.22	2213343.56	Картометрический метод	5.0	-
3277	-	-	465056.27	2213343.46	Картометрический метод	5.0	-

2. Сведения о характерных точках границ объекта

Обозначение характерных точек границ	Существующие координаты, м		Измененные (уточненные) координаты, м		Метод определения координат характерной точки	Средняя квадратическая погрешность положения характерной точки (Mt), м	Описание обозначения точки на местности (при наличии)
	X	Y	X	Y			
1	2	3	4	5	6	7	8
3278	-	-	465056.32	2213343.35	Картометрический метод	5.0	-
3279	-	-	465057.62	2213340.87	Картометрический метод	5.0	-
3280	-	-	465057.70	2213340.73	Картометрический метод	5.0	-
3281	-	-	465057.78	2213340.59	Картометрический метод	5.0	-
3282	-	-	465057.88	2213340.45	Картометрический метод	5.0	-
3283	-	-	465060.50	2213336.97	Картометрический метод	5.0	-
3284	-	-	465060.59	2213336.86	Картометрический метод	5.0	-
3285	-	-	465060.68	2213336.75	Картометрический метод	5.0	-
3286	-	-	465060.78	2213336.65	Картометрический метод	5.0	-
3287	-	-	465062.29	2213335.15	Картометрический метод	5.0	-
3288	-	-	465062.33	2213335.11	Картометрический метод	5.0	-
3289	-	-	465062.36	2213335.07	Картометрический метод	5.0	-
3290	-	-	465062.40	2213335.04	Картометрический метод	5.0	-
3291	-	-	465063.78	2213333.80	Картометрический метод	5.0	-
3292	-	-	465063.88	2213333.71	Картометрический метод	5.0	-
3293	-	-	465063.98	2213333.63	Картометрический метод	5.0	-
3294	-	-	465064.09	2213333.55	Картометрический метод	5.0	-
3295	-	-	465069.48	2213329.86	Картометрический метод	5.0	-
3296	-	-	465071.64	2213328.39	Картометрический метод	5.0	-
3297	-	-	465072.91	2213327.40	Картометрический метод	5.0	-
3298	-	-	465074.30	2213325.76	Картометрический метод	5.0	-
3299	-	-	465074.35	2213325.71	Картометрический метод	5.0	-
3300	-	-	465074.39	2213325.65	Картометрический метод	5.0	-
3301	-	-	465074.44	2213325.60	Картометрический метод	5.0	-
3302	-	-	465075.80	2213324.22	Картометрический метод	5.0	-

2. Сведения о характерных точках границ объекта

Обозначение характерных точек границ	Существующие координаты, м		Измененные (уточненные) координаты, м		Метод определения координат характерной точки	Средняя квадратическая погрешность положения характерной точки (Mt), м	Описание обозначения точки на местности (при наличии)
	X	Y	X	Y			
1	2	3	4	5	6	7	8
3303	-	-	465077.37	2213322.43	Картометрический метод	5.0	-
3304	-	-	465077.54	2213322.26	Картометрический метод	5.0	-
3305	-	-	465077.73	2213322.09	Картометрический метод	5.0	-
3306	-	-	465077.93	2213321.94	Картометрический метод	5.0	-
3307	-	-	465078.14	2213321.81	Картометрический метод	5.0	-
3308	-	-	465078.36	2213321.69	Картометрический метод	5.0	-
3309	-	-	465078.59	2213321.60	Картометрический метод	5.0	-
3310	-	-	465078.83	2213321.53	Картометрический метод	5.0	-
3311	-	-	465079.07	2213321.47	Картометрический метод	5.0	-
3312	-	-	465079.31	2213321.43	Картометрический метод	5.0	-
3313	-	-	465079.56	2213321.42	Картометрический метод	5.0	-
3314	-	-	465079.81	2213321.42	Картометрический метод	5.0	-
3315	-	-	465080.05	2213321.45	Картометрический метод	5.0	-
3316	-	-	465080.18	2213321.47	Картометрический метод	5.0	-
3317	-	-	465081.49	2213319.65	Картометрический метод	5.0	-
3318	-	-	465084.85	2213316.59	Картометрический метод	5.0	-
3319	-	-	465088.66	2213313.46	Картометрический метод	5.0	-
3320	-	-	465092.40	2213310.86	Картометрический метод	5.0	-
3321	-	-	465095.59	2213309.10	Картометрический метод	5.0	-
3322	-	-	465098.20	2213307.34	Картометрический метод	5.0	-
3323	-	-	465100.27	2213304.64	Картометрический метод	5.0	-
3324	-	-	465101.72	2213301.04	Картометрический метод	5.0	-
3325	-	-	465102.41	2213296.77	Картометрический метод	5.0	-
3326	-	-	465102.28	2213292.04	Картометрический метод	5.0	-
3327	-	-	465101.30	2213287.05	Картометрический метод	5.0	-

2. Сведения о характерных точках границ объекта							
Обозначение характерных точек границ	Существующие координаты, м		Измененные (уточненные) координаты, м		Метод определения координат характерной точки	Средняя квадратическая погрешность положения характерной точки (Mt), м	Описание обозначения точки на местности (при наличии)
	X	Y	X	Y			
1	2	3	4	5	6	7	8
3328	-	-	465099.68	2213282.13	Картометрический метод	5.0	-
3329	-	-	465097.65	2213277.59	Картометрический метод	5.0	-
3330	-	-	465095.42	2213273.83	Картометрический метод	5.0	-
3331	-	-	465093.07	2213271.09	Картометрический метод	5.0	-
3332	-	-	465090.25	2213269.12	Картометрический метод	5.0	-
3333	-	-	465086.69	2213267.65	Картометрический метод	5.0	-
3334	-	-	465082.73	2213266.96	Картометрический метод	5.0	-
3335	-	-	465078.77	2213267.29	Картометрический метод	5.0	-
3336	-	-	465074.73	2213268.47	Картометрический метод	5.0	-
3337	-	-	465070.43	2213270.22	Картометрический метод	5.0	-
3338	-	-	465065.74	2213272.54	Картометрический метод	5.0	-
3339	-	-	465060.68	2213275.31	Картометрический метод	5.0	-
3340	-	-	465055.88	2213277.64	Картометрический метод	5.0	-
3341	-	-	465051.91	2213278.68	Картометрический метод	5.0	-
3342	-	-	465048.41	2213278.64	Картометрический метод	5.0	-
3343	-	-	465044.96	2213277.86	Картометрический метод	5.0	-
3344	-	-	465041.91	2213276.32	Картометрический метод	5.0	-
3345	-	-	465039.68	2213273.87	Картометрический метод	5.0	-
3346	-	-	465038.23	2213270.34	Картометрический метод	5.0	-
3347	-	-	465037.38	2213265.75	Картометрический метод	5.0	-
3348	-	-	465036.73	2213260.97	Картометрический метод	5.0	-
3349	-	-	465035.81	2213256.79	Картометрический метод	5.0	-
3350	-	-	465034.19	2213252.86	Картометрический метод	5.0	-
3351	-	-	465031.64	2213248.75	Картометрический метод	5.0	-
3352	-	-	465028.90	2213244.90	Картометрический метод	5.0	-

2. Сведения о характерных точках границ объекта							
Обозначение характерных точек границ	Существующие координаты, м		Измененные (уточненные) координаты, м		Метод определения координат характерной точки	Средняя квадратическая погрешность положения характерной точки (Mt), м	Описание обозначения точки на местности (при наличии)
	X	Y	X	Y			
1	2	3	4	5	6	7	8
3353	-	-	465026.59	2213241.73	Картометрический метод	5.0	-
3354	-	-	465024.09	2213238.82	Картометрический метод	5.0	-
3355	-	-	465020.69	2213235.71	Картометрический метод	5.0	-
3356	-	-	465016.72	2213232.79	Картометрический метод	5.0	-
3357	-	-	465012.63	2213230.37	Картометрический метод	5.0	-
3358	-	-	465008.55	2213227.69	Картометрический метод	5.0	-
3359	-	-	465004.59	2213224.06	Картометрический метод	5.0	-
3360	-	-	465001.28	2213220.12	Картометрический метод	5.0	-
3361	-	-	464999.03	2213216.62	Картометрический метод	5.0	-
3362	-	-	464997.43	2213213.37	Картометрический метод	5.0	-
3363	-	-	464995.98	2213210.06	Картометрический метод	5.0	-
3364	-	-	464994.86	2213206.55	Картометрический метод	5.0	-
3365	-	-	464994.32	2213202.91	Картометрический метод	5.0	-
3366	-	-	464994.36	2213199.60	Картометрический метод	5.0	-
3367	-	-	464994.96	2213197.01	Картометрический метод	5.0	-
3368	-	-	464996.32	2213194.82	Картометрический метод	5.0	-
3369	-	-	464998.61	2213192.71	Картометрический метод	5.0	-
3370	-	-	465001.61	2213191.12	Картометрический метод	5.0	-
3371	-	-	465004.96	2213190.53	Картометрический метод	5.0	-
3372	-	-	465008.31	2213190.69	Картометрический метод	5.0	-
3373	-	-	465011.37	2213191.31	Картометрический метод	5.0	-
3374	-	-	465014.38	2213192.25	Картометрический метод	5.0	-
3375	-	-	465017.57	2213193.42	Картометрический метод	5.0	-
3376	-	-	465020.95	2213194.66	Картометрический метод	5.0	-
3377	-	-	465024.43	2213195.76	Картометрический метод	5.0	-

2. Сведения о характерных точках границ объекта							
Обозначение характерных точек границ	Существующие координаты, м		Измененные (уточненные) координаты, м		Метод определения координат характерной точки	Средняя квадратическая погрешность положения характерной точки (Mt), м	Описание обозначения точки на местности (при наличии)
	X	Y	X	Y			
1	2	3	4	5	6	7	8
3378	-	-	465027.79	2213196.48	Картометрический метод	5.0	-
3379	-	-	465030.91	2213196.61	Картометрический метод	5.0	-
3380	-	-	465034.23	2213196.31	Картометрический метод	5.0	-
3381	-	-	465038.17	2213195.78	Картометрический метод	5.0	-
3382	-	-	465042.57	2213195.31	Картометрический метод	5.0	-
3383	-	-	465047.13	2213195.15	Картометрический метод	5.0	-
3384	-	-	465051.75	2213195.10	Картометрический метод	5.0	-
3385	-	-	465056.36	2213194.96	Картометрический метод	5.0	-
3386	-	-	465060.86	2213194.54	Картометрический метод	5.0	-
3387	-	-	465065.12	2213193.69	Картометрический метод	5.0	-
3388	-	-	465069.05	2213192.00	Картометрический метод	5.0	-
3389	-	-	465072.57	2213189.19	Картометрический метод	5.0	-
3390	-	-	465075.32	2213185.66	Картометрический метод	5.0	-
3391	-	-	465077.09	2213181.98	Картометрический метод	5.0	-
3392	-	-	465078.34	2213178.79	Картометрический метод	5.0	-
3393	-	-	465078.89	2213175.19	Картометрический метод	5.0	-
3394	-	-	465078.61	2213170.57	Картометрический метод	5.0	-
3395	-	-	465077.09	2213165.03	Картометрический метод	5.0	-
3396	-	-	465074.66	2213160.55	Картометрический метод	5.0	-
3397	-	-	465071.55	2213158.39	Картометрический метод	5.0	-
3398	-	-	465067.06	2213156.89	Картометрический метод	5.0	-
3399	-	-	465058.78	2213154.44	Картометрический метод	5.0	-
3400	-	-	465053.88	2213153.47	Картометрический метод	5.0	-
3401	-	-	465048.85	2213152.23	Картометрический метод	5.0	-
3402	-	-	465043.97	2213151.04	Картометрический метод	5.0	-

2. Сведения о характерных точках границ объекта							
Обозначение характерных точек границ	Существующие координаты, м		Измененные (уточненные) координаты, м		Метод определения координат характерной точки	Средняя квадратическая погрешность положения характерной точки (Mt), м	Описание обозначения точки на местности (при наличии)
	X	Y	X	Y			
1	2	3	4	5	6	7	8
3403	-	-	465039.62	2213149.78	Картометрический метод	5.0	-
3404	-	-	465036.07	2213148.27	Картометрический метод	5.0	-
3405	-	-	465033.32	2213146.26	Картометрический метод	5.0	-
3406	-	-	465031.46	2213143.92	Картометрический метод	5.0	-
3407	-	-	464996.36	2213193.22	Картометрический метод	5.0	-
3408	-	-	464996.34	2213193.25	Картометрический метод	5.0	-
3409	-	-	464995.04	2213195.08	Картометрический метод	5.0	-
3410	-	-	464993.59	2213197.11	Картометрический метод	5.0	-
3411	-	-	464993.56	2213197.15	Картометрический метод	5.0	-
3412	-	-	464949.72	2213258.72	Картометрический метод	5.0	-
3413	-	-	464933.97	2213241.31	Картометрический метод	5.0	-
3414	-	-	464909.91	2213268.62	Картометрический метод	5.0	-
3415	-	-	464815.23	2213376.10	Картометрический метод	5.0	-
3416	-	-	464782.07	2213413.74	Картометрический метод	5.0	-
3417	-	-	464751.55	2213448.39	Картометрический метод	5.0	-
3418	-	-	464777.08	2213475.43	Картометрический метод	5.0	-
3419	-	-	464781.82	2213480.45	Картометрический метод	5.0	-
3420	-	-	464787.89	2213486.01	Картометрический метод	5.0	-
3421	-	-	464758.49	2213527.30	Картометрический метод	5.0	-
3422	-	-	464764.09	2213525.86	Картометрический метод	5.0	-
3423	-	-	464766.50	2213526.12	Картометрический метод	5.0	-
3424	-	-	464771.28	2213528.24	Картометрический метод	5.0	-
3425	-	-	464773.35	2213530.37	Картометрический метод	5.0	-
3426	-	-	464775.32	2213535.18	Картометрический метод	5.0	-
3427	-	-	464775.33	2213535.20	Картометрический метод	5.0	-

2. Сведения о характерных точках границ объекта

Обозначение характерных точек границ	Существующие координаты, м		Измененные (уточненные) координаты, м		Метод определения координат характерной точки	Средняя квадратическая погрешность положения характерной точки (Mt), м	Описание обозначения точки на местности (при наличии)
	X	Y	X	Y			
1	2	3	4	5	6	7	8
3428	-	-	464775.34	2213535.22	Картометрический метод	5.0	-
3429	-	-	464775.46	2213537.85	Картометрический метод	5.0	-
3430	-	-	464773.96	2213542.81	Картометрический метод	5.0	-
3431	-	-	464771.99	2213548.28	Картометрический метод	5.0	-
3432	-	-	464772.72	2213549.57	Картометрический метод	5.0	-
3433	-	-	464775.13	2213550.22	Картометрический метод	5.0	-
3434	-	-	464778.02	2213549.46	Картометрический метод	5.0	-
3435	-	-	464783.84	2213545.39	Картометрический метод	5.0	-
3436	-	-	464784.90	2213544.87	Картометрический метод	5.0	-
3437	-	-	464791.43	2213542.76	Картометрический метод	5.0	-
3438	-	-	464793.37	2213542.63	Картометрический метод	5.0	-
3439	-	-	464797.87	2213543.50	Картометрический метод	5.0	-
3440	-	-	464804.70	2213545.89	Картометрический метод	5.0	-
3441	-	-	464808.96	2213548.11	Картометрический метод	5.0	-
3442	-	-	464814.21	2213551.26	Картометрический метод	5.0	-
3443	-	-	464817.91	2213554.34	Картометрический метод	5.0	-
3444	-	-	464821.27	2213557.81	Картометрический метод	5.0	-
3445	-	-	464824.64	2213561.27	Картометрический метод	5.0	-
3446	-	-	464825.50	2213562.62	Картометрический метод	5.0	-
3447	-	-	464828.13	2213569.49	Картометрический метод	5.0	-
3448	-	-	464828.15	2213569.51	Картометрический метод	5.0	-
3449	-	-	464828.29	2213569.97	Картометрический метод	5.0	-
3450	-	-	464829.38	2213574.38	Картометрический метод	5.0	-
3451	-	-	464830.71	2213577.60	Картометрический метод	5.0	-
3452	-	-	464833.29	2213583.29	Картометрический метод	5.0	-

2. Сведения о характерных точках границ объекта

Обозначение характерных точек границ	Существующие координаты, м		Измененные (уточненные) координаты, м		Метод определения координат характерной точки	Средняя квадратическая погрешность положения характерной точки (Mt), м	Описание обозначения точки на местности (при наличии)
	X	Y	X	Y			
1	2	3	4	5	6	7	8
3453	-	-	464836.21	2213592.01	Картометрический метод	5.0	-
3454	-	-	464841.07	2213597.84	Картометрический метод	5.0	-
3455	-	-	464846.22	2213599.88	Картометрический метод	5.0	-
3456	-	-	464852.67	2213598.81	Картометрический метод	5.0	-
3457	-	-	464858.96	2213595.92	Картометрический метод	5.0	-
3458	-	-	464872.47	2213587.41	Картометрический метод	5.0	-
3459	-	-	464882.65	2213580.87	Картометрический метод	5.0	-
3460	-	-	464892.69	2213578.34	Картометрический метод	5.0	-
3461	-	-	464902.85	2213574.47	Картометрический метод	5.0	-
3462	-	-	464912.52	2213571.16	Картометрический метод	5.0	-
3463	-	-	464918.74	2213572.67	Картометрический метод	5.0	-
3464	-	-	464918.76	2213572.68	Картометрический метод	5.0	-
3465	-	-	464918.79	2213572.69	Картометрический метод	5.0	-
3466	-	-	464920.07	2213573.57	Картометрический метод	5.0	-
3467	-	-	464924.78	2213578.41	Картометрический метод	5.0	-
3468	-	-	464928.25	2213581.98	Картометрический метод	5.0	-
3469	-	-	464930.17	2213582.78	Картометрический метод	5.0	-
3470	-	-	464933.93	2213582.84	Картометрический метод	5.0	-
3471	-	-	464940.21	2213582.29	Картометрический метод	5.0	-
3472	-	-	464944.98	2213583.04	Картометрический метод	5.0	-
3473	-	-	464947.82	2213584.98	Картометрический метод	5.0	-
3474	-	-	464949.83	2213588.43	Картометрический метод	5.0	-
3475	-	-	464950.37	2213590.49	Картометрический метод	5.0	-
3476	-	-	464949.56	2213597.07	Картометрический метод	5.0	-
3477	-	-	464949.26	2213598.15	Картометрический метод	5.0	-

2. Сведения о характерных точках границ объекта							
Обозначение характерных точек границ	Существующие координаты, м		Измененные (уточненные) координаты, м		Метод определения координат характерной точки	Средняя квадратическая погрешность положения характерной точки (Mt), м	Описание обозначения точки на местности (при наличии)
	X	Y	X	Y			
1	2	3	4	5	6	7	8
3478	-	-	464946.33	2213603.84	Картометрический метод	5.0	-
3479	-	-	464944.79	2213605.45	Картометрический метод	5.0	-
3480	-	-	464940.94	2213607.66	Картометрический метод	5.0	-
3481	-	-	464933.38	2213610.96	Картометрический метод	5.0	-
3482	-	-	464931.72	2213611.30	Картометрический метод	5.0	-
3483	-	-	464924.22	2213611.19	Картометрический метод	5.0	-
3484	-	-	464914.87	2213611.05	Картометрический метод	5.0	-
3485	-	-	464911.87	2213612.43	Картометрический метод	5.0	-
3486	-	-	464911.13	2213614.90	Картометрический метод	5.0	-
3487	-	-	464911.61	2213621.85	Картометрический метод	5.0	-
3488	-	-	464913.90	2213628.44	Картометрический метод	5.0	-
3489	-	-	464918.98	2213636.31	Картометрический метод	5.0	-
3490	-	-	464918.99	2213636.33	Картометрический метод	5.0	-
3491	-	-	464919.00	2213636.34	Картометрический метод	5.0	-
3492	-	-	464931.44	2213655.94	Картометрический метод	5.0	-
3493	-	-	464946.41	2213670.68	Картометрический метод	5.0	-
3494	-	-	464953.03	2213675.63	Картометрический метод	5.0	-
3495	-	-	464961.63	2213678.05	Картометрический метод	5.0	-
3496	-	-	464966.27	2213677.20	Картометрический метод	5.0	-
3497	-	-	464968.43	2213674.90	Картометрический метод	5.0	-
3498	-	-	464968.96	2213673.02	Картометрический метод	5.0	-
3499	-	-	464967.50	2213669.48	Картометрический метод	5.0	-
3500	-	-	464967.49	2213669.46	Картометрический метод	5.0	-
3501	-	-	464967.30	2213668.87	Картометрический метод	5.0	-
3502	-	-	464966.02	2213663.39	Картометрический метод	5.0	-

2. Сведения о характерных точках границ объекта							
Обозначение характерных точек границ	Существующие координаты, м		Измененные (уточненные) координаты, м		Метод определения координат характерной точки	Средняя квадратическая погрешность положения характерной точки (Mt), м	Описание обозначения точки на местности (при наличии)
	X	Y	X	Y			
1	2	3	4	5	6	7	8
3503	-	-	464965.98	2213657.64	Картометрический метод	5.0	-
3504	-	-	464966.77	2213651.70	Картометрический метод	5.0	-
3505	-	-	464969.07	2213644.25	Картометрический метод	5.0	-
3506	-	-	464970.71	2213642.09	Картометрический метод	5.0	-
3507	-	-	464979.15	2213637.44	Картометрический метод	5.0	-
3508	-	-	464988.71	2213637.58	Картометрический метод	5.0	-
3509	-	-	464999.20	2213642.19	Картометрический метод	5.0	-
3510	-	-	465008.27	2213650.49	Картометрический метод	5.0	-
3511	-	-	465014.10	2213655.84	Картометрический метод	5.0	-
3512	-	-	465020.03	2213663.71	Картометрический метод	5.0	-
3513	-	-	465022.68	2213670.63	Картометрический метод	5.0	-
3514	-	-	465024.66	2213678.22	Картометрический метод	5.0	-
3515	-	-	465027.18	2213683.45	Картометрический метод	5.0	-
3516	-	-	465027.67	2213684.53	Картометрический метод	5.0	-
3517	-	-	465028.29	2213683.78	Картометрический метод	5.0	-
3518	-	-	465030.18	2213679.52	Картометрический метод	5.0	-
3519	-	-	465031.05	2213678.28	Картометрический метод	5.0	-
3520	-	-	465037.28	2213672.23	Картометрический метод	5.0	-
3521	-	-	465047.02	2213666.41	Картометрический метод	5.0	-
3522	-	-	465048.17	2213666.60	Картометрический метод	5.0	-
3523	-	-	465056.03	2213669.26	Картометрический метод	5.0	-
3524	-	-	465060.08	2213672.06	Картометрический метод	5.0	-
3525	-	-	465065.44	2213679.14	Картометрический метод	5.0	-
3526	-	-	465068.43	2213685.65	Картометрический метод	5.0	-
3527	-	-	465069.69	2213692.49	Картометрический метод	5.0	-

2. Сведения о характерных точках границ объекта							
Обозначение характерных точек границ	Существующие координаты, м		Измененные (уточненные) координаты, м		Метод определения координат характерной точки	Средняя квадратическая погрешность положения характерной точки (Mt), м	Описание обозначения точки на местности (при наличии)
	X	Y	X	Y			
1	2	3	4	5	6	7	8
3528	-	-	465070.00	2213699.24	Картометрический метод	5.0	-
3529	-	-	465076.56	2213708.22	Картометрический метод	5.0	-
3530	-	-	465082.71	2213712.66	Картометрический метод	5.0	-
3531	-	-	465087.27	2213715.60	Картометрический метод	5.0	-
2975	-	-	465091.63	2213716.16	Картометрический метод	5.0	-
3532	-	-	475403.12	2210616.51	Картометрический метод	5.0	-
3533	-	-	475392.25	2210563.62	Картометрический метод	5.0	-
3534	-	-	475390.04	2210552.80	Картометрический метод	5.0	-
3535	-	-	475381.65	2210512.01	Картометрический метод	5.0	-
3536	-	-	475412.62	2210507.91	Картометрический метод	5.0	-
3537	-	-	475399.00	2210465.84	Картометрический метод	5.0	-
3538	-	-	475381.33	2210411.21	Картометрический метод	5.0	-
3539	-	-	475358.10	2210422.51	Картометрический метод	5.0	-
3540	-	-	475334.31	2210422.88	Картометрический метод	5.0	-
3541	-	-	475310.19	2210421.47	Картометрический метод	5.0	-
3542	-	-	475307.88	2210420.64	Картометрический метод	5.0	-
3543	-	-	475303.83	2210417.09	Картометрический метод	5.0	-
3544	-	-	475299.60	2210411.67	Картометрический метод	5.0	-
3545	-	-	475299.50	2210407.88	Картометрический метод	5.0	-
3546	-	-	475297.87	2210390.48	Картометрический метод	5.0	-
3547	-	-	475295.15	2210377.78	Картометрический метод	5.0	-
3548	-	-	475289.50	2210359.06	Картометрический метод	5.0	-
3549	-	-	475281.66	2210362.15	Картометрический метод	5.0	-
3550	-	-	475276.00	2210363.76	Картометрический метод	5.0	-
3551	-	-	475268.23	2210363.27	Картометрический метод	5.0	-

2. Сведения о характерных точках границ объекта							
Обозначение характерных точек границ	Существующие координаты, м		Измененные (уточненные) координаты, м		Метод определения координат характерной точки	Средняя квадратическая погрешность положения характерной точки (Mt), м	Описание обозначения точки на местности (при наличии)
	X	Y	X	Y			
1	2	3	4	5	6	7	8
3552	-	-	475265.90	2210362.89	Картометрический метод	5.0	-
3553	-	-	475260.44	2210360.61	Картометрический метод	5.0	-
3554	-	-	475254.05	2210354.67	Картометрический метод	5.0	-
3555	-	-	475249.81	2210346.49	Картометрический метод	5.0	-
3556	-	-	475249.71	2210337.04	Картометрический метод	5.0	-
3557	-	-	475237.27	2210328.77	Картометрический метод	5.0	-
3558	-	-	475231.43	2210330.54	Картометрический метод	5.0	-
3559	-	-	475229.69	2210334.32	Картометрический метод	5.0	-
3560	-	-	475226.47	2210339.46	Картометрический метод	5.0	-
3561	-	-	475222.68	2210342.36	Картометрический метод	5.0	-
3562	-	-	475217.07	2210346.67	Картометрический метод	5.0	-
3563	-	-	475208.43	2210348.94	Картометрический метод	5.0	-
3564	-	-	475202.86	2210348.66	Картометрический метод	5.0	-
3565	-	-	475192.93	2210346.80	Картометрический метод	5.0	-
3566	-	-	475189.32	2210345.41	Картометрический метод	5.0	-
3567	-	-	475181.90	2210344.31	Картометрический метод	5.0	-
3568	-	-	475177.18	2210343.61	Картометрический метод	5.0	-
3569	-	-	475172.11	2210342.16	Картометрический метод	5.0	-
3570	-	-	475169.81	2210349.41	Картометрический метод	5.0	-
3571	-	-	475164.49	2210357.49	Картометрический метод	5.0	-
3572	-	-	475154.73	2210365.66	Картометрический метод	5.0	-
3573	-	-	475138.56	2210369.78	Картометрический метод	5.0	-
3574	-	-	475127.78	2210372.54	Картометрический метод	5.0	-
3575	-	-	475120.76	2210373.35	Картометрический метод	5.0	-
3576	-	-	475102.54	2210381.58	Картометрический метод	5.0	-

2. Сведения о характерных точках границ объекта							
Обозначение характерных точек границ	Существующие координаты, м		Измененные (уточненные) координаты, м		Метод определения координат характерной точки	Средняя квадратическая погрешность положения характерной точки (Mt), м	Описание обозначения точки на местности (при наличии)
	X	Y	X	Y			
1	2	3	4	5	6	7	8
3577	-	-	475092.70	2210386.03	Картометрический метод	5.0	-
3578	-	-	475073.86	2210389.74	Картометрический метод	5.0	-
3579	-	-	475068.62	2210388.29	Картометрический метод	5.0	-
3580	-	-	475047.77	2210382.57	Картометрический метод	5.0	-
3581	-	-	475038.39	2210367.20	Картометрический метод	5.0	-
3582	-	-	475034.19	2210360.32	Картометрический метод	5.0	-
3583	-	-	474869.01	2210390.04	Картометрический метод	5.0	-
3584	-	-	474833.57	2210407.73	Картометрический метод	5.0	-
3585	-	-	474831.73	2210408.65	Картометрический метод	5.0	-
3586	-	-	474827.43	2210390.29	Картометрический метод	5.0	-
3587	-	-	474825.56	2210372.32	Картометрический метод	5.0	-
3588	-	-	474824.93	2210353.03	Картометрический метод	5.0	-
3589	-	-	474823.51	2210335.72	Картометрический метод	5.0	-
3590	-	-	474821.14	2210328.64	Картометрический метод	5.0	-
3591	-	-	474817.19	2210322.86	Картометрический метод	5.0	-
3592	-	-	474811.79	2210318.64	Картометрический метод	5.0	-
3593	-	-	474803.85	2210313.87	Картометрический метод	5.0	-
3594	-	-	474793.85	2210310.48	Картометрический метод	5.0	-
3595	-	-	474723.73	2210295.42	Картометрический метод	5.0	-
3596	-	-	474649.76	2210283.32	Картометрический метод	5.0	-
3597	-	-	474633.03	2210279.08	Картометрический метод	5.0	-
3598	-	-	474613.52	2210273.77	Картометрический метод	5.0	-
3599	-	-	474592.63	2210269.52	Картометрический метод	5.0	-
3600	-	-	474575.71	2210267.30	Картометрический метод	5.0	-
3601	-	-	474557.64	2210266.22	Картометрический метод	5.0	-

2. Сведения о характерных точках границ объекта							
Обозначение характерных точек границ	Существующие координаты, м		Измененные (уточненные) координаты, м		Метод определения координат характерной точки	Средняя квадратическая погрешность положения характерной точки (Mt), м	Описание обозначения точки на местности (при наличии)
	X	Y	X	Y			
1	2	3	4	5	6	7	8
3602	-	-	474516.50	2210260.29	Картометрический метод	5.0	-
3603	-	-	474460.10	2210248.36	Картометрический метод	5.0	-
3604	-	-	474402.30	2210233.62	Картометрический метод	5.0	-
3605	-	-	474389.67	2210228.79	Картометрический метод	5.0	-
3606	-	-	474375.47	2210220.71	Картометрический метод	5.0	-
3607	-	-	474363.13	2210211.50	Картометрический метод	5.0	-
3608	-	-	474350.98	2210202.12	Картометрический метод	5.0	-
3609	-	-	474336.57	2210192.22	Картометрический метод	5.0	-
3610	-	-	474321.36	2210184.64	Картометрический метод	5.0	-
3611	-	-	474297.84	2210176.43	Картометрический метод	5.0	-
3612	-	-	474267.35	2210168.70	Картометрический метод	5.0	-
3613	-	-	474227.57	2210161.50	Картометрический метод	5.0	-
3614	-	-	474196.33	2210156.03	Картометрический метод	5.0	-
3615	-	-	474156.47	2210153.18	Картометрический метод	5.0	-
3616	-	-	474124.56	2210156.19	Картометрический метод	5.0	-
3617	-	-	474101.73	2210164.16	Картометрический метод	5.0	-
3618	-	-	474071.80	2210178.71	Картометрический метод	5.0	-
3619	-	-	474081.21	2210186.37	Картометрический метод	5.0	-
3620	-	-	474105.96	2210174.34	Картометрический метод	5.0	-
3621	-	-	474126.91	2210167.01	Картометрический метод	5.0	-
3622	-	-	474156.59	2210164.21	Картометрический метод	5.0	-
3623	-	-	474194.98	2210166.97	Картометрический метод	5.0	-
3624	-	-	474225.63	2210172.34	Картометрический метод	5.0	-
3625	-	-	474265.02	2210179.45	Картометрический метод	5.0	-
3626	-	-	474294.22	2210186.83	Картометрический метод	5.0	-

2. Сведения о характерных точках границ объекта							
Обозначение характерных точек границ	Существующие координаты, м		Измененные (уточненные) координаты, м		Метод определения координат характерной точки	Средняя квадратическая погрешность положения характерной точки (Mt), м	Описание обозначения точки на местности (при наличии)
	X	Y	X	Y			
1	2	3	4	5	6	7	8
3627	-	-	474317.07	2210194.81	Картометрический метод	5.0	-
3628	-	-	474330.99	2210201.73	Картометрический метод	5.0	-
3629	-	-	474344.50	2210211.01	Картометрический метод	5.0	-
3630	-	-	474356.47	2210220.27	Картометрический метод	5.0	-
3631	-	-	474369.43	2210229.92	Картометрический метод	5.0	-
3632	-	-	474384.96	2210238.78	Картометрический метод	5.0	-
3633	-	-	474398.96	2210244.13	Картометрический метод	5.0	-
3634	-	-	474457.61	2210259.07	Картометрический метод	5.0	-
3635	-	-	474514.57	2210271.12	Картометрический метод	5.0	-
3636	-	-	474556.61	2210277.18	Картометрический метод	5.0	-
3637	-	-	474574.66	2210278.25	Картометрический метод	5.0	-
3638	-	-	474590.81	2210280.38	Картометрический метод	5.0	-
3639	-	-	474610.98	2210284.48	Картометрический метод	5.0	-
3640	-	-	474629.56	2210289.55	Картометрический метод	5.0	-
3641	-	-	474647.52	2210294.10	Картометрический метод	5.0	-
3642	-	-	474721.68	2210306.24	Картометрический метод	5.0	-
3643	-	-	474790.90	2210321.10	Картометрический метод	5.0	-
3644	-	-	474799.20	2210323.92	Картометрический метод	5.0	-
3645	-	-	474805.55	2210327.69	Картометрический метод	5.0	-
3646	-	-	474809.06	2210330.48	Картометрический метод	5.0	-
3647	-	-	474811.19	2210333.60	Картометрический метод	5.0	-
3648	-	-	474812.66	2210337.94	Картометрический метод	5.0	-
3649	-	-	474813.94	2210353.66	Картометрический метод	5.0	-
3650	-	-	474814.58	2210373.07	Картометрический метод	5.0	-
3651	-	-	474816.56	2210392.12	Картометрический метод	5.0	-

2. Сведения о характерных точках границ объекта							
Обозначение характерных точек границ	Существующие координаты, м		Измененные (уточненные) координаты, м		Метод определения координат характерной точки	Средняя квадратическая погрешность положения характерной точки (Mt), м	Описание обозначения точки на местности (при наличии)
	X	Y	X	Y			
1	2	3	4	5	6	7	8
3652	-	-	474821.66	2210413.71	Картометрический метод	5.0	-
3653	-	-	474774.56	2210437.17	Картометрический метод	5.0	-
3654	-	-	474788.41	2210469.54	Картометрический метод	5.0	-
3655	-	-	474774.50	2210497.18	Картометрический метод	5.0	-
3656	-	-	474803.77	2210513.29	Картометрический метод	5.0	-
3657	-	-	474830.06	2210527.77	Картометрический метод	5.0	-
3658	-	-	474858.65	2210543.51	Картометрический метод	5.0	-
3659	-	-	474879.34	2210554.90	Картометрический метод	5.0	-
3660	-	-	474901.24	2210566.94	Картометрический метод	5.0	-
3661	-	-	474923.27	2210579.07	Картометрический метод	5.0	-
3662	-	-	474944.44	2210590.71	Картометрический метод	5.0	-
3663	-	-	474957.85	2210598.10	Картометрический метод	5.0	-
3664	-	-	474967.81	2210600.63	Картометрический метод	5.0	-
3665	-	-	474991.05	2210606.52	Картометрический метод	5.0	-
3666	-	-	475014.77	2210612.53	Картометрический метод	5.0	-
3667	-	-	475041.43	2210612.80	Картометрический метод	5.0	-
3668	-	-	475062.56	2210613.02	Картометрический метод	5.0	-
3669	-	-	475084.06	2210613.24	Картометрический метод	5.0	-
3670	-	-	475105.91	2210613.47	Картометрический метод	5.0	-
3671	-	-	475127.79	2210613.69	Картометрический метод	5.0	-
3672	-	-	475149.70	2210613.92	Картометрический метод	5.0	-
3673	-	-	475171.67	2210614.15	Картометрический метод	5.0	-
3674	-	-	475193.71	2210614.37	Картометрический метод	5.0	-
3675	-	-	475201.16	2210614.45	Картометрический метод	5.0	-
3676	-	-	475241.93	2210614.85	Картометрический метод	5.0	-

2. Сведения о характерных точках границ объекта							
Обозначение характерных точек границ	Существующие координаты, м		Измененные (уточненные) координаты, м		Метод определения координат характерной точки	Средняя квадратическая погрешность положения характерной точки (Mt), м	Описание обозначения точки на местности (при наличии)
	X	Y	X	Y			
1	2	3	4	5	6	7	8
3677	-	-	475249.06	2210614.93	Картометрический метод	5.0	-
3678	-	-	475271.43	2210615.15	Картометрический метод	5.0	-
3679	-	-	475291.75	2210615.37	Картометрический метод	5.0	-
3680	-	-	475314.20	2210615.60	Картометрический метод	5.0	-
3681	-	-	475334.63	2210615.81	Картометрический метод	5.0	-
3682	-	-	475355.09	2210616.02	Картометрический метод	5.0	-
3683	-	-	475380.33	2210616.28	Картометрический метод	5.0	-
3532	-	-	475403.12	2210616.51	Картометрический метод	5.0	-
3684	-	-	475610.08	2210467.45	Картометрический метод	5.0	-
3685	-	-	475673.70	2210465.56	Картометрический метод	5.0	-
3686	-	-	475703.70	2210464.66	Картометрический метод	5.0	-
3687	-	-	475733.67	2210463.76	Картометрический метод	5.0	-
3688	-	-	475756.16	2210463.10	Картометрический метод	5.0	-
3689	-	-	475781.15	2210462.36	Картометрический метод	5.0	-
3690	-	-	475803.64	2210461.69	Картометрический метод	5.0	-
3691	-	-	475838.63	2210460.65	Картометрический метод	5.0	-
3692	-	-	475863.62	2210459.91	Картометрический метод	5.0	-
3693	-	-	475888.61	2210459.15	Картометрический метод	5.0	-
3694	-	-	475911.10	2210458.50	Картометрический метод	5.0	-
3695	-	-	475948.58	2210457.38	Картометрический метод	5.0	-
3696	-	-	475973.57	2210456.63	Картометрический метод	5.0	-
3697	-	-	475998.57	2210455.89	Картометрический метод	5.0	-
3698	-	-	476021.06	2210455.23	Картометрический метод	5.0	-
3699	-	-	476051.04	2210454.32	Картометрический метод	5.0	-
3700	-	-	476081.03	2210453.44	Картометрический метод	5.0	-

2. Сведения о характерных точках границ объекта							
Обозначение характерных точек границ	Существующие координаты, м		Измененные (уточненные) координаты, м		Метод определения координат характерной точки	Средняя квадратическая погрешность положения характерной точки (Mt), м	Описание обозначения точки на местности (при наличии)
	X	Y	X	Y			
1	2	3	4	5	6	7	8
3701	-	-	476106.01	2210452.69	Картометрический метод	5.0	-
3702	-	-	476131.00	2210451.95	Картометрический метод	5.0	-
3703	-	-	476156.00	2210451.21	Картометрический метод	5.0	-
3704	-	-	476188.48	2210450.24	Картометрический метод	5.0	-
3705	-	-	476213.47	2210449.49	Картометрический метод	5.0	-
3706	-	-	476243.46	2210448.61	Картометрический метод	5.0	-
3707	-	-	476273.44	2210447.71	Картометрический метод	5.0	-
3708	-	-	476298.44	2210446.97	Картометрический метод	5.0	-
3709	-	-	476323.43	2210446.22	Картометрический метод	5.0	-
3710	-	-	476348.42	2210445.49	Картометрический метод	5.0	-
3711	-	-	476375.03	2210444.69	Картометрический метод	5.0	-
3712	-	-	476370.71	2210404.81	Картометрический метод	5.0	-
3713	-	-	476369.41	2210392.83	Картометрический метод	5.0	-
3714	-	-	476366.30	2210364.18	Картометрический метод	5.0	-
3715	-	-	476363.60	2210339.32	Картометрический метод	5.0	-
3716	-	-	476360.91	2210314.47	Картометрический метод	5.0	-
3717	-	-	476358.21	2210289.62	Картометрический метод	5.0	-
3718	-	-	476356.92	2210277.69	Картометрический метод	5.0	-
3719	-	-	476352.60	2210237.91	Картометрический метод	5.0	-
3720	-	-	476322.73	2210240.66	Картометрический метод	5.0	-
3721	-	-	476297.83	2210242.96	Картометрический метод	5.0	-
3722	-	-	476272.93	2210245.25	Картометрический метод	5.0	-
3723	-	-	476238.08	2210248.46	Картометрический метод	5.0	-
3724	-	-	476213.19	2210250.75	Картометрический метод	5.0	-
3725	-	-	476188.29	2210253.03	Картометрический метод	5.0	-

2. Сведения о характерных точках границ объекта							
Обозначение характерных точек границ	Существующие координаты, м		Измененные (уточненные) координаты, м		Метод определения координат характерной точки	Средняя квадратическая погрешность положения характерной точки (Mt), м	Описание обозначения точки на местности (при наличии)
	X	Y	X	Y			
1	2	3	4	5	6	7	8
3726	-	-	476155.92	2210256.02	Картометрический метод	5.0	-
3727	-	-	476131.03	2210258.32	Картометрический метод	5.0	-
3728	-	-	476108.62	2210260.37	Картометрический метод	5.0	-
3729	-	-	476078.75	2210263.12	Картометрический метод	5.0	-
3730	-	-	476051.37	2210265.64	Картометрический метод	5.0	-
3731	-	-	476017.84	2210268.74	Картометрический метод	5.0	-
3732	-	-	475986.68	2210271.60	Картометрический метод	5.0	-
3733	-	-	475961.78	2210273.89	Картометрический метод	5.0	-
3734	-	-	475936.89	2210276.19	Картометрический метод	5.0	-
3735	-	-	475912.00	2210278.48	Картометрический метод	5.0	-
3736	-	-	475895.98	2210279.96	Картометрический метод	5.0	-
3737	-	-	475886.97	2210284.48	Картометрический метод	5.0	-
3738	-	-	475850.43	2210302.85	Картометрический метод	5.0	-
3739	-	-	475834.40	2210299.88	Картометрический метод	5.0	-
3740	-	-	475798.35	2210319.97	Картометрический метод	5.0	-
3741	-	-	475787.48	2210327.24	Картометрический метод	5.0	-
3742	-	-	475773.67	2210336.47	Картометрический метод	5.0	-
3743	-	-	475759.33	2210347.42	Картометрический метод	5.0	-
3744	-	-	475736.25	2210365.05	Картометрический метод	5.0	-
3745	-	-	475716.98	2210380.47	Картометрический метод	5.0	-
3746	-	-	475705.05	2210390.03	Картометрический метод	5.0	-
3747	-	-	475701.54	2210392.83	Картометрический метод	5.0	-
3748	-	-	475672.89	2210415.74	Картометрический метод	5.0	-
3749	-	-	475658.14	2210427.83	Картометрический метод	5.0	-
3750	-	-	475653.90	2210431.31	Картометрический метод	5.0	-

2. Сведения о характерных точках границ объекта							
Обозначение характерных точек границ	Существующие координаты, м		Измененные (уточненные) координаты, м		Метод определения координат характерной точки	Средняя квадратическая погрешность положения характерной точки (Mt), м	Описание обозначения точки на местности (при наличии)
	X	Y	X	Y			
1	2	3	4	5	6	7	8
3751	-	-	475618.68	2210460.46	Картометрический метод	5.0	-
3684	-	-	475610.08	2210467.45	Картометрический метод	5.0	-
3752	-	-	473212.52	2210473.60	Картометрический метод	5.0	-
3753	-	-	473266.68	2210439.11	Картометрический метод	5.0	-
3754	-	-	473323.12	2210403.21	Картометрический метод	5.0	-
3755	-	-	473352.43	2210384.55	Картометрический метод	5.0	-
3756	-	-	473382.13	2210365.65	Картометрический метод	5.0	-
3757	-	-	473416.00	2210344.09	Картометрический метод	5.0	-
3758	-	-	473447.30	2210324.18	Картометрический метод	5.0	-
3759	-	-	473479.99	2210303.38	Картометрический метод	5.0	-
3760	-	-	473508.83	2210285.02	Картометрический метод	5.0	-
3761	-	-	473537.08	2210267.05	Картометрический метод	5.0	-
3762	-	-	473549.08	2210259.41	Картометрический метод	5.0	-
3763	-	-	473561.78	2210251.32	Картометрический метод	5.0	-
3764	-	-	473588.88	2210233.51	Картометрический метод	5.0	-
3765	-	-	473618.30	2210214.17	Картометрический метод	5.0	-
3766	-	-	473647.58	2210194.94	Картометрический метод	5.0	-
3767	-	-	473631.28	2210171.65	Картометрический метод	5.0	-
3768	-	-	473613.49	2210183.44	Картометрический метод	5.0	-
3769	-	-	473605.85	2210174.60	Картометрический метод	5.0	-
3770	-	-	473581.70	2210146.64	Картометрический метод	5.0	-
3771	-	-	473562.21	2210146.03	Картометрический метод	5.0	-
3772	-	-	473551.97	2210145.04	Картометрический метод	5.0	-
3773	-	-	473512.05	2210139.94	Картометрический метод	5.0	-
3774	-	-	473487.08	2210156.28	Картометрический метод	5.0	-

2. Сведения о характерных точках границ объекта							
Обозначение характерных точек границ	Существующие координаты, м		Измененные (уточненные) координаты, м		Метод определения координат характерной точки	Средняя квадратическая погрешность положения характерной точки (Mt), м	Описание обозначения точки на местности (при наличии)
	X	Y	X	Y			
1	2	3	4	5	6	7	8
3775	-	-	473468.34	2210152.52	Картометрический метод	5.0	-
3776	-	-	473445.62	2210151.28	Картометрический метод	5.0	-
3777	-	-	473429.28	2210163.53	Картометрический метод	5.0	-
3778	-	-	473421.62	2210152.48	Картометрический метод	5.0	-
3779	-	-	473378.70	2210150.23	Картометрический метод	5.0	-
3780	-	-	473365.75	2210149.56	Картометрический метод	5.0	-
3781	-	-	473316.69	2210146.93	Картометрический метод	5.0	-
3782	-	-	473276.06	2210153.16	Картометрический метод	5.0	-
3783	-	-	473267.26	2210154.59	Картометрический метод	5.0	-
3784	-	-	473267.25	2210154.57	Картометрический метод	5.0	-
3785	-	-	473224.32	2210161.42	Картометрический метод	5.0	-
3786	-	-	473187.45	2210178.27	Картометрический метод	5.0	-
3787	-	-	473172.77	2210163.39	Картометрический метод	5.0	-
3788	-	-	473162.68	2210143.81	Картометрический метод	5.0	-
3789	-	-	473151.50	2210122.09	Картометрический метод	5.0	-
3790	-	-	473131.06	2210132.32	Картометрический метод	5.0	-
3791	-	-	473113.13	2210141.29	Картометрический метод	5.0	-
3792	-	-	473109.54	2210134.58	Картометрический метод	5.0	-
3793	-	-	473095.81	2210141.68	Картометрический метод	5.0	-
3794	-	-	473079.15	2210150.29	Картометрический метод	5.0	-
3795	-	-	473106.82	2210196.77	Картометрический метод	5.0	-
3796	-	-	473112.63	2210206.54	Картометрический метод	5.0	-
3797	-	-	473141.65	2210254.79	Картометрический метод	5.0	-
3798	-	-	473162.26	2210289.07	Картометрический метод	5.0	-
3799	-	-	473182.48	2210322.67	Картометрический метод	5.0	-

2. Сведения о характерных точках границ объекта							
Обозначение характерных точек границ	Существующие координаты, м		Измененные (уточненные) координаты, м		Метод определения координат характерной точки	Средняя квадратическая погрешность положения характерной точки (Mt), м	Описание обозначения точки на местности (при наличии)
	X	Y	X	Y			
1	2	3	4	5	6	7	8
3800	-	-	473209.49	2210306.61	Картометрический метод	5.0	-
3801	-	-	473223.55	2210327.74	Картометрический метод	5.0	-
3802	-	-	473237.41	2210348.57	Картометрический метод	5.0	-
3803	-	-	473226.26	2210355.18	Картометрический метод	5.0	-
3804	-	-	473253.56	2210399.90	Картометрический метод	5.0	-
3805	-	-	473260.01	2210410.43	Картометрический метод	5.0	-
3806	-	-	473251.95	2210415.52	Картометрический метод	5.0	-
3807	-	-	473251.94	2210415.51	Картометрический метод	5.0	-
3808	-	-	473224.52	2210432.88	Картометрический метод	5.0	-
3809	-	-	473197.17	2210450.20	Картометрический метод	5.0	-
3752	-	-	473212.52	2210473.60	Картометрический метод	5.0	-
3810	-	-	472090.45	2210100.97	Картометрический метод	5.0	-
3811	-	-	472110.60	2210088.28	Картометрический метод	5.0	-
3812	-	-	472140.18	2210069.66	Картометрический метод	5.0	-
3813	-	-	472169.48	2210051.20	Картометрический метод	5.0	-
3814	-	-	472190.64	2210037.88	Картометрический метод	5.0	-
3815	-	-	472211.79	2210024.56	Картометрический метод	5.0	-
3816	-	-	472232.95	2210011.22	Картометрический метод	5.0	-
3817	-	-	472253.72	2209998.15	Картометрический метод	5.0	-
3818	-	-	472254.82	2209997.45	Картометрический метод	5.0	-
3819	-	-	472263.59	2209996.17	Картометрический метод	5.0	-
3820	-	-	472329.69	2209986.45	Картометрический метод	5.0	-
3821	-	-	472346.97	2209983.91	Картометрический метод	5.0	-
3822	-	-	472397.54	2209976.49	Картометрический метод	5.0	-
3823	-	-	472445.75	2209969.41	Картометрический метод	5.0	-

2. Сведения о характерных точках границ объекта							
Обозначение характерных точек границ	Существующие координаты, м		Измененные (уточненные) координаты, м		Метод определения координат характерной точки	Средняя квадратическая погрешность положения характерной точки (Mt), м	Описание обозначения точки на местности (при наличии)
	X	Y	X	Y			
1	2	3	4	5	6	7	8
3824	-	-	472485.72	2209963.54	Картометрический метод	5.0	-
3825	-	-	472508.03	2209960.27	Картометрический метод	5.0	-
3826	-	-	472520.20	2209935.97	Картометрический метод	5.0	-
3827	-	-	472508.01	2209930.00	Картометрический метод	5.0	-
3828	-	-	472497.75	2209924.97	Картометрический метод	5.0	-
3829	-	-	472475.31	2209913.96	Картометрический метод	5.0	-
3830	-	-	472452.86	2209902.94	Картометрический метод	5.0	-
3831	-	-	472430.41	2209891.94	Картометрический метод	5.0	-
3832	-	-	472407.96	2209880.94	Картометрический метод	5.0	-
3833	-	-	472385.51	2209869.93	Картометрический метод	5.0	-
3834	-	-	472363.07	2209858.92	Картометрический метод	5.0	-
3835	-	-	472354.57	2209854.76	Картометрический метод	5.0	-
3836	-	-	472342.60	2209847.54	Картометрический метод	5.0	-
3837	-	-	472321.18	2209834.65	Картометрический метод	5.0	-
3838	-	-	472299.77	2209821.74	Картометрический метод	5.0	-
3839	-	-	472278.35	2209808.82	Картометрический метод	5.0	-
3840	-	-	472256.94	2209795.92	Картометрический метод	5.0	-
3841	-	-	472244.04	2209788.15	Картометрический метод	5.0	-
3842	-	-	472217.84	2209772.36	Картометрический метод	5.0	-
3843	-	-	472169.76	2209801.76	Картометрический метод	5.0	-
3844	-	-	472151.95	2209812.66	Картометрический метод	5.0	-
3845	-	-	472116.83	2209834.13	Картометрический метод	5.0	-
3846	-	-	472043.16	2209879.22	Картометрический метод	5.0	-
3847	-	-	472016.85	2209895.38	Картометрический метод	5.0	-
3848	-	-	471990.53	2209911.51	Картометрический метод	5.0	-

2. Сведения о характерных точках границ объекта							
Обозначение характерных точек границ	Существующие координаты, м		Измененные (уточненные) координаты, м		Метод определения координат характерной точки	Средняя квадратическая погрешность положения характерной точки (Mt), м	Описание обозначения точки на местности (при наличии)
	X	Y	X	Y			
1	2	3	4	5	6	7	8
3849	-	-	471981.77	2209916.89	Картометрический метод	5.0	-
3850	-	-	471962.10	2209928.93	Картометрический метод	5.0	-
3851	-	-	472005.50	2209987.11	Картометрический метод	5.0	-
3852	-	-	472059.50	2210059.49	Картометрический метод	5.0	-
3810	-	-	472090.45	2210100.97	Картометрический метод	5.0	-
3853	-	-	462345.91	2216546.54	Картометрический метод	5.0	-
3854	-	-	462357.35	2216523.68	Картометрический метод	5.0	-
3855	-	-	462344.97	2216495.38	Картометрический метод	5.0	-
3856	-	-	462303.61	2216477.88	Картометрический метод	5.0	-
3857	-	-	462279.29	2216488.40	Картометрический метод	5.0	-
3858	-	-	462261.91	2216477.51	Картометрический метод	5.0	-
3859	-	-	462249.55	2216449.76	Картометрический метод	5.0	-
3860	-	-	462226.01	2216370.70	Картометрический метод	5.0	-
3861	-	-	462246.01	2216353.65	Картометрический метод	5.0	-
3862	-	-	462288.46	2216289.21	Картометрический метод	5.0	-
3863	-	-	462293.62	2216269.52	Картометрический метод	5.0	-
3864	-	-	462292.54	2216235.86	Картометрический метод	5.0	-
3865	-	-	462313.87	2216188.29	Картометрический метод	5.0	-
3866	-	-	462312.48	2216175.75	Картометрический метод	5.0	-
3867	-	-	462326.60	2216170.13	Картометрический метод	5.0	-
3868	-	-	462337.91	2216179.30	Картометрический метод	5.0	-
3869	-	-	462385.01	2216141.60	Картометрический метод	5.0	-
3870	-	-	462435.88	2216177.75	Картометрический метод	5.0	-
3871	-	-	462443.10	2216164.62	Картометрический метод	5.0	-
3872	-	-	462391.56	2216127.07	Картометрический метод	5.0	-

2. Сведения о характерных точках границ объекта							
Обозначение характерных точек границ	Существующие координаты, м		Измененные (уточненные) координаты, м		Метод определения координат характерной точки	Средняя квадратическая погрешность положения характерной точки (Mt), м	Описание обозначения точки на местности (при наличии)
	X	Y	X	Y			
1	2	3	4	5	6	7	8
3873	-	-	462345.64	2216079.01	Картометрический метод	5.0	-
3874	-	-	462320.17	2216039.22	Картометрический метод	5.0	-
3875	-	-	462319.91	2216039.39	Картометрический метод	5.0	-
3876	-	-	462305.16	2216049.22	Картометрический метод	5.0	-
3877	-	-	462140.74	2216158.77	Картометрический метод	5.0	-
3878	-	-	462097.98	2216189.52	Картометрический метод	5.0	-
3879	-	-	462092.11	2216199.12	Картометрический метод	5.0	-
3880	-	-	462090.62	2216201.55	Картометрический метод	5.0	-
3881	-	-	462094.06	2216246.89	Картометрический метод	5.0	-
3882	-	-	462163.94	2216324.45	Картометрический метод	5.0	-
3883	-	-	462219.04	2216436.49	Картометрический метод	5.0	-
3884	-	-	462204.96	2216482.50	Картометрический метод	5.0	-
3885	-	-	462208.22	2216527.14	Картометрический метод	5.0	-
3886	-	-	462237.95	2216532.89	Картометрический метод	5.0	-
3887	-	-	462300.44	2216529.48	Картометрический метод	5.0	-
3853	-	-	462345.91	2216546.54	Картометрический метод	5.0	-
3888	-	-	463349.43	2216165.00	Картометрический метод	5.0	-
3889	-	-	463358.63	2216162.47	Картометрический метод	5.0	-
3890	-	-	463383.28	2216155.69	Картометрический метод	5.0	-
3891	-	-	463387.23	2216153.16	Картометрический метод	5.0	-
3892	-	-	463408.43	2216139.56	Картометрический метод	5.0	-
3893	-	-	463438.96	2216119.98	Картометрический метод	5.0	-
3894	-	-	463448.94	2216113.57	Картометрический метод	5.0	-
3895	-	-	463465.99	2216095.51	Картометрический метод	5.0	-
3896	-	-	463485.02	2216075.34	Картометрический метод	5.0	-

2. Сведения о характерных точках границ объекта							
Обозначение характерных точек границ	Существующие координаты, м		Измененные (уточненные) координаты, м		Метод определения координат характерной точки	Средняя квадратическая погрешность положения характерной точки (Mt), м	Описание обозначения точки на местности (при наличии)
	X	Y	X	Y			
1	2	3	4	5	6	7	8
3897	-	-	463500.11	2216059.37	Картометрический метод	5.0	-
3898	-	-	463496.48	2216030.09	Картометрический метод	5.0	-
3899	-	-	463481.22	2216010.37	Картометрический метод	5.0	-
3900	-	-	463451.85	2215972.37	Картометрический метод	5.0	-
3901	-	-	463444.52	2215962.88	Картометрический метод	5.0	-
3902	-	-	463430.38	2215943.46	Картометрический метод	5.0	-
3903	-	-	463409.19	2215914.36	Картометрический метод	5.0	-
3904	-	-	463398.38	2215899.50	Картометрический метод	5.0	-
3905	-	-	463367.94	2215892.44	Картометрический метод	5.0	-
3906	-	-	463334.96	2215884.79	Картометрический метод	5.0	-
3907	-	-	463333.16	2215883.65	Картометрический метод	5.0	-
3908	-	-	463297.85	2215861.08	Картометрический метод	5.0	-
3909	-	-	463267.61	2215882.73	Картометрический метод	5.0	-
3910	-	-	463261.82	2215886.86	Картометрический метод	5.0	-
3911	-	-	463256.90	2215894.27	Картометрический метод	5.0	-
3912	-	-	463255.42	2215896.50	Картометрический метод	5.0	-
3913	-	-	463253.00	2215900.13	Картометрический метод	5.0	-
3914	-	-	463243.21	2215914.81	Картометрический метод	5.0	-
3915	-	-	463238.54	2215918.21	Картометрический метод	5.0	-
3916	-	-	463218.48	2215932.83	Картометрический метод	5.0	-
3917	-	-	463194.69	2215950.17	Картометрический метод	5.0	-
3918	-	-	463183.94	2215975.64	Картометрический метод	5.0	-
3919	-	-	463184.76	2215977.49	Картометрический метод	5.0	-
3920	-	-	463195.87	2216002.13	Картометрический метод	5.0	-
3921	-	-	463197.26	2216005.20	Картометрический метод	5.0	-

2. Сведения о характерных точках границ объекта							
Обозначение характерных точек границ	Существующие координаты, м		Измененные (уточненные) координаты, м		Метод определения координат характерной точки	Средняя квадратическая погрешность положения характерной точки (Mt), м	Описание обозначения точки на местности (при наличии)
	X	Y	X	Y			
1	2	3	4	5	6	7	8
3922	-	-	463214.16	2216025.70	Картометрический метод	5.0	-
3923	-	-	463237.05	2216053.48	Картометрический метод	5.0	-
3924	-	-	463239.39	2216056.33	Картометрический метод	5.0	-
3925	-	-	463260.91	2216080.47	Картометрический метод	5.0	-
3926	-	-	463284.94	2216107.45	Картометрический метод	5.0	-
3927	-	-	463297.07	2216121.06	Картометрический метод	5.0	-
3928	-	-	463308.88	2216134.34	Картометрический метод	5.0	-
3929	-	-	463322.88	2216150.04	Картометрический метод	5.0	-
3888	-	-	463349.43	2216165.00	Картометрический метод	5.0	-
3930	-	-	470290.85	2210932.13	Картометрический метод	5.0	-
3931	-	-	470306.89	2210898.91	Картометрический метод	5.0	-
3932	-	-	470311.89	2210889.73	Картометрический метод	5.0	-
3933	-	-	470328.23	2210856.84	Картометрический метод	5.0	-
3934	-	-	470303.11	2210844.20	Картометрический метод	5.0	-
3935	-	-	470276.96	2210831.04	Картометрический метод	5.0	-
3936	-	-	470251.92	2210818.45	Картометрический метод	5.0	-
3937	-	-	470227.37	2210806.09	Картометрический метод	5.0	-
3938	-	-	470203.29	2210793.98	Картометрический метод	5.0	-
3939	-	-	470179.36	2210781.93	Картометрический метод	5.0	-
3940	-	-	470156.01	2210770.18	Картометрический метод	5.0	-
3941	-	-	470132.58	2210758.39	Картометрический метод	5.0	-
3942	-	-	470106.57	2210745.31	Картометрический метод	5.0	-
3943	-	-	470081.93	2210732.91	Картометрический метод	5.0	-
3944	-	-	470063.14	2210723.45	Картометрический метод	5.0	-
3945	-	-	470056.30	2210720.90	Картометрический метод	5.0	-

2. Сведения о характерных точках границ объекта

Обозначение характерных точек границ	Существующие координаты, м		Измененные (уточненные) координаты, м		Метод определения координат характерной точки	Средняя квадратическая погрешность положения характерной точки (Mt), м	Описание обозначения точки на местности (при наличии)
	X	Y	X	Y			
1	2	3	4	5	6	7	8
3946	-	-	470028.81	2210710.63	Картометрический метод	5.0	-
3947	-	-	470001.56	2210700.44	Картометрический метод	5.0	-
3948	-	-	469976.67	2210691.13	Картометрический метод	5.0	-
3949	-	-	469951.88	2210681.87	Картометрический метод	5.0	-
3950	-	-	469927.46	2210672.74	Картометрический метод	5.0	-
3951	-	-	469902.75	2210663.51	Картометрический метод	5.0	-
3952	-	-	469877.96	2210654.24	Картометрический метод	5.0	-
3953	-	-	469850.46	2210643.97	Картометрический метод	5.0	-
3954	-	-	469808.45	2210628.26	Картометрический метод	5.0	-
3955	-	-	469805.65	2210636.83	Картометрический метод	5.0	-
3956	-	-	469806.16	2210638.11	Картометрический метод	5.0	-
3957	-	-	469821.76	2210678.07	Картометрический метод	5.0	-
3958	-	-	469826.46	2210685.33	Картометрический метод	5.0	-
3959	-	-	469808.88	2210670.12	Картометрический метод	5.0	-
3960	-	-	469799.20	2210686.80	Картометрический метод	5.0	-
3961	-	-	469802.77	2210695.73	Картометрический метод	5.0	-
3962	-	-	469817.31	2210718.43	Картометрический метод	5.0	-
3963	-	-	469830.99	2210739.80	Картометрический метод	5.0	-
3964	-	-	469836.46	2210746.46	Картометрический метод	5.0	-
3965	-	-	469860.96	2210772.03	Картометрический метод	5.0	-
3966	-	-	469868.98	2210753.40	Картометрический метод	5.0	-
3967	-	-	469868.97	2210753.39	Картометрический метод	5.0	-
3968	-	-	469873.38	2210743.17	Картометрический метод	5.0	-
3969	-	-	469872.82	2210742.95	Картометрический метод	5.0	-
3970	-	-	469887.72	2210708.65	Картометрический метод	5.0	-

2. Сведения о характерных точках границ объекта							
Обозначение характерных точек границ	Существующие координаты, м		Измененные (уточненные) координаты, м		Метод определения координат характерной точки	Средняя квадратическая погрешность положения характерной точки (Mt), м	Описание обозначения точки на местности (при наличии)
	X	Y	X	Y			
1	2	3	4	5	6	7	8
3971	-	-	469897.26	2210712.27	Картометрический метод	5.0	-
3972	-	-	469911.84	2210717.80	Картометрический метод	5.0	-
3973	-	-	469920.82	2210721.21	Картометрический метод	5.0	-
3974	-	-	469936.19	2210727.04	Картометрический метод	5.0	-
3975	-	-	469916.82	2210772.13	Картометрический метод	5.0	-
3976	-	-	469920.22	2210773.25	Картометрический метод	5.0	-
3977	-	-	469945.41	2210783.32	Картометрический метод	5.0	-
3978	-	-	469970.64	2210793.51	Картометрический метод	5.0	-
3979	-	-	469995.14	2210805.49	Картометрический метод	5.0	-
3980	-	-	470000.21	2210790.77	Картометрический метод	5.0	-
3981	-	-	470024.61	2210799.93	Картометрический метод	5.0	-
3982	-	-	470048.78	2210811.92	Картометрический метод	5.0	-
3983	-	-	470072.94	2210823.92	Картометрический метод	5.0	-
3984	-	-	470097.33	2210836.04	Картометрический метод	5.0	-
3985	-	-	470121.65	2210848.11	Картометрический метод	5.0	-
3986	-	-	470145.55	2210859.98	Картометрический метод	5.0	-
3987	-	-	470169.80	2210872.03	Картометрический метод	5.0	-
3988	-	-	470194.01	2210884.05	Картометрический метод	5.0	-
3989	-	-	470217.82	2210896.26	Картометрический метод	5.0	-
3990	-	-	470242.34	2210908.34	Картометрический метод	5.0	-
3991	-	-	470266.63	2210920.11	Картометрический метод	5.0	-
3930	-	-	470290.85	2210932.13	Картометрический метод	5.0	-
3992	-	-	471628.86	2210361.44	Картометрический метод	5.0	-
3993	-	-	471588.55	2210314.09	Картометрический метод	5.0	-
3994	-	-	471575.19	2210289.63	Картометрический метод	5.0	-

2. Сведения о характерных точках границ объекта							
Обозначение характерных точек границ	Существующие координаты, м		Измененные (уточненные) координаты, м		Метод определения координат характерной точки	Средняя квадратическая погрешность положения характерной точки (Mt), м	Описание обозначения точки на местности (при наличии)
	X	Y	X	Y			
1	2	3	4	5	6	7	8
3995	-	-	471554.42	2210251.58	Картометрический метод	5.0	-
3996	-	-	471578.62	2210213.48	Картометрический метод	5.0	-
3997	-	-	471622.28	2210144.73	Картометрический метод	5.0	-
3998	-	-	471622.06	2210139.61	Картометрический метод	5.0	-
3999	-	-	471620.44	2210099.59	Картометрический метод	5.0	-
4000	-	-	471581.07	2210103.16	Картометрический метод	5.0	-
4001	-	-	471556.18	2210105.43	Картометрический метод	5.0	-
4002	-	-	471531.27	2210107.69	Картометрический метод	5.0	-
4003	-	-	471506.37	2210109.95	Картометрический метод	5.0	-
4004	-	-	471481.47	2210112.21	Картометрический метод	5.0	-
4005	-	-	471456.58	2210114.47	Картометрический метод	5.0	-
4006	-	-	471431.68	2210116.74	Картометрический метод	5.0	-
4007	-	-	471406.78	2210118.99	Картометрический метод	5.0	-
4008	-	-	471381.88	2210121.26	Картометрический метод	5.0	-
4009	-	-	471356.99	2210123.52	Картометрический метод	5.0	-
4010	-	-	471359.80	2210163.43	Картометрический метод	5.0	-
4011	-	-	471360.43	2210172.41	Картометрический метод	5.0	-
4012	-	-	471362.17	2210197.36	Картометрический метод	5.0	-
4013	-	-	471363.93	2210222.31	Картометрический метод	5.0	-
4014	-	-	471365.68	2210247.24	Картометрический метод	5.0	-
4015	-	-	471367.44	2210272.26	Картометрический метод	5.0	-
4016	-	-	471367.60	2210274.42	Картометрический метод	5.0	-
4017	-	-	471510.83	2210322.12	Картометрический метод	5.0	-
4018	-	-	471558.96	2210338.15	Картометрический метод	5.0	-
3992	-	-	471628.86	2210361.44	Картометрический метод	5.0	-

2. Сведения о характерных точках границ объекта

Обозначение характерных точек границ	Существующие координаты, м		Измененные (уточненные) координаты, м		Метод определения координат характерной точки	Средняя квадратическая погрешность положения характерной точки (Mt), м	Описание обозначения точки на местности (при наличии)
	X	Y	X	Y			
1	2	3	4	5	6	7	8
4019	-	-	469654.86	2212359.57	Картометрический метод	5.0	-
4020	-	-	469664.70	2212350.33	Картометрический метод	5.0	-
4021	-	-	469684.04	2212328.39	Картометрический метод	5.0	-
4022	-	-	469712.06	2212330.64	Картометрический метод	5.0	-
4023	-	-	469744.21	2212291.26	Картометрический метод	5.0	-
4024	-	-	469484.65	2212065.61	Картометрический метод	5.0	-
4025	-	-	469420.55	2211997.56	Картометрический метод	5.0	-
4026	-	-	469361.68	2211998.03	Картометрический метод	5.0	-
4027	-	-	469328.65	2212007.43	Картометрический метод	5.0	-
4028	-	-	469295.41	2211995.51	Картометрический метод	5.0	-
4029	-	-	469289.05	2211981.81	Картометрический метод	5.0	-
4030	-	-	469247.37	2211937.59	Картометрический метод	5.0	-
4031	-	-	469173.61	2211987.84	Картометрический метод	5.0	-
4032	-	-	469183.33	2211992.95	Картометрический метод	5.0	-
4033	-	-	469183.37	2211992.97	Картометрический метод	5.0	-
4034	-	-	469269.01	2212070.11	Картометрический метод	5.0	-
4035	-	-	469447.77	2212026.93	Картометрический метод	5.0	-
4036	-	-	469489.97	2212102.88	Картометрический метод	5.0	-
4037	-	-	469514.01	2212126.03	Картометрический метод	5.0	-
4038	-	-	469519.91	2212131.73	Картометрический метод	5.0	-
4039	-	-	469522.15	2212133.86	Картометрический метод	5.0	-
4040	-	-	469522.82	2212134.54	Картометрический метод	5.0	-
4041	-	-	469537.54	2212148.74	Картометрический метод	5.0	-
4042	-	-	469559.67	2212170.11	Картометрический метод	5.0	-
4043	-	-	469583.47	2212193.02	Картометрический метод	5.0	-

2. Сведения о характерных точках границ объекта							
Обозначение характерных точек границ	Существующие координаты, м		Измененные (уточненные) координаты, м		Метод определения координат характерной точки	Средняя квадратическая погрешность положения характерной точки (Mt), м	Описание обозначения точки на местности (при наличии)
	X	Y	X	Y			
1	2	3	4	5	6	7	8
4044	-	-	469606.03	2212214.72	Картометрический метод	5.0	-
4045	-	-	469587.80	2212235.40	Картометрический метод	5.0	-
4046	-	-	469609.60	2212258.56	Картометрический метод	5.0	-
4047	-	-	469633.11	2212284.85	Картометрический метод	5.0	-
4048	-	-	469633.38	2212285.15	Картометрический метод	5.0	-
4049	-	-	469651.91	2212311.20	Картометрический метод	5.0	-
4050	-	-	469637.23	2212329.06	Картометрический метод	5.0	-
4051	-	-	469613.26	2212307.25	Картометрический метод	5.0	-
4052	-	-	469612.20	2212306.26	Картометрический метод	5.0	-
4053	-	-	469588.48	2212284.12	Картометрический метод	5.0	-
4054	-	-	469564.09	2212261.11	Картометрический метод	5.0	-
4055	-	-	469539.56	2212237.89	Картометрический метод	5.0	-
4056	-	-	469514.38	2212214.06	Картометрический метод	5.0	-
4057	-	-	469490.85	2212191.78	Картометрический метод	5.0	-
4058	-	-	469468.37	2212170.50	Картометрический метод	5.0	-
4059	-	-	469443.67	2212147.13	Картометрический метод	5.0	-
4060	-	-	469436.18	2212154.30	Картометрический метод	5.0	-
4061	-	-	469459.41	2212177.88	Картометрический метод	5.0	-
4062	-	-	469483.35	2212200.74	Картометрический метод	5.0	-
4063	-	-	469482.23	2212201.89	Картометрический метод	5.0	-
4064	-	-	469508.16	2212224.04	Картометрический метод	5.0	-
4065	-	-	469508.74	2212223.41	Картометрический метод	5.0	-
4066	-	-	469533.16	2212245.80	Картометрический метод	5.0	-
4067	-	-	469557.53	2212268.19	Картометрический метод	5.0	-
4068	-	-	469581.30	2212290.73	Картометрический метод	5.0	-

2. Сведения о характерных точках границ объекта							
Обозначение характерных точек границ	Существующие координаты, м		Измененные (уточненные) координаты, м		Метод определения координат характерной точки	Средняя квадратическая погрешность положения характерной точки (Mt), м	Описание обозначения точки на местности (при наличии)
	X	Y	X	Y			
1	2	3	4	5	6	7	8
4069	-	-	469605.51	2212313.40	Картометрический метод	5.0	-
4070	-	-	469629.84	2212336.17	Картометрический метод	5.0	-
4019	-	-	469654.86	2212359.57	Картометрический метод	5.0	-
4071	-	-	461523.92	2216560.78	Картометрический метод	5.0	-
4072	-	-	461588.35	2216482.35	Картометрический метод	5.0	-
4073	-	-	461448.87	2216273.34	Картометрический метод	5.0	-
4074	-	-	461448.72	2216272.07	Картометрический метод	5.0	-
4075	-	-	461430.78	2216277.99	Картометрический метод	5.0	-
4076	-	-	461358.54	2216375.74	Картометрический метод	5.0	-
4077	-	-	461363.62	2216382.02	Картометрический метод	5.0	-
4078	-	-	461372.34	2216382.08	Картометрический метод	5.0	-
4071	-	-	461523.92	2216560.78	Картометрический метод	5.0	-
4079	-	-	461250.07	2216277.67	Картометрический метод	5.0	-
4080	-	-	461251.80	2216270.51	Картометрический метод	5.0	-
4081	-	-	461252.78	2216203.18	Картометрический метод	5.0	-
4082	-	-	461252.45	2216158.49	Картометрический метод	5.0	-
4083	-	-	461251.92	2216086.05	Картометрический метод	5.0	-
4084	-	-	461100.17	2216093.26	Картометрический метод	5.0	-
4085	-	-	461113.40	2216108.09	Картометрический метод	5.0	-
4086	-	-	461125.38	2216139.14	Картометрический метод	5.0	-
4087	-	-	461125.66	2216162.53	Картометрический метод	5.0	-
4088	-	-	461109.91	2216197.56	Картометрический метод	5.0	-
4089	-	-	461128.94	2216208.44	Картометрический метод	5.0	-
4090	-	-	461152.85	2216222.11	Картометрический метод	5.0	-
4091	-	-	461191.18	2216244.00	Картометрический метод	5.0	-

2. Сведения о характерных точках границ объекта							
Обозначение характерных точек границ	Существующие координаты, м		Измененные (уточненные) координаты, м		Метод определения координат характерной точки	Средняя квадратическая погрешность положения характерной точки (Mt), м	Описание обозначения точки на местности (при наличии)
	X	Y	X	Y			
1	2	3	4	5	6	7	8
4092	-	-	461213.03	2216256.51	Картометрический метод	5.0	-
4079	-	-	461250.07	2216277.67	Картометрический метод	5.0	-
4093	-	-	461203.64	2215793.46	Картометрический метод	5.0	-
4094	-	-	461374.61	2215743.22	Картометрический метод	5.0	-
4095	-	-	461336.99	2215693.17	Картометрический метод	5.0	-
4096	-	-	461318.50	2215668.58	Картометрический метод	5.0	-
4097	-	-	461315.86	2215667.53	Картометрический метод	5.0	-
4098	-	-	461295.36	2215659.39	Картометрический метод	5.0	-
4099	-	-	461274.76	2215651.22	Картометрический метод	5.0	-
4100	-	-	461272.72	2215650.42	Картометрический метод	5.0	-
4101	-	-	461234.33	2215635.71	Картометрический метод	5.0	-
4102	-	-	461229.51	2215633.87	Картометрический метод	5.0	-
4103	-	-	461186.09	2215617.25	Картометрический метод	5.0	-
4104	-	-	461190.54	2215631.11	Картометрический метод	5.0	-
4105	-	-	461194.57	2215654.81	Картометрический метод	5.0	-
4106	-	-	461193.00	2215695.24	Картометрический метод	5.0	-
4107	-	-	461183.11	2215723.06	Картометрический метод	5.0	-
4108	-	-	461191.41	2215759.58	Картометрический метод	5.0	-
4093	-	-	461203.64	2215793.46	Картометрический метод	5.0	-
4109	-	-	461709.49	2215983.43	Картометрический метод	5.0	-
4110	-	-	461733.48	2215971.90	Картометрический метод	5.0	-
4111	-	-	461749.19	2215964.34	Картометрический метод	5.0	-
4112	-	-	461774.87	2215951.98	Картометрический метод	5.0	-
4113	-	-	461813.57	2215933.36	Картометрический метод	5.0	-
4114	-	-	461773.92	2215872.79	Картометрический метод	5.0	-

2. Сведения о характерных точках границ объекта							
Обозначение характерных точек границ	Существующие координаты, м		Измененные (уточненные) координаты, м		Метод определения координат характерной точки	Средняя квадратическая погрешность положения характерной точки (Mt), м	Описание обозначения точки на местности (при наличии)
	X	Y	X	Y			
1	2	3	4	5	6	7	8
4115	-	-	461722.22	2215790.29	Картометрический метод	5.0	-
4116	-	-	461620.89	2215827.39	Картометрический метод	5.0	-
4117	-	-	461689.81	2215948.78	Картометрический метод	5.0	-
4109	-	-	461709.49	2215983.43	Картометрический метод	5.0	-
4118	-	-	469047.01	2212558.82	Картометрический метод	5.0	-
4119	-	-	469052.42	2212554.84	Картометрический метод	5.0	-
4120	-	-	469029.17	2212530.59	Картометрический метод	5.0	-
4121	-	-	469007.02	2212507.92	Картометрический метод	5.0	-
4122	-	-	468985.44	2212484.96	Картометрический метод	5.0	-
4123	-	-	468963.97	2212461.72	Картометрический метод	5.0	-
4124	-	-	468990.05	2212442.96	Картометрический метод	5.0	-
4125	-	-	469014.28	2212425.77	Картометрический метод	5.0	-
4126	-	-	469037.05	2212448.71	Картометрический метод	5.0	-
4127	-	-	469058.67	2212471.26	Картометрический метод	5.0	-
4128	-	-	469080.97	2212493.92	Картометрический метод	5.0	-
4129	-	-	469103.29	2212517.42	Картометрический метод	5.0	-
4130	-	-	469108.22	2212513.80	Картометрический метод	5.0	-
4131	-	-	469086.49	2212490.95	Картометрический метод	5.0	-
4132	-	-	469067.78	2212471.36	Картометрический метод	5.0	-
4133	-	-	469064.30	2212467.43	Картометрический метод	5.0	-
4134	-	-	469043.97	2212445.24	Картометрический метод	5.0	-
4135	-	-	469021.60	2212421.53	Картометрический метод	5.0	-
4136	-	-	469046.15	2212402.81	Картометрический метод	5.0	-
4137	-	-	469071.29	2212384.08	Картометрический метод	5.0	-
4138	-	-	469095.68	2212409.09	Картометрический метод	5.0	-

2. Сведения о характерных точках границ объекта							
Обозначение характерных точек границ	Существующие координаты, м		Измененные (уточненные) координаты, м		Метод определения координат характерной точки	Средняя квадратическая погрешность положения характерной точки (Mt), м	Описание обозначения точки на местности (при наличии)
	X	Y	X	Y			
1	2	3	4	5	6	7	8
4139	-	-	469116.48	2212430.06	Картометрический метод	5.0	-
4140	-	-	469137.31	2212451.90	Картометрический метод	5.0	-
4141	-	-	469160.31	2212475.47	Картометрический метод	5.0	-
4142	-	-	469164.98	2212472.04	Картометрический метод	5.0	-
4143	-	-	469144.40	2212451.13	Картометрический метод	5.0	-
4144	-	-	469120.89	2212427.19	Картометрический метод	5.0	-
4145	-	-	469098.75	2212404.79	Картометрический метод	5.0	-
4146	-	-	469076.00	2212380.66	Картометрический метод	5.0	-
4147	-	-	469102.39	2212361.57	Картометрический метод	5.0	-
4148	-	-	469094.81	2212353.14	Картометрический метод	5.0	-
4149	-	-	469072.52	2212374.96	Картометрический метод	5.0	-
4150	-	-	469048.80	2212353.04	Картометрический метод	5.0	-
4151	-	-	469027.38	2212329.93	Картометрический метод	5.0	-
4152	-	-	469006.52	2212308.34	Картометрический метод	5.0	-
4153	-	-	468984.97	2212284.96	Картометрический метод	5.0	-
4154	-	-	468978.68	2212290.11	Картометрический метод	5.0	-
4155	-	-	469000.48	2212312.79	Картометрический метод	5.0	-
4156	-	-	469022.06	2212335.96	Картометрический метод	5.0	-
4157	-	-	469044.20	2212356.78	Картометрический метод	5.0	-
4158	-	-	469066.09	2212378.71	Картометрический метод	5.0	-
4159	-	-	469039.48	2212397.99	Картометрический метод	5.0	-
4160	-	-	469014.10	2212416.62	Картометрический метод	5.0	-
4161	-	-	468991.46	2212395.06	Картометрический метод	5.0	-
4162	-	-	468970.07	2212374.25	Картометрический метод	5.0	-
4163	-	-	468950.45	2212352.76	Картометрический метод	5.0	-

2. Сведения о характерных точках границ объекта							
Обозначение характерных точек границ	Существующие координаты, м		Измененные (уточненные) координаты, м		Метод определения координат характерной точки	Средняя квадратическая погрешность положения характерной точки (Mt), м	Описание обозначения точки на местности (при наличии)
	X	Y	X	Y			
1	2	3	4	5	6	7	8
4164	-	-	468951.48	2212351.92	Картометрический метод	5.0	-
4165	-	-	468930.73	2212327.72	Картометрический метод	5.0	-
4166	-	-	468923.83	2212333.02	Картометрический метод	5.0	-
4167	-	-	468940.44	2212351.55	Картометрический метод	5.0	-
4168	-	-	468962.92	2212375.55	Картометрический метод	5.0	-
4169	-	-	468986.42	2212397.72	Картометрический метод	5.0	-
4170	-	-	469010.14	2212419.26	Картометрический метод	5.0	-
4171	-	-	468984.31	2212437.72	Картометрический метод	5.0	-
4172	-	-	468958.75	2212456.11	Картометрический метод	5.0	-
4173	-	-	468934.97	2212434.40	Картометрический метод	5.0	-
4174	-	-	468911.31	2212412.57	Картометрический метод	5.0	-
4175	-	-	468911.34	2212412.54	Картометрический метод	5.0	-
4176	-	-	468888.03	2212389.09	Картометрический метод	5.0	-
4177	-	-	468877.73	2212378.96	Картометрический метод	5.0	-
4178	-	-	468860.08	2212362.18	Картометрический метод	5.0	-
4179	-	-	468854.33	2212368.79	Картометрический метод	5.0	-
4180	-	-	468880.54	2212390.85	Картометрический метод	5.0	-
4181	-	-	468905.17	2212414.24	Картометрический метод	5.0	-
4182	-	-	468928.42	2212436.94	Картометрический метод	5.0	-
4183	-	-	468952.76	2212459.87	Картометрический метод	5.0	-
4184	-	-	468927.68	2212477.97	Картометрический метод	5.0	-
4185	-	-	468955.35	2212507.26	Картометрический метод	5.0	-
4186	-	-	468980.86	2212488.35	Картометрический метод	5.0	-
4187	-	-	469002.58	2212511.15	Картометрический метод	5.0	-
4188	-	-	469024.21	2212534.39	Картометрический метод	5.0	-

ТЕКСТОВОЕ ОПИСАНИЕ
местоположения границ населенных пунктов, территориальных зон

Прохождение границы		Описание прохождения границы
от точки	до точки	
1	2	3
1	2	-
2	3	-
3	4	-
4	5	-
5	6	-
6	7	-
7	8	-
8	9	-
9	10	-
10	11	-
11	12	-
12	13	-
13	14	-
14	15	-
15	16	-
16	17	-
17	18	-
18	19	-
19	20	-
20	21	-
21	22	-
22	23	-
23	24	-
24	25	-
25	26	-
26	27	-
27	28	-
28	29	-
29	30	-
30	31	-
31	32	-
32	33	-
33	34	-
34	35	-
35	36	-
36	37	-
37	38	-

ТЕКСТОВОЕ ОПИСАНИЕ
местоположения границ населенных пунктов, территориальных зон

Прохождение границы		Описание прохождения границы
от точки	до точки	
1	2	3
38	39	-
39	40	-
40	41	-
41	42	-
42	43	-
43	44	-
44	45	-
45	46	-
46	47	-
47	48	-
48	49	-
49	50	-
50	51	-
51	52	-
52	53	-
53	54	-
54	55	-
55	56	-
56	57	-
57	58	-
58	59	-
59	60	-
60	61	-
61	62	-
62	63	-
63	64	-
64	65	-
65	66	-
66	67	-
67	68	-
68	69	-
69	70	-
70	71	-
71	72	-
72	73	-
73	74	-
74	75	-

ТЕКСТОВОЕ ОПИСАНИЕ
местоположения границ населенных пунктов, территориальных зон

Прохождение границы		Описание прохождения границы
от точки	до точки	
1	2	3
75	76	-
76	77	-
77	78	-
78	79	-
79	80	-
80	81	-
81	82	-
82	83	-
83	84	-
84	85	-
85	86	-
86	87	-
87	88	-
88	89	-
89	90	-
90	91	-
91	92	-
92	93	-
93	94	-
94	95	-
95	96	-
96	97	-
97	98	-
98	99	-
99	100	-
100	101	-
101	102	-
102	103	-
103	104	-
104	105	-
105	106	-
106	107	-
107	108	-
108	109	-
109	110	-
110	111	-
111	112	-

ТЕКСТОВОЕ ОПИСАНИЕ
местоположения границ населенных пунктов, территориальных зон

Прохождение границы		Описание прохождения границы
от точки	до точки	
1	2	3
112	113	-
113	114	-
114	115	-
115	116	-
116	117	-
117	118	-
118	119	-
119	120	-
120	121	-
121	122	-
122	123	-
123	124	-
124	125	-
125	126	-
126	127	-
127	128	-
128	129	-
129	130	-
130	131	-
131	132	-
132	133	-
133	134	-
134	135	-
135	136	-
136	137	-
137	138	-
138	139	-
139	140	-
140	141	-
141	142	-
142	143	-
143	144	-
144	145	-
145	146	-
146	147	-
147	148	-
148	149	-

ТЕКСТОВОЕ ОПИСАНИЕ
местоположения границ населенных пунктов, территориальных зон

Прохождение границы		Описание прохождения границы
от точки	до точки	
1	2	3
149	150	-
150	151	-
151	152	-
152	153	-
153	154	-
154	155	-
155	156	-
156	157	-
157	158	-
158	159	-
159	160	-
160	161	-
161	162	-
162	163	-
163	164	-
164	165	-
165	166	-
166	167	-
167	168	-
168	169	-
169	170	-
170	171	-
171	172	-
172	173	-
173	174	-
174	175	-
175	176	-
176	177	-
177	178	-
178	179	-
179	180	-
180	181	-
181	182	-
182	183	-
183	184	-
184	185	-
185	186	-

ТЕКСТОВОЕ ОПИСАНИЕ
местоположения границ населенных пунктов, территориальных зон

Прохождение границы		Описание прохождения границы
от точки	до точки	
1	2	3
186	187	-
187	188	-
188	189	-
189	190	-
190	191	-
191	192	-
192	193	-
193	194	-
194	195	-
195	196	-
196	197	-
197	198	-
198	199	-
199	200	-
200	201	-
201	202	-
202	203	-
203	204	-
204	205	-
205	206	-
206	207	-
207	208	-
208	209	-
209	210	-
210	211	-
211	212	-
212	213	-
213	214	-
214	215	-
215	216	-
216	217	-
217	218	-
218	219	-
219	220	-
220	221	-
221	222	-
222	223	-

ТЕКСТОВОЕ ОПИСАНИЕ
местоположения границ населенных пунктов, территориальных зон

Прохождение границы		Описание прохождения границы
от точки	до точки	
1	2	3
223	224	-
224	225	-
225	226	-
226	227	-
227	228	-
228	229	-
229	230	-
230	231	-
231	232	-
232	233	-
233	234	-
234	235	-
235	236	-
236	237	-
237	238	-
238	239	-
239	240	-
240	241	-
241	242	-
242	243	-
243	244	-
244	245	-
245	246	-
246	247	-
247	248	-
248	249	-
249	250	-
250	251	-
251	252	-
252	253	-
253	254	-
254	255	-
255	256	-
256	257	-
257	258	-
258	259	-
259	260	-

ТЕКСТОВОЕ ОПИСАНИЕ
местоположения границ населенных пунктов, территориальных зон

Прохождение границы		Описание прохождения границы
от точки	до точки	
1	2	3
260	261	-
261	262	-
262	263	-
263	264	-
264	265	-
265	266	-
266	267	-
267	268	-
268	269	-
269	270	-
270	271	-
271	272	-
272	273	-
273	274	-
274	275	-
275	276	-
276	277	-
277	278	-
278	279	-
279	280	-
280	281	-
281	282	-
282	283	-
283	284	-
284	285	-
285	286	-
286	287	-
287	288	-
288	289	-
289	290	-
290	291	-
291	292	-
292	293	-
293	294	-
294	295	-
295	296	-
296	297	-

ТЕКСТОВОЕ ОПИСАНИЕ
местоположения границ населенных пунктов, территориальных зон

Прохождение границы		Описание прохождения границы
от точки	до точки	
1	2	3
297	298	-
298	299	-
299	300	-
300	301	-
301	302	-
302	303	-
303	304	-
304	305	-
305	306	-
306	307	-
307	308	-
308	309	-
309	310	-
310	311	-
311	312	-
312	313	-
313	314	-
314	315	-
315	316	-
316	317	-
317	318	-
318	319	-
319	320	-
320	321	-
321	322	-
322	323	-
323	324	-
324	325	-
325	326	-
326	327	-
327	328	-
328	329	-
329	330	-
330	331	-
331	332	-
332	333	-
333	334	-

ТЕКСТОВОЕ ОПИСАНИЕ
местоположения границ населенных пунктов, территориальных зон

Прохождение границы		Описание прохождения границы
от точки	до точки	
1	2	3
334	335	-
335	336	-
336	337	-
337	338	-
338	339	-
339	340	-
340	341	-
341	342	-
342	343	-
343	344	-
344	345	-
345	346	-
346	347	-
347	348	-
348	349	-
349	350	-
350	351	-
351	352	-
352	353	-
353	354	-
354	355	-
355	356	-
356	357	-
357	358	-
358	359	-
359	360	-
360	361	-
361	362	-
362	363	-
363	364	-
364	365	-
365	366	-
366	367	-
367	368	-
368	369	-
369	370	-
370	371	-

ТЕКСТОВОЕ ОПИСАНИЕ
местоположения границ населенных пунктов, территориальных зон

Прохождение границы		Описание прохождения границы
от точки	до точки	
1	2	3
371	372	-
372	373	-
373	374	-
374	375	-
375	376	-
376	377	-
377	378	-
378	379	-
379	380	-
380	381	-
381	382	-
382	383	-
383	384	-
384	385	-
385	386	-
386	387	-
387	388	-
388	389	-
389	390	-
390	391	-
391	392	-
392	393	-
393	394	-
394	395	-
395	396	-
396	397	-
397	398	-
398	399	-
399	400	-
400	401	-
401	402	-
402	403	-
403	404	-
404	405	-
405	406	-
406	407	-
407	408	-

ТЕКСТОВОЕ ОПИСАНИЕ
местоположения границ населенных пунктов, территориальных зон

Прохождение границы		Описание прохождения границы
от точки	до точки	
1	2	3
408	409	-
409	410	-
410	411	-
411	412	-
412	413	-
413	414	-
414	415	-
415	416	-
416	417	-
417	418	-
418	419	-
419	420	-
420	421	-
421	422	-
422	423	-
423	424	-
424	425	-
425	426	-
426	427	-
427	428	-
428	429	-
429	430	-
430	431	-
431	432	-
432	433	-
433	434	-
434	435	-
435	436	-
436	437	-
437	438	-
438	439	-
439	440	-
440	441	-
441	442	-
442	443	-
443	444	-
444	445	-

ТЕКСТОВОЕ ОПИСАНИЕ
местоположения границ населенных пунктов, территориальных зон

Прохождение границы		Описание прохождения границы
от точки	до точки	
1	2	3
445	446	-
446	447	-
447	448	-
448	449	-
449	450	-
450	451	-
451	452	-
452	453	-
453	454	-
454	455	-
455	456	-
456	457	-
457	458	-
458	459	-
459	460	-
460	461	-
461	462	-
462	463	-
463	464	-
464	465	-
465	466	-
466	467	-
467	468	-
468	469	-
469	470	-
470	471	-
471	472	-
472	473	-
473	474	-
474	475	-
475	476	-
476	477	-
477	478	-
478	479	-
479	480	-
480	481	-
481	482	-

ТЕКСТОВОЕ ОПИСАНИЕ
местоположения границ населенных пунктов, территориальных зон

Прохождение границы		Описание прохождения границы
от точки	до точки	
1	2	3
482	483	-
483	484	-
484	485	-
485	486	-
486	487	-
487	488	-
488	489	-
489	490	-
490	491	-
491	492	-
492	493	-
493	494	-
494	495	-
495	496	-
496	497	-
497	498	-
498	499	-
499	500	-
500	501	-
501	502	-
502	503	-
503	504	-
504	505	-
505	506	-
506	507	-
507	508	-
508	509	-
509	510	-
510	511	-
511	512	-
512	513	-
513	514	-
514	515	-
515	516	-
516	517	-
517	518	-
518	519	-

ТЕКСТОВОЕ ОПИСАНИЕ
местоположения границ населенных пунктов, территориальных зон

Прохождение границы		Описание прохождения границы
от точки	до точки	
1	2	3
519	520	-
520	521	-
521	522	-
522	523	-
523	524	-
524	525	-
525	526	-
526	527	-
527	528	-
528	529	-
529	530	-
530	531	-
531	532	-
532	533	-
533	534	-
534	535	-
535	536	-
536	537	-
537	538	-
538	539	-
539	540	-
540	541	-
541	542	-
542	543	-
543	544	-
544	545	-
545	546	-
546	547	-
547	548	-
548	549	-
549	550	-
550	551	-
551	552	-
552	553	-
553	554	-
554	555	-
555	556	-

ТЕКСТОВОЕ ОПИСАНИЕ
местоположения границ населенных пунктов, территориальных зон

Прохождение границы		Описание прохождения границы
от точки	до точки	
1	2	3
556	557	-
557	558	-
558	559	-
559	560	-
560	561	-
561	562	-
562	563	-
563	564	-
564	565	-
565	566	-
566	567	-
567	568	-
568	569	-
569	570	-
570	571	-
571	572	-
572	573	-
573	574	-
574	575	-
575	576	-
576	577	-
577	578	-
578	579	-
579	580	-
580	581	-
581	582	-
582	583	-
583	584	-
584	585	-
585	586	-
586	587	-
587	588	-
588	589	-
589	590	-
590	591	-
591	592	-
592	593	-

ТЕКСТОВОЕ ОПИСАНИЕ
местоположения границ населенных пунктов, территориальных зон

Прохождение границы		Описание прохождения границы
от точки	до точки	
1	2	3
593	594	-
594	595	-
595	596	-
596	597	-
597	598	-
598	599	-
599	600	-
600	601	-
601	602	-
602	603	-
603	604	-
604	605	-
605	606	-
606	607	-
607	608	-
608	609	-
609	610	-
610	611	-
611	612	-
612	613	-
613	614	-
614	615	-
615	616	-
616	617	-
617	618	-
618	619	-
619	620	-
620	621	-
621	622	-
622	623	-
623	624	-
624	625	-
625	626	-
626	627	-
627	628	-
628	629	-
629	630	-

ТЕКСТОВОЕ ОПИСАНИЕ
местоположения границ населенных пунктов, территориальных зон

Прохождение границы		Описание прохождения границы
от точки	до точки	
1	2	3
630	631	-
631	632	-
632	633	-
633	634	-
634	635	-
635	636	-
636	637	-
637	638	-
638	639	-
639	640	-
640	641	-
641	642	-
642	643	-
643	644	-
644	645	-
645	646	-
646	647	-
647	648	-
648	649	-
649	650	-
650	651	-
651	652	-
652	653	-
653	654	-
654	655	-
655	656	-
656	657	-
657	658	-
658	659	-
659	660	-
660	661	-
661	662	-
662	663	-
663	664	-
664	665	-
665	666	-
666	667	-

ТЕКСТОВОЕ ОПИСАНИЕ
местоположения границ населенных пунктов, территориальных зон

Прохождение границы		Описание прохождения границы
от точки	до точки	
1	2	3
667	668	-
668	669	-
669	670	-
670	671	-
671	672	-
672	673	-
673	674	-
674	675	-
675	676	-
676	677	-
677	678	-
678	679	-
679	680	-
680	681	-
681	682	-
682	683	-
683	684	-
684	685	-
685	686	-
686	687	-
687	688	-
688	689	-
689	690	-
690	691	-
691	692	-
692	693	-
693	694	-
694	695	-
695	696	-
696	697	-
697	698	-
698	699	-
699	700	-
700	701	-
701	702	-
702	703	-
703	704	-

ТЕКСТОВОЕ ОПИСАНИЕ
местоположения границ населенных пунктов, территориальных зон

Прохождение границы		Описание прохождения границы
от точки	до точки	
1	2	3
704	705	-
705	706	-
706	707	-
707	708	-
708	709	-
709	710	-
710	711	-
711	712	-
712	713	-
713	714	-
714	715	-
715	716	-
716	717	-
717	718	-
718	719	-
719	720	-
720	721	-
721	722	-
722	723	-
723	724	-
724	725	-
725	726	-
726	727	-
727	728	-
728	729	-
729	730	-
730	731	-
731	732	-
732	733	-
733	734	-
734	735	-
735	736	-
736	737	-
737	738	-
738	739	-
739	740	-
740	741	-

ТЕКСТОВОЕ ОПИСАНИЕ
местоположения границ населенных пунктов, территориальных зон

Прохождение границы		Описание прохождения границы
от точки	до точки	
1	2	3
741	742	-
742	743	-
743	744	-
744	745	-
745	746	-
746	747	-
747	748	-
748	749	-
749	750	-
750	751	-
751	752	-
752	753	-
753	754	-
754	755	-
755	756	-
756	757	-
757	758	-
758	759	-
759	760	-
760	761	-
761	762	-
762	763	-
763	764	-
764	765	-
765	766	-
766	767	-
767	768	-
768	769	-
769	770	-
770	771	-
771	772	-
772	773	-
773	774	-
774	775	-
775	776	-
776	777	-
777	778	-

ТЕКСТОВОЕ ОПИСАНИЕ
местоположения границ населенных пунктов, территориальных зон

Прохождение границы		Описание прохождения границы
от точки	до точки	
1	2	3
778	779	-
779	780	-
780	781	-
781	782	-
782	783	-
783	784	-
784	785	-
785	786	-
786	787	-
787	788	-
788	789	-
789	790	-
790	791	-
791	792	-
792	793	-
793	794	-
794	795	-
795	796	-
796	797	-
797	798	-
798	799	-
799	800	-
800	801	-
801	802	-
802	803	-
803	804	-
804	805	-
805	806	-
806	807	-
807	808	-
808	809	-
809	810	-
810	811	-
811	812	-
812	813	-
813	814	-
814	815	-

ТЕКСТОВОЕ ОПИСАНИЕ
местоположения границ населенных пунктов, территориальных зон

Прохождение границы		Описание прохождения границы
от точки	до точки	
1	2	3
815	816	-
816	817	-
817	818	-
818	819	-
819	820	-
820	821	-
821	822	-
822	823	-
823	824	-
824	825	-
825	826	-
826	827	-
827	828	-
828	829	-
829	830	-
830	831	-
831	832	-
832	833	-
833	834	-
834	835	-
835	836	-
836	837	-
837	838	-
838	839	-
839	840	-
840	841	-
841	842	-
842	843	-
843	844	-
844	845	-
845	846	-
846	847	-
847	848	-
848	849	-
849	850	-
850	851	-
851	852	-

ТЕКСТОВОЕ ОПИСАНИЕ
местоположения границ населенных пунктов, территориальных зон

Прохождение границы		Описание прохождения границы
от точки	до точки	
1	2	3
852	853	-
853	854	-
854	855	-
855	856	-
856	857	-
857	858	-
858	859	-
859	860	-
860	861	-
861	862	-
862	863	-
863	864	-
864	865	-
865	866	-
866	867	-
867	868	-
868	869	-
869	870	-
870	871	-
871	872	-
872	873	-
873	874	-
874	875	-
875	876	-
876	877	-
877	878	-
878	879	-
879	880	-
880	881	-
881	882	-
882	883	-
883	884	-
884	885	-
885	886	-
886	887	-
887	888	-
888	889	-

ТЕКСТОВОЕ ОПИСАНИЕ
местоположения границ населенных пунктов, территориальных зон

Прохождение границы		Описание прохождения границы
от точки	до точки	
1	2	3
889	890	-
890	891	-
891	892	-
892	893	-
893	894	-
894	895	-
895	896	-
896	897	-
897	898	-
898	899	-
899	900	-
900	901	-
901	902	-
902	903	-
903	904	-
904	905	-
905	906	-
906	907	-
907	908	-
908	909	-
909	910	-
910	911	-
911	912	-
912	913	-
913	914	-
914	915	-
915	916	-
916	917	-
917	918	-
918	919	-
919	920	-
920	921	-
921	922	-
922	923	-
923	924	-
924	925	-
925	926	-

ТЕКСТОВОЕ ОПИСАНИЕ
местоположения границ населенных пунктов, территориальных зон

Прохождение границы		Описание прохождения границы
от точки	до точки	
1	2	3
926	927	-
927	928	-
928	929	-
929	930	-
930	931	-
931	932	-
932	933	-
933	934	-
934	935	-
935	936	-
936	937	-
937	938	-
938	939	-
939	940	-
940	941	-
941	942	-
942	943	-
943	944	-
944	945	-
945	946	-
946	947	-
947	948	-
948	949	-
949	950	-
950	951	-
951	952	-
952	953	-
953	954	-
954	955	-
955	956	-
956	957	-
957	958	-
958	959	-
959	960	-
960	961	-
961	962	-
962	963	-

ТЕКСТОВОЕ ОПИСАНИЕ
местоположения границ населенных пунктов, территориальных зон

Прохождение границы		Описание прохождения границы
от точки	до точки	
1	2	3
963	964	-
964	965	-
965	966	-
966	967	-
967	968	-
968	969	-
969	970	-
970	971	-
971	972	-
972	973	-
973	974	-
974	975	-
975	976	-
976	977	-
977	978	-
978	979	-
979	980	-
980	981	-
981	982	-
982	983	-
983	984	-
984	985	-
985	986	-
986	987	-
987	988	-
988	989	-
989	990	-
990	991	-
991	992	-
992	993	-
993	994	-
994	995	-
995	996	-
996	997	-
997	998	-
998	999	-
999	1000	-

ТЕКСТОВОЕ ОПИСАНИЕ
местоположения границ населенных пунктов, территориальных зон

Прохождение границы		Описание прохождения границы
от точки	до точки	
1	2	3
1000	1001	-
1001	1002	-
1002	1003	-
1003	1004	-
1004	1005	-
1005	1006	-
1006	1007	-
1007	1008	-
1008	1009	-
1009	1010	-
1010	1011	-
1011	1012	-
1012	1013	-
1013	1014	-
1014	1015	-
1015	1016	-
1016	1017	-
1017	1018	-
1018	1019	-
1019	1020	-
1020	1021	-
1021	1022	-
1022	1023	-
1023	1024	-
1024	1025	-
1025	1026	-
1026	1027	-
1027	1028	-
1028	1029	-
1029	1030	-
1030	1031	-
1031	1032	-
1032	1033	-
1033	1034	-
1034	1035	-
1035	1036	-
1036	1037	-

ТЕКСТОВОЕ ОПИСАНИЕ
местоположения границ населенных пунктов, территориальных зон

Прохождение границы		Описание прохождения границы
от точки	до точки	
1	2	3
1037	1038	-
1038	1039	-
1039	1040	-
1040	1041	-
1041	1042	-
1042	1043	-
1043	1044	-
1044	1045	-
1045	1046	-
1046	1047	-
1047	1048	-
1048	1049	-
1049	1050	-
1050	1051	-
1051	1052	-
1052	1053	-
1053	1054	-
1054	1055	-
1055	1056	-
1056	1057	-
1057	1058	-
1058	1059	-
1059	1060	-
1060	1061	-
1061	1062	-
1062	1063	-
1063	1064	-
1064	1065	-
1065	1066	-
1066	1067	-
1067	1068	-
1068	1069	-
1069	1070	-
1070	1071	-
1071	1072	-
1072	1073	-
1073	1074	-

ТЕКСТОВОЕ ОПИСАНИЕ
местоположения границ населенных пунктов, территориальных зон

Прохождение границы		Описание прохождения границы
от точки	до точки	
1	2	3
1074	1075	-
1075	1076	-
1076	1077	-
1077	1078	-
1078	1079	-
1079	1080	-
1080	1081	-
1081	1082	-
1082	1083	-
1083	1084	-
1084	1085	-
1085	1086	-
1086	1087	-
1087	1088	-
1088	1089	-
1089	1090	-
1090	1091	-
1091	1092	-
1092	1093	-
1093	1094	-
1094	1095	-
1095	1096	-
1096	1097	-
1097	1098	-
1098	1099	-
1099	1100	-
1100	1101	-
1101	1102	-
1102	1103	-
1103	1	-
1104	1105	-
1105	1106	-
1106	1107	-
1107	1108	-
1108	1109	-
1109	1110	-
1110	1111	-

ТЕКСТОВОЕ ОПИСАНИЕ
местоположения границ населенных пунктов, территориальных зон

Прохождение границы		Описание прохождения границы
от точки	до точки	
1	2	
1111	1112	-
1112	1113	-
1113	1114	-
1114	1115	-
1115	1116	-
1116	1117	-
1117	1118	-
1118	1119	-
1119	1120	-
1120	1121	-
1121	1104	-
1122	1123	-
1123	1124	-
1124	1125	-
1125	1126	-
1126	1127	-
1127	1128	-
1128	1129	-
1129	1130	-
1130	1131	-
1131	1132	-
1132	1133	-
1133	1134	-
1134	1135	-
1135	1136	-
1136	1137	-
1137	1138	-
1138	1139	-
1139	1140	-
1140	1141	-
1141	1142	-
1142	1143	-
1143	1144	-
1144	1145	-
1145	1146	-
1146	1147	-
1147	1148	-

ТЕКСТОВОЕ ОПИСАНИЕ
местоположения границ населенных пунктов, территориальных зон

Прохождение границы		Описание прохождения границы
от точки	до точки	
1	2	
1148	1149	-
1149	1150	-
1150	1151	-
1151	1152	-
1152	1153	-
1153	1154	-
1154	1155	-
1155	1156	-
1156	1157	-
1157	1158	-
1158	1159	-
1159	1160	-
1160	1161	-
1161	1162	-
1162	1163	-
1163	1164	-
1164	1165	-
1165	1166	-
1166	1167	-
1167	1168	-
1168	1169	-
1169	1170	-
1170	1171	-
1171	1172	-
1172	1173	-
1173	1174	-
1174	1175	-
1175	1176	-
1176	1177	-
1177	1178	-
1178	1179	-
1179	1180	-
1180	1181	-
1181	1182	-
1182	1183	-
1183	1184	-
1184	1185	-

ТЕКСТОВОЕ ОПИСАНИЕ
местоположения границ населенных пунктов, территориальных зон

Прохождение границы		Описание прохождения границы
от точки	до точки	
1	2	3
1185	1186	-
1186	1187	-
1187	1188	-
1188	1189	-
1189	1190	-
1190	1191	-
1191	1192	-
1192	1193	-
1193	1194	-
1194	1195	-
1195	1196	-
1196	1197	-
1197	1198	-
1198	1199	-
1199	1200	-
1200	1201	-
1201	1202	-
1202	1203	-
1203	1204	-
1204	1205	-
1205	1206	-
1206	1207	-
1207	1208	-
1208	1209	-
1209	1210	-
1210	1211	-
1211	1212	-
1212	1213	-
1213	1214	-
1214	1215	-
1215	1216	-
1216	1217	-
1217	1218	-
1218	1219	-
1219	1220	-
1220	1221	-
1221	1222	-

ТЕКСТОВОЕ ОПИСАНИЕ
местоположения границ населенных пунктов, территориальных зон

Прохождение границы		Описание прохождения границы
от точки	до точки	
1	2	3
1222	1223	-
1223	1224	-
1224	1225	-
1225	1226	-
1226	1227	-
1227	1228	-
1228	1229	-
1229	1230	-
1230	1231	-
1231	1232	-
1232	1233	-
1233	1234	-
1234	1235	-
1235	1236	-
1236	1237	-
1237	1238	-
1238	1239	-
1239	1240	-
1240	1241	-
1241	1242	-
1242	1243	-
1243	1244	-
1244	1245	-
1245	1246	-
1246	1247	-
1247	1248	-
1248	1249	-
1249	1250	-
1250	1251	-
1251	1252	-
1252	1253	-
1253	1254	-
1254	1255	-
1255	1256	-
1256	1257	-
1257	1258	-
1258	1259	-

ТЕКСТОВОЕ ОПИСАНИЕ
местоположения границ населенных пунктов, территориальных зон

Прохождение границы		Описание прохождения границы
от точки	до точки	
1	2	3
1259	1260	-
1260	1261	-
1261	1262	-
1262	1263	-
1263	1264	-
1264	1265	-
1265	1266	-
1266	1267	-
1267	1268	-
1268	1269	-
1269	1270	-
1270	1271	-
1271	1272	-
1272	1273	-
1273	1274	-
1274	1275	-
1275	1276	-
1276	1277	-
1277	1278	-
1278	1279	-
1279	1280	-
1280	1281	-
1281	1282	-
1282	1283	-
1283	1284	-
1284	1285	-
1285	1286	-
1286	1287	-
1287	1288	-
1288	1289	-
1289	1122	-
1290	1291	-
1291	1292	-
1292	1293	-
1293	1294	-
1294	1295	-
1295	1296	-

ТЕКСТОВОЕ ОПИСАНИЕ
местоположения границ населенных пунктов, территориальных зон

Прохождение границы		Описание прохождения границы
от точки	до точки	
1	2	3
1296	1297	-
1297	1298	-
1298	1299	-
1299	1300	-
1300	1301	-
1301	1302	-
1302	1303	-
1303	1304	-
1304	1305	-
1305	1306	-
1306	1307	-
1307	1308	-
1308	1309	-
1309	1310	-
1310	1311	-
1311	1312	-
1312	1313	-
1313	1314	-
1314	1315	-
1315	1316	-
1316	1317	-
1317	1318	-
1318	1319	-
1319	1320	-
1320	1321	-
1321	1322	-
1322	1323	-
1323	1324	-
1324	1325	-
1325	1326	-
1326	1327	-
1327	1328	-
1328	1329	-
1329	1330	-
1330	1331	-
1331	1332	-
1332	1333	-

ТЕКСТОВОЕ ОПИСАНИЕ
местоположения границ населенных пунктов, территориальных зон

Прохождение границы		Описание прохождения границы
от точки	до точки	
1	2	
1333	1334	-
1334	1335	-
1335	1336	-
1336	1337	-
1337	1338	-
1338	1339	-
1339	1340	-
1340	1341	-
1341	1342	-
1342	1343	-
1343	1344	-
1344	1345	-
1345	1346	-
1346	1347	-
1347	1348	-
1348	1349	-
1349	1350	-
1350	1351	-
1351	1352	-
1352	1353	-
1353	1354	-
1354	1355	-
1355	1356	-
1356	1357	-
1357	1358	-
1358	1359	-
1359	1360	-
1360	1361	-
1361	1362	-
1362	1363	-
1363	1364	-
1364	1365	-
1365	1366	-
1366	1367	-
1367	1368	-
1368	1369	-
1369	1370	-

ТЕКСТОВОЕ ОПИСАНИЕ
местоположения границ населенных пунктов, территориальных зон

Прохождение границы		Описание прохождения границы
от точки	до точки	
1	2	3
1370	1371	-
1371	1372	-
1372	1373	-
1373	1374	-
1374	1375	-
1375	1376	-
1376	1377	-
1377	1378	-
1378	1379	-
1379	1380	-
1380	1381	-
1381	1382	-
1382	1383	-
1383	1384	-
1384	1385	-
1385	1386	-
1386	1387	-
1387	1388	-
1388	1389	-
1389	1390	-
1390	1391	-
1391	1392	-
1392	1393	-
1393	1394	-
1394	1395	-
1395	1396	-
1396	1397	-
1397	1398	-
1398	1399	-
1399	1400	-
1400	1401	-
1401	1402	-
1402	1403	-
1403	1404	-
1404	1405	-
1405	1406	-
1406	1407	-

ТЕКСТОВОЕ ОПИСАНИЕ
местоположения границ населенных пунктов, территориальных зон

Прохождение границы		Описание прохождения границы
от точки	до точки	
1	2	3
1407	1408	-
1408	1409	-
1409	1410	-
1410	1411	-
1411	1412	-
1412	1413	-
1413	1414	-
1414	1415	-
1415	1416	-
1416	1417	-
1417	1418	-
1418	1419	-
1419	1420	-
1420	1421	-
1421	1422	-
1422	1423	-
1423	1424	-
1424	1425	-
1425	1426	-
1426	1427	-
1427	1428	-
1428	1429	-
1429	1430	-
1430	1431	-
1431	1432	-
1432	1433	-
1433	1434	-
1434	1435	-
1435	1436	-
1436	1437	-
1437	1438	-
1438	1439	-
1439	1440	-
1440	1441	-
1441	1442	-
1442	1443	-
1443	1444	-

ТЕКСТОВОЕ ОПИСАНИЕ
местоположения границ населенных пунктов, территориальных зон

Прохождение границы		Описание прохождения границы
от точки	до точки	
1	2	
1444	1445	-
1445	1446	-
1446	1447	-
1447	1448	-
1448	1449	-
1449	1450	-
1450	1451	-
1451	1452	-
1452	1453	-
1453	1454	-
1454	1455	-
1455	1456	-
1456	1457	-
1457	1458	-
1458	1459	-
1459	1460	-
1460	1461	-
1461	1462	-
1462	1463	-
1463	1464	-
1464	1465	-
1465	1466	-
1466	1467	-
1467	1468	-
1468	1469	-
1469	1470	-
1470	1471	-
1471	1472	-
1472	1473	-
1473	1474	-
1474	1475	-
1475	1476	-
1476	1477	-
1477	1478	-
1478	1479	-
1479	1480	-
1480	1481	-

ТЕКСТОВОЕ ОПИСАНИЕ
местоположения границ населенных пунктов, территориальных зон

Прохождение границы		Описание прохождения границы
от точки	до точки	
1	2	
1481	1482	-
1482	1483	-
1483	1484	-
1484	1485	-
1485	1486	-
1486	1487	-
1487	1488	-
1488	1290	-
1489	1490	-
1490	1491	-
1491	1492	-
1492	1493	-
1493	1494	-
1494	1495	-
1495	1496	-
1496	1497	-
1497	1498	-
1498	1499	-
1499	1500	-
1500	1501	-
1501	1502	-
1502	1503	-
1503	1504	-
1504	1505	-
1505	1506	-
1506	1507	-
1507	1508	-
1508	1509	-
1509	1510	-
1510	1511	-
1511	1512	-
1512	1513	-
1513	1514	-
1514	1515	-
1515	1516	-
1516	1517	-
1517	1518	-

ТЕКСТОВОЕ ОПИСАНИЕ
местоположения границ населенных пунктов, территориальных зон

Прохождение границы		Описание прохождения границы
от точки	до точки	
1	2	3
1518	1519	-
1519	1520	-
1520	1521	-
1521	1522	-
1522	1523	-
1523	1524	-
1524	1525	-
1525	1526	-
1526	1527	-
1527	1528	-
1528	1529	-
1529	1530	-
1530	1531	-
1531	1532	-
1532	1533	-
1533	1534	-
1534	1535	-
1535	1536	-
1536	1537	-
1537	1538	-
1538	1539	-
1539	1540	-
1540	1541	-
1541	1542	-
1542	1543	-
1543	1544	-
1544	1545	-
1545	1546	-
1546	1547	-
1547	1548	-
1548	1549	-
1549	1550	-
1550	1551	-
1551	1552	-
1552	1553	-
1553	1554	-
1554	1555	-

ТЕКСТОВОЕ ОПИСАНИЕ
местоположения границ населенных пунктов, территориальных зон

Прохождение границы		Описание прохождения границы
от точки	до точки	
1	2	3
1555	1556	-
1556	1557	-
1557	1558	-
1558	1559	-
1559	1560	-
1560	1561	-
1561	1562	-
1562	1563	-
1563	1564	-
1564	1565	-
1565	1566	-
1566	1567	-
1567	1568	-
1568	1569	-
1569	1570	-
1570	1571	-
1571	1572	-
1572	1573	-
1573	1574	-
1574	1575	-
1575	1576	-
1576	1577	-
1577	1578	-
1578	1579	-
1579	1580	-
1580	1581	-
1581	1582	-
1582	1583	-
1583	1584	-
1584	1585	-
1585	1586	-
1586	1587	-
1587	1588	-
1588	1589	-
1589	1590	-
1590	1591	-
1591	1592	-

ТЕКСТОВОЕ ОПИСАНИЕ
местоположения границ населенных пунктов, территориальных зон

Прохождение границы		Описание прохождения границы
от точки	до точки	
1	2	3
1592	1593	-
1593	1594	-
1594	1595	-
1595	1596	-
1596	1597	-
1597	1598	-
1598	1599	-
1599	1600	-
1600	1601	-
1601	1602	-
1602	1603	-
1603	1604	-
1604	1605	-
1605	1606	-
1606	1607	-
1607	1608	-
1608	1609	-
1609	1610	-
1610	1611	-
1611	1612	-
1612	1613	-
1613	1614	-
1614	1615	-
1615	1616	-
1616	1617	-
1617	1618	-
1618	1619	-
1619	1620	-
1620	1621	-
1621	1489	-
1622	1623	-
1623	1624	-
1624	1625	-
1625	1626	-
1626	1627	-
1627	1628	-
1628	1629	-

ТЕКСТОВОЕ ОПИСАНИЕ
местоположения границ населенных пунктов, территориальных зон

Прохождение границы		Описание прохождения границы
от точки	до точки	
1	2	3
1629	1630	-
1630	1631	-
1631	1632	-
1632	1633	-
1633	1634	-
1634	1635	-
1635	1636	-
1636	1637	-
1637	1638	-
1638	1639	-
1639	1640	-
1640	1641	-
1641	1642	-
1642	1643	-
1643	1644	-
1644	1645	-
1645	1646	-
1646	1647	-
1647	1648	-
1648	1649	-
1649	1650	-
1650	1651	-
1651	1652	-
1652	1653	-
1653	1654	-
1654	1655	-
1655	1656	-
1656	1657	-
1657	1658	-
1658	1659	-
1659	1660	-
1660	1661	-
1661	1662	-
1662	1663	-
1663	1664	-
1664	1665	-
1665	1666	-

ТЕКСТОВОЕ ОПИСАНИЕ
местоположения границ населенных пунктов, территориальных зон

Прохождение границы		Описание прохождения границы
от точки	до точки	
1	2	
1666	1667	-
1667	1668	-
1668	1669	-
1669	1670	-
1670	1671	-
1671	1672	-
1672	1673	-
1673	1674	-
1674	1675	-
1675	1676	-
1676	1677	-
1677	1678	-
1678	1679	-
1679	1680	-
1680	1681	-
1681	1682	-
1682	1683	-
1683	1684	-
1684	1685	-
1685	1686	-
1686	1687	-
1687	1688	-
1688	1689	-
1689	1690	-
1690	1691	-
1691	1692	-
1692	1693	-
1693	1694	-
1694	1695	-
1695	1696	-
1696	1697	-
1697	1698	-
1698	1699	-
1699	1700	-
1700	1701	-
1701	1702	-
1702	1703	-

ТЕКСТОВОЕ ОПИСАНИЕ
местоположения границ населенных пунктов, территориальных зон

Прохождение границы		Описание прохождения границы
от точки	до точки	
1	2	3
1703	1704	-
1704	1705	-
1705	1706	-
1706	1707	-
1707	1708	-
1708	1709	-
1709	1710	-
1710	1711	-
1711	1712	-
1712	1713	-
1713	1714	-
1714	1715	-
1715	1716	-
1716	1717	-
1717	1718	-
1718	1719	-
1719	1720	-
1720	1721	-
1721	1722	-
1722	1723	-
1723	1724	-
1724	1725	-
1725	1726	-
1726	1727	-
1727	1728	-
1728	1729	-
1729	1730	-
1730	1731	-
1731	1732	-
1732	1733	-
1733	1734	-
1734	1735	-
1735	1736	-
1736	1737	-
1737	1738	-
1738	1739	-
1739	1740	-

ТЕКСТОВОЕ ОПИСАНИЕ
местоположения границ населенных пунктов, территориальных зон

Прохождение границы		Описание прохождения границы
от точки	до точки	
1	2	3
1740	1741	-
1741	1742	-
1742	1743	-
1743	1744	-
1744	1745	-
1745	1746	-
1746	1622	-
1747	1748	-
1748	1749	-
1749	1750	-
1750	1751	-
1751	1752	-
1752	1753	-
1753	1754	-
1754	1755	-
1755	1756	-
1756	1757	-
1757	1758	-
1758	1759	-
1759	1760	-
1760	1761	-
1761	1762	-
1762	1763	-
1763	1764	-
1764	1765	-
1765	1766	-
1766	1767	-
1767	1768	-
1768	1769	-
1769	1770	-
1770	1771	-
1771	1772	-
1772	1773	-
1773	1774	-
1774	1775	-
1775	1776	-
1776	1777	-

ТЕКСТОВОЕ ОПИСАНИЕ
местоположения границ населенных пунктов, территориальных зон

Прохождение границы		Описание прохождения границы
от точки	до точки	
1	2	3
1777	1778	-
1778	1779	-
1779	1780	-
1780	1781	-
1781	1782	-
1782	1783	-
1783	1784	-
1784	1785	-
1785	1786	-
1786	1787	-
1787	1788	-
1788	1789	-
1789	1790	-
1790	1791	-
1791	1792	-
1792	1793	-
1793	1794	-
1794	1795	-
1795	1796	-
1796	1797	-
1797	1798	-
1798	1799	-
1799	1800	-
1800	1801	-
1801	1802	-
1802	1803	-
1803	1804	-
1804	1805	-
1805	1806	-
1806	1807	-
1807	1808	-
1808	1809	-
1809	1810	-
1810	1811	-
1811	1812	-
1812	1813	-
1813	1814	-

ТЕКСТОВОЕ ОПИСАНИЕ
местоположения границ населенных пунктов, территориальных зон

Прохождение границы		Описание прохождения границы
от точки	до точки	
1	2	3
1814	1815	-
1815	1816	-
1816	1817	-
1817	1818	-
1818	1819	-
1819	1820	-
1820	1821	-
1821	1822	-
1822	1823	-
1823	1824	-
1824	1825	-
1825	1826	-
1826	1827	-
1827	1828	-
1828	1829	-
1829	1830	-
1830	1831	-
1831	1832	-
1832	1833	-
1833	1834	-
1834	1835	-
1835	1836	-
1836	1837	-
1837	1838	-
1838	1839	-
1839	1840	-
1840	1841	-
1841	1842	-
1842	1843	-
1843	1844	-
1844	1845	-
1845	1846	-
1846	1847	-
1847	1848	-
1848	1849	-
1849	1850	-
1850	1851	-

ТЕКСТОВОЕ ОПИСАНИЕ
местоположения границ населенных пунктов, территориальных зон

Прохождение границы		Описание прохождения границы
от точки	до точки	
1	2	3
1851	1852	-
1852	1853	-
1853	1854	-
1854	1855	-
1855	1856	-
1856	1857	-
1857	1858	-
1858	1859	-
1859	1860	-
1860	1861	-
1861	1862	-
1862	1863	-
1863	1864	-
1864	1865	-
1865	1866	-
1866	1867	-
1867	1868	-
1868	1869	-
1869	1870	-
1870	1871	-
1871	1872	-
1872	1873	-
1873	1874	-
1874	1875	-
1875	1876	-
1876	1877	-
1877	1878	-
1878	1879	-
1879	1880	-
1880	1881	-
1881	1882	-
1882	1883	-
1883	1884	-
1884	1885	-
1885	1886	-
1886	1887	-
1887	1888	-

ТЕКСТОВОЕ ОПИСАНИЕ
местоположения границ населенных пунктов, территориальных зон

Прохождение границы		Описание прохождения границы
от точки	до точки	
1	2	3
1888	1889	-
1889	1890	-
1890	1891	-
1891	1892	-
1892	1893	-
1893	1894	-
1894	1895	-
1895	1896	-
1896	1897	-
1897	1898	-
1898	1899	-
1899	1900	-
1900	1901	-
1901	1902	-
1902	1903	-
1903	1904	-
1904	1905	-
1905	1906	-
1906	1907	-
1907	1908	-
1908	1909	-
1909	1910	-
1910	1911	-
1911	1912	-
1912	1913	-
1913	1914	-
1914	1915	-
1915	1916	-
1916	1917	-
1917	1918	-
1918	1919	-
1919	1920	-
1920	1921	-
1921	1922	-
1922	1923	-
1923	1924	-
1924	1925	-

ТЕКСТОВОЕ ОПИСАНИЕ
местоположения границ населенных пунктов, территориальных зон

Прохождение границы		Описание прохождения границы
от точки	до точки	
1	2	3
1925	1926	-
1926	1927	-
1927	1928	-
1928	1929	-
1929	1930	-
1930	1931	-
1931	1932	-
1932	1933	-
1933	1934	-
1934	1935	-
1935	1936	-
1936	1937	-
1937	1938	-
1938	1939	-
1939	1940	-
1940	1941	-
1941	1942	-
1942	1943	-
1943	1944	-
1944	1945	-
1945	1946	-
1946	1947	-
1947	1948	-
1948	1949	-
1949	1950	-
1950	1951	-
1951	1952	-
1952	1953	-
1953	1954	-
1954	1955	-
1955	1956	-
1956	1957	-
1957	1958	-
1958	1959	-
1959	1960	-
1960	1747	-
1961	1962	-

ТЕКСТОВОЕ ОПИСАНИЕ
местоположения границ населенных пунктов, территориальных зон

Прохождение границы		Описание прохождения границы
от точки	до точки	
1	2	3
1962	1963	-
1963	1964	-
1964	1965	-
1965	1966	-
1966	1967	-
1967	1968	-
1968	1969	-
1969	1970	-
1970	1971	-
1971	1972	-
1972	1973	-
1973	1974	-
1974	1975	-
1975	1976	-
1976	1977	-
1977	1978	-
1978	1979	-
1979	1980	-
1980	1981	-
1981	1982	-
1982	1983	-
1983	1984	-
1984	1985	-
1985	1986	-
1986	1987	-
1987	1988	-
1988	1989	-
1989	1990	-
1990	1991	-
1991	1992	-
1992	1993	-
1993	1994	-
1994	1995	-
1995	1996	-
1996	1997	-
1997	1998	-
1998	1999	-

ТЕКСТОВОЕ ОПИСАНИЕ
местоположения границ населенных пунктов, территориальных зон

Прохождение границы		Описание прохождения границы
от точки	до точки	
1	2	
1999	2000	-
2000	2001	-
2001	2002	-
2002	2003	-
2003	2004	-
2004	2005	-
2005	2006	-
2006	1961	-
2007	2008	-
2008	2009	-
2009	2010	-
2010	2011	-
2011	2012	-
2012	2013	-
2013	2014	-
2014	2015	-
2015	2016	-
2016	2017	-
2017	2018	-
2018	2019	-
2019	2020	-
2020	2021	-
2021	2022	-
2022	2023	-
2023	2024	-
2024	2025	-
2025	2026	-
2026	2027	-
2027	2028	-
2028	2029	-
2029	2030	-
2030	2031	-
2031	2032	-
2032	2033	-
2033	2034	-
2034	2035	-
2035	2036	-

ТЕКСТОВОЕ ОПИСАНИЕ
местоположения границ населенных пунктов, территориальных зон

Прохождение границы		Описание прохождения границы
от точки	до точки	
1	2	3
2036	2037	-
2037	2038	-
2038	2039	-
2039	2040	-
2040	2041	-
2041	2042	-
2042	2043	-
2043	2044	-
2044	2045	-
2045	2046	-
2046	2047	-
2047	2048	-
2048	2049	-
2049	2050	-
2050	2051	-
2051	2052	-
2052	2053	-
2053	2054	-
2054	2055	-
2055	2056	-
2056	2057	-
2057	2058	-
2058	2059	-
2059	2060	-
2060	2061	-
2061	2062	-
2062	2063	-
2063	2064	-
2064	2065	-
2065	2066	-
2066	2067	-
2067	2068	-
2068	2069	-
2069	2070	-
2070	2071	-
2071	2072	-
2072	2073	-

ТЕКСТОВОЕ ОПИСАНИЕ
местоположения границ населенных пунктов, территориальных зон

Прохождение границы		Описание прохождения границы
от точки	до точки	
1	2	3
2073	2074	-
2074	2075	-
2075	2076	-
2076	2077	-
2077	2078	-
2078	2079	-
2079	2080	-
2080	2081	-
2081	2082	-
2082	2083	-
2083	2084	-
2084	2085	-
2085	2086	-
2086	2087	-
2087	2088	-
2088	2089	-
2089	2090	-
2090	2091	-
2091	2092	-
2092	2093	-
2093	2094	-
2094	2095	-
2095	2096	-
2096	2097	-
2097	2098	-
2098	2099	-
2099	2100	-
2100	2101	-
2101	2102	-
2102	2103	-
2103	2104	-
2104	2105	-
2105	2106	-
2106	2107	-
2107	2007	-
2108	2109	-
2109	2110	-

ТЕКСТОВОЕ ОПИСАНИЕ
местоположения границ населенных пунктов, территориальных зон

Прохождение границы		Описание прохождения границы
от точки	до точки	
1	2	3
2110	2111	-
2111	2112	-
2112	2113	-
2113	2114	-
2114	2115	-
2115	2116	-
2116	2117	-
2117	2118	-
2118	2119	-
2119	2120	-
2120	2121	-
2121	2122	-
2122	2123	-
2123	2124	-
2124	2125	-
2125	2126	-
2126	2127	-
2127	2128	-
2128	2129	-
2129	2130	-
2130	2131	-
2131	2132	-
2132	2133	-
2133	2134	-
2134	2135	-
2135	2136	-
2136	2137	-
2137	2138	-
2138	2139	-
2139	2140	-
2140	2141	-
2141	2142	-
2142	2143	-
2143	2144	-
2144	2145	-
2145	2146	-
2146	2147	-

ТЕКСТОВОЕ ОПИСАНИЕ
местоположения границ населенных пунктов, территориальных зон

Прохождение границы		Описание прохождения границы
от точки	до точки	
1	2	
2147	2148	-
2148	2149	-
2149	2150	-
2150	2151	-
2151	2152	-
2152	2153	-
2153	2154	-
2154	2155	-
2155	2156	-
2156	2157	-
2157	2158	-
2158	2159	-
2159	2160	-
2160	2161	-
2161	2162	-
2162	2163	-
2163	2164	-
2164	2165	-
2165	2166	-
2166	2167	-
2167	2168	-
2168	2169	-
2169	2170	-
2170	2171	-
2171	2172	-
2172	2173	-
2173	2174	-
2174	2175	-
2175	2176	-
2176	2177	-
2177	2178	-
2178	2179	-
2179	2180	-
2180	2181	-
2181	2182	-
2182	2183	-
2183	2184	-

ТЕКСТОВОЕ ОПИСАНИЕ
местоположения границ населенных пунктов, территориальных зон

Прохождение границы		Описание прохождения границы
от точки	до точки	
1	2	3
2184	2185	-
2185	2186	-
2186	2187	-
2187	2188	-
2188	2189	-
2189	2190	-
2190	2191	-
2191	2192	-
2192	2193	-
2193	2194	-
2194	2195	-
2195	2196	-
2196	2197	-
2197	2198	-
2198	2199	-
2199	2200	-
2200	2201	-
2201	2202	-
2202	2203	-
2203	2204	-
2204	2205	-
2205	2206	-
2206	2207	-
2207	2208	-
2208	2209	-
2209	2210	-
2210	2211	-
2211	2212	-
2212	2213	-
2213	2214	-
2214	2215	-
2215	2216	-
2216	2217	-
2217	2218	-
2218	2219	-
2219	2220	-
2220	2221	-

ТЕКСТОВОЕ ОПИСАНИЕ
местоположения границ населенных пунктов, территориальных зон

Прохождение границы		Описание прохождения границы
от точки	до точки	
1	2	3
2221	2222	-
2222	2223	-
2223	2224	-
2224	2225	-
2225	2226	-
2226	2227	-
2227	2228	-
2228	2229	-
2229	2230	-
2230	2231	-
2231	2232	-
2232	2233	-
2233	2234	-
2234	2235	-
2235	2236	-
2236	2237	-
2237	2238	-
2238	2239	-
2239	2240	-
2240	2241	-
2241	2242	-
2242	2243	-
2243	2244	-
2244	2245	-
2245	2246	-
2246	2247	-
2247	2248	-
2248	2249	-
2249	2250	-
2250	2251	-
2251	2252	-
2252	2253	-
2253	2254	-
2254	2255	-
2255	2256	-
2256	2257	-
2257	2258	-

ТЕКСТОВОЕ ОПИСАНИЕ
местоположения границ населенных пунктов, территориальных зон

Прохождение границы		Описание прохождения границы
от точки	до точки	
1	2	3
2258	2259	-
2259	2260	-
2260	2261	-
2261	2262	-
2262	2263	-
2263	2264	-
2264	2265	-
2265	2266	-
2266	2267	-
2267	2268	-
2268	2269	-
2269	2270	-
2270	2271	-
2271	2272	-
2272	2273	-
2273	2274	-
2274	2275	-
2275	2276	-
2276	2277	-
2277	2278	-
2278	2279	-
2279	2280	-
2280	2281	-
2281	2282	-
2282	2283	-
2283	2284	-
2284	2285	-
2285	2286	-
2286	2287	-
2287	2288	-
2288	2289	-
2289	2290	-
2290	2291	-
2291	2292	-
2292	2293	-
2293	2294	-
2294	2295	-

ТЕКСТОВОЕ ОПИСАНИЕ
местоположения границ населенных пунктов, территориальных зон

Прохождение границы		Описание прохождения границы
от точки	до точки	
1	2	
2295	2296	-
2296	2297	-
2297	2298	-
2298	2299	-
2299	2300	-
2300	2301	-
2301	2302	-
2302	2303	-
2303	2304	-
2304	2305	-
2305	2306	-
2306	2307	-
2307	2308	-
2308	2309	-
2309	2310	-
2310	2311	-
2311	2312	-
2312	2313	-
2313	2314	-
2314	2315	-
2315	2316	-
2316	2317	-
2317	2318	-
2318	2319	-
2319	2320	-
2320	2321	-
2321	2322	-
2322	2323	-
2323	2324	-
2324	2325	-
2325	2326	-
2326	2327	-
2327	2328	-
2328	2329	-
2329	2330	-
2330	2331	-
2331	2332	-

ТЕКСТОВОЕ ОПИСАНИЕ
местоположения границ населенных пунктов, территориальных зон

Прохождение границы		Описание прохождения границы
от точки	до точки	
1	2	
2332	2333	-
2333	2334	-
2334	2335	-
2335	2336	-
2336	2337	-
2337	2338	-
2338	2339	-
2339	2340	-
2340	2341	-
2341	2342	-
2342	2108	-
2343	2344	-
2344	2345	-
2345	2346	-
2346	2347	-
2347	2348	-
2348	2349	-
2349	2350	-
2350	2351	-
2351	2352	-
2352	2353	-
2353	2354	-
2354	2355	-
2355	2356	-
2356	2357	-
2357	2358	-
2358	2359	-
2359	2360	-
2360	2361	-
2361	2362	-
2362	2363	-
2363	2364	-
2364	2365	-
2365	2366	-
2366	2367	-
2367	2368	-
2368	2369	-

ТЕКСТОВОЕ ОПИСАНИЕ
местоположения границ населенных пунктов, территориальных зон

Прохождение границы		Описание прохождения границы
от точки	до точки	
1	2	
2369	2370	-
2370	2371	-
2371	2372	-
2372	2373	-
2373	2374	-
2374	2375	-
2375	2376	-
2376	2377	-
2377	2378	-
2378	2379	-
2379	2380	-
2380	2381	-
2381	2382	-
2382	2383	-
2383	2384	-
2384	2385	-
2385	2386	-
2386	2387	-
2387	2388	-
2388	2389	-
2389	2390	-
2390	2391	-
2391	2392	-
2392	2393	-
2393	2394	-
2394	2395	-
2395	2396	-
2396	2397	-
2397	2398	-
2398	2399	-
2399	2400	-
2400	2401	-
2401	2402	-
2402	2403	-
2403	2404	-
2404	2405	-
2405	2406	-

ТЕКСТОВОЕ ОПИСАНИЕ
местоположения границ населенных пунктов, территориальных зон

Прохождение границы		Описание прохождения границы
от точки	до точки	
1	2	3
2406	2407	-
2407	2343	-
2408	2409	-
2409	2410	-
2410	2411	-
2411	2412	-
2412	2413	-
2413	2414	-
2414	2415	-
2415	2416	-
2416	2417	-
2417	2418	-
2418	2419	-
2419	2420	-
2420	2421	-
2421	2422	-
2422	2423	-
2423	2424	-
2424	2425	-
2425	2426	-
2426	2427	-
2427	2428	-
2428	2429	-
2429	2430	-
2430	2431	-
2431	2432	-
2432	2433	-
2433	2434	-
2434	2435	-
2435	2436	-
2436	2437	-
2437	2438	-
2438	2439	-
2439	2440	-
2440	2441	-
2441	2442	-
2442	2443	-

ТЕКСТОВОЕ ОПИСАНИЕ
местоположения границ населенных пунктов, территориальных зон

Прохождение границы		Описание прохождения границы
от точки	до точки	
1	2	3
2443	2444	-
2444	2445	-
2445	2446	-
2446	2447	-
2447	2448	-
2448	2449	-
2449	2450	-
2450	2451	-
2451	2452	-
2452	2453	-
2453	2454	-
2454	2455	-
2455	2456	-
2456	2457	-
2457	2458	-
2458	2459	-
2459	2460	-
2460	2461	-
2461	2462	-
2462	2463	-
2463	2464	-
2464	2465	-
2465	2466	-
2466	2467	-
2467	2468	-
2468	2469	-
2469	2470	-
2470	2471	-
2471	2472	-
2472	2473	-
2473	2474	-
2474	2475	-
2475	2408	-
2476	2477	-
2477	2478	-
2478	2479	-
2479	2480	-

ТЕКСТОВОЕ ОПИСАНИЕ
местоположения границ населенных пунктов, территориальных зон

Прохождение границы		Описание прохождения границы
от точки	до точки	
1	2	3
2480	2481	-
2481	2482	-
2482	2483	-
2483	2484	-
2484	2485	-
2485	2486	-
2486	2487	-
2487	2488	-
2488	2489	-
2489	2490	-
2490	2491	-
2491	2492	-
2492	2493	-
2493	2494	-
2494	2495	-
2495	2496	-
2496	2497	-
2497	2498	-
2498	2499	-
2499	2500	-
2500	2501	-
2501	2502	-
2502	2503	-
2503	2504	-
2504	2505	-
2505	2506	-
2506	2507	-
2507	2508	-
2508	2509	-
2509	2510	-
2510	2511	-
2511	2512	-
2512	2513	-
2513	2514	-
2514	2515	-
2515	2516	-
2516	2517	-

ТЕКСТОВОЕ ОПИСАНИЕ
местоположения границ населенных пунктов, территориальных зон

Прохождение границы		Описание прохождения границы
от точки	до точки	
1	2	3
2517	2518	-
2518	2519	-
2519	2520	-
2520	2521	-
2521	2522	-
2522	2523	-
2523	2524	-
2524	2525	-
2525	2526	-
2526	2527	-
2527	2528	-
2528	2529	-
2529	2530	-
2530	2531	-
2531	2532	-
2532	2533	-
2533	2534	-
2534	2535	-
2535	2536	-
2536	2537	-
2537	2538	-
2538	2539	-
2539	2540	-
2540	2541	-
2541	2542	-
2542	2543	-
2543	2544	-
2544	2545	-
2545	2546	-
2546	2547	-
2547	2548	-
2548	2549	-
2549	2550	-
2550	2551	-
2551	2552	-
2552	2553	-
2553	2554	-

ТЕКСТОВОЕ ОПИСАНИЕ
местоположения границ населенных пунктов, территориальных зон

Прохождение границы		Описание прохождения границы
от точки	до точки	
1	2	
2554	2555	-
2555	2556	-
2556	2557	-
2557	2558	-
2558	2559	-
2559	2560	-
2560	2561	-
2561	2562	-
2562	2563	-
2563	2564	-
2564	2565	-
2565	2566	-
2566	2567	-
2567	2568	-
2568	2569	-
2569	2570	-
2570	2571	-
2571	2572	-
2572	2573	-
2573	2574	-
2574	2575	-
2575	2576	-
2576	2577	-
2577	2578	-
2578	2579	-
2579	2580	-
2580	2581	-
2581	2476	-
2582	2583	-
2583	2584	-
2584	2585	-
2585	2586	-
2586	2587	-
2587	2588	-
2588	2589	-
2589	2590	-
2590	2591	-

ТЕКСТОВОЕ ОПИСАНИЕ
местоположения границ населенных пунктов, территориальных зон

Прохождение границы		Описание прохождения границы
от точки	до точки	
1	2	
2591	2592	-
2592	2593	-
2593	2594	-
2594	2595	-
2595	2596	-
2596	2597	-
2597	2598	-
2598	2599	-
2599	2600	-
2600	2601	-
2601	2602	-
2602	2603	-
2603	2604	-
2604	2605	-
2605	2606	-
2606	2607	-
2607	2608	-
2608	2609	-
2609	2610	-
2610	2611	-
2611	2612	-
2612	2613	-
2613	2614	-
2614	2615	-
2615	2616	-
2616	2617	-
2617	2618	-
2618	2619	-
2619	2620	-
2620	2621	-
2621	2622	-
2622	2623	-
2623	2624	-
2624	2625	-
2625	2626	-
2626	2627	-
2627	2628	-

ТЕКСТОВОЕ ОПИСАНИЕ
местоположения границ населенных пунктов, территориальных зон

Прохождение границы		Описание прохождения границы
от точки	до точки	
1	2	
2628	2629	-
2629	2630	-
2630	2631	-
2631	2632	-
2632	2633	-
2633	2634	-
2634	2635	-
2635	2636	-
2636	2637	-
2637	2638	-
2638	2639	-
2639	2640	-
2640	2641	-
2641	2642	-
2642	2643	-
2643	2644	-
2644	2645	-
2645	2646	-
2646	2647	-
2647	2648	-
2648	2649	-
2649	2650	-
2650	2651	-
2651	2652	-
2652	2653	-
2653	2654	-
2654	2655	-
2655	2656	-
2656	2657	-
2657	2658	-
2658	2659	-
2659	2660	-
2660	2661	-
2661	2662	-
2662	2663	-
2663	2664	-
2664	2665	-

ТЕКСТОВОЕ ОПИСАНИЕ
местоположения границ населенных пунктов, территориальных зон

Прохождение границы		Описание прохождения границы
от точки	до точки	
1	2	3
2665	2666	-
2666	2667	-
2667	2668	-
2668	2669	-
2669	2670	-
2670	2671	-
2671	2672	-
2672	2673	-
2673	2674	-
2674	2675	-
2675	2676	-
2676	2677	-
2677	2678	-
2678	2679	-
2679	2680	-
2680	2681	-
2681	2682	-
2682	2683	-
2683	2684	-
2684	2685	-
2685	2582	-
2686	2687	-
2687	2688	-
2688	2689	-
2689	2690	-
2690	2691	-
2691	2692	-
2692	2693	-
2693	2694	-
2694	2695	-
2695	2696	-
2696	2697	-
2697	2698	-
2698	2699	-
2699	2700	-
2700	2701	-
2701	2702	-

ТЕКСТОВОЕ ОПИСАНИЕ
местоположения границ населенных пунктов, территориальных зон

Прохождение границы		Описание прохождения границы
от точки	до точки	
1	2	
2702	2703	-
2703	2704	-
2704	2705	-
2705	2706	-
2706	2707	-
2707	2708	-
2708	2709	-
2709	2710	-
2710	2711	-
2711	2712	-
2712	2713	-
2713	2714	-
2714	2715	-
2715	2716	-
2716	2717	-
2717	2686	-
2718	2719	-
2719	2720	-
2720	2721	-
2721	2722	-
2722	2723	-
2723	2724	-
2724	2725	-
2725	2726	-
2726	2727	-
2727	2728	-
2728	2729	-
2729	2730	-
2730	2731	-
2731	2732	-
2732	2733	-
2733	2734	-
2734	2735	-
2735	2736	-
2736	2737	-
2737	2738	-
2738	2739	-

ТЕКСТОВОЕ ОПИСАНИЕ
местоположения границ населенных пунктов, территориальных зон

Прохождение границы		Описание прохождения границы
от точки	до точки	
1	2	3
2739	2740	-
2740	2741	-
2741	2742	-
2742	2743	-
2743	2744	-
2744	2745	-
2745	2746	-
2746	2747	-
2747	2748	-
2748	2749	-
2749	2750	-
2750	2751	-
2751	2752	-
2752	2753	-
2753	2754	-
2754	2755	-
2755	2756	-
2756	2757	-
2757	2758	-
2758	2759	-
2759	2760	-
2760	2761	-
2761	2762	-
2762	2763	-
2763	2764	-
2764	2765	-
2765	2766	-
2766	2767	-
2767	2768	-
2768	2769	-
2769	2770	-
2770	2771	-
2771	2772	-
2772	2773	-
2773	2774	-
2774	2775	-
2775	2776	-

ТЕКСТОВОЕ ОПИСАНИЕ
местоположения границ населенных пунктов, территориальных зон

Прохождение границы		Описание прохождения границы
от точки	до точки	
1	2	
2776	2777	-
2777	2778	-
2778	2779	-
2779	2780	-
2780	2781	-
2781	2782	-
2782	2783	-
2783	2784	-
2784	2785	-
2785	2718	-
2786	2787	-
2787	2788	-
2788	2789	-
2789	2790	-
2790	2791	-
2791	2792	-
2792	2793	-
2793	2794	-
2794	2795	-
2795	2796	-
2796	2797	-
2797	2798	-
2798	2799	-
2799	2800	-
2800	2801	-
2801	2802	-
2802	2803	-
2803	2804	-
2804	2805	-
2805	2806	-
2806	2807	-
2807	2808	-
2808	2809	-
2809	2810	-
2810	2811	-
2811	2812	-
2812	2813	-

ТЕКСТОВОЕ ОПИСАНИЕ
местоположения границ населенных пунктов, территориальных зон

Прохождение границы		Описание прохождения границы
от точки	до точки	
1	2	3
2813	2814	-
2814	2815	-
2815	2816	-
2816	2817	-
2817	2818	-
2818	2819	-
2819	2820	-
2820	2821	-
2821	2822	-
2822	2823	-
2823	2824	-
2824	2825	-
2825	2826	-
2826	2827	-
2827	2828	-
2828	2829	-
2829	2830	-
2830	2831	-
2831	2832	-
2832	2833	-
2833	2834	-
2834	2835	-
2835	2836	-
2836	2837	-
2837	2838	-
2838	2839	-
2839	2840	-
2840	2841	-
2841	2842	-
2842	2843	-
2843	2844	-
2844	2845	-
2845	2846	-
2846	2847	-
2847	2848	-
2848	2849	-
2849	2850	-

ТЕКСТОВОЕ ОПИСАНИЕ
местоположения границ населенных пунктов, территориальных зон

Прохождение границы		Описание прохождения границы
от точки	до точки	
1	2	3
2850	2786	-
2851	2852	-
2852	2853	-
2853	2854	-
2854	2855	-
2855	2856	-
2856	2857	-
2857	2858	-
2858	2859	-
2859	2860	-
2860	2861	-
2861	2862	-
2862	2863	-
2863	2864	-
2864	2865	-
2865	2866	-
2866	2867	-
2867	2868	-
2868	2869	-
2869	2870	-
2870	2871	-
2871	2872	-
2872	2873	-
2873	2874	-
2874	2875	-
2875	2876	-
2876	2877	-
2877	2878	-
2878	2879	-
2879	2880	-
2880	2881	-
2881	2882	-
2882	2883	-
2883	2884	-
2884	2885	-
2885	2886	-
2886	2887	-

ТЕКСТОВОЕ ОПИСАНИЕ
местоположения границ населенных пунктов, территориальных зон

Прохождение границы		Описание прохождения границы
от точки	до точки	
1	2	
2887	2888	-
2888	2889	-
2889	2890	-
2890	2891	-
2891	2892	-
2892	2893	-
2893	2894	-
2894	2895	-
2895	2896	-
2896	2897	-
2897	2898	-
2898	2899	-
2899	2900	-
2900	2901	-
2901	2902	-
2902	2903	-
2903	2904	-
2904	2905	-
2905	2906	-
2906	2907	-
2907	2908	-
2908	2909	-
2909	2910	-
2910	2911	-
2911	2912	-
2912	2913	-
2913	2914	-
2914	2915	-
2915	2916	-
2916	2917	-
2917	2918	-
2918	2919	-
2919	2920	-
2920	2921	-
2921	2922	-
2922	2923	-
2923	2924	-

ТЕКСТОВОЕ ОПИСАНИЕ
местоположения границ населенных пунктов, территориальных зон

Прохождение границы		Описание прохождения границы
от точки	до точки	
1	2	3
2924	2925	-
2925	2926	-
2926	2927	-
2927	2928	-
2928	2851	-
2929	2930	-
2930	2931	-
2931	2932	-
2932	2933	-
2933	2934	-
2934	2935	-
2935	2936	-
2936	2937	-
2937	2938	-
2938	2939	-
2939	2940	-
2940	2941	-
2941	2942	-
2942	2943	-
2943	2944	-
2944	2945	-
2945	2946	-
2946	2947	-
2947	2948	-
2948	2949	-
2949	2950	-
2950	2929	-
2951	2952	-
2952	2953	-
2953	2954	-
2954	2955	-
2955	2956	-
2956	2957	-
2957	2958	-
2958	2959	-
2959	2960	-
2960	2961	-

ТЕКСТОВОЕ ОПИСАНИЕ
местоположения границ населенных пунктов, территориальных зон

Прохождение границы		Описание прохождения границы
от точки	до точки	
1	2	
2961	2962	-
2962	2963	-
2963	2964	-
2964	2965	-
2965	2966	-
2966	2967	-
2967	2968	-
2968	2969	-
2969	2970	-
2970	2971	-
2971	2972	-
2972	2973	-
2973	2974	-
2974	2951	-
2975	2976	-
2976	2977	-
2977	2978	-
2978	2979	-
2979	2980	-
2980	2981	-
2981	2982	-
2982	2983	-
2983	2984	-
2984	2985	-
2985	2986	-
2986	2987	-
2987	2988	-
2988	2989	-
2989	2990	-
2990	2991	-
2991	2992	-
2992	2993	-
2993	2994	-
2994	2995	-
2995	2996	-
2996	2997	-
2997	2998	-

ТЕКСТОВОЕ ОПИСАНИЕ
местоположения границ населенных пунктов, территориальных зон

Прохождение границы		Описание прохождения границы
от точки	до точки	
1	2	3
2998	2999	-
2999	3000	-
3000	3001	-
3001	3002	-
3002	3003	-
3003	3004	-
3004	3005	-
3005	3006	-
3006	3007	-
3007	3008	-
3008	3009	-
3009	3010	-
3010	3011	-
3011	3012	-
3012	3013	-
3013	3014	-
3014	3015	-
3015	3016	-
3016	3017	-
3017	3018	-
3018	3019	-
3019	3020	-
3020	3021	-
3021	3022	-
3022	3023	-
3023	3024	-
3024	3025	-
3025	3026	-
3026	3027	-
3027	3028	-
3028	3029	-
3029	3030	-
3030	3031	-
3031	3032	-
3032	3033	-
3033	3034	-
3034	3035	-

ТЕКСТОВОЕ ОПИСАНИЕ
местоположения границ населенных пунктов, территориальных зон

Прохождение границы		Описание прохождения границы
от точки	до точки	
1	2	
3035	3036	-
3036	3037	-
3037	3038	-
3038	3039	-
3039	3040	-
3040	3041	-
3041	3042	-
3042	3043	-
3043	3044	-
3044	3045	-
3045	3046	-
3046	3047	-
3047	3048	-
3048	3049	-
3049	3050	-
3050	3051	-
3051	3052	-
3052	3053	-
3053	3054	-
3054	3055	-
3055	3056	-
3056	3057	-
3057	3058	-
3058	3059	-
3059	3060	-
3060	3061	-
3061	3062	-
3062	3063	-
3063	3064	-
3064	3065	-
3065	3066	-
3066	3067	-
3067	3068	-
3068	3069	-
3069	3070	-
3070	3071	-
3071	3072	-

ТЕКСТОВОЕ ОПИСАНИЕ
местоположения границ населенных пунктов, территориальных зон

Прохождение границы		Описание прохождения границы
от точки	до точки	
1	2	
3072	3073	-
3073	3074	-
3074	3075	-
3075	3076	-
3076	3077	-
3077	3078	-
3078	3079	-
3079	3080	-
3080	3081	-
3081	3082	-
3082	3083	-
3083	3084	-
3084	3085	-
3085	3086	-
3086	3087	-
3087	3088	-
3088	3089	-
3089	3090	-
3090	3091	-
3091	3092	-
3092	3093	-
3093	3094	-
3094	3095	-
3095	3096	-
3096	3097	-
3097	3098	-
3098	3099	-
3099	3100	-
3100	3101	-
3101	3102	-
3102	3103	-
3103	3104	-
3104	3105	-
3105	3106	-
3106	3107	-
3107	3108	-
3108	3109	-

ТЕКСТОВОЕ ОПИСАНИЕ
местоположения границ населенных пунктов, территориальных зон

Прохождение границы		Описание прохождения границы
от точки	до точки	
1	2	
3109	3110	-
3110	3111	-
3111	3112	-
3112	3113	-
3113	3114	-
3114	3115	-
3115	3116	-
3116	3117	-
3117	3118	-
3118	3119	-
3119	3120	-
3120	3121	-
3121	3122	-
3122	3123	-
3123	3124	-
3124	3125	-
3125	3126	-
3126	3127	-
3127	3128	-
3128	3129	-
3129	3130	-
3130	3131	-
3131	3132	-
3132	3133	-
3133	3134	-
3134	3135	-
3135	3136	-
3136	3137	-
3137	3138	-
3138	3139	-
3139	3140	-
3140	3141	-
3141	3142	-
3142	3143	-
3143	3144	-
3144	3145	-
3145	3146	-

ТЕКСТОВОЕ ОПИСАНИЕ
местоположения границ населенных пунктов, территориальных зон

Прохождение границы		Описание прохождения границы
от точки	до точки	
1	2	
3146	3147	-
3147	3148	-
3148	3149	-
3149	3150	-
3150	3151	-
3151	3152	-
3152	3153	-
3153	3154	-
3154	3155	-
3155	3156	-
3156	3157	-
3157	3158	-
3158	3159	-
3159	3160	-
3160	3161	-
3161	3162	-
3162	3163	-
3163	3164	-
3164	3165	-
3165	3166	-
3166	3167	-
3167	3168	-
3168	3169	-
3169	3170	-
3170	3171	-
3171	3172	-
3172	3173	-
3173	3174	-
3174	3175	-
3175	3176	-
3176	3177	-
3177	3178	-
3178	3179	-
3179	3180	-
3180	3181	-
3181	3182	-
3182	3183	-

ТЕКСТОВОЕ ОПИСАНИЕ
местоположения границ населенных пунктов, территориальных зон

Прохождение границы		Описание прохождения границы
от точки	до точки	
1	2	3
3183	3184	-
3184	3185	-
3185	3186	-
3186	3187	-
3187	3188	-
3188	3189	-
3189	3190	-
3190	3191	-
3191	3192	-
3192	3193	-
3193	3194	-
3194	3195	-
3195	3196	-
3196	3197	-
3197	3198	-
3198	3199	-
3199	3200	-
3200	3201	-
3201	3202	-
3202	3203	-
3203	3204	-
3204	3205	-
3205	3206	-
3206	3207	-
3207	3208	-
3208	3209	-
3209	3210	-
3210	3211	-
3211	3212	-
3212	3213	-
3213	3214	-
3214	3215	-
3215	3216	-
3216	3217	-
3217	3218	-
3218	3219	-
3219	3220	-

ТЕКСТОВОЕ ОПИСАНИЕ
местоположения границ населенных пунктов, территориальных зон

Прохождение границы		Описание прохождения границы
от точки	до точки	
1	2	
3220	3221	-
3221	3222	-
3222	3223	-
3223	3224	-
3224	3225	-
3225	3226	-
3226	3227	-
3227	3228	-
3228	3229	-
3229	3230	-
3230	3231	-
3231	3232	-
3232	3233	-
3233	3234	-
3234	3235	-
3235	3236	-
3236	3237	-
3237	3238	-
3238	3239	-
3239	3240	-
3240	3241	-
3241	3242	-
3242	3243	-
3243	3244	-
3244	3245	-
3245	3246	-
3246	3247	-
3247	3248	-
3248	3249	-
3249	3250	-
3250	3251	-
3251	3252	-
3252	3253	-
3253	3254	-
3254	3255	-
3255	3256	-
3256	3257	-

ТЕКСТОВОЕ ОПИСАНИЕ
местоположения границ населенных пунктов, территориальных зон

Прохождение границы		Описание прохождения границы
от точки	до точки	
1	2	3
3257	3258	-
3258	3259	-
3259	3260	-
3260	3261	-
3261	3262	-
3262	3263	-
3263	3264	-
3264	3265	-
3265	3266	-
3266	3267	-
3267	3268	-
3268	3269	-
3269	3270	-
3270	3271	-
3271	3272	-
3272	3273	-
3273	3274	-
3274	3275	-
3275	3276	-
3276	3277	-
3277	3278	-
3278	3279	-
3279	3280	-
3280	3281	-
3281	3282	-
3282	3283	-
3283	3284	-
3284	3285	-
3285	3286	-
3286	3287	-
3287	3288	-
3288	3289	-
3289	3290	-
3290	3291	-
3291	3292	-
3292	3293	-
3293	3294	-

ТЕКСТОВОЕ ОПИСАНИЕ
местоположения границ населенных пунктов, территориальных зон

Прохождение границы		Описание прохождения границы
от точки	до точки	
1	2	
3294	3295	-
3295	3296	-
3296	3297	-
3297	3298	-
3298	3299	-
3299	3300	-
3300	3301	-
3301	3302	-
3302	3303	-
3303	3304	-
3304	3305	-
3305	3306	-
3306	3307	-
3307	3308	-
3308	3309	-
3309	3310	-
3310	3311	-
3311	3312	-
3312	3313	-
3313	3314	-
3314	3315	-
3315	3316	-
3316	3317	-
3317	3318	-
3318	3319	-
3319	3320	-
3320	3321	-
3321	3322	-
3322	3323	-
3323	3324	-
3324	3325	-
3325	3326	-
3326	3327	-
3327	3328	-
3328	3329	-
3329	3330	-
3330	3331	-

ТЕКСТОВОЕ ОПИСАНИЕ
местоположения границ населенных пунктов, территориальных зон

Прохождение границы		Описание прохождения границы
от точки	до точки	
1	2	
3331	3332	-
3332	3333	-
3333	3334	-
3334	3335	-
3335	3336	-
3336	3337	-
3337	3338	-
3338	3339	-
3339	3340	-
3340	3341	-
3341	3342	-
3342	3343	-
3343	3344	-
3344	3345	-
3345	3346	-
3346	3347	-
3347	3348	-
3348	3349	-
3349	3350	-
3350	3351	-
3351	3352	-
3352	3353	-
3353	3354	-
3354	3355	-
3355	3356	-
3356	3357	-
3357	3358	-
3358	3359	-
3359	3360	-
3360	3361	-
3361	3362	-
3362	3363	-
3363	3364	-
3364	3365	-
3365	3366	-
3366	3367	-
3367	3368	-

ТЕКСТОВОЕ ОПИСАНИЕ
местоположения границ населенных пунктов, территориальных зон

Прохождение границы		Описание прохождения границы
от точки	до точки	
1	2	
3368	3369	-
3369	3370	-
3370	3371	-
3371	3372	-
3372	3373	-
3373	3374	-
3374	3375	-
3375	3376	-
3376	3377	-
3377	3378	-
3378	3379	-
3379	3380	-
3380	3381	-
3381	3382	-
3382	3383	-
3383	3384	-
3384	3385	-
3385	3386	-
3386	3387	-
3387	3388	-
3388	3389	-
3389	3390	-
3390	3391	-
3391	3392	-
3392	3393	-
3393	3394	-
3394	3395	-
3395	3396	-
3396	3397	-
3397	3398	-
3398	3399	-
3399	3400	-
3400	3401	-
3401	3402	-
3402	3403	-
3403	3404	-
3404	3405	-

ТЕКСТОВОЕ ОПИСАНИЕ
местоположения границ населенных пунктов, территориальных зон

Прохождение границы		Описание прохождения границы
от точки	до точки	
1	2	3
3405	3406	-
3406	3407	-
3407	3408	-
3408	3409	-
3409	3410	-
3410	3411	-
3411	3412	-
3412	3413	-
3413	3414	-
3414	3415	-
3415	3416	-
3416	3417	-
3417	3418	-
3418	3419	-
3419	3420	-
3420	3421	-
3421	3422	-
3422	3423	-
3423	3424	-
3424	3425	-
3425	3426	-
3426	3427	-
3427	3428	-
3428	3429	-
3429	3430	-
3430	3431	-
3431	3432	-
3432	3433	-
3433	3434	-
3434	3435	-
3435	3436	-
3436	3437	-
3437	3438	-
3438	3439	-
3439	3440	-
3440	3441	-
3441	3442	-

ТЕКСТОВОЕ ОПИСАНИЕ
местоположения границ населенных пунктов, территориальных зон

Прохождение границы		Описание прохождения границы
от точки	до точки	
1	2	3
3442	3443	-
3443	3444	-
3444	3445	-
3445	3446	-
3446	3447	-
3447	3448	-
3448	3449	-
3449	3450	-
3450	3451	-
3451	3452	-
3452	3453	-
3453	3454	-
3454	3455	-
3455	3456	-
3456	3457	-
3457	3458	-
3458	3459	-
3459	3460	-
3460	3461	-
3461	3462	-
3462	3463	-
3463	3464	-
3464	3465	-
3465	3466	-
3466	3467	-
3467	3468	-
3468	3469	-
3469	3470	-
3470	3471	-
3471	3472	-
3472	3473	-
3473	3474	-
3474	3475	-
3475	3476	-
3476	3477	-
3477	3478	-
3478	3479	-

ТЕКСТОВОЕ ОПИСАНИЕ
местоположения границ населенных пунктов, территориальных зон

Прохождение границы		Описание прохождения границы
от точки	до точки	
1	2	
3479	3480	-
3480	3481	-
3481	3482	-
3482	3483	-
3483	3484	-
3484	3485	-
3485	3486	-
3486	3487	-
3487	3488	-
3488	3489	-
3489	3490	-
3490	3491	-
3491	3492	-
3492	3493	-
3493	3494	-
3494	3495	-
3495	3496	-
3496	3497	-
3497	3498	-
3498	3499	-
3499	3500	-
3500	3501	-
3501	3502	-
3502	3503	-
3503	3504	-
3504	3505	-
3505	3506	-
3506	3507	-
3507	3508	-
3508	3509	-
3509	3510	-
3510	3511	-
3511	3512	-
3512	3513	-
3513	3514	-
3514	3515	-
3515	3516	-

ТЕКСТОВОЕ ОПИСАНИЕ
местоположения границ населенных пунктов, территориальных зон

Прохождение границы		Описание прохождения границы
от точки	до точки	
1	2	3
3516	3517	-
3517	3518	-
3518	3519	-
3519	3520	-
3520	3521	-
3521	3522	-
3522	3523	-
3523	3524	-
3524	3525	-
3525	3526	-
3526	3527	-
3527	3528	-
3528	3529	-
3529	3530	-
3530	3531	-
3531	2975	-
3532	3533	-
3533	3534	-
3534	3535	-
3535	3536	-
3536	3537	-
3537	3538	-
3538	3539	-
3539	3540	-
3540	3541	-
3541	3542	-
3542	3543	-
3543	3544	-
3544	3545	-
3545	3546	-
3546	3547	-
3547	3548	-
3548	3549	-
3549	3550	-
3550	3551	-
3551	3552	-
3552	3553	-

ТЕКСТОВОЕ ОПИСАНИЕ
местоположения границ населенных пунктов, территориальных зон

Прохождение границы		Описание прохождения границы
от точки	до точки	
1	2	3
3553	3554	-
3554	3555	-
3555	3556	-
3556	3557	-
3557	3558	-
3558	3559	-
3559	3560	-
3560	3561	-
3561	3562	-
3562	3563	-
3563	3564	-
3564	3565	-
3565	3566	-
3566	3567	-
3567	3568	-
3568	3569	-
3569	3570	-
3570	3571	-
3571	3572	-
3572	3573	-
3573	3574	-
3574	3575	-
3575	3576	-
3576	3577	-
3577	3578	-
3578	3579	-
3579	3580	-
3580	3581	-
3581	3582	-
3582	3583	-
3583	3584	-
3584	3585	-
3585	3586	-
3586	3587	-
3587	3588	-
3588	3589	-
3589	3590	-

ТЕКСТОВОЕ ОПИСАНИЕ
местоположения границ населенных пунктов, территориальных зон

Прохождение границы		Описание прохождения границы
от точки	до точки	
1	2	3
3590	3591	-
3591	3592	-
3592	3593	-
3593	3594	-
3594	3595	-
3595	3596	-
3596	3597	-
3597	3598	-
3598	3599	-
3599	3600	-
3600	3601	-
3601	3602	-
3602	3603	-
3603	3604	-
3604	3605	-
3605	3606	-
3606	3607	-
3607	3608	-
3608	3609	-
3609	3610	-
3610	3611	-
3611	3612	-
3612	3613	-
3613	3614	-
3614	3615	-
3615	3616	-
3616	3617	-
3617	3618	-
3618	3619	-
3619	3620	-
3620	3621	-
3621	3622	-
3622	3623	-
3623	3624	-
3624	3625	-
3625	3626	-
3626	3627	-

ТЕКСТОВОЕ ОПИСАНИЕ
местоположения границ населенных пунктов, территориальных зон

Прохождение границы		Описание прохождения границы
от точки	до точки	
1	2	3
3627	3628	-
3628	3629	-
3629	3630	-
3630	3631	-
3631	3632	-
3632	3633	-
3633	3634	-
3634	3635	-
3635	3636	-
3636	3637	-
3637	3638	-
3638	3639	-
3639	3640	-
3640	3641	-
3641	3642	-
3642	3643	-
3643	3644	-
3644	3645	-
3645	3646	-
3646	3647	-
3647	3648	-
3648	3649	-
3649	3650	-
3650	3651	-
3651	3652	-
3652	3653	-
3653	3654	-
3654	3655	-
3655	3656	-
3656	3657	-
3657	3658	-
3658	3659	-
3659	3660	-
3660	3661	-
3661	3662	-
3662	3663	-
3663	3664	-

ТЕКСТОВОЕ ОПИСАНИЕ
местоположения границ населенных пунктов, территориальных зон

Прохождение границы		Описание прохождения границы
от точки	до точки	
1	2	
3664	3665	-
3665	3666	-
3666	3667	-
3667	3668	-
3668	3669	-
3669	3670	-
3670	3671	-
3671	3672	-
3672	3673	-
3673	3674	-
3674	3675	-
3675	3676	-
3676	3677	-
3677	3678	-
3678	3679	-
3679	3680	-
3680	3681	-
3681	3682	-
3682	3683	-
3683	3532	-
3684	3685	-
3685	3686	-
3686	3687	-
3687	3688	-
3688	3689	-
3689	3690	-
3690	3691	-
3691	3692	-
3692	3693	-
3693	3694	-
3694	3695	-
3695	3696	-
3696	3697	-
3697	3698	-
3698	3699	-
3699	3700	-
3700	3701	-

ТЕКСТОВОЕ ОПИСАНИЕ
местоположения границ населенных пунктов, территориальных зон

Прохождение границы		Описание прохождения границы
от точки	до точки	
1	2	
3701	3702	-
3702	3703	-
3703	3704	-
3704	3705	-
3705	3706	-
3706	3707	-
3707	3708	-
3708	3709	-
3709	3710	-
3710	3711	-
3711	3712	-
3712	3713	-
3713	3714	-
3714	3715	-
3715	3716	-
3716	3717	-
3717	3718	-
3718	3719	-
3719	3720	-
3720	3721	-
3721	3722	-
3722	3723	-
3723	3724	-
3724	3725	-
3725	3726	-
3726	3727	-
3727	3728	-
3728	3729	-
3729	3730	-
3730	3731	-
3731	3732	-
3732	3733	-
3733	3734	-
3734	3735	-
3735	3736	-
3736	3737	-
3737	3738	-

ТЕКСТОВОЕ ОПИСАНИЕ
местоположения границ населенных пунктов, территориальных зон

Прохождение границы		Описание прохождения границы
от точки	до точки	
1	2	
3738	3739	-
3739	3740	-
3740	3741	-
3741	3742	-
3742	3743	-
3743	3744	-
3744	3745	-
3745	3746	-
3746	3747	-
3747	3748	-
3748	3749	-
3749	3750	-
3750	3751	-
3751	3684	-
3752	3753	-
3753	3754	-
3754	3755	-
3755	3756	-
3756	3757	-
3757	3758	-
3758	3759	-
3759	3760	-
3760	3761	-
3761	3762	-
3762	3763	-
3763	3764	-
3764	3765	-
3765	3766	-
3766	3767	-
3767	3768	-
3768	3769	-
3769	3770	-
3770	3771	-
3771	3772	-
3772	3773	-
3773	3774	-
3774	3775	-

ТЕКСТОВОЕ ОПИСАНИЕ
местоположения границ населенных пунктов, территориальных зон

Прохождение границы		Описание прохождения границы
от точки	до точки	
1	2	
3775	3776	-
3776	3777	-
3777	3778	-
3778	3779	-
3779	3780	-
3780	3781	-
3781	3782	-
3782	3783	-
3783	3784	-
3784	3785	-
3785	3786	-
3786	3787	-
3787	3788	-
3788	3789	-
3789	3790	-
3790	3791	-
3791	3792	-
3792	3793	-
3793	3794	-
3794	3795	-
3795	3796	-
3796	3797	-
3797	3798	-
3798	3799	-
3799	3800	-
3800	3801	-
3801	3802	-
3802	3803	-
3803	3804	-
3804	3805	-
3805	3806	-
3806	3807	-
3807	3808	-
3808	3809	-
3809	3752	-
3810	3811	-
3811	3812	-

ТЕКСТОВОЕ ОПИСАНИЕ
местоположения границ населенных пунктов, территориальных зон

Прохождение границы		Описание прохождения границы
от точки	до точки	
1	2	3
3812	3813	-
3813	3814	-
3814	3815	-
3815	3816	-
3816	3817	-
3817	3818	-
3818	3819	-
3819	3820	-
3820	3821	-
3821	3822	-
3822	3823	-
3823	3824	-
3824	3825	-
3825	3826	-
3826	3827	-
3827	3828	-
3828	3829	-
3829	3830	-
3830	3831	-
3831	3832	-
3832	3833	-
3833	3834	-
3834	3835	-
3835	3836	-
3836	3837	-
3837	3838	-
3838	3839	-
3839	3840	-
3840	3841	-
3841	3842	-
3842	3843	-
3843	3844	-
3844	3845	-
3845	3846	-
3846	3847	-
3847	3848	-
3848	3849	-

ТЕКСТОВОЕ ОПИСАНИЕ
местоположения границ населенных пунктов, территориальных зон

Прохождение границы		Описание прохождения границы
от точки	до точки	
1	2	
3849	3850	-
3850	3851	-
3851	3852	-
3852	3810	-
3853	3854	-
3854	3855	-
3855	3856	-
3856	3857	-
3857	3858	-
3858	3859	-
3859	3860	-
3860	3861	-
3861	3862	-
3862	3863	-
3863	3864	-
3864	3865	-
3865	3866	-
3866	3867	-
3867	3868	-
3868	3869	-
3869	3870	-
3870	3871	-
3871	3872	-
3872	3873	-
3873	3874	-
3874	3875	-
3875	3876	-
3876	3877	-
3877	3878	-
3878	3879	-
3879	3880	-
3880	3881	-
3881	3882	-
3882	3883	-
3883	3884	-
3884	3885	-
3885	3886	-

ТЕКСТОВОЕ ОПИСАНИЕ
местоположения границ населенных пунктов, территориальных зон

Прохождение границы		Описание прохождения границы
от точки	до точки	
1	2	3
3886	3887	-
3887	3853	-
3888	3889	-
3889	3890	-
3890	3891	-
3891	3892	-
3892	3893	-
3893	3894	-
3894	3895	-
3895	3896	-
3896	3897	-
3897	3898	-
3898	3899	-
3899	3900	-
3900	3901	-
3901	3902	-
3902	3903	-
3903	3904	-
3904	3905	-
3905	3906	-
3906	3907	-
3907	3908	-
3908	3909	-
3909	3910	-
3910	3911	-
3911	3912	-
3912	3913	-
3913	3914	-
3914	3915	-
3915	3916	-
3916	3917	-
3917	3918	-
3918	3919	-
3919	3920	-
3920	3921	-
3921	3922	-
3922	3923	-

ТЕКСТОВОЕ ОПИСАНИЕ
местоположения границ населенных пунктов, территориальных зон

Прохождение границы		Описание прохождения границы
от точки	до точки	
1	2	3
3923	3924	-
3924	3925	-
3925	3926	-
3926	3927	-
3927	3928	-
3928	3929	-
3929	3888	-
3930	3931	-
3931	3932	-
3932	3933	-
3933	3934	-
3934	3935	-
3935	3936	-
3936	3937	-
3937	3938	-
3938	3939	-
3939	3940	-
3940	3941	-
3941	3942	-
3942	3943	-
3943	3944	-
3944	3945	-
3945	3946	-
3946	3947	-
3947	3948	-
3948	3949	-
3949	3950	-
3950	3951	-
3951	3952	-
3952	3953	-
3953	3954	-
3954	3955	-
3955	3956	-
3956	3957	-
3957	3958	-
3958	3959	-
3959	3960	-

ТЕКСТОВОЕ ОПИСАНИЕ
местоположения границ населенных пунктов, территориальных зон

Прохождение границы		Описание прохождения границы
от точки	до точки	
1	2	3
3960	3961	-
3961	3962	-
3962	3963	-
3963	3964	-
3964	3965	-
3965	3966	-
3966	3967	-
3967	3968	-
3968	3969	-
3969	3970	-
3970	3971	-
3971	3972	-
3972	3973	-
3973	3974	-
3974	3975	-
3975	3976	-
3976	3977	-
3977	3978	-
3978	3979	-
3979	3980	-
3980	3981	-
3981	3982	-
3982	3983	-
3983	3984	-
3984	3985	-
3985	3986	-
3986	3987	-
3987	3988	-
3988	3989	-
3989	3990	-
3990	3991	-
3991	3930	-
3992	3993	-
3993	3994	-
3994	3995	-
3995	3996	-
3996	3997	-

ТЕКСТОВОЕ ОПИСАНИЕ
местоположения границ населенных пунктов, территориальных зон

Прохождение границы		Описание прохождения границы
от точки	до точки	
1	2	3
3997	3998	-
3998	3999	-
3999	4000	-
4000	4001	-
4001	4002	-
4002	4003	-
4003	4004	-
4004	4005	-
4005	4006	-
4006	4007	-
4007	4008	-
4008	4009	-
4009	4010	-
4010	4011	-
4011	4012	-
4012	4013	-
4013	4014	-
4014	4015	-
4015	4016	-
4016	4017	-
4017	4018	-
4018	3992	-
4019	4020	-
4020	4021	-
4021	4022	-
4022	4023	-
4023	4024	-
4024	4025	-
4025	4026	-
4026	4027	-
4027	4028	-
4028	4029	-
4029	4030	-
4030	4031	-
4031	4032	-
4032	4033	-
4033	4034	-

ТЕКСТОВОЕ ОПИСАНИЕ
местоположения границ населенных пунктов, территориальных зон

Прохождение границы		Описание прохождения границы
от точки	до точки	
1	2	
4034	4035	-
4035	4036	-
4036	4037	-
4037	4038	-
4038	4039	-
4039	4040	-
4040	4041	-
4041	4042	-
4042	4043	-
4043	4044	-
4044	4045	-
4045	4046	-
4046	4047	-
4047	4048	-
4048	4049	-
4049	4050	-
4050	4051	-
4051	4052	-
4052	4053	-
4053	4054	-
4054	4055	-
4055	4056	-
4056	4057	-
4057	4058	-
4058	4059	-
4059	4060	-
4060	4061	-
4061	4062	-
4062	4063	-
4063	4064	-
4064	4065	-
4065	4066	-
4066	4067	-
4067	4068	-
4068	4069	-
4069	4070	-
4070	4019	-

ТЕКСТОВОЕ ОПИСАНИЕ
местоположения границ населенных пунктов, территориальных зон

Прохождение границы		Описание прохождения границы
от точки	до точки	
1	2	
4071	4072	-
4072	4073	-
4073	4074	-
4074	4075	-
4075	4076	-
4076	4077	-
4077	4078	-
4078	4071	-
4079	4080	-
4080	4081	-
4081	4082	-
4082	4083	-
4083	4084	-
4084	4085	-
4085	4086	-
4086	4087	-
4087	4088	-
4088	4089	-
4089	4090	-
4090	4091	-
4091	4092	-
4092	4079	-
4093	4094	-
4094	4095	-
4095	4096	-
4096	4097	-
4097	4098	-
4098	4099	-
4099	4100	-
4100	4101	-
4101	4102	-
4102	4103	-
4103	4104	-
4104	4105	-
4105	4106	-
4106	4107	-
4107	4108	-

ТЕКСТОВОЕ ОПИСАНИЕ
местоположения границ населенных пунктов, территориальных зон

Прохождение границы		Описание прохождения границы
от точки	до точки	
1	2	
4108	4093	-
4109	4110	-
4110	4111	-
4111	4112	-
4112	4113	-
4113	4114	-
4114	4115	-
4115	4116	-
4116	4117	-
4117	4109	-
4118	4119	-
4119	4120	-
4120	4121	-
4121	4122	-
4122	4123	-
4123	4124	-
4124	4125	-
4125	4126	-
4126	4127	-
4127	4128	-
4128	4129	-
4129	4130	-
4130	4131	-
4131	4132	-
4132	4133	-
4133	4134	-
4134	4135	-
4135	4136	-
4136	4137	-
4137	4138	-
4138	4139	-
4139	4140	-
4140	4141	-
4141	4142	-
4142	4143	-
4143	4144	-
4144	4145	-

ТЕКСТОВОЕ ОПИСАНИЕ
местоположения границ населенных пунктов, территориальных зон

Прохождение границы		Описание прохождения границы
от точки	до точки	
1	2	
4145	4146	-
4146	4147	-
4147	4148	-
4148	4149	-
4149	4150	-
4150	4151	-
4151	4152	-
4152	4153	-
4153	4154	-
4154	4155	-
4155	4156	-
4156	4157	-
4157	4158	-
4158	4159	-
4159	4160	-
4160	4161	-
4161	4162	-
4162	4163	-
4163	4164	-
4164	4165	-
4165	4166	-
4166	4167	-
4167	4168	-
4168	4169	-
4169	4170	-
4170	4171	-
4171	4172	-
4172	4173	-
4173	4174	-
4174	4175	-
4175	4176	-
4176	4177	-
4177	4178	-
4178	4179	-
4179	4180	-
4180	4181	-
4181	4182	-

ТЕКСТОВОЕ ОПИСАНИЕ
местоположения границ населенных пунктов, территориальных зон

Прохождение границы		Описание прохождения границы
от точки	до точки	
1	2	3
4182	4183	-
4183	4184	-
4184	4185	-
4185	4186	-
4186	4187	-
4187	4188	-
4188	4118	-
4189	4190	-
4190	4191	-
4191	4192	-
4192	4193	-
4193	4194	-
4194	4195	-
4195	4196	-
4196	4197	-
4197	4198	-
4198	4199	-
4199	4200	-
4200	4201	-
4201	4202	-
4202	4203	-
4203	4189	-

ГРАФИЧЕСКОЕ ОПИСАНИЕ

местоположения границ населенных пунктов, территориальных зон, особо охраняемых природных территорий, зон с особыми условиями использования территории

Зона парков, скверов, садов, бульваров, отдыха

(наименование объекта, местоположение границ которого описано (далее - объект))

Раздел 1

Сведения об объекте

№ п/п	Характеристики объекта	Описание характеристик
1	2	3
1.	Местоположение объекта	Ленинградская область, район Всеволожский, сельское поселение Агалатовское
2.	Площадь объекта +/- величина погрешности определения площади (Р +/- Дельта Р)	1469745 +/- 21216 м ²
3.	Иные характеристики объекта	-

Раздел 2

Сведения о местоположении границ объекта

1. Система координат -

2. Сведения о характерных точках границ объекта

Обозначение характерных точек границ	Координаты, м		Метод определения координат характерной точки	Средняя квадратическая погрешность положения характерной точки (Mt), м	Описание обозначения точки на местности (при наличии)
	X	Y			
1	2	3	4	5	6
-	-	-	-	-	-

3. Сведения о характерных точках части (частей) границы объекта

Обозначение характерных точек части границы	Координаты, м		Метод определения координат характерной точки	Средняя квадратическая погрешность положения характерной точки (Mt), м	Описание обозначения точки на местности (при наличии)
	X	Y			
1	2	3	4	5	6
-	-	-	-	-	-

Раздел 3**Сведения о местоположении измененных (уточненных) границ объекта**

1. Система координат МСК-47, зона 2

2. Сведения о характерных точках границ объекта

Обозначение характерных точек границ	Существующие координаты, м		Измененные (уточненные) координаты, м		Метод определения координат характерной точки	Средняя квадратическая погрешность положения характерной точки (Mt), м	Описание обозначения точки на местности (при наличии)
	X	Y	X	Y			
1	2	3	4	5	6	7	8
1	-	-	466699.99	2214139.19	Картометрический метод	5.0	-
2	-	-	466684.78	2214109.78	Картометрический метод	5.0	-
3	-	-	466655.34	2214067.79	Картометрический метод	5.0	-
4	-	-	466612.47	2214005.50	Картометрический метод	5.0	-
5	-	-	466499.64	2213844.26	Картометрический метод	5.0	-
6	-	-	466389.58	2213724.29	Картометрический метод	5.0	-
7	-	-	466334.35	2213808.05	Картометрический метод	5.0	-
8	-	-	466284.45	2213881.48	Картометрический метод	5.0	-
9	-	-	466279.97	2213888.07	Картометрический метод	5.0	-
10	-	-	466173.43	2213882.08	Картометрический метод	5.0	-
11	-	-	466171.16	2213896.19	Картометрический метод	5.0	-
12	-	-	466083.65	2213886.11	Картометрический метод	5.0	-
13	-	-	466070.89	2213884.59	Картометрический метод	5.0	-
14	-	-	466047.73	2213866.82	Картометрический метод	5.0	-
15	-	-	466016.97	2213843.22	Картометрический метод	5.0	-
16	-	-	466017.78	2213839.60	Картометрический метод	5.0	-
17	-	-	465969.09	2213807.41	Картометрический метод	5.0	-
18	-	-	465911.18	2213769.12	Картометрический метод	5.0	-
19	-	-	465851.16	2213755.02	Картометрический метод	5.0	-
20	-	-	465820.95	2213749.73	Картометрический метод	5.0	-
21	-	-	465816.60	2213748.97	Картометрический метод	5.0	-
22	-	-	465807.80	2213747.45	Картометрический метод	5.0	-

2. Сведения о характерных точках границ объекта							
Обозначение характерных точек границ	Существующие координаты, м		Измененные (уточненные) координаты, м		Метод определения координат характерной точки	Средняя квадратическая погрешность положения характерной точки (Mt), м	Описание обозначения точки на местности (при наличии)
	X	Y	X	Y			
1	2	3	4	5	6	7	8
23	-	-	465886.31	2213311.71	Картометрический метод	5.0	-
24	-	-	465899.38	2213310.35	Картометрический метод	5.0	-
25	-	-	465902.86	2213306.99	Картометрический метод	5.0	-
26	-	-	465919.59	2213303.61	Картометрический метод	5.0	-
27	-	-	465964.91	2213322.56	Картометрический метод	5.0	-
28	-	-	466061.48	2213375.61	Картометрический метод	5.0	-
29	-	-	466118.87	2213396.86	Картометрический метод	5.0	-
30	-	-	466119.18	2213398.88	Картометрический метод	5.0	-
31	-	-	466126.35	2213401.74	Картометрический метод	5.0	-
32	-	-	466146.76	2213405.35	Картометрический метод	5.0	-
33	-	-	466612.20	2213459.41	Картометрический метод	5.0	-
34	-	-	466635.21	2213466.01	Картометрический метод	5.0	-
35	-	-	466677.45	2213467.73	Картометрический метод	5.0	-
36	-	-	466737.49	2213489.84	Картометрический метод	5.0	-
37	-	-	466739.13	2213490.00	Картометрический метод	5.0	-
38	-	-	466745.04	2213490.59	Картометрический метод	5.0	-
39	-	-	466757.73	2213491.86	Картометрический метод	5.0	-
40	-	-	466759.08	2213491.99	Картометрический метод	5.0	-
41	-	-	466805.92	2213496.67	Картометрический метод	5.0	-
42	-	-	466866.96	2213484.13	Картометрический метод	5.0	-
43	-	-	466903.83	2213456.95	Картометрический метод	5.0	-
44	-	-	466975.11	2213598.85	Картометрический метод	5.0	-
45	-	-	466980.28	2213608.81	Картометрический метод	5.0	-
46	-	-	466996.57	2213640.23	Картометрический метод	5.0	-
47	-	-	467039.84	2213723.63	Картометрический метод	5.0	-

2. Сведения о характерных точках границ объекта							
Обозначение характерных точек границ	Существующие координаты, м		Измененные (уточненные) координаты, м		Метод определения координат характерной точки	Средняя квадратическая погрешность положения характерной точки (Mt), м	Описание обозначения точки на местности (при наличии)
	X	Y	X	Y			
1	2	3	4	5	6	7	8
48	-	-	466742.56	2213942.50	Картометрический метод	5.0	-
49	-	-	466793.38	2214105.52	Картометрический метод	5.0	-
1	-	-	466699.99	2214139.19	Картометрический метод	5.0	-
50	-	-	462541.74	2216197.13	Картометрический метод	5.0	-
51	-	-	462426.93	2216121.50	Картометрический метод	5.0	-
52	-	-	462368.00	2216064.53	Картометрический метод	5.0	-
53	-	-	462326.64	2216001.98	Картометрический метод	5.0	-
54	-	-	462323.83	2215998.27	Картометрический метод	5.0	-
55	-	-	462323.04	2215997.85	Картометрический метод	5.0	-
56	-	-	462320.06	2215993.30	Картометрический метод	5.0	-
57	-	-	462315.83	2215987.71	Картометрический метод	5.0	-
58	-	-	462293.25	2215944.95	Картометрический метод	5.0	-
59	-	-	462289.16	2215932.31	Картометрический метод	5.0	-
60	-	-	462265.47	2215883.26	Картометрический метод	5.0	-
61	-	-	462254.82	2215849.62	Картометрический метод	5.0	-
62	-	-	462247.73	2215821.92	Картометрический метод	5.0	-
63	-	-	462237.39	2215791.86	Картометрический метод	5.0	-
64	-	-	462225.77	2215766.44	Картометрический метод	5.0	-
65	-	-	462136.54	2215578.42	Картометрический метод	5.0	-
66	-	-	462138.69	2215577.13	Картометрический метод	5.0	-
67	-	-	462127.04	2215550.80	Картометрический метод	5.0	-
68	-	-	462124.45	2215552.31	Картометрический метод	5.0	-
69	-	-	462098.14	2215501.17	Картометрический метод	5.0	-
70	-	-	462086.39	2215462.59	Картометрический метод	5.0	-
71	-	-	462056.33	2215311.32	Картометрический метод	5.0	-

2. Сведения о характерных точках границ объекта

Обозначение характерных точек границ	Существующие координаты, м		Измененные (уточненные) координаты, м		Метод определения координат характерной точки	Средняя квадратическая погрешность положения характерной точки (Mt), м	Описание обозначения точки на местности (при наличии)
	X	Y	X	Y			
1	2	3	4	5	6	7	8
72	-	-	462057.41	2215278.56	Картометрический метод	5.0	-
73	-	-	462056.79	2215251.56	Картометрический метод	5.0	-
74	-	-	462057.72	2215236.37	Картометрический метод	5.0	-
75	-	-	462060.89	2215231.55	Картометрический метод	5.0	-
76	-	-	462068.58	2215233.38	Картометрический метод	5.0	-
77	-	-	462090.30	2215246.99	Картометрический метод	5.0	-
78	-	-	462088.45	2215250.26	Картометрический метод	5.0	-
79	-	-	462095.58	2215255.06	Картометрический метод	5.0	-
80	-	-	462106.78	2215262.60	Картометрический метод	5.0	-
81	-	-	462181.56	2215310.08	Картометрический метод	5.0	-
82	-	-	462190.77	2215293.90	Картометрический метод	5.0	-
83	-	-	462184.85	2215290.47	Картометрический метод	5.0	-
84	-	-	462199.02	2215270.03	Картометрический метод	5.0	-
85	-	-	462185.61	2215260.91	Картометрический метод	5.0	-
86	-	-	462197.83	2215249.00	Картометрический метод	5.0	-
87	-	-	462206.84	2215238.04	Картометрический метод	5.0	-
88	-	-	462218.83	2215236.97	Картометрический метод	5.0	-
89	-	-	462227.48	2215213.70	Картометрический метод	5.0	-
90	-	-	462219.77	2215208.88	Картометрический метод	5.0	-
91	-	-	462263.32	2215165.02	Картометрический метод	5.0	-
92	-	-	462276.46	2215150.44	Картометрический метод	5.0	-
93	-	-	462318.37	2215122.13	Картометрический метод	5.0	-
94	-	-	462321.64	2215115.67	Картометрический метод	5.0	-
95	-	-	462327.84	2215110.90	Картометрический метод	5.0	-
96	-	-	462331.16	2215103.98	Картометрический метод	5.0	-

2. Сведения о характерных точках границ объекта							
Обозначение характерных точек границ	Существующие координаты, м		Измененные (уточненные) координаты, м		Метод определения координат характерной точки	Средняя квадратическая погрешность положения характерной точки (Mt), м	Описание обозначения точки на местности (при наличии)
	X	Y	X	Y			
1	2	3	4	5	6	7	8
97	-	-	462353.73	2215056.87	Картометрический метод	5.0	-
98	-	-	462341.48	2215039.51	Картометрический метод	5.0	-
99	-	-	462364.29	2215017.36	Картометрический метод	5.0	-
100	-	-	462388.58	2214997.70	Картометрический метод	5.0	-
101	-	-	462412.71	2214988.05	Картометрический метод	5.0	-
102	-	-	462448.75	2214985.57	Картометрический метод	5.0	-
103	-	-	462520.79	2214983.61	Картометрический метод	5.0	-
104	-	-	462548.81	2214983.02	Картометрический метод	5.0	-
105	-	-	462557.28	2214982.34	Картометрический метод	5.0	-
106	-	-	462557.36	2214988.47	Картометрический метод	5.0	-
107	-	-	462559.51	2215004.49	Картометрический метод	5.0	-
108	-	-	462558.57	2215013.68	Картометрический метод	5.0	-
109	-	-	462554.64	2215024.95	Картометрический метод	5.0	-
110	-	-	462545.60	2215042.03	Картометрический метод	5.0	-
111	-	-	462536.85	2215051.12	Картометрический метод	5.0	-
112	-	-	462521.42	2215059.73	Картометрический метод	5.0	-
113	-	-	462508.23	2215061.58	Картометрический метод	5.0	-
114	-	-	462495.84	2215069.05	Картометрический метод	5.0	-
115	-	-	462468.16	2215076.01	Картометрический метод	5.0	-
116	-	-	462449.11	2215074.69	Картометрический метод	5.0	-
117	-	-	462437.72	2215085.34	Картометрический метод	5.0	-
118	-	-	462445.45	2215099.91	Картометрический метод	5.0	-
119	-	-	462445.36	2215114.22	Картометрический метод	5.0	-
120	-	-	462440.81	2215127.45	Картометрический метод	5.0	-
121	-	-	462431.31	2215139.43	Картометрический метод	5.0	-

2. Сведения о характерных точках границ объекта

Обозначение характерных точек границ	Существующие координаты, м		Измененные (уточненные) координаты, м		Метод определения координат характерной точки	Средняя квадратическая погрешность положения характерной точки (Mt), м	Описание обозначения точки на местности (при наличии)
	X	Y	X	Y			
1	2	3	4	5	6	7	8
122	-	-	462417.94	2215149.38	Картометрический метод	5.0	-
123	-	-	462431.25	2215161.41	Картометрический метод	5.0	-
124	-	-	462437.18	2215174.54	Картометрический метод	5.0	-
125	-	-	462437.00	2215187.60	Картометрический метод	5.0	-
126	-	-	462436.09	2215191.35	Картометрический метод	5.0	-
127	-	-	462411.93	2215201.48	Картометрический метод	5.0	-
128	-	-	462452.59	2215241.68	Картометрический метод	5.0	-
129	-	-	462454.56	2215236.12	Картометрический метод	5.0	-
130	-	-	462467.27	2215200.35	Картометрический метод	5.0	-
131	-	-	462472.84	2215184.48	Картометрический метод	5.0	-
132	-	-	462469.19	2215182.41	Картометрический метод	5.0	-
133	-	-	462475.49	2215176.12	Картометрический метод	5.0	-
134	-	-	462481.12	2215158.31	Картометрический метод	5.0	-
135	-	-	462473.53	2215138.63	Картометрический метод	5.0	-
136	-	-	462451.56	2215127.17	Картометрический метод	5.0	-
137	-	-	462473.30	2215100.67	Картометрический метод	5.0	-
138	-	-	462483.54	2215090.39	Картометрический метод	5.0	-
139	-	-	462504.08	2215078.04	Картометрический метод	5.0	-
140	-	-	462508.65	2215084.70	Картометрический метод	5.0	-
141	-	-	462522.57	2215068.12	Картометрический метод	5.0	-
142	-	-	462582.75	2215041.35	Картометрический метод	5.0	-
143	-	-	462577.64	2215023.52	Картометрический метод	5.0	-
144	-	-	462599.82	2215005.88	Картометрический метод	5.0	-
145	-	-	462609.77	2215002.57	Картометрический метод	5.0	-
146	-	-	462620.16	2215005.61	Картометрический метод	5.0	-

2. Сведения о характерных точках границ объекта							
Обозначение характерных точек границ	Существующие координаты, м		Измененные (уточненные) координаты, м		Метод определения координат характерной точки	Средняя квадратическая погрешность положения характерной точки (Mt), м	Описание обозначения точки на местности (при наличии)
	X	Y	X	Y			
1	2	3	4	5	6	7	8
147	-	-	462622.73	2215023.57	Картометрический метод	5.0	-
148	-	-	462621.24	2215057.57	Картометрический метод	5.0	-
149	-	-	462567.55	2215105.28	Картометрический метод	5.0	-
150	-	-	462482.48	2215174.26	Картометрический метод	5.0	-
151	-	-	462467.51	2215202.81	Картометрический метод	5.0	-
152	-	-	462461.10	2215237.66	Картометрический метод	5.0	-
153	-	-	462461.85	2215250.94	Картометрический метод	5.0	-
154	-	-	462465.87	2215267.11	Картометрический метод	5.0	-
155	-	-	462481.60	2215300.55	Картометрический метод	5.0	-
156	-	-	462485.59	2215308.01	Картометрический метод	5.0	-
157	-	-	462487.10	2215310.93	Картометрический метод	5.0	-
158	-	-	462487.73	2215312.01	Картометрический метод	5.0	-
159	-	-	462489.97	2215314.03	Картометрический метод	5.0	-
160	-	-	462492.73	2215314.83	Картометрический метод	5.0	-
161	-	-	462513.30	2215314.09	Картометрический метод	5.0	-
162	-	-	462537.98	2215319.85	Картометрический метод	5.0	-
163	-	-	462567.95	2215319.31	Картометрический метод	5.0	-
164	-	-	462584.52	2215311.07	Картометрический метод	5.0	-
165	-	-	462596.39	2215326.34	Картометрический метод	5.0	-
166	-	-	462591.62	2215329.55	Картометрический метод	5.0	-
167	-	-	462561.68	2215342.30	Картометрический метод	5.0	-
168	-	-	462546.47	2215340.68	Картометрический метод	5.0	-
169	-	-	462535.76	2215329.69	Картометрический метод	5.0	-
170	-	-	462523.45	2215328.84	Картометрический метод	5.0	-
171	-	-	462505.90	2215337.36	Картометрический метод	5.0	-

2. Сведения о характерных точках границ объекта							
Обозначение характерных точек границ	Существующие координаты, м		Измененные (уточненные) координаты, м		Метод определения координат характерной точки	Средняя квадратическая погрешность положения характерной точки (Mt), м	Описание обозначения точки на местности (при наличии)
	X	Y	X	Y			
1	2	3	4	5	6	7	8
172	-	-	462497.84	2215342.35	Картометрический метод	5.0	-
173	-	-	462487.39	2215361.10	Картометрический метод	5.0	-
174	-	-	462485.64	2215379.95	Картометрический метод	5.0	-
175	-	-	462486.23	2215387.93	Картометрический метод	5.0	-
176	-	-	462481.13	2215389.33	Картометрический метод	5.0	-
177	-	-	462480.64	2215419.79	Картометрический метод	5.0	-
178	-	-	462468.83	2215432.72	Картометрический метод	5.0	-
179	-	-	462460.78	2215436.99	Картометрический метод	5.0	-
180	-	-	462456.29	2215445.65	Картометрический метод	5.0	-
181	-	-	462435.58	2215455.91	Картометрический метод	5.0	-
182	-	-	462526.96	2215535.54	Картометрический метод	5.0	-
183	-	-	462534.89	2215531.29	Картометрический метод	5.0	-
184	-	-	462577.15	2215508.69	Картометрический метод	5.0	-
185	-	-	462593.98	2215513.75	Картометрический метод	5.0	-
186	-	-	462603.18	2215513.21	Картометрический метод	5.0	-
187	-	-	462617.48	2215526.78	Картометрический метод	5.0	-
188	-	-	462627.38	2215542.11	Картометрический метод	5.0	-
189	-	-	462636.37	2215570.14	Картометрический метод	5.0	-
190	-	-	462667.90	2215594.41	Картометрический метод	5.0	-
191	-	-	462696.50	2215656.22	Картометрический метод	5.0	-
192	-	-	462705.82	2215672.42	Картометрический метод	5.0	-
193	-	-	462704.09	2215689.82	Картометрический метод	5.0	-
194	-	-	462709.68	2215702.93	Картометрический метод	5.0	-
195	-	-	462711.18	2215745.03	Картометрический метод	5.0	-
196	-	-	462716.59	2215769.75	Картометрический метод	5.0	-

2. Сведения о характерных точках границ объекта							
Обозначение характерных точек границ	Существующие координаты, м		Измененные (уточненные) координаты, м		Метод определения координат характерной точки	Средняя квадратическая погрешность положения характерной точки (Mt), м	Описание обозначения точки на местности (при наличии)
	X	Y	X	Y			
1	2	3	4	5	6	7	8
197	-	-	462708.45	2215779.82	Картометрический метод	5.0	-
198	-	-	462704.05	2215782.67	Картометрический метод	5.0	-
199	-	-	462703.74	2215802.26	Картометрический метод	5.0	-
200	-	-	462712.21	2215816.85	Картометрический метод	5.0	-
201	-	-	462730.12	2215830.82	Картометрический метод	5.0	-
202	-	-	462773.84	2215863.93	Картометрический метод	5.0	-
203	-	-	462782.46	2215869.10	Картометрический метод	5.0	-
204	-	-	462790.43	2215869.18	Картометрический метод	5.0	-
205	-	-	462792.65	2215867.03	Картометрический метод	5.0	-
206	-	-	462792.78	2215858.32	Картометрический метод	5.0	-
207	-	-	462795.72	2215856.18	Картометрический метод	5.0	-
208	-	-	462800.89	2215850.43	Картометрический метод	5.0	-
209	-	-	462800.98	2215844.63	Картометрический метод	5.0	-
210	-	-	462794.55	2215838.75	Картометрический метод	5.0	-
211	-	-	462793.16	2215835.11	Картометрический метод	5.0	-
212	-	-	462799.81	2215827.20	Картометрический метод	5.0	-
213	-	-	462805.73	2215820.01	Картометрический метод	5.0	-
214	-	-	462810.24	2215809.90	Картометрический метод	5.0	-
215	-	-	462804.03	2215790.25	Картометрический метод	5.0	-
216	-	-	462791.24	2215773.43	Картометрический метод	5.0	-
217	-	-	462786.41	2215758.15	Картометрический метод	5.0	-
218	-	-	462772.82	2215746.40	Картометрический метод	5.0	-
219	-	-	462772.26	2215735.51	Картометрический метод	5.0	-
220	-	-	462772.44	2215724.63	Картометрический метод	5.0	-
221	-	-	462760.24	2215716.52	Картометрический метод	5.0	-

2. Сведения о характерных точках границ объекта							
Обозначение характерных точек границ	Существующие координаты, м		Измененные (уточненные) координаты, м		Метод определения координат характерной точки	Средняя квадратическая погрешность положения характерной точки (Mt), м	Описание обозначения точки на местности (при наличии)
	X	Y	X	Y			
1	2	3	4	5	6	7	8
222	-	-	462753.14	2215707.02	Картометрический метод	5.0	-
223	-	-	462751.08	2215699.74	Картометрический метод	5.0	-
224	-	-	462744.65	2215693.14	Картометрический метод	5.0	-
225	-	-	462737.48	2215687.99	Картометрический метод	5.0	-
226	-	-	462734.79	2215674.91	Картометрический метод	5.0	-
227	-	-	462730.41	2215669.00	Картометрический метод	5.0	-
228	-	-	462727.36	2215663.22	Картометрический метод	5.0	-
229	-	-	462726.86	2215649.07	Картометрический метод	5.0	-
230	-	-	462730.25	2215641.49	Картометрический метод	5.0	-
231	-	-	462729.61	2215635.68	Картометрический метод	5.0	-
232	-	-	462712.09	2215620.62	Картометрический метод	5.0	-
233	-	-	462699.64	2215604.90	Картометрический метод	5.0	-
234	-	-	462678.50	2215561.75	Картометрический метод	5.0	-
235	-	-	462716.62	2215577.58	Картометрический метод	5.0	-
236	-	-	462734.06	2215591.32	Картометрический метод	5.0	-
237	-	-	462745.07	2215601.60	Картометрический метод	5.0	-
238	-	-	462769.07	2215625.29	Картометрический метод	5.0	-
239	-	-	462754.05	2215640.39	Картометрический метод	5.0	-
240	-	-	462772.15	2215657.87	Картометрический метод	5.0	-
241	-	-	462774.19	2215659.84	Картометрический метод	5.0	-
242	-	-	462775.74	2215661.33	Картометрический метод	5.0	-
243	-	-	462783.82	2215652.53	Картометрический метод	5.0	-
244	-	-	462792.27	2215655.30	Картометрический метод	5.0	-
245	-	-	462814.92	2215676.15	Картометрический метод	5.0	-
246	-	-	462814.26	2215721.58	Картометрический метод	5.0	-

2. Сведения о характерных точках границ объекта							
Обозначение характерных точек границ	Существующие координаты, м		Измененные (уточненные) координаты, м		Метод определения координат характерной точки	Средняя квадратическая погрешность положения характерной точки (Mt), м	Описание обозначения точки на местности (при наличии)
	X	Y	X	Y			
1	2	3	4	5	6	7	8
247	-	-	462871.84	2215787.33	Картометрический метод	5.0	-
248	-	-	462899.79	2215765.43	Картометрический метод	5.0	-
249	-	-	462957.67	2215759.34	Картометрический метод	5.0	-
250	-	-	462975.79	2215743.60	Картометрический метод	5.0	-
251	-	-	463070.88	2215846.18	Картометрический метод	5.0	-
252	-	-	463023.94	2215889.06	Картометрический метод	5.0	-
253	-	-	462990.50	2215919.21	Картометрический метод	5.0	-
254	-	-	462967.06	2215942.50	Картометрический метод	5.0	-
255	-	-	462948.69	2215956.54	Картометрический метод	5.0	-
256	-	-	462930.51	2215973.41	Картометрический метод	5.0	-
257	-	-	462926.68	2215967.67	Картометрический метод	5.0	-
258	-	-	462917.99	2215901.13	Картометрический метод	5.0	-
259	-	-	462915.61	2215898.75	Картометрический метод	5.0	-
260	-	-	462893.33	2215912.75	Картометрический метод	5.0	-
261	-	-	462848.93	2215891.44	Картометрический метод	5.0	-
262	-	-	462810.37	2215906.74	Картометрический метод	5.0	-
263	-	-	462803.69	2215936.31	Картометрический метод	5.0	-
264	-	-	462747.68	2215983.82	Картометрический метод	5.0	-
265	-	-	462698.79	2215937.63	Картометрический метод	5.0	-
266	-	-	462729.91	2215880.93	Картометрический метод	5.0	-
267	-	-	462713.94	2215872.19	Картометрический метод	5.0	-
268	-	-	462703.23	2215863.00	Картометрический метод	5.0	-
269	-	-	462693.66	2215850.41	Картометрический метод	5.0	-
270	-	-	462681.37	2215832.83	Картометрический метод	5.0	-
271	-	-	462676.13	2215823.69	Картометрический метод	5.0	-

2. Сведения о характерных точках границ объекта							
Обозначение характерных точек границ	Существующие координаты, м		Измененные (уточненные) координаты, м		Метод определения координат характерной точки	Средняя квадратическая погрешность положения характерной точки (Mt), м	Описание обозначения точки на местности (при наличии)
	X	Y	X	Y			
1	2	3	4	5	6	7	8
272	-	-	462672.14	2215806.28	Картометрический метод	5.0	-
273	-	-	462675.06	2215779.77	Картометрический метод	5.0	-
274	-	-	462669.11	2215783.73	Картометрический метод	5.0	-
275	-	-	462663.55	2215841.60	Картометрический метод	5.0	-
276	-	-	462611.51	2215847.85	Картометрический метод	5.0	-
277	-	-	462599.24	2215850.31	Картометрический метод	5.0	-
278	-	-	462596.27	2215850.78	Картометрический метод	5.0	-
279	-	-	462583.57	2215853.65	Картометрический метод	5.0	-
280	-	-	462575.06	2215854.54	Картометрический метод	5.0	-
281	-	-	462578.06	2215899.19	Картометрический метод	5.0	-
282	-	-	462570.10	2215899.58	Картометрический метод	5.0	-
283	-	-	462576.06	2215987.11	Картометрический метод	5.0	-
284	-	-	462578.71	2216033.98	Картометрический метод	5.0	-
285	-	-	462591.30	2216043.59	Картометрический метод	5.0	-
286	-	-	462597.75	2216066.43	Картометрический метод	5.0	-
287	-	-	462606.11	2216065.30	Картометрический метод	5.0	-
288	-	-	462617.79	2216068.00	Картометрический метод	5.0	-
289	-	-	462737.01	2216059.79	Картометрический метод	5.0	-
290	-	-	462772.83	2216071.56	Картометрический метод	5.0	-
291	-	-	462716.32	2216163.59	Картометрический метод	5.0	-
292	-	-	462634.80	2216165.06	Картометрический метод	5.0	-
50	-	-	462541.74	2216197.13	Картометрический метод	5.0	-
293	-	-	462496.57	2215158.05	Картометрический метод	5.0	-
294	-	-	462502.62	2215153.03	Картометрический метод	5.0	-
295	-	-	462508.66	2215147.99	Картометрический метод	5.0	-

2. Сведения о характерных точках границ объекта							
Обозначение характерных точек границ	Существующие координаты, м		Измененные (уточненные) координаты, м		Метод определения координат характерной точки	Средняя квадратическая погрешность положения характерной точки (Mt), м	Описание обозначения точки на местности (при наличии)
	X	Y	X	Y			
1	2	3	4	5	6	7	8
296	-	-	462499.36	2215136.86	Картометрический метод	5.0	-
297	-	-	462493.34	2215141.88	Картометрический метод	5.0	-
298	-	-	462487.29	2215146.91	Картометрический метод	5.0	-
293	-	-	462496.57	2215158.05	Картометрический метод	5.0	-
299	-	-	469860.79	2210879.69	Картометрический метод	5.0	-
300	-	-	469763.73	2210802.66	Картометрический метод	5.0	-
301	-	-	469691.73	2210745.16	Картометрический метод	5.0	-
302	-	-	469698.21	2210738.75	Картометрический метод	5.0	-
303	-	-	469698.12	2210738.08	Картометрический метод	5.0	-
304	-	-	469698.03	2210737.40	Картометрический метод	5.0	-
305	-	-	469693.13	2210721.26	Картометрический метод	5.0	-
306	-	-	469685.82	2210692.56	Картометрический метод	5.0	-
307	-	-	469669.26	2210628.77	Картометрический метод	5.0	-
308	-	-	469657.27	2210619.38	Картометрический метод	5.0	-
309	-	-	469634.43	2210601.53	Картометрический метод	5.0	-
310	-	-	469608.50	2210581.25	Картометрический метод	5.0	-
311	-	-	469583.99	2210561.91	Картометрический метод	5.0	-
312	-	-	469580.73	2210559.34	Картометрический метод	5.0	-
313	-	-	469619.86	2210532.43	Картометрический метод	5.0	-
314	-	-	469596.97	2210511.91	Картометрический метод	5.0	-
315	-	-	469576.19	2210493.30	Картометрический метод	5.0	-
316	-	-	469571.02	2210488.66	Картометрический метод	5.0	-
317	-	-	469574.15	2210485.93	Картометрический метод	5.0	-
318	-	-	469592.88	2210469.66	Картометрический метод	5.0	-
319	-	-	469612.61	2210450.24	Картометрический метод	5.0	-

2. Сведения о характерных точках границ объекта							
Обозначение характерных точек границ	Существующие координаты, м		Измененные (уточненные) координаты, м		Метод определения координат характерной точки	Средняя квадратическая погрешность положения характерной точки (Mt), м	Описание обозначения точки на местности (при наличии)
	X	Y	X	Y			
1	2	3	4	5	6	7	8
320	-	-	469582.99	2210421.05	Картометрический метод	5.0	-
321	-	-	469575.34	2210415.59	Картометрический метод	5.0	-
322	-	-	469547.66	2210384.57	Картометрический метод	5.0	-
323	-	-	469526.36	2210403.84	Картометрический метод	5.0	-
324	-	-	469507.72	2210420.70	Картометрический метод	5.0	-
325	-	-	469505.66	2210422.57	Картометрический метод	5.0	-
326	-	-	469485.35	2210443.55	Картометрический метод	5.0	-
327	-	-	469440.06	2210406.64	Картометрический метод	5.0	-
328	-	-	469413.65	2210393.07	Картометрический метод	5.0	-
329	-	-	469382.33	2210377.00	Картометрический метод	5.0	-
330	-	-	469371.33	2210367.47	Картометрический метод	5.0	-
331	-	-	469374.31	2210358.86	Картометрический метод	5.0	-
332	-	-	469323.11	2210340.96	Картометрический метод	5.0	-
333	-	-	469320.05	2210349.65	Картометрический метод	5.0	-
334	-	-	469294.53	2210340.67	Картометрический метод	5.0	-
335	-	-	469269.12	2210331.73	Картометрический метод	5.0	-
336	-	-	469243.71	2210322.81	Картометрический метод	5.0	-
337	-	-	469217.95	2210313.75	Картометрический метод	5.0	-
338	-	-	469192.15	2210304.68	Картометрический метод	5.0	-
339	-	-	469166.93	2210295.81	Картометрический метод	5.0	-
340	-	-	469141.08	2210286.72	Картометрический метод	5.0	-
341	-	-	469115.81	2210277.84	Картометрический метод	5.0	-
342	-	-	469090.39	2210268.89	Картометрический метод	5.0	-
343	-	-	469064.95	2210259.95	Картометрический метод	5.0	-
344	-	-	469034.41	2210248.89	Картометрический метод	5.0	-

2. Сведения о характерных точках границ объекта							
Обозначение характерных точек границ	Существующие координаты, м		Измененные (уточненные) координаты, м		Метод определения координат характерной точки	Средняя квадратическая погрешность положения характерной точки (Mt), м	Описание обозначения точки на местности (при наличии)
	X	Y	X	Y			
1	2	3	4	5	6	7	8
345	-	-	469025.83	2210272.78	Картометрический метод	5.0	-
346	-	-	468986.28	2210258.92	Картометрический метод	5.0	-
347	-	-	468976.86	2210285.74	Картометрический метод	5.0	-
348	-	-	468966.86	2210312.75	Картометрический метод	5.0	-
349	-	-	468959.52	2210333.48	Картометрический метод	5.0	-
350	-	-	468949.72	2210361.05	Картометрический метод	5.0	-
351	-	-	468923.31	2210354.63	Картометрический метод	5.0	-
352	-	-	468890.41	2210312.12	Картометрический метод	5.0	-
353	-	-	468892.19	2210287.04	Картометрический метод	5.0	-
354	-	-	468902.66	2210267.40	Картометрический метод	5.0	-
355	-	-	468923.06	2210230.38	Картометрический метод	5.0	-
356	-	-	468921.46	2210203.95	Картометрический метод	5.0	-
357	-	-	468939.34	2210192.84	Картометрический метод	5.0	-
358	-	-	468954.14	2210208.05	Картометрический метод	5.0	-
359	-	-	468997.14	2210192.38	Картометрический метод	5.0	-
360	-	-	469036.92	2210188.50	Картометрический метод	5.0	-
361	-	-	469056.18	2210138.94	Картометрический метод	5.0	-
362	-	-	469074.03	2210129.99	Картометрический метод	5.0	-
363	-	-	469099.81	2210115.94	Картометрический метод	5.0	-
364	-	-	469099.23	2210086.21	Картометрический метод	5.0	-
365	-	-	469135.47	2210093.02	Картометрический метод	5.0	-
366	-	-	469156.50	2210072.60	Картометрический метод	5.0	-
367	-	-	469149.21	2210037.77	Картометрический метод	5.0	-
368	-	-	469211.83	2210031.87	Картометрический метод	5.0	-
369	-	-	469216.22	2209994.74	Картометрический метод	5.0	-

2. Сведения о характерных точках границ объекта							
Обозначение характерных точек границ	Существующие координаты, м		Измененные (уточненные) координаты, м		Метод определения координат характерной точки	Средняя квадратическая погрешность положения характерной точки (Mt), м	Описание обозначения точки на местности (при наличии)
	X	Y	X	Y			
1	2	3	4	5	6	7	8
370	-	-	469240.85	2209995.24	Картометрический метод	5.0	-
371	-	-	469256.68	2209988.71	Картометрический метод	5.0	-
372	-	-	469270.68	2209963.85	Картометрический метод	5.0	-
373	-	-	469278.82	2209980.57	Картометрический метод	5.0	-
374	-	-	469276.26	2210021.24	Картометрический метод	5.0	-
375	-	-	469322.85	2210049.27	Картометрический метод	5.0	-
376	-	-	469310.31	2210101.89	Картометрический метод	5.0	-
377	-	-	469372.24	2210135.95	Картометрический метод	5.0	-
378	-	-	469372.07	2210209.22	Картометрический метод	5.0	-
379	-	-	469414.08	2210233.12	Картометрический метод	5.0	-
380	-	-	469448.23	2210266.33	Картометрический метод	5.0	-
381	-	-	469522.14	2210245.21	Картометрический метод	5.0	-
382	-	-	469550.38	2210255.93	Картометрический метод	5.0	-
383	-	-	469563.29	2210256.34	Картометрический метод	5.0	-
384	-	-	469582.38	2210289.41	Картометрический метод	5.0	-
385	-	-	469602.28	2210288.56	Картометрический метод	5.0	-
386	-	-	469603.92	2210317.84	Картометрический метод	5.0	-
387	-	-	469635.13	2210321.74	Картометрический метод	5.0	-
388	-	-	469646.46	2210324.69	Картометрический метод	5.0	-
389	-	-	469639.53	2210361.00	Картометрический метод	5.0	-
390	-	-	469672.52	2210377.16	Картометрический метод	5.0	-
391	-	-	469716.38	2210411.80	Картометрический метод	5.0	-
392	-	-	469720.57	2210430.09	Картометрический метод	5.0	-
393	-	-	469744.41	2210431.17	Картометрический метод	5.0	-
394	-	-	469762.21	2210454.82	Картометрический метод	5.0	-

2. Сведения о характерных точках границ объекта							
Обозначение характерных точек границ	Существующие координаты, м		Измененные (уточненные) координаты, м		Метод определения координат характерной точки	Средняя квадратическая погрешность положения характерной точки (Mt), м	Описание обозначения точки на местности (при наличии)
	X	Y	X	Y			
1	2	3	4	5	6	7	8
395	-	-	469813.65	2210465.28	Картометрический метод	5.0	-
396	-	-	469845.27	2210490.85	Картометрический метод	5.0	-
397	-	-	469893.72	2210492.92	Картометрический метод	5.0	-
398	-	-	469900.35	2210519.02	Картометрический метод	5.0	-
399	-	-	469919.22	2210529.43	Картометрический метод	5.0	-
400	-	-	469942.66	2210530.23	Картометрический метод	5.0	-
401	-	-	469946.69	2210510.82	Картометрический метод	5.0	-
402	-	-	469964.26	2210510.02	Картометрический метод	5.0	-
403	-	-	469978.50	2210513.44	Картометрический метод	5.0	-
404	-	-	469995.28	2210540.29	Картометрический метод	5.0	-
405	-	-	470029.54	2210587.51	Картометрический метод	5.0	-
406	-	-	470033.01	2210623.17	Картометрический метод	5.0	-
407	-	-	470041.65	2210712.24	Картометрический метод	5.0	-
408	-	-	470028.81	2210710.63	Картометрический метод	5.0	-
409	-	-	470024.71	2210709.09	Картометрический метод	5.0	-
410	-	-	470001.56	2210700.44	Картометрический метод	5.0	-
411	-	-	469976.67	2210691.13	Картометрический метод	5.0	-
412	-	-	469951.88	2210681.87	Картометрический метод	5.0	-
413	-	-	469927.46	2210672.74	Картометрический метод	5.0	-
414	-	-	469902.75	2210663.51	Картометрический метод	5.0	-
415	-	-	469877.96	2210654.24	Картометрический метод	5.0	-
416	-	-	469850.46	2210643.97	Картометрический метод	5.0	-
417	-	-	469808.45	2210628.26	Картометрический метод	5.0	-
418	-	-	469805.65	2210636.83	Картометрический метод	5.0	-
419	-	-	469806.16	2210638.11	Картометрический метод	5.0	-

2. Сведения о характерных точках границ объекта							
Обозначение характерных точек границ	Существующие координаты, м		Измененные (уточненные) координаты, м		Метод определения координат характерной точки	Средняя квадратическая погрешность положения характерной точки (Mt), м	Описание обозначения точки на местности (при наличии)
	X	Y	X	Y			
1	2	3	4	5	6	7	8
420	-	-	469821.76	2210678.07	Картометрический метод	5.0	-
421	-	-	469826.46	2210685.33	Картометрический метод	5.0	-
422	-	-	469808.88	2210670.12	Картометрический метод	5.0	-
423	-	-	469799.20	2210686.80	Картометрический метод	5.0	-
424	-	-	469802.77	2210695.73	Картометрический метод	5.0	-
425	-	-	469817.31	2210718.43	Картометрический метод	5.0	-
426	-	-	469830.99	2210739.80	Картометрический метод	5.0	-
427	-	-	469836.46	2210746.46	Картометрический метод	5.0	-
428	-	-	469860.96	2210772.03	Картометрический метод	5.0	-
429	-	-	469868.98	2210753.40	Картометрический метод	5.0	-
430	-	-	469889.39	2210776.16	Картометрический метод	5.0	-
431	-	-	469882.84	2210791.95	Картометрический метод	5.0	-
432	-	-	469879.10	2210796.09	Картометрический метод	5.0	-
433	-	-	469885.67	2210801.77	Картометрический метод	5.0	-
434	-	-	469890.61	2210807.92	Картометрический метод	5.0	-
435	-	-	469896.79	2210815.59	Картометрический метод	5.0	-
436	-	-	469909.72	2210834.84	Картометрический метод	5.0	-
437	-	-	469910.34	2210837.46	Картометрический метод	5.0	-
438	-	-	469911.00	2210849.30	Картометрический метод	5.0	-
439	-	-	469910.93	2210849.31	Картометрический метод	5.0	-
440	-	-	469904.03	2210855.29	Картометрический метод	5.0	-
441	-	-	469901.89	2210850.40	Картометрический метод	5.0	-
442	-	-	469893.46	2210831.12	Картометрический метод	5.0	-
443	-	-	469885.75	2210821.17	Картометрический метод	5.0	-
444	-	-	469881.11	2210815.23	Картометрический метод	5.0	-

2. Сведения о характерных точках границ объекта							
Обозначение характерных точек границ	Существующие координаты, м		Измененные (уточненные) координаты, м		Метод определения координат характерной точки	Средняя квадратическая погрешность положения характерной точки (Mt), м	Описание обозначения точки на местности (при наличии)
	X	Y	X	Y			
1	2	3	4	5	6	7	8
445	-	-	469861.37	2210794.94	Картометрический метод	5.0	-
446	-	-	469836.23	2210767.88	Картометрический метод	5.0	-
447	-	-	469813.88	2210789.28	Картометрический метод	5.0	-
448	-	-	469817.65	2210793.89	Картометрический метод	5.0	-
449	-	-	469836.85	2210818.59	Картометрический метод	5.0	-
450	-	-	469856.04	2210843.26	Картометрический метод	5.0	-
451	-	-	469864.15	2210853.70	Картометрический метод	5.0	-
452	-	-	469869.87	2210866.40	Картометрический метод	5.0	-
453	-	-	469904.02	2210855.30	Картометрический метод	5.0	-
454	-	-	469906.86	2210879.24	Картометрический метод	5.0	-
455	-	-	469863.81	2210876.16	Картометрический метод	5.0	-
299	-	-	469860.79	2210879.69	Картометрический метод	5.0	-
456	-	-	469747.78	2210698.90	Картометрический метод	5.0	-
457	-	-	469777.65	2210680.70	Картометрический метод	5.0	-
458	-	-	469763.56	2210659.20	Картометрический метод	5.0	-
459	-	-	469764.33	2210645.17	Картометрический метод	5.0	-
460	-	-	469764.68	2210639.18	Картометрический метод	5.0	-
461	-	-	469783.65	2210615.12	Картометрический метод	5.0	-
462	-	-	469802.23	2210591.56	Картометрический метод	5.0	-
463	-	-	469811.91	2210579.30	Картометрический метод	5.0	-
464	-	-	469777.25	2210551.91	Картометрический метод	5.0	-
465	-	-	469767.39	2210564.69	Картометрический метод	5.0	-
466	-	-	469749.87	2210589.11	Картометрический метод	5.0	-
467	-	-	469731.59	2210614.58	Картометрический метод	5.0	-
468	-	-	469738.83	2210619.98	Картометрический метод	5.0	-

2. Сведения о характерных точках границ объекта							
Обозначение характерных точек границ	Существующие координаты, м		Измененные (уточненные) координаты, м		Метод определения координат характерной точки	Средняя квадратическая погрешность положения характерной точки (Mt), м	Описание обозначения точки на местности (при наличии)
	X	Y	X	Y			
1	2	3	4	5	6	7	8
469	-	-	469735.27	2210645.75	Картометрический метод	5.0	-
470	-	-	469732.14	2210668.46	Картометрический метод	5.0	-
456	-	-	469747.78	2210698.90	Картометрический метод	5.0	-
471	-	-	462993.82	2219156.23	Картометрический метод	5.0	-
472	-	-	462946.74	2219148.41	Картометрический метод	5.0	-
473	-	-	462914.49	2219144.40	Картометрический метод	5.0	-
474	-	-	462865.43	2219136.78	Картометрический метод	5.0	-
475	-	-	462836.11	2219111.17	Картометрический метод	5.0	-
476	-	-	462820.22	2219123.31	Картометрический метод	5.0	-
477	-	-	462834.76	2219148.09	Картометрический метод	5.0	-
478	-	-	462832.38	2219156.03	Картометрический метод	5.0	-
479	-	-	462821.64	2219152.79	Картометрический метод	5.0	-
480	-	-	462806.86	2219124.07	Картометрический метод	5.0	-
481	-	-	462784.16	2219119.58	Картометрический метод	5.0	-
482	-	-	462754.01	2219080.21	Картометрический метод	5.0	-
483	-	-	462738.65	2219059.37	Картометрический метод	5.0	-
484	-	-	462726.15	2219037.51	Картометрический метод	5.0	-
485	-	-	462719.20	2219017.73	Картометрический метод	5.0	-
486	-	-	462717.53	2219001.15	Картометрический метод	5.0	-
487	-	-	462720.35	2218975.31	Картометрический метод	5.0	-
488	-	-	462720.18	2218964.52	Картометрический метод	5.0	-
489	-	-	462731.29	2218950.52	Картометрический метод	5.0	-
490	-	-	462729.22	2218929.35	Картометрический метод	5.0	-
491	-	-	462706.92	2218910.03	Картометрический метод	5.0	-
492	-	-	462662.48	2218912.71	Картометрический метод	5.0	-

2. Сведения о характерных точках границ объекта							
Обозначение характерных точек границ	Существующие координаты, м		Измененные (уточненные) координаты, м		Метод определения координат характерной точки	Средняя квадратическая погрешность положения характерной точки (Mt), м	Описание обозначения точки на местности (при наличии)
	X	Y	X	Y			
1	2	3	4	5	6	7	8
493	-	-	462652.59	2218922.55	Картометрический метод	5.0	-
494	-	-	462642.39	2218920.74	Картометрический метод	5.0	-
495	-	-	462635.78	2218909.83	Картометрический метод	5.0	-
496	-	-	462622.62	2218899.66	Картометрический метод	5.0	-
497	-	-	462594.13	2218904.79	Картометрический метод	5.0	-
498	-	-	462640.61	2218611.15	Картометрический метод	5.0	-
499	-	-	462664.43	2218613.49	Картометрический метод	5.0	-
500	-	-	462658.98	2218644.21	Картометрический метод	5.0	-
501	-	-	462703.15	2218649.76	Картометрический метод	5.0	-
502	-	-	462830.76	2218752.94	Картометрический метод	5.0	-
503	-	-	462922.19	2218862.66	Картометрический метод	5.0	-
504	-	-	462948.68	2218898.21	Картометрический метод	5.0	-
505	-	-	462951.61	2218951.71	Картометрический метод	5.0	-
506	-	-	462964.46	2219015.87	Картометрический метод	5.0	-
507	-	-	462960.71	2219036.18	Картометрический метод	5.0	-
508	-	-	462988.32	2219026.02	Картометрический метод	5.0	-
509	-	-	463012.41	2219006.29	Картометрический метод	5.0	-
510	-	-	463033.53	2219034.25	Картометрический метод	5.0	-
511	-	-	463043.55	2219042.70	Картометрический метод	5.0	-
512	-	-	463043.29	2219059.02	Картометрический метод	5.0	-
513	-	-	463084.48	2219068.88	Картометрический метод	5.0	-
514	-	-	463103.15	2219080.68	Картометрический метод	5.0	-
515	-	-	463114.36	2219082.25	Картометрический метод	5.0	-
516	-	-	463101.25	2219085.74	Картометрический метод	5.0	-
517	-	-	463030.08	2219068.31	Картометрический метод	5.0	-

2. Сведения о характерных точках границ объекта							
Обозначение характерных точек границ	Существующие координаты, м		Измененные (уточненные) координаты, м		Метод определения координат характерной точки	Средняя квадратическая погрешность положения характерной точки (Mt), м	Описание обозначения точки на местности (при наличии)
	X	Y	X	Y			
1	2	3	4	5	6	7	8
518	-	-	462976.09	2219065.57	Картометрический метод	5.0	-
519	-	-	462966.06	2219070.86	Картометрический метод	5.0	-
520	-	-	462968.07	2219073.17	Картометрический метод	5.0	-
521	-	-	462967.95	2219101.82	Картометрический метод	5.0	-
522	-	-	462983.60	2219127.62	Картометрический метод	5.0	-
471	-	-	462993.82	2219156.23	Картометрический метод	5.0	-
523	-	-	463039.26	2214896.23	Картометрический метод	5.0	-
524	-	-	463032.41	2214876.64	Картометрический метод	5.0	-
525	-	-	463041.46	2214864.09	Картометрический метод	5.0	-
526	-	-	463025.00	2214851.88	Картометрический метод	5.0	-
527	-	-	463015.93	2214863.92	Картометрический метод	5.0	-
528	-	-	462995.61	2214854.75	Картометрический метод	5.0	-
529	-	-	462971.72	2214841.56	Картометрический метод	5.0	-
530	-	-	462941.03	2214833.32	Картометрический метод	5.0	-
531	-	-	462914.61	2214839.16	Картометрический метод	5.0	-
532	-	-	462858.81	2214824.45	Картометрический метод	5.0	-
533	-	-	462865.50	2214788.65	Картометрический метод	5.0	-
534	-	-	462860.68	2214772.89	Картометрический метод	5.0	-
535	-	-	462849.12	2214759.29	Картометрический метод	5.0	-
536	-	-	462833.98	2214760.22	Картометрический метод	5.0	-
537	-	-	462825.92	2214774.69	Картометрический метод	5.0	-
538	-	-	462831.87	2214789.35	Картометрический метод	5.0	-
539	-	-	462830.57	2214801.66	Картометрический метод	5.0	-
540	-	-	462808.98	2214822.14	Картометрический метод	5.0	-
541	-	-	462795.51	2214824.22	Картометрический метод	5.0	-

2. Сведения о характерных точках границ объекта							
Обозначение характерных точек границ	Существующие координаты, м		Измененные (уточненные) координаты, м		Метод определения координат характерной точки	Средняя квадратическая погрешность положения характерной точки (Mt), м	Описание обозначения точки на местности (при наличии)
	X	Y	X	Y			
1	2	3	4	5	6	7	8
542	-	-	462785.57	2214814.56	Картометрический метод	5.0	-
543	-	-	462774.53	2214803.21	Картометрический метод	5.0	-
544	-	-	462762.36	2214792.96	Картометрический метод	5.0	-
545	-	-	462748.98	2214788.31	Картометрический метод	5.0	-
546	-	-	462738.44	2214781.45	Картометрический метод	5.0	-
547	-	-	462736.82	2214776.94	Картометрический метод	5.0	-
548	-	-	462735.92	2214762.36	Картометрический метод	5.0	-
549	-	-	462726.54	2214752.15	Картометрический метод	5.0	-
550	-	-	462703.20	2214738.96	Картометрический метод	5.0	-
551	-	-	462695.55	2214731.88	Картометрический метод	5.0	-
552	-	-	462704.40	2214731.89	Картометрический метод	5.0	-
553	-	-	462715.57	2214735.31	Картометрический метод	5.0	-
554	-	-	462725.36	2214742.84	Картометрический метод	5.0	-
555	-	-	462727.47	2214745.61	Картометрический метод	5.0	-
556	-	-	462732.41	2214744.86	Картометрический метод	5.0	-
557	-	-	462753.90	2214743.12	Картометрический метод	5.0	-
558	-	-	462753.82	2214754.50	Картометрический метод	5.0	-
559	-	-	462751.58	2214758.54	Картометрический метод	5.0	-
560	-	-	462764.81	2214763.23	Картометрический метод	5.0	-
561	-	-	462780.85	2214769.51	Картометрический метод	5.0	-
562	-	-	462790.47	2214777.81	Картометрический метод	5.0	-
563	-	-	462800.30	2214788.82	Картометрический метод	5.0	-
564	-	-	462803.63	2214797.48	Картометрический метод	5.0	-
565	-	-	462806.85	2214793.05	Картометрический метод	5.0	-
566	-	-	462808.54	2214784.22	Картометрический метод	5.0	-

2. Сведения о характерных точках границ объекта							
Обозначение характерных точек границ	Существующие координаты, м		Измененные (уточненные) координаты, м		Метод определения координат характерной точки	Средняя квадратическая погрешность положения характерной точки (Mt), м	Описание обозначения точки на местности (при наличии)
	X	Y	X	Y			
1	2	3	4	5	6	7	8
567	-	-	462807.05	2214778.81	Картометрический метод	5.0	-
568	-	-	462801.09	2214768.17	Картометрический метод	5.0	-
569	-	-	462801.30	2214754.14	Картометрический метод	5.0	-
570	-	-	462805.53	2214741.09	Картометрический метод	5.0	-
571	-	-	462808.51	2214738.84	Картометрический метод	5.0	-
572	-	-	462862.31	2214734.61	Картометрический метод	5.0	-
573	-	-	462866.19	2214736.19	Картометрический метод	5.0	-
574	-	-	462877.54	2214747.29	Картометрический метод	5.0	-
575	-	-	462884.50	2214762.60	Картометрический метод	5.0	-
576	-	-	462884.28	2214777.27	Картометрический метод	5.0	-
577	-	-	462879.38	2214789.91	Картометрический метод	5.0	-
578	-	-	462875.29	2214795.81	Картометрический метод	5.0	-
579	-	-	462882.41	2214795.90	Картометрический метод	5.0	-
580	-	-	462900.12	2214798.02	Картометрический метод	5.0	-
581	-	-	462910.33	2214803.93	Картометрический метод	5.0	-
582	-	-	462914.49	2214803.26	Картометрический метод	5.0	-
583	-	-	462928.37	2214797.75	Картометрический метод	5.0	-
584	-	-	462942.13	2214797.95	Картометрический метод	5.0	-
585	-	-	462939.37	2214786.33	Картометрический метод	5.0	-
586	-	-	462939.51	2214776.16	Картометрический метод	5.0	-
587	-	-	462948.89	2214766.49	Картометрический метод	5.0	-
588	-	-	462959.00	2214764.05	Картометрический метод	5.0	-
589	-	-	462967.40	2214766.96	Картометрический метод	5.0	-
590	-	-	462973.66	2214772.04	Картометрический метод	5.0	-
591	-	-	462973.56	2214778.57	Картометрический метод	5.0	-

2. Сведения о характерных точках границ объекта							
Обозначение характерных точек границ	Существующие координаты, м		Измененные (уточненные) координаты, м		Метод определения координат характерной точки	Средняя квадратическая погрешность положения характерной точки (Mt), м	Описание обозначения точки на местности (при наличии)
	X	Y	X	Y			
1	2	3	4	5	6	7	8
592	-	-	462971.20	2214782.75	Картометрический метод	5.0	-
593	-	-	462955.42	2214786.40	Картометрический метод	5.0	-
594	-	-	462955.44	2214800.51	Картометрический метод	5.0	-
595	-	-	462964.60	2214802.54	Картометрический метод	5.0	-
596	-	-	462977.45	2214809.26	Картометрический метод	5.0	-
597	-	-	462989.57	2214816.48	Картометрический метод	5.0	-
598	-	-	462996.24	2214821.11	Картометрический метод	5.0	-
599	-	-	463001.60	2214820.65	Картометрический метод	5.0	-
600	-	-	462993.80	2214745.01	Картометрический метод	5.0	-
601	-	-	463072.14	2214738.34	Картометрический метод	5.0	-
602	-	-	463066.61	2214732.85	Картометрический метод	5.0	-
603	-	-	463059.61	2214718.87	Картометрический метод	5.0	-
604	-	-	463077.70	2214717.27	Картометрический метод	5.0	-
605	-	-	463076.46	2214709.58	Картометрический метод	5.0	-
606	-	-	463085.70	2214708.42	Картометрический метод	5.0	-
607	-	-	463123.94	2214775.06	Картометрический метод	5.0	-
608	-	-	463143.87	2214791.01	Картометрический метод	5.0	-
609	-	-	463156.92	2214818.08	Картометрический метод	5.0	-
610	-	-	463153.39	2214829.25	Картометрический метод	5.0	-
611	-	-	463133.15	2214834.60	Картометрический метод	5.0	-
612	-	-	463114.00	2214842.21	Картометрический метод	5.0	-
613	-	-	463085.66	2214864.29	Картометрический метод	5.0	-
614	-	-	463064.09	2214884.20	Картометрический метод	5.0	-
615	-	-	463053.86	2214894.16	Картометрический метод	5.0	-
523	-	-	463039.26	2214896.23	Картометрический метод	5.0	-

2. Сведения о характерных точках границ объекта							
Обозначение характерных точек границ	Существующие координаты, м		Измененные (уточненные) координаты, м		Метод определения координат характерной точки	Средняя квадратическая погрешность положения характерной точки (Mt), м	Описание обозначения точки на местности (при наличии)
	X	Y	X	Y			
1	2	3	4	5	6	7	8
616	-	-	462536.85	2218810.19	Картометрический метод	5.0	-
617	-	-	462532.21	2218809.49	Картометрический метод	5.0	-
618	-	-	462520.48	2218774.13	Картометрический метод	5.0	-
619	-	-	462522.05	2218757.02	Картометрический метод	5.0	-
620	-	-	462526.84	2218750.88	Картометрический метод	5.0	-
621	-	-	462532.24	2218745.51	Картометрический метод	5.0	-
622	-	-	462537.25	2218742.85	Картометрический метод	5.0	-
623	-	-	462541.88	2218730.60	Картометрический метод	5.0	-
624	-	-	462541.55	2218720.28	Картометрический метод	5.0	-
625	-	-	462535.66	2218712.19	Картометрический метод	5.0	-
626	-	-	462528.39	2218704.14	Картометрический метод	5.0	-
627	-	-	462519.37	2218699.26	Картометрический метод	5.0	-
628	-	-	462514.16	2218687.77	Картометрический метод	5.0	-
629	-	-	462511.00	2218683.20	Картометрический метод	5.0	-
630	-	-	462502.90	2218673.76	Картометрический метод	5.0	-
631	-	-	462498.05	2218666.58	Картометрический метод	5.0	-
632	-	-	462496.09	2218655.42	Картометрический метод	5.0	-
633	-	-	462494.31	2218650.30	Картометрический метод	5.0	-
634	-	-	462491.00	2218643.16	Картометрический метод	5.0	-
635	-	-	462488.51	2218640.33	Картометрический метод	5.0	-
636	-	-	462484.79	2218639.17	Картометрический метод	5.0	-
637	-	-	462478.27	2218640.28	Картометрический метод	5.0	-
638	-	-	462471.58	2218643.19	Картометрический метод	5.0	-
639	-	-	462463.48	2218649.04	Картометрический метод	5.0	-
640	-	-	462460.28	2218652.63	Картометрический метод	5.0	-

2. Сведения о характерных точках границ объекта							
Обозначение характерных точек границ	Существующие координаты, м		Измененные (уточненные) координаты, м		Метод определения координат характерной точки	Средняя квадратическая погрешность положения характерной точки (Mt), м	Описание обозначения точки на местности (при наличии)
	X	Y	X	Y			
1	2	3	4	5	6	7	8
641	-	-	462458.36	2218658.30	Картометрический метод	5.0	-
642	-	-	462457.53	2218663.95	Картометрический метод	5.0	-
643	-	-	462452.86	2218674.13	Картометрический метод	5.0	-
644	-	-	462444.98	2218686.45	Картометрический метод	5.0	-
645	-	-	462440.60	2218691.85	Картометрический метод	5.0	-
646	-	-	462436.86	2218695.74	Картометрический метод	5.0	-
647	-	-	462432.25	2218699.58	Картометрический метод	5.0	-
648	-	-	462423.93	2218705.71	Картометрический метод	5.0	-
649	-	-	462418.32	2218709.23	Картометрический метод	5.0	-
650	-	-	462411.67	2218712.13	Картометрический метод	5.0	-
651	-	-	462406.98	2218713.77	Картометрический метод	5.0	-
652	-	-	462402.24	2218713.73	Картометрический метод	5.0	-
653	-	-	462400.66	2218711.70	Картометрический метод	5.0	-
654	-	-	462400.46	2218709.51	Картометрический метод	5.0	-
655	-	-	462403.92	2218699.66	Картометрический метод	5.0	-
656	-	-	462404.71	2218694.43	Картометрический метод	5.0	-
657	-	-	462405.43	2218684.50	Картометрический метод	5.0	-
658	-	-	462406.60	2218680.27	Картометрический метод	5.0	-
659	-	-	462408.73	2218677.16	Картометрический метод	5.0	-
660	-	-	462414.71	2218673.12	Картометрический метод	5.0	-
661	-	-	462419.90	2218667.07	Картометрический метод	5.0	-
662	-	-	462421.12	2218661.37	Картометрический метод	5.0	-
663	-	-	462421.41	2218655.23	Картометрический метод	5.0	-
664	-	-	462418.72	2218647.73	Картометрический метод	5.0	-
665	-	-	462415.82	2218641.04	Картометрический метод	5.0	-

2. Сведения о характерных точках границ объекта							
Обозначение характерных точек границ	Существующие координаты, м		Измененные (уточненные) координаты, м		Метод определения координат характерной точки	Средняя квадратическая погрешность положения характерной точки (Mt), м	Описание обозначения точки на местности (при наличии)
	X	Y	X	Y			
1	2	3	4	5	6	7	8
666	-	-	462414.76	2218636.11	Картометрический метод	5.0	-
667	-	-	462412.51	2218628.49	Картометрический метод	5.0	-
668	-	-	462409.86	2218625.40	Картометрический метод	5.0	-
669	-	-	462402.56	2218622.08	Картометрический метод	5.0	-
670	-	-	462398.08	2218622.03	Картометрический метод	5.0	-
671	-	-	462391.62	2218625.22	Картометрический метод	5.0	-
672	-	-	462386.34	2218627.48	Картометрический метод	5.0	-
673	-	-	462381.12	2218628.50	Картометрический метод	5.0	-
674	-	-	462365.21	2218612.87	Картометрический метод	5.0	-
675	-	-	462412.36	2218566.87	Картометрический метод	5.0	-
676	-	-	462420.38	2218570.57	Картометрический метод	5.0	-
677	-	-	462430.98	2218575.45	Картометрический метод	5.0	-
678	-	-	462461.23	2218590.49	Картометрический метод	5.0	-
679	-	-	462472.43	2218596.28	Картометрический метод	5.0	-
680	-	-	462489.92	2218604.33	Картометрический метод	5.0	-
681	-	-	462504.12	2218610.45	Картометрический метод	5.0	-
682	-	-	462504.57	2218610.37	Картометрический метод	5.0	-
683	-	-	462507.04	2218611.98	Картометрический метод	5.0	-
684	-	-	462576.51	2218644.43	Картометрический метод	5.0	-
685	-	-	462590.54	2218650.47	Картометрический метод	5.0	-
686	-	-	462574.15	2218756.85	Картометрический метод	5.0	-
687	-	-	462571.14	2218776.39	Картометрический метод	5.0	-
688	-	-	462562.27	2218786.22	Картометрический метод	5.0	-
689	-	-	462553.81	2218800.11	Картометрический метод	5.0	-
616	-	-	462536.85	2218810.19	Картометрический метод	5.0	-

2. Сведения о характерных точках границ объекта							
Обозначение характерных точек границ	Существующие координаты, м		Измененные (уточненные) координаты, м		Метод определения координат характерной точки	Средняя квадратическая погрешность положения характерной точки (Mt), м	Описание обозначения точки на местности (при наличии)
	X	Y	X	Y			
1	2	3	4	5	6	7	8
690	-	-	463128.92	2214766.46	Картометрический метод	5.0	-
691	-	-	463098.47	2214713.66	Картометрический метод	5.0	-
692	-	-	463092.94	2214704.26	Картометрический метод	5.0	-
693	-	-	463100.48	2214677.08	Картометрический метод	5.0	-
694	-	-	463123.81	2214663.11	Картометрический метод	5.0	-
695	-	-	463139.13	2214668.01	Картометрический метод	5.0	-
696	-	-	463165.16	2214670.65	Картометрический метод	5.0	-
697	-	-	463181.84	2214664.31	Картометрический метод	5.0	-
698	-	-	463204.95	2214627.22	Картометрический метод	5.0	-
699	-	-	463201.70	2214608.23	Картометрический метод	5.0	-
700	-	-	463205.40	2214599.38	Картометрический метод	5.0	-
701	-	-	463216.16	2214592.98	Картометрический метод	5.0	-
702	-	-	463233.06	2214573.60	Картометрический метод	5.0	-
703	-	-	463235.11	2214556.44	Картометрический метод	5.0	-
704	-	-	463256.02	2214508.67	Картометрический метод	5.0	-
705	-	-	463252.21	2214487.90	Картометрический метод	5.0	-
706	-	-	463251.80	2214439.31	Картометрический метод	5.0	-
707	-	-	463255.77	2214413.28	Картометрический метод	5.0	-
708	-	-	463270.65	2214371.97	Картометрический метод	5.0	-
709	-	-	463279.87	2214351.33	Картометрический метод	5.0	-
710	-	-	463278.34	2214335.32	Картометрический метод	5.0	-
711	-	-	463265.67	2214312.67	Картометрический метод	5.0	-
712	-	-	463256.92	2214304.28	Картометрический метод	5.0	-
713	-	-	463239.02	2214297.69	Картометрический метод	5.0	-
714	-	-	463218.19	2214304.72	Картометрический метод	5.0	-

2. Сведения о характерных точках границ объекта							
Обозначение характерных точек границ	Существующие координаты, м		Измененные (уточненные) координаты, м		Метод определения координат характерной точки	Средняя квадратическая погрешность положения характерной точки (Mt), м	Описание обозначения точки на местности (при наличии)
	X	Y	X	Y			
1	2	3	4	5	6	7	8
715	-	-	463203.46	2214315.74	Картометрический метод	5.0	-
716	-	-	463196.30	2214327.54	Картометрический метод	5.0	-
717	-	-	463195.54	2214327.93	Картометрический метод	5.0	-
718	-	-	463191.45	2214333.16	Картометрический метод	5.0	-
719	-	-	463185.88	2214343.53	Картометрический метод	5.0	-
720	-	-	463176.36	2214358.43	Картометрический метод	5.0	-
721	-	-	463166.20	2214367.73	Картометрический метод	5.0	-
722	-	-	463154.77	2214374.83	Картометрический метод	5.0	-
723	-	-	463154.16	2214375.08	Картометрический метод	5.0	-
724	-	-	463138.85	2214378.64	Картометрический метод	5.0	-
725	-	-	463127.08	2214380.05	Картометрический метод	5.0	-
726	-	-	463115.21	2214380.16	Картометрический метод	5.0	-
727	-	-	463111.61	2214381.12	Картометрический метод	5.0	-
728	-	-	463109.54	2214382.06	Картометрический метод	5.0	-
729	-	-	463092.85	2214371.55	Картометрический метод	5.0	-
730	-	-	463091.05	2214366.26	Картометрический метод	5.0	-
731	-	-	463091.29	2214357.41	Картометрический метод	5.0	-
732	-	-	463091.36	2214356.48	Картометрический метод	5.0	-
733	-	-	463091.32	2214356.37	Картометрический метод	5.0	-
734	-	-	463091.50	2214349.71	Картометрический метод	5.0	-
735	-	-	463097.79	2214340.21	Картометрический метод	5.0	-
736	-	-	463112.45	2214333.67	Картометрический метод	5.0	-
737	-	-	463129.25	2214333.88	Картометрический метод	5.0	-
738	-	-	463141.48	2214340.76	Картометрический метод	5.0	-
739	-	-	463153.82	2214339.79	Картометрический метод	5.0	-

2. Сведения о характерных точках границ объекта							
Обозначение характерных точек границ	Существующие координаты, м		Измененные (уточненные) координаты, м		Метод определения координат характерной точки	Средняя квадратическая погрешность положения характерной точки (Mt), м	Описание обозначения точки на местности (при наличии)
	X	Y	X	Y			
1	2	3	4	5	6	7	8
740	-	-	463164.11	2214325.34	Картометрический метод	5.0	-
741	-	-	463163.22	2214309.63	Картометрический метод	5.0	-
742	-	-	463161.26	2214290.55	Картометрический метод	5.0	-
743	-	-	463162.54	2214279.35	Картометрический метод	5.0	-
744	-	-	463164.43	2214271.91	Картометрический метод	5.0	-
745	-	-	463179.42	2214260.81	Картометрический метод	5.0	-
746	-	-	463209.80	2214250.47	Картометрический метод	5.0	-
747	-	-	463225.14	2214254.18	Картометрический метод	5.0	-
748	-	-	463240.01	2214262.04	Картометрический метод	5.0	-
749	-	-	463239.68	2214262.09	Картометрический метод	5.0	-
750	-	-	463216.02	2214262.02	Картометрический метод	5.0	-
751	-	-	463189.40	2214267.89	Картометрический метод	5.0	-
752	-	-	463176.27	2214279.83	Картометрический метод	5.0	-
753	-	-	463182.48	2214305.04	Картометрический метод	5.0	-
754	-	-	463214.66	2214273.62	Картометрический метод	5.0	-
755	-	-	463233.31	2214267.73	Картометрический метод	5.0	-
756	-	-	463252.20	2214270.90	Картометрический метод	5.0	-
757	-	-	463268.29	2214280.44	Картометрический метод	5.0	-
758	-	-	463291.19	2214319.83	Картометрический метод	5.0	-
759	-	-	463295.96	2214349.42	Картометрический метод	5.0	-
760	-	-	463289.51	2214370.70	Картометрический метод	5.0	-
761	-	-	463282.90	2214387.11	Картометрический метод	5.0	-
762	-	-	463277.33	2214400.94	Картометрический метод	5.0	-
763	-	-	463271.71	2214421.63	Картометрический метод	5.0	-
764	-	-	463270.96	2214428.18	Картометрический метод	5.0	-

2. Сведения о характерных точках границ объекта							
Обозначение характерных точек границ	Существующие координаты, м		Измененные (уточненные) координаты, м		Метод определения координат характерной точки	Средняя квадратическая погрешность положения характерной точки (Mt), м	Описание обозначения точки на местности (при наличии)
	X	Y	X	Y			
1	2	3	4	5	6	7	8
765	-	-	463262.49	2214482.18	Картометрический метод	5.0	-
766	-	-	463261.73	2214545.85	Картометрический метод	5.0	-
767	-	-	463261.25	2214556.43	Картометрический метод	5.0	-
768	-	-	463257.35	2214570.34	Картометрический метод	5.0	-
769	-	-	463250.49	2214580.99	Картометрический метод	5.0	-
770	-	-	463240.59	2214593.91	Картометрический метод	5.0	-
771	-	-	463228.17	2214602.98	Картометрический метод	5.0	-
772	-	-	463219.61	2214608.10	Картометрический метод	5.0	-
773	-	-	463215.81	2214622.42	Картометрический метод	5.0	-
774	-	-	463209.88	2214631.53	Картометрический метод	5.0	-
775	-	-	463204.95	2214640.55	Картометрический метод	5.0	-
776	-	-	463204.74	2214654.67	Картометрический метод	5.0	-
777	-	-	463192.12	2214666.41	Картометрический метод	5.0	-
778	-	-	463174.87	2214678.03	Картометрический метод	5.0	-
779	-	-	463155.26	2214677.75	Картометрический метод	5.0	-
780	-	-	463143.96	2214673.84	Картометрический метод	5.0	-
781	-	-	463131.10	2214671.69	Картометрический метод	5.0	-
782	-	-	463119.29	2214674.81	Картометрический метод	5.0	-
783	-	-	463109.18	2214690.17	Картометрический метод	5.0	-
784	-	-	463117.54	2214703.95	Картометрический метод	5.0	-
785	-	-	463131.82	2214720.91	Картометрический метод	5.0	-
786	-	-	463132.48	2214721.69	Картометрический метод	5.0	-
787	-	-	463133.00	2214722.31	Картометрический метод	5.0	-
788	-	-	463145.61	2214737.28	Картометрический метод	5.0	-
789	-	-	463130.99	2214756.65	Картометрический метод	5.0	-

2. Сведения о характерных точках границ объекта							
Обозначение характерных точек границ	Существующие координаты, м		Измененные (уточненные) координаты, м		Метод определения координат характерной точки	Средняя квадратическая погрешность положения характерной точки (Mt), м	Описание обозначения точки на местности (при наличии)
	X	Y	X	Y			
1	2	3	4	5	6	7	8
690	-	-	463128.92	2214766.46	Картометрический метод	5.0	-
790	-	-	462508.30	2214955.07	Картометрический метод	5.0	-
791	-	-	462504.85	2214901.46	Картометрический метод	5.0	-
792	-	-	462504.84	2214901.29	Картометрический метод	5.0	-
793	-	-	462495.89	2214878.60	Картометрический метод	5.0	-
794	-	-	462491.68	2214867.92	Картометрический метод	5.0	-
795	-	-	462503.70	2214858.96	Картометрический метод	5.0	-
796	-	-	462509.98	2214847.77	Картометрический метод	5.0	-
797	-	-	462518.70	2214854.78	Картометрический метод	5.0	-
798	-	-	462542.04	2214834.96	Картометрический метод	5.0	-
799	-	-	462561.33	2214821.83	Картометрический метод	5.0	-
800	-	-	462569.22	2214814.84	Картометрический метод	5.0	-
801	-	-	462569.72	2214815.45	Картометрический метод	5.0	-
802	-	-	462571.66	2214815.04	Картометрический метод	5.0	-
803	-	-	462587.79	2214802.74	Картометрический метод	5.0	-
804	-	-	462586.83	2214800.38	Картометрический метод	5.0	-
805	-	-	462593.71	2214789.83	Картометрический метод	5.0	-
806	-	-	462596.91	2214787.03	Картометрический метод	5.0	-
807	-	-	462603.58	2214784.08	Картометрический метод	5.0	-
808	-	-	462605.46	2214783.26	Картометрический метод	5.0	-
809	-	-	462608.09	2214782.20	Картометрический метод	5.0	-
810	-	-	462610.90	2214781.63	Картометрический метод	5.0	-
811	-	-	462618.52	2214781.55	Картометрический метод	5.0	-
812	-	-	462628.99	2214786.00	Картометрический метод	5.0	-
813	-	-	462635.66	2214794.98	Картометрический метод	5.0	-

2. Сведения о характерных точках границ объекта

Обозначение характерных точек границ	Существующие координаты, м		Измененные (уточненные) координаты, м		Метод определения координат характерной точки	Средняя квадратическая погрешность положения характерной точки (Mt), м	Описание обозначения точки на местности (при наличии)
	X	Y	X	Y			
1	2	3	4	5	6	7	8
814	-	-	462636.83	2214797.69	Картометрический метод	5.0	-
815	-	-	462641.24	2214810.04	Картометрический метод	5.0	-
816	-	-	462642.26	2214812.95	Картометрический метод	5.0	-
817	-	-	462644.41	2214817.85	Картометрический метод	5.0	-
818	-	-	462645.94	2214820.39	Картометрический метод	5.0	-
819	-	-	462654.65	2214842.08	Картометрический метод	5.0	-
820	-	-	462659.48	2214856.15	Картометрический метод	5.0	-
821	-	-	462668.92	2214861.88	Картометрический метод	5.0	-
822	-	-	462681.27	2214859.79	Картометрический метод	5.0	-
823	-	-	462689.80	2214851.49	Картометрический метод	5.0	-
824	-	-	462693.39	2214835.83	Картометрический метод	5.0	-
825	-	-	462692.69	2214807.23	Картометрический метод	5.0	-
826	-	-	462684.39	2214799.84	Картометрический метод	5.0	-
827	-	-	462680.88	2214798.71	Картометрический метод	5.0	-
828	-	-	462679.95	2214796.54	Картометрический метод	5.0	-
829	-	-	462675.53	2214793.96	Картометрический метод	5.0	-
830	-	-	462671.77	2214792.95	Картометрический метод	5.0	-
831	-	-	462677.87	2214785.74	Картометрический метод	5.0	-
832	-	-	462686.64	2214760.62	Картометрический метод	5.0	-
833	-	-	462691.93	2214743.87	Картометрический метод	5.0	-
834	-	-	462716.95	2214756.51	Картометрический метод	5.0	-
835	-	-	462728.56	2214767.31	Картометрический метод	5.0	-
836	-	-	462727.30	2214776.83	Картометрический метод	5.0	-
837	-	-	462728.28	2214786.37	Картометрический метод	5.0	-
838	-	-	462741.94	2214796.04	Картометрический метод	5.0	-

2. Сведения о характерных точках границ объекта							
Обозначение характерных точек границ	Существующие координаты, м		Измененные (уточненные) координаты, м		Метод определения координат характерной точки	Средняя квадратическая погрешность положения характерной точки (Mt), м	Описание обозначения точки на местности (при наличии)
	X	Y	X	Y			
1	2	3	4	5	6	7	8
839	-	-	462737.44	2214797.74	Картометрический метод	5.0	-
840	-	-	462737.50	2214804.87	Картометрический метод	5.0	-
841	-	-	462732.17	2214802.25	Картометрический метод	5.0	-
842	-	-	462721.52	2214797.00	Картометрический метод	5.0	-
843	-	-	462709.71	2214785.92	Картометрический метод	5.0	-
844	-	-	462705.78	2214780.71	Картометрический метод	5.0	-
845	-	-	462710.42	2214793.43	Картометрический метод	5.0	-
846	-	-	462708.42	2214811.63	Картометрический метод	5.0	-
847	-	-	462705.49	2214824.99	Картометрический метод	5.0	-
848	-	-	462701.20	2214844.62	Картометрический метод	5.0	-
849	-	-	462691.67	2214864.50	Картометрический метод	5.0	-
850	-	-	462671.58	2214875.89	Картометрический метод	5.0	-
851	-	-	462648.64	2214866.80	Картометрический метод	5.0	-
852	-	-	462632.64	2214850.18	Картометрический метод	5.0	-
853	-	-	462626.14	2214832.98	Картометрический метод	5.0	-
854	-	-	462606.56	2214834.95	Картометрический метод	5.0	-
855	-	-	462601.13	2214841.68	Картометрический метод	5.0	-
856	-	-	462567.67	2214851.54	Картометрический метод	5.0	-
857	-	-	462550.73	2214861.86	Картометрический метод	5.0	-
858	-	-	462542.92	2214870.78	Картометрический метод	5.0	-
859	-	-	462540.72	2214875.30	Картометрический метод	5.0	-
860	-	-	462540.34	2214877.05	Картометрический метод	5.0	-
861	-	-	462550.86	2214894.75	Картометрический метод	5.0	-
862	-	-	462557.97	2214914.07	Картометрический метод	5.0	-
863	-	-	462556.90	2214954.34	Картометрический метод	5.0	-

2. Сведения о характерных точках границ объекта							
Обозначение характерных точек границ	Существующие координаты, м		Измененные (уточненные) координаты, м		Метод определения координат характерной точки	Средняя квадратическая погрешность положения характерной точки (Mt), м	Описание обозначения точки на местности (при наличии)
	X	Y	X	Y			
1	2	3	4	5	6	7	8
864	-	-	462535.95	2214952.73	Картометрический метод	5.0	-
865	-	-	462512.96	2214954.68	Картометрический метод	5.0	-
790	-	-	462508.30	2214955.07	Картометрический метод	5.0	-
866	-	-	463275.13	2214241.51	Картометрический метод	5.0	-
867	-	-	463291.79	2214174.44	Картометрический метод	5.0	-
868	-	-	463299.76	2214165.57	Картометрический метод	5.0	-
869	-	-	463305.51	2214155.55	Картометрический метод	5.0	-
870	-	-	463307.96	2214141.00	Картометрический метод	5.0	-
871	-	-	463303.77	2214139.54	Картометрический метод	5.0	-
872	-	-	463304.04	2214139.10	Картометрический метод	5.0	-
873	-	-	463306.27	2214133.41	Картометрический метод	5.0	-
874	-	-	463305.62	2214128.25	Картометрический метод	5.0	-
875	-	-	463301.95	2214125.19	Картометрический метод	5.0	-
876	-	-	463294.41	2214121.94	Картометрический метод	5.0	-
877	-	-	463283.97	2214121.64	Картометрический метод	5.0	-
878	-	-	463273.38	2214121.48	Картометрический метод	5.0	-
879	-	-	463267.50	2214122.62	Картометрический метод	5.0	-
880	-	-	463254.96	2214127.80	Картометрический метод	5.0	-
881	-	-	463244.43	2214133.67	Картометрический метод	5.0	-
882	-	-	463237.53	2214139.64	Картометрический метод	5.0	-
883	-	-	463234.43	2214140.60	Картометрический метод	5.0	-
884	-	-	463217.19	2214143.34	Картометрический метод	5.0	-
885	-	-	463207.83	2214141.13	Картометрический метод	5.0	-
886	-	-	463207.36	2214140.76	Картометрический метод	5.0	-
887	-	-	463204.31	2214140.22	Картометрический метод	5.0	-

2. Сведения о характерных точках границ объекта							
Обозначение характерных точек границ	Существующие координаты, м		Измененные (уточненные) координаты, м		Метод определения координат характерной точки	Средняя квадратическая погрешность положения характерной точки (Mt), м	Описание обозначения точки на местности (при наличии)
	X	Y	X	Y			
1	2	3	4	5	6	7	8
888	-	-	463194.31	2214135.65	Картометрический метод	5.0	-
889	-	-	463186.73	2214130.61	Картометрический метод	5.0	-
890	-	-	463182.07	2214129.62	Картометрический метод	5.0	-
891	-	-	463174.61	2214130.80	Картометрический метод	5.0	-
892	-	-	463168.81	2214131.79	Картометрический метод	5.0	-
893	-	-	463161.82	2214134.34	Картометрический метод	5.0	-
894	-	-	463156.94	2214138.25	Картометрический метод	5.0	-
895	-	-	463153.53	2214128.98	Картометрический метод	5.0	-
896	-	-	463154.95	2214108.81	Картометрический метод	5.0	-
897	-	-	463164.22	2214087.62	Картометрический метод	5.0	-
898	-	-	463175.53	2214079.91	Картометрический метод	5.0	-
899	-	-	463210.29	2214078.11	Картометрический метод	5.0	-
900	-	-	463237.13	2214081.81	Картометрический метод	5.0	-
901	-	-	463252.78	2214084.24	Картометрический метод	5.0	-
902	-	-	463308.44	2214108.49	Картометрический метод	5.0	-
903	-	-	463352.95	2214129.23	Картометрический метод	5.0	-
904	-	-	463363.08	2214125.99	Картометрический метод	5.0	-
905	-	-	463372.30	2214108.16	Картометрический метод	5.0	-
906	-	-	463363.59	2214091.24	Картометрический метод	5.0	-
907	-	-	463363.54	2214091.11	Картометрический метод	5.0	-
908	-	-	463358.37	2214083.21	Картометрический метод	5.0	-
909	-	-	463355.04	2214074.64	Картометрический метод	5.0	-
910	-	-	463349.23	2214067.47	Картометрический метод	5.0	-
911	-	-	463338.39	2214054.43	Картометрический метод	5.0	-
912	-	-	463329.89	2214048.59	Картометрический метод	5.0	-

2. Сведения о характерных точках границ объекта

Обозначение характерных точек границ	Существующие координаты, м		Измененные (уточненные) координаты, м		Метод определения координат характерной точки	Средняя квадратическая погрешность положения характерной точки (Mt), м	Описание обозначения точки на местности (при наличии)
	X	Y	X	Y			
1	2	3	4	5	6	7	8
913	-	-	463323.35	2214045.91	Картометрический метод	5.0	-
914	-	-	463315.66	2214043.91	Картометрический метод	5.0	-
915	-	-	463314.99	2214043.53	Картометрический метод	5.0	-
916	-	-	463309.67	2214024.40	Картометрический метод	5.0	-
917	-	-	463314.31	2214013.25	Картометрический метод	5.0	-
918	-	-	463332.25	2214012.35	Картометрический метод	5.0	-
919	-	-	463344.55	2214013.62	Картометрический метод	5.0	-
920	-	-	463356.96	2214008.17	Картометрический метод	5.0	-
921	-	-	463371.72	2213994.90	Картометрический метод	5.0	-
922	-	-	463430.35	2213892.47	Картометрический метод	5.0	-
923	-	-	463442.79	2213884.78	Картометрический метод	5.0	-
924	-	-	463457.42	2213880.48	Картометрический метод	5.0	-
925	-	-	463481.31	2213854.98	Картометрический метод	5.0	-
926	-	-	463490.56	2213865.09	Картометрический метод	5.0	-
927	-	-	463487.94	2213866.09	Картометрический метод	5.0	-
928	-	-	463457.86	2213886.79	Картометрический метод	5.0	-
929	-	-	463439.53	2213891.33	Картометрический метод	5.0	-
930	-	-	463405.02	2213952.40	Картометрический метод	5.0	-
931	-	-	463387.29	2213983.78	Картометрический метод	5.0	-
932	-	-	463378.87	2213993.26	Картометрический метод	5.0	-
933	-	-	463362.87	2214011.29	Картометрический метод	5.0	-
934	-	-	463333.82	2214019.47	Картометрический метод	5.0	-
935	-	-	463327.17	2214021.34	Картометрический метод	5.0	-
936	-	-	463337.04	2214029.95	Картометрический метод	5.0	-
937	-	-	463339.66	2214032.24	Картометрический метод	5.0	-

2. Сведения о характерных точках границ объекта							
Обозначение характерных точек границ	Существующие координаты, м		Измененные (уточненные) координаты, м		Метод определения координат характерной точки	Средняя квадратическая погрешность положения характерной точки (Mt), м	Описание обозначения точки на местности (при наличии)
	X	Y	X	Y			
1	2	3	4	5	6	7	8
938	-	-	463333.04	2214034.79	Картометрический метод	5.0	-
939	-	-	463384.34	2214078.92	Картометрический метод	5.0	-
940	-	-	463388.37	2214108.69	Картометрический метод	5.0	-
941	-	-	463384.17	2214111.85	Картометрический метод	5.0	-
942	-	-	463372.82	2214117.94	Картометрический метод	5.0	-
943	-	-	463357.43	2214131.20	Картометрический метод	5.0	-
944	-	-	463351.54	2214130.44	Картометрический метод	5.0	-
945	-	-	463324.69	2214126.99	Картометрический метод	5.0	-
946	-	-	463282.30	2214236.14	Картометрический метод	5.0	-
866	-	-	463275.13	2214241.51	Картометрический метод	5.0	-
947	-	-	462022.63	2215267.38	Картометрический метод	5.0	-
948	-	-	462016.78	2215262.67	Картометрический метод	5.0	-
949	-	-	461998.61	2215236.92	Картометрический метод	5.0	-
950	-	-	461992.02	2215212.09	Картометрический метод	5.0	-
951	-	-	461938.75	2215156.48	Картометрический метод	5.0	-
952	-	-	461909.34	2215159.92	Картометрический метод	5.0	-
953	-	-	461907.22	2215162.92	Картометрический метод	5.0	-
954	-	-	461906.85	2215162.99	Картометрический метод	5.0	-
955	-	-	461903.06	2215164.81	Картометрический метод	5.0	-
956	-	-	461898.22	2215170.00	Картометрический метод	5.0	-
957	-	-	461887.67	2215190.49	Картометрический метод	5.0	-
958	-	-	461887.66	2215190.51	Картометрический метод	5.0	-
959	-	-	461867.00	2215219.66	Картометрический метод	5.0	-
960	-	-	461843.34	2215179.27	Картометрический метод	5.0	-
961	-	-	461883.83	2215129.87	Картометрический метод	5.0	-

2. Сведения о характерных точках границ объекта							
Обозначение характерных точек границ	Существующие координаты, м		Измененные (уточненные) координаты, м		Метод определения координат характерной точки	Средняя квадратическая погрешность положения характерной точки (Mt), м	Описание обозначения точки на местности (при наличии)
	X	Y	X	Y			
1	2	3	4	5	6	7	8
962	-	-	461905.72	2215127.34	Картометрический метод	5.0	-
963	-	-	461924.02	2215139.91	Картометрический метод	5.0	-
964	-	-	461948.66	2215140.21	Картометрический метод	5.0	-
965	-	-	461969.24	2215150.56	Картометрический метод	5.0	-
966	-	-	461983.64	2215161.96	Картометрический метод	5.0	-
967	-	-	462002.38	2215182.94	Картометрический метод	5.0	-
968	-	-	462018.32	2215203.88	Картометрический метод	5.0	-
947	-	-	462022.63	2215267.38	Картометрический метод	5.0	-
969	-	-	465412.14	2214765.21	Картометрический метод	5.0	-
970	-	-	465411.53	2214764.04	Картометрический метод	5.0	-
971	-	-	465411.07	2214763.16	Картометрический метод	5.0	-
972	-	-	465406.85	2214709.48	Картометрический метод	5.0	-
973	-	-	465389.14	2214710.23	Картометрический метод	5.0	-
974	-	-	465363.02	2214708.32	Картометрический метод	5.0	-
975	-	-	465363.10	2214692.59	Картометрический метод	5.0	-
976	-	-	465359.67	2214692.31	Картометрический метод	5.0	-
977	-	-	465359.76	2214690.10	Картометрический метод	5.0	-
978	-	-	465308.10	2214684.47	Картометрический метод	5.0	-
979	-	-	465295.20	2214677.39	Картометрический метод	5.0	-
980	-	-	465295.21	2214670.14	Картометрический метод	5.0	-
981	-	-	465447.25	2214666.52	Картометрический метод	5.0	-
982	-	-	465475.92	2214671.92	Картометрический метод	5.0	-
983	-	-	465520.94	2214648.59	Картометрический метод	5.0	-
984	-	-	465521.43	2214651.36	Картометрический метод	5.0	-
985	-	-	465521.43	2214651.40	Картометрический метод	5.0	-

2. Сведения о характерных точках границ объекта							
Обозначение характерных точек границ	Существующие координаты, м		Измененные (уточненные) координаты, м		Метод определения координат характерной точки	Средняя квадратическая погрешность положения характерной точки (Mt), м	Описание обозначения точки на местности (при наличии)
	X	Y	X	Y			
1	2	3	4	5	6	7	8
986	-	-	465521.45	2214651.48	Картометрический метод	5.0	-
987	-	-	465521.51	2214651.81	Картометрический метод	5.0	-
988	-	-	465521.76	2214653.27	Картометрический метод	5.0	-
989	-	-	465525.15	2214672.98	Картометрический метод	5.0	-
990	-	-	465472.52	2214690.68	Картометрический метод	5.0	-
991	-	-	465469.74	2214691.59	Картометрический метод	5.0	-
992	-	-	465469.42	2214686.78	Картометрический метод	5.0	-
993	-	-	465467.25	2214686.90	Картометрический метод	5.0	-
994	-	-	465467.25	2214686.40	Картометрический метод	5.0	-
995	-	-	465449.73	2214687.85	Картометрический метод	5.0	-
996	-	-	465423.00	2214690.08	Картометрический метод	5.0	-
997	-	-	465423.05	2214690.58	Картометрический метод	5.0	-
998	-	-	465423.16	2214691.72	Картометрический метод	5.0	-
999	-	-	465424.67	2214706.89	Картометрический метод	5.0	-
1000	-	-	465424.95	2214709.82	Картометрический метод	5.0	-
1001	-	-	465422.06	2214710.36	Картометрический метод	5.0	-
1002	-	-	465409.44	2214712.72	Картометрический метод	5.0	-
1003	-	-	465418.21	2214752.60	Картометрический метод	5.0	-
1004	-	-	465420.20	2214761.45	Картометрический метод	5.0	-
969	-	-	465412.14	2214765.21	Картометрический метод	5.0	-
1005	-	-	465066.85	2213732.65	Картометрический метод	5.0	-
1006	-	-	465057.66	2213724.34	Картометрический метод	5.0	-
1007	-	-	465054.99	2213723.35	Картометрический метод	5.0	-
1008	-	-	465054.74	2213722.77	Картометрический метод	5.0	-
1009	-	-	464984.65	2213696.85	Картометрический метод	5.0	-

2. Сведения о характерных точках границ объекта							
Обозначение характерных точек границ	Существующие координаты, м		Измененные (уточненные) координаты, м		Метод определения координат характерной точки	Средняя квадратическая погрешность положения характерной точки (Mt), м	Описание обозначения точки на местности (при наличии)
	X	Y	X	Y			
1	2	3	4	5	6	7	8
1010	-	-	464960.39	2213707.49	Картометрический метод	5.0	-
1011	-	-	464908.00	2213662.95	Картометрический метод	5.0	-
1012	-	-	464897.26	2213643.24	Картометрический метод	5.0	-
1013	-	-	464880.53	2213629.62	Картометрический метод	5.0	-
1014	-	-	464841.26	2213627.04	Картометрический метод	5.0	-
1015	-	-	464839.40	2213626.26	Картометрический метод	5.0	-
1016	-	-	464839.38	2213626.25	Картометрический метод	5.0	-
1017	-	-	464839.32	2213626.21	Картометрический метод	5.0	-
1018	-	-	464822.68	2213620.62	Картометрический метод	5.0	-
1019	-	-	464817.04	2213603.24	Картометрический метод	5.0	-
1020	-	-	464806.72	2213582.17	Картометрический метод	5.0	-
1021	-	-	464777.98	2213588.90	Картометрический метод	5.0	-
1022	-	-	464764.40	2213594.38	Картометрический метод	5.0	-
1023	-	-	464763.02	2213605.22	Картометрический метод	5.0	-
1024	-	-	464757.72	2213609.62	Картометрический метод	5.0	-
1025	-	-	464747.60	2213608.93	Картометрический метод	5.0	-
1026	-	-	464754.95	2213596.48	Картометрический метод	5.0	-
1027	-	-	464755.17	2213556.43	Картометрический метод	5.0	-
1028	-	-	464759.96	2213550.56	Картометрический метод	5.0	-
1029	-	-	464762.40	2213565.44	Картометрический метод	5.0	-
1030	-	-	464771.28	2213571.14	Картометрический метод	5.0	-
1031	-	-	464783.28	2213571.68	Картометрический метод	5.0	-
1032	-	-	464794.11	2213563.51	Картометрический метод	5.0	-
1033	-	-	464804.90	2213567.80	Картометрический метод	5.0	-
1034	-	-	464815.18	2213576.18	Картометрический метод	5.0	-

2. Сведения о характерных точках границ объекта							
Обозначение характерных точек границ	Существующие координаты, м		Измененные (уточненные) координаты, м		Метод определения координат характерной точки	Средняя квадратическая погрешность положения характерной точки (Mt), м	Описание обозначения точки на местности (при наличии)
	X	Y	X	Y			
1	2	3	4	5	6	7	8
1035	-	-	464824.02	2213600.33	Картометрический метод	5.0	-
1036	-	-	464831.47	2213612.72	Картометрический метод	5.0	-
1037	-	-	464845.51	2213621.76	Картометрический метод	5.0	-
1038	-	-	464856.35	2213622.23	Картометрический метод	5.0	-
1039	-	-	464890.98	2213600.50	Картометрический метод	5.0	-
1040	-	-	464915.46	2213591.95	Картометрический метод	5.0	-
1041	-	-	464924.71	2213602.61	Картометрический метод	5.0	-
1042	-	-	464913.91	2213601.85	Картометрический метод	5.0	-
1043	-	-	464906.32	2213604.49	Картометрический метод	5.0	-
1044	-	-	464903.46	2213609.97	Картометрический метод	5.0	-
1045	-	-	464897.32	2213621.19	Картометрический метод	5.0	-
1046	-	-	464902.13	2213640.75	Картометрический метод	5.0	-
1047	-	-	464918.82	2213664.89	Картометрический метод	5.0	-
1048	-	-	464941.72	2213689.66	Картометрический метод	5.0	-
1049	-	-	464956.59	2213698.43	Картометрический метод	5.0	-
1050	-	-	464966.35	2213701.10	Картометрический метод	5.0	-
1051	-	-	464975.45	2213695.73	Картометрический метод	5.0	-
1052	-	-	464983.94	2213687.86	Картометрический метод	5.0	-
1053	-	-	464986.05	2213680.13	Картометрический метод	5.0	-
1054	-	-	464981.82	2213673.87	Картометрический метод	5.0	-
1055	-	-	464982.38	2213658.37	Картометрический метод	5.0	-
1056	-	-	464993.32	2213659.72	Картометрический метод	5.0	-
1057	-	-	465011.23	2213676.57	Картометрический метод	5.0	-
1058	-	-	465013.45	2213691.22	Картометрический метод	5.0	-
1059	-	-	465018.62	2213701.03	Картометрический метод	5.0	-

2. Сведения о характерных точках границ объекта							
Обозначение характерных точек границ	Существующие координаты, м		Измененные (уточненные) координаты, м		Метод определения координат характерной точки	Средняя квадратическая погрешность положения характерной точки (Mt), м	Описание обозначения точки на местности (при наличии)
	X	Y	X	Y			
1	2	3	4	5	6	7	8
1060	-	-	465025.31	2213705.66	Картометрический метод	5.0	-
1061	-	-	465034.16	2213705.55	Картометрический метод	5.0	-
1062	-	-	465040.02	2213700.63	Картометрический метод	5.0	-
1063	-	-	465050.85	2213686.70	Картометрический метод	5.0	-
1064	-	-	465057.32	2213694.43	Картометрический метод	5.0	-
1065	-	-	465059.34	2213711.62	Картометрический метод	5.0	-
1066	-	-	465079.24	2213732.04	Картометрический метод	5.0	-
1005	-	-	465066.85	2213732.65	Картометрический метод	5.0	-
1067	-	-	466644.28	2213455.50	Картометрический метод	5.0	-
1068	-	-	466637.79	2213455.13	Картометрический метод	5.0	-
1069	-	-	466614.30	2213448.73	Картометрический метод	5.0	-
1070	-	-	466254.55	2213404.82	Картометрический метод	5.0	-
1071	-	-	466265.49	2213404.87	Картометрический метод	5.0	-
1072	-	-	466358.68	2213405.32	Картометрический метод	5.0	-
1073	-	-	466379.50	2213405.42	Картометрический метод	5.0	-
1074	-	-	466558.24	2213423.60	Картометрический метод	5.0	-
1075	-	-	466562.29	2213425.10	Картометрический метод	5.0	-
1076	-	-	466575.71	2213430.08	Картометрический метод	5.0	-
1067	-	-	466644.28	2213455.50	Картометрический метод	5.0	-
1077	-	-	462654.16	2215509.27	Картометрический метод	5.0	-
1078	-	-	462648.12	2215492.64	Картометрический метод	5.0	-
1079	-	-	462606.36	2215473.34	Картометрический метод	5.0	-
1080	-	-	462576.24	2215451.99	Картометрический метод	5.0	-
1081	-	-	462562.06	2215431.53	Картометрический метод	5.0	-
1082	-	-	462557.40	2215405.36	Картометрический метод	5.0	-

2. Сведения о характерных точках границ объекта							
Обозначение характерных точек границ	Существующие координаты, м		Измененные (уточненные) координаты, м		Метод определения координат характерной точки	Средняя квадратическая погрешность положения характерной точки (Mt), м	Описание обозначения точки на местности (при наличии)
	X	Y	X	Y			
1	2	3	4	5	6	7	8
1083	-	-	462555.84	2215366.90	Картометрический метод	5.0	-
1084	-	-	462568.34	2215356.15	Картометрический метод	5.0	-
1085	-	-	462603.58	2215335.58	Картометрический метод	5.0	-
1086	-	-	462617.70	2215353.74	Картометрический метод	5.0	-
1087	-	-	462589.03	2215374.47	Картометрический метод	5.0	-
1088	-	-	462573.47	2215393.32	Картометрический метод	5.0	-
1089	-	-	462570.21	2215400.71	Картометрический метод	5.0	-
1090	-	-	462567.75	2215411.25	Картометрический метод	5.0	-
1091	-	-	462568.16	2215421.72	Картометрический метод	5.0	-
1092	-	-	462570.29	2215428.59	Картометрический метод	5.0	-
1093	-	-	462575.03	2215435.16	Картометрический метод	5.0	-
1094	-	-	462592.95	2215448.64	Картометрический метод	5.0	-
1095	-	-	462616.25	2215459.96	Картометрический метод	5.0	-
1096	-	-	462643.92	2215470.67	Картометрический метод	5.0	-
1097	-	-	462667.60	2215498.02	Картометрический метод	5.0	-
1077	-	-	462654.16	2215509.27	Картометрический метод	5.0	-
1098	-	-	465198.53	2213674.08	Картометрический метод	5.0	-
1099	-	-	465197.47	2213665.06	Картометрический метод	5.0	-
1100	-	-	465208.92	2213664.97	Картометрический метод	5.0	-
1101	-	-	465217.34	2213654.86	Картометрический метод	5.0	-
1102	-	-	465227.03	2213658.93	Картометрический метод	5.0	-
1103	-	-	465236.00	2213659.04	Картометрический метод	5.0	-
1104	-	-	465244.80	2213650.01	Картометрический метод	5.0	-
1105	-	-	465244.63	2213640.10	Картометрический метод	5.0	-
1106	-	-	465232.66	2213622.76	Картометрический метод	5.0	-

2. Сведения о характерных точках границ объекта							
Обозначение характерных точек границ	Существующие координаты, м		Измененные (уточненные) координаты, м		Метод определения координат характерной точки	Средняя квадратическая погрешность положения характерной точки (Mt), м	Описание обозначения точки на местности (при наличии)
	X	Y	X	Y			
1	2	3	4	5	6	7	8
1107	-	-	465231.89	2213601.38	Картометрический метод	5.0	-
1108	-	-	465249.15	2213616.93	Картометрический метод	5.0	-
1109	-	-	465256.38	2213620.11	Картометрический метод	5.0	-
1110	-	-	465268.13	2213620.73	Картометрический метод	5.0	-
1111	-	-	465277.89	2213611.48	Картометрический метод	5.0	-
1112	-	-	465284.21	2213591.81	Картометрический метод	5.0	-
1113	-	-	465291.50	2213580.29	Картометрический метод	5.0	-
1114	-	-	465303.32	2213565.73	Картометрический метод	5.0	-
1115	-	-	465317.15	2213561.10	Картометрический метод	5.0	-
1116	-	-	465334.06	2213547.53	Картометрический метод	5.0	-
1117	-	-	465345.36	2213531.26	Картометрический метод	5.0	-
1118	-	-	465351.17	2213515.07	Картометрический метод	5.0	-
1119	-	-	465350.45	2213500.96	Картометрический метод	5.0	-
1120	-	-	465345.59	2213494.24	Картометрический метод	5.0	-
1121	-	-	465358.90	2213483.22	Картометрический метод	5.0	-
1122	-	-	465366.05	2213504.81	Картометрический метод	5.0	-
1123	-	-	465366.25	2213506.71	Картометрический метод	5.0	-
1124	-	-	465355.12	2213515.51	Картометрический метод	5.0	-
1125	-	-	465338.18	2213551.01	Картометрический метод	5.0	-
1126	-	-	465294.62	2213587.18	Картометрический метод	5.0	-
1127	-	-	465290.13	2213600.95	Картометрический метод	5.0	-
1128	-	-	465278.07	2213622.37	Картометрический метод	5.0	-
1129	-	-	465254.93	2213625.91	Картометрический метод	5.0	-
1130	-	-	465250.30	2213652.72	Картометрический метод	5.0	-
1131	-	-	465234.15	2213665.15	Картометрический метод	5.0	-

2. Сведения о характерных точках границ объекта

Обозначение характерных точек границ	Существующие координаты, м		Измененные (уточненные) координаты, м		Метод определения координат характерной точки	Средняя квадратическая погрешность положения характерной точки (Mt), м	Описание обозначения точки на местности (при наличии)
	X	Y	X	Y			
1	2	3	4	5	6	7	8
1132	-	-	465223.24	2213665.03	Картометрический метод	5.0	-
1133	-	-	465205.49	2213672.40	Картометрический метод	5.0	-
1098	-	-	465198.53	2213674.08	Картометрический метод	5.0	-
1134	-	-	470050.71	2210838.69	Картометрический метод	5.0	-
1135	-	-	469993.70	2210807.99	Картометрический метод	5.0	-
1136	-	-	469989.61	2210808.18	Картометрический метод	5.0	-
1137	-	-	469949.25	2210810.09	Картометрический метод	5.0	-
1138	-	-	469947.66	2210792.97	Картометрический метод	5.0	-
1139	-	-	469946.92	2210785.00	Картометрический метод	5.0	-
1140	-	-	469899.44	2210773.58	Картометрический метод	5.0	-
1141	-	-	469903.21	2210767.65	Картометрический метод	5.0	-
1142	-	-	469920.22	2210773.25	Картометрический метод	5.0	-
1143	-	-	469945.41	2210783.32	Картометрический метод	5.0	-
1144	-	-	469970.64	2210793.51	Картометрический метод	5.0	-
1145	-	-	469995.14	2210805.49	Картометрический метод	5.0	-
1146	-	-	470000.21	2210790.77	Картометрический метод	5.0	-
1147	-	-	470024.61	2210799.93	Картометрический метод	5.0	-
1148	-	-	470048.78	2210811.92	Картометрический метод	5.0	-
1149	-	-	470050.44	2210834.55	Картометрический метод	5.0	-
1134	-	-	470050.71	2210838.69	Картометрический метод	5.0	-
1150	-	-	465209.76	2214707.25	Картометрический метод	5.0	-
1151	-	-	465209.76	2214707.10	Картометрический метод	5.0	-
1152	-	-	465209.76	2214707.00	Картометрический метод	5.0	-
1153	-	-	465209.80	2214705.91	Картометрический метод	5.0	-
1154	-	-	465209.91	2214672.17	Картометрический метод	5.0	-

2. Сведения о характерных точках границ объекта

Обозначение характерных точек границ	Существующие координаты, м		Измененные (уточненные) координаты, м		Метод определения координат характерной точки	Средняя квадратическая погрешность положения характерной точки (Mt), м	Описание обозначения точки на местности (при наличии)
	X	Y	X	Y			
1	2	3	4	5	6	7	8
1155	-	-	465251.85	2214671.17	Картометрический метод	5.0	-
1156	-	-	465251.83	2214672.89	Картометрический метод	5.0	-
1157	-	-	465251.70	2214681.88	Картометрический метод	5.0	-
1158	-	-	465251.46	2214698.65	Картометрический метод	5.0	-
1159	-	-	465247.25	2214698.27	Картометрический метод	5.0	-
1160	-	-	465246.67	2214705.74	Картометрический метод	5.0	-
1150	-	-	465209.76	2214707.25	Картометрический метод	5.0	-
1161	-	-	464555.20	2213698.04	Картометрический метод	5.0	-
1162	-	-	464546.54	2213693.69	Картометрический метод	5.0	-
1163	-	-	464546.47	2213693.42	Картометрический метод	5.0	-
1164	-	-	464555.78	2213681.16	Картометрический метод	5.0	-
1165	-	-	464553.63	2213658.52	Картометрический метод	5.0	-
1166	-	-	464539.28	2213634.49	Картометрический метод	5.0	-
1167	-	-	464541.08	2213622.28	Картометрический метод	5.0	-
1168	-	-	464565.08	2213626.92	Картометрический метод	5.0	-
1169	-	-	464590.35	2213637.00	Картометрический метод	5.0	-
1170	-	-	464586.84	2213642.07	Картометрический метод	5.0	-
1171	-	-	464585.54	2213643.95	Картометрический метод	5.0	-
1172	-	-	464566.49	2213641.46	Картометрический метод	5.0	-
1173	-	-	464564.10	2213641.15	Картометрический метод	5.0	-
1174	-	-	464564.18	2213674.78	Картометрический метод	5.0	-
1175	-	-	464555.30	2213687.59	Картометрический метод	5.0	-
1176	-	-	464559.70	2213692.55	Картометрический метод	5.0	-
1161	-	-	464555.20	2213698.04	Картометрический метод	5.0	-
1177	-	-	462814.38	2214839.50	Картометрический метод	5.0	-

2. Сведения о характерных точках границ объекта							
Обозначение характерных точек границ	Существующие координаты, м		Измененные (уточненные) координаты, м		Метод определения координат характерной точки	Средняя квадратическая погрешность положения характерной точки (Mt), м	Описание обозначения точки на местности (при наличии)
	X	Y	X	Y			
1	2	3	4	5	6	7	8
1178	-	-	462810.16	2214828.18	Картометрический метод	5.0	-
1179	-	-	462828.62	2214816.00	Картометрический метод	5.0	-
1180	-	-	462837.55	2214798.12	Картометрический метод	5.0	-
1181	-	-	462838.89	2214786.46	Картометрический метод	5.0	-
1182	-	-	462836.47	2214763.45	Картометрический метод	5.0	-
1183	-	-	462853.66	2214768.49	Картометрический метод	5.0	-
1184	-	-	462843.61	2214811.51	Картометрический метод	5.0	-
1185	-	-	462850.02	2214829.91	Картометрический метод	5.0	-
1186	-	-	462837.46	2214832.85	Картометрический метод	5.0	-
1177	-	-	462814.38	2214839.50	Картометрический метод	5.0	-
1187	-	-	465888.37	2213300.25	Картометрический метод	5.0	-
1188	-	-	465894.20	2213267.95	Картометрический метод	5.0	-
1189	-	-	465931.56	2213296.81	Картометрический метод	5.0	-
1190	-	-	465920.64	2213292.13	Картометрический метод	5.0	-
1191	-	-	465899.24	2213296.22	Картометрический метод	5.0	-
1192	-	-	465894.45	2213299.86	Картометрический метод	5.0	-
1187	-	-	465888.37	2213300.25	Картометрический метод	5.0	-
1193	-	-	465110.29	2213730.50	Картометрический метод	5.0	-
1194	-	-	465124.52	2213711.36	Картометрический метод	5.0	-
1195	-	-	465165.63	2213708.55	Картометрический метод	5.0	-
1196	-	-	465171.04	2213706.90	Картометрический метод	5.0	-
1197	-	-	465167.06	2213709.32	Картометрический метод	5.0	-
1198	-	-	465160.17	2213712.42	Картометрический метод	5.0	-
1199	-	-	465145.56	2213718.98	Картометрический метод	5.0	-
1200	-	-	465145.48	2213718.98	Картометрический метод	5.0	-

ТЕКСТОВОЕ ОПИСАНИЕ
местоположения границ населенных пунктов, территориальных зон

Прохождение границы		Описание прохождения границы
от точки	до точки	
1	2	3
1	2	-
2	3	-
3	4	-
4	5	-
5	6	-
6	7	-
7	8	-
8	9	-
9	10	-
10	11	-
11	12	-
12	13	-
13	14	-
14	15	-
15	16	-
16	17	-
17	18	-
18	19	-
19	20	-
20	21	-
21	22	-
22	23	-
23	24	-
24	25	-
25	26	-
26	27	-
27	28	-
28	29	-
29	30	-
30	31	-
31	32	-
32	33	-
33	34	-
34	35	-
35	36	-
36	37	-
37	38	-

ТЕКСТОВОЕ ОПИСАНИЕ
местоположения границ населенных пунктов, территориальных зон

Прохождение границы		Описание прохождения границы
от точки	до точки	
1	2	3
38	39	-
39	40	-
40	41	-
41	42	-
42	43	-
43	44	-
44	45	-
45	46	-
46	47	-
47	48	-
48	49	-
49	1	-
50	51	-
51	52	-
52	53	-
53	54	-
54	55	-
55	56	-
56	57	-
57	58	-
58	59	-
59	60	-
60	61	-
61	62	-
62	63	-
63	64	-
64	65	-
65	66	-
66	67	-
67	68	-
68	69	-
69	70	-
70	71	-
71	72	-
72	73	-
73	74	-
74	75	-

ТЕКСТОВОЕ ОПИСАНИЕ
местоположения границ населенных пунктов, территориальных зон

Прохождение границы		Описание прохождения границы
от точки	до точки	
1	2	3
75	76	-
76	77	-
77	78	-
78	79	-
79	80	-
80	81	-
81	82	-
82	83	-
83	84	-
84	85	-
85	86	-
86	87	-
87	88	-
88	89	-
89	90	-
90	91	-
91	92	-
92	93	-
93	94	-
94	95	-
95	96	-
96	97	-
97	98	-
98	99	-
99	100	-
100	101	-
101	102	-
102	103	-
103	104	-
104	105	-
105	106	-
106	107	-
107	108	-
108	109	-
109	110	-
110	111	-
111	112	-

ТЕКСТОВОЕ ОПИСАНИЕ
местоположения границ населенных пунктов, территориальных зон

Прохождение границы		Описание прохождения границы
от точки	до точки	
1	2	3
112	113	-
113	114	-
114	115	-
115	116	-
116	117	-
117	118	-
118	119	-
119	120	-
120	121	-
121	122	-
122	123	-
123	124	-
124	125	-
125	126	-
126	127	-
127	128	-
128	129	-
129	130	-
130	131	-
131	132	-
132	133	-
133	134	-
134	135	-
135	136	-
136	137	-
137	138	-
138	139	-
139	140	-
140	141	-
141	142	-
142	143	-
143	144	-
144	145	-
145	146	-
146	147	-
147	148	-
148	149	-

ТЕКСТОВОЕ ОПИСАНИЕ
местоположения границ населенных пунктов, территориальных зон

Прохождение границы		Описание прохождения границы
от точки	до точки	
1	2	3
149	150	-
150	151	-
151	152	-
152	153	-
153	154	-
154	155	-
155	156	-
156	157	-
157	158	-
158	159	-
159	160	-
160	161	-
161	162	-
162	163	-
163	164	-
164	165	-
165	166	-
166	167	-
167	168	-
168	169	-
169	170	-
170	171	-
171	172	-
172	173	-
173	174	-
174	175	-
175	176	-
176	177	-
177	178	-
178	179	-
179	180	-
180	181	-
181	182	-
182	183	-
183	184	-
184	185	-
185	186	-

ТЕКСТОВОЕ ОПИСАНИЕ
местоположения границ населенных пунктов, территориальных зон

Прохождение границы		Описание прохождения границы
от точки	до точки	
1	2	3
186	187	-
187	188	-
188	189	-
189	190	-
190	191	-
191	192	-
192	193	-
193	194	-
194	195	-
195	196	-
196	197	-
197	198	-
198	199	-
199	200	-
200	201	-
201	202	-
202	203	-
203	204	-
204	205	-
205	206	-
206	207	-
207	208	-
208	209	-
209	210	-
210	211	-
211	212	-
212	213	-
213	214	-
214	215	-
215	216	-
216	217	-
217	218	-
218	219	-
219	220	-
220	221	-
221	222	-
222	223	-

ТЕКСТОВОЕ ОПИСАНИЕ
местоположения границ населенных пунктов, территориальных зон

Прохождение границы		Описание прохождения границы
от точки	до точки	
1	2	3
223	224	-
224	225	-
225	226	-
226	227	-
227	228	-
228	229	-
229	230	-
230	231	-
231	232	-
232	233	-
233	234	-
234	235	-
235	236	-
236	237	-
237	238	-
238	239	-
239	240	-
240	241	-
241	242	-
242	243	-
243	244	-
244	245	-
245	246	-
246	247	-
247	248	-
248	249	-
249	250	-
250	251	-
251	252	-
252	253	-
253	254	-
254	255	-
255	256	-
256	257	-
257	258	-
258	259	-
259	260	-

ТЕКСТОВОЕ ОПИСАНИЕ
местоположения границ населенных пунктов, территориальных зон

Прохождение границы		Описание прохождения границы
от точки	до точки	
1	2	3
260	261	-
261	262	-
262	263	-
263	264	-
264	265	-
265	266	-
266	267	-
267	268	-
268	269	-
269	270	-
270	271	-
271	272	-
272	273	-
273	274	-
274	275	-
275	276	-
276	277	-
277	278	-
278	279	-
279	280	-
280	281	-
281	282	-
282	283	-
283	284	-
284	285	-
285	286	-
286	287	-
287	288	-
288	289	-
289	290	-
290	291	-
291	292	-
292	50	-
293	294	-
294	295	-
295	296	-
296	297	-

ТЕКСТОВОЕ ОПИСАНИЕ
местоположения границ населенных пунктов, территориальных зон

Прохождение границы		Описание прохождения границы
от точки	до точки	
1	2	3
297	298	-
298	293	-
299	300	-
300	301	-
301	302	-
302	303	-
303	304	-
304	305	-
305	306	-
306	307	-
307	308	-
308	309	-
309	310	-
310	311	-
311	312	-
312	313	-
313	314	-
314	315	-
315	316	-
316	317	-
317	318	-
318	319	-
319	320	-
320	321	-
321	322	-
322	323	-
323	324	-
324	325	-
325	326	-
326	327	-
327	328	-
328	329	-
329	330	-
330	331	-
331	332	-
332	333	-
333	334	-

ТЕКСТОВОЕ ОПИСАНИЕ
местоположения границ населенных пунктов, территориальных зон

Прохождение границы		Описание прохождения границы
от точки	до точки	
1	2	3
334	335	-
335	336	-
336	337	-
337	338	-
338	339	-
339	340	-
340	341	-
341	342	-
342	343	-
343	344	-
344	345	-
345	346	-
346	347	-
347	348	-
348	349	-
349	350	-
350	351	-
351	352	-
352	353	-
353	354	-
354	355	-
355	356	-
356	357	-
357	358	-
358	359	-
359	360	-
360	361	-
361	362	-
362	363	-
363	364	-
364	365	-
365	366	-
366	367	-
367	368	-
368	369	-
369	370	-
370	371	-

ТЕКСТОВОЕ ОПИСАНИЕ
местоположения границ населенных пунктов, территориальных зон

Прохождение границы		Описание прохождения границы
от точки	до точки	
1	2	3
371	372	-
372	373	-
373	374	-
374	375	-
375	376	-
376	377	-
377	378	-
378	379	-
379	380	-
380	381	-
381	382	-
382	383	-
383	384	-
384	385	-
385	386	-
386	387	-
387	388	-
388	389	-
389	390	-
390	391	-
391	392	-
392	393	-
393	394	-
394	395	-
395	396	-
396	397	-
397	398	-
398	399	-
399	400	-
400	401	-
401	402	-
402	403	-
403	404	-
404	405	-
405	406	-
406	407	-
407	408	-

ТЕКСТОВОЕ ОПИСАНИЕ
местоположения границ населенных пунктов, территориальных зон

Прохождение границы		Описание прохождения границы
от точки	до точки	
1	2	3
408	409	-
409	410	-
410	411	-
411	412	-
412	413	-
413	414	-
414	415	-
415	416	-
416	417	-
417	418	-
418	419	-
419	420	-
420	421	-
421	422	-
422	423	-
423	424	-
424	425	-
425	426	-
426	427	-
427	428	-
428	429	-
429	430	-
430	431	-
431	432	-
432	433	-
433	434	-
434	435	-
435	436	-
436	437	-
437	438	-
438	439	-
439	440	-
440	441	-
441	442	-
442	443	-
443	444	-
444	445	-

ТЕКСТОВОЕ ОПИСАНИЕ
местоположения границ населенных пунктов, территориальных зон

Прохождение границы		Описание прохождения границы
от точки	до точки	
1	2	3
445	446	-
446	447	-
447	448	-
448	449	-
449	450	-
450	451	-
451	452	-
452	453	-
453	454	-
454	455	-
455	299	-
456	457	-
457	458	-
458	459	-
459	460	-
460	461	-
461	462	-
462	463	-
463	464	-
464	465	-
465	466	-
466	467	-
467	468	-
468	469	-
469	470	-
470	456	-
471	472	-
472	473	-
473	474	-
474	475	-
475	476	-
476	477	-
477	478	-
478	479	-
479	480	-
480	481	-
481	482	-

ТЕКСТОВОЕ ОПИСАНИЕ
местоположения границ населенных пунктов, территориальных зон

Прохождение границы		Описание прохождения границы
от точки	до точки	
1	2	3
482	483	-
483	484	-
484	485	-
485	486	-
486	487	-
487	488	-
488	489	-
489	490	-
490	491	-
491	492	-
492	493	-
493	494	-
494	495	-
495	496	-
496	497	-
497	498	-
498	499	-
499	500	-
500	501	-
501	502	-
502	503	-
503	504	-
504	505	-
505	506	-
506	507	-
507	508	-
508	509	-
509	510	-
510	511	-
511	512	-
512	513	-
513	514	-
514	515	-
515	516	-
516	517	-
517	518	-
518	519	-

ТЕКСТОВОЕ ОПИСАНИЕ
местоположения границ населенных пунктов, территориальных зон

Прохождение границы		Описание прохождения границы
от точки	до точки	
1	2	3
519	520	-
520	521	-
521	522	-
522	471	-
523	524	-
524	525	-
525	526	-
526	527	-
527	528	-
528	529	-
529	530	-
530	531	-
531	532	-
532	533	-
533	534	-
534	535	-
535	536	-
536	537	-
537	538	-
538	539	-
539	540	-
540	541	-
541	542	-
542	543	-
543	544	-
544	545	-
545	546	-
546	547	-
547	548	-
548	549	-
549	550	-
550	551	-
551	552	-
552	553	-
553	554	-
554	555	-
555	556	-

ТЕКСТОВОЕ ОПИСАНИЕ
местоположения границ населенных пунктов, территориальных зон

Прохождение границы		Описание прохождения границы
от точки	до точки	
1	2	3
556	557	-
557	558	-
558	559	-
559	560	-
560	561	-
561	562	-
562	563	-
563	564	-
564	565	-
565	566	-
566	567	-
567	568	-
568	569	-
569	570	-
570	571	-
571	572	-
572	573	-
573	574	-
574	575	-
575	576	-
576	577	-
577	578	-
578	579	-
579	580	-
580	581	-
581	582	-
582	583	-
583	584	-
584	585	-
585	586	-
586	587	-
587	588	-
588	589	-
589	590	-
590	591	-
591	592	-
592	593	-

ТЕКСТОВОЕ ОПИСАНИЕ
местоположения границ населенных пунктов, территориальных зон

Прохождение границы		Описание прохождения границы
от точки	до точки	
1	2	3
593	594	-
594	595	-
595	596	-
596	597	-
597	598	-
598	599	-
599	600	-
600	601	-
601	602	-
602	603	-
603	604	-
604	605	-
605	606	-
606	607	-
607	608	-
608	609	-
609	610	-
610	611	-
611	612	-
612	613	-
613	614	-
614	615	-
615	523	-
616	617	-
617	618	-
618	619	-
619	620	-
620	621	-
621	622	-
622	623	-
623	624	-
624	625	-
625	626	-
626	627	-
627	628	-
628	629	-
629	630	-

ТЕКСТОВОЕ ОПИСАНИЕ
местоположения границ населенных пунктов, территориальных зон

Прохождение границы		Описание прохождения границы
от точки	до точки	
1	2	3
630	631	-
631	632	-
632	633	-
633	634	-
634	635	-
635	636	-
636	637	-
637	638	-
638	639	-
639	640	-
640	641	-
641	642	-
642	643	-
643	644	-
644	645	-
645	646	-
646	647	-
647	648	-
648	649	-
649	650	-
650	651	-
651	652	-
652	653	-
653	654	-
654	655	-
655	656	-
656	657	-
657	658	-
658	659	-
659	660	-
660	661	-
661	662	-
662	663	-
663	664	-
664	665	-
665	666	-
666	667	-

ТЕКСТОВОЕ ОПИСАНИЕ
местоположения границ населенных пунктов, территориальных зон

Прохождение границы		Описание прохождения границы
от точки	до точки	
1	2	3
667	668	-
668	669	-
669	670	-
670	671	-
671	672	-
672	673	-
673	674	-
674	675	-
675	676	-
676	677	-
677	678	-
678	679	-
679	680	-
680	681	-
681	682	-
682	683	-
683	684	-
684	685	-
685	686	-
686	687	-
687	688	-
688	689	-
689	616	-
690	691	-
691	692	-
692	693	-
693	694	-
694	695	-
695	696	-
696	697	-
697	698	-
698	699	-
699	700	-
700	701	-
701	702	-
702	703	-
703	704	-

ТЕКСТОВОЕ ОПИСАНИЕ
местоположения границ населенных пунктов, территориальных зон

Прохождение границы		Описание прохождения границы
от точки	до точки	
1	2	3
704	705	-
705	706	-
706	707	-
707	708	-
708	709	-
709	710	-
710	711	-
711	712	-
712	713	-
713	714	-
714	715	-
715	716	-
716	717	-
717	718	-
718	719	-
719	720	-
720	721	-
721	722	-
722	723	-
723	724	-
724	725	-
725	726	-
726	727	-
727	728	-
728	729	-
729	730	-
730	731	-
731	732	-
732	733	-
733	734	-
734	735	-
735	736	-
736	737	-
737	738	-
738	739	-
739	740	-
740	741	-

ТЕКСТОВОЕ ОПИСАНИЕ
местоположения границ населенных пунктов, территориальных зон

Прохождение границы		Описание прохождения границы
от точки	до точки	
1	2	3
741	742	-
742	743	-
743	744	-
744	745	-
745	746	-
746	747	-
747	748	-
748	749	-
749	750	-
750	751	-
751	752	-
752	753	-
753	754	-
754	755	-
755	756	-
756	757	-
757	758	-
758	759	-
759	760	-
760	761	-
761	762	-
762	763	-
763	764	-
764	765	-
765	766	-
766	767	-
767	768	-
768	769	-
769	770	-
770	771	-
771	772	-
772	773	-
773	774	-
774	775	-
775	776	-
776	777	-
777	778	-

ТЕКСТОВОЕ ОПИСАНИЕ
местоположения границ населенных пунктов, территориальных зон

Прохождение границы		Описание прохождения границы
от точки	до точки	
1	2	3
778	779	-
779	780	-
780	781	-
781	782	-
782	783	-
783	784	-
784	785	-
785	786	-
786	787	-
787	788	-
788	789	-
789	690	-
790	791	-
791	792	-
792	793	-
793	794	-
794	795	-
795	796	-
796	797	-
797	798	-
798	799	-
799	800	-
800	801	-
801	802	-
802	803	-
803	804	-
804	805	-
805	806	-
806	807	-
807	808	-
808	809	-
809	810	-
810	811	-
811	812	-
812	813	-
813	814	-
814	815	-

ТЕКСТОВОЕ ОПИСАНИЕ
местоположения границ населенных пунктов, территориальных зон

Прохождение границы		Описание прохождения границы
от точки	до точки	
1	2	3
815	816	-
816	817	-
817	818	-
818	819	-
819	820	-
820	821	-
821	822	-
822	823	-
823	824	-
824	825	-
825	826	-
826	827	-
827	828	-
828	829	-
829	830	-
830	831	-
831	832	-
832	833	-
833	834	-
834	835	-
835	836	-
836	837	-
837	838	-
838	839	-
839	840	-
840	841	-
841	842	-
842	843	-
843	844	-
844	845	-
845	846	-
846	847	-
847	848	-
848	849	-
849	850	-
850	851	-
851	852	-

ТЕКСТОВОЕ ОПИСАНИЕ
местоположения границ населенных пунктов, территориальных зон

Прохождение границы		Описание прохождения границы
от точки	до точки	
1	2	3
852	853	-
853	854	-
854	855	-
855	856	-
856	857	-
857	858	-
858	859	-
859	860	-
860	861	-
861	862	-
862	863	-
863	864	-
864	865	-
865	790	-
866	867	-
867	868	-
868	869	-
869	870	-
870	871	-
871	872	-
872	873	-
873	874	-
874	875	-
875	876	-
876	877	-
877	878	-
878	879	-
879	880	-
880	881	-
881	882	-
882	883	-
883	884	-
884	885	-
885	886	-
886	887	-
887	888	-
888	889	-

ТЕКСТОВОЕ ОПИСАНИЕ
местоположения границ населенных пунктов, территориальных зон

Прохождение границы		Описание прохождения границы
от точки	до точки	
1	2	3
889	890	-
890	891	-
891	892	-
892	893	-
893	894	-
894	895	-
895	896	-
896	897	-
897	898	-
898	899	-
899	900	-
900	901	-
901	902	-
902	903	-
903	904	-
904	905	-
905	906	-
906	907	-
907	908	-
908	909	-
909	910	-
910	911	-
911	912	-
912	913	-
913	914	-
914	915	-
915	916	-
916	917	-
917	918	-
918	919	-
919	920	-
920	921	-
921	922	-
922	923	-
923	924	-
924	925	-
925	926	-

ТЕКСТОВОЕ ОПИСАНИЕ
местоположения границ населенных пунктов, территориальных зон

Прохождение границы		Описание прохождения границы
от точки	до точки	
1	2	3
926	927	-
927	928	-
928	929	-
929	930	-
930	931	-
931	932	-
932	933	-
933	934	-
934	935	-
935	936	-
936	937	-
937	938	-
938	939	-
939	940	-
940	941	-
941	942	-
942	943	-
943	944	-
944	945	-
945	946	-
946	866	-
947	948	-
948	949	-
949	950	-
950	951	-
951	952	-
952	953	-
953	954	-
954	955	-
955	956	-
956	957	-
957	958	-
958	959	-
959	960	-
960	961	-
961	962	-
962	963	-

ТЕКСТОВОЕ ОПИСАНИЕ
местоположения границ населенных пунктов, территориальных зон

Прохождение границы		Описание прохождения границы
от точки	до точки	
1	2	3
963	964	-
964	965	-
965	966	-
966	967	-
967	968	-
968	947	-
969	970	-
970	971	-
971	972	-
972	973	-
973	974	-
974	975	-
975	976	-
976	977	-
977	978	-
978	979	-
979	980	-
980	981	-
981	982	-
982	983	-
983	984	-
984	985	-
985	986	-
986	987	-
987	988	-
988	989	-
989	990	-
990	991	-
991	992	-
992	993	-
993	994	-
994	995	-
995	996	-
996	997	-
997	998	-
998	999	-
999	1000	-

ТЕКСТОВОЕ ОПИСАНИЕ
местоположения границ населенных пунктов, территориальных зон

Прохождение границы		Описание прохождения границы
от точки	до точки	
1	2	3
1000	1001	-
1001	1002	-
1002	1003	-
1003	1004	-
1004	969	-
1005	1006	-
1006	1007	-
1007	1008	-
1008	1009	-
1009	1010	-
1010	1011	-
1011	1012	-
1012	1013	-
1013	1014	-
1014	1015	-
1015	1016	-
1016	1017	-
1017	1018	-
1018	1019	-
1019	1020	-
1020	1021	-
1021	1022	-
1022	1023	-
1023	1024	-
1024	1025	-
1025	1026	-
1026	1027	-
1027	1028	-
1028	1029	-
1029	1030	-
1030	1031	-
1031	1032	-
1032	1033	-
1033	1034	-
1034	1035	-
1035	1036	-
1036	1037	-

ТЕКСТОВОЕ ОПИСАНИЕ
местоположения границ населенных пунктов, территориальных зон

Прохождение границы		Описание прохождения границы
от точки	до точки	
1	2	3
1037	1038	-
1038	1039	-
1039	1040	-
1040	1041	-
1041	1042	-
1042	1043	-
1043	1044	-
1044	1045	-
1045	1046	-
1046	1047	-
1047	1048	-
1048	1049	-
1049	1050	-
1050	1051	-
1051	1052	-
1052	1053	-
1053	1054	-
1054	1055	-
1055	1056	-
1056	1057	-
1057	1058	-
1058	1059	-
1059	1060	-
1060	1061	-
1061	1062	-
1062	1063	-
1063	1064	-
1064	1065	-
1065	1066	-
1066	1005	-
1067	1068	-
1068	1069	-
1069	1070	-
1070	1071	-
1071	1072	-
1072	1073	-
1073	1074	-

ТЕКСТОВОЕ ОПИСАНИЕ
местоположения границ населенных пунктов, территориальных зон

Прохождение границы		Описание прохождения границы
от точки	до точки	
1	2	
1074	1075	-
1075	1076	-
1076	1067	-
1077	1078	-
1078	1079	-
1079	1080	-
1080	1081	-
1081	1082	-
1082	1083	-
1083	1084	-
1084	1085	-
1085	1086	-
1086	1087	-
1087	1088	-
1088	1089	-
1089	1090	-
1090	1091	-
1091	1092	-
1092	1093	-
1093	1094	-
1094	1095	-
1095	1096	-
1096	1097	-
1097	1077	-
1098	1099	-
1099	1100	-
1100	1101	-
1101	1102	-
1102	1103	-
1103	1104	-
1104	1105	-
1105	1106	-
1106	1107	-
1107	1108	-
1108	1109	-
1109	1110	-
1110	1111	-

ТЕКСТОВОЕ ОПИСАНИЕ
местоположения границ населенных пунктов, территориальных зон

Прохождение границы		Описание прохождения границы
от точки	до точки	
1	2	
1111	1112	-
1112	1113	-
1113	1114	-
1114	1115	-
1115	1116	-
1116	1117	-
1117	1118	-
1118	1119	-
1119	1120	-
1120	1121	-
1121	1122	-
1122	1123	-
1123	1124	-
1124	1125	-
1125	1126	-
1126	1127	-
1127	1128	-
1128	1129	-
1129	1130	-
1130	1131	-
1131	1132	-
1132	1133	-
1133	1098	-
1134	1135	-
1135	1136	-
1136	1137	-
1137	1138	-
1138	1139	-
1139	1140	-
1140	1141	-
1141	1142	-
1142	1143	-
1143	1144	-
1144	1145	-
1145	1146	-
1146	1147	-
1147	1148	-

ТЕКСТОВОЕ ОПИСАНИЕ
местоположения границ населенных пунктов, территориальных зон

Прохождение границы		Описание прохождения границы
от точки	до точки	
1	2	
1148	1149	-
1149	1134	-
1150	1151	-
1151	1152	-
1152	1153	-
1153	1154	-
1154	1155	-
1155	1156	-
1156	1157	-
1157	1158	-
1158	1159	-
1159	1160	-
1160	1150	-
1161	1162	-
1162	1163	-
1163	1164	-
1164	1165	-
1165	1166	-
1166	1167	-
1167	1168	-
1168	1169	-
1169	1170	-
1170	1171	-
1171	1172	-
1172	1173	-
1173	1174	-
1174	1175	-
1175	1176	-
1176	1161	-
1177	1178	-
1178	1179	-
1179	1180	-
1180	1181	-
1181	1182	-
1182	1183	-
1183	1184	-
1184	1185	-

ТЕКСТОВОЕ ОПИСАНИЕ
местоположения границ населенных пунктов, территориальных зон

Прохождение границы		Описание прохождения границы
от точки	до точки	
1	2	3
1185	1186	-
1186	1177	-
1187	1188	-
1188	1189	-
1189	1190	-
1190	1191	-
1191	1192	-
1192	1187	-
1193	1194	-
1194	1195	-
1195	1196	-
1196	1197	-
1197	1198	-
1198	1199	-
1199	1200	-
1200	1201	-
1201	1193	-
1202	1203	-
1203	1204	-
1204	1205	-
1205	1206	-
1206	1202	-
1207	1208	-
1208	1209	-
1209	1210	-
1210	1211	-
1211	1212	-
1212	1207	-

ГРАФИЧЕСКОЕ ОПИСАНИЕ

местоположения границ населенных пунктов, территориальных зон, особо охраняемых природных территорий, зон с особыми условиями использования территории

Зона военных, режимных объектов

(наименование объекта, местоположение границ которого описано (далее - объект))

Раздел 1

Сведения об объекте

№ п/п	Характеристики объекта	Описание характеристик
1	2	3
1.	Местоположение объекта	Ленинградская область, район Всеволожский, сельское поселение Агалатовское
2.	Площадь объекта +/- величина погрешности определения площади (Р +/- Дельта Р)	104799310 +/- 179150 м ²
3.	Иные характеристики объекта	-

Раздел 2

Сведения о местоположении границ объекта

1. Система координат -

2. Сведения о характерных точках границ объекта

Обозначение характерных точек границ	Координаты, м		Метод определения координат характерной точки	Средняя квадратическая погрешность положения характерной точки (Mt), м	Описание обозначения точки на местности (при наличии)
	X	Y			
1	2	3	4	5	6
-	-	-	-	-	-

3. Сведения о характерных точках части (частей) границы объекта

Обозначение характерных точек части границы	Координаты, м		Метод определения координат характерной точки	Средняя квадратическая погрешность положения характерной точки (Mt), м	Описание обозначения точки на местности (при наличии)
	X	Y			
1	2	3	4	5	6
-	-	-	-	-	-

Раздел 3

Сведения о местоположении измененных (уточненных) границ объекта

1. Система координат МСК-47, зона 2

2. Сведения о характерных точках границ объекта

Обозначение характерных точек границ	Существующие координаты, м		Измененные (уточненные) координаты, м		Метод определения координат характерной точки	Средняя квадратическая погрешность положения характерной точки (Mt), м	Описание обозначения точки на местности (при наличии)
	X	Y	X	Y			
1	2	3	4	5	6	7	8
1	-	-	475834.40	2210299.88	Картометрический метод	5.0	-
2	-	-	475443.27	2210227.42	Картометрический метод	5.0	-
3	-	-	475082.93	2210160.66	Картометрический метод	5.0	-
4	-	-	474377.75	2210030.02	Картометрический метод	5.0	-
5	-	-	474101.73	2210164.16	Картометрический метод	5.0	-
6	-	-	474071.80	2210178.71	Картометрический метод	5.0	-
7	-	-	474037.51	2210154.23	Картометрический метод	5.0	-
8	-	-	473951.19	2210084.02	Картометрический метод	5.0	-
9	-	-	473847.28	2210002.15	Картометрический метод	5.0	-
10	-	-	473749.69	2209923.57	Картометрический метод	5.0	-
11	-	-	473717.57	2209899.51	Картометрический метод	5.0	-
12	-	-	473695.87	2209888.69	Картометрический метод	5.0	-
13	-	-	473679.38	2209886.95	Картометрический метод	5.0	-
14	-	-	473539.26	2209885.10	Картометрический метод	5.0	-
15	-	-	473501.44	2209883.18	Картометрический метод	5.0	-
16	-	-	473470.42	2209876.64	Картометрический метод	5.0	-
17	-	-	473436.65	2209866.02	Картометрический метод	5.0	-
18	-	-	473408.04	2209854.47	Картометрический метод	5.0	-
19	-	-	473381.36	2209841.20	Картометрический метод	5.0	-
20	-	-	473342.31	2209811.49	Картометрический метод	5.0	-
21	-	-	473224.52	2209712.60	Картометрический метод	5.0	-
22	-	-	473143.34	2209645.05	Картометрический метод	5.0	-

2. Сведения о характерных точках границ объекта							
Обозначение характерных точек границ	Существующие координаты, м		Измененные (уточненные) координаты, м		Метод определения координат характерной точки	Средняя квадратическая погрешность положения характерной точки (Mt), м	Описание обозначения точки на местности (при наличии)
	X	Y	X	Y			
1	2	3	4	5	6	7	8
23	-	-	473059.61	2209573.91	Картометрический метод	5.0	-
24	-	-	472991.22	2209522.76	Картометрический метод	5.0	-
25	-	-	472940.48	2209494.25	Картометрический метод	5.0	-
26	-	-	472863.46	2209455.35	Картометрический метод	5.0	-
27	-	-	472812.31	2209429.78	Картометрический метод	5.0	-
28	-	-	472756.26	2209403.83	Картометрический метод	5.0	-
29	-	-	472788.56	2209355.21	Картометрический метод	5.0	-
30	-	-	472804.20	2209324.92	Картометрический метод	5.0	-
31	-	-	472808.09	2209306.79	Картометрический метод	5.0	-
32	-	-	472809.62	2209299.59	Картометрический метод	5.0	-
33	-	-	472809.90	2209281.61	Картометрический метод	5.0	-
34	-	-	472812.55	2209269.15	Картометрический метод	5.0	-
35	-	-	472825.21	2209256.81	Картометрический метод	5.0	-
36	-	-	472828.11	2209210.19	Картометрический метод	5.0	-
37	-	-	472828.97	2209209.07	Картометрический метод	5.0	-
38	-	-	472835.79	2209210.65	Картометрический метод	5.0	-
39	-	-	472840.75	2209211.79	Картометрический метод	5.0	-
40	-	-	472853.23	2209214.67	Картометрический метод	5.0	-
41	-	-	472888.18	2209217.60	Картометрический метод	5.0	-
42	-	-	472933.17	2209218.17	Картометрический метод	5.0	-
43	-	-	472955.71	2209213.45	Картометрический метод	5.0	-
44	-	-	472990.86	2209201.39	Картометрический метод	5.0	-
45	-	-	472998.39	2209198.98	Картометрический метод	5.0	-
46	-	-	473038.66	2209176.99	Картометрический метод	5.0	-
47	-	-	473053.69	2209174.68	Картометрический метод	5.0	-

2. Сведения о характерных точках границ объекта

Обозначение характерных точек границ	Существующие координаты, м		Измененные (уточненные) координаты, м		Метод определения координат характерной точки	Средняя квадратическая погрешность положения характерной точки (Mt), м	Описание обозначения точки на местности (при наличии)
	X	Y	X	Y			
1	2	3	4	5	6	7	8
48	-	-	473063.74	2209169.81	Картометрический метод	5.0	-
49	-	-	473071.37	2209159.91	Картометрический метод	5.0	-
50	-	-	473078.90	2209157.50	Картометрический метод	5.0	-
51	-	-	473098.73	2209170.24	Картометрический метод	5.0	-
52	-	-	473121.06	2209183.02	Картометрический метод	5.0	-
53	-	-	473128.60	2209180.61	Картометрический метод	5.0	-
54	-	-	473136.12	2209178.21	Картометрический метод	5.0	-
55	-	-	473158.74	2209168.49	Картометрический метод	5.0	-
56	-	-	473181.26	2209166.28	Картометрический метод	5.0	-
57	-	-	473193.82	2209161.44	Картометрический метод	5.0	-
58	-	-	473196.35	2209158.96	Картометрический метод	5.0	-
59	-	-	473208.88	2209156.62	Картометрический метод	5.0	-
60	-	-	473218.87	2209156.75	Картометрический метод	5.0	-
61	-	-	473238.68	2209172.00	Картометрический метод	5.0	-
62	-	-	473246.17	2209172.08	Картометрический метод	5.0	-
63	-	-	473248.73	2209167.12	Картометрический метод	5.0	-
64	-	-	473241.39	2209154.53	Картометрический метод	5.0	-
65	-	-	473241.45	2209149.53	Картометрический метод	5.0	-
66	-	-	473253.99	2209147.19	Картометрический метод	5.0	-
67	-	-	473259.10	2209137.26	Картометрический метод	5.0	-
68	-	-	473276.64	2209134.97	Картометрический метод	5.0	-
69	-	-	473284.22	2209127.58	Картометрический метод	5.0	-
70	-	-	473286.75	2209125.10	Картометрический метод	5.0	-
71	-	-	473286.91	2209112.61	Картометрический метод	5.0	-
72	-	-	473274.61	2209097.45	Картометрический метод	5.0	-

2. Сведения о характерных точках границ объекта							
Обозначение характерных точек границ	Существующие координаты, м		Измененные (уточненные) координаты, м		Метод определения координат характерной точки	Средняя квадратическая погрешность положения характерной точки (Mt), м	Описание обозначения точки на местности (при наличии)
	X	Y	X	Y			
1	2	3	4	5	6	7	8
73	-	-	473274.67	2209092.46	Картометрический метод	5.0	-
74	-	-	473277.26	2209084.99	Картометрический метод	5.0	-
75	-	-	473287.28	2209082.62	Картометрический метод	5.0	-
76	-	-	473309.72	2209087.90	Картометрический метод	5.0	-
77	-	-	473312.28	2209082.93	Картометрический метод	5.0	-
78	-	-	473312.34	2209077.93	Картометрический метод	5.0	-
79	-	-	473297.50	2209065.25	Картометрический метод	5.0	-
80	-	-	473292.59	2209057.69	Картометрический метод	5.0	-
81	-	-	473275.29	2209042.48	Картометрический метод	5.0	-
82	-	-	473277.88	2209035.01	Картометрический метод	5.0	-
83	-	-	473287.97	2209027.64	Картометрический метод	5.0	-
84	-	-	473295.62	2209015.24	Картометрический метод	5.0	-
85	-	-	473298.16	2209012.77	Картометрический метод	5.0	-
86	-	-	473305.59	2209017.86	Картометрический метод	5.0	-
87	-	-	473318.09	2209018.02	Картометрический метод	5.0	-
88	-	-	473328.14	2209013.14	Картометрический метод	5.0	-
89	-	-	473333.05	2209020.71	Картометрический метод	5.0	-
90	-	-	473337.86	2209035.76	Картометрический метод	5.0	-
91	-	-	473342.82	2209038.33	Картометрический метод	5.0	-
92	-	-	473352.85	2209035.95	Картометрический метод	5.0	-
93	-	-	473355.41	2209030.98	Картометрический метод	5.0	-
94	-	-	473365.57	2209018.61	Картометрический метод	5.0	-
95	-	-	473373.10	2209016.21	Картометрический метод	5.0	-
96	-	-	473385.60	2209016.36	Картометрический метод	5.0	-
97	-	-	473437.92	2209029.52	Картометрический метод	5.0	-

2. Сведения о характерных точках границ объекта							
Обозначение характерных точек границ	Существующие координаты, м		Измененные (уточненные) координаты, м		Метод определения координат характерной точки	Средняя квадратическая погрешность положения характерной точки (Mt), м	Описание обозначения точки на местности (при наличии)
	X	Y	X	Y			
1	2	3	4	5	6	7	8
98	-	-	473450.41	2209029.68	Картометрический метод	5.0	-
99	-	-	473460.51	2209022.30	Картометрический метод	5.0	-
100	-	-	473465.66	2209009.86	Картометрический метод	5.0	-
101	-	-	473475.78	2209000.00	Картометрический метод	5.0	-
102	-	-	473495.77	2209000.24	Картометрический метод	5.0	-
103	-	-	473518.33	2208995.53	Картометрический метод	5.0	-
104	-	-	473533.44	2208985.72	Картометрический метод	5.0	-
105	-	-	473538.62	2208970.79	Картометрический метод	5.0	-
106	-	-	473543.66	2208968.35	Картометрический метод	5.0	-
107	-	-	473551.16	2208968.45	Картометрический метод	5.0	-
108	-	-	473558.62	2208971.04	Картометрический метод	5.0	-
109	-	-	473568.55	2208976.16	Картометрический метод	5.0	-
110	-	-	473576.17	2208966.26	Картометрический метод	5.0	-
111	-	-	473593.76	2208958.98	Картометрический метод	5.0	-
112	-	-	473593.86	2208951.48	Картометрический метод	5.0	-
113	-	-	473586.52	2208938.90	Картометрический метод	5.0	-
114	-	-	473586.58	2208933.89	Картометрический метод	5.0	-
115	-	-	473594.14	2208928.99	Картометрический метод	5.0	-
116	-	-	473596.79	2208916.53	Картометрический метод	5.0	-
117	-	-	473616.79	2208916.78	Картометрический метод	5.0	-
118	-	-	473636.84	2208912.02	Картометрический метод	5.0	-
119	-	-	473651.78	2208917.21	Картометрический метод	5.0	-
120	-	-	473664.30	2208914.87	Картометрический метод	5.0	-
121	-	-	473671.89	2208907.47	Картометрический метод	5.0	-
122	-	-	473689.79	2208875.19	Картометрический метод	5.0	-

2. Сведения о характерных точках границ объекта							
Обозначение характерных точек границ	Существующие координаты, м		Измененные (уточненные) координаты, м		Метод определения координат характерной точки	Средняя квадратическая погрешность положения характерной точки (Mt), м	Описание обозначения точки на местности (при наличии)
	X	Y	X	Y			
1	2	3	4	5	6	7	8
123	-	-	473702.41	2208865.35	Картометрический метод	5.0	-
124	-	-	473714.91	2208865.51	Картометрический метод	5.0	-
125	-	-	473734.81	2208873.26	Картометрический метод	5.0	-
126	-	-	473749.86	2208868.45	Картометрический метод	5.0	-
127	-	-	473752.46	2208860.98	Картометрический метод	5.0	-
128	-	-	473750.08	2208850.96	Картометрический метод	5.0	-
129	-	-	473737.68	2208843.30	Картометрический метод	5.0	-
130	-	-	473712.65	2208845.49	Картометрический метод	5.0	-
131	-	-	473702.60	2208850.36	Картометрический метод	5.0	-
132	-	-	473674.89	2208867.51	Картометрический метод	5.0	-
133	-	-	473659.93	2208864.82	Картометрический метод	5.0	-
134	-	-	473655.00	2208859.76	Картометрический метод	5.0	-
135	-	-	473660.11	2208849.83	Картометрический метод	5.0	-
136	-	-	473665.20	2208842.39	Картометрический метод	5.0	-
137	-	-	473667.83	2208832.43	Картометрический метод	5.0	-
138	-	-	473660.40	2208827.33	Картометрический метод	5.0	-
139	-	-	473627.65	2208846.93	Картометрический метод	5.0	-
140	-	-	473607.48	2208861.67	Картометрический метод	5.0	-
141	-	-	473580.08	2208853.83	Картометрический метод	5.0	-
142	-	-	473562.59	2208853.61	Картометрический метод	5.0	-
143	-	-	473544.97	2208863.39	Картометрический метод	5.0	-
144	-	-	473522.20	2208885.61	Картометрический метод	5.0	-
145	-	-	473504.58	2208895.38	Картометрический метод	5.0	-
146	-	-	473494.55	2208897.74	Картометрический метод	5.0	-
147	-	-	473477.03	2208900.03	Картометрический метод	5.0	-

2. Сведения о характерных точках границ объекта							
Обозначение характерных точек границ	Существующие координаты, м		Измененные (уточненные) координаты, м		Метод определения координат характерной точки	Средняя квадратическая погрешность положения характерной точки (Mt), м	Описание обозначения точки на местности (при наличии)
	X	Y	X	Y			
1	2	3	4	5	6	7	8
148	-	-	473457.06	2208897.28	Картометрический метод	5.0	-
149	-	-	473364.69	2208888.63	Картометрический метод	5.0	-
150	-	-	473299.87	2208875.33	Картометрический метод	5.0	-
151	-	-	473292.41	2208872.73	Картометрический метод	5.0	-
152	-	-	473260.07	2208859.83	Картометрический метод	5.0	-
153	-	-	473232.68	2208851.99	Картометрический метод	5.0	-
154	-	-	473205.22	2208849.14	Картометрический метод	5.0	-
155	-	-	473182.61	2208858.86	Картометрический метод	5.0	-
156	-	-	473162.59	2208861.11	Картометрический метод	5.0	-
157	-	-	473159.96	2208871.07	Картометрический метод	5.0	-
158	-	-	473139.72	2208890.81	Картометрический метод	5.0	-
159	-	-	473137.19	2208893.29	Картометрический метод	5.0	-
160	-	-	473139.49	2208908.31	Картометрический метод	5.0	-
161	-	-	473119.50	2208908.06	Картометрический метод	5.0	-
162	-	-	473096.94	2208912.78	Картометрический метод	5.0	-
163	-	-	473076.96	2208912.52	Картометрический метод	5.0	-
164	-	-	473059.37	2208919.81	Картометрический метод	5.0	-
165	-	-	473041.53	2208947.08	Картометрический метод	5.0	-
166	-	-	473033.94	2208954.48	Картометрический метод	5.0	-
167	-	-	473011.48	2208951.69	Картометрический метод	5.0	-
168	-	-	473003.95	2208954.11	Картометрический метод	5.0	-
169	-	-	472991.43	2208956.45	Картометрический метод	5.0	-
170	-	-	472961.34	2208963.58	Картометрический метод	5.0	-
171	-	-	472946.29	2208968.38	Картометрический метод	5.0	-
172	-	-	472921.49	2208953.07	Картометрический метод	5.0	-

2. Сведения о характерных точках границ объекта							
Обозначение характерных точек границ	Существующие координаты, м		Измененные (уточненные) координаты, м		Метод определения координат характерной точки	Средняя квадратическая погрешность положения характерной точки (Mt), м	Описание обозначения точки на местности (при наличии)
	X	Y	X	Y			
1	2	3	4	5	6	7	8
173	-	-	472906.55	2208947.89	Картометрический метод	5.0	-
174	-	-	472888.87	2208962.66	Картометрический метод	5.0	-
175	-	-	472878.78	2208970.04	Картометрический метод	5.0	-
176	-	-	472868.98	2208954.92	Картометрический метод	5.0	-
177	-	-	472876.53	2208950.01	Картометрический метод	5.0	-
178	-	-	472879.09	2208945.05	Картометрический метод	5.0	-
179	-	-	472876.69	2208937.52	Картометрический метод	5.0	-
180	-	-	472871.69	2208937.45	Картометрический метод	5.0	-
181	-	-	472859.10	2208944.79	Картометрический метод	5.0	-
182	-	-	472854.04	2208949.73	Картометрический метод	5.0	-
183	-	-	472846.60	2208944.64	Картометрический метод	5.0	-
184	-	-	472846.86	2208924.64	Картометрический метод	5.0	-
185	-	-	472844.45	2208917.12	Картометрический метод	5.0	-
186	-	-	472836.98	2208914.52	Картометрический метод	5.0	-
187	-	-	472821.92	2208919.33	Картометрический метод	5.0	-
188	-	-	472809.46	2208916.69	Картометрический метод	5.0	-
189	-	-	472804.50	2208914.12	Картометрический метод	5.0	-
190	-	-	472792.12	2208903.97	Картометрический метод	5.0	-
191	-	-	472787.13	2208903.90	Картометрический метод	5.0	-
192	-	-	472789.47	2208916.43	Картометрический метод	5.0	-
193	-	-	472784.41	2208921.37	Картометрический метод	5.0	-
194	-	-	472774.47	2208916.24	Картометрический метод	5.0	-
195	-	-	472761.95	2208918.58	Картометрический метод	5.0	-
196	-	-	472754.51	2208913.50	Картометрический метод	5.0	-
197	-	-	472749.70	2208898.44	Картометрический метод	5.0	-

2. Сведения о характерных точках границ объекта							
Обозначение характерных точек границ	Существующие координаты, м		Измененные (уточненные) координаты, м		Метод определения координат характерной точки	Средняя квадратическая погрешность положения характерной точки (Mt), м	Описание обозначения точки на местности (при наличии)
	X	Y	X	Y			
1	2	3	4	5	6	7	8
198	-	-	472739.83	2208888.32	Картометрический метод	5.0	-
199	-	-	472732.36	2208885.73	Картометрический метод	5.0	-
200	-	-	472732.24	2208895.73	Картометрический метод	5.0	-
201	-	-	472729.62	2208905.68	Картометрический метод	5.0	-
202	-	-	472739.46	2208918.31	Картометрический метод	5.0	-
203	-	-	472741.80	2208930.83	Картометрический метод	5.0	-
204	-	-	472736.77	2208933.27	Картометрический метод	5.0	-
205	-	-	472724.15	2208943.11	Картометрический метод	5.0	-
206	-	-	472714.15	2208942.99	Картометрический метод	5.0	-
207	-	-	472704.31	2208930.36	Картометрический метод	5.0	-
208	-	-	472719.33	2208928.05	Картометрический метод	5.0	-
209	-	-	472714.46	2208917.99	Картометрический метод	5.0	-
210	-	-	472702.04	2208912.84	Картометрический метод	5.0	-
211	-	-	472694.60	2208907.74	Картометрический метод	5.0	-
212	-	-	472679.55	2208912.56	Картометрический метод	5.0	-
213	-	-	472659.73	2208897.31	Картометрический метод	5.0	-
214	-	-	472652.30	2208892.22	Картометрический метод	5.0	-
215	-	-	472644.77	2208894.63	Картометрический метод	5.0	-
216	-	-	472647.06	2208912.15	Картометрический метод	5.0	-
217	-	-	472644.36	2208927.11	Картометрический метод	5.0	-
218	-	-	472653.96	2208959.73	Картометрический метод	5.0	-
219	-	-	472653.80	2208972.22	Картометрический метод	5.0	-
220	-	-	472643.65	2208984.60	Картометрический метод	5.0	-
221	-	-	472615.85	2209009.24	Картометрический метод	5.0	-
222	-	-	472613.28	2209014.20	Картометрический метод	5.0	-

2. Сведения о характерных точках границ объекта							
Обозначение характерных точек границ	Существующие координаты, м		Измененные (уточненные) координаты, м		Метод определения координат характерной точки	Средняя квадратическая погрешность положения характерной точки (Mt), м	Описание обозначения точки на местности (при наличии)
	X	Y	X	Y			
1	2	3	4	5	6	7	8
223	-	-	472610.69	2209021.68	Картометрический метод	5.0	-
224	-	-	472618.06	2209031.77	Картометрический метод	5.0	-
225	-	-	472615.47	2209039.23	Картометрический метод	5.0	-
226	-	-	472608.00	2209036.64	Картометрический метод	5.0	-
227	-	-	472597.98	2209039.01	Картометрический метод	5.0	-
228	-	-	472590.36	2209048.92	Картометрический метод	5.0	-
229	-	-	472577.79	2209053.76	Картометрический метод	5.0	-
230	-	-	472557.81	2209053.50	Картометрический метод	5.0	-
231	-	-	472555.25	2209058.47	Картометрический метод	5.0	-
232	-	-	472567.55	2209073.62	Картометрический метод	5.0	-
233	-	-	472567.36	2209088.62	Картометрический метод	5.0	-
234	-	-	472559.80	2209093.52	Картометрический метод	5.0	-
235	-	-	472549.81	2209093.40	Картометрический метод	5.0	-
236	-	-	472544.78	2209095.84	Картометрический метод	5.0	-
237	-	-	472544.69	2209103.33	Картометрический метод	5.0	-
238	-	-	472554.49	2209118.45	Картометрический метод	5.0	-
239	-	-	472574.29	2209133.70	Картометрический метод	5.0	-
240	-	-	472594.20	2209141.45	Картометрический метод	5.0	-
241	-	-	472614.19	2209141.69	Картометрический метод	5.0	-
242	-	-	472619.19	2209141.75	Картометрический метод	5.0	-
243	-	-	472641.71	2209139.54	Картометрический метод	5.0	-
244	-	-	472666.71	2209139.85	Картометрический метод	5.0	-
245	-	-	472681.57	2209150.03	Картометрический метод	5.0	-
246	-	-	472706.22	2209177.84	Картометрический метод	5.0	-
247	-	-	472718.62	2209185.49	Картометрический метод	5.0	-

2. Сведения о характерных точках границ объекта							
Обозначение характерных точек границ	Существующие координаты, м		Измененные (уточненные) координаты, м		Метод определения координат характерной точки	Средняя квадратическая погрешность положения характерной точки (Mt), м	Описание обозначения точки на местности (при наличии)
	X	Y	X	Y			
1	2	3	4	5	6	7	8
248	-	-	472754.55	2209195.56	Картометрический метод	5.0	-
249	-	-	472755.98	2209195.95	Картометрический метод	5.0	-
250	-	-	472795.90	2209201.45	Картометрический метод	5.0	-
251	-	-	472806.51	2209203.90	Картометрический метод	5.0	-
252	-	-	472814.97	2209205.84	Картометрический метод	5.0	-
253	-	-	472812.83	2209246.66	Картометрический метод	5.0	-
254	-	-	472805.12	2209264.05	Картометрический метод	5.0	-
255	-	-	472804.90	2209281.55	Картометрический метод	5.0	-
256	-	-	472804.68	2209298.79	Картометрический метод	5.0	-
257	-	-	472799.50	2209323.15	Картометрический метод	5.0	-
258	-	-	472784.35	2209352.52	Картометрический метод	5.0	-
259	-	-	472757.18	2209392.19	Картометрический метод	5.0	-
260	-	-	472746.63	2209399.38	Картометрический метод	5.0	-
261	-	-	472478.58	2209262.25	Картометрический метод	5.0	-
262	-	-	472422.32	2209104.04	Картометрический метод	5.0	-
263	-	-	472489.30	2209037.23	Картометрический метод	5.0	-
264	-	-	472516.69	2208993.04	Картометрический метод	5.0	-
265	-	-	472516.25	2208936.55	Картометрический метод	5.0	-
266	-	-	472490.10	2208858.88	Картометрический метод	5.0	-
267	-	-	472508.69	2208846.17	Картометрический метод	5.0	-
268	-	-	472510.71	2208825.17	Картометрический метод	5.0	-
269	-	-	472503.87	2208787.59	Картометрический метод	5.0	-
270	-	-	472490.48	2208770.35	Картометрический метод	5.0	-
271	-	-	472469.54	2208765.50	Картометрический метод	5.0	-
272	-	-	472451.51	2208769.56	Картометрический метод	5.0	-

2. Сведения о характерных точках границ объекта							
Обозначение характерных точек границ	Существующие координаты, м		Измененные (уточненные) координаты, м		Метод определения координат характерной точки	Средняя квадратическая погрешность положения характерной точки (Mt), м	Описание обозначения точки на местности (при наличии)
	X	Y	X	Y			
1	2	3	4	5	6	7	8
273	-	-	472426.65	2208759.25	Картометрический метод	5.0	-
274	-	-	472409.19	2208756.54	Картометрический метод	5.0	-
275	-	-	472379.97	2208708.84	Картометрический метод	5.0	-
276	-	-	472350.76	2208661.15	Картометрический метод	5.0	-
277	-	-	472334.00	2208648.36	Картометрический метод	5.0	-
278	-	-	472282.14	2208676.49	Картометрический метод	5.0	-
279	-	-	472247.67	2208672.85	Картометрический метод	5.0	-
280	-	-	472225.02	2208676.29	Картометрический метод	5.0	-
281	-	-	472181.38	2208699.50	Картометрический метод	5.0	-
282	-	-	472179.66	2208732.11	Картометрический метод	5.0	-
283	-	-	472159.85	2208800.25	Картометрический метод	5.0	-
284	-	-	472134.18	2208839.42	Картометрический метод	5.0	-
285	-	-	472087.17	2208878.90	Картометрический метод	5.0	-
286	-	-	472058.70	2208894.19	Картометрический метод	5.0	-
287	-	-	471900.83	2208917.65	Картометрический метод	5.0	-
288	-	-	471902.35	2209030.01	Картометрический метод	5.0	-
289	-	-	471901.63	2209040.96	Картометрический метод	5.0	-
290	-	-	471902.91	2209052.95	Картометрический метод	5.0	-
291	-	-	471902.85	2209066.79	Картометрический метод	5.0	-
292	-	-	471903.83	2209137.44	Картометрический метод	5.0	-
293	-	-	471903.90	2209155.61	Картометрический метод	5.0	-
294	-	-	471886.75	2209154.13	Картометрический метод	5.0	-
295	-	-	471786.28	2209144.28	Картометрический метод	5.0	-
296	-	-	471273.43	2209097.24	Картометрический метод	5.0	-
297	-	-	471189.44	2209088.88	Картометрический метод	5.0	-

2. Сведения о характерных точках границ объекта							
Обозначение характерных точек границ	Существующие координаты, м		Измененные (уточненные) координаты, м		Метод определения координат характерной точки	Средняя квадратическая погрешность положения характерной точки (Mt), м	Описание обозначения точки на местности (при наличии)
	X	Y	X	Y			
1	2	3	4	5	6	7	8
298	-	-	471030.22	2209076.76	Картометрический метод	5.0	-
299	-	-	470992.04	2209071.87	Картометрический метод	5.0	-
300	-	-	470942.61	2209067.15	Картометрический метод	5.0	-
301	-	-	470923.74	2209064.33	Картометрический метод	5.0	-
302	-	-	470895.73	2209057.22	Картометрический метод	5.0	-
303	-	-	470166.34	2208789.71	Картометрический метод	5.0	-
304	-	-	469557.40	2208566.70	Картометрический метод	5.0	-
305	-	-	469232.78	2208449.03	Картометрический метод	5.0	-
306	-	-	469127.30	2208408.78	Картометрический метод	5.0	-
307	-	-	469104.59	2208396.51	Картометрический метод	5.0	-
308	-	-	469085.16	2208383.27	Картометрический метод	5.0	-
309	-	-	469059.24	2208357.41	Картометрический метод	5.0	-
310	-	-	469046.20	2208337.82	Картометрический метод	5.0	-
311	-	-	469037.69	2208323.28	Картометрический метод	5.0	-
312	-	-	468953.93	2208145.03	Картометрический метод	5.0	-
313	-	-	468947.55	2208114.04	Картометрический метод	5.0	-
314	-	-	468943.32	2208104.88	Картометрический метод	5.0	-
315	-	-	468932.31	2208090.94	Картометрический метод	5.0	-
316	-	-	468886.73	2207993.84	Картометрический метод	5.0	-
317	-	-	468883.48	2207991.94	Картометрический метод	5.0	-
318	-	-	468745.86	2207690.44	Картометрический метод	5.0	-
319	-	-	468743.25	2207678.14	Картометрический метод	5.0	-
320	-	-	468718.89	2207621.41	Картометрический метод	5.0	-
321	-	-	468683.81	2207557.11	Картометрический метод	5.0	-
322	-	-	468669.05	2207532.68	Картометрический метод	5.0	-

2. Сведения о характерных точках границ объекта							
Обозначение характерных точек границ	Существующие координаты, м		Измененные (уточненные) координаты, м		Метод определения координат характерной точки	Средняя квадратическая погрешность положения характерной точки (Mt), м	Описание обозначения точки на местности (при наличии)
	X	Y	X	Y			
1	2	3	4	5	6	7	8
323	-	-	468644.01	2207496.73	Картометрический метод	5.0	-
324	-	-	468621.90	2207471.81	Картометрический метод	5.0	-
325	-	-	468573.35	2207423.16	Картометрический метод	5.0	-
326	-	-	468214.64	2207132.31	Картометрический метод	5.0	-
327	-	-	468186.89	2207107.90	Картометрический метод	5.0	-
328	-	-	468168.30	2207094.70	Картометрический метод	5.0	-
329	-	-	468149.78	2207079.69	Картометрический метод	5.0	-
330	-	-	468157.31	2207072.88	Картометрический метод	5.0	-
331	-	-	468166.55	2207065.68	Картометрический метод	5.0	-
332	-	-	468169.84	2207063.11	Картометрический метод	5.0	-
333	-	-	468180.22	2207052.99	Картометрический метод	5.0	-
334	-	-	468180.32	2207052.85	Картометрический метод	5.0	-
335	-	-	468180.42	2207052.72	Картометрический метод	5.0	-
336	-	-	468180.50	2207052.58	Картометрический метод	5.0	-
337	-	-	468181.78	2207050.09	Картометрический метод	5.0	-
338	-	-	468263.37	2206974.12	Картометрический метод	5.0	-
339	-	-	468270.11	2206972.27	Картометрический метод	5.0	-
340	-	-	468287.50	2206970.02	Картометрический метод	5.0	-
341	-	-	468288.64	2206969.46	Картометрический метод	5.0	-
342	-	-	468296.23	2206962.06	Картометрический метод	5.0	-
343	-	-	468296.72	2206961.29	Картометрический метод	5.0	-
344	-	-	468298.79	2206955.33	Картометрический метод	5.0	-
345	-	-	468408.06	2206932.49	Картометрический метод	5.0	-
346	-	-	468475.59	2206909.88	Картометрический метод	5.0	-
347	-	-	468517.10	2206951.39	Картометрический метод	5.0	-

2. Сведения о характерных точках границ объекта

Обозначение характерных точек границ	Существующие координаты, м		Измененные (уточненные) координаты, м		Метод определения координат характерной точки	Средняя квадратическая погрешность положения характерной точки (Mt), м	Описание обозначения точки на местности (при наличии)
	X	Y	X	Y			
1	2	3	4	5	6	7	8
348	-	-	468597.53	2206941.01	Картометрический метод	5.0	-
349	-	-	468570.27	2206987.68	Картометрический метод	5.0	-
350	-	-	468570.78	2206988.22	Картометрический метод	5.0	-
351	-	-	468571.38	2206988.50	Картометрический метод	5.0	-
352	-	-	468588.81	2206993.72	Картометрический метод	5.0	-
353	-	-	468589.21	2206993.79	Картометрический метод	5.0	-
354	-	-	468589.54	2206993.79	Картометрический метод	5.0	-
355	-	-	468589.87	2206993.74	Картометрический метод	5.0	-
356	-	-	468590.18	2206993.64	Картометрический метод	5.0	-
357	-	-	468590.47	2206993.48	Картометрический метод	5.0	-
358	-	-	468598.03	2206988.58	Картометрический метод	5.0	-
359	-	-	468598.33	2206988.33	Картометрический метод	5.0	-
360	-	-	468603.25	2206983.53	Картометрический метод	5.0	-
361	-	-	468609.53	2206979.46	Картометрический метод	5.0	-
362	-	-	468615.70	2206983.69	Картометрический метод	5.0	-
363	-	-	468625.44	2206993.67	Картометрический метод	5.0	-
364	-	-	468626.06	2206994.10	Картометрический метод	5.0	-
365	-	-	468643.46	2207001.81	Картометрический метод	5.0	-
366	-	-	468643.76	2207001.91	Картометрический метод	5.0	-
367	-	-	468653.73	2207004.54	Картометрический метод	5.0	-
368	-	-	468654.14	2207004.60	Картометрический метод	5.0	-
369	-	-	468654.64	2207004.56	Картометрический метод	5.0	-
370	-	-	468655.11	2207004.40	Картометрический метод	5.0	-
371	-	-	468665.16	2206999.54	Картометрический метод	5.0	-
372	-	-	468665.43	2206999.38	Картометрический метод	5.0	-

2. Сведения о характерных точках границ объекта							
Обозначение характерных точек границ	Существующие координаты, м		Измененные (уточненные) координаты, м		Метод определения координат характерной точки	Средняя квадратическая погрешность положения характерной точки (Mt), м	Описание обозначения точки на местности (при наличии)
	X	Y	X	Y			
1	2	3	4	5	6	7	8
373	-	-	468665.68	2206999.17	Картометрический метод	5.0	-
374	-	-	468673.28	2206991.76	Картометрический метод	5.0	-
375	-	-	468673.70	2206991.15	Картометрический метод	5.0	-
376	-	-	468673.85	2206990.68	Картометрический метод	5.0	-
377	-	-	468683.93	2206972.49	Картометрический метод	5.0	-
378	-	-	468762.80	2206960.04	Картометрический метод	5.0	-
379	-	-	468828.50	2206927.00	Картометрический метод	5.0	-
380	-	-	468858.20	2206840.04	Картометрический метод	5.0	-
381	-	-	468854.05	2206765.32	Картометрический метод	5.0	-
382	-	-	468963.36	2206730.48	Картометрический метод	5.0	-
383	-	-	469058.68	2206334.04	Картометрический метод	5.0	-
384	-	-	469286.84	2206222.60	Картометрический метод	5.0	-
385	-	-	469311.05	2205991.27	Картометрический метод	5.0	-
386	-	-	469354.21	2205786.92	Картометрический метод	5.0	-
387	-	-	469360.53	2205361.81	Картометрический метод	5.0	-
388	-	-	469544.72	2205408.36	Картометрический метод	5.0	-
389	-	-	469645.90	2205424.07	Картометрический метод	5.0	-
390	-	-	469749.67	2205364.40	Картометрический метод	5.0	-
391	-	-	469776.76	2205255.61	Картометрический метод	5.0	-
392	-	-	469764.53	2205199.48	Картометрический метод	5.0	-
393	-	-	469788.91	2205193.80	Картометрический метод	5.0	-
394	-	-	469854.12	2205112.13	Картометрический метод	5.0	-
395	-	-	469855.46	2204993.39	Картометрический метод	5.0	-
396	-	-	469995.35	2204871.76	Картометрический метод	5.0	-
397	-	-	470007.82	2204841.38	Картометрический метод	5.0	-

2. Сведения о характерных точках границ объекта							
Обозначение характерных точек границ	Существующие координаты, м		Измененные (уточненные) координаты, м		Метод определения координат характерной точки	Средняя квадратическая погрешность положения характерной точки (Mt), м	Описание обозначения точки на местности (при наличии)
	X	Y	X	Y			
1	2	3	4	5	6	7	8
398	-	-	470021.18	2204839.64	Картометрический метод	5.0	-
399	-	-	470041.19	2204837.39	Картометрический метод	5.0	-
400	-	-	470041.64	2204837.29	Картометрический метод	5.0	-
401	-	-	470061.69	2204830.06	Картометрический метод	5.0	-
402	-	-	470069.18	2204827.66	Картометрический метод	5.0	-
403	-	-	470069.45	2204827.55	Картометрический метод	5.0	-
404	-	-	470079.34	2204822.77	Картометрический метод	5.0	-
405	-	-	470096.72	2204818.03	Картометрический метод	5.0	-
406	-	-	470104.02	2204815.70	Картометрический метод	5.0	-
407	-	-	470113.69	2204815.82	Картометрический метод	5.0	-
408	-	-	470123.69	2204815.94	Картометрический метод	5.0	-
409	-	-	470124.32	2204815.85	Картометрический метод	5.0	-
410	-	-	470131.67	2204813.51	Картометрический метод	5.0	-
411	-	-	470151.50	2204811.28	Картометрический метод	5.0	-
412	-	-	470151.88	2204811.20	Картометрический метод	5.0	-
413	-	-	470166.62	2204806.48	Картометрический метод	5.0	-
414	-	-	470178.79	2204806.64	Картометрический метод	5.0	-
415	-	-	470201.22	2204806.92	Картометрический метод	5.0	-
416	-	-	470315.87	2204815.84	Картометрический метод	5.0	-
417	-	-	470327.29	2204818.45	Картометрический метод	5.0	-
418	-	-	470316.62	2204811.90	Картометрический метод	5.0	-
419	-	-	470316.33	2204811.86	Картометрический метод	5.0	-
420	-	-	470201.47	2204802.93	Картометрический метод	5.0	-
421	-	-	470201.33	2204802.92	Картометрический метод	5.0	-
422	-	-	470180.52	2204802.40	Картометрический метод	5.0	-

2. Сведения о характерных точках границ объекта							
Обозначение характерных точек границ	Существующие координаты, м		Измененные (уточненные) координаты, м		Метод определения координат характерной точки	Средняя квадратическая погрешность положения характерной точки (Mt), м	Описание обозначения точки на местности (при наличии)
	X	Y	X	Y			
1	2	3	4	5	6	7	8
423	-	-	470424.12	2204385.78	Картометрический метод	5.0	-
424	-	-	470439.88	2204379.95	Картометрический метод	5.0	-
425	-	-	470896.13	2203571.12	Картометрический метод	5.0	-
426	-	-	471477.47	2202931.12	Картометрический метод	5.0	-
427	-	-	471909.01	2202512.33	Картометрический метод	5.0	-
428	-	-	471855.77	2201836.78	Картометрический метод	5.0	-
429	-	-	472585.62	2201233.66	Картометрический метод	5.0	-
430	-	-	473246.77	2200756.76	Картометрический метод	5.0	-
431	-	-	473630.10	2200599.98	Картометрический метод	5.0	-
432	-	-	474003.04	2200371.91	Картометрический метод	5.0	-
433	-	-	474347.80	2200347.37	Картометрический метод	5.0	-
434	-	-	474582.38	2200477.80	Картометрический метод	5.0	-
435	-	-	474642.10	2200495.21	Картометрический метод	5.0	-
436	-	-	474672.62	2200463.17	Картометрический метод	5.0	-
437	-	-	474674.97	2200464.70	Картометрический метод	5.0	-
438	-	-	474679.08	2200469.62	Картометрический метод	5.0	-
439	-	-	474680.53	2200470.71	Картометрический метод	5.0	-
440	-	-	474697.92	2200478.42	Картометрический метод	5.0	-
441	-	-	474698.88	2200478.71	Картометрический метод	5.0	-
442	-	-	474711.46	2200480.80	Картометрический метод	5.0	-
443	-	-	474715.28	2200482.49	Картометрический метод	5.0	-
444	-	-	474717.92	2200481.88	Картометрический метод	5.0	-
445	-	-	474731.12	2200484.08	Картометрический метод	5.0	-
446	-	-	474740.84	2200486.64	Картометрический метод	5.0	-
447	-	-	474757.41	2200491.59	Картометрический метод	5.0	-

2. Сведения о характерных точках границ объекта							
Обозначение характерных точек границ	Существующие координаты, м		Измененные (уточненные) координаты, м		Метод определения координат характерной точки	Средняя квадратическая погрешность положения характерной точки (Mt), м	Описание обозначения точки на местности (при наличии)
	X	Y	X	Y			
1	2	3	4	5	6	7	8
448	-	-	474770.82	2200503.06	Картометрический метод	5.0	-
449	-	-	474787.13	2200546.59	Картометрический метод	5.0	-
450	-	-	474786.88	2200565.55	Картометрический метод	5.0	-
451	-	-	474784.33	2200582.00	Картометрический метод	5.0	-
452	-	-	474771.91	2200603.69	Картометрический метод	5.0	-
453	-	-	474771.38	2200605.63	Картометрический метод	5.0	-
454	-	-	474771.26	2200615.63	Картометрический метод	5.0	-
455	-	-	474771.45	2200616.88	Картометрический метод	5.0	-
456	-	-	474772.04	2200618.05	Картометрический метод	5.0	-
457	-	-	474772.72	2200618.77	Картометрический метод	5.0	-
458	-	-	474785.10	2200628.92	Картометрический метод	5.0	-
459	-	-	474786.44	2200629.64	Картометрический метод	5.0	-
460	-	-	474811.33	2200637.45	Картометрический метод	5.0	-
461	-	-	474812.11	2200637.61	Картометрический метод	5.0	-
462	-	-	474839.51	2200640.45	Картометрический метод	5.0	-
463	-	-	474853.68	2200642.40	Картометрический метод	5.0	-
464	-	-	474853.89	2200647.78	Картометрический метод	5.0	-
465	-	-	474871.39	2200655.82	Картометрический метод	5.0	-
466	-	-	474926.54	2200647.55	Картометрический метод	5.0	-
467	-	-	474935.50	2200666.51	Картометрический метод	5.0	-
468	-	-	474952.34	2200685.17	Картометрический метод	5.0	-
469	-	-	474959.90	2200689.94	Картометрический метод	5.0	-
470	-	-	474960.47	2200691.74	Картометрический метод	5.0	-
471	-	-	474961.11	2200692.96	Картометрический метод	5.0	-
472	-	-	474962.08	2200693.85	Картометрический метод	5.0	-

2. Сведения о характерных точках границ объекта							
Обозначение характерных точек границ	Существующие координаты, м		Измененные (уточненные) координаты, м		Метод определения координат характерной точки	Средняя квадратическая погрешность положения характерной точки (Mt), м	Описание обозначения точки на местности (при наличии)
	X	Y	X	Y			
1	2	3	4	5	6	7	8
473	-	-	474963.28	2200694.39	Картометрический метод	5.0	-
474	-	-	474967.67	2200694.84	Картометрический метод	5.0	-
475	-	-	474968.79	2200695.55	Картометрический метод	5.0	-
476	-	-	474972.73	2200695.29	Картометрический метод	5.0	-
477	-	-	474996.04	2200697.37	Картометрический метод	5.0	-
478	-	-	475015.65	2200702.53	Картометрический метод	5.0	-
479	-	-	475017.41	2200702.60	Картометрический метод	5.0	-
480	-	-	475018.65	2200702.14	Картометрический метод	5.0	-
481	-	-	475019.67	2200701.32	Картометрический метод	5.0	-
482	-	-	475020.23	2200700.50	Картометрический метод	5.0	-
483	-	-	475022.79	2200695.54	Картометрический метод	5.0	-
484	-	-	475023.00	2200695.05	Картометрический метод	5.0	-
485	-	-	475023.17	2200694.41	Картометрический метод	5.0	-
486	-	-	475023.23	2200693.75	Картометрический метод	5.0	-
487	-	-	475023.27	2200690.65	Картометрический метод	5.0	-
488	-	-	475082.37	2200682.70	Картометрический метод	5.0	-
489	-	-	475144.72	2200622.66	Картометрический метод	5.0	-
490	-	-	475181.74	2200621.50	Картометрический метод	5.0	-
491	-	-	475231.74	2200600.16	Картометрический метод	5.0	-
492	-	-	475245.32	2200560.22	Картометрический метод	5.0	-
493	-	-	475267.19	2200427.36	Картометрический метод	5.0	-
494	-	-	475256.16	2200353.55	Картометрический метод	5.0	-
495	-	-	475254.86	2200325.52	Картометрический метод	5.0	-
496	-	-	475301.08	2200287.91	Картометрический метод	5.0	-
497	-	-	475319.59	2200250.62	Картометрический метод	5.0	-

2. Сведения о характерных точках границ объекта							
Обозначение характерных точек границ	Существующие координаты, м		Измененные (уточненные) координаты, м		Метод определения координат характерной точки	Средняя квадратическая погрешность положения характерной точки (Mt), м	Описание обозначения точки на местности (при наличии)
	X	Y	X	Y			
1	2	3	4	5	6	7	8
498	-	-	475334.17	2200265.57	Картометрический метод	5.0	-
499	-	-	475335.07	2200266.27	Картометрический метод	5.0	-
500	-	-	475362.38	2200281.61	Картометрический метод	5.0	-
501	-	-	475363.10	2200281.93	Картометрический метод	5.0	-
502	-	-	475402.92	2200294.92	Картометрический метод	5.0	-
503	-	-	475404.08	2200295.12	Картометрический метод	5.0	-
504	-	-	475405.38	2200294.93	Картометрический метод	5.0	-
505	-	-	475412.91	2200292.51	Картометрический метод	5.0	-
506	-	-	475413.51	2200292.27	Картометрический метод	5.0	-
507	-	-	475414.07	2200291.92	Картометрический метод	5.0	-
508	-	-	475414.57	2200291.48	Картометрический метод	5.0	-
509	-	-	475414.99	2200290.97	Картометрический метод	5.0	-
510	-	-	475420.08	2200283.54	Картометрический метод	5.0	-
511	-	-	475420.55	2200282.62	Картометрический метод	5.0	-
512	-	-	475420.72	2200281.98	Картометрический метод	5.0	-
513	-	-	475420.79	2200281.33	Картометрический метод	5.0	-
514	-	-	475420.87	2200274.32	Картометрический метод	5.0	-
515	-	-	475422.08	2200269.71	Картометрический метод	5.0	-
516	-	-	475428.02	2200264.95	Картометрический метод	5.0	-
517	-	-	475442.57	2200268.65	Картометрический метод	5.0	-
518	-	-	475497.98	2200259.55	Картометрический метод	5.0	-
519	-	-	475546.02	2200177.76	Картометрический метод	5.0	-
520	-	-	475547.32	2200088.45	Картометрический метод	5.0	-
521	-	-	475554.19	2200093.74	Картометрический метод	5.0	-
522	-	-	475555.93	2200094.51	Картометрический метод	5.0	-

2. Сведения о характерных точках границ объекта							
Обозначение характерных точек границ	Существующие координаты, м		Измененные (уточненные) координаты, м		Метод определения координат характерной точки	Средняя квадратическая погрешность положения характерной точки (Mt), м	Описание обозначения точки на местности (при наличии)
	X	Y	X	Y			
1	2	3	4	5	6	7	8
523	-	-	475570.89	2200097.19	Картометрический метод	5.0	-
524	-	-	475605.90	2200102.64	Картометрический метод	5.0	-
525	-	-	475606.47	2200102.69	Картометрический метод	5.0	-
526	-	-	475656.45	2200103.32	Картометрический метод	5.0	-
527	-	-	475656.67	2200103.31	Картометрический метод	5.0	-
528	-	-	475656.89	2200103.30	Картометрический метод	5.0	-
529	-	-	475657.10	2200103.27	Картометрический метод	5.0	-
530	-	-	475672.04	2200100.97	Картометрический метод	5.0	-
531	-	-	475678.26	2200100.30	Картометрический метод	5.0	-
532	-	-	475687.03	2200104.14	Картометрический метод	5.0	-
533	-	-	475769.66	2200106.85	Картометрический метод	5.0	-
534	-	-	475804.59	2200122.34	Картометрический метод	5.0	-
535	-	-	475804.85	2200122.44	Картометрический метод	5.0	-
536	-	-	475805.11	2200122.53	Картометрический метод	5.0	-
537	-	-	475805.38	2200122.59	Картометрический метод	5.0	-
538	-	-	475842.78	2200130.56	Картометрический метод	5.0	-
539	-	-	475842.85	2200130.57	Картометрический метод	5.0	-
540	-	-	475842.93	2200130.58	Картометрический метод	5.0	-
541	-	-	475843.00	2200130.59	Картометрический метод	5.0	-
542	-	-	475860.45	2200133.31	Картометрический метод	5.0	-
543	-	-	475860.68	2200133.35	Картометрический метод	5.0	-
544	-	-	475861.02	2200133.36	Картометрический метод	5.0	-
545	-	-	475861.34	2200133.35	Картометрический метод	5.0	-
546	-	-	475861.67	2200133.32	Картометрический метод	5.0	-
547	-	-	475891.72	2200128.69	Картометрический метод	5.0	-

2. Сведения о характерных точках границ объекта							
Обозначение характерных точек границ	Существующие координаты, м		Измененные (уточненные) координаты, м		Метод определения координат характерной точки	Средняя квадратическая погрешность положения характерной точки (Mt), м	Описание обозначения точки на местности (при наличии)
	X	Y	X	Y			
1	2	3	4	5	6	7	8
548	-	-	475891.74	2200128.68	Картометрический метод	5.0	-
549	-	-	475892.07	2200128.62	Картометрический метод	5.0	-
550	-	-	475892.38	2200128.53	Картометрический метод	5.0	-
551	-	-	475892.69	2200128.41	Картометрический метод	5.0	-
552	-	-	475915.31	2200118.71	Картометрический метод	5.0	-
553	-	-	475915.46	2200118.64	Картометрический метод	5.0	-
554	-	-	475915.61	2200118.56	Картометрический метод	5.0	-
555	-	-	475915.75	2200118.48	Картометрический метод	5.0	-
556	-	-	475920.49	2200115.72	Картометрический метод	5.0	-
557	-	-	475931.60	2200116.82	Картометрический метод	5.0	-
558	-	-	475972.34	2200120.87	Картометрический метод	5.0	-
559	-	-	475984.96	2200124.75	Картометрический метод	5.0	-
560	-	-	475985.09	2200124.79	Картометрический метод	5.0	-
561	-	-	475985.41	2200124.86	Картометрический метод	5.0	-
562	-	-	475985.73	2200124.91	Картометрический метод	5.0	-
563	-	-	475986.07	2200124.93	Картометрический метод	5.0	-
564	-	-	475986.40	2200124.92	Картометрический метод	5.0	-
565	-	-	476018.92	2200122.83	Картометрический метод	5.0	-
566	-	-	476019.24	2200122.80	Картометрический метод	5.0	-
567	-	-	476019.56	2200122.73	Картометрический метод	5.0	-
568	-	-	476019.88	2200122.65	Картометрический метод	5.0	-
569	-	-	476023.12	2200121.61	Картометрический метод	5.0	-
570	-	-	476052.04	2200120.20	Картометрический метод	5.0	-
571	-	-	476082.51	2200098.35	Картометрический метод	5.0	-
572	-	-	476078.98	2200082.85	Картометрический метод	5.0	-

2. Сведения о характерных точках границ объекта							
Обозначение характерных точек границ	Существующие координаты, м		Измененные (уточненные) координаты, м		Метод определения координат характерной точки	Средняя квадратическая погрешность положения характерной точки (Mt), м	Описание обозначения точки на местности (при наличии)
	X	Y	X	Y			
1	2	3	4	5	6	7	8
573	-	-	476117.05	2200064.84	Картометрический метод	5.0	-
574	-	-	476204.02	2199997.92	Картометрический метод	5.0	-
575	-	-	476223.03	2199997.77	Картометрический метод	5.0	-
576	-	-	476237.67	2200007.36	Картометрический метод	5.0	-
577	-	-	476249.84	2200017.35	Картометрический метод	5.0	-
578	-	-	476279.49	2200042.68	Картометрический метод	5.0	-
579	-	-	476279.51	2200042.69	Картометрический метод	5.0	-
580	-	-	476279.77	2200042.89	Картометрический метод	5.0	-
581	-	-	476280.04	2200043.07	Картометрический метод	5.0	-
582	-	-	476280.33	2200043.23	Картометрический метод	5.0	-
583	-	-	476280.64	2200043.36	Картометрический метод	5.0	-
584	-	-	476300.53	2200051.11	Картометрический метод	5.0	-
585	-	-	476300.63	2200051.15	Картометрический метод	5.0	-
586	-	-	476300.94	2200051.25	Картометрический метод	5.0	-
587	-	-	476301.27	2200051.32	Картометрический метод	5.0	-
588	-	-	476301.59	2200051.37	Картометрический метод	5.0	-
589	-	-	476301.93	2200051.39	Картометрический метод	5.0	-
590	-	-	476302.25	2200051.38	Картометрический метод	5.0	-
591	-	-	476302.58	2200051.34	Картометрический метод	5.0	-
592	-	-	476304.72	2200051.01	Картометрический метод	5.0	-
593	-	-	476315.10	2200055.15	Картометрический метод	5.0	-
594	-	-	476334.22	2200050.89	Картометрический метод	5.0	-
595	-	-	476327.12	2200020.45	Картометрический метод	5.0	-
596	-	-	476364.39	2200032.43	Картометрический метод	5.0	-
597	-	-	476373.40	2200032.56	Картометрический метод	5.0	-

2. Сведения о характерных точках границ объекта							
Обозначение характерных точек границ	Существующие координаты, м		Измененные (уточненные) координаты, м		Метод определения координат характерной точки	Средняя квадратическая погрешность положения характерной точки (Mt), м	Описание обозначения точки на местности (при наличии)
	X	Y	X	Y			
1	2	3	4	5	6	7	8
598	-	-	476380.51	2200057.04	Картометрический метод	5.0	-
599	-	-	476380.54	2200057.12	Картометрический метод	5.0	-
600	-	-	476380.65	2200057.43	Картометрический метод	5.0	-
601	-	-	476380.79	2200057.73	Картометрический метод	5.0	-
602	-	-	476380.95	2200058.02	Картометрический метод	5.0	-
603	-	-	476381.14	2200058.29	Картометрический метод	5.0	-
604	-	-	476381.34	2200058.55	Картометрический метод	5.0	-
605	-	-	476381.57	2200058.79	Картометрический метод	5.0	-
606	-	-	476381.82	2200059.01	Картометрический метод	5.0	-
607	-	-	476394.19	2200069.16	Картометрический метод	5.0	-
608	-	-	476394.26	2200069.22	Картометрический метод	5.0	-
609	-	-	476394.53	2200069.41	Картометрический метод	5.0	-
610	-	-	476394.81	2200069.58	Картометрический метод	5.0	-
611	-	-	476395.11	2200069.73	Картометрический метод	5.0	-
612	-	-	476395.41	2200069.85	Картометрический метод	5.0	-
613	-	-	476410.34	2200075.03	Картометрический метод	5.0	-
614	-	-	476410.63	2200075.12	Картометрический метод	5.0	-
615	-	-	476410.95	2200075.19	Картометрический метод	5.0	-
616	-	-	476411.28	2200075.24	Картометрический метод	5.0	-
617	-	-	476411.61	2200075.25	Картометрический метод	5.0	-
618	-	-	476419.11	2200075.34	Картометрический метод	5.0	-
619	-	-	476419.37	2200075.34	Картометрический метод	5.0	-
620	-	-	476419.63	2200075.31	Картометрический метод	5.0	-
621	-	-	476419.89	2200075.27	Картометрический метод	5.0	-
622	-	-	476426.68	2200074.00	Картометрический метод	5.0	-

2. Сведения о характерных точках границ объекта

Обозначение характерных точек границ	Существующие координаты, м		Измененные (уточненные) координаты, м		Метод определения координат характерной точки	Средняя квадратическая погрешность положения характерной точки (Mt), м	Описание обозначения точки на местности (при наличии)
	X	Y	X	Y			
1	2	3	4	5	6	7	8
623	-	-	476431.91	2200076.36	Картометрический метод	5.0	-
624	-	-	476448.13	2200077.33	Картометрический метод	5.0	-
625	-	-	476457.53	2200063.11	Картометрический метод	5.0	-
626	-	-	476465.92	2200042.33	Картометрический метод	5.0	-
627	-	-	476513.76	2200064.85	Картометрический метод	5.0	-
628	-	-	476528.35	2200057.03	Картометрический метод	5.0	-
629	-	-	476561.11	2199960.83	Картометрический метод	5.0	-
630	-	-	476601.59	2199910.16	Картометрический метод	5.0	-
631	-	-	476811.20	2199857.95	Картометрический метод	5.0	-
632	-	-	476835.65	2199847.27	Картометрический метод	5.0	-
633	-	-	476841.71	2199803.87	Картометрический метод	5.0	-
634	-	-	476854.31	2199771.36	Картометрический метод	5.0	-
635	-	-	476927.09	2199730.76	Картометрический метод	5.0	-
636	-	-	477035.19	2199708.86	Картометрический метод	5.0	-
637	-	-	477041.61	2199709.83	Картометрический метод	5.0	-
638	-	-	477076.99	2199764.36	Картометрический метод	5.0	-
639	-	-	477077.48	2199764.98	Картометрический метод	5.0	-
640	-	-	477084.89	2199772.56	Картометрический метод	5.0	-
641	-	-	477117.12	2199803.07	Картометрический метод	5.0	-
642	-	-	477117.73	2199803.55	Картометрический метод	5.0	-
643	-	-	477118.95	2199804.06	Картометрический метод	5.0	-
644	-	-	477141.38	2199809.34	Картометрический метод	5.0	-
645	-	-	477142.90	2199809.40	Картометрический метод	5.0	-
646	-	-	477157.93	2199807.08	Картометрический метод	5.0	-
647	-	-	477158.85	2199806.83	Картометрический метод	5.0	-

2. Сведения о характерных точках границ объекта							
Обозначение характерных точек границ	Существующие координаты, м		Измененные (уточненные) координаты, м		Метод определения координат характерной точки	Средняя квадратическая погрешность положения характерной точки (Mt), м	Описание обозначения точки на местности (при наличии)
	X	Y	X	Y			
1	2	3	4	5	6	7	8
648	-	-	477182.22	2199797.15	Картометрический метод	5.0	-
649	-	-	477201.59	2199814.92	Картометрический метод	5.0	-
650	-	-	477248.04	2199814.28	Картометрический метод	5.0	-
651	-	-	477293.09	2199864.49	Картометрический метод	5.0	-
652	-	-	477309.68	2199906.27	Картометрический метод	5.0	-
653	-	-	477311.99	2199916.00	Картометрический метод	5.0	-
654	-	-	477316.73	2199936.05	Картометрический метод	5.0	-
655	-	-	477317.02	2199936.87	Картометрический метод	5.0	-
656	-	-	477318.03	2199938.17	Картометрический метод	5.0	-
657	-	-	477332.86	2199950.86	Картометрический метод	5.0	-
658	-	-	477334.01	2199951.54	Картометрический метод	5.0	-
659	-	-	477334.97	2199951.79	Картометрический метод	5.0	-
660	-	-	477336.28	2199951.73	Картометрический метод	5.0	-
661	-	-	477358.83	2199947.02	Картометрический метод	5.0	-
662	-	-	477359.84	2199946.66	Картометрический метод	5.0	-
663	-	-	477361.31	2199945.36	Картометрический метод	5.0	-
664	-	-	477371.15	2199931.02	Картометрический метод	5.0	-
665	-	-	477407.90	2199955.10	Картометрический метод	5.0	-
666	-	-	477424.30	2199965.84	Картометрический метод	5.0	-
667	-	-	477438.65	2199998.22	Картометрический метод	5.0	-
668	-	-	477453.19	2200033.34	Картометрический метод	5.0	-
669	-	-	477453.80	2200034.35	Картометрический метод	5.0	-
670	-	-	477454.79	2200035.22	Картометрический метод	5.0	-
671	-	-	477467.19	2200042.87	Картометрический метод	5.0	-
672	-	-	477468.13	2200043.29	Картометрический метод	5.0	-

2. Сведения о характерных точках границ объекта							
Обозначение характерных точек границ	Существующие координаты, м		Измененные (уточненные) координаты, м		Метод определения координат характерной точки	Средняя квадратическая погрешность положения характерной точки (Mt), м	Описание обозначения точки на местности (при наличии)
	X	Y	X	Y			
1	2	3	4	5	6	7	8
673	-	-	477469.44	2200043.46	Картометрический метод	5.0	-
674	-	-	477470.73	2200043.20	Картометрический метод	5.0	-
675	-	-	477483.28	2200038.36	Картометрический метод	5.0	-
676	-	-	477484.12	2200037.91	Картометрический метод	5.0	-
677	-	-	477484.63	2200037.49	Картометрический метод	5.0	-
678	-	-	477490.23	2200032.03	Картометрический метод	5.0	-
679	-	-	477510.90	2200018.33	Картометрический метод	5.0	-
680	-	-	477516.41	2200006.54	Картометрический метод	5.0	-
681	-	-	477546.69	2200025.37	Картометрический метод	5.0	-
682	-	-	477566.48	2200025.45	Картометрический метод	5.0	-
683	-	-	477572.30	2200035.93	Картометрический метод	5.0	-
684	-	-	477552.69	2200076.30	Картометрический метод	5.0	-
685	-	-	477552.37	2200078.85	Картометрический метод	5.0	-
686	-	-	477552.55	2200079.49	Картометрический метод	5.0	-
687	-	-	477557.39	2200092.04	Картометрический метод	5.0	-
688	-	-	477557.96	2200093.04	Картометрический метод	5.0	-
689	-	-	477558.93	2200093.94	Картометрический метод	5.0	-
690	-	-	477559.81	2200094.38	Картометрический метод	5.0	-
691	-	-	477582.21	2200102.16	Картометрический метод	5.0	-
692	-	-	477583.03	2200102.35	Картометрический метод	5.0	-
693	-	-	477583.69	2200102.38	Картометрический метод	5.0	-
694	-	-	477584.34	2200102.29	Картометрический метод	5.0	-
695	-	-	477651.45	2200088.25	Картометрический метод	5.0	-
696	-	-	477656.33	2200093.63	Картометрический метод	5.0	-
697	-	-	477680.90	2200090.37	Картометрический метод	5.0	-

2. Сведения о характерных точках границ объекта							
Обозначение характерных точек границ	Существующие координаты, м		Измененные (уточненные) координаты, м		Метод определения координат характерной точки	Средняя квадратическая погрешность положения характерной точки (Mt), м	Описание обозначения точки на местности (при наличии)
	X	Y	X	Y			
1	2	3	4	5	6	7	8
698	-	-	477716.25	2200073.22	Картометрический метод	5.0	-
699	-	-	477749.86	2200031.84	Картометрический метод	5.0	-
700	-	-	477751.85	2200028.86	Картометрический метод	5.0	-
701	-	-	477768.76	2200025.72	Картометрический метод	5.0	-
702	-	-	477783.40	2200048.29	Картометрический метод	5.0	-
703	-	-	477790.90	2200058.54	Картометрический метод	5.0	-
704	-	-	477803.20	2200073.68	Картометрический метод	5.0	-
705	-	-	477803.68	2200074.17	Картометрический метод	5.0	-
706	-	-	477805.11	2200074.98	Картометрический метод	5.0	-
707	-	-	477830.01	2200082.79	Картометрический метод	5.0	-
708	-	-	477830.80	2200082.95	Картометрический метод	5.0	-
709	-	-	477831.46	2200082.96	Картометрический метод	5.0	-
710	-	-	477832.43	2200082.78	Картометрический метод	5.0	-
711	-	-	477841.14	2200079.99	Картометрический метод	5.0	-
712	-	-	477847.41	2200085.66	Картометрический метод	5.0	-
713	-	-	477864.37	2200090.60	Картометрический метод	5.0	-
714	-	-	477886.70	2200087.54	Картометрический метод	5.0	-
715	-	-	477889.76	2200083.32	Картометрический метод	5.0	-
716	-	-	477893.75	2200086.36	Картометрический метод	5.0	-
717	-	-	477917.01	2200185.47	Картометрический метод	5.0	-
718	-	-	478028.84	2200194.00	Картометрический метод	5.0	-
719	-	-	478076.93	2200273.10	Картометрический метод	5.0	-
720	-	-	478078.39	2200280.86	Картометрический метод	5.0	-
721	-	-	478079.61	2200287.37	Картометрический метод	5.0	-
722	-	-	477981.08	2200419.67	Картометрический метод	5.0	-

2. Сведения о характерных точках границ объекта							
Обозначение характерных точек границ	Существующие координаты, м		Измененные (уточненные) координаты, м		Метод определения координат характерной точки	Средняя квадратическая погрешность положения характерной точки (Mt), м	Описание обозначения точки на местности (при наличии)
	X	Y	X	Y			
1	2	3	4	5	6	7	8
723	-	-	477505.85	2200966.04	Картометрический метод	5.0	-
724	-	-	477420.02	2201167.44	Картометрический метод	5.0	-
725	-	-	477480.26	2201188.98	Картометрический метод	5.0	-
726	-	-	477521.26	2201213.75	Картометрический метод	5.0	-
727	-	-	477636.20	2201283.22	Картометрический метод	5.0	-
728	-	-	477802.58	2201386.10	Картометрический метод	5.0	-
729	-	-	477816.44	2201397.72	Картометрический метод	5.0	-
730	-	-	477955.55	2201528.92	Картометрический метод	5.0	-
731	-	-	478115.24	2201593.22	Картометрический метод	5.0	-
732	-	-	478135.75	2201603.33	Картометрический метод	5.0	-
733	-	-	478214.56	2201633.21	Картометрический метод	5.0	-
734	-	-	478402.41	2201708.85	Картометрический метод	5.0	-
735	-	-	478587.74	2201796.18	Картометрический метод	5.0	-
736	-	-	478702.73	2201828.81	Картометрический метод	5.0	-
737	-	-	479186.81	2202008.73	Картометрический метод	5.0	-
738	-	-	479203.73	2202004.63	Картометрический метод	5.0	-
739	-	-	479233.49	2202012.87	Картометрический метод	5.0	-
740	-	-	479417.47	2202016.35	Картометрический метод	5.0	-
741	-	-	479638.70	2201958.92	Картометрический метод	5.0	-
742	-	-	479791.82	2201928.88	Картометрический метод	5.0	-
743	-	-	480003.51	2201911.87	Картометрический метод	5.0	-
744	-	-	480194.74	2202064.62	Картометрический метод	5.0	-
745	-	-	480339.91	2202185.47	Картометрический метод	5.0	-
746	-	-	480524.37	2202339.01	Картометрический метод	5.0	-
747	-	-	480616.77	2202399.17	Картометрический метод	5.0	-

2. Сведения о характерных точках границ объекта							
Обозначение характерных точек границ	Существующие координаты, м		Измененные (уточненные) координаты, м		Метод определения координат характерной точки	Средняя квадратическая погрешность положения характерной точки (Mt), м	Описание обозначения точки на местности (при наличии)
	X	Y	X	Y			
1	2	3	4	5	6	7	8
748	-	-	480642.78	2202435.28	Картометрический метод	5.0	-
749	-	-	480656.20	2202477.97	Картометрический метод	5.0	-
750	-	-	480655.65	2202516.03	Картометрический метод	5.0	-
751	-	-	480651.97	2202521.07	Картометрический метод	5.0	-
752	-	-	480634.84	2202545.81	Картометрический метод	5.0	-
753	-	-	480608.64	2202585.13	Картометрический метод	5.0	-
754	-	-	480589.00	2202615.36	Картометрический метод	5.0	-
755	-	-	480575.59	2202632.33	Картометрический метод	5.0	-
756	-	-	480532.20	2202686.53	Картометрический метод	5.0	-
757	-	-	480496.37	2202740.46	Картометрический метод	5.0	-
758	-	-	480464.79	2202810.80	Картометрический метод	5.0	-
759	-	-	480454.44	2202863.01	Картометрический метод	5.0	-
760	-	-	480452.38	2202925.04	Картометрический метод	5.0	-
761	-	-	480453.84	2202988.20	Картометрический метод	5.0	-
762	-	-	480462.05	2203053.62	Картометрический метод	5.0	-
763	-	-	480475.34	2203120.15	Картометрический метод	5.0	-
764	-	-	480487.93	2203178.03	Картометрический метод	5.0	-
765	-	-	480511.23	2203243.71	Картометрический метод	5.0	-
766	-	-	480530.46	2203295.24	Картометрический метод	5.0	-
767	-	-	480557.06	2203347.73	Картометрический метод	5.0	-
768	-	-	480610.74	2203372.99	Картометрический метод	5.0	-
769	-	-	480719.08	2203424.44	Картометрический метод	5.0	-
770	-	-	480834.46	2203480.01	Картометрический метод	5.0	-
771	-	-	480920.74	2203519.30	Картометрический метод	5.0	-
772	-	-	480928.05	2203525.12	Картометрический метод	5.0	-

2. Сведения о характерных точках границ объекта							
Обозначение характерных точек границ	Существующие координаты, м		Измененные (уточненные) координаты, м		Метод определения координат характерной точки	Средняя квадратическая погрешность положения характерной точки (Mt), м	Описание обозначения точки на местности (при наличии)
	X	Y	X	Y			
1	2	3	4	5	6	7	8
773	-	-	480957.64	2203536.10	Картометрический метод	5.0	-
774	-	-	480970.27	2203541.85	Картометрический метод	5.0	-
775	-	-	480980.80	2203547.52	Картометрический метод	5.0	-
776	-	-	480970.86	2203597.45	Картометрический метод	5.0	-
777	-	-	480970.12	2203649.32	Картометрический метод	5.0	-
778	-	-	480976.79	2203681.97	Картометрический метод	5.0	-
779	-	-	480977.19	2203743.59	Картометрический метод	5.0	-
780	-	-	481060.83	2203968.42	Картометрический метод	5.0	-
781	-	-	481077.42	2204022.84	Картометрический метод	5.0	-
782	-	-	481131.91	2204171.45	Картометрический метод	5.0	-
783	-	-	481197.99	2204402.33	Картометрический метод	5.0	-
784	-	-	481287.95	2204509.40	Картометрический метод	5.0	-
785	-	-	481298.98	2204533.29	Картометрический метод	5.0	-
786	-	-	481385.97	2204721.70	Картометрический метод	5.0	-
787	-	-	481492.78	2204970.59	Картометрический метод	5.0	-
788	-	-	481510.63	2205041.19	Картометрический метод	5.0	-
789	-	-	481606.85	2205309.37	Картометрический метод	5.0	-
790	-	-	481636.82	2205392.16	Картометрический метод	5.0	-
791	-	-	481649.74	2205456.62	Картометрический метод	5.0	-
792	-	-	481654.62	2205539.82	Картометрический метод	5.0	-
793	-	-	481646.71	2205576.08	Картометрический метод	5.0	-
794	-	-	481580.69	2205697.52	Картометрический метод	5.0	-
795	-	-	481469.93	2205831.53	Картометрический метод	5.0	-
796	-	-	481387.95	2205946.71	Картометрический метод	5.0	-
797	-	-	481319.29	2206056.92	Картометрический метод	5.0	-

2. Сведения о характерных точках границ объекта							
Обозначение характерных точек границ	Существующие координаты, м		Измененные (уточненные) координаты, м		Метод определения координат характерной точки	Средняя квадратическая погрешность положения характерной точки (Mt), м	Описание обозначения точки на местности (при наличии)
	X	Y	X	Y			
1	2	3	4	5	6	7	8
798	-	-	481280.28	2206189.37	Картометрический метод	5.0	-
799	-	-	481278.26	2206254.71	Картометрический метод	5.0	-
800	-	-	481278.73	2206265.69	Картометрический метод	5.0	-
801	-	-	481279.33	2206279.67	Картометрический метод	5.0	-
802	-	-	481279.80	2206290.69	Картометрический метод	5.0	-
803	-	-	481273.68	2206400.62	Картометрический метод	5.0	-
804	-	-	481288.41	2206496.84	Картометрический метод	5.0	-
805	-	-	481303.56	2206595.78	Картометрический метод	5.0	-
806	-	-	481310.70	2206642.67	Картометрический метод	5.0	-
807	-	-	481311.15	2206648.48	Картометрический метод	5.0	-
808	-	-	481332.76	2206923.52	Картометрический метод	5.0	-
809	-	-	481344.21	2207076.30	Картометрический метод	5.0	-
810	-	-	481321.59	2207259.52	Картометрический метод	5.0	-
811	-	-	481321.16	2207262.99	Картометрический метод	5.0	-
812	-	-	481312.61	2207326.71	Картометрический метод	5.0	-
813	-	-	481308.16	2207332.51	Картометрический метод	5.0	-
814	-	-	481159.38	2207267.84	Картометрический метод	5.0	-
815	-	-	481079.47	2207345.18	Картометрический метод	5.0	-
816	-	-	481048.57	2207375.09	Картометрический метод	5.0	-
817	-	-	481046.41	2207377.18	Картометрический метод	5.0	-
818	-	-	481015.51	2207407.08	Картометрический метод	5.0	-
819	-	-	480984.61	2207436.99	Картометрический метод	5.0	-
820	-	-	480982.46	2207439.07	Картометрический метод	5.0	-
821	-	-	480951.56	2207468.98	Картометрический метод	5.0	-
822	-	-	480920.66	2207498.88	Картометрический метод	5.0	-

2. Сведения о характерных точках границ объекта

Обозначение характерных точек границ	Существующие координаты, м		Измененные (уточненные) координаты, м		Метод определения координат характерной точки	Средняя квадратическая погрешность положения характерной точки (Mt), м	Описание обозначения точки на местности (при наличии)
	X	Y	X	Y			
1	2	3	4	5	6	7	8
823	-	-	480918.50	2207500.97	Картометрический метод	5.0	-
824	-	-	480887.61	2207530.87	Картометрический метод	5.0	-
825	-	-	480857.43	2207560.08	Картометрический метод	5.0	-
826	-	-	480853.11	2207564.26	Картометрический метод	5.0	-
827	-	-	480826.29	2207590.22	Картометрический метод	5.0	-
828	-	-	480794.57	2207620.92	Картометрический метод	5.0	-
829	-	-	480791.98	2207623.42	Картометрический метод	5.0	-
830	-	-	480757.67	2207656.63	Картометрический метод	5.0	-
831	-	-	480755.50	2207659.28	Картометрический метод	5.0	-
832	-	-	480741.78	2207665.91	Картометрический метод	5.0	-
833	-	-	480683.16	2207681.51	Картометрический метод	5.0	-
834	-	-	480636.44	2207699.80	Картометрический метод	5.0	-
835	-	-	480608.69	2207703.49	Картометрический метод	5.0	-
836	-	-	480588.74	2207701.83	Картометрический метод	5.0	-
837	-	-	480561.73	2207686.01	Картометрический метод	5.0	-
838	-	-	480524.67	2207674.59	Картометрический метод	5.0	-
839	-	-	480498.83	2207672.39	Картометрический метод	5.0	-
840	-	-	480478.22	2207684.35	Картометрический метод	5.0	-
841	-	-	480451.80	2207707.48	Картометрический метод	5.0	-
842	-	-	480442.48	2207696.89	Картометрический метод	5.0	-
843	-	-	480437.90	2207698.60	Картометрический метод	5.0	-
844	-	-	480401.89	2207696.98	Картометрический метод	5.0	-
845	-	-	480394.31	2207696.64	Картометрический метод	5.0	-
846	-	-	480376.52	2207706.29	Картометрический метод	5.0	-
847	-	-	480372.68	2207711.08	Картометрический метод	5.0	-

2. Сведения о характерных точках границ объекта							
Обозначение характерных точек границ	Существующие координаты, м		Измененные (уточненные) координаты, м		Метод определения координат характерной точки	Средняя квадратическая погрешность положения характерной точки (Mt), м	Описание обозначения точки на местности (при наличии)
	X	Y	X	Y			
1	2	3	4	5	6	7	8
848	-	-	480369.27	2207715.34	Картометрический метод	5.0	-
849	-	-	480366.91	2207718.29	Картометрический метод	5.0	-
850	-	-	480365.62	2207719.90	Картометрический метод	5.0	-
851	-	-	480354.18	2207718.53	Картометрический метод	5.0	-
852	-	-	480348.95	2207704.57	Картометрический метод	5.0	-
853	-	-	480345.59	2207703.80	Картометрический метод	5.0	-
854	-	-	480334.82	2207701.35	Картометрический метод	5.0	-
855	-	-	480324.13	2207710.55	Картометрический метод	5.0	-
856	-	-	480322.39	2207711.04	Картометрический метод	5.0	-
857	-	-	480313.83	2207713.47	Картометрический метод	5.0	-
858	-	-	480303.83	2207716.29	Картометрический метод	5.0	-
859	-	-	480292.73	2207712.51	Картометрический метод	5.0	-
860	-	-	480291.61	2207713.51	Картометрический метод	5.0	-
861	-	-	480289.70	2207715.21	Картометрический метод	5.0	-
862	-	-	480283.72	2207720.56	Картометрический метод	5.0	-
863	-	-	480282.09	2207720.34	Картометрический метод	5.0	-
864	-	-	480273.69	2207719.22	Картометрический метод	5.0	-
865	-	-	480271.97	2207706.04	Картометрический метод	5.0	-
866	-	-	480260.97	2207689.87	Картометрический метод	5.0	-
867	-	-	480258.36	2207690.33	Картометрический метод	5.0	-
868	-	-	480248.85	2207692.00	Картометрический метод	5.0	-
869	-	-	480245.88	2207692.52	Картометрический метод	5.0	-
870	-	-	480227.30	2207687.67	Картометрический метод	5.0	-
871	-	-	480210.52	2207692.82	Картометрический метод	5.0	-
872	-	-	480188.12	2207691.60	Картометрический метод	5.0	-

2. Сведения о характерных точках границ объекта							
Обозначение характерных точек границ	Существующие координаты, м		Измененные (уточненные) координаты, м		Метод определения координат характерной точки	Средняя квадратическая погрешность положения характерной точки (Mt), м	Описание обозначения точки на местности (при наличии)
	X	Y	X	Y			
1	2	3	4	5	6	7	8
873	-	-	480171.88	2207690.71	Картометрический метод	5.0	-
874	-	-	480163.31	2207693.66	Картометрический метод	5.0	-
875	-	-	480163.36	2207695.89	Картометрический метод	5.0	-
876	-	-	480153.59	2207693.88	Картометрический метод	5.0	-
877	-	-	480153.42	2207692.84	Картометрический метод	5.0	-
878	-	-	480146.94	2207689.76	Картометрический метод	5.0	-
879	-	-	480142.83	2207691.67	Картометрический метод	5.0	-
880	-	-	480135.29	2207690.12	Картометрический метод	5.0	-
881	-	-	480128.46	2207689.07	Картометрический метод	5.0	-
882	-	-	480125.73	2207675.64	Картометрический метод	5.0	-
883	-	-	480104.42	2207667.72	Картометрический метод	5.0	-
884	-	-	480085.68	2207668.27	Картометрический метод	5.0	-
885	-	-	480044.01	2207669.48	Картометрический метод	5.0	-
886	-	-	480040.81	2207669.57	Картометрический метод	5.0	-
887	-	-	480018.11	2207679.21	Картометрический метод	5.0	-
888	-	-	479993.11	2207689.11	Картометрический метод	5.0	-
889	-	-	479972.97	2207692.26	Картометрический метод	5.0	-
890	-	-	479957.53	2207695.36	Картометрический метод	5.0	-
891	-	-	479937.01	2207683.49	Картометрический метод	5.0	-
892	-	-	479925.58	2207681.28	Картометрический метод	5.0	-
893	-	-	479924.51	2207683.31	Картометрический метод	5.0	-
894	-	-	479921.37	2207689.25	Картометрический метод	5.0	-
895	-	-	479929.14	2207700.34	Картометрический метод	5.0	-
896	-	-	479923.25	2207705.18	Картометрический метод	5.0	-
897	-	-	479922.16	2207705.17	Картометрический метод	5.0	-

2. Сведения о характерных точках границ объекта							
Обозначение характерных точек границ	Существующие координаты, м		Измененные (уточненные) координаты, м		Метод определения координат характерной точки	Средняя квадратическая погрешность положения характерной точки (Mt), м	Описание обозначения точки на местности (при наличии)
	X	Y	X	Y			
1	2	3	4	5	6	7	8
898	-	-	479920.61	2207707.45	Картометрический метод	5.0	-
899	-	-	479916.02	2207711.40	Картометрический метод	5.0	-
900	-	-	479890.35	2207711.03	Картометрический метод	5.0	-
901	-	-	479887.86	2207710.99	Картометрический метод	5.0	-
902	-	-	479886.72	2207711.89	Картометрический метод	5.0	-
903	-	-	479882.00	2207715.60	Картометрический метод	5.0	-
904	-	-	479880.69	2207715.62	Картометрический метод	5.0	-
905	-	-	479863.99	2207724.94	Картометрический метод	5.0	-
906	-	-	479852.92	2207728.74	Картометрический метод	5.0	-
907	-	-	479821.33	2207730.95	Картометрический метод	5.0	-
908	-	-	479816.19	2207733.75	Картометрический метод	5.0	-
909	-	-	479794.13	2207747.55	Картометрический метод	5.0	-
910	-	-	479788.45	2207750.52	Картометрический метод	5.0	-
911	-	-	479781.25	2207748.79	Картометрический метод	5.0	-
912	-	-	479751.94	2207742.73	Картометрический метод	5.0	-
913	-	-	479737.41	2207750.02	Картометрический метод	5.0	-
914	-	-	479730.08	2207751.01	Картометрический метод	5.0	-
915	-	-	479725.95	2207755.57	Картометрический метод	5.0	-
916	-	-	479718.33	2207764.23	Картометрический метод	5.0	-
917	-	-	479704.67	2207762.21	Картометрический метод	5.0	-
918	-	-	479693.12	2207777.27	Картометрический метод	5.0	-
919	-	-	479666.45	2207776.13	Картометрический метод	5.0	-
920	-	-	479660.41	2207780.14	Картометрический метод	5.0	-
921	-	-	479648.41	2207788.63	Картометрический метод	5.0	-
922	-	-	479627.68	2207769.47	Картометрический метод	5.0	-

2. Сведения о характерных точках границ объекта							
Обозначение характерных точек границ	Существующие координаты, м		Измененные (уточненные) координаты, м		Метод определения координат характерной точки	Средняя квадратическая погрешность положения характерной точки (Mt), м	Описание обозначения точки на местности (при наличии)
	X	Y	X	Y			
1	2	3	4	5	6	7	8
923	-	-	479609.78	2207769.77	Картометрический метод	5.0	-
924	-	-	479601.19	2207784.19	Картометрический метод	5.0	-
925	-	-	479605.52	2207795.38	Картометрический метод	5.0	-
926	-	-	479605.11	2207795.68	Картометрический метод	5.0	-
927	-	-	479603.50	2207801.57	Картометрический метод	5.0	-
928	-	-	479607.68	2207813.21	Картометрический метод	5.0	-
929	-	-	479607.56	2207813.97	Картометрический метод	5.0	-
930	-	-	479591.62	2207827.68	Картометрический метод	5.0	-
931	-	-	479572.31	2207848.10	Картометрический метод	5.0	-
932	-	-	479588.71	2207861.59	Картометрический метод	5.0	-
933	-	-	479588.90	2207862.41	Картометрический метод	5.0	-
934	-	-	479589.44	2207874.74	Картометрический метод	5.0	-
935	-	-	479585.81	2207878.46	Картометрический метод	5.0	-
936	-	-	479560.69	2207878.10	Картометрический метод	5.0	-
937	-	-	479563.22	2207900.42	Картометрический метод	5.0	-
938	-	-	479585.28	2207915.02	Картометрический метод	5.0	-
939	-	-	479556.86	2207966.56	Картометрический метод	5.0	-
940	-	-	479556.26	2208035.28	Картометрический метод	5.0	-
941	-	-	479542.67	2208151.65	Картометрический метод	5.0	-
942	-	-	479551.00	2208223.24	Картометрический метод	5.0	-
943	-	-	479532.21	2208251.56	Картометрический метод	5.0	-
944	-	-	479517.33	2208253.69	Картометрический метод	5.0	-
945	-	-	479492.03	2208247.38	Картометрический метод	5.0	-
946	-	-	479469.26	2208250.89	Картометрический метод	5.0	-
947	-	-	479448.68	2208257.38	Картометрический метод	5.0	-

2. Сведения о характерных точках границ объекта							
Обозначение характерных точек границ	Существующие координаты, м		Измененные (уточненные) координаты, м		Метод определения координат характерной точки	Средняя квадратическая погрешность положения характерной точки (Mt), м	Описание обозначения точки на местности (при наличии)
	X	Y	X	Y			
1	2	3	4	5	6	7	8
948	-	-	479415.99	2208264.63	Картометрический метод	5.0	-
949	-	-	479399.30	2208280.83	Картометрический метод	5.0	-
950	-	-	479394.42	2208284.85	Картометрический метод	5.0	-
951	-	-	479308.36	2208302.10	Картометрический метод	5.0	-
952	-	-	479168.35	2208369.15	Картометрический метод	5.0	-
953	-	-	479147.58	2208412.98	Картометрический метод	5.0	-
954	-	-	479146.32	2208492.37	Картометрический метод	5.0	-
955	-	-	479142.55	2208511.65	Картометрический метод	5.0	-
956	-	-	479143.98	2208524.38	Картометрический метод	5.0	-
957	-	-	479111.38	2208576.05	Картометрический метод	5.0	-
958	-	-	479107.57	2208629.95	Картометрический метод	5.0	-
959	-	-	479168.95	2208696.26	Картометрический метод	5.0	-
960	-	-	479189.08	2208724.53	Картометрический метод	5.0	-
961	-	-	479191.99	2208728.92	Картометрический метод	5.0	-
962	-	-	479200.34	2208782.53	Картометрический метод	5.0	-
963	-	-	479252.31	2208814.43	Картометрический метод	5.0	-
964	-	-	479256.44	2208847.23	Картометрический метод	5.0	-
965	-	-	479248.88	2208852.13	Картометрический метод	5.0	-
966	-	-	479233.39	2208857.07	Картометрический метод	5.0	-
967	-	-	479222.54	2208856.16	Картометрический метод	5.0	-
968	-	-	479201.30	2208859.90	Картометрический метод	5.0	-
969	-	-	479196.37	2208865.18	Картометрический метод	5.0	-
970	-	-	479194.51	2208867.57	Картометрический метод	5.0	-
971	-	-	479173.76	2208872.94	Картометрический метод	5.0	-
972	-	-	479161.07	2208878.53	Картометрический метод	5.0	-

2. Сведения о характерных точках границ объекта							
Обозначение характерных точек границ	Существующие координаты, м		Измененные (уточненные) координаты, м		Метод определения координат характерной точки	Средняя квадратическая погрешность положения характерной точки (Mt), м	Описание обозначения точки на местности (при наличии)
	X	Y	X	Y			
1	2	3	4	5	6	7	8
973	-	-	479133.24	2208905.68	Картометрический метод	5.0	-
974	-	-	479123.72	2208913.09	Картометрический метод	5.0	-
975	-	-	479114.37	2208912.28	Картометрический метод	5.0	-
976	-	-	479090.83	2208900.14	Картометрический метод	5.0	-
977	-	-	479075.76	2208904.96	Картометрический метод	5.0	-
978	-	-	479070.70	2208909.89	Картометрический метод	5.0	-
979	-	-	479068.08	2208919.86	Картометрический метод	5.0	-
980	-	-	479065.49	2208927.32	Картометрический метод	5.0	-
981	-	-	479052.83	2208939.66	Картометрический метод	5.0	-
982	-	-	479030.16	2208954.37	Картометрический метод	5.0	-
983	-	-	479028.01	2208956.46	Картометрический метод	5.0	-
984	-	-	479007.38	2208976.59	Картометрический метод	5.0	-
985	-	-	478999.76	2208986.49	Картометрический метод	5.0	-
986	-	-	478994.52	2209006.42	Картометрический метод	5.0	-
987	-	-	478994.39	2209016.42	Картометрический метод	5.0	-
988	-	-	478998.82	2209061.47	Картометрический метод	5.0	-
989	-	-	478998.49	2209088.95	Картометрический метод	5.0	-
990	-	-	479008.23	2209109.07	Картометрический метод	5.0	-
991	-	-	479010.68	2209112.85	Картометрический метод	5.0	-
992	-	-	479010.69	2209112.86	Картометрический метод	5.0	-
993	-	-	479020.38	2209136.71	Картометрический метод	5.0	-
994	-	-	479031.04	2209147.91	Картометрический метод	5.0	-
995	-	-	479044.98	2209166.99	Картометрический метод	5.0	-
996	-	-	479057.18	2209192.17	Картометрический метод	5.0	-
997	-	-	479067.06	2209202.28	Картометрический метод	5.0	-

2. Сведения о характерных точках границ объекта							
Обозначение характерных точек границ	Существующие координаты, м		Измененные (уточненные) координаты, м		Метод определения координат характерной точки	Средняя квадратическая погрешность положения характерной точки (Mt), м	Описание обозначения точки на местности (при наличии)
	X	Y	X	Y			
1	2	3	4	5	6	7	8
998	-	-	479071.93	2209212.34	Картометрический метод	5.0	-
999	-	-	479066.83	2209219.78	Картометрический метод	5.0	-
1000	-	-	479051.69	2209232.09	Картометрический метод	5.0	-
1001	-	-	479033.88	2209256.86	Картометрический метод	5.0	-
1002	-	-	479006.00	2209266.77	Картометрический метод	5.0	-
1003	-	-	478988.56	2209283.79	Картометрический метод	5.0	-
1004	-	-	478978.41	2209296.16	Картометрический метод	5.0	-
1005	-	-	478968.31	2209303.53	Картометрический метод	5.0	-
1006	-	-	478977.78	2209346.14	Картометрический метод	5.0	-
1007	-	-	478989.90	2209376.29	Картометрический метод	5.0	-
1008	-	-	479007.09	2209401.50	Картометрический метод	5.0	-
1009	-	-	479009.33	2209421.52	Картометрический метод	5.0	-
1010	-	-	479009.08	2209441.51	Картометрический метод	5.0	-
1011	-	-	478986.37	2209458.72	Картометрический метод	5.0	-
1012	-	-	478984.82	2209462.47	Картометрический метод	5.0	-
1013	-	-	478981.22	2209471.15	Картометрический метод	5.0	-
1014	-	-	478988.50	2209488.74	Картометрический метод	5.0	-
1015	-	-	478994.85	2209508.62	Картометрический метод	5.0	-
1016	-	-	478998.12	2209518.86	Картометрический метод	5.0	-
1017	-	-	478992.97	2209531.29	Картометрический метод	5.0	-
1018	-	-	478972.82	2209543.54	Картометрический метод	5.0	-
1019	-	-	478960.07	2209563.38	Картометрический метод	5.0	-
1020	-	-	478959.91	2209575.87	Картометрический метод	5.0	-
1021	-	-	478969.18	2209586.03	Картометрический метод	5.0	-
1022	-	-	478965.22	2209617.44	Картометрический метод	5.0	-

2. Сведения о характерных точках границ объекта							
Обозначение характерных точек границ	Существующие координаты, м		Измененные (уточненные) координаты, м		Метод определения координат характерной точки	Средняя квадратическая погрешность положения характерной точки (Mt), м	Описание обозначения точки на местности (при наличии)
	X	Y	X	Y			
1	2	3	4	5	6	7	8
1023	-	-	478955.80	2209648.73	Картометрический метод	5.0	-
1024	-	-	478923.60	2209658.27	Картометрический метод	5.0	-
1025	-	-	478904.90	2209675.04	Картометрический метод	5.0	-
1026	-	-	478906.15	2209701.00	Картометрический метод	5.0	-
1027	-	-	478897.33	2209732.28	Картометрический метод	5.0	-
1028	-	-	478877.70	2209751.35	Картометрический метод	5.0	-
1029	-	-	478822.11	2209750.55	Картометрический метод	5.0	-
1030	-	-	478814.18	2209760.30	Картометрический метод	5.0	-
1031	-	-	478818.12	2209779.88	Картометрический метод	5.0	-
1032	-	-	478874.17	2209798.16	Картометрический метод	5.0	-
1033	-	-	478865.03	2209829.89	Картометрический метод	5.0	-
1034	-	-	478846.50	2209847.90	Картометрический метод	5.0	-
1035	-	-	478858.25	2209869.15	Картометрический метод	5.0	-
1036	-	-	478857.55	2209917.74	Картометрический метод	5.0	-
1037	-	-	478868.03	2209960.44	Картометрический метод	5.0	-
1038	-	-	478862.96	2209989.62	Картометрический метод	5.0	-
1039	-	-	478830.48	2210015.17	Картометрический метод	5.0	-
1040	-	-	478785.04	2210022.76	Картометрический метод	5.0	-
1041	-	-	478747.42	2210006.75	Картометрический метод	5.0	-
1042	-	-	478721.23	2210023.05	Картометрический метод	5.0	-
1043	-	-	478658.24	2209988.71	Картометрический метод	5.0	-
1044	-	-	478652.56	2209994.36	Картометрический метод	5.0	-
1045	-	-	478647.78	2209998.57	Картометрический метод	5.0	-
1046	-	-	478642.32	2209991.67	Картометрический метод	5.0	-
1047	-	-	478643.74	2209984.81	Картометрический метод	5.0	-

2. Сведения о характерных точках границ объекта							
Обозначение характерных точек границ	Существующие координаты, м		Измененные (уточненные) координаты, м		Метод определения координат характерной точки	Средняя квадратическая погрешность положения характерной точки (Mt), м	Описание обозначения точки на местности (при наличии)
	X	Y	X	Y			
1	2	3	4	5	6	7	8
1048	-	-	478644.95	2209962.75	Картометрический метод	5.0	-
1049	-	-	478648.09	2209931.57	Картометрический метод	5.0	-
1050	-	-	478656.66	2209911.54	Картометрический метод	5.0	-
1051	-	-	478655.84	2209891.40	Картометрический метод	5.0	-
1052	-	-	478641.12	2209870.84	Картометрический метод	5.0	-
1053	-	-	478617.75	2209855.10	Картометрический метод	5.0	-
1054	-	-	478580.06	2209833.58	Картометрический метод	5.0	-
1055	-	-	478564.32	2209819.68	Картометрический метод	5.0	-
1056	-	-	478552.51	2209790.57	Картометрический метод	5.0	-
1057	-	-	478531.91	2209754.10	Картометрический метод	5.0	-
1058	-	-	478491.07	2209715.37	Картометрический метод	5.0	-
1059	-	-	478470.96	2209701.36	Картометрический метод	5.0	-
1060	-	-	478448.43	2209694.19	Картометрический метод	5.0	-
1061	-	-	478417.37	2209691.35	Картометрический метод	5.0	-
1062	-	-	478405.96	2209687.01	Картометрический метод	5.0	-
1063	-	-	478391.49	2209677.41	Картометрический метод	5.0	-
1064	-	-	478320.82	2209659.70	Картометрический метод	5.0	-
1065	-	-	478271.78	2209661.08	Картометрический метод	5.0	-
1066	-	-	478211.70	2209655.21	Картометрический метод	5.0	-
1067	-	-	477780.28	2209716.86	Картометрический метод	5.0	-
1068	-	-	477621.25	2209673.58	Картометрический метод	5.0	-
1069	-	-	477617.03	2209647.25	Картометрический метод	5.0	-
1070	-	-	477602.29	2209555.26	Картометрический метод	5.0	-
1071	-	-	477557.37	2209274.88	Картометрический метод	5.0	-
1072	-	-	476832.62	2209528.90	Картометрический метод	5.0	-

2. Сведения о характерных точках границ объекта							
Обозначение характерных точек границ	Существующие координаты, м		Измененные (уточненные) координаты, м		Метод определения координат характерной точки	Средняя квадратическая погрешность положения характерной точки (Mt), м	Описание обозначения точки на местности (при наличии)
	X	Y	X	Y			
1	2	3	4	5	6	7	8
1073	-	-	476795.02	2209783.84	Картометрический метод	5.0	-
1074	-	-	476744.17	2209889.56	Картометрический метод	5.0	-
1075	-	-	476650.98	2210082.36	Картометрический метод	5.0	-
1076	-	-	476639.68	2210107.19	Картометрический метод	5.0	-
1077	-	-	476628.38	2210131.23	Картометрический метод	5.0	-
1078	-	-	476617.09	2210155.28	Картометрический метод	5.0	-
1079	-	-	476606.42	2210181.53	Картометрический метод	5.0	-
1080	-	-	476601.46	2210192.43	Картометрический метод	5.0	-
1081	-	-	476604.71	2210214.70	Картометрический метод	5.0	-
1082	-	-	476352.60	2210237.91	Картометрический метод	5.0	-
1083	-	-	476322.73	2210240.66	Картометрический метод	5.0	-
1084	-	-	476297.83	2210242.96	Картометрический метод	5.0	-
1085	-	-	476272.93	2210245.25	Картометрический метод	5.0	-
1086	-	-	476238.08	2210248.46	Картометрический метод	5.0	-
1087	-	-	476213.19	2210250.75	Картометрический метод	5.0	-
1088	-	-	476188.29	2210253.03	Картометрический метод	5.0	-
1089	-	-	476155.92	2210256.02	Картометрический метод	5.0	-
1090	-	-	476131.03	2210258.32	Картометрический метод	5.0	-
1091	-	-	476108.62	2210260.37	Картометрический метод	5.0	-
1092	-	-	476078.75	2210263.12	Картометрический метод	5.0	-
1093	-	-	476051.37	2210265.64	Картометрический метод	5.0	-
1094	-	-	476017.84	2210268.74	Картометрический метод	5.0	-
1095	-	-	475986.68	2210271.60	Картометрический метод	5.0	-
1096	-	-	475961.78	2210273.89	Картометрический метод	5.0	-
1097	-	-	475936.89	2210276.19	Картометрический метод	5.0	-

2. Сведения о характерных точках границ объекта							
Обозначение характерных точек границ	Существующие координаты, м		Измененные (уточненные) координаты, м		Метод определения координат характерной точки	Средняя квадратическая погрешность положения характерной точки (Mt), м	Описание обозначения точки на местности (при наличии)
	X	Y	X	Y			
1	2	3	4	5	6	7	8
1098	-	-	475912.00	2210278.48	Картометрический метод	5.0	-
1099	-	-	475895.98	2210279.96	Картометрический метод	5.0	-
1100	-	-	475886.97	2210284.48	Картометрический метод	5.0	-
1101	-	-	475850.43	2210302.85	Картометрический метод	5.0	-
1	-	-	475834.40	2210299.88	Картометрический метод	5.0	-
1102	-	-	472665.53	2209378.00	Картометрический метод	5.0	-
1103	-	-	472958.21	2209525.14	Картометрический метод	5.0	-
1104	-	-	473000.28	2209552.63	Картометрический метод	5.0	-
1105	-	-	473350.28	2209841.35	Картометрический метод	5.0	-
1106	-	-	473374.95	2209857.51	Картометрический метод	5.0	-
1107	-	-	473396.70	2209868.70	Картометрический метод	5.0	-
1108	-	-	473429.80	2209883.40	Картометрический метод	5.0	-
1109	-	-	473465.27	2209894.11	Картометрический метод	5.0	-
1110	-	-	473499.83	2209900.69	Картометрический метод	5.0	-
1111	-	-	473539.23	2209903.24	Картометрический метод	5.0	-
1112	-	-	473637.51	2209904.21	Картометрический метод	5.0	-
1113	-	-	473677.28	2209905.87	Картометрический метод	5.0	-
1114	-	-	473687.60	2209907.75	Картометрический метод	5.0	-
1115	-	-	473703.21	2209914.47	Картометрический метод	5.0	-
1116	-	-	473717.12	2209923.25	Картометрический метод	5.0	-
1117	-	-	473806.87	2209993.30	Картометрический метод	5.0	-
1118	-	-	473521.53	2210024.46	Картометрический метод	5.0	-
1119	-	-	473360.91	2210017.62	Картометрический метод	5.0	-
1120	-	-	473163.79	2209995.76	Картометрический метод	5.0	-
1121	-	-	473066.64	2209990.04	Картометрический метод	5.0	-

2. Сведения о характерных точках границ объекта							
Обозначение характерных точек границ	Существующие координаты, м		Измененные (уточненные) координаты, м		Метод определения координат характерной точки	Средняя квадратическая погрешность положения характерной точки (Mt), м	Описание обозначения точки на местности (при наличии)
	X	Y	X	Y			
1	2	3	4	5	6	7	8
1122	-	-	473083.24	2209968.46	Картометрический метод	5.0	-
1123	-	-	473138.61	2209896.47	Картометрический метод	5.0	-
1124	-	-	473221.12	2209797.22	Картометрический метод	5.0	-
1125	-	-	473102.63	2209694.70	Картометрический метод	5.0	-
1126	-	-	472960.28	2209580.44	Картометрический метод	5.0	-
1127	-	-	472784.73	2209487.79	Картометрический метод	5.0	-
1128	-	-	472740.44	2209661.46	Картометрический метод	5.0	-
1129	-	-	472749.67	2209815.77	Картометрический метод	5.0	-
1130	-	-	472683.34	2209840.16	Картометрический метод	5.0	-
1131	-	-	472667.59	2209991.42	Картометрический метод	5.0	-
1132	-	-	472660.33	2210061.01	Картометрический метод	5.0	-
1133	-	-	472576.01	2210074.22	Картометрический метод	5.0	-
1134	-	-	472384.92	2210104.05	Картометрический метод	5.0	-
1135	-	-	472364.11	2210038.18	Картометрический метод	5.0	-
1136	-	-	472353.82	2210036.22	Картометрический метод	5.0	-
1137	-	-	472326.04	2210029.62	Картометрический метод	5.0	-
1138	-	-	472282.51	2210041.38	Картометрический метод	5.0	-
1139	-	-	472259.29	2210041.05	Картометрический метод	5.0	-
1140	-	-	472239.07	2210046.95	Картометрический метод	5.0	-
1141	-	-	472204.72	2210066.60	Картометрический метод	5.0	-
1142	-	-	472154.30	2210126.27	Картометрический метод	5.0	-
1143	-	-	472104.66	2210131.75	Картометрический метод	5.0	-
1144	-	-	472056.67	2210131.05	Картометрический метод	5.0	-
1145	-	-	472021.44	2210104.22	Картометрический метод	5.0	-
1146	-	-	472000.25	2210069.85	Картометрический метод	5.0	-

2. Сведения о характерных точках границ объекта							
Обозначение характерных точек границ	Существующие координаты, м		Измененные (уточненные) координаты, м		Метод определения координат характерной точки	Средняя квадратическая погрешность положения характерной точки (Mt), м	Описание обозначения точки на местности (при наличии)
	X	Y	X	Y			
1	2	3	4	5	6	7	8
1147	-	-	471975.79	2210047.81	Картометрический метод	5.0	-
1148	-	-	471946.53	2210036.55	Картометрический метод	5.0	-
1149	-	-	471920.21	2210036.17	Картометрический метод	5.0	-
1150	-	-	471887.43	2210054.28	Картометрический метод	5.0	-
1151	-	-	471857.63	2210080.19	Картометрический метод	5.0	-
1152	-	-	471790.61	2210110.19	Картометрический метод	5.0	-
1153	-	-	471764.15	2210119.11	Картометрический метод	5.0	-
1154	-	-	471743.84	2210131.19	Картометрический метод	5.0	-
1155	-	-	471723.27	2210161.87	Картометрический метод	5.0	-
1156	-	-	471706.13	2210169.38	Картометрический метод	5.0	-
1157	-	-	471682.84	2210173.68	Картометрический метод	5.0	-
1158	-	-	471639.33	2210183.90	Картометрический метод	5.0	-
1159	-	-	471623.52	2210206.90	Картометрический метод	5.0	-
1160	-	-	471626.82	2210235.76	Картометрический метод	5.0	-
1161	-	-	471624.58	2210236.85	Картометрический метод	5.0	-
1162	-	-	471623.74	2210237.51	Картометрический метод	5.0	-
1163	-	-	471613.59	2210249.89	Картометрический метод	5.0	-
1164	-	-	471613.05	2210251.08	Картометрический метод	5.0	-
1165	-	-	471613.24	2210252.49	Картометрический метод	5.0	-
1166	-	-	471627.77	2210285.04	Картометрический метод	5.0	-
1167	-	-	471637.35	2210315.02	Картометрический метод	5.0	-
1168	-	-	471637.44	2210315.26	Картометрический метод	5.0	-
1169	-	-	471649.60	2210342.91	Картометрический метод	5.0	-
1170	-	-	471649.79	2210343.26	Картометрический метод	5.0	-
1171	-	-	471664.50	2210365.95	Картометрический метод	5.0	-

2. Сведения о характерных точках границ объекта							
Обозначение характерных точек границ	Существующие координаты, м		Измененные (уточненные) координаты, м		Метод определения координат характерной точки	Средняя квадратическая погрешность положения характерной точки (Mt), м	Описание обозначения точки на местности (при наличии)
	X	Y	X	Y			
1	2	3	4	5	6	7	8
1172	-	-	471664.63	2210366.12	Картометрический метод	5.0	-
1173	-	-	471674.34	2210378.57	Картометрический метод	5.0	-
1174	-	-	471698.35	2210423.11	Картометрический метод	5.0	-
1175	-	-	471698.19	2210436.43	Картометрический метод	5.0	-
1176	-	-	471694.04	2210440.47	Картометрический метод	5.0	-
1177	-	-	471684.65	2210446.56	Картометрический метод	5.0	-
1178	-	-	471678.92	2210446.18	Картометрический метод	5.0	-
1179	-	-	471638.82	2210434.76	Картометрический метод	5.0	-
1180	-	-	471595.87	2210406.27	Картометрический метод	5.0	-
1181	-	-	471557.67	2210370.11	Картометрический метод	5.0	-
1182	-	-	471537.70	2210358.98	Картометрический метод	5.0	-
1183	-	-	471511.27	2210366.34	Картометрический метод	5.0	-
1184	-	-	471491.14	2210366.05	Картометрический метод	5.0	-
1185	-	-	471449.56	2210349.97	Картометрический метод	5.0	-
1186	-	-	471406.50	2210329.21	Картометрический метод	5.0	-
1187	-	-	471384.90	2210322.71	Картометрический метод	5.0	-
1188	-	-	471358.39	2210336.27	Картометрический метод	5.0	-
1189	-	-	471340.84	2210371.63	Картометрический метод	5.0	-
1190	-	-	471336.80	2210422.27	Картометрический метод	5.0	-
1191	-	-	471334.88	2210423.91	Картометрический метод	5.0	-
1192	-	-	471334.46	2210424.36	Картометрический метод	5.0	-
1193	-	-	471313.63	2210453.53	Картометрический метод	5.0	-
1194	-	-	471306.20	2210460.79	Картометрический метод	5.0	-
1195	-	-	471303.76	2210463.16	Картометрический метод	5.0	-
1196	-	-	471283.34	2210479.46	Картометрический метод	5.0	-

2. Сведения о характерных точках границ объекта							
Обозначение характерных точек границ	Существующие координаты, м		Измененные (уточненные) координаты, м		Метод определения координат характерной точки	Средняя квадратическая погрешность положения характерной точки (Mt), м	Описание обозначения точки на местности (при наличии)
	X	Y	X	Y			
1	2	3	4	5	6	7	8
1197	-	-	471272.65	2210483.70	Картометрический метод	5.0	-
1198	-	-	471187.23	2210499.51	Картометрический метод	5.0	-
1199	-	-	471169.11	2210468.27	Картометрический метод	5.0	-
1200	-	-	471164.13	2210459.27	Картометрический метод	5.0	-
1201	-	-	471247.84	2210461.70	Картометрический метод	5.0	-
1202	-	-	471303.61	2210346.11	Картометрический метод	5.0	-
1203	-	-	471303.19	2210327.47	Картометрический метод	5.0	-
1204	-	-	471302.28	2210287.41	Картометрический метод	5.0	-
1205	-	-	471301.37	2210247.32	Картометрический метод	5.0	-
1206	-	-	471301.16	2210238.33	Картометрический метод	5.0	-
1207	-	-	471300.24	2210198.20	Картометрический метод	5.0	-
1208	-	-	471299.34	2210158.16	Картометрический метод	5.0	-
1209	-	-	471299.14	2210149.27	Картометрический метод	5.0	-
1210	-	-	471298.22	2210109.03	Картометрический метод	5.0	-
1211	-	-	471297.49	2210077.40	Картометрический метод	5.0	-
1212	-	-	471511.47	2210058.00	Картометрический метод	5.0	-
1213	-	-	471665.30	2210038.61	Картометрический метод	5.0	-
1214	-	-	471690.92	2210035.37	Картометрический метод	5.0	-
1215	-	-	471701.70	2210034.01	Картометрический метод	5.0	-
1216	-	-	471744.64	2210006.74	Картометрический метод	5.0	-
1217	-	-	471745.08	2210006.46	Картометрический метод	5.0	-
1218	-	-	471790.94	2209977.31	Картометрический метод	5.0	-
1219	-	-	471809.02	2209965.82	Картометрический метод	5.0	-
1220	-	-	471854.92	2209936.64	Картометрический метод	5.0	-
1221	-	-	471908.53	2209902.58	Картометрический метод	5.0	-

2. Сведения о характерных точках границ объекта							
Обозначение характерных точек границ	Существующие координаты, м		Измененные (уточненные) координаты, м		Метод определения координат характерной точки	Средняя квадратическая погрешность положения характерной точки (Mt), м	Описание обозначения точки на местности (при наличии)
	X	Y	X	Y			
1	2	3	4	5	6	7	8
1222	-	-	471929.07	2209889.50	Картометрический метод	5.0	-
1223	-	-	471976.89	2209859.81	Картометрический метод	5.0	-
1224	-	-	472031.84	2209825.69	Картометрический метод	5.0	-
1225	-	-	472035.60	2209823.36	Картометрический метод	5.0	-
1226	-	-	472056.57	2209810.32	Картометрический метод	5.0	-
1227	-	-	472102.69	2209781.67	Картометрический метод	5.0	-
1228	-	-	472106.69	2209779.20	Картометрический метод	5.0	-
1229	-	-	472147.20	2209752.75	Картометрический метод	5.0	-
1230	-	-	472163.27	2209742.26	Картометрический метод	5.0	-
1231	-	-	472214.81	2209708.60	Картометрический метод	5.0	-
1232	-	-	472239.84	2209692.27	Картометрический метод	5.0	-
1233	-	-	472247.62	2209687.20	Картометрический метод	5.0	-
1234	-	-	472282.12	2209664.68	Картометрический метод	5.0	-
1235	-	-	472274.78	2209643.19	Картометрический метод	5.0	-
1236	-	-	472262.65	2209607.64	Картометрический метод	5.0	-
1237	-	-	472250.50	2209572.09	Картометрический метод	5.0	-
1238	-	-	472242.40	2209548.38	Картометрический метод	5.0	-
1239	-	-	472234.31	2209524.68	Картометрический метод	5.0	-
1240	-	-	472226.22	2209500.97	Картометрический метод	5.0	-
1241	-	-	472218.13	2209477.26	Картометрический метод	5.0	-
1242	-	-	472210.03	2209453.56	Картометрический метод	5.0	-
1243	-	-	472201.94	2209429.85	Картометрический метод	5.0	-
1244	-	-	472193.83	2209406.14	Картометрический метод	5.0	-
1245	-	-	472185.75	2209382.43	Картометрический метод	5.0	-
1246	-	-	472172.67	2209344.17	Картометрический метод	5.0	-

2. Сведения о характерных точках границ объекта							
Обозначение характерных точек границ	Существующие координаты, м		Измененные (уточненные) координаты, м		Метод определения координат характерной точки	Средняя квадратическая погрешность положения характерной точки (Mt), м	Описание обозначения точки на местности (при наличии)
	X	Y	X	Y			
1	2	3	4	5	6	7	8
1247	-	-	472133.18	2209333.70	Картометрический метод	5.0	-
1248	-	-	472110.32	2209327.64	Картометрический метод	5.0	-
1249	-	-	472085.04	2209320.94	Картометрический метод	5.0	-
1250	-	-	472061.30	2209314.63	Картометрический метод	5.0	-
1251	-	-	472037.17	2209308.24	Картометрический метод	5.0	-
1252	-	-	472026.53	2209305.42	Картометрический метод	5.0	-
1253	-	-	472012.05	2209303.48	Картометрический метод	5.0	-
1254	-	-	471962.43	2209296.84	Картометрический метод	5.0	-
1255	-	-	471937.64	2209293.52	Картометрический метод	5.0	-
1256	-	-	471887.38	2209286.79	Картометрический метод	5.0	-
1257	-	-	471878.35	2209285.58	Картометрический метод	5.0	-
1258	-	-	471874.27	2209285.04	Картометрический метод	5.0	-
1259	-	-	471872.84	2209284.88	Картометрический метод	5.0	-
1260	-	-	471861.15	2209283.69	Картометрический метод	5.0	-
1261	-	-	471838.39	2209281.33	Картометрический метод	5.0	-
1262	-	-	471813.15	2209278.73	Картометрический метод	5.0	-
1263	-	-	471787.63	2209276.09	Картометрический метод	5.0	-
1264	-	-	471763.52	2209273.59	Картометрический метод	5.0	-
1265	-	-	471739.17	2209271.09	Картометрический метод	5.0	-
1266	-	-	471714.54	2209268.54	Картометрический метод	5.0	-
1267	-	-	471689.63	2209265.95	Картометрический метод	5.0	-
1268	-	-	471664.43	2209263.37	Картометрический метод	5.0	-
1269	-	-	471638.95	2209260.73	Картометрический метод	5.0	-
1270	-	-	471614.97	2209258.25	Картометрический метод	5.0	-
1271	-	-	471608.38	2209257.57	Картометрический метод	5.0	-

2. Сведения о характерных точках границ объекта							
Обозначение характерных точек границ	Существующие координаты, м		Измененные (уточненные) координаты, м		Метод определения координат характерной точки	Средняя квадратическая погрешность положения характерной точки (Mt), м	Описание обозначения точки на местности (при наличии)
	X	Y	X	Y			
1	2	3	4	5	6	7	8
1272	-	-	471590.58	2209256.29	Картометрический метод	5.0	-
1273	-	-	471565.51	2209254.49	Картометрический метод	5.0	-
1274	-	-	471539.70	2209252.64	Картометрический метод	5.0	-
1275	-	-	471417.88	2209243.88	Картометрический метод	5.0	-
1276	-	-	471272.37	2209227.68	Картометрический метод	5.0	-
1277	-	-	471276.99	2209277.69	Картометрический метод	5.0	-
1278	-	-	471280.76	2209318.52	Картометрический метод	5.0	-
1279	-	-	471284.53	2209359.32	Картометрический метод	5.0	-
1280	-	-	471288.69	2209404.50	Картометрический метод	5.0	-
1281	-	-	471289.14	2209409.34	Картометрический метод	5.0	-
1282	-	-	471292.90	2209450.17	Картометрический метод	5.0	-
1283	-	-	471293.75	2209459.36	Картометрический метод	5.0	-
1284	-	-	471295.67	2209480.17	Картометрический метод	5.0	-
1285	-	-	471296.15	2209485.33	Картометрический метод	5.0	-
1286	-	-	471299.00	2209518.56	Картометрический метод	5.0	-
1287	-	-	471300.94	2209540.94	Картометрический метод	5.0	-
1288	-	-	471313.66	2209688.90	Картометрический метод	5.0	-
1289	-	-	471230.87	2209712.81	Картометрический метод	5.0	-
1290	-	-	471206.84	2209719.75	Картометрический метод	5.0	-
1291	-	-	471182.82	2209726.69	Картометрический метод	5.0	-
1292	-	-	471158.80	2209733.63	Картометрический метод	5.0	-
1293	-	-	471134.78	2209740.56	Картометрический метод	5.0	-
1294	-	-	471086.75	2209754.44	Картометрический метод	5.0	-
1295	-	-	471062.72	2209761.37	Картометрический метод	5.0	-
1296	-	-	471038.70	2209768.31	Картометрический метод	5.0	-

2. Сведения о характерных точках границ объекта							
Обозначение характерных точек границ	Существующие координаты, м		Измененные (уточненные) координаты, м		Метод определения координат характерной точки	Средняя квадратическая погрешность положения характерной точки (Mt), м	Описание обозначения точки на местности (при наличии)
	X	Y	X	Y			
1	2	3	4	5	6	7	8
1297	-	-	471014.69	2209775.24	Картометрический метод	5.0	-
1298	-	-	470990.67	2209782.18	Картометрический метод	5.0	-
1299	-	-	470966.65	2209789.12	Картометрический метод	5.0	-
1300	-	-	470942.63	2209796.06	Картометрический метод	5.0	-
1301	-	-	470918.61	2209802.99	Картометрический метод	5.0	-
1302	-	-	470894.59	2209809.93	Картометрический метод	5.0	-
1303	-	-	470870.57	2209816.86	Картометрический метод	5.0	-
1304	-	-	470822.53	2209830.75	Картометрический метод	5.0	-
1305	-	-	470779.14	2209843.27	Картометрический метод	5.0	-
1306	-	-	470782.81	2209888.06	Картометрический метод	5.0	-
1307	-	-	470784.85	2209913.07	Картометрический метод	5.0	-
1308	-	-	470786.89	2209938.10	Картометрический метод	5.0	-
1309	-	-	470788.96	2209963.16	Картометрический метод	5.0	-
1310	-	-	470791.01	2209988.26	Картометрический метод	5.0	-
1311	-	-	470793.07	2210013.34	Картометрический метод	5.0	-
1312	-	-	470795.14	2210038.53	Картометрический метод	5.0	-
1313	-	-	470797.21	2210063.81	Картометрический метод	5.0	-
1314	-	-	470799.28	2210089.15	Картометрический метод	5.0	-
1315	-	-	470801.34	2210114.36	Картометрический метод	5.0	-
1316	-	-	470803.41	2210139.63	Картометрический метод	5.0	-
1317	-	-	470807.38	2210190.34	Картометрический метод	5.0	-
1318	-	-	470809.34	2210215.61	Картометрический метод	5.0	-
1319	-	-	470811.32	2210240.87	Картометрический метод	5.0	-
1320	-	-	470813.28	2210266.04	Картометрический метод	5.0	-
1321	-	-	470815.24	2210291.24	Картометрический метод	5.0	-

2. Сведения о характерных точках границ объекта

Обозначение характерных точек границ	Существующие координаты, м		Измененные (уточненные) координаты, м		Метод определения координат характерной точки	Средняя квадратическая погрешность положения характерной точки (Mt), м	Описание обозначения точки на местности (при наличии)
	X	Y	X	Y			
1	2	3	4	5	6	7	8
1322	-	-	470817.21	2210316.46	Картометрический метод	5.0	-
1323	-	-	470821.12	2210366.75	Картометрический метод	5.0	-
1324	-	-	470823.08	2210391.86	Картометрический метод	5.0	-
1325	-	-	470825.04	2210416.95	Картометрический метод	5.0	-
1326	-	-	470826.99	2210441.98	Картометрический метод	5.0	-
1327	-	-	470829.33	2210472.10	Картометрический метод	5.0	-
1328	-	-	470834.28	2210535.64	Картометрический метод	5.0	-
1329	-	-	470890.37	2210505.54	Картометрический метод	5.0	-
1330	-	-	470917.03	2210491.23	Картометрический метод	5.0	-
1331	-	-	470939.06	2210479.40	Картометрический метод	5.0	-
1332	-	-	470972.49	2210461.47	Картометрический метод	5.0	-
1333	-	-	470986.24	2210454.08	Картометрический метод	5.0	-
1334	-	-	471064.45	2210456.36	Картометрический метод	5.0	-
1335	-	-	471051.49	2210463.49	Картометрический метод	5.0	-
1336	-	-	471026.55	2210473.97	Картометрический метод	5.0	-
1337	-	-	471007.90	2210478.35	Картометрический метод	5.0	-
1338	-	-	470995.43	2210484.37	Картометрический метод	5.0	-
1339	-	-	470979.90	2210487.23	Картометрический метод	5.0	-
1340	-	-	470961.25	2210491.61	Картометрический метод	5.0	-
1341	-	-	470944.00	2210506.85	Картометрический метод	5.0	-
1342	-	-	470940.70	2210520.74	Картометрический метод	5.0	-
1343	-	-	470941.94	2210542.44	Картометрический метод	5.0	-
1344	-	-	470961.71	2210567.50	Картометрический метод	5.0	-
1345	-	-	470966.21	2210578.41	Картометрический метод	5.0	-
1346	-	-	470962.34	2210584.93	Картометрический метод	5.0	-

2. Сведения о характерных точках границ объекта							
Обозначение характерных точек границ	Существующие координаты, м		Измененные (уточненные) координаты, м		Метод определения координат характерной точки	Средняя квадратическая погрешность положения характерной точки (Mt), м	Описание обозначения точки на местности (при наличии)
	X	Y	X	Y			
1	2	3	4	5	6	7	8
1347	-	-	470960.64	2210585.76	Картометрический метод	5.0	-
1348	-	-	470951.18	2210588.00	Картометрический метод	5.0	-
1349	-	-	470947.61	2210587.96	Картометрический метод	5.0	-
1350	-	-	470941.29	2210587.34	Картометрический метод	5.0	-
1351	-	-	470913.60	2210574.55	Картометрический метод	5.0	-
1352	-	-	470884.32	2210564.83	Картометрический метод	5.0	-
1353	-	-	470862.51	2210573.81	Картометрический метод	5.0	-
1354	-	-	470839.92	2210599.06	Картометрический метод	5.0	-
1355	-	-	470844.03	2210645.35	Картометрический метод	5.0	-
1356	-	-	470839.42	2210645.30	Картометрический метод	5.0	-
1357	-	-	470729.76	2210625.10	Картометрический метод	5.0	-
1358	-	-	470706.46	2210655.99	Картометрический метод	5.0	-
1359	-	-	470588.43	2210663.62	Картометрический метод	5.0	-
1360	-	-	470549.25	2210706.34	Картометрический метод	5.0	-
1361	-	-	470446.70	2210728.84	Картометрический метод	5.0	-
1362	-	-	470232.23	2210693.37	Картометрический метод	5.0	-
1363	-	-	470167.31	2210666.80	Картометрический метод	5.0	-
1364	-	-	470026.27	2210553.84	Картометрический метод	5.0	-
1365	-	-	470029.54	2210587.51	Картометрический метод	5.0	-
1366	-	-	469995.28	2210540.29	Картометрический метод	5.0	-
1367	-	-	469978.50	2210513.44	Картометрический метод	5.0	-
1368	-	-	469964.26	2210510.02	Картометрический метод	5.0	-
1369	-	-	469946.69	2210510.82	Картометрический метод	5.0	-
1370	-	-	469942.66	2210530.23	Картометрический метод	5.0	-
1371	-	-	469919.22	2210529.43	Картометрический метод	5.0	-

2. Сведения о характерных точках границ объекта

Обозначение характерных точек границ	Существующие координаты, м		Измененные (уточненные) координаты, м		Метод определения координат характерной точки	Средняя квадратическая погрешность положения характерной точки (Mt), м	Описание обозначения точки на местности (при наличии)
	X	Y	X	Y			
1	2	3	4	5	6	7	8
1372	-	-	469900.35	2210519.02	Картометрический метод	5.0	-
1373	-	-	469893.72	2210492.92	Картометрический метод	5.0	-
1374	-	-	469845.27	2210490.85	Картометрический метод	5.0	-
1375	-	-	469813.65	2210465.28	Картометрический метод	5.0	-
1376	-	-	469762.21	2210454.82	Картометрический метод	5.0	-
1377	-	-	469744.41	2210431.17	Картометрический метод	5.0	-
1378	-	-	469720.57	2210430.09	Картометрический метод	5.0	-
1379	-	-	469716.38	2210411.80	Картометрический метод	5.0	-
1380	-	-	469672.52	2210377.16	Картометрический метод	5.0	-
1381	-	-	469639.53	2210361.00	Картометрический метод	5.0	-
1382	-	-	469646.46	2210324.69	Картометрический метод	5.0	-
1383	-	-	469635.13	2210321.74	Картометрический метод	5.0	-
1384	-	-	469603.92	2210317.84	Картометрический метод	5.0	-
1385	-	-	469602.28	2210288.56	Картометрический метод	5.0	-
1386	-	-	469582.38	2210289.41	Картометрический метод	5.0	-
1387	-	-	469563.29	2210256.34	Картометрический метод	5.0	-
1388	-	-	469550.38	2210255.93	Картометрический метод	5.0	-
1389	-	-	469522.14	2210245.21	Картометрический метод	5.0	-
1390	-	-	469448.23	2210266.33	Картометрический метод	5.0	-
1391	-	-	469414.08	2210233.12	Картометрический метод	5.0	-
1392	-	-	469372.07	2210209.22	Картометрический метод	5.0	-
1393	-	-	469372.24	2210135.95	Картометрический метод	5.0	-
1394	-	-	469310.31	2210101.89	Картометрический метод	5.0	-
1395	-	-	469322.85	2210049.27	Картометрический метод	5.0	-
1396	-	-	469276.26	2210021.24	Картометрический метод	5.0	-

2. Сведения о характерных точках границ объекта							
Обозначение характерных точек границ	Существующие координаты, м		Измененные (уточненные) координаты, м		Метод определения координат характерной точки	Средняя квадратическая погрешность положения характерной точки (Mt), м	Описание обозначения точки на местности (при наличии)
	X	Y	X	Y			
1	2	3	4	5	6	7	8
1397	-	-	469278.82	2209980.57	Картометрический метод	5.0	-
1398	-	-	469270.68	2209963.85	Картометрический метод	5.0	-
1399	-	-	469256.68	2209988.71	Картометрический метод	5.0	-
1400	-	-	469240.85	2209995.24	Картометрический метод	5.0	-
1401	-	-	469216.22	2209994.74	Картометрический метод	5.0	-
1402	-	-	469211.83	2210031.87	Картометрический метод	5.0	-
1403	-	-	469189.49	2210033.97	Картометрический метод	5.0	-
1404	-	-	469149.21	2210037.77	Картометрический метод	5.0	-
1405	-	-	469137.54	2210043.26	Картометрический метод	5.0	-
1406	-	-	469109.07	2210053.21	Картометрический метод	5.0	-
1407	-	-	469107.57	2210054.05	Картометрический метод	5.0	-
1408	-	-	469094.02	2210065.06	Картометрический метод	5.0	-
1409	-	-	469086.98	2210064.98	Картометрический метод	5.0	-
1410	-	-	469075.44	2210060.18	Картометрический метод	5.0	-
1411	-	-	469074.41	2210059.88	Картометрический метод	5.0	-
1412	-	-	469073.58	2210059.80	Картометрический метод	5.0	-
1413	-	-	469066.13	2210059.71	Картометрический метод	5.0	-
1414	-	-	469064.19	2210060.08	Картометрический метод	5.0	-
1415	-	-	469062.21	2210061.54	Картометрический метод	5.0	-
1416	-	-	469052.09	2210073.86	Картометрический метод	5.0	-
1417	-	-	469051.33	2210075.14	Картометрический метод	5.0	-
1418	-	-	469051.07	2210075.93	Картометрический метод	5.0	-
1419	-	-	469043.30	2210110.06	Картометрический метод	5.0	-
1420	-	-	469040.64	2210115.22	Картометрический метод	5.0	-
1421	-	-	469033.68	2210128.71	Картометрический метод	5.0	-

2. Сведения о характерных точках границ объекта							
Обозначение характерных точек границ	Существующие координаты, м		Измененные (уточненные) координаты, м		Метод определения координат характерной точки	Средняя квадратическая погрешность положения характерной точки (Mt), м	Описание обозначения точки на местности (при наличии)
	X	Y	X	Y			
1	2	3	4	5	6	7	8
1422	-	-	469022.32	2210139.78	Картометрический метод	5.0	-
1423	-	-	469005.84	2210149.16	Картометрический метод	5.0	-
1424	-	-	468983.10	2210156.43	Картометрический метод	5.0	-
1425	-	-	468981.13	2210157.61	Картометрический метод	5.0	-
1426	-	-	468969.50	2210168.96	Картометрический метод	5.0	-
1427	-	-	468959.09	2210170.91	Картометрический метод	5.0	-
1428	-	-	468944.67	2210170.72	Картометрический метод	5.0	-
1429	-	-	468942.80	2210171.06	Картометрический метод	5.0	-
1430	-	-	468930.35	2210175.87	Картометрический метод	5.0	-
1431	-	-	468929.72	2210176.16	Картометрический метод	5.0	-
1432	-	-	468911.97	2210186.01	Картометрический метод	5.0	-
1433	-	-	468910.72	2210186.99	Картометрический метод	5.0	-
1434	-	-	468887.79	2210211.84	Картометрический метод	5.0	-
1435	-	-	468886.74	2210213.59	Картометрический метод	5.0	-
1436	-	-	468881.80	2210227.82	Картометрический метод	5.0	-
1437	-	-	468881.57	2210230.10	Картометрический метод	5.0	-
1438	-	-	468883.90	2210248.02	Картометрический метод	5.0	-
1439	-	-	468884.19	2210249.17	Картометрический метод	5.0	-
1440	-	-	468888.63	2210260.69	Картометрический метод	5.0	-
1441	-	-	468888.32	2210285.17	Картометрический метод	5.0	-
1442	-	-	468884.45	2210290.84	Картометрический метод	5.0	-
1443	-	-	468883.85	2210292.00	Картометрический метод	5.0	-
1444	-	-	468883.74	2210292.39	Картометрический метод	5.0	-
1445	-	-	468879.69	2210297.17	Картометрический метод	5.0	-
1446	-	-	468870.06	2210286.07	Картометрический метод	5.0	-

2. Сведения о характерных точках границ объекта							
Обозначение характерных точек границ	Существующие координаты, м		Измененные (уточненные) координаты, м		Метод определения координат характерной точки	Средняя квадратическая погрешность положения характерной точки (Mt), м	Описание обозначения точки на местности (при наличии)
	X	Y	X	Y			
1	2	3	4	5	6	7	8
1447	-	-	468868.31	2210283.06	Картометрический метод	5.0	-
1448	-	-	468865.08	2210281.30	Картометрический метод	5.0	-
1449	-	-	468839.08	2210312.40	Картометрический метод	5.0	-
1450	-	-	468840.38	2210323.37	Картометрический метод	5.0	-
1451	-	-	468837.99	2210324.76	Картометрический метод	5.0	-
1452	-	-	468835.67	2210332.08	Картометрический метод	5.0	-
1453	-	-	468835.51	2210332.40	Картометрический метод	5.0	-
1454	-	-	468835.36	2210332.78	Картометрический метод	5.0	-
1455	-	-	468835.24	2210333.18	Картометрический метод	5.0	-
1456	-	-	468834.93	2210334.33	Картометрический метод	5.0	-
1457	-	-	468831.35	2210341.53	Картометрический метод	5.0	-
1458	-	-	468801.50	2210336.04	Картометрический метод	5.0	-
1459	-	-	468798.40	2210329.32	Картометрический метод	5.0	-
1460	-	-	468790.02	2210322.74	Картометрический метод	5.0	-
1461	-	-	468785.54	2210319.24	Картометрический метод	5.0	-
1462	-	-	468770.46	2210312.27	Картометрический метод	5.0	-
1463	-	-	468760.02	2210300.73	Картометрический метод	5.0	-
1464	-	-	468753.20	2210293.79	Картометрический метод	5.0	-
1465	-	-	468728.28	2210300.78	Картометрический метод	5.0	-
1466	-	-	468726.66	2210311.72	Картометрический метод	5.0	-
1467	-	-	468740.44	2210318.47	Картометрический метод	5.0	-
1468	-	-	468745.38	2210329.49	Картометрический метод	5.0	-
1469	-	-	468729.22	2210336.60	Картометрический метод	5.0	-
1470	-	-	468708.05	2210336.33	Картометрический метод	5.0	-
1471	-	-	468694.46	2210317.16	Картометрический метод	5.0	-

2. Сведения о характерных точках границ объекта							
Обозначение характерных точек границ	Существующие координаты, м		Измененные (уточненные) координаты, м		Метод определения координат характерной точки	Средняя квадратическая погрешность положения характерной точки (Mt), м	Описание обозначения точки на местности (при наличии)
	X	Y	X	Y			
1	2	3	4	5	6	7	8
1472	-	-	468666.41	2210338.73	Картометрический метод	5.0	-
1473	-	-	468623.11	2210354.27	Картометрический метод	5.0	-
1474	-	-	468573.30	2210366.06	Картометрический метод	5.0	-
1475	-	-	468538.55	2210396.32	Картометрический метод	5.0	-
1476	-	-	468522.07	2210424.61	Картометрический метод	5.0	-
1477	-	-	468531.80	2210458.34	Картометрический метод	5.0	-
1478	-	-	468467.19	2210483.83	Картометрический метод	5.0	-
1479	-	-	468437.53	2210514.88	Картометрический метод	5.0	-
1480	-	-	468419.12	2210525.61	Картометрический метод	5.0	-
1481	-	-	468381.36	2210511.99	Картометрический метод	5.0	-
1482	-	-	468338.23	2210516.56	Картометрический метод	5.0	-
1483	-	-	468244.96	2210554.12	Картометрический метод	5.0	-
1484	-	-	468223.19	2210545.81	Картометрический метод	5.0	-
1485	-	-	468204.40	2210532.42	Картометрический метод	5.0	-
1486	-	-	468160.00	2210523.10	Картометрический метод	5.0	-
1487	-	-	468140.78	2210489.98	Картометрический метод	5.0	-
1488	-	-	468097.21	2210474.09	Картометрический метод	5.0	-
1489	-	-	468089.91	2210474.00	Картометрический метод	5.0	-
1490	-	-	468055.10	2210507.91	Картометрический метод	5.0	-
1491	-	-	468042.46	2210510.41	Картометрический метод	5.0	-
1492	-	-	468034.70	2210515.49	Картометрический метод	5.0	-
1493	-	-	468028.00	2210519.83	Картометрический метод	5.0	-
1494	-	-	468016.65	2210524.20	Картометрический метод	5.0	-
1495	-	-	468001.43	2210529.07	Картометрический метод	5.0	-
1496	-	-	467999.57	2210530.14	Картометрический метод	5.0	-

2. Сведения о характерных точках границ объекта							
Обозначение характерных точек границ	Существующие координаты, м		Измененные (уточненные) координаты, м		Метод определения координат характерной точки	Средняя квадратическая погрешность положения характерной точки (Mt), м	Описание обозначения точки на местности (при наличии)
	X	Y	X	Y			
1	2	3	4	5	6	7	8
1497	-	-	467998.56	2210531.44	Картометрический метод	5.0	-
1498	-	-	467995.67	2210539.57	Картометрический метод	5.0	-
1499	-	-	467995.44	2210541.85	Картометрический метод	5.0	-
1500	-	-	467997.75	2210559.58	Картометрический метод	5.0	-
1501	-	-	467997.94	2210560.46	Картометрический метод	5.0	-
1502	-	-	468005.06	2210582.72	Картометрический метод	5.0	-
1503	-	-	468007.12	2210596.19	Картометрический метод	5.0	-
1504	-	-	468006.91	2210613.36	Картометрический метод	5.0	-
1505	-	-	468009.39	2210627.16	Картометрический метод	5.0	-
1506	-	-	468010.73	2210629.73	Картометрический метод	5.0	-
1507	-	-	468024.46	2210643.82	Картометрический метод	5.0	-
1508	-	-	468026.69	2210655.48	Картометрический метод	5.0	-
1509	-	-	468024.55	2210680.91	Картометрический метод	5.0	-
1510	-	-	468017.85	2210687.45	Картометрический метод	5.0	-
1511	-	-	468008.20	2210692.20	Картометрический метод	5.0	-
1512	-	-	467953.19	2210731.18	Картометрический метод	5.0	-
1513	-	-	467937.41	2210735.47	Картометрический метод	5.0	-
1514	-	-	467918.13	2210732.82	Картометрический метод	5.0	-
1515	-	-	467891.35	2210730.04	Картометрический метод	5.0	-
1516	-	-	467881.67	2210727.50	Картометрический метод	5.0	-
1517	-	-	467880.22	2210727.34	Картометрический метод	5.0	-
1518	-	-	467878.23	2210727.83	Картометрический метод	5.0	-
1519	-	-	467867.90	2210732.82	Картометрический метод	5.0	-
1520	-	-	467866.74	2210733.61	Картометрический метод	5.0	-
1521	-	-	467865.71	2210734.89	Картометрический метод	5.0	-

2. Сведения о характерных точках границ объекта							
Обозначение характерных точек границ	Существующие координаты, м		Измененные (уточненные) координаты, м		Метод определения координат характерной точки	Средняя квадратическая погрешность положения характерной точки (Mt), м	Описание обозначения точки на местности (при наличии)
	X	Y	X	Y			
1	2	3	4	5	6	7	8
1522	-	-	467865.08	2210737.26	Картометрический метод	5.0	-
1523	-	-	467864.96	2210746.98	Картометрический метод	5.0	-
1524	-	-	467861.30	2210755.81	Картометрический метод	5.0	-
1525	-	-	467855.79	2210761.18	Картометрический метод	5.0	-
1526	-	-	467851.72	2210759.77	Картометрический метод	5.0	-
1527	-	-	467836.78	2210752.07	Картометрический метод	5.0	-
1528	-	-	467835.38	2210751.59	Картометрический метод	5.0	-
1529	-	-	467834.55	2210751.51	Картометрический метод	5.0	-
1530	-	-	467825.56	2210751.40	Картометрический метод	5.0	-
1531	-	-	467824.09	2210751.60	Картометрический метод	5.0	-
1532	-	-	467823.32	2210751.90	Картометрический метод	5.0	-
1533	-	-	467807.20	2210759.69	Картометрический метод	5.0	-
1534	-	-	467807.20	2210759.70	Картометрический метод	5.0	-
1535	-	-	467807.19	2210759.70	Картометрический метод	5.0	-
1536	-	-	467806.05	2210760.25	Картометрический метод	5.0	-
1537	-	-	467804.21	2210759.30	Картометрический метод	5.0	-
1538	-	-	467802.75	2210751.50	Картометрический метод	5.0	-
1539	-	-	467807.27	2210740.61	Картометрический метод	5.0	-
1540	-	-	467807.57	2210739.57	Картометрический метод	5.0	-
1541	-	-	467807.65	2210738.75	Картометрический метод	5.0	-
1542	-	-	467807.75	2210730.33	Картометрический метод	5.0	-
1543	-	-	467807.83	2210723.87	Картометрический метод	5.0	-
1544	-	-	467807.64	2210722.45	Картометрический метод	5.0	-
1545	-	-	467806.41	2210720.32	Картометрический метод	5.0	-
1546	-	-	467798.23	2210712.06	Картометрический метод	5.0	-

2. Сведения о характерных точках границ объекта

Обозначение характерных точек границ	Существующие координаты, м		Измененные (уточненные) координаты, м		Метод определения координат характерной точки	Средняя квадратическая погрешность положения характерной точки (Mt), м	Описание обозначения точки на местности (при наличии)
	X	Y	X	Y			
1	2	3	4	5	6	7	8
1547	-	-	467790.74	2210706.95	Картометрический метод	5.0	-
1548	-	-	467788.60	2210706.12	Картометрический метод	5.0	-
1549	-	-	467768.81	2210703.39	Картометрический метод	5.0	-
1550	-	-	467748.19	2210696.23	Картометрический метод	5.0	-
1551	-	-	467726.07	2210683.58	Картометрический метод	5.0	-
1552	-	-	467724.79	2210683.07	Картометрический метод	5.0	-
1553	-	-	467714.72	2210680.62	Картометрический метод	5.0	-
1554	-	-	467706.92	2210679.82	Картометрический метод	5.0	-
1555	-	-	467705.44	2210679.89	Картометрический метод	5.0	-
1556	-	-	467703.90	2210680.48	Картометрический метод	5.0	-
1557	-	-	467691.21	2210687.88	Картометрический метод	5.0	-
1558	-	-	467682.84	2210689.84	Картометрический метод	5.0	-
1559	-	-	467678.92	2210689.81	Картометрический метод	5.0	-
1560	-	-	467665.96	2210687.15	Картометрический метод	5.0	-
1561	-	-	467656.03	2210687.03	Картометрический метод	5.0	-
1562	-	-	467654.57	2210687.23	Картометрический метод	5.0	-
1563	-	-	467653.80	2210687.53	Картометрический метод	5.0	-
1564	-	-	467643.73	2210692.40	Картометрический метод	5.0	-
1565	-	-	467635.56	2210696.35	Картометрический метод	5.0	-
1566	-	-	467630.98	2210693.44	Картометрический метод	5.0	-
1567	-	-	467633.86	2210693.20	Картометрический метод	5.0	-
1568	-	-	467636.81	2210691.37	Картометрический метод	5.0	-
1569	-	-	467638.93	2210687.53	Картометрический метод	5.0	-
1570	-	-	467640.72	2210683.15	Картометрический метод	5.0	-
1571	-	-	467640.88	2210679.34	Картометрический метод	5.0	-

2. Сведения о характерных точках границ объекта							
Обозначение характерных точек границ	Существующие координаты, м		Измененные (уточненные) координаты, м		Метод определения координат характерной точки	Средняя квадратическая погрешность положения характерной точки (Mt), м	Описание обозначения точки на местности (при наличии)
	X	Y	X	Y			
1	2	3	4	5	6	7	8
1572	-	-	467639.77	2210677.51	Картометрический метод	5.0	-
1573	-	-	467637.38	2210676.94	Картометрический метод	5.0	-
1574	-	-	467634.56	2210678.34	Картометрический метод	5.0	-
1575	-	-	467630.56	2210680.11	Картометрический метод	5.0	-
1576	-	-	467626.11	2210678.61	Картометрический метод	5.0	-
1577	-	-	467622.13	2210675.82	Картометрический метод	5.0	-
1578	-	-	467619.52	2210671.87	Картометрический метод	5.0	-
1579	-	-	467619.41	2210667.68	Картометрический метод	5.0	-
1580	-	-	467622.91	2210661.21	Картометрический метод	5.0	-
1581	-	-	467624.69	2210655.17	Картометрический метод	5.0	-
1582	-	-	467624.34	2210653.49	Картометрический метод	5.0	-
1583	-	-	467633.11	2210613.61	Картометрический метод	5.0	-
1584	-	-	467633.13	2210613.43	Картометрический метод	5.0	-
1585	-	-	467489.76	2208857.08	Картометрический метод	5.0	-
1586	-	-	467488.24	2208852.12	Картометрический метод	5.0	-
1587	-	-	467484.53	2208850.57	Картометрический метод	5.0	-
1588	-	-	467489.07	2208847.90	Картометрический метод	5.0	-
1589	-	-	467607.57	2208823.94	Картометрический метод	5.0	-
1590	-	-	467914.02	2208724.59	Картометрический метод	5.0	-
1591	-	-	468092.70	2208700.41	Картометрический метод	5.0	-
1592	-	-	468292.83	2208565.84	Картометрический метод	5.0	-
1593	-	-	468272.04	2208311.70	Картометрический метод	5.0	-
1594	-	-	468290.89	2208275.18	Картометрический метод	5.0	-
1595	-	-	468296.81	2208244.47	Картометрический метод	5.0	-
1596	-	-	468289.64	2208178.52	Картометрический метод	5.0	-

2. Сведения о характерных точках границ объекта							
Обозначение характерных точек границ	Существующие координаты, м		Измененные (уточненные) координаты, м		Метод определения координат характерной точки	Средняя квадратическая погрешность положения характерной точки (Mt), м	Описание обозначения точки на местности (при наличии)
	X	Y	X	Y			
1	2	3	4	5	6	7	8
1597	-	-	468301.51	2208125.60	Картометрический метод	5.0	-
1598	-	-	468293.34	2208080.10	Картометрический метод	5.0	-
1599	-	-	468243.44	2208000.24	Картометрический метод	5.0	-
1600	-	-	468237.94	2207934.31	Картометрический метод	5.0	-
1601	-	-	468210.60	2207870.73	Картометрический метод	5.0	-
1602	-	-	468209.78	2207738.55	Картометрический метод	5.0	-
1603	-	-	468201.54	2207689.60	Картометрический метод	5.0	-
1604	-	-	468217.64	2207607.73	Картометрический метод	5.0	-
1605	-	-	468216.28	2207562.02	Картометрический метод	5.0	-
1606	-	-	468198.27	2207528.66	Картометрический метод	5.0	-
1607	-	-	468169.06	2207519.40	Картометрический метод	5.0	-
1608	-	-	468157.44	2207525.11	Картометрический метод	5.0	-
1609	-	-	468156.22	2207524.48	Картометрический метод	5.0	-
1610	-	-	468151.26	2207521.92	Картометрический метод	5.0	-
1611	-	-	468150.36	2207521.70	Картометрический метод	5.0	-
1612	-	-	468142.62	2207521.62	Картометрический метод	5.0	-
1613	-	-	468122.14	2207523.97	Картометрический метод	5.0	-
1614	-	-	468101.87	2207531.30	Картометрический метод	5.0	-
1615	-	-	468093.76	2207539.06	Картометрический метод	5.0	-
1616	-	-	468081.73	2207550.32	Картометрический метод	5.0	-
1617	-	-	468075.28	2207552.79	Картометрический метод	5.0	-
1618	-	-	468049.10	2207503.64	Картометрический метод	5.0	-
1619	-	-	467982.69	2207452.54	Картометрический метод	5.0	-
1620	-	-	467981.46	2207447.75	Картометрический метод	5.0	-
1621	-	-	467975.43	2207434.61	Картометрический метод	5.0	-

2. Сведения о характерных точках границ объекта							
Обозначение характерных точек границ	Существующие координаты, м		Измененные (уточненные) координаты, м		Метод определения координат характерной точки	Средняя квадратическая погрешность положения характерной точки (Mt), м	Описание обозначения точки на местности (при наличии)
	X	Y	X	Y			
1	2	3	4	5	6	7	8
1622	-	-	467973.16	2207431.34	Картометрический метод	5.0	-
1623	-	-	467979.75	2207370.98	Картометрический метод	5.0	-
1624	-	-	467975.07	2207360.73	Картометрический метод	5.0	-
1625	-	-	467977.00	2207360.65	Картометрический метод	5.0	-
1626	-	-	467977.85	2207360.42	Картометрический метод	5.0	-
1627	-	-	467985.29	2207356.49	Картометрический метод	5.0	-
1628	-	-	467985.92	2207355.97	Картометрический метод	5.0	-
1629	-	-	467986.29	2207355.24	Картометрический метод	5.0	-
1630	-	-	467987.70	2207349.88	Картометрический метод	5.0	-
1631	-	-	467987.77	2207349.39	Картометрический метод	5.0	-
1632	-	-	467987.61	2207348.59	Картометрический метод	5.0	-
1633	-	-	467985.00	2207342.51	Картометрический метод	5.0	-
1634	-	-	467984.75	2207342.08	Картометрический метод	5.0	-
1635	-	-	467984.27	2207341.64	Картометрический метод	5.0	-
1636	-	-	467976.95	2207336.83	Картометрический метод	5.0	-
1637	-	-	467976.13	2207336.52	Картометрический метод	5.0	-
1638	-	-	467965.81	2207335.08	Картометрический метод	5.0	-
1639	-	-	467962.48	2207333.17	Картометрический метод	5.0	-
1640	-	-	467946.93	2207299.12	Картометрический метод	5.0	-
1641	-	-	467877.20	2207180.92	Картометрический метод	5.0	-
1642	-	-	467891.33	2207144.88	Картометрический метод	5.0	-
1643	-	-	467923.21	2207135.37	Картометрический метод	5.0	-
1644	-	-	467998.03	2207130.20	Картометрический метод	5.0	-
1645	-	-	468004.95	2207131.44	Картометрический метод	5.0	-
1646	-	-	468005.92	2207131.37	Картометрический метод	5.0	-

2. Сведения о характерных точках границ объекта							
Обозначение характерных точек границ	Существующие координаты, м		Измененные (уточненные) координаты, м		Метод определения координат характерной точки	Средняя квадратическая погрешность положения характерной точки (Mt), м	Описание обозначения точки на местности (при наличии)
	X	Y	X	Y			
1	2	3	4	5	6	7	8
1647	-	-	468006.86	2207130.72	Картометрический метод	5.0	-
1648	-	-	468007.29	2207129.56	Картометрический метод	5.0	-
1649	-	-	468010.74	2207129.32	Картометрический метод	5.0	-
1650	-	-	468014.12	2207129.09	Картометрический метод	5.0	-
1651	-	-	468047.78	2207129.50	Картометрический метод	5.0	-
1652	-	-	468068.07	2207127.25	Картометрический метод	5.0	-
1653	-	-	468068.70	2207127.06	Картометрический метод	5.0	-
1654	-	-	468078.98	2207122.06	Картометрический метод	5.0	-
1655	-	-	468086.44	2207117.23	Картометрический метод	5.0	-
1656	-	-	468096.60	2207112.29	Картометрический метод	5.0	-
1657	-	-	468104.46	2207107.14	Картометрический метод	5.0	-
1658	-	-	468111.40	2207100.36	Картометрический метод	5.0	-
1659	-	-	468112.44	2207099.88	Картометрический метод	5.0	-
1660	-	-	468132.50	2207090.17	Картометрический метод	5.0	-
1661	-	-	468155.05	2207108.64	Картометрический метод	5.0	-
1662	-	-	468173.80	2207126.42	Картометрический метод	5.0	-
1663	-	-	468205.24	2207149.73	Картометрический метод	5.0	-
1664	-	-	468307.43	2207233.41	Картометрический метод	5.0	-
1665	-	-	468430.61	2207332.59	Картометрический метод	5.0	-
1666	-	-	468431.99	2207333.67	Картометрический метод	5.0	-
1667	-	-	468560.65	2207437.33	Картометрический метод	5.0	-
1668	-	-	468607.99	2207484.76	Картометрический метод	5.0	-
1669	-	-	468623.55	2207502.29	Картометрический метод	5.0	-
1670	-	-	468649.55	2207537.92	Картометрический метод	5.0	-
1671	-	-	468665.95	2207566.02	Картометрический метод	5.0	-

2. Сведения о характерных точках границ объекта							
Обозначение характерных точек границ	Существующие координаты, м		Измененные (уточненные) координаты, м		Метод определения координат характерной точки	Средняя квадратическая погрешность положения характерной точки (Mt), м	Описание обозначения точки на местности (при наличии)
	X	Y	X	Y			
1	2	3	4	5	6	7	8
1672	-	-	468708.89	2207661.12	Картометрический метод	5.0	-
1673	-	-	468720.80	2207680.93	Картометрический метод	5.0	-
1674	-	-	468905.22	2208086.20	Картометрический метод	5.0	-
1675	-	-	468915.28	2208122.48	Картометрический метод	5.0	-
1676	-	-	468932.80	2208161.00	Картометрический метод	5.0	-
1677	-	-	468944.75	2208172.92	Картометрический метод	5.0	-
1678	-	-	469010.55	2208316.49	Картометрический метод	5.0	-
1679	-	-	469028.76	2208348.66	Картометрический метод	5.0	-
1680	-	-	469044.63	2208369.57	Картометрический метод	5.0	-
1681	-	-	469073.29	2208398.17	Картометрический метод	5.0	-
1682	-	-	469087.70	2208409.64	Картометрический метод	5.0	-
1683	-	-	469115.07	2208423.98	Картометрический метод	5.0	-
1684	-	-	469155.24	2208440.37	Картометрический метод	5.0	-
1685	-	-	470420.62	2208903.97	Картометрический метод	5.0	-
1686	-	-	470890.10	2209075.40	Картометрический метод	5.0	-
1687	-	-	470919.99	2209082.98	Картометрический метод	5.0	-
1688	-	-	470984.68	2209091.88	Картометрический метод	5.0	-
1689	-	-	471185.29	2209108.63	Картометрический метод	5.0	-
1690	-	-	471248.16	2209116.59	Картометрический метод	5.0	-
1691	-	-	471271.83	2209116.56	Картометрический метод	5.0	-
1692	-	-	472062.27	2209188.75	Картометрический метод	5.0	-
1693	-	-	472198.25	2209202.18	Картометрический метод	5.0	-
1694	-	-	472242.40	2209206.76	Картометрический метод	5.0	-
1695	-	-	472279.06	2209211.71	Картометрический метод	5.0	-
1696	-	-	472312.78	2209217.37	Картометрический метод	5.0	-

2. Сведения о характерных точках границ объекта

Обозначение характерных точек границ	Существующие координаты, м		Измененные (уточненные) координаты, м		Метод определения координат характерной точки	Средняя квадратическая погрешность положения характерной точки (Mt), м	Описание обозначения точки на местности (при наличии)
	X	Y	X	Y			
1	2	3	4	5	6	7	8
1697	-	-	472339.57	2209223.82	Картометрический метод	5.0	-
1698	-	-	472405.35	2209248.33	Картометрический метод	5.0	-
1699	-	-	472419.10	2209255.05	Картометрический метод	5.0	-
1700	-	-	472420.93	2209270.98	Картометрический метод	5.0	-
1701	-	-	472426.98	2209277.34	Картометрический метод	5.0	-
1702	-	-	472446.90	2209281.75	Картометрический метод	5.0	-
1703	-	-	472456.92	2209281.55	Картометрический метод	5.0	-
1704	-	-	472462.72	2209276.04	Картометрический метод	5.0	-
1102	-	-	472665.53	2209378.00	Картометрический метод	5.0	-
1705	-	-	472090.45	2210100.97	Картометрический метод	5.0	-
1706	-	-	472059.50	2210059.49	Картометрический метод	5.0	-
1707	-	-	472005.50	2209987.11	Картометрический метод	5.0	-
1708	-	-	471962.10	2209928.93	Картометрический метод	5.0	-
1709	-	-	471981.77	2209916.89	Картометрический метод	5.0	-
1710	-	-	471990.53	2209911.51	Картометрический метод	5.0	-
1711	-	-	472016.85	2209895.38	Картометрический метод	5.0	-
1712	-	-	472043.16	2209879.22	Картометрический метод	5.0	-
1713	-	-	472116.83	2209834.13	Картометрический метод	5.0	-
1714	-	-	472151.95	2209812.66	Картометрический метод	5.0	-
1715	-	-	472169.76	2209801.76	Картометрический метод	5.0	-
1716	-	-	472217.84	2209772.36	Картометрический метод	5.0	-
1717	-	-	472244.04	2209788.15	Картометрический метод	5.0	-
1718	-	-	472256.94	2209795.92	Картометрический метод	5.0	-
1719	-	-	472278.35	2209808.82	Картометрический метод	5.0	-
1720	-	-	472299.77	2209821.74	Картометрический метод	5.0	-

2. Сведения о характерных точках границ объекта							
Обозначение характерных точек границ	Существующие координаты, м		Измененные (уточненные) координаты, м		Метод определения координат характерной точки	Средняя квадратическая погрешность положения характерной точки (Mt), м	Описание обозначения точки на местности (при наличии)
	X	Y	X	Y			
1	2	3	4	5	6	7	8
1721	-	-	472321.18	2209834.65	Картометрический метод	5.0	-
1722	-	-	472342.60	2209847.54	Картометрический метод	5.0	-
1723	-	-	472354.57	2209854.76	Картометрический метод	5.0	-
1724	-	-	472363.07	2209858.92	Картометрический метод	5.0	-
1725	-	-	472385.51	2209869.93	Картометрический метод	5.0	-
1726	-	-	472407.96	2209880.94	Картометрический метод	5.0	-
1727	-	-	472430.41	2209891.94	Картометрический метод	5.0	-
1728	-	-	472452.86	2209902.94	Картометрический метод	5.0	-
1729	-	-	472475.31	2209913.96	Картометрический метод	5.0	-
1730	-	-	472497.75	2209924.97	Картометрический метод	5.0	-
1731	-	-	472508.01	2209930.00	Картометрический метод	5.0	-
1732	-	-	472520.20	2209935.97	Картометрический метод	5.0	-
1733	-	-	472508.03	2209960.27	Картометрический метод	5.0	-
1734	-	-	472485.72	2209963.54	Картометрический метод	5.0	-
1735	-	-	472445.75	2209969.41	Картометрический метод	5.0	-
1736	-	-	472397.54	2209976.49	Картометрический метод	5.0	-
1737	-	-	472346.97	2209983.91	Картометрический метод	5.0	-
1738	-	-	472329.69	2209986.45	Картометрический метод	5.0	-
1739	-	-	472263.59	2209996.17	Картометрический метод	5.0	-
1740	-	-	472254.82	2209997.45	Картометрический метод	5.0	-
1741	-	-	472253.72	2209998.15	Картометрический метод	5.0	-
1742	-	-	472232.95	2210011.22	Картометрический метод	5.0	-
1743	-	-	472211.79	2210024.56	Картометрический метод	5.0	-
1744	-	-	472190.64	2210037.88	Картометрический метод	5.0	-
1745	-	-	472169.48	2210051.20	Картометрический метод	5.0	-

2. Сведения о характерных точках границ объекта							
Обозначение характерных точек границ	Существующие координаты, м		Измененные (уточненные) координаты, м		Метод определения координат характерной точки	Средняя квадратическая погрешность положения характерной точки (Mt), м	Описание обозначения точки на местности (при наличии)
	X	Y	X	Y			
1	2	3	4	5	6	7	8
1746	-	-	472140.18	2210069.66	Картометрический метод	5.0	-
1747	-	-	472110.60	2210088.28	Картометрический метод	5.0	-
1705	-	-	472090.45	2210100.97	Картометрический метод	5.0	-
1748	-	-	471628.86	2210361.44	Картометрический метод	5.0	-
1749	-	-	471558.96	2210338.15	Картометрический метод	5.0	-
1750	-	-	471510.83	2210322.12	Картометрический метод	5.0	-
1751	-	-	471367.60	2210274.42	Картометрический метод	5.0	-
1752	-	-	471367.44	2210272.26	Картометрический метод	5.0	-
1753	-	-	471365.68	2210247.24	Картометрический метод	5.0	-
1754	-	-	471363.93	2210222.31	Картометрический метод	5.0	-
1755	-	-	471362.17	2210197.36	Картометрический метод	5.0	-
1756	-	-	471360.43	2210172.41	Картометрический метод	5.0	-
1757	-	-	471359.80	2210163.43	Картометрический метод	5.0	-
1758	-	-	471356.99	2210123.52	Картометрический метод	5.0	-
1759	-	-	471381.88	2210121.26	Картометрический метод	5.0	-
1760	-	-	471406.78	2210118.99	Картометрический метод	5.0	-
1761	-	-	471431.68	2210116.74	Картометрический метод	5.0	-
1762	-	-	471456.58	2210114.47	Картометрический метод	5.0	-
1763	-	-	471481.47	2210112.21	Картометрический метод	5.0	-
1764	-	-	471506.37	2210109.95	Картометрический метод	5.0	-
1765	-	-	471531.27	2210107.69	Картометрический метод	5.0	-
1766	-	-	471556.18	2210105.43	Картометрический метод	5.0	-
1767	-	-	471581.07	2210103.16	Картометрический метод	5.0	-
1768	-	-	471620.44	2210099.59	Картометрический метод	5.0	-
1769	-	-	471622.06	2210139.61	Картометрический метод	5.0	-

2. Сведения о характерных точках границ объекта							
Обозначение характерных точек границ	Существующие координаты, м		Измененные (уточненные) координаты, м		Метод определения координат характерной точки	Средняя квадратическая погрешность положения характерной точки (Mt), м	Описание обозначения точки на местности (при наличии)
	X	Y	X	Y			
1	2	3	4	5	6	7	8
1770	-	-	471622.28	2210144.73	Картометрический метод	5.0	-
1771	-	-	471578.62	2210213.48	Картометрический метод	5.0	-
1772	-	-	471554.42	2210251.58	Картометрический метод	5.0	-
1773	-	-	471575.19	2210289.63	Картометрический метод	5.0	-
1774	-	-	471588.55	2210314.09	Картометрический метод	5.0	-
1748	-	-	471628.86	2210361.44	Картометрический метод	5.0	-
1775	-	-	466061.97	2217402.50	Картометрический метод	5.0	-
1776	-	-	465337.62	2217157.60	Картометрический метод	5.0	-
1777	-	-	465072.49	2217111.32	Картометрический метод	5.0	-
1778	-	-	465035.31	2217107.85	Картометрический метод	5.0	-
1779	-	-	464923.05	2216960.87	Картометрический метод	5.0	-
1780	-	-	464915.98	2216949.62	Картометрический метод	5.0	-
1781	-	-	464851.82	2216847.76	Картометрический метод	5.0	-
1782	-	-	464851.85	2216784.84	Картометрический метод	5.0	-
1783	-	-	464851.88	2216699.03	Картометрический метод	5.0	-
1784	-	-	464632.38	2216546.33	Картометрический метод	5.0	-
1785	-	-	464593.10	2216554.03	Картометрический метод	5.0	-
1786	-	-	464456.45	2216580.87	Картометрический метод	5.0	-
1787	-	-	464408.33	2216386.26	Картометрический метод	5.0	-
1788	-	-	464249.28	2216401.83	Картометрический метод	5.0	-
1789	-	-	464231.86	2216334.57	Картометрический метод	5.0	-
1790	-	-	464123.09	2215914.66	Картометрический метод	5.0	-
1791	-	-	464092.54	2215867.43	Картометрический метод	5.0	-
1792	-	-	464063.22	2215829.97	Картометрический метод	5.0	-
1793	-	-	464062.03	2215828.80	Картометрический метод	5.0	-

2. Сведения о характерных точках границ объекта							
Обозначение характерных точек границ	Существующие координаты, м		Измененные (уточненные) координаты, м		Метод определения координат характерной точки	Средняя квадратическая погрешность положения характерной точки (Mt), м	Описание обозначения точки на местности (при наличии)
	X	Y	X	Y			
1	2	3	4	5	6	7	8
1794	-	-	464079.63	2215785.44	Картометрический метод	5.0	-
1795	-	-	464081.37	2215781.15	Картометрический метод	5.0	-
1796	-	-	464083.11	2215776.85	Картометрический метод	5.0	-
1797	-	-	464084.84	2215772.59	Картометрический метод	5.0	-
1798	-	-	464086.58	2215768.30	Картометрический метод	5.0	-
1799	-	-	464090.72	2215758.12	Картометрический метод	5.0	-
1800	-	-	464094.33	2215749.21	Картометрический метод	5.0	-
1801	-	-	464096.07	2215744.91	Картометрический метод	5.0	-
1802	-	-	464097.80	2215740.65	Картометрический метод	5.0	-
1803	-	-	464099.54	2215736.36	Картометрический метод	5.0	-
1804	-	-	464101.28	2215732.09	Картометрический метод	5.0	-
1805	-	-	464104.89	2215723.19	Картометрический метод	5.0	-
1806	-	-	464109.92	2215710.80	Картометрический метод	5.0	-
1807	-	-	464111.66	2215706.50	Картометрический метод	5.0	-
1808	-	-	464113.39	2215702.23	Картометрический метод	5.0	-
1809	-	-	464115.13	2215697.94	Картометрический метод	5.0	-
1810	-	-	464116.87	2215693.66	Картометрический метод	5.0	-
1811	-	-	464125.45	2215672.54	Картометрический метод	5.0	-
1812	-	-	464136.58	2215645.12	Картометрический метод	5.0	-
1813	-	-	464141.71	2215632.47	Картометрический метод	5.0	-
1814	-	-	464152.82	2215605.07	Картометрический метод	5.0	-
1815	-	-	464163.95	2215577.67	Картометрический метод	5.0	-
1816	-	-	464181.48	2215534.45	Картометрический метод	5.0	-
1817	-	-	464193.03	2215506.00	Картометрический метод	5.0	-
1818	-	-	464222.80	2215432.61	Картометрический метод	5.0	-

2. Сведения о характерных точках границ объекта							
Обозначение характерных точек границ	Существующие координаты, м		Измененные (уточненные) координаты, м		Метод определения координат характерной точки	Средняя квадратическая погрешность положения характерной точки (Mt), м	Описание обозначения точки на местности (при наличии)
	X	Y	X	Y			
1	2	3	4	5	6	7	8
1819	-	-	464231.49	2215411.18	Картометрический метод	5.0	-
1820	-	-	464247.28	2215400.38	Картометрический метод	5.0	-
1821	-	-	464262.07	2215390.27	Картометрический метод	5.0	-
1822	-	-	464269.66	2215385.07	Картометрический метод	5.0	-
1823	-	-	464281.26	2215377.13	Картометрический метод	5.0	-
1824	-	-	464286.30	2215373.68	Картометрический метод	5.0	-
1825	-	-	464303.63	2215361.82	Картометрический метод	5.0	-
1826	-	-	464326.82	2215345.94	Картометрический метод	5.0	-
1827	-	-	464336.76	2215339.15	Картометрический метод	5.0	-
1828	-	-	464359.96	2215323.26	Картометрический метод	5.0	-
1829	-	-	464362.45	2215321.55	Картометрический метод	5.0	-
1830	-	-	464387.23	2215292.28	Картометрический метод	5.0	-
1831	-	-	464389.08	2215288.08	Картометрический метод	5.0	-
1832	-	-	464402.23	2215258.18	Картометрический метод	5.0	-
1833	-	-	464411.82	2215236.36	Картометрический метод	5.0	-
1834	-	-	464422.56	2215211.94	Картометрический метод	5.0	-
1835	-	-	464433.33	2215187.43	Картометрический метод	5.0	-
1836	-	-	464444.21	2215162.70	Картометрический метод	5.0	-
1837	-	-	464454.20	2215139.96	Картометрический метод	5.0	-
1838	-	-	464476.58	2215113.66	Картометрический метод	5.0	-
1839	-	-	464493.06	2215094.29	Картометрический метод	5.0	-
1840	-	-	464507.35	2215077.50	Картометрический метод	5.0	-
1841	-	-	464550.68	2215026.58	Картометрический метод	5.0	-
1842	-	-	464569.97	2215003.91	Картометрический метод	5.0	-
1843	-	-	464589.35	2214981.14	Картометрический метод	5.0	-

2. Сведения о характерных точках границ объекта

Обозначение характерных точек границ	Существующие координаты, м		Измененные (уточненные) координаты, м		Метод определения координат характерной точки	Средняя квадратическая погрешность положения характерной точки (Mt), м	Описание обозначения точки на местности (при наличии)
	X	Y	X	Y			
1	2	3	4	5	6	7	8
1844	-	-	464608.44	2214958.69	Картометрический метод	5.0	-
1845	-	-	464626.05	2214959.04	Картометрический метод	5.0	-
1846	-	-	464657.80	2214959.67	Картометрический метод	5.0	-
1847	-	-	464687.11	2214960.25	Картометрический метод	5.0	-
1848	-	-	464697.11	2214960.45	Картометрический метод	5.0	-
1849	-	-	464725.53	2214961.01	Картометрический метод	5.0	-
1850	-	-	464753.55	2214961.57	Картометрический метод	5.0	-
1851	-	-	464763.58	2214961.77	Картометрический метод	5.0	-
1852	-	-	464808.81	2214962.66	Картометрический метод	5.0	-
1853	-	-	464837.50	2215084.38	Картометрический метод	5.0	-
1854	-	-	464946.07	2215046.27	Картометрический метод	5.0	-
1855	-	-	464964.00	2215078.91	Картометрический метод	5.0	-
1856	-	-	464972.26	2215093.93	Картометрический метод	5.0	-
1857	-	-	465072.22	2215100.04	Картометрический метод	5.0	-
1858	-	-	465103.96	2215102.51	Картометрический метод	5.0	-
1859	-	-	465134.47	2215104.87	Картометрический метод	5.0	-
1860	-	-	465174.31	2215094.02	Картометрический метод	5.0	-
1861	-	-	465198.64	2215092.85	Картометрический метод	5.0	-
1862	-	-	465244.85	2215085.57	Картометрический метод	5.0	-
1863	-	-	465287.21	2215078.88	Картометрический метод	5.0	-
1864	-	-	465317.92	2215081.24	Картометрический метод	5.0	-
1865	-	-	465360.32	2215076.62	Картометрический метод	5.0	-
1866	-	-	465386.37	2215115.35	Картометрический метод	5.0	-
1867	-	-	465407.22	2215123.21	Картометрический метод	5.0	-
1868	-	-	465416.22	2215124.40	Картометрический метод	5.0	-

2. Сведения о характерных точках границ объекта							
Обозначение характерных точек границ	Существующие координаты, м		Измененные (уточненные) координаты, м		Метод определения координат характерной точки	Средняя квадратическая погрешность положения характерной точки (Mt), м	Описание обозначения точки на местности (при наличии)
	X	Y	X	Y			
1	2	3	4	5	6	7	8
1869	-	-	465489.74	2215106.61	Картометрический метод	5.0	-
1870	-	-	465489.75	2215106.62	Картометрический метод	5.0	-
1871	-	-	465525.87	2215097.87	Картометрический метод	5.0	-
1872	-	-	465563.42	2215088.78	Картометрический метод	5.0	-
1873	-	-	465586.72	2215124.30	Картометрический метод	5.0	-
1874	-	-	465625.39	2215106.16	Картометрический метод	5.0	-
1875	-	-	465664.73	2215101.45	Картометрический метод	5.0	-
1876	-	-	466130.88	2215101.56	Картометрический метод	5.0	-
1877	-	-	466146.06	2215101.56	Картометрический метод	5.0	-
1878	-	-	466144.48	2215210.47	Картометрический метод	5.0	-
1879	-	-	466377.21	2215233.52	Картометрический метод	5.0	-
1880	-	-	466399.22	2215236.32	Картометрический метод	5.0	-
1881	-	-	466407.79	2215055.49	Картометрический метод	5.0	-
1882	-	-	466408.00	2215037.80	Картометрический метод	5.0	-
1883	-	-	466494.39	2215051.82	Картометрический метод	5.0	-
1884	-	-	466494.40	2215051.81	Картометрический метод	5.0	-
1885	-	-	466498.17	2215052.42	Картометрический метод	5.0	-
1886	-	-	466497.97	2215056.94	Картометрический метод	5.0	-
1887	-	-	466497.78	2215086.40	Картометрический метод	5.0	-
1888	-	-	466497.63	2215109.86	Картометрический метод	5.0	-
1889	-	-	466629.70	2215129.18	Картометрический метод	5.0	-
1890	-	-	466792.53	2215105.75	Картометрический метод	5.0	-
1891	-	-	466854.24	2215303.32	Картометрический метод	5.0	-
1892	-	-	466987.68	2215273.01	Картометрический метод	5.0	-
1893	-	-	466987.85	2215273.10	Картометрический метод	5.0	-

2. Сведения о характерных точках границ объекта							
Обозначение характерных точек границ	Существующие координаты, м		Измененные (уточненные) координаты, м		Метод определения координат характерной точки	Средняя квадратическая погрешность положения характерной точки (Mt), м	Описание обозначения точки на местности (при наличии)
	X	Y	X	Y			
1	2	3	4	5	6	7	8
1894	-	-	467007.42	2215268.66	Картометрический метод	5.0	-
1895	-	-	467028.56	2215262.09	Картометрический метод	5.0	-
1896	-	-	467028.62	2215261.94	Картометрический метод	5.0	-
1897	-	-	467060.18	2215252.12	Картометрический метод	5.0	-
1898	-	-	467088.89	2215238.88	Картометрический метод	5.0	-
1899	-	-	467231.78	2215179.96	Картометрический метод	5.0	-
1900	-	-	467336.36	2215133.50	Картометрический метод	5.0	-
1901	-	-	467357.35	2215130.35	Картометрический метод	5.0	-
1902	-	-	467357.37	2215130.35	Картометрический метод	5.0	-
1903	-	-	467357.45	2215130.33	Картометрический метод	5.0	-
1904	-	-	467460.59	2215114.83	Картометрический метод	5.0	-
1905	-	-	467460.61	2215114.83	Картометрический метод	5.0	-
1906	-	-	467468.11	2215113.70	Картометрический метод	5.0	-
1907	-	-	467481.04	2216038.49	Картометрический метод	5.0	-
1908	-	-	466153.41	2216876.37	Картометрический метод	5.0	-
1775	-	-	466061.97	2217402.50	Картометрический метод	5.0	-
1909	-	-	469651.91	2212311.20	Картометрический метод	5.0	-
1910	-	-	469637.23	2212329.06	Картометрический метод	5.0	-
1911	-	-	469613.26	2212307.25	Картометрический метод	5.0	-
1912	-	-	469612.20	2212306.26	Картометрический метод	5.0	-
1913	-	-	469588.48	2212284.12	Картометрический метод	5.0	-
1914	-	-	469564.09	2212261.11	Картометрический метод	5.0	-
1915	-	-	469539.56	2212237.89	Картометрический метод	5.0	-
1916	-	-	469514.38	2212214.06	Картометрический метод	5.0	-
1917	-	-	469490.85	2212191.78	Картометрический метод	5.0	-

2. Сведения о характерных точках границ объекта							
Обозначение характерных точек границ	Существующие координаты, м		Измененные (уточненные) координаты, м		Метод определения координат характерной точки	Средняя квадратическая погрешность положения характерной точки (Mt), м	Описание обозначения точки на местности (при наличии)
	X	Y	X	Y			
1	2	3	4	5	6	7	8
1918	-	-	469468.37	2212170.50	Картометрический метод	5.0	-
1919	-	-	469443.67	2212147.13	Картометрический метод	5.0	-
1920	-	-	469436.18	2212154.30	Картометрический метод	5.0	-
1921	-	-	469459.41	2212177.88	Картометрический метод	5.0	-
1922	-	-	469483.35	2212200.74	Картометрический метод	5.0	-
1923	-	-	469482.23	2212201.89	Картометрический метод	5.0	-
1924	-	-	469508.16	2212224.05	Картометрический метод	5.0	-
1925	-	-	469508.74	2212223.41	Картометрический метод	5.0	-
1926	-	-	469533.16	2212245.80	Картометрический метод	5.0	-
1927	-	-	469557.53	2212268.19	Картометрический метод	5.0	-
1928	-	-	469581.30	2212290.73	Картометрический метод	5.0	-
1929	-	-	469605.51	2212313.40	Картометрический метод	5.0	-
1930	-	-	469629.84	2212336.17	Картометрический метод	5.0	-
1931	-	-	469654.86	2212359.57	Картометрический метод	5.0	-
1932	-	-	469664.70	2212350.33	Картометрический метод	5.0	-
1933	-	-	469684.04	2212328.39	Картометрический метод	5.0	-
1934	-	-	469712.06	2212330.64	Картометрический метод	5.0	-
1935	-	-	469852.92	2212371.45	Картометрический метод	5.0	-
1936	-	-	469892.04	2212449.97	Картометрический метод	5.0	-
1937	-	-	470458.70	2212839.65	Картометрический метод	5.0	-
1938	-	-	470706.00	2212721.54	Картометрический метод	5.0	-
1939	-	-	470697.02	2213118.80	Картометрический метод	5.0	-
1940	-	-	470299.49	2213014.05	Картометрический метод	5.0	-
1941	-	-	470157.28	2213025.75	Картометрический метод	5.0	-
1942	-	-	470047.55	2213042.56	Картометрический метод	5.0	-

2. Сведения о характерных точках границ объекта							
Обозначение характерных точек границ	Существующие координаты, м		Измененные (уточненные) координаты, м		Метод определения координат характерной точки	Средняя квадратическая погрешность положения характерной точки (Mt), м	Описание обозначения точки на местности (при наличии)
	X	Y	X	Y			
1	2	3	4	5	6	7	8
1943	-	-	470003.31	2213044.41	Картометрический метод	5.0	-
1944	-	-	469897.98	2213059.77	Картометрический метод	5.0	-
1945	-	-	469349.47	2213172.99	Картометрический метод	5.0	-
1946	-	-	468993.83	2213127.50	Картометрический метод	5.0	-
1947	-	-	468862.20	2213081.80	Картометрический метод	5.0	-
1948	-	-	468839.35	2213392.87	Картометрический метод	5.0	-
1949	-	-	468848.11	2213428.54	Картометрический метод	5.0	-
1950	-	-	468627.72	2213455.15	Картометрический метод	5.0	-
1951	-	-	468569.10	2213456.11	Картометрический метод	5.0	-
1952	-	-	468330.18	2213479.90	Картометрический метод	5.0	-
1953	-	-	468297.21	2213080.22	Картометрический метод	5.0	-
1954	-	-	468332.31	2213232.35	Картометрический метод	5.0	-
1955	-	-	468475.60	2213158.40	Картометрический метод	5.0	-
1956	-	-	468694.75	2213007.53	Картометрический метод	5.0	-
1957	-	-	468937.77	2212830.29	Картометрический метод	5.0	-
1958	-	-	468937.76	2212830.28	Картометрический метод	5.0	-
1959	-	-	468937.77	2212830.27	Картометрический метод	5.0	-
1960	-	-	468817.98	2212725.23	Картометрический метод	5.0	-
1961	-	-	468872.56	2212675.10	Картометрический метод	5.0	-
1962	-	-	468989.80	2212543.94	Картометрический метод	5.0	-
1963	-	-	468804.66	2212363.97	Картометрический метод	5.0	-
1964	-	-	468913.17	2212313.53	Картометрический метод	5.0	-
1965	-	-	469113.97	2212164.16	Картометрический метод	5.0	-
1966	-	-	469183.37	2211992.97	Картометрический метод	5.0	-
1967	-	-	469269.01	2212070.11	Картометрический метод	5.0	-

2. Сведения о характерных точках границ объекта

Обозначение характерных точек границ	Существующие координаты, м		Измененные (уточненные) координаты, м		Метод определения координат характерной точки	Средняя квадратическая погрешность положения характерной точки (Mt), м	Описание обозначения точки на местности (при наличии)
	X	Y	X	Y			
1	2	3	4	5	6	7	8
1968	-	-	469447.77	2212026.93	Картометрический метод	5.0	-
1969	-	-	469489.97	2212102.88	Картометрический метод	5.0	-
1970	-	-	469514.01	2212126.03	Картометрический метод	5.0	-
1971	-	-	469519.91	2212131.73	Картометрический метод	5.0	-
1972	-	-	469522.15	2212133.86	Картометрический метод	5.0	-
1973	-	-	469522.82	2212134.54	Картометрический метод	5.0	-
1974	-	-	469537.54	2212148.74	Картометрический метод	5.0	-
1975	-	-	469559.67	2212170.11	Картометрический метод	5.0	-
1976	-	-	469536.04	2212193.02	Картометрический метод	5.0	-
1977	-	-	469562.13	2212216.14	Картометрический метод	5.0	-
1978	-	-	469584.53	2212238.21	Картометрический метод	5.0	-
1979	-	-	469587.80	2212235.40	Картометрический метод	5.0	-
1980	-	-	469609.60	2212258.56	Картометрический метод	5.0	-
1981	-	-	469633.11	2212284.85	Картометрический метод	5.0	-
1982	-	-	469633.38	2212285.15	Картометрический метод	5.0	-
1909	-	-	469651.91	2212311.20	Картометрический метод	5.0	-
1983	-	-	468984.97	2212284.96	Картометрический метод	5.0	-
1984	-	-	469006.52	2212308.34	Картометрический метод	5.0	-
1985	-	-	469027.38	2212329.93	Картометрический метод	5.0	-
1986	-	-	469048.80	2212353.04	Картометрический метод	5.0	-
1987	-	-	469072.52	2212374.96	Картометрический метод	5.0	-
1988	-	-	469094.81	2212353.14	Картометрический метод	5.0	-
1989	-	-	469102.39	2212361.57	Картометрический метод	5.0	-
1990	-	-	469076.00	2212380.66	Картометрический метод	5.0	-
1991	-	-	469098.75	2212404.79	Картометрический метод	5.0	-

2. Сведения о характерных точках границ объекта							
Обозначение характерных точек границ	Существующие координаты, м		Измененные (уточненные) координаты, м		Метод определения координат характерной точки	Средняя квадратическая погрешность положения характерной точки (Mt), м	Описание обозначения точки на местности (при наличии)
	X	Y	X	Y			
1	2	3	4	5	6	7	8
1992	-	-	469120.89	2212427.19	Картометрический метод	5.0	-
1993	-	-	469144.40	2212451.13	Картометрический метод	5.0	-
1994	-	-	469164.98	2212472.04	Картометрический метод	5.0	-
1995	-	-	469160.31	2212475.47	Картометрический метод	5.0	-
1996	-	-	469137.31	2212451.90	Картометрический метод	5.0	-
1997	-	-	469116.48	2212430.06	Картометрический метод	5.0	-
1998	-	-	469095.68	2212409.09	Картометрический метод	5.0	-
1999	-	-	469071.29	2212384.08	Картометрический метод	5.0	-
2000	-	-	469046.15	2212402.81	Картометрический метод	5.0	-
2001	-	-	469021.60	2212421.53	Картометрический метод	5.0	-
2002	-	-	469043.97	2212445.24	Картометрический метод	5.0	-
2003	-	-	469064.30	2212467.43	Картометрический метод	5.0	-
2004	-	-	469067.78	2212471.36	Картометрический метод	5.0	-
2005	-	-	469086.49	2212490.95	Картометрический метод	5.0	-
2006	-	-	469108.22	2212513.80	Картометрический метод	5.0	-
2007	-	-	469103.29	2212517.42	Картометрический метод	5.0	-
2008	-	-	469080.97	2212493.92	Картометрический метод	5.0	-
2009	-	-	469058.67	2212471.26	Картометрический метод	5.0	-
2010	-	-	469037.05	2212448.71	Картометрический метод	5.0	-
2011	-	-	469014.28	2212425.77	Картометрический метод	5.0	-
2012	-	-	468990.05	2212442.96	Картометрический метод	5.0	-
2013	-	-	468963.97	2212461.72	Картометрический метод	5.0	-
2014	-	-	468985.44	2212484.96	Картометрический метод	5.0	-
2015	-	-	469007.02	2212507.92	Картометрический метод	5.0	-
2016	-	-	469029.17	2212530.59	Картометрический метод	5.0	-

2. Сведения о характерных точках границ объекта							
Обозначение характерных точек границ	Существующие координаты, м		Измененные (уточненные) координаты, м		Метод определения координат характерной точки	Средняя квадратическая погрешность положения характерной точки (Mt), м	Описание обозначения точки на местности (при наличии)
	X	Y	X	Y			
1	2	3	4	5	6	7	8
2017	-	-	469052.42	2212554.84	Картометрический метод	5.0	-
2018	-	-	469047.01	2212558.82	Картометрический метод	5.0	-
2019	-	-	469024.21	2212534.39	Картометрический метод	5.0	-
2020	-	-	469002.58	2212511.15	Картометрический метод	5.0	-
2021	-	-	468980.86	2212488.35	Картометрический метод	5.0	-
2022	-	-	468955.35	2212507.26	Картометрический метод	5.0	-
2023	-	-	468927.68	2212477.97	Картометрический метод	5.0	-
2024	-	-	468952.76	2212459.87	Картометрический метод	5.0	-
2025	-	-	468928.42	2212436.94	Картометрический метод	5.0	-
2026	-	-	468905.17	2212414.24	Картометрический метод	5.0	-
2027	-	-	468880.54	2212390.85	Картометрический метод	5.0	-
2028	-	-	468854.33	2212368.79	Картометрический метод	5.0	-
2029	-	-	468860.08	2212362.18	Картометрический метод	5.0	-
2030	-	-	468877.73	2212378.96	Картометрический метод	5.0	-
2031	-	-	468888.03	2212389.09	Картометрический метод	5.0	-
2032	-	-	468911.34	2212412.54	Картометрический метод	5.0	-
2033	-	-	468911.31	2212412.57	Картометрический метод	5.0	-
2034	-	-	468934.97	2212434.40	Картометрический метод	5.0	-
2035	-	-	468958.75	2212456.11	Картометрический метод	5.0	-
2036	-	-	468984.31	2212437.72	Картометрический метод	5.0	-
2037	-	-	469010.14	2212419.26	Картометрический метод	5.0	-
2038	-	-	468986.42	2212397.72	Картометрический метод	5.0	-
2039	-	-	468962.92	2212375.55	Картометрический метод	5.0	-
2040	-	-	468940.44	2212351.55	Картометрический метод	5.0	-
2041	-	-	468923.83	2212333.02	Картометрический метод	5.0	-

2. Сведения о характерных точках границ объекта							
Обозначение характерных точек границ	Существующие координаты, м		Измененные (уточненные) координаты, м		Метод определения координат характерной точки	Средняя квадратическая погрешность положения характерной точки (Mt), м	Описание обозначения точки на местности (при наличии)
	X	Y	X	Y			
1	2	3	4	5	6	7	8
2042	-	-	468930.73	2212327.72	Картометрический метод	5.0	-
2043	-	-	468951.48	2212351.92	Картометрический метод	5.0	-
2044	-	-	468950.45	2212352.76	Картометрический метод	5.0	-
2045	-	-	468970.07	2212374.25	Картометрический метод	5.0	-
2046	-	-	468991.46	2212395.06	Картометрический метод	5.0	-
2047	-	-	469014.10	2212416.62	Картометрический метод	5.0	-
2048	-	-	469039.48	2212397.99	Картометрический метод	5.0	-
2049	-	-	469066.09	2212378.71	Картометрический метод	5.0	-
2050	-	-	469044.20	2212356.78	Картометрический метод	5.0	-
2051	-	-	469022.06	2212335.96	Картометрический метод	5.0	-
2052	-	-	469000.48	2212312.79	Картометрический метод	5.0	-
2053	-	-	468978.68	2212290.11	Картометрический метод	5.0	-
1983	-	-	468984.97	2212284.96	Картометрический метод	5.0	-
2054	-	-	471708.31	2210448.16	Картометрический метод	5.0	-
2055	-	-	471692.97	2210447.12	Картометрический метод	5.0	-
2056	-	-	471696.97	2210444.53	Картометрический метод	5.0	-
2057	-	-	471697.36	2210444.22	Картометрический метод	5.0	-
2058	-	-	471702.75	2210438.89	Картометрический метод	5.0	-
2059	-	-	471703.17	2210437.53	Картометрический метод	5.0	-
2060	-	-	471703.36	2210422.53	Картометрический метод	5.0	-
2061	-	-	471703.06	2210421.31	Картометрический метод	5.0	-
2062	-	-	471678.64	2210376.02	Картометрический метод	5.0	-
2063	-	-	471678.41	2210375.66	Картометрический метод	5.0	-
2064	-	-	471668.64	2210363.13	Картометрический метод	5.0	-
2065	-	-	471654.09	2210340.71	Картометрический метод	5.0	-

2. Сведения о характерных точках границ объекта							
Обозначение характерных точек границ	Существующие координаты, м		Измененные (уточненные) координаты, м		Метод определения координат характерной точки	Средняя квадратическая погрешность положения характерной точки (Mt), м	Описание обозначения точки на местности (при наличии)
	X	Y	X	Y			
1	2	3	4	5	6	7	8
2066	-	-	471642.07	2210313.37	Картометрический метод	5.0	-
2067	-	-	471632.50	2210283.38	Картометрический метод	5.0	-
2068	-	-	471632.40	2210283.12	Картометрический метод	5.0	-
2069	-	-	471618.43	2210251.86	Картометрический метод	5.0	-
2070	-	-	471627.26	2210241.11	Картометрический метод	5.0	-
2071	-	-	471627.42	2210241.02	Картометрический метод	5.0	-
2072	-	-	471629.02	2210254.99	Картометрический метод	5.0	-
2073	-	-	471670.20	2210298.94	Картометрический метод	5.0	-
2074	-	-	471703.84	2210328.85	Картометрический метод	5.0	-
2075	-	-	471723.48	2210363.21	Картометрический метод	5.0	-
2076	-	-	471733.42	2210425.28	Картометрический метод	5.0	-
2077	-	-	471725.43	2210442.21	Картометрический метод	5.0	-
2054	-	-	471708.31	2210448.16	Картометрический метод	5.0	-
2078	-	-	471299.30	2210473.12	Картометрический метод	5.0	-
2079	-	-	471306.98	2210467.00	Картометрический метод	5.0	-
2080	-	-	471307.17	2210466.83	Картометрический метод	5.0	-
2081	-	-	471309.69	2210464.37	Картометрический метод	5.0	-
2082	-	-	471317.28	2210456.95	Картометрический метод	5.0	-
2083	-	-	471317.57	2210456.62	Картометрический метод	5.0	-
2084	-	-	471336.14	2210430.61	Картометрический метод	5.0	-
2085	-	-	471335.17	2210442.79	Картометрический метод	5.0	-
2086	-	-	471328.83	2210453.54	Картометрический метод	5.0	-
2087	-	-	471317.81	2210465.77	Картометрический метод	5.0	-
2078	-	-	471299.30	2210473.12	Картометрический метод	5.0	-

3. Сведения о характерных точках части (частей) границы объекта

Обозначение характерных точек части границы	Существующие координаты, м		Измененные (уточненные) координаты, м		Метод определения координат характерной точки	Средняя квадратическая погрешность положения характерной точки (Mt), м	Описание обозначения точки на местности (при наличии)
	X	Y	X	Y			
1	2	3	4	5	6	7	8
-	-	-	-	-	-	-	

ТЕКСТОВОЕ ОПИСАНИЕ
местоположения границ населенных пунктов, территориальных зон

Прохождение границы		Описание прохождения границы
от точки	до точки	
1	2	3
1	2	-
2	3	-
3	4	-
4	5	-
5	6	-
6	7	-
7	8	-
8	9	-
9	10	-
10	11	-
11	12	-
12	13	-
13	14	-
14	15	-
15	16	-
16	17	-
17	18	-
18	19	-
19	20	-
20	21	-
21	22	-
22	23	-
23	24	-
24	25	-
25	26	-
26	27	-
27	28	-
28	29	-
29	30	-
30	31	-
31	32	-
32	33	-
33	34	-
34	35	-
35	36	-
36	37	-
37	38	-

ТЕКСТОВОЕ ОПИСАНИЕ
местоположения границ населенных пунктов, территориальных зон

Прохождение границы		Описание прохождения границы
от точки	до точки	
1	2	3
38	39	-
39	40	-
40	41	-
41	42	-
42	43	-
43	44	-
44	45	-
45	46	-
46	47	-
47	48	-
48	49	-
49	50	-
50	51	-
51	52	-
52	53	-
53	54	-
54	55	-
55	56	-
56	57	-
57	58	-
58	59	-
59	60	-
60	61	-
61	62	-
62	63	-
63	64	-
64	65	-
65	66	-
66	67	-
67	68	-
68	69	-
69	70	-
70	71	-
71	72	-
72	73	-
73	74	-
74	75	-

ТЕКСТОВОЕ ОПИСАНИЕ
местоположения границ населенных пунктов, территориальных зон

Прохождение границы		Описание прохождения границы
от точки	до точки	
1	2	3
75	76	-
76	77	-
77	78	-
78	79	-
79	80	-
80	81	-
81	82	-
82	83	-
83	84	-
84	85	-
85	86	-
86	87	-
87	88	-
88	89	-
89	90	-
90	91	-
91	92	-
92	93	-
93	94	-
94	95	-
95	96	-
96	97	-
97	98	-
98	99	-
99	100	-
100	101	-
101	102	-
102	103	-
103	104	-
104	105	-
105	106	-
106	107	-
107	108	-
108	109	-
109	110	-
110	111	-
111	112	-

ТЕКСТОВОЕ ОПИСАНИЕ
местоположения границ населенных пунктов, территориальных зон

Прохождение границы		Описание прохождения границы
от точки	до точки	
1	2	3
112	113	-
113	114	-
114	115	-
115	116	-
116	117	-
117	118	-
118	119	-
119	120	-
120	121	-
121	122	-
122	123	-
123	124	-
124	125	-
125	126	-
126	127	-
127	128	-
128	129	-
129	130	-
130	131	-
131	132	-
132	133	-
133	134	-
134	135	-
135	136	-
136	137	-
137	138	-
138	139	-
139	140	-
140	141	-
141	142	-
142	143	-
143	144	-
144	145	-
145	146	-
146	147	-
147	148	-
148	149	-

ТЕКСТОВОЕ ОПИСАНИЕ
местоположения границ населенных пунктов, территориальных зон

Прохождение границы		Описание прохождения границы
от точки	до точки	
1	2	3
149	150	-
150	151	-
151	152	-
152	153	-
153	154	-
154	155	-
155	156	-
156	157	-
157	158	-
158	159	-
159	160	-
160	161	-
161	162	-
162	163	-
163	164	-
164	165	-
165	166	-
166	167	-
167	168	-
168	169	-
169	170	-
170	171	-
171	172	-
172	173	-
173	174	-
174	175	-
175	176	-
176	177	-
177	178	-
178	179	-
179	180	-
180	181	-
181	182	-
182	183	-
183	184	-
184	185	-
185	186	-

ТЕКСТОВОЕ ОПИСАНИЕ
местоположения границ населенных пунктов, территориальных зон

Прохождение границы		Описание прохождения границы
от точки	до точки	
1	2	3
186	187	-
187	188	-
188	189	-
189	190	-
190	191	-
191	192	-
192	193	-
193	194	-
194	195	-
195	196	-
196	197	-
197	198	-
198	199	-
199	200	-
200	201	-
201	202	-
202	203	-
203	204	-
204	205	-
205	206	-
206	207	-
207	208	-
208	209	-
209	210	-
210	211	-
211	212	-
212	213	-
213	214	-
214	215	-
215	216	-
216	217	-
217	218	-
218	219	-
219	220	-
220	221	-
221	222	-
222	223	-

ТЕКСТОВОЕ ОПИСАНИЕ
местоположения границ населенных пунктов, территориальных зон

Прохождение границы		Описание прохождения границы
от точки	до точки	
1	2	3
223	224	-
224	225	-
225	226	-
226	227	-
227	228	-
228	229	-
229	230	-
230	231	-
231	232	-
232	233	-
233	234	-
234	235	-
235	236	-
236	237	-
237	238	-
238	239	-
239	240	-
240	241	-
241	242	-
242	243	-
243	244	-
244	245	-
245	246	-
246	247	-
247	248	-
248	249	-
249	250	-
250	251	-
251	252	-
252	253	-
253	254	-
254	255	-
255	256	-
256	257	-
257	258	-
258	259	-
259	260	-

ТЕКСТОВОЕ ОПИСАНИЕ
местоположения границ населенных пунктов, территориальных зон

Прохождение границы		Описание прохождения границы
от точки	до точки	
1	2	3
260	261	-
261	262	-
262	263	-
263	264	-
264	265	-
265	266	-
266	267	-
267	268	-
268	269	-
269	270	-
270	271	-
271	272	-
272	273	-
273	274	-
274	275	-
275	276	-
276	277	-
277	278	-
278	279	-
279	280	-
280	281	-
281	282	-
282	283	-
283	284	-
284	285	-
285	286	-
286	287	-
287	288	-
288	289	-
289	290	-
290	291	-
291	292	-
292	293	-
293	294	-
294	295	-
295	296	-
296	297	-

ТЕКСТОВОЕ ОПИСАНИЕ
местоположения границ населенных пунктов, территориальных зон

Прохождение границы		Описание прохождения границы
от точки	до точки	
1	2	3
297	298	-
298	299	-
299	300	-
300	301	-
301	302	-
302	303	-
303	304	-
304	305	-
305	306	-
306	307	-
307	308	-
308	309	-
309	310	-
310	311	-
311	312	-
312	313	-
313	314	-
314	315	-
315	316	-
316	317	-
317	318	-
318	319	-
319	320	-
320	321	-
321	322	-
322	323	-
323	324	-
324	325	-
325	326	-
326	327	-
327	328	-
328	329	-
329	330	-
330	331	-
331	332	-
332	333	-
333	334	-

ТЕКСТОВОЕ ОПИСАНИЕ
местоположения границ населенных пунктов, территориальных зон

Прохождение границы		Описание прохождения границы
от точки	до точки	
1	2	3
334	335	-
335	336	-
336	337	-
337	338	-
338	339	-
339	340	-
340	341	-
341	342	-
342	343	-
343	344	-
344	345	-
345	346	-
346	347	-
347	348	-
348	349	-
349	350	-
350	351	-
351	352	-
352	353	-
353	354	-
354	355	-
355	356	-
356	357	-
357	358	-
358	359	-
359	360	-
360	361	-
361	362	-
362	363	-
363	364	-
364	365	-
365	366	-
366	367	-
367	368	-
368	369	-
369	370	-
370	371	-

ТЕКСТОВОЕ ОПИСАНИЕ
местоположения границ населенных пунктов, территориальных зон

Прохождение границы		Описание прохождения границы
от точки	до точки	
1	2	3
371	372	-
372	373	-
373	374	-
374	375	-
375	376	-
376	377	-
377	378	-
378	379	-
379	380	-
380	381	-
381	382	-
382	383	-
383	384	-
384	385	-
385	386	-
386	387	-
387	388	-
388	389	-
389	390	-
390	391	-
391	392	-
392	393	-
393	394	-
394	395	-
395	396	-
396	397	-
397	398	-
398	399	-
399	400	-
400	401	-
401	402	-
402	403	-
403	404	-
404	405	-
405	406	-
406	407	-
407	408	-

ТЕКСТОВОЕ ОПИСАНИЕ
местоположения границ населенных пунктов, территориальных зон

Прохождение границы		Описание прохождения границы
от точки	до точки	
1	2	3
408	409	-
409	410	-
410	411	-
411	412	-
412	413	-
413	414	-
414	415	-
415	416	-
416	417	-
417	418	-
418	419	-
419	420	-
420	421	-
421	422	-
422	423	-
423	424	-
424	425	-
425	426	-
426	427	-
427	428	-
428	429	-
429	430	-
430	431	-
431	432	-
432	433	-
433	434	-
434	435	-
435	436	-
436	437	-
437	438	-
438	439	-
439	440	-
440	441	-
441	442	-
442	443	-
443	444	-
444	445	-

ТЕКСТОВОЕ ОПИСАНИЕ
местоположения границ населенных пунктов, территориальных зон

Прохождение границы		Описание прохождения границы
от точки	до точки	
1	2	3
445	446	-
446	447	-
447	448	-
448	449	-
449	450	-
450	451	-
451	452	-
452	453	-
453	454	-
454	455	-
455	456	-
456	457	-
457	458	-
458	459	-
459	460	-
460	461	-
461	462	-
462	463	-
463	464	-
464	465	-
465	466	-
466	467	-
467	468	-
468	469	-
469	470	-
470	471	-
471	472	-
472	473	-
473	474	-
474	475	-
475	476	-
476	477	-
477	478	-
478	479	-
479	480	-
480	481	-
481	482	-

ТЕКСТОВОЕ ОПИСАНИЕ
местоположения границ населенных пунктов, территориальных зон

Прохождение границы		Описание прохождения границы
от точки	до точки	
1	2	3
482	483	-
483	484	-
484	485	-
485	486	-
486	487	-
487	488	-
488	489	-
489	490	-
490	491	-
491	492	-
492	493	-
493	494	-
494	495	-
495	496	-
496	497	-
497	498	-
498	499	-
499	500	-
500	501	-
501	502	-
502	503	-
503	504	-
504	505	-
505	506	-
506	507	-
507	508	-
508	509	-
509	510	-
510	511	-
511	512	-
512	513	-
513	514	-
514	515	-
515	516	-
516	517	-
517	518	-
518	519	-

ТЕКСТОВОЕ ОПИСАНИЕ
местоположения границ населенных пунктов, территориальных зон

Прохождение границы		Описание прохождения границы
от точки	до точки	
1	2	3
519	520	-
520	521	-
521	522	-
522	523	-
523	524	-
524	525	-
525	526	-
526	527	-
527	528	-
528	529	-
529	530	-
530	531	-
531	532	-
532	533	-
533	534	-
534	535	-
535	536	-
536	537	-
537	538	-
538	539	-
539	540	-
540	541	-
541	542	-
542	543	-
543	544	-
544	545	-
545	546	-
546	547	-
547	548	-
548	549	-
549	550	-
550	551	-
551	552	-
552	553	-
553	554	-
554	555	-
555	556	-

ТЕКСТОВОЕ ОПИСАНИЕ
местоположения границ населенных пунктов, территориальных зон

Прохождение границы		Описание прохождения границы
от точки	до точки	
1	2	3
556	557	-
557	558	-
558	559	-
559	560	-
560	561	-
561	562	-
562	563	-
563	564	-
564	565	-
565	566	-
566	567	-
567	568	-
568	569	-
569	570	-
570	571	-
571	572	-
572	573	-
573	574	-
574	575	-
575	576	-
576	577	-
577	578	-
578	579	-
579	580	-
580	581	-
581	582	-
582	583	-
583	584	-
584	585	-
585	586	-
586	587	-
587	588	-
588	589	-
589	590	-
590	591	-
591	592	-
592	593	-

ТЕКСТОВОЕ ОПИСАНИЕ
местоположения границ населенных пунктов, территориальных зон

Прохождение границы		Описание прохождения границы
от точки	до точки	
1	2	3
593	594	-
594	595	-
595	596	-
596	597	-
597	598	-
598	599	-
599	600	-
600	601	-
601	602	-
602	603	-
603	604	-
604	605	-
605	606	-
606	607	-
607	608	-
608	609	-
609	610	-
610	611	-
611	612	-
612	613	-
613	614	-
614	615	-
615	616	-
616	617	-
617	618	-
618	619	-
619	620	-
620	621	-
621	622	-
622	623	-
623	624	-
624	625	-
625	626	-
626	627	-
627	628	-
628	629	-
629	630	-

ТЕКСТОВОЕ ОПИСАНИЕ
местоположения границ населенных пунктов, территориальных зон

Прохождение границы		Описание прохождения границы
от точки	до точки	
1	2	3
630	631	-
631	632	-
632	633	-
633	634	-
634	635	-
635	636	-
636	637	-
637	638	-
638	639	-
639	640	-
640	641	-
641	642	-
642	643	-
643	644	-
644	645	-
645	646	-
646	647	-
647	648	-
648	649	-
649	650	-
650	651	-
651	652	-
652	653	-
653	654	-
654	655	-
655	656	-
656	657	-
657	658	-
658	659	-
659	660	-
660	661	-
661	662	-
662	663	-
663	664	-
664	665	-
665	666	-
666	667	-

ТЕКСТОВОЕ ОПИСАНИЕ
местоположения границ населенных пунктов, территориальных зон

Прохождение границы		Описание прохождения границы
от точки	до точки	
1	2	3
667	668	-
668	669	-
669	670	-
670	671	-
671	672	-
672	673	-
673	674	-
674	675	-
675	676	-
676	677	-
677	678	-
678	679	-
679	680	-
680	681	-
681	682	-
682	683	-
683	684	-
684	685	-
685	686	-
686	687	-
687	688	-
688	689	-
689	690	-
690	691	-
691	692	-
692	693	-
693	694	-
694	695	-
695	696	-
696	697	-
697	698	-
698	699	-
699	700	-
700	701	-
701	702	-
702	703	-
703	704	-

ТЕКСТОВОЕ ОПИСАНИЕ
местоположения границ населенных пунктов, территориальных зон

Прохождение границы		Описание прохождения границы
от точки	до точки	
1	2	3
704	705	-
705	706	-
706	707	-
707	708	-
708	709	-
709	710	-
710	711	-
711	712	-
712	713	-
713	714	-
714	715	-
715	716	-
716	717	-
717	718	-
718	719	-
719	720	-
720	721	-
721	722	-
722	723	-
723	724	-
724	725	-
725	726	-
726	727	-
727	728	-
728	729	-
729	730	-
730	731	-
731	732	-
732	733	-
733	734	-
734	735	-
735	736	-
736	737	-
737	738	-
738	739	-
739	740	-
740	741	-

ТЕКСТОВОЕ ОПИСАНИЕ
местоположения границ населенных пунктов, территориальных зон

Прохождение границы		Описание прохождения границы
от точки	до точки	
1	2	3
741	742	-
742	743	-
743	744	-
744	745	-
745	746	-
746	747	-
747	748	-
748	749	-
749	750	-
750	751	-
751	752	-
752	753	-
753	754	-
754	755	-
755	756	-
756	757	-
757	758	-
758	759	-
759	760	-
760	761	-
761	762	-
762	763	-
763	764	-
764	765	-
765	766	-
766	767	-
767	768	-
768	769	-
769	770	-
770	771	-
771	772	-
772	773	-
773	774	-
774	775	-
775	776	-
776	777	-
777	778	-

ТЕКСТОВОЕ ОПИСАНИЕ
местоположения границ населенных пунктов, территориальных зон

Прохождение границы		Описание прохождения границы
от точки	до точки	
1	2	3
778	779	-
779	780	-
780	781	-
781	782	-
782	783	-
783	784	-
784	785	-
785	786	-
786	787	-
787	788	-
788	789	-
789	790	-
790	791	-
791	792	-
792	793	-
793	794	-
794	795	-
795	796	-
796	797	-
797	798	-
798	799	-
799	800	-
800	801	-
801	802	-
802	803	-
803	804	-
804	805	-
805	806	-
806	807	-
807	808	-
808	809	-
809	810	-
810	811	-
811	812	-
812	813	-
813	814	-
814	815	-

ТЕКСТОВОЕ ОПИСАНИЕ
местоположения границ населенных пунктов, территориальных зон

Прохождение границы		Описание прохождения границы
от точки	до точки	
1	2	3
815	816	-
816	817	-
817	818	-
818	819	-
819	820	-
820	821	-
821	822	-
822	823	-
823	824	-
824	825	-
825	826	-
826	827	-
827	828	-
828	829	-
829	830	-
830	831	-
831	832	-
832	833	-
833	834	-
834	835	-
835	836	-
836	837	-
837	838	-
838	839	-
839	840	-
840	841	-
841	842	-
842	843	-
843	844	-
844	845	-
845	846	-
846	847	-
847	848	-
848	849	-
849	850	-
850	851	-
851	852	-

ТЕКСТОВОЕ ОПИСАНИЕ
местоположения границ населенных пунктов, территориальных зон

Прохождение границы		Описание прохождения границы
от точки	до точки	
1	2	3
852	853	-
853	854	-
854	855	-
855	856	-
856	857	-
857	858	-
858	859	-
859	860	-
860	861	-
861	862	-
862	863	-
863	864	-
864	865	-
865	866	-
866	867	-
867	868	-
868	869	-
869	870	-
870	871	-
871	872	-
872	873	-
873	874	-
874	875	-
875	876	-
876	877	-
877	878	-
878	879	-
879	880	-
880	881	-
881	882	-
882	883	-
883	884	-
884	885	-
885	886	-
886	887	-
887	888	-
888	889	-

ТЕКСТОВОЕ ОПИСАНИЕ
местоположения границ населенных пунктов, территориальных зон

Прохождение границы		Описание прохождения границы
от точки	до точки	
1	2	3
889	890	-
890	891	-
891	892	-
892	893	-
893	894	-
894	895	-
895	896	-
896	897	-
897	898	-
898	899	-
899	900	-
900	901	-
901	902	-
902	903	-
903	904	-
904	905	-
905	906	-
906	907	-
907	908	-
908	909	-
909	910	-
910	911	-
911	912	-
912	913	-
913	914	-
914	915	-
915	916	-
916	917	-
917	918	-
918	919	-
919	920	-
920	921	-
921	922	-
922	923	-
923	924	-
924	925	-
925	926	-

ТЕКСТОВОЕ ОПИСАНИЕ
местоположения границ населенных пунктов, территориальных зон

Прохождение границы		Описание прохождения границы
от точки	до точки	
1	2	3
926	927	-
927	928	-
928	929	-
929	930	-
930	931	-
931	932	-
932	933	-
933	934	-
934	935	-
935	936	-
936	937	-
937	938	-
938	939	-
939	940	-
940	941	-
941	942	-
942	943	-
943	944	-
944	945	-
945	946	-
946	947	-
947	948	-
948	949	-
949	950	-
950	951	-
951	952	-
952	953	-
953	954	-
954	955	-
955	956	-
956	957	-
957	958	-
958	959	-
959	960	-
960	961	-
961	962	-
962	963	-

ТЕКСТОВОЕ ОПИСАНИЕ
местоположения границ населенных пунктов, территориальных зон

Прохождение границы		Описание прохождения границы
от точки	до точки	
1	2	3
963	964	-
964	965	-
965	966	-
966	967	-
967	968	-
968	969	-
969	970	-
970	971	-
971	972	-
972	973	-
973	974	-
974	975	-
975	976	-
976	977	-
977	978	-
978	979	-
979	980	-
980	981	-
981	982	-
982	983	-
983	984	-
984	985	-
985	986	-
986	987	-
987	988	-
988	989	-
989	990	-
990	991	-
991	992	-
992	993	-
993	994	-
994	995	-
995	996	-
996	997	-
997	998	-
998	999	-
999	1000	-

ТЕКСТОВОЕ ОПИСАНИЕ
местоположения границ населенных пунктов, территориальных зон

Прохождение границы		Описание прохождения границы
от точки	до точки	
1	2	3
1000	1001	-
1001	1002	-
1002	1003	-
1003	1004	-
1004	1005	-
1005	1006	-
1006	1007	-
1007	1008	-
1008	1009	-
1009	1010	-
1010	1011	-
1011	1012	-
1012	1013	-
1013	1014	-
1014	1015	-
1015	1016	-
1016	1017	-
1017	1018	-
1018	1019	-
1019	1020	-
1020	1021	-
1021	1022	-
1022	1023	-
1023	1024	-
1024	1025	-
1025	1026	-
1026	1027	-
1027	1028	-
1028	1029	-
1029	1030	-
1030	1031	-
1031	1032	-
1032	1033	-
1033	1034	-
1034	1035	-
1035	1036	-
1036	1037	-

ТЕКСТОВОЕ ОПИСАНИЕ
местоположения границ населенных пунктов, территориальных зон

Прохождение границы		Описание прохождения границы
от точки	до точки	
1	2	3
1037	1038	-
1038	1039	-
1039	1040	-
1040	1041	-
1041	1042	-
1042	1043	-
1043	1044	-
1044	1045	-
1045	1046	-
1046	1047	-
1047	1048	-
1048	1049	-
1049	1050	-
1050	1051	-
1051	1052	-
1052	1053	-
1053	1054	-
1054	1055	-
1055	1056	-
1056	1057	-
1057	1058	-
1058	1059	-
1059	1060	-
1060	1061	-
1061	1062	-
1062	1063	-
1063	1064	-
1064	1065	-
1065	1066	-
1066	1067	-
1067	1068	-
1068	1069	-
1069	1070	-
1070	1071	-
1071	1072	-
1072	1073	-
1073	1074	-

ТЕКСТОВОЕ ОПИСАНИЕ
местоположения границ населенных пунктов, территориальных зон

Прохождение границы		Описание прохождения границы
от точки	до точки	
1	2	3
1074	1075	-
1075	1076	-
1076	1077	-
1077	1078	-
1078	1079	-
1079	1080	-
1080	1081	-
1081	1082	-
1082	1083	-
1083	1084	-
1084	1085	-
1085	1086	-
1086	1087	-
1087	1088	-
1088	1089	-
1089	1090	-
1090	1091	-
1091	1092	-
1092	1093	-
1093	1094	-
1094	1095	-
1095	1096	-
1096	1097	-
1097	1098	-
1098	1099	-
1099	1100	-
1100	1101	-
1101	1	-
1102	1103	-
1103	1104	-
1104	1105	-
1105	1106	-
1106	1107	-
1107	1108	-
1108	1109	-
1109	1110	-
1110	1111	-

ТЕКСТОВОЕ ОПИСАНИЕ
местоположения границ населенных пунктов, территориальных зон

Прохождение границы		Описание прохождения границы
от точки	до точки	
1	2	
1111	1112	-
1112	1113	-
1113	1114	-
1114	1115	-
1115	1116	-
1116	1117	-
1117	1118	-
1118	1119	-
1119	1120	-
1120	1121	-
1121	1122	-
1122	1123	-
1123	1124	-
1124	1125	-
1125	1126	-
1126	1127	-
1127	1128	-
1128	1129	-
1129	1130	-
1130	1131	-
1131	1132	-
1132	1133	-
1133	1134	-
1134	1135	-
1135	1136	-
1136	1137	-
1137	1138	-
1138	1139	-
1139	1140	-
1140	1141	-
1141	1142	-
1142	1143	-
1143	1144	-
1144	1145	-
1145	1146	-
1146	1147	-
1147	1148	-

ТЕКСТОВОЕ ОПИСАНИЕ
местоположения границ населенных пунктов, территориальных зон

Прохождение границы		Описание прохождения границы
от точки	до точки	
1	2	3
1148	1149	-
1149	1150	-
1150	1151	-
1151	1152	-
1152	1153	-
1153	1154	-
1154	1155	-
1155	1156	-
1156	1157	-
1157	1158	-
1158	1159	-
1159	1160	-
1160	1161	-
1161	1162	-
1162	1163	-
1163	1164	-
1164	1165	-
1165	1166	-
1166	1167	-
1167	1168	-
1168	1169	-
1169	1170	-
1170	1171	-
1171	1172	-
1172	1173	-
1173	1174	-
1174	1175	-
1175	1176	-
1176	1177	-
1177	1178	-
1178	1179	-
1179	1180	-
1180	1181	-
1181	1182	-
1182	1183	-
1183	1184	-
1184	1185	-

ТЕКСТОВОЕ ОПИСАНИЕ
местоположения границ населенных пунктов, территориальных зон

Прохождение границы		Описание прохождения границы
от точки	до точки	
1	2	
1185	1186	-
1186	1187	-
1187	1188	-
1188	1189	-
1189	1190	-
1190	1191	-
1191	1192	-
1192	1193	-
1193	1194	-
1194	1195	-
1195	1196	-
1196	1197	-
1197	1198	-
1198	1199	-
1199	1200	-
1200	1201	-
1201	1202	-
1202	1203	-
1203	1204	-
1204	1205	-
1205	1206	-
1206	1207	-
1207	1208	-
1208	1209	-
1209	1210	-
1210	1211	-
1211	1212	-
1212	1213	-
1213	1214	-
1214	1215	-
1215	1216	-
1216	1217	-
1217	1218	-
1218	1219	-
1219	1220	-
1220	1221	-
1221	1222	-

ТЕКСТОВОЕ ОПИСАНИЕ
местоположения границ населенных пунктов, территориальных зон

Прохождение границы		Описание прохождения границы
от точки	до точки	
1	2	3
1222	1223	-
1223	1224	-
1224	1225	-
1225	1226	-
1226	1227	-
1227	1228	-
1228	1229	-
1229	1230	-
1230	1231	-
1231	1232	-
1232	1233	-
1233	1234	-
1234	1235	-
1235	1236	-
1236	1237	-
1237	1238	-
1238	1239	-
1239	1240	-
1240	1241	-
1241	1242	-
1242	1243	-
1243	1244	-
1244	1245	-
1245	1246	-
1246	1247	-
1247	1248	-
1248	1249	-
1249	1250	-
1250	1251	-
1251	1252	-
1252	1253	-
1253	1254	-
1254	1255	-
1255	1256	-
1256	1257	-
1257	1258	-
1258	1259	-

ТЕКСТОВОЕ ОПИСАНИЕ
местоположения границ населенных пунктов, территориальных зон

Прохождение границы		Описание прохождения границы
от точки	до точки	
1	2	3
1259	1260	-
1260	1261	-
1261	1262	-
1262	1263	-
1263	1264	-
1264	1265	-
1265	1266	-
1266	1267	-
1267	1268	-
1268	1269	-
1269	1270	-
1270	1271	-
1271	1272	-
1272	1273	-
1273	1274	-
1274	1275	-
1275	1276	-
1276	1277	-
1277	1278	-
1278	1279	-
1279	1280	-
1280	1281	-
1281	1282	-
1282	1283	-
1283	1284	-
1284	1285	-
1285	1286	-
1286	1287	-
1287	1288	-
1288	1289	-
1289	1290	-
1290	1291	-
1291	1292	-
1292	1293	-
1293	1294	-
1294	1295	-
1295	1296	-

ТЕКСТОВОЕ ОПИСАНИЕ
местоположения границ населенных пунктов, территориальных зон

Прохождение границы		Описание прохождения границы
от точки	до точки	
1	2	
1296	1297	-
1297	1298	-
1298	1299	-
1299	1300	-
1300	1301	-
1301	1302	-
1302	1303	-
1303	1304	-
1304	1305	-
1305	1306	-
1306	1307	-
1307	1308	-
1308	1309	-
1309	1310	-
1310	1311	-
1311	1312	-
1312	1313	-
1313	1314	-
1314	1315	-
1315	1316	-
1316	1317	-
1317	1318	-
1318	1319	-
1319	1320	-
1320	1321	-
1321	1322	-
1322	1323	-
1323	1324	-
1324	1325	-
1325	1326	-
1326	1327	-
1327	1328	-
1328	1329	-
1329	1330	-
1330	1331	-
1331	1332	-
1332	1333	-

ТЕКСТОВОЕ ОПИСАНИЕ
местоположения границ населенных пунктов, территориальных зон

Прохождение границы		Описание прохождения границы
от точки	до точки	
1	2	3
1333	1334	-
1334	1335	-
1335	1336	-
1336	1337	-
1337	1338	-
1338	1339	-
1339	1340	-
1340	1341	-
1341	1342	-
1342	1343	-
1343	1344	-
1344	1345	-
1345	1346	-
1346	1347	-
1347	1348	-
1348	1349	-
1349	1350	-
1350	1351	-
1351	1352	-
1352	1353	-
1353	1354	-
1354	1355	-
1355	1356	-
1356	1357	-
1357	1358	-
1358	1359	-
1359	1360	-
1360	1361	-
1361	1362	-
1362	1363	-
1363	1364	-
1364	1365	-
1365	1366	-
1366	1367	-
1367	1368	-
1368	1369	-
1369	1370	-

ТЕКСТОВОЕ ОПИСАНИЕ
местоположения границ населенных пунктов, территориальных зон

Прохождение границы		Описание прохождения границы
от точки	до точки	
1	2	3
1370	1371	-
1371	1372	-
1372	1373	-
1373	1374	-
1374	1375	-
1375	1376	-
1376	1377	-
1377	1378	-
1378	1379	-
1379	1380	-
1380	1381	-
1381	1382	-
1382	1383	-
1383	1384	-
1384	1385	-
1385	1386	-
1386	1387	-
1387	1388	-
1388	1389	-
1389	1390	-
1390	1391	-
1391	1392	-
1392	1393	-
1393	1394	-
1394	1395	-
1395	1396	-
1396	1397	-
1397	1398	-
1398	1399	-
1399	1400	-
1400	1401	-
1401	1402	-
1402	1403	-
1403	1404	-
1404	1405	-
1405	1406	-
1406	1407	-

ТЕКСТОВОЕ ОПИСАНИЕ
местоположения границ населенных пунктов, территориальных зон

Прохождение границы		Описание прохождения границы
от точки	до точки	
1	2	3
1407	1408	-
1408	1409	-
1409	1410	-
1410	1411	-
1411	1412	-
1412	1413	-
1413	1414	-
1414	1415	-
1415	1416	-
1416	1417	-
1417	1418	-
1418	1419	-
1419	1420	-
1420	1421	-
1421	1422	-
1422	1423	-
1423	1424	-
1424	1425	-
1425	1426	-
1426	1427	-
1427	1428	-
1428	1429	-
1429	1430	-
1430	1431	-
1431	1432	-
1432	1433	-
1433	1434	-
1434	1435	-
1435	1436	-
1436	1437	-
1437	1438	-
1438	1439	-
1439	1440	-
1440	1441	-
1441	1442	-
1442	1443	-
1443	1444	-

ТЕКСТОВОЕ ОПИСАНИЕ
местоположения границ населенных пунктов, территориальных зон

Прохождение границы		Описание прохождения границы
от точки	до точки	
1	2	
1444	1445	-
1445	1446	-
1446	1447	-
1447	1448	-
1448	1449	-
1449	1450	-
1450	1451	-
1451	1452	-
1452	1453	-
1453	1454	-
1454	1455	-
1455	1456	-
1456	1457	-
1457	1458	-
1458	1459	-
1459	1460	-
1460	1461	-
1461	1462	-
1462	1463	-
1463	1464	-
1464	1465	-
1465	1466	-
1466	1467	-
1467	1468	-
1468	1469	-
1469	1470	-
1470	1471	-
1471	1472	-
1472	1473	-
1473	1474	-
1474	1475	-
1475	1476	-
1476	1477	-
1477	1478	-
1478	1479	-
1479	1480	-
1480	1481	-

ТЕКСТОВОЕ ОПИСАНИЕ
местоположения границ населенных пунктов, территориальных зон

Прохождение границы		Описание прохождения границы
от точки	до точки	
1	2	
1481	1482	-
1482	1483	-
1483	1484	-
1484	1485	-
1485	1486	-
1486	1487	-
1487	1488	-
1488	1489	-
1489	1490	-
1490	1491	-
1491	1492	-
1492	1493	-
1493	1494	-
1494	1495	-
1495	1496	-
1496	1497	-
1497	1498	-
1498	1499	-
1499	1500	-
1500	1501	-
1501	1502	-
1502	1503	-
1503	1504	-
1504	1505	-
1505	1506	-
1506	1507	-
1507	1508	-
1508	1509	-
1509	1510	-
1510	1511	-
1511	1512	-
1512	1513	-
1513	1514	-
1514	1515	-
1515	1516	-
1516	1517	-
1517	1518	-

ТЕКСТОВОЕ ОПИСАНИЕ
местоположения границ населенных пунктов, территориальных зон

Прохождение границы		Описание прохождения границы
от точки	до точки	
1	2	3
1518	1519	-
1519	1520	-
1520	1521	-
1521	1522	-
1522	1523	-
1523	1524	-
1524	1525	-
1525	1526	-
1526	1527	-
1527	1528	-
1528	1529	-
1529	1530	-
1530	1531	-
1531	1532	-
1532	1533	-
1533	1534	-
1534	1535	-
1535	1536	-
1536	1537	-
1537	1538	-
1538	1539	-
1539	1540	-
1540	1541	-
1541	1542	-
1542	1543	-
1543	1544	-
1544	1545	-
1545	1546	-
1546	1547	-
1547	1548	-
1548	1549	-
1549	1550	-
1550	1551	-
1551	1552	-
1552	1553	-
1553	1554	-
1554	1555	-

ТЕКСТОВОЕ ОПИСАНИЕ
местоположения границ населенных пунктов, территориальных зон

Прохождение границы		Описание прохождения границы
от точки	до точки	
1	2	3
1555	1556	-
1556	1557	-
1557	1558	-
1558	1559	-
1559	1560	-
1560	1561	-
1561	1562	-
1562	1563	-
1563	1564	-
1564	1565	-
1565	1566	-
1566	1567	-
1567	1568	-
1568	1569	-
1569	1570	-
1570	1571	-
1571	1572	-
1572	1573	-
1573	1574	-
1574	1575	-
1575	1576	-
1576	1577	-
1577	1578	-
1578	1579	-
1579	1580	-
1580	1581	-
1581	1582	-
1582	1583	-
1583	1584	-
1584	1585	-
1585	1586	-
1586	1587	-
1587	1588	-
1588	1589	-
1589	1590	-
1590	1591	-
1591	1592	-

ТЕКСТОВОЕ ОПИСАНИЕ
местоположения границ населенных пунктов, территориальных зон

Прохождение границы		Описание прохождения границы
от точки	до точки	
1	2	
1592	1593	-
1593	1594	-
1594	1595	-
1595	1596	-
1596	1597	-
1597	1598	-
1598	1599	-
1599	1600	-
1600	1601	-
1601	1602	-
1602	1603	-
1603	1604	-
1604	1605	-
1605	1606	-
1606	1607	-
1607	1608	-
1608	1609	-
1609	1610	-
1610	1611	-
1611	1612	-
1612	1613	-
1613	1614	-
1614	1615	-
1615	1616	-
1616	1617	-
1617	1618	-
1618	1619	-
1619	1620	-
1620	1621	-
1621	1622	-
1622	1623	-
1623	1624	-
1624	1625	-
1625	1626	-
1626	1627	-
1627	1628	-
1628	1629	-

ТЕКСТОВОЕ ОПИСАНИЕ
местоположения границ населенных пунктов, территориальных зон

Прохождение границы		Описание прохождения границы
от точки	до точки	
1	2	3
1629	1630	-
1630	1631	-
1631	1632	-
1632	1633	-
1633	1634	-
1634	1635	-
1635	1636	-
1636	1637	-
1637	1638	-
1638	1639	-
1639	1640	-
1640	1641	-
1641	1642	-
1642	1643	-
1643	1644	-
1644	1645	-
1645	1646	-
1646	1647	-
1647	1648	-
1648	1649	-
1649	1650	-
1650	1651	-
1651	1652	-
1652	1653	-
1653	1654	-
1654	1655	-
1655	1656	-
1656	1657	-
1657	1658	-
1658	1659	-
1659	1660	-
1660	1661	-
1661	1662	-
1662	1663	-
1663	1664	-
1664	1665	-
1665	1666	-

ТЕКСТОВОЕ ОПИСАНИЕ
местоположения границ населенных пунктов, территориальных зон

Прохождение границы		Описание прохождения границы
от точки	до точки	
1	2	
1666	1667	-
1667	1668	-
1668	1669	-
1669	1670	-
1670	1671	-
1671	1672	-
1672	1673	-
1673	1674	-
1674	1675	-
1675	1676	-
1676	1677	-
1677	1678	-
1678	1679	-
1679	1680	-
1680	1681	-
1681	1682	-
1682	1683	-
1683	1684	-
1684	1685	-
1685	1686	-
1686	1687	-
1687	1688	-
1688	1689	-
1689	1690	-
1690	1691	-
1691	1692	-
1692	1693	-
1693	1694	-
1694	1695	-
1695	1696	-
1696	1697	-
1697	1698	-
1698	1699	-
1699	1700	-
1700	1701	-
1701	1702	-
1702	1703	-

ТЕКСТОВОЕ ОПИСАНИЕ
местоположения границ населенных пунктов, территориальных зон

Прохождение границы		Описание прохождения границы
от точки	до точки	
1	2	3
1703	1704	-
1704	1102	-
1705	1706	-
1706	1707	-
1707	1708	-
1708	1709	-
1709	1710	-
1710	1711	-
1711	1712	-
1712	1713	-
1713	1714	-
1714	1715	-
1715	1716	-
1716	1717	-
1717	1718	-
1718	1719	-
1719	1720	-
1720	1721	-
1721	1722	-
1722	1723	-
1723	1724	-
1724	1725	-
1725	1726	-
1726	1727	-
1727	1728	-
1728	1729	-
1729	1730	-
1730	1731	-
1731	1732	-
1732	1733	-
1733	1734	-
1734	1735	-
1735	1736	-
1736	1737	-
1737	1738	-
1738	1739	-
1739	1740	-

ТЕКСТОВОЕ ОПИСАНИЕ
местоположения границ населенных пунктов, территориальных зон

Прохождение границы		Описание прохождения границы
от точки	до точки	
1	2	3
1740	1741	-
1741	1742	-
1742	1743	-
1743	1744	-
1744	1745	-
1745	1746	-
1746	1747	-
1747	1705	-
1748	1749	-
1749	1750	-
1750	1751	-
1751	1752	-
1752	1753	-
1753	1754	-
1754	1755	-
1755	1756	-
1756	1757	-
1757	1758	-
1758	1759	-
1759	1760	-
1760	1761	-
1761	1762	-
1762	1763	-
1763	1764	-
1764	1765	-
1765	1766	-
1766	1767	-
1767	1768	-
1768	1769	-
1769	1770	-
1770	1771	-
1771	1772	-
1772	1773	-
1773	1774	-
1774	1748	-
1775	1776	-
1776	1777	-

ТЕКСТОВОЕ ОПИСАНИЕ
местоположения границ населенных пунктов, территориальных зон

Прохождение границы		Описание прохождения границы
от точки	до точки	
1	2	3
1777	1778	-
1778	1779	-
1779	1780	-
1780	1781	-
1781	1782	-
1782	1783	-
1783	1784	-
1784	1785	-
1785	1786	-
1786	1787	-
1787	1788	-
1788	1789	-
1789	1790	-
1790	1791	-
1791	1792	-
1792	1793	-
1793	1794	-
1794	1795	-
1795	1796	-
1796	1797	-
1797	1798	-
1798	1799	-
1799	1800	-
1800	1801	-
1801	1802	-
1802	1803	-
1803	1804	-
1804	1805	-
1805	1806	-
1806	1807	-
1807	1808	-
1808	1809	-
1809	1810	-
1810	1811	-
1811	1812	-
1812	1813	-
1813	1814	-

ТЕКСТОВОЕ ОПИСАНИЕ
местоположения границ населенных пунктов, территориальных зон

Прохождение границы		Описание прохождения границы
от точки	до точки	
1	2	3
1814	1815	-
1815	1816	-
1816	1817	-
1817	1818	-
1818	1819	-
1819	1820	-
1820	1821	-
1821	1822	-
1822	1823	-
1823	1824	-
1824	1825	-
1825	1826	-
1826	1827	-
1827	1828	-
1828	1829	-
1829	1830	-
1830	1831	-
1831	1832	-
1832	1833	-
1833	1834	-
1834	1835	-
1835	1836	-
1836	1837	-
1837	1838	-
1838	1839	-
1839	1840	-
1840	1841	-
1841	1842	-
1842	1843	-
1843	1844	-
1844	1845	-
1845	1846	-
1846	1847	-
1847	1848	-
1848	1849	-
1849	1850	-
1850	1851	-

ТЕКСТОВОЕ ОПИСАНИЕ
местоположения границ населенных пунктов, территориальных зон

Прохождение границы		Описание прохождения границы
от точки	до точки	
1	2	3
1851	1852	-
1852	1853	-
1853	1854	-
1854	1855	-
1855	1856	-
1856	1857	-
1857	1858	-
1858	1859	-
1859	1860	-
1860	1861	-
1861	1862	-
1862	1863	-
1863	1864	-
1864	1865	-
1865	1866	-
1866	1867	-
1867	1868	-
1868	1869	-
1869	1870	-
1870	1871	-
1871	1872	-
1872	1873	-
1873	1874	-
1874	1875	-
1875	1876	-
1876	1877	-
1877	1878	-
1878	1879	-
1879	1880	-
1880	1881	-
1881	1882	-
1882	1883	-
1883	1884	-
1884	1885	-
1885	1886	-
1886	1887	-
1887	1888	-

ТЕКСТОВОЕ ОПИСАНИЕ
местоположения границ населенных пунктов, территориальных зон

Прохождение границы		Описание прохождения границы
от точки	до точки	
1	2	3
1888	1889	-
1889	1890	-
1890	1891	-
1891	1892	-
1892	1893	-
1893	1894	-
1894	1895	-
1895	1896	-
1896	1897	-
1897	1898	-
1898	1899	-
1899	1900	-
1900	1901	-
1901	1902	-
1902	1903	-
1903	1904	-
1904	1905	-
1905	1906	-
1906	1907	-
1907	1908	-
1908	1775	-
1909	1910	-
1910	1911	-
1911	1912	-
1912	1913	-
1913	1914	-
1914	1915	-
1915	1916	-
1916	1917	-
1917	1918	-
1918	1919	-
1919	1920	-
1920	1921	-
1921	1922	-
1922	1923	-
1923	1924	-
1924	1925	-

ТЕКСТОВОЕ ОПИСАНИЕ
местоположения границ населенных пунктов, территориальных зон

Прохождение границы		Описание прохождения границы
от точки	до точки	
1	2	3
1925	1926	-
1926	1927	-
1927	1928	-
1928	1929	-
1929	1930	-
1930	1931	-
1931	1932	-
1932	1933	-
1933	1934	-
1934	1935	-
1935	1936	-
1936	1937	-
1937	1938	-
1938	1939	-
1939	1940	-
1940	1941	-
1941	1942	-
1942	1943	-
1943	1944	-
1944	1945	-
1945	1946	-
1946	1947	-
1947	1948	-
1948	1949	-
1949	1950	-
1950	1951	-
1951	1952	-
1952	1953	-
1953	1954	-
1954	1955	-
1955	1956	-
1956	1957	-
1957	1958	-
1958	1959	-
1959	1960	-
1960	1961	-
1961	1962	-

ТЕКСТОВОЕ ОПИСАНИЕ
местоположения границ населенных пунктов, территориальных зон

Прохождение границы		Описание прохождения границы
от точки	до точки	
1	2	3
1962	1963	-
1963	1964	-
1964	1965	-
1965	1966	-
1966	1967	-
1967	1968	-
1968	1969	-
1969	1970	-
1970	1971	-
1971	1972	-
1972	1973	-
1973	1974	-
1974	1975	-
1975	1976	-
1976	1977	-
1977	1978	-
1978	1979	-
1979	1980	-
1980	1981	-
1981	1982	-
1982	1983	-
1983	1984	-
1984	1985	-
1985	1986	-
1986	1987	-
1987	1988	-
1988	1989	-
1989	1990	-
1990	1991	-
1991	1992	-
1992	1993	-
1993	1994	-
1994	1995	-
1995	1996	-
1996	1997	-
1997	1998	-
1998	1999	-

ТЕКСТОВОЕ ОПИСАНИЕ
местоположения границ населенных пунктов, территориальных зон

Прохождение границы		Описание прохождения границы
от точки	до точки	
1	2	
1999	2000	-
2000	2001	-
2001	2002	-
2002	2003	-
2003	2004	-
2004	2005	-
2005	2006	-
2006	2007	-
2007	2008	-
2008	2009	-
2009	2010	-
2010	2011	-
2011	2012	-
2012	2013	-
2013	2014	-
2014	2015	-
2015	2016	-
2016	2017	-
2017	2018	-
2018	2019	-
2019	2020	-
2020	2021	-
2021	2022	-
2022	2023	-
2023	2024	-
2024	2025	-
2025	2026	-
2026	2027	-
2027	2028	-
2028	2029	-
2029	2030	-
2030	2031	-
2031	2032	-
2032	2033	-
2033	2034	-
2034	2035	-
2035	2036	-

ТЕКСТОВОЕ ОПИСАНИЕ
местоположения границ населенных пунктов, территориальных зон

Прохождение границы		Описание прохождения границы
от точки	до точки	
1	2	
2036	2037	-
2037	2038	-
2038	2039	-
2039	2040	-
2040	2041	-
2041	2042	-
2042	2043	-
2043	2044	-
2044	2045	-
2045	2046	-
2046	2047	-
2047	2048	-
2048	2049	-
2049	2050	-
2050	2051	-
2051	2052	-
2052	2053	-
2053	1983	-
2054	2055	-
2055	2056	-
2056	2057	-
2057	2058	-
2058	2059	-
2059	2060	-
2060	2061	-
2061	2062	-
2062	2063	-
2063	2064	-
2064	2065	-
2065	2066	-
2066	2067	-
2067	2068	-
2068	2069	-
2069	2070	-
2070	2071	-
2071	2072	-
2072	2073	-

ТЕКСТОВОЕ ОПИСАНИЕ
местоположения границ населенных пунктов, территориальных зон

Прохождение границы		Описание прохождения границы
от точки	до точки	
1	2	
2073	2074	-
2074	2075	-
2075	2076	-
2076	2077	-
2077	2054	-
2078	2079	-
2079	2080	-
2080	2081	-
2081	2082	-
2082	2083	-
2083	2084	-
2084	2085	-
2085	2086	-
2086	2087	-
2087	2078	-

--