



ЛЕНИНГРАДСКИЙ ОБЛАСТНОЙ КОМИТЕТ ПО УПРАВЛЕНИЮ
ГОСУДАРСТВЕННЫМ ИМУЩЕСТВОМ
(ЛЕНОБЛКОМИМУЩЕСТВО)

РАСПОРЯЖЕНИЕ

12 ноября 2024 года

№ 1871

Санкт-Петербург

Об установлении публичного сервитута для использования земельных участков в целях эксплуатации объекта электросетевого хозяйства регионального значения «Вл 110кВ Колпинская-4»

На основании статьи 23, главы V.7 Земельного кодекса Российской Федерации, Схемы территориального планирования Ленинградской области в области электроэнергетики, утвержденной постановлением Правительства Ленинградской области от 17.06.2021 № 381, в соответствии с пунктом 2.41 Положения о Ленинградском областном комитете по управлению государственным имуществом, утвержденного постановлением Правительства Ленинградской области от 23.04.2010 № 102, и в связи с ходатайством публичного акционерного общества «Россети Ленэнерго» (ОГРН 1027809170300, ИНН 7803002209, адрес местонахождения: 197349, Российская Федерация, Санкт-Петербург, вн. тер. г. МО Озеро Долгое, ул. Гаккелевская, д. 21, лит. а, e-mail: office@lenenergo.ru) от 15.10.2024 № 4709923062:

1. Установить публичный сервитут в отношении земельных участков согласно приложению 1.

Цель установления публичного сервитута – эксплуатация объекта электросетевого хозяйства регионального значения «Вл 110кВ Колпинская-4».

2. Утвердить границы публичного сервитута согласно приложению 2.

3. Публичный сервитут устанавливается на срок 49 лет.

4. Публичному акционерному обществу «Россети Ленэнерго» в течение 30 рабочих дней с даты издания настоящего распоряжения и далее ежегодно представлять в Леноблкомимущество график проведения работ при осуществлении деятельности, для обеспечения которой устанавливается публичный сервитут.

5. В течение пяти рабочих дней со дня издания настоящего распоряжения отделу формирования и учета земельных ресурсов Леноблкомимущества:

5.1. обеспечить размещение распоряжения на официальном сайте комитета (<http://kugi.lenobl.ru>) в информационно-телекоммуникационной сети "Интернет";

5.2. направить копию распоряжения в Управление Федеральной службы государственной регистрации, кадастра и картографии по Ленинградской области;

5.3. обеспечить направление копии распоряжения владельцу публичного сервитута, а также сведения, предусмотренные подпунктом 5 пункта 7 статьи 39.43 Земельного кодекса Российской Федерации.

6. Публичное акционерное общество «Россети Ленэнерго» обязано привести земельные участки в состояние, пригодное для использования в соответствии с видом разрешенного использования, снести инженерное сооружение, размещенное на основании публичного сервитута, в сроки предусмотренные пунктом 8 статьи 39.50 Земельного кодекса Российской Федерации.

7. Публичный сервитут считается установленным со дня внесения сведений о нём в Единый государственный реестр недвижимости.

8. Контроль за исполнением распоряжения оставляю за собой.

Заместитель
председателя комитета



Г.В.Давыдова

Приложение 1
к распоряжению Леноблкомимущества
от 12.11.2024 № 1871

Перечень земельных участков, в отношении которых устанавливается публичный сервитут

№ п/п	Кадастровый номер земельного участка	Адрес земельного участка
1	47:24:0103001:127	Ленинградская область, Гатчинский район, г. Коммунар, ул. Павловская, д.9
2	47:24:0000000:2448	Ленинградская область, Гатчинский муниципальный район, Коммунарское городское поселение, город Коммунар, автодорога к очистным сооружениям
3	47:24:0103001:133	Ленинградская область, Гатчинский район, г. Коммунар, ул. Павловская, д.9
4	47:23:0320001:754	Ленинградская область, Гатчинский район, Сусанинское сельское поселение, СПК Кобраловский
5	47:23:0320001:758	Ленинградская область, Гатчинский муниципальный район, Сусанинское сельское поселение
6	47:23:0328004:86 (ЕЗП 47:23:0000000:184)	Ленинградская область, Гатчинский район, с.т. Магистраль, массив Антропшино
7	47:23:0328004:76	Ленинградская область, Гатчинский район, с.т. Магистраль, массив Антропшино, уч. 343
8	47:23:0328004:74	Ленинградская область, Гатчинский район, массив Антропшино, с.т. Магистраль, уч. 354
9	47:23:0328004:64	Ленинградская область, Гатчинский район, массив Антропшино, с.т. Магистраль, уч.321-342
10	47:23:0328004:92	Ленинградская область, Гатчинский район, с.т. Магистраль, массив Антропшино, уч.332
11	47:23:0328004:38	Ленинградская область, Гатчинский район, с.т. Магистраль, массив Антропшино, уч. 320
12	47:23:0320001:380	Ленинградская область, Гатчинский муниципальный район, вблизи д. Антропшино, массив Антропшино, уч.12
13	47:23:0320001:375	Ленинградская область, Гатчинский муниципальный район, Сусанинское сельское поселение, вблизи д. Антропшино, массив "Антропшино", участок № 7
14	47:23:0320001:378	Ленинградская область, Гатчинский муниципальный район, вблизи д. Антропшино, массив Антропшино, уч. 10
15	47:23:0320001:377	Ленинградская область, Гатчинский район, вблизи д. Антропшино, массив Антропшино, уч. 9
16	47:26:0108001:3882	Ленинградская область, Тосненский район, массив "Федоровское", ДНП "Пушкинское", ул. Музыкальная, д. 10
17	47:26:0108001:7260	Российская Федерация, Ленинградская область, Тосненский муниципальный район, Федоровское городское поселение, городской поселок Федоровское, ул. Музыкальная, участок 9
18	47:26:0108001:15272	Российская Федерация, Ленинградская область, Тосненский муниципальный район, тер. ДНП Пушкинское массив

		Федоровское
19	47:26:0108001:7898	Российская Федерация, Ленинградская область, Тосненский муниципальный район, Федоровское городское поселение, городской поселок Федоровское, ул. Музыкальная, участок 11
20	47:26:0108001:7261	Российская Федерация, Ленинградская область, Тосненский муниципальный район, Федоровское городское поселение, городской поселок Фёдоровское, ул. Музыкальная, участок 7.
21	47:26:0108001:7899	Российская Федерация, Ленинградская область, Тосненский муниципальный район, Федоровское городское поселение, городской поселок Федоровское, ул. Галерейная, участок 2
22	47:26:0108001:1209	Ленинградская область, Тосненский район, массив "Фёдоровское", ДНП "Пушкинское", ул.Галерейная, д.3
23	47:26:0108001:8576	Ленинградская область, Тосненский район, массив "Федоровское", ДНП "Пушкинское"
24	47:26:0108001:8577	Ленинградская область, Тосненский район, массив "Федоровское", ДНП "Пушкинское"
25	47:26:0108001:1210	Ленинградская область, Тосненский район, массив Фёдоровское, ДНП "Пушкинское", ул. Галерейная, д. 4
26	47:26:0108001:667	Ленинградская область, Тосненский район, основная часть, опора 33
27	47:26:0108001:1211	Ленинградская область, Тосненский район, массив "Фёдоровское", ДНП "Пушкинское", ул.Галерейная, д.5
28	47:26:0108001:3890	Ленинградская область, Тосненский район, массив "Федоровское", ДНП "Пушкинское", ул. Кружевная, д. 8а
29	47:26:0108001:1196	Ленинградская область, Тосненский район, массив "Фёдоровское", ДНП "Пушкинское", ул. Кружевная, д. 10
30	47:26:0108001:1198	Ленинградская область, Тосненский район, массив "Фёдоровское", ДНП "Пушкинское", ул.Кружевная, д.12
31	47:26:0108001:1092	Ленинградская область, Тосненский район, массив "Фёдоровское", ДНП "Пушкинское", ул.Парадная, д.57
32	47:26:0108001:1075	Ленинградская область, Тосненский район, массив "Фёдоровское", ДНП "Пушкинское", ул.Парадная, д.40
33	47:26:0108001:7900	Ленинградская область, Тосненский район, массив Федоровское, тер. ДНП Пушкинское
34	47:26:0108001:1200	Ленинградская область, Тосненский район, массив "Фёдоровское", ДНП "Пушкинское", ул.Кружевная, д.14
35	47:26:0108001:668	Ленинградская область, Тосненский район, основная часть, опора 34
36	47:26:0108001:1202	Ленинградская область, Тосненский район, массив "Фёдоровское", ДНП "Пушкинское", ул. Кружевная, д. 16
37	47:26:0108001:1203	Ленинградская область, Тосненский район, массив "Фёдоровское", ДНП "Пушкинское", ул.Кружевная, д.18
38	47:26:0108001:1204	Ленинградская область, Тосненский район, массив "Фёдоровское", ДНП "Пушкинское", ул.Кружевная, д.20
39	47:26:0108001:1205	Ленинградская область, Тосненский район, массив "Фёдоровское", ДНП "Пушкинское", ул.Кружевная, д.22
40	47:26:0108001:1206	Ленинградская область, Тосненский район, массив "Фёдоровское", ДНП "Пушкинское", ул.Кружевная, д.24
41	47:26:0108001:10982	Ленинградская область, Тосненский, Российская Федерация, Ленинградская область, Фёдоровское городское поселение
42	47:26:0108001:10983	Ленинградская область, Тосненский, Российская Федерация,

		Ленинградская область, Тосненский район, Фёдоровское городское поселение
43	47:26:0108001:10981	Ленинградская область, Тосненский, Российская Федерация, Ленинградская область, Тосненский район, Фёдоровское городское поселение
44	47:26:0000000:38684	Ленинградская область, Тосненский район, в границах Федоровского сельского поселения, автодорога "Павловск-Косые Мосты"
45	47:26:0108001:5792	Ленинградская область, Тосненский район, д. Федоровское
46	47:26:0108001:669	Ленинградская область, Тосненский район, основная часть, опора 35
47	47:26:0108001:670	Ленинградская область, Тосненский район, основная часть, опора 36
48	47:26:0108001:5786	Ленинградская область, Тосненский район, д. Федоровское
49	47:26:0108001:671	Ленинградская область, Тосненский район, основная часть, опора 37
50	47:26:0000000:40803	Российская Федерация, Ленинградская область, Тосненский муниципальный район, городское поселение Фёдоровское (кладбище) - дер. Глинка, ул. Мондоловская
51	47:26:0108001:6989	Ленинградская область, р-н. Тосненский
52	47:26:0108001:12018	Ленинградская область, Тосненский район, Федоровское сельское поселение
53	47:26:0108001:672	Ленинградская область, Тосненский район, основная часть, опора 38
54	47:26:0108001:673	Ленинградская область, Тосненский район, основная часть, опора 39
55	47:26:0108001:674	Ленинградская область, Тосненский район, основная часть, опора 40/38
56	47:26:0108001:652	Ленинградская область, Тосненский район, основная часть, опора 39/41
57	47:26:0108001:6991	Ленинградская область, р-н. Тосненский
58	47:26:0108001:653	Ленинградская область, Тосненский район, основная часть, опора 40
59	47:26:0108001:654	Ленинградская область, Тосненский район, основная часть, опора 42
60	47:26:0108001:655	Ленинградская область, Тосненский район, основная часть, опора 41
61	47:26:0108001:656	Ленинградская область, Тосненский район, основная часть, опора 43
62	47:26:0108001:657	Ленинградская область, Тосненский район, основная часть, опора 42/44
63	47:26:0108001:658	Ленинградская область, Тосненский район, основная часть, опора 43/45
64	47:26:0108001:659	Ленинградская область, Тосненский район, основная часть, опора 44/46
65	47:26:0108001:10653	Ленинградская область, Тосненский район, массив "Фёдоровское"
66	47:26:0108001:660	Ленинградская область, Тосненский район, основная часть, опора 45/47
67	47:26:0108001:661	Ленинградская область, Тосненский район, основная часть, опора 46/48

68	47:26:0102001:2767	Ленинградская область, Тосненский район, дер. Федоровское, ул. Шоссейная, уч.1
69	47:26:0108001:663	Ленинградская область, Тосненский район, основная часть, опора 47/49
70	47:26:0108001:664	Ленинградская область, Тосненский район, основная часть, опора 48/50
71	47:26:0108001:665	Ленинградская область, Тосненский район, основная часть, опора 49/51
72	47:26:0000000:38547	Ленинградская область, Тосненский район, в границах Федоровского сельского поселения, автодорога "Подъезд к дер. Федоровское от автодороги Москва-Санкт-Петербург"
73	47:26:0108001:154	Российская Федерация, Ленинградская область, Тосненский муниципальный район, Фёдоровское городское поселение, городской поселок Фёдоровское, ул. Шоссейная, земельный участок 2Б
74	47:26:0108001:662	Ленинградская область, Тосненский район, основная часть, опора 50/52
75	47:26:0102002:1125	Российская Федерация, Ленинградская область, Тосненский муниципальный район, Фёдоровское городское поселение, городской поселок Фёдоровское, улица Шоссейная, земельный участок 2Ш
76	47:26:0108001:666	Ленинградская область, Тосненский район, основная часть, опора 51/53

ГРАФИЧЕСКОЕ ОПИСАНИЕ

местоположения границ населенных пунктов, территориальных зон, особо охраняемых
природных территорий, зон с особыми условиями использования территории

Публичный сервитут под объект электросетевого хозяйства "Вл 110кВ Колпинская-4"

(наименование объекта, местоположение границ которого описано (далее - объект))

Раздел 1

Сведения об объекте		
N п/п	Характеристики объекта	Описание характеристик
1	2	3
1	Местоположение объекта	Ленинградская область, Гатчинский м.р-н, Коммунар г, Ленинградская область, Гатчинский м.р-н, Сусанинское с.п., Ленинградская область, Госненский м.р-н, Фёдоровское г.п., Фёдоровское гп
2	Площадь объекта ± величина погрешности определения площади ($P \pm \Delta P$), м ²	336460 ± 203
3	Иные характеристики объекта	1. Иные идентифицирующие сведения: Публичный сервитут под объект электросетевого хозяйства. Цель установления: в соответствии с п. 1 ст. 39.37 Земельного Кодекса Российской Федерации публичный сервитут устанавливается для эксплуатации существующего объекта электросетевого хозяйства "Вл 110кВ Колпинская-4" являющегося объектом регионального значения, необходимым для организации электроснабжения населения и подключения (технологического присоединения) к сетям инженерно-технического обеспечения. Срок публичного сервитута: 49 лет. Наименование объекта публичного сервитута: Вл 110кВ Колпинская-4 Кадастровый район: 47:00 Обладатель публичного сервитута, почтовый адрес и адрес электронной почты для связи с ним: Публичное акционерное общество «Россети Ленэнерго» (ОГРН 1027809170300, ИНН 7803002209, адрес местонахождения: 197227, Российская Федерация, Санкт-Петербург, вн.тер. г. МО Озеро Долгое, ул. Гаккелевская, д. 21, лит. А, e-mail: office@lenenergo.ru).

Раздел 2

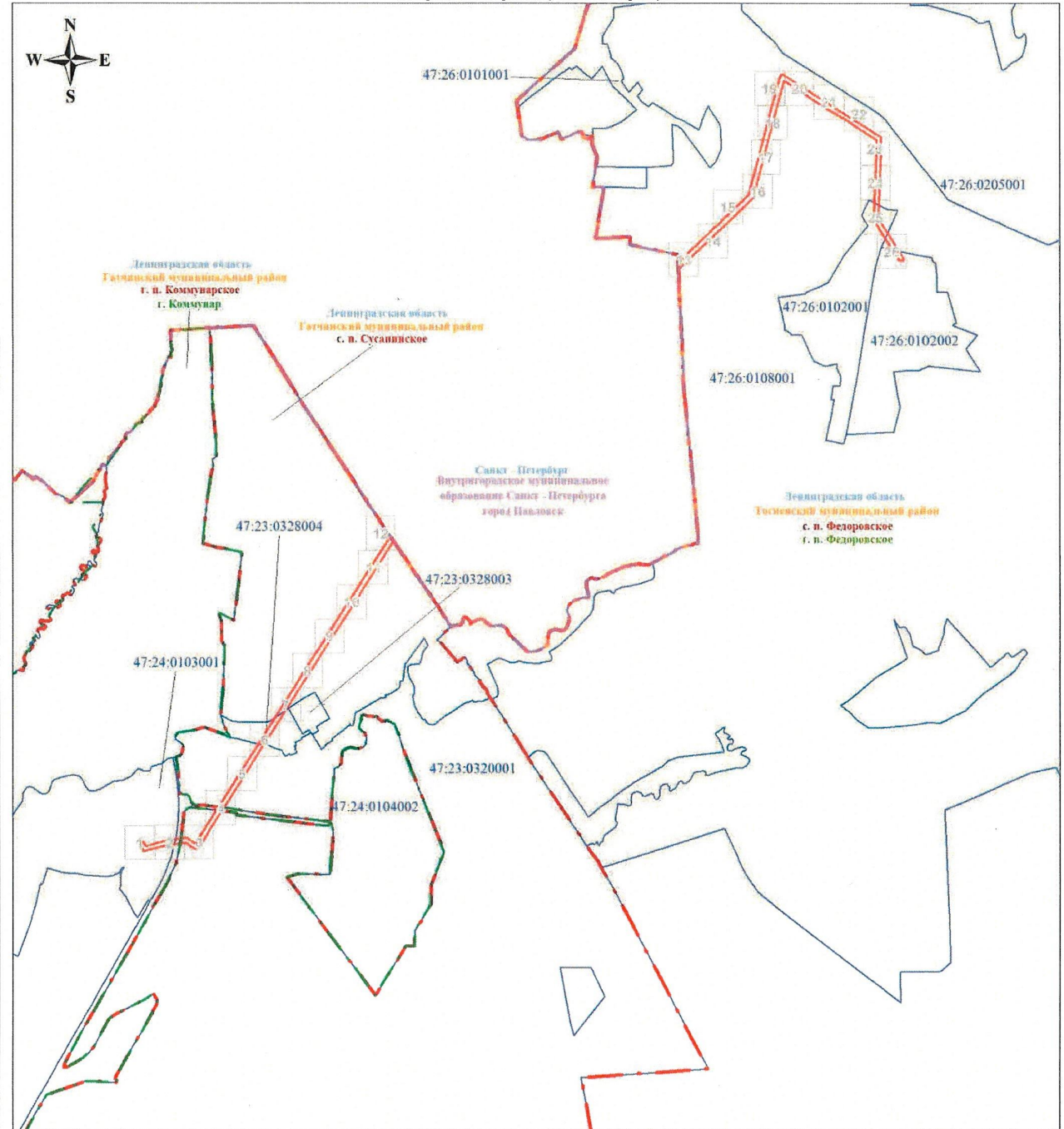
Сведения о местоположении границ объекта					
1. Система координат МСК-47, зона 2					
2. Сведения о характерных точках границ объекта					
Обозначение характерных точек границ	Координаты, м		Метод определения координат характерной точки	Средняя квадратическая погрешность положения характерной точки (Mt), м	Описание обозначения точки на местности (при наличии)
	X	Y			
1	2	3	4	5	6
1	401170.26	2220190.77	Аналитический метод	0.1	-
2	401116.00	2220226.68	Аналитический метод	0.1	-
3	401110.41	2220230.72	Аналитический метод	0.1	-
4	401107.86	2220235.15	Аналитический метод	0.1	-

Сведения о местоположении границ объекта					
1. Система координат МСК-47, зона 2					
2. Сведения о характерных точках границ объекта					
Обозначение характерных точек границ	Координаты, м		Метод определения координат характерной точки	Средняя квадратическая погрешность положения характерной точки (Mt), м	Описание обозначения точки на местности (при наличии)
	X	Y			
5	401106.57	2220239.88	Аналитический метод	0.1	-
6	401107.10	2220247.42	Аналитический метод	0.1	-
7	401157.57	2220433.16	Аналитический метод	0.1	-
8	401181.50	2220598.56	Аналитический метод	0.1	-
9	401128.36	2220677.50	Аналитический метод	0.1	-
10	401125.74	2220683.67	Аналитический метод	0.1	-
11	401125.32	2220691.87	Аналитический метод	0.1	-
12	401127.98	2220698.92	Аналитический метод	0.1	-
13	401133.09	2220704.31	Аналитический метод	0.1	-
14	401244.14	2220781.41	Аналитический метод	0.1	-
15	401364.50	2220858.80	Аналитический метод	0.1	-
16	401580.11	2220995.42	Аналитический метод	0.1	-
17	401803.95	2221137.43	Аналитический метод	0.1	-
18	402055.76	2221293.66	Аналитический метод	0.1	-
19	402138.73	2221350.13	Аналитический метод	0.1	-
20	402261.63	2221428.21	Аналитический метод	0.1	-
21	402476.88	2221564.48	Аналитический метод	0.1	-
22	402692.68	2221701.64	Аналитический метод	0.1	-
23	402912.89	2221841.32	Аналитический метод	0.1	-
24	403133.42	2221981.41	Аналитический метод	0.1	-
25	403349.36	2222118.41	Аналитический метод	0.1	-
26	403561.13	2222252.79	Аналитический метод	0.1	-
27	403772.80	2222387.11	Аналитический метод	0.1	-
28	403810.87	2222411.35	Аналитический метод	0.1	-
29	403851.77	2222384.09	Аналитический метод	0.1	-
30	403796.85	2222349.19	Аналитический метод	0.1	-
31	403585.17	2222214.89	Аналитический метод	0.1	-
32	403373.41	2222080.54	Аналитический метод	0.1	-
33	403157.49	2221943.49	Аналитический метод	0.1	-
34	402936.87	2221803.67	Аналитический метод	0.1	-
35	402716.69	2221663.81	Аналитический метод	0.1	-
36	402500.83	2221526.85	Аналитический метод	0.1	-
37	402285.62	2221390.44	Аналитический метод	0.1	-
38	402162.71	2221312.30	Аналитический метод	0.1	-
39	402077.43	2221259.96	Аналитический метод	0.1	-
40	401828.02	2221099.85	Аналитический метод	0.1	-
41	401604.09	2220957.69	Аналитический метод	0.1	-
42	401388.59	2220820.93	Аналитический метод	0.1	-
43	401268.77	2220744.74	Аналитический метод	0.1	-
44	401173.02	2220682.64	Аналитический метод	0.1	-
45	401223.56	2220607.83	Аналитический метод	0.1	-
46	401196.79	2220425.02	Аналитический метод	0.1	-
47	401150.86	2220252.86	Аналитический метод	0.1	-
48	401187.51	2220231.82	Аналитический метод	0.1	-
1	401170.26	2220190.77	Аналитический метод	0.1	-
					-
49	406239.01	2224878.33	Аналитический метод	0.1	-

Сведения о местоположении границ объекта					
1. Система координат МСК-47, зона 2					
2. Сведения о характерных точках границ объекта					
Обозначение характерных точек границ	Координаты, м		Метод определения координат характерной точки	Средняя квадратическая погрешность положения характерной точки (Mt), м	Описание обозначения точки на местности (при наличии)
	X	Y			
50	406372.71	2225018.99	Аналитический метод	0.1	-
51	406547.29	2225202.64	Аналитический метод	0.1	-
52	406734.58	2225398.58	Аналитический метод	0.1	-
53	406823.71	2225493.18	Аналитический метод	0.1	-
54	407057.73	2225555.53	Аналитический метод	0.1	-
55	407303.94	2225621.06	Аналитический метод	0.1	-
56	407565.14	2225690.74	Аналитический метод	0.1	-
57	407802.52	2225753.92	Аналитический метод	0.1	-
58	407861.22	2225772.67	Аналитический метод	0.1	-
59	407869.22	2225776.57	Аналитический метод	0.1	-
60	407873.39	2225780.34	Аналитический метод	0.1	-
61	407876.50	2225786.43	Аналитический метод	0.1	-
62	407877.49	2225794.76	Аналитический метод	0.1	-
63	407874.51	2225802.23	Аналитический метод	0.1	-
64	407779.45	2225953.00	Аналитический метод	0.1	-
65	407679.82	2226108.89	Аналитический метод	0.1	-
66	407595.33	2226239.55	Аналитический метод	0.1	-
67	407519.85	2226361.24	Аналитический метод	0.1	-
68	407429.58	2226503.08	Аналитический метод	0.1	-
69	407332.37	2226654.74	Аналитический метод	0.1	-
70	407139.63	2226646.96	Аналитический метод	0.1	-
71	406929.65	2226638.92	Аналитический метод	0.1	-
72	406720.07	2226630.82	Аналитический метод	0.1	-
73	406624.79	2226626.32	Аналитический метод	0.1	-
74	406513.81	2226697.02	Аналитический метод	0.1	-
75	406398.73	2226769.19	Аналитический метод	0.1	-
76	406274.13	2226846.34	Аналитический метод	0.1	-
77	406255.32	2226842.91	Аналитический метод	0.1	-
78	406258.61	2226804.84	Аналитический метод	0.1	-
79	406267.12	2226804.56	Аналитический метод	0.1	-
80	406377.63	2226735.36	Аналитический метод	0.1	-
81	406492.60	2226663.29	Аналитический метод	0.1	-
82	406613.92	2226585.80	Аналитический метод	0.1	-
83	406721.84	2226591.30	Аналитический метод	0.1	-
84	406931.20	2226599.01	Аналитический метод	0.1	-
85	407141.18	2226607.12	Аналитический метод	0.1	-
86	407311.13	2226613.64	Аналитический метод	0.1	-
87	407396.06	2226481.63	Аналитический метод	0.1	-
88	407485.95	2226340.54	Аналитический метод	0.1	-
89	407556.13	2226216.33	Аналитический метод	0.1	-
90	407641.15	2226083.97	Аналитический метод	0.1	-
91	407746.25	2225931.55	Аналитический метод	0.1	-
92	407825.95	2225805.25	Аналитический метод	0.1	-
93	407790.94	2225797.40	Аналитический метод	0.1	-
94	407553.55	2225734.15	Аналитический метод	0.1	-
95	407292.37	2225664.35	Аналитический метод	0.1	-
96	407046.25	2225598.87	Аналитический метод	0.1	-





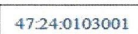


План границ объекта

Обзорная схема границ публичного сервитута



Масштаб 1:35000

Используемые условные знаки и обозначения:


	Граница публичного сервитута		Граница муниципального района
	Граница кадастрового квартала		Граница сельского поселения
	Номер кадастрового квартала		Граница внутригородского муниципального образования Санкт-Петербурга
			Граница населенного пункта

Подпись



Григорьев И. В.

Дата 03 октября 2024 г.



Масштаб 1:1000

Используемые условные знаки и обозначения:

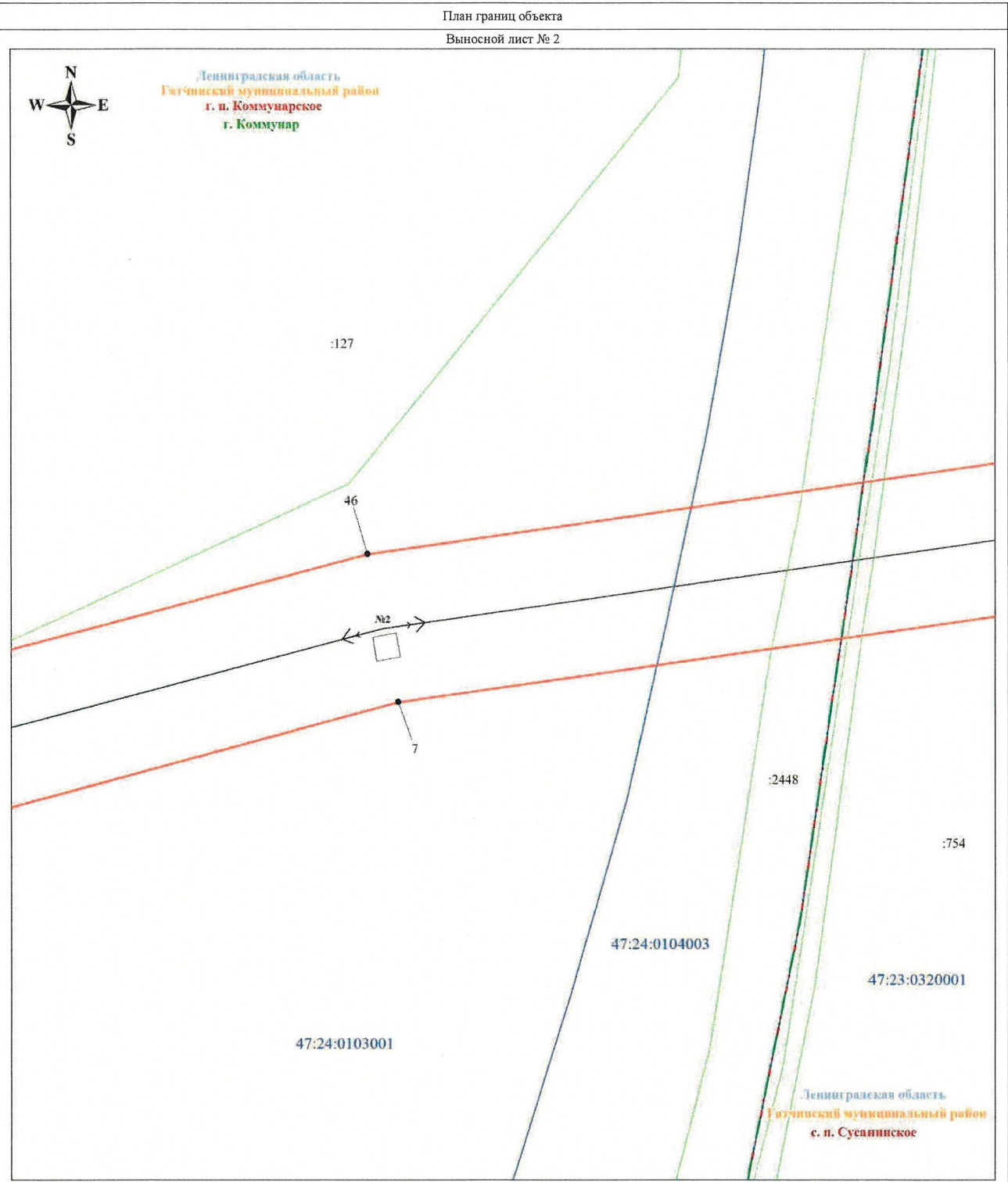
	Обозначение характерной точки границы публичного сервитута		Номер земельного участка, учтенного в ЕГРН		Вл 110кВ Колпинская-4
	Граница публичного сервитута		Граница кадастрового квартала		Граница подстанции
	Граница земельного участка, учтенного в ЕГРН		Номер кадастрового квартала		

Подпись



Гришанина И. В.

Дата 03 октября 2024 г.



Масштаб 1:1000

Используемые условные знаки и обозначения:

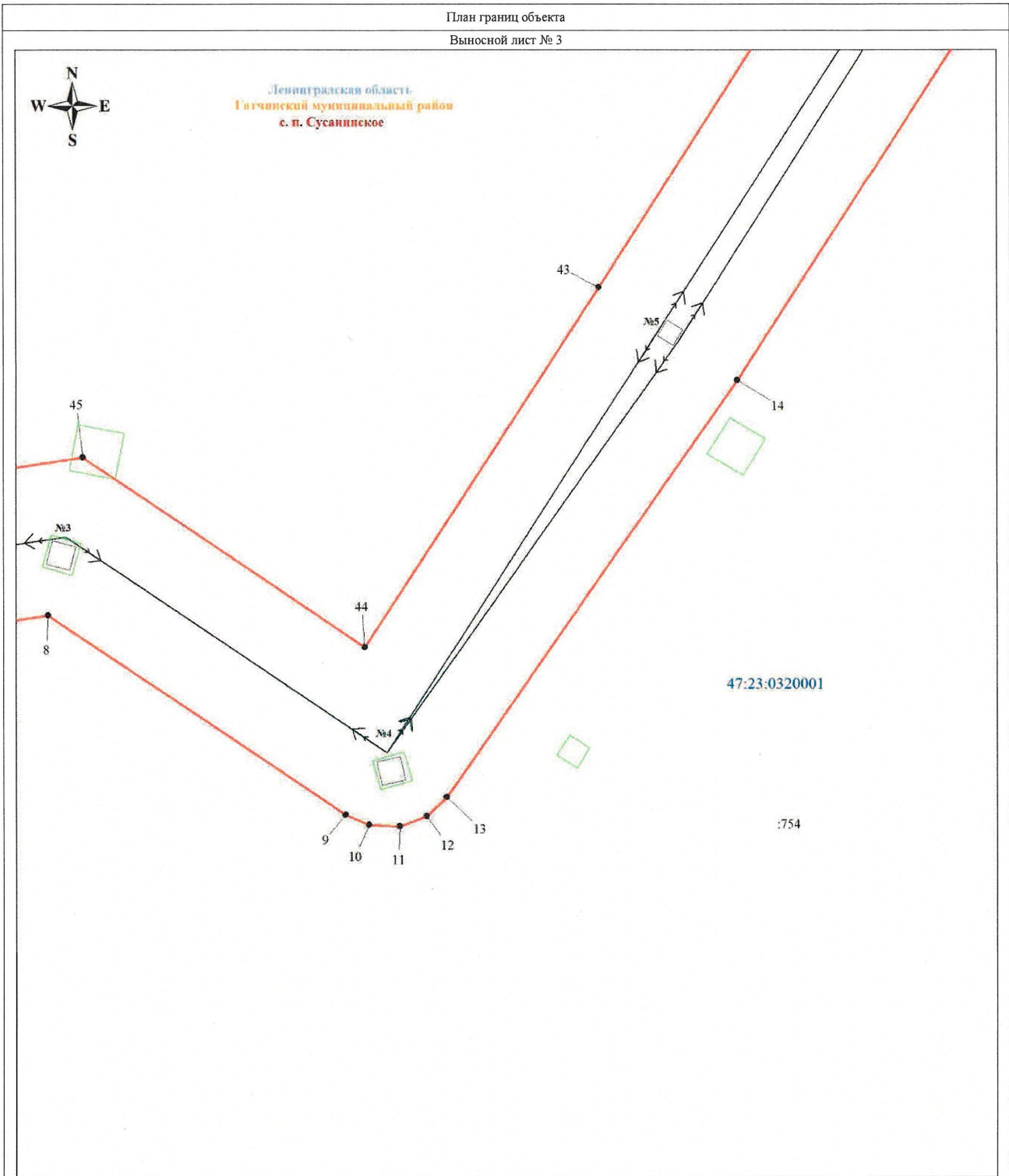
	Обозначение характерной точки границы публичного сервитута		Номер земельного участка, учтенного в ЕГРН		Вл 110кВ Колпшская-4
	Граница публичного сервитута		Граница кадастрового квартала		Граница сельского поселения
	Граница земельного участка, учтенного в ЕГРН		Номер кадастрового квартала		Граница населенного пункта

Подпись










Григорьева И. В.

Дата 03 октября 2024 г.



Масштаб 1:1000

Используемые условные знаки и обозначения:

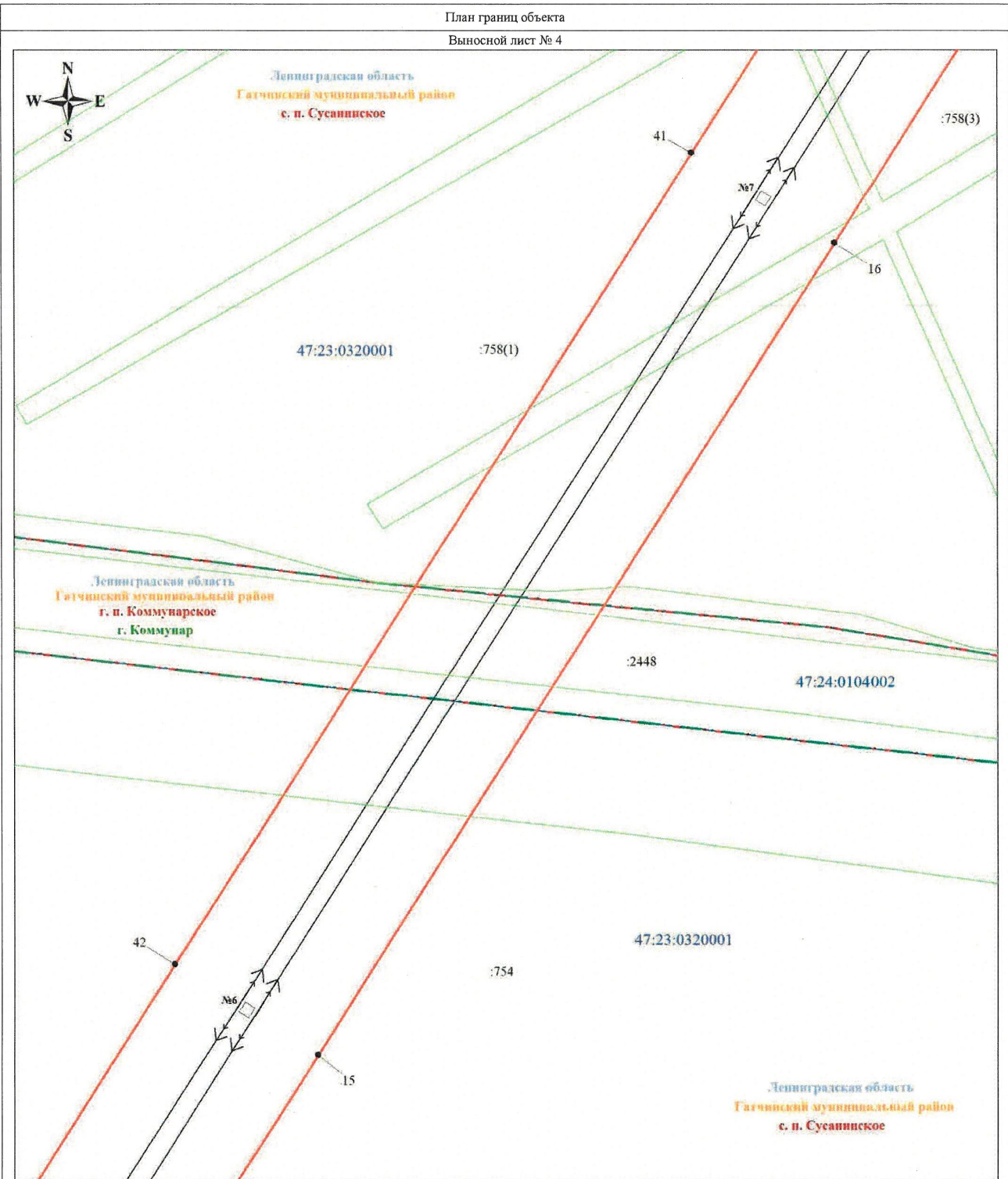
	Обозначение характерной точки границы публичного сервитута		Номер земельного участка, учтенного в ЕГРН		Вл 110кВ Колпинская-4
	Граница публичного сервитута		Граница кадастрового квартала		
	Граница земельного участка, учтенного в ЕГРН		Номер кадастрового квартала		

Подпись



Гришанина И. В.

Дата 03 октября 2024 г.



Масштаб 1:1000

Используемые условные знаки и обозначения:

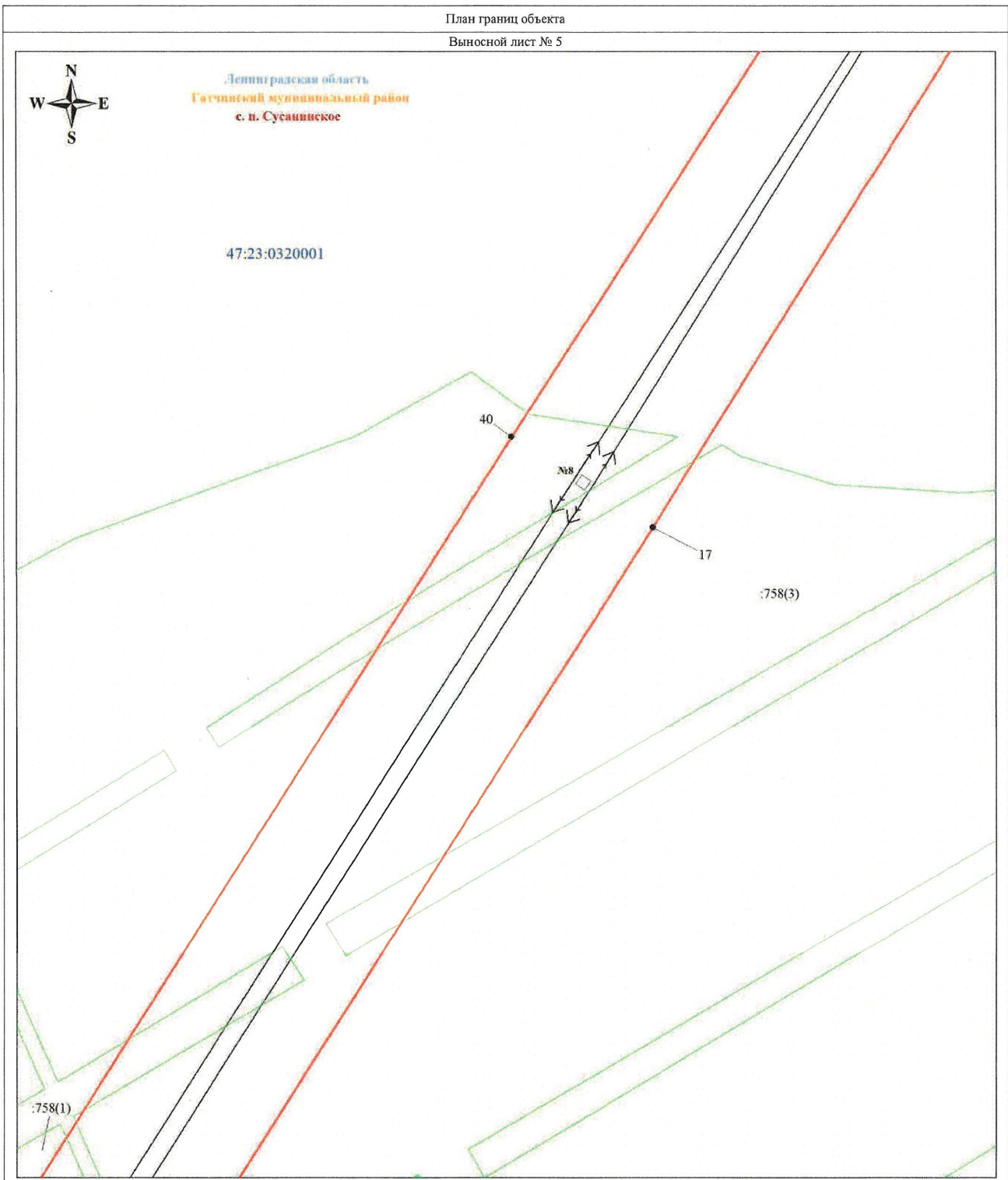
	Обозначение характерной точки границы публичного сервитута		Номер земельного участка, учтенного в ЕГРН		Вл 110кВ Копицкая-4
	Граница публичного сервитута		Граница кадастрового квартала		Граница сельского поселения
	Граница земельного участка, учтенного в ЕГРН		Номер кадастрового квартала		Граница населенного пункта

Подпись










Гришечкина И. В.

Дата 03 октября 2024 г.



Масштаб 1:1000

Используемые условные знаки и обозначения:

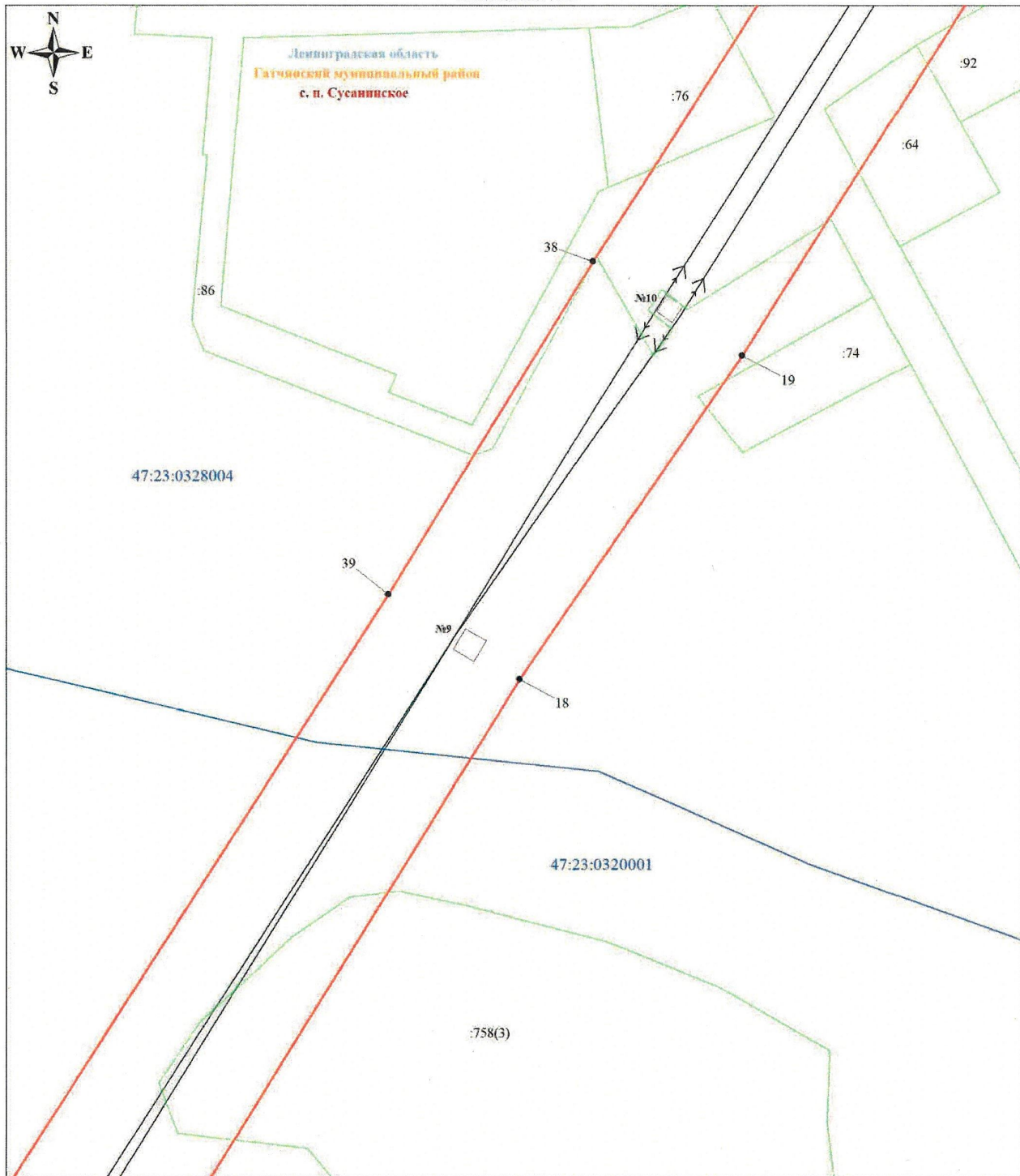
	Обозначение характерной точки границы публичного сервитута		:127	Номер земельного участка, учтенного в ЕГРН		Вл 110кВ Колпинская-4
	Граница публичного сервитута			Граница кадастрового квартала		
	Граница земельного участка, учтенного в ЕГРН		47:24:0103001	Номер кадастрового квартала		

Подпись



Гришанина И. В.

Дата 03 октября 2024 г.



Масштаб 1:1000


Используемые условные знаки и обозначения:

- | | | | | | |
|--|--|--|--|--|-----------------------|
| | Обозначение характерной точки границы публичного сервитута | | Номер земельного участка, учтенного в ЕГРН | | Вл 110кВ Колпинская-4 |
| | Граница публичного сервитута | | Граница кадастрового квартала | | |
| | Граница земельного участка, учтенного в ЕГРН | | Номер кадастрового квартала | | |

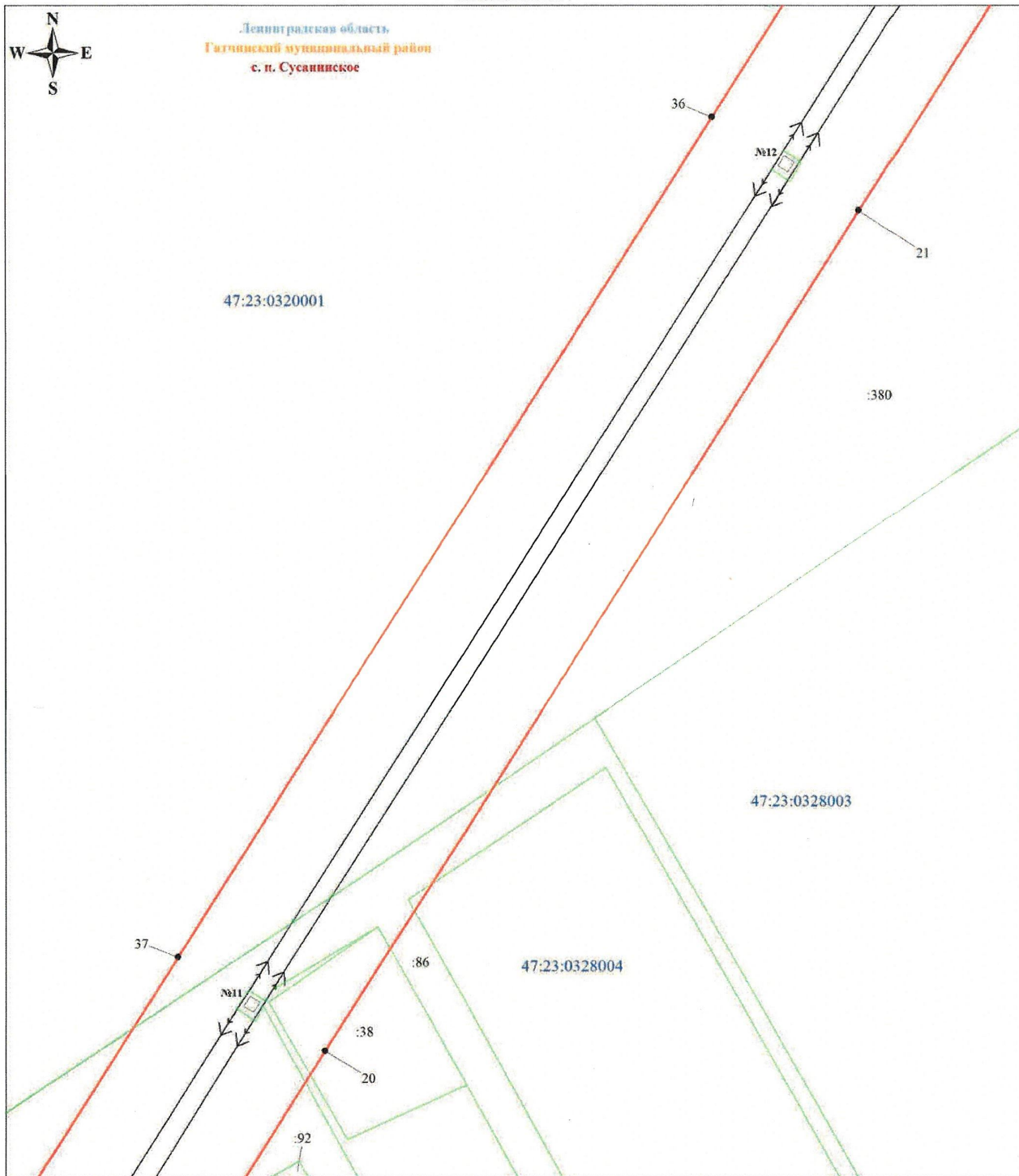
Подпись  Грицанкина И. В.

Дата 03 октября 2024 г.












Ленинградская область
Гатчинский муниципальный район
с.п. Суэтинское



Масштаб 1:1000

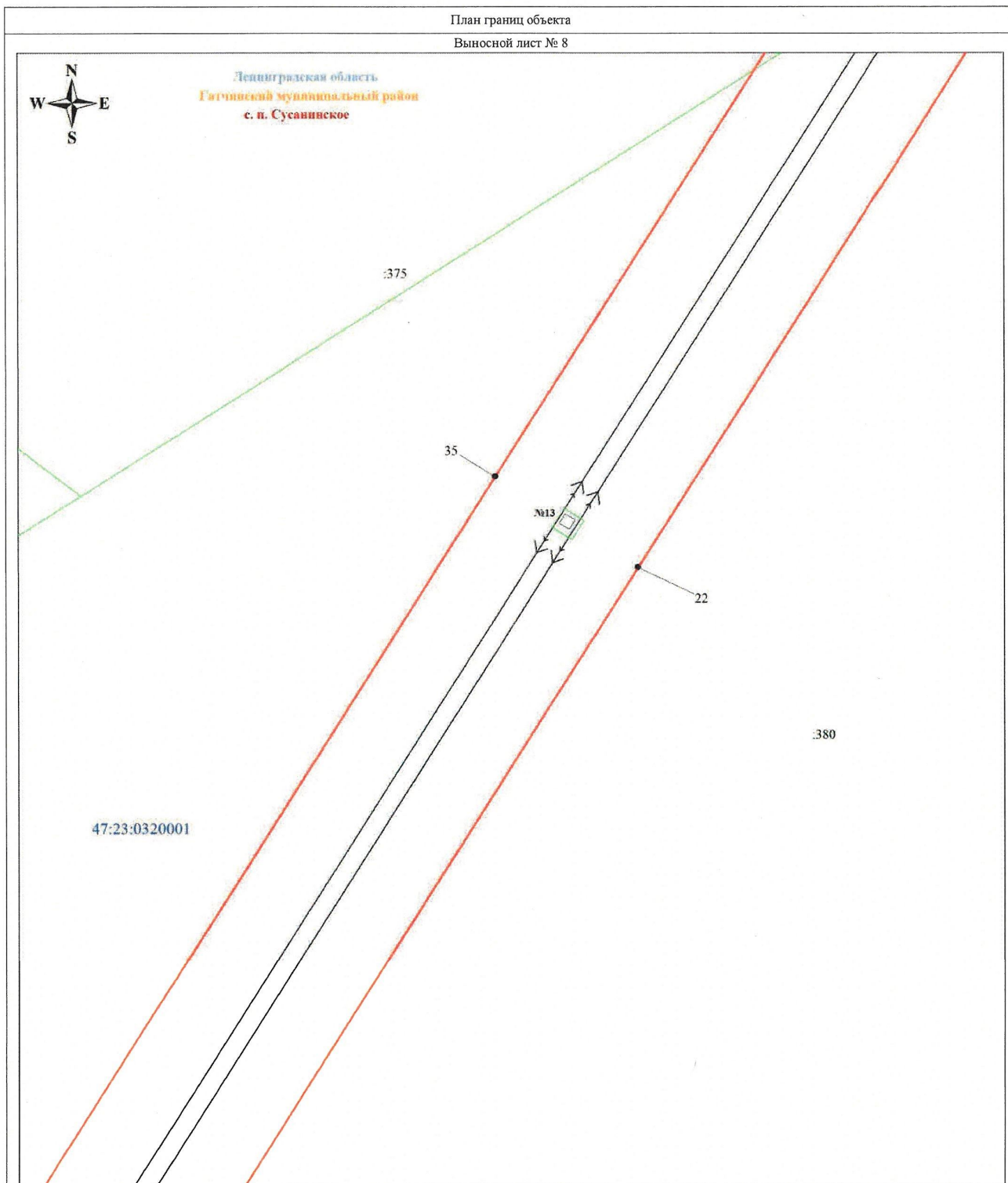
Используемые условные знаки и обозначения:

	Обозначение характерной точки границы публичного сервитута		№127	Номер земельного участка, учтенного в ЕГРН		Вл 110кВ Кошницкая-4
	Граница публичного сервитута			Граница кадастрового квартала		
	Граница земельного участка, учтенного в ЕГРН		47:24:0103001	Номер кадастрового квартала		

Подпись  Гривыкина И. В.








Дата 03 октября 2024 г.





Масштаб 1:1000

Используемые условные знаки и обозначения:

	Обозначение характерной точки границы публичного сервитута		Номер земельного участка, учтенного в ЕГРН		Вл 110кВ Колпская-4
	Граница публичного сервитута		Граница кадастрового квартала		
	Граница земельного участка, учтенного в ЕГРН		Номер кадастрового квартала		

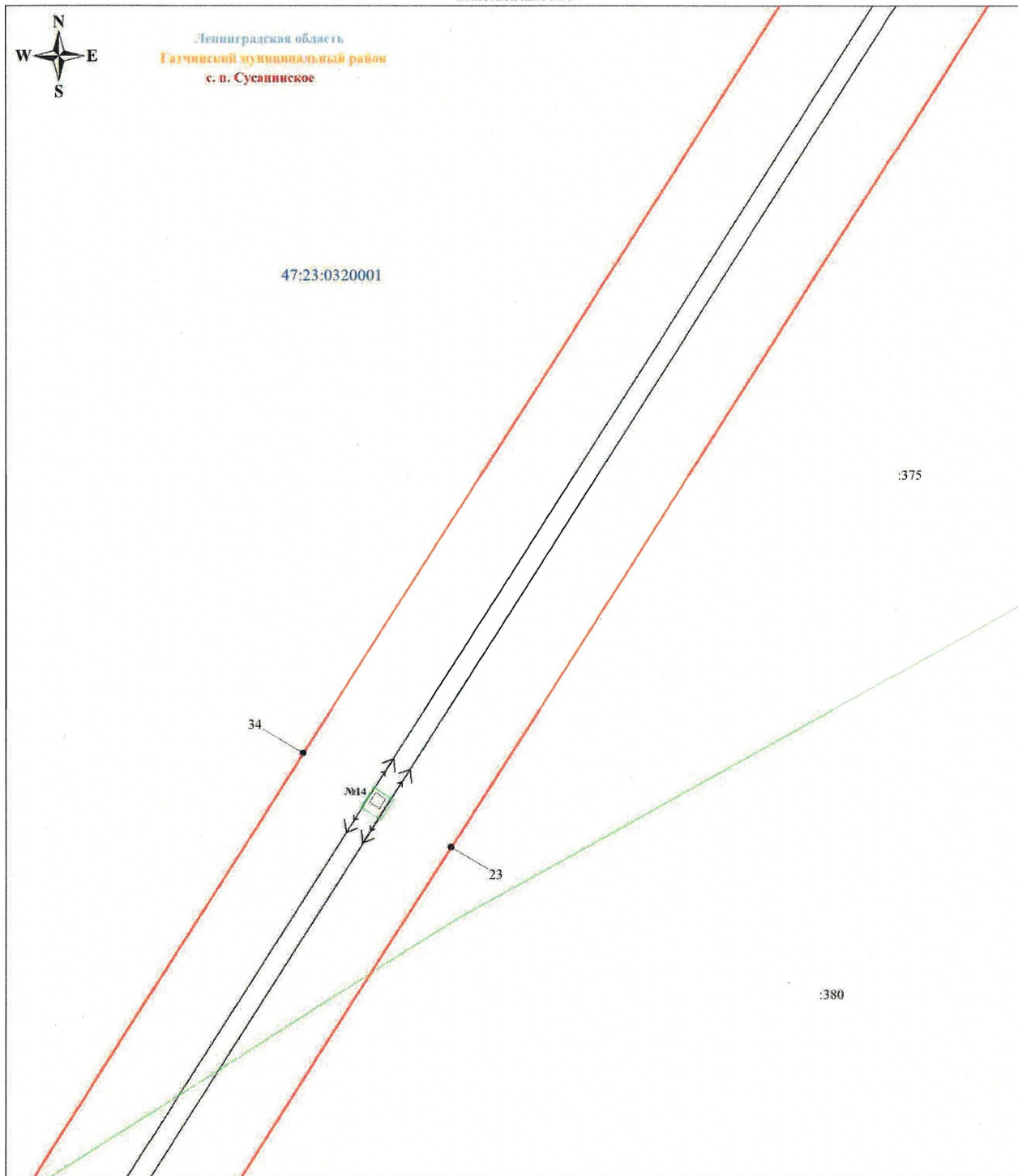
Подпись  Гришанина И. В.

Дата 03 октября 2024 г.












Ленинградская область
Гатчинский муниципальный район
с. п. Сусанинское



Масштаб 1:1000

Используемые условные знаки и обозначения:

	Обозначение характерной точки границы публичного сервитута		Номер земельного участка, учтенного в ЕГРН		Вл 110кВ Кошлянская-4
	Граница публичного сервитута		Граница кадастрового квартала		
	Граница земельного участка, учтенного в ЕГРН		Номер кадастрового квартала		

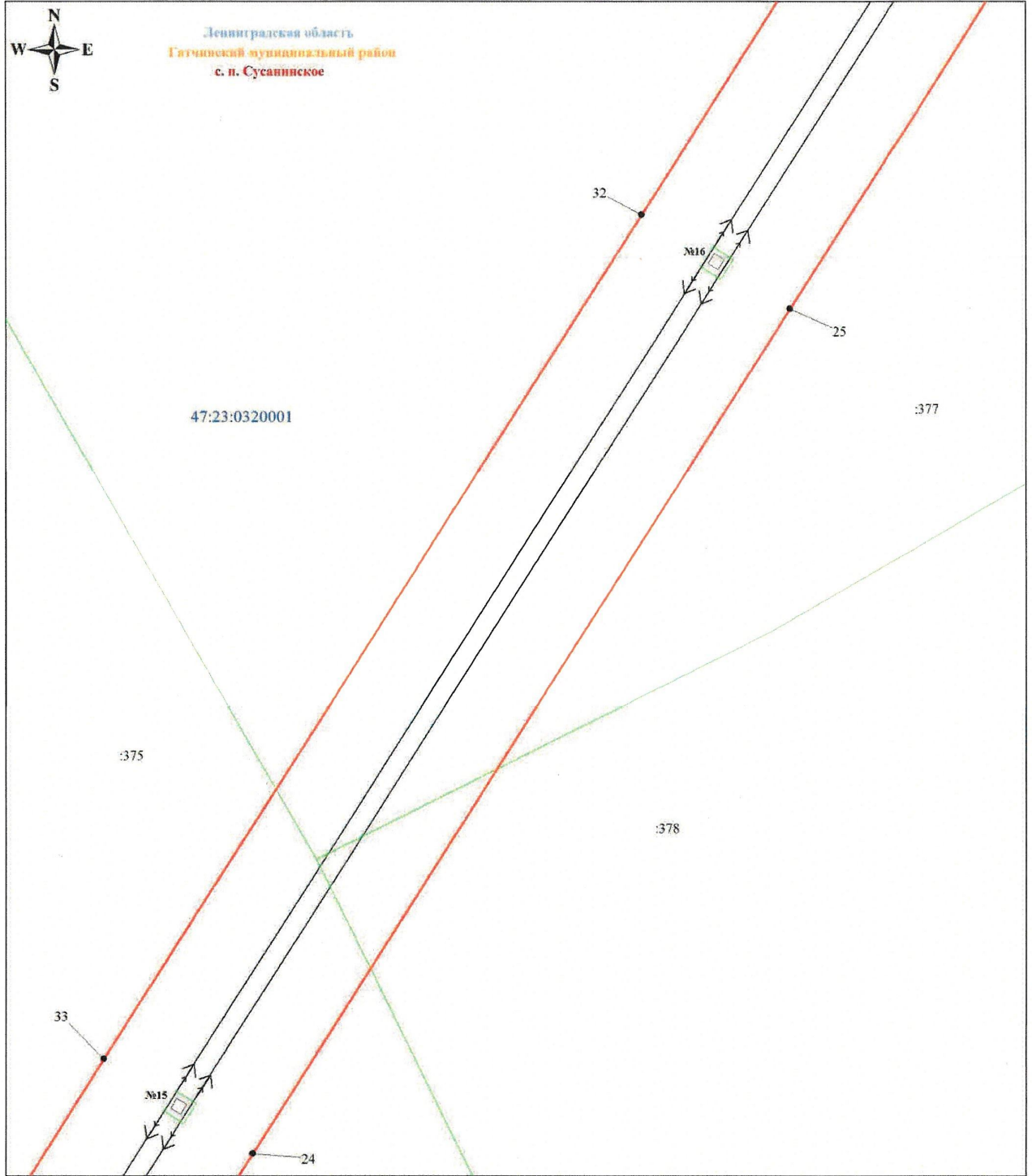
Подпись  Григорьев И. В.

Дата 03 октября 2024 г.












Ленинградская область
Гатчинский муниципальный район
с. п. Сусанинское



Масштаб 1:1000

Используемые условные знаки и обозначения:

	Обозначение характерной точки границы публичного сервитута		:127	Номер земельного участка, учтенного в ЕГРН		Вл 110кВ Колпнянская-4
	Граница публичного сервитута			Граница кадастрового квартала		
	Граница земельного участка, учтенного в ЕГРН		47:24:0103001	Номер кадастрового квартала		

Подпись

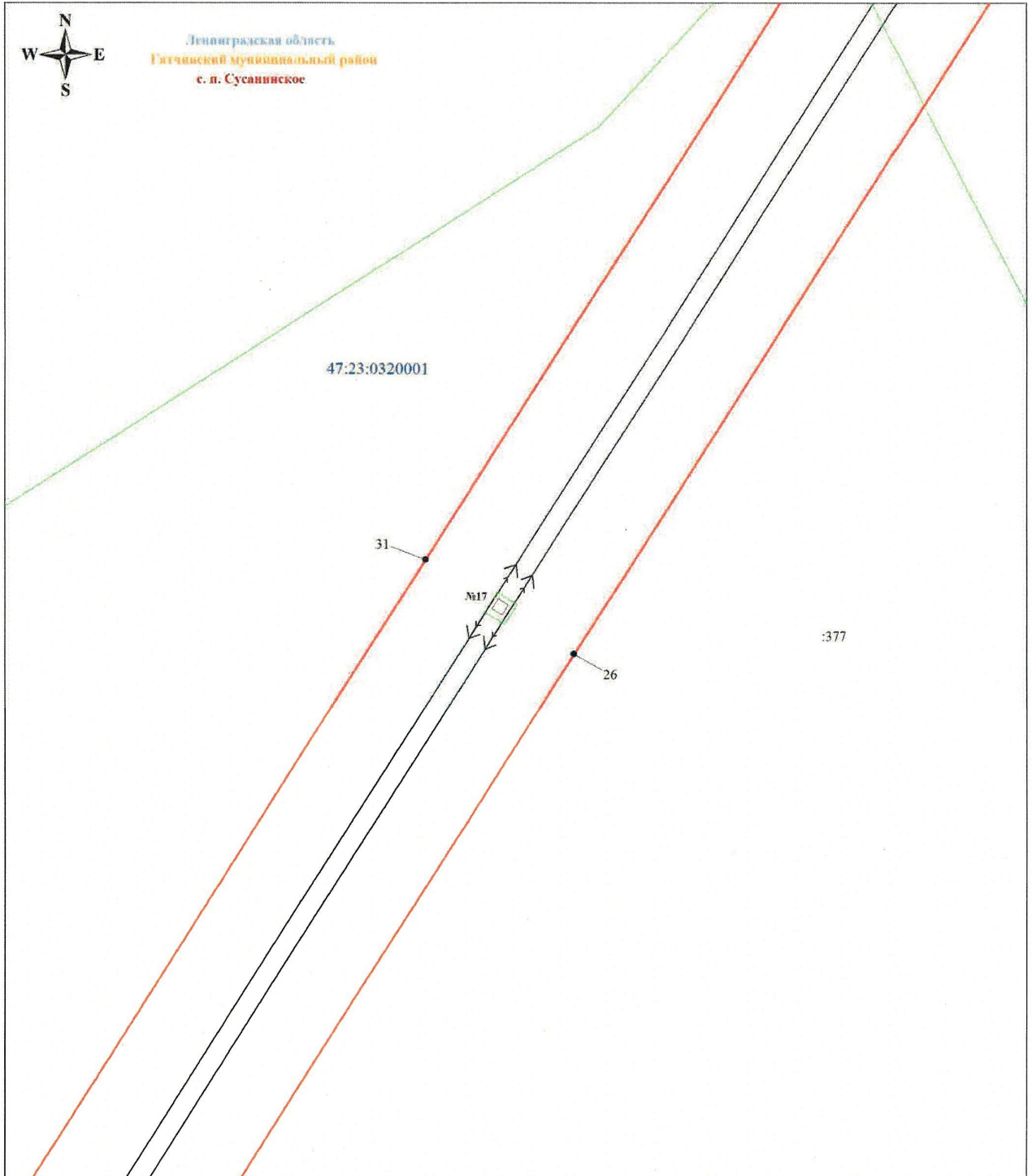


Григорьев И. В.

Дата 03 октября 2024 г.










Ленинградская область
Гатчинский муниципальный район
с. п. Сусанинское



Масштаб 1:1000

Используемые условные знаки и обозначения:

	Обозначение характерной точки границы публичного сервитута		№127	Номер земельного участка, учтенного в ЕГРН		Вл 110кВ Колпшская-4
	Граница публичного сервитута			Граница кадастрового квартала		
	Граница земельного участка, учтенного в ЕГРН		47:24:0103001	Номер кадастрового квартала		

Подпись



Гридина И. В.

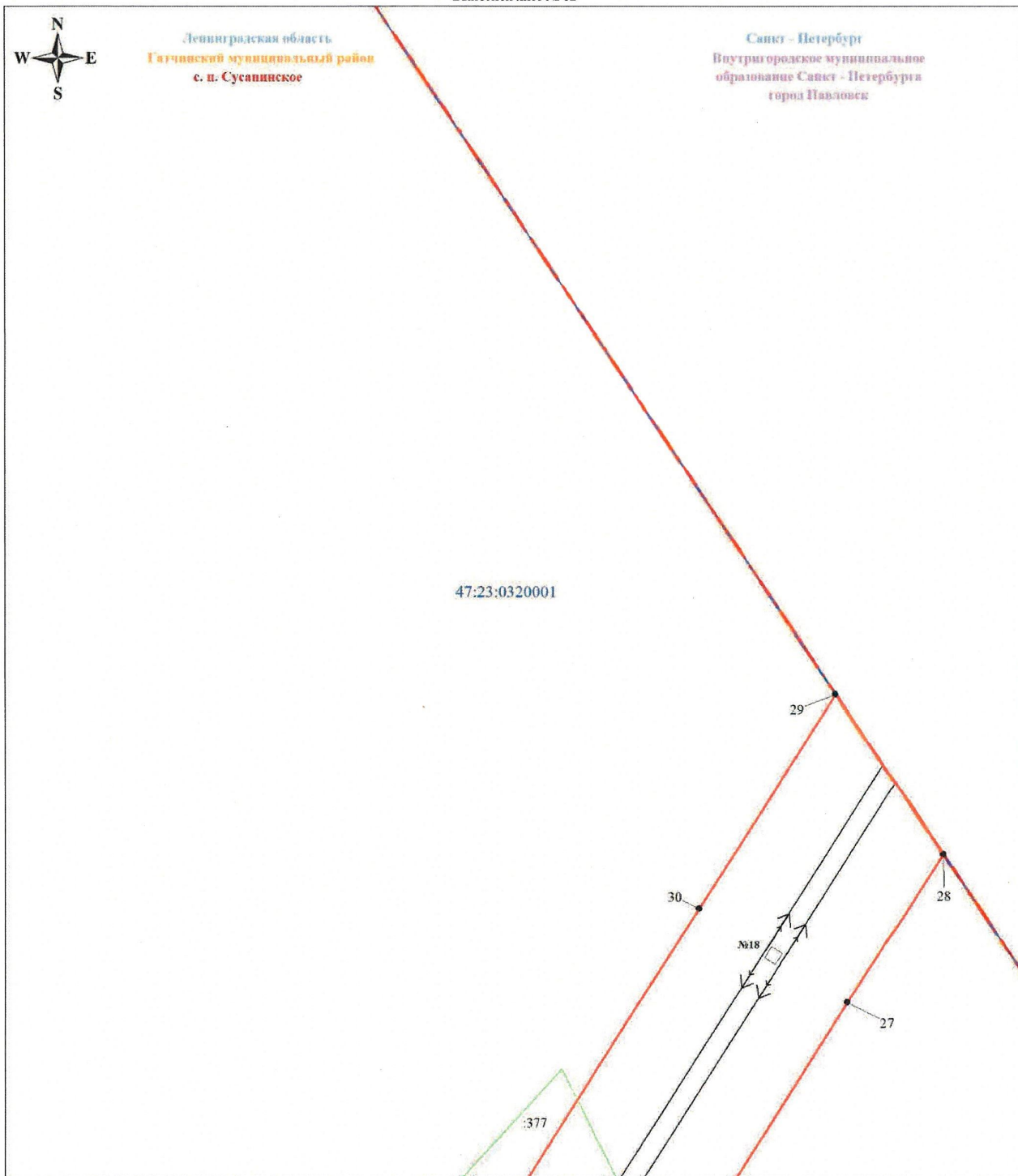
Дата 03 октября 2024 г.



Ленинградская область
Гатчинский муниципальный район
с. п. Сусанинское

Санкт - Петербург
Внутригородское муниципальное
образование Санкт - Петербурга
города Павловск

47:23:0320001



Масштаб 1:1000

Используемые условные знаки и обозначения:

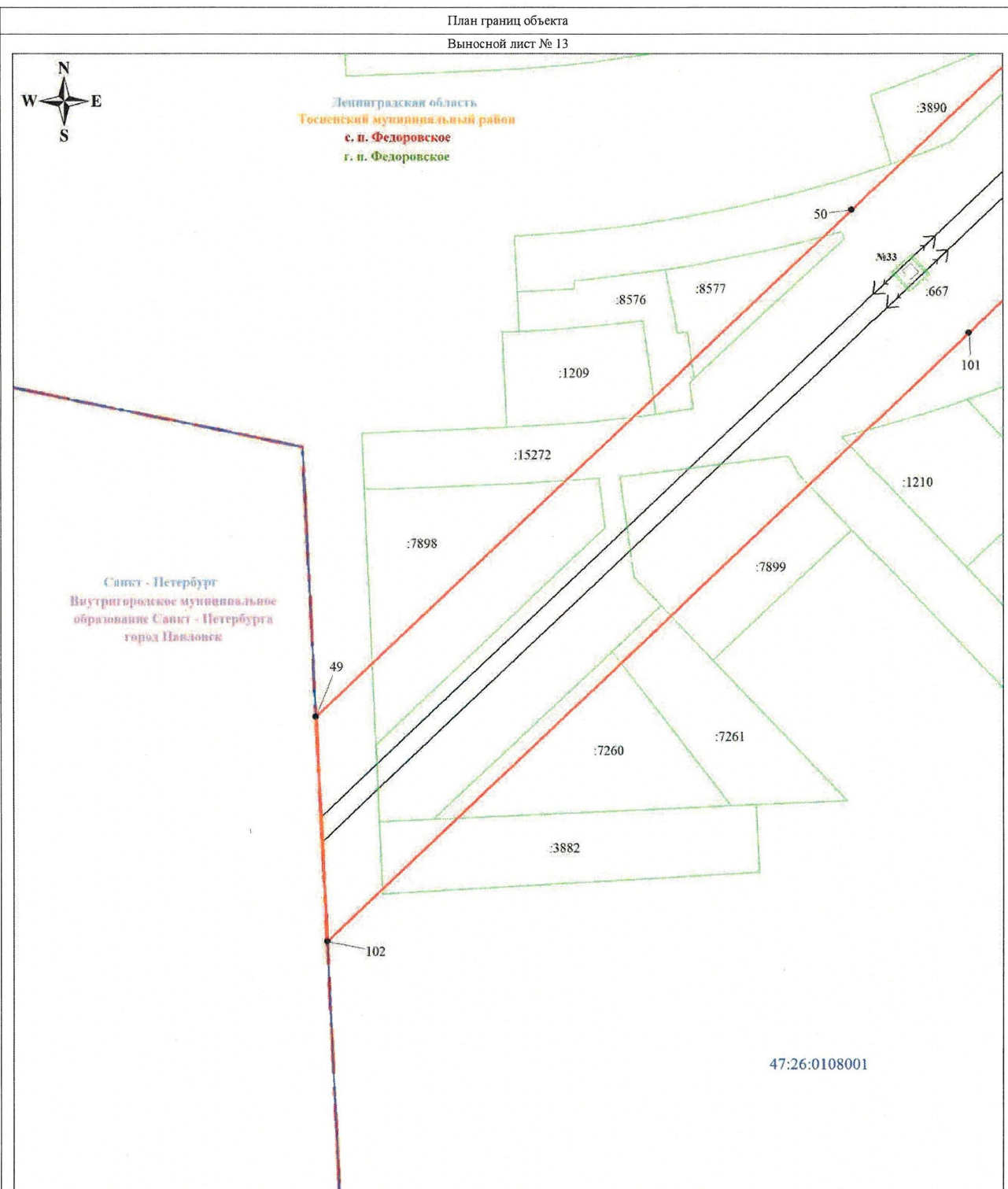
	Обозначение характерной точки границы публичного сервитута		Номер земельного участка, учтенного в ЕГРН		Граница муниципального района
	Граница публичного сервитута		Граница кадастрового квартала		Граница сельского поселения
	Граница земельного участка, учтенного в ЕГРН		Номер кадастрового квартала		Граница внутригородского муниципального образования Санкт-Петербурга
			Вл 110кВ Колтынская-4		Граница населенного пункта

Подпись



Гришарова И. В.

Дата 03 октября 2024 г.



Масштаб 1:1000

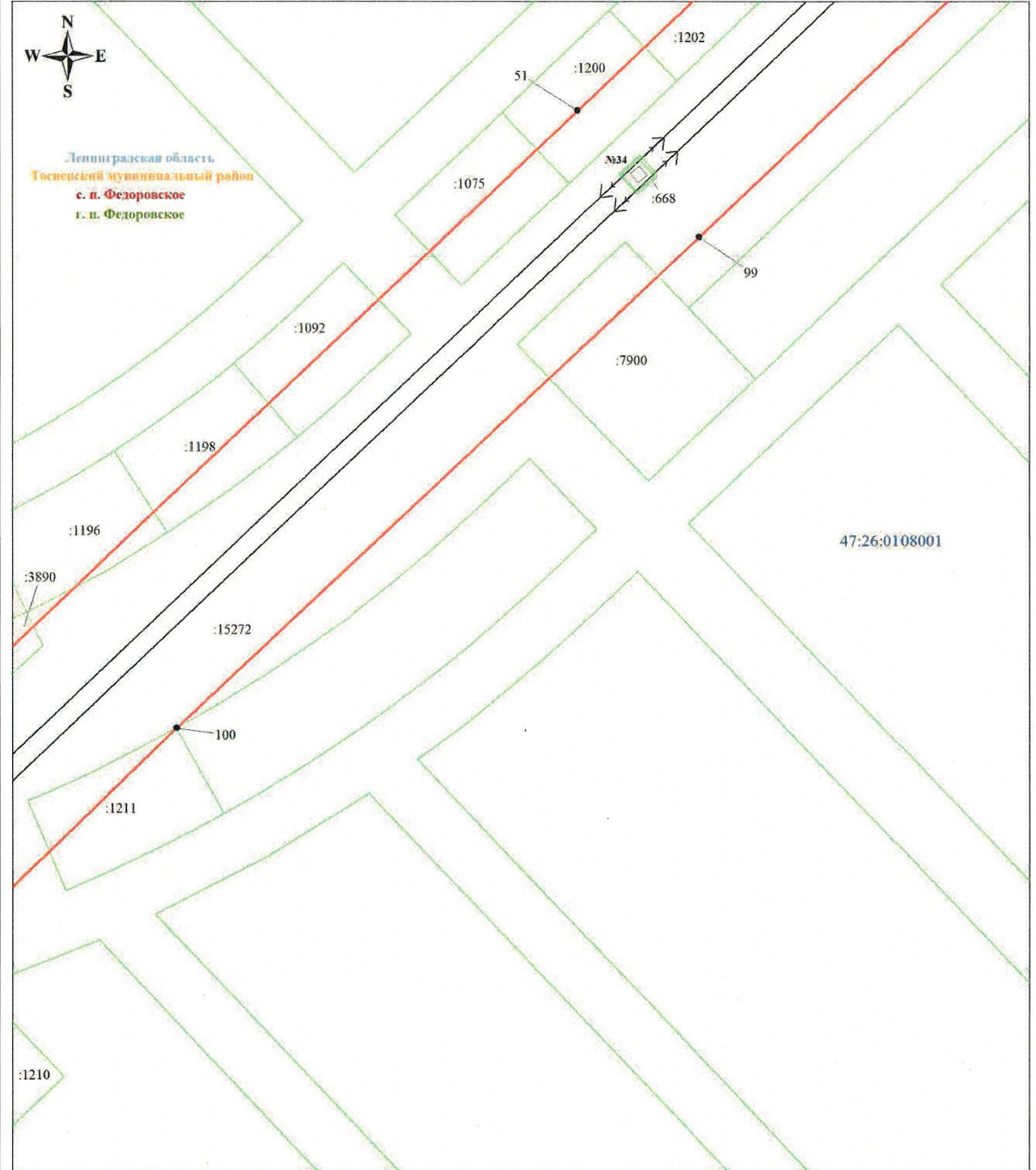
Используемые условные знаки и обозначения:

	Обозначение характерной точки границы публичного сервитута		Номер земельного участка, учтенного в ЕГРН		Граница муниципального района
	Граница публичного сервитута		Граница кадастрового квартала		Граница сельского поселения
	Граница земельного участка, учтенного в ЕГРН		Номер кадастрового квартала		Граница внутригородского муниципального образования Санкт-Петербурга
			Вл 110кВ Колпичская-4		Граница населенного пункта

Подпись  Гришвина И. В.








Дата 03 октября 2024 г.





Масштаб 1:1000

Используемые условные знаки и обозначения:

	Обозначение характерной точки границы публичного сервитута		Номер земельного участка, учтенного в ЕГРН		Вл 110кВ Колпинская-4
	Граница публичного сервитута		Граница кадастрового квартала		
	Граница земельного участка, учтенного в ЕГРН		Номер кадастрового квартала		

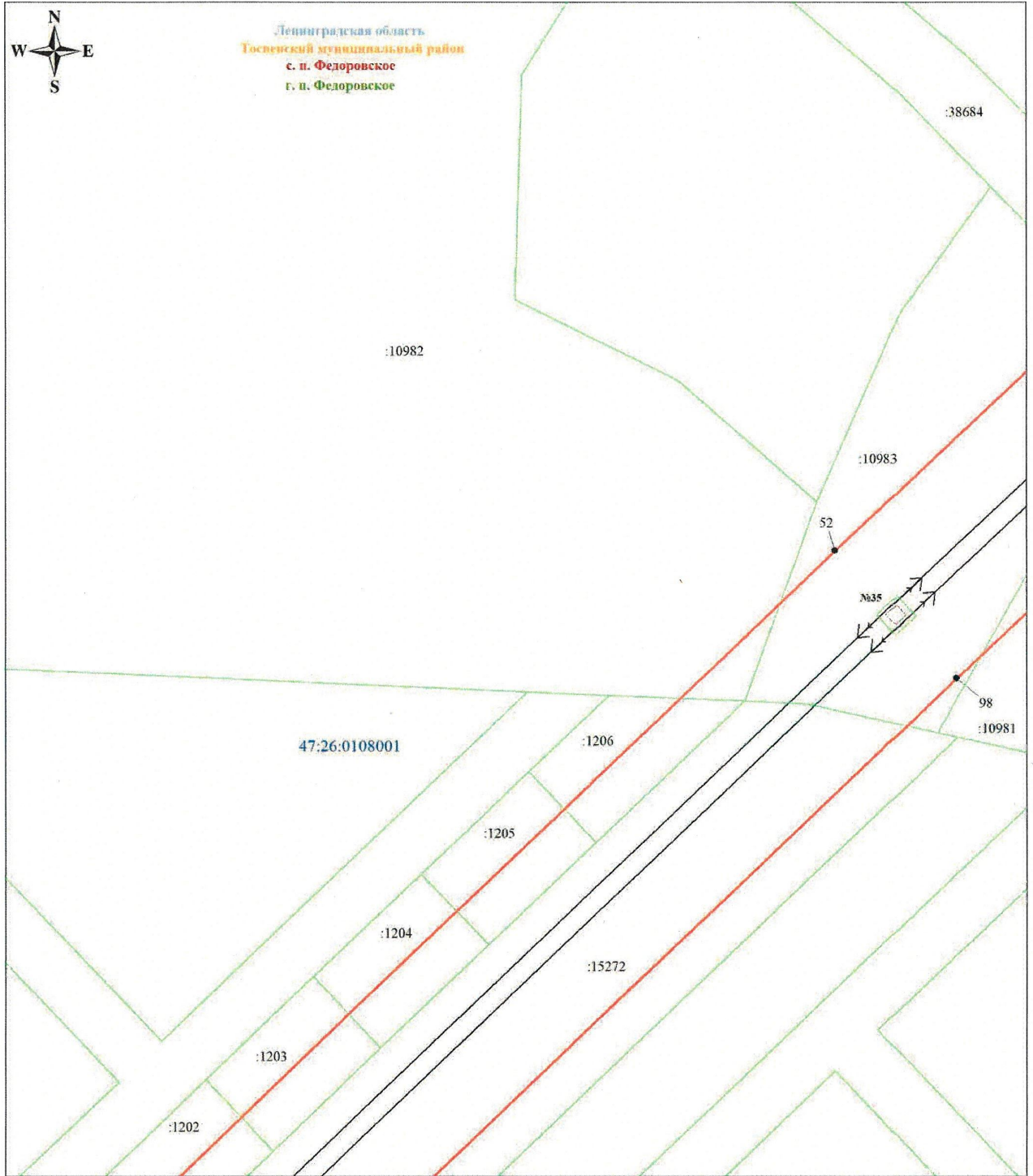
Подпись  Григорьева И. В.

Дата 03 октября 2024 г.









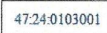


Ленинградская область
Тосненский муниципальный район
с. п. Федоровское
г. п. Федоровское



Масштаб 1:1000

Используемые условные знаки и обозначения:

	Обозначение характерной точки границы публичного сервитута		Номер земельного участка, учтенного в ЕГРН		Вл 110кВ Колпшская-4
	Граница публичного сервитута		Граница кадастрового квартала		
	Граница земельного участка, учтенного в ЕГРН		Номер кадастрового квартала		

Подпись

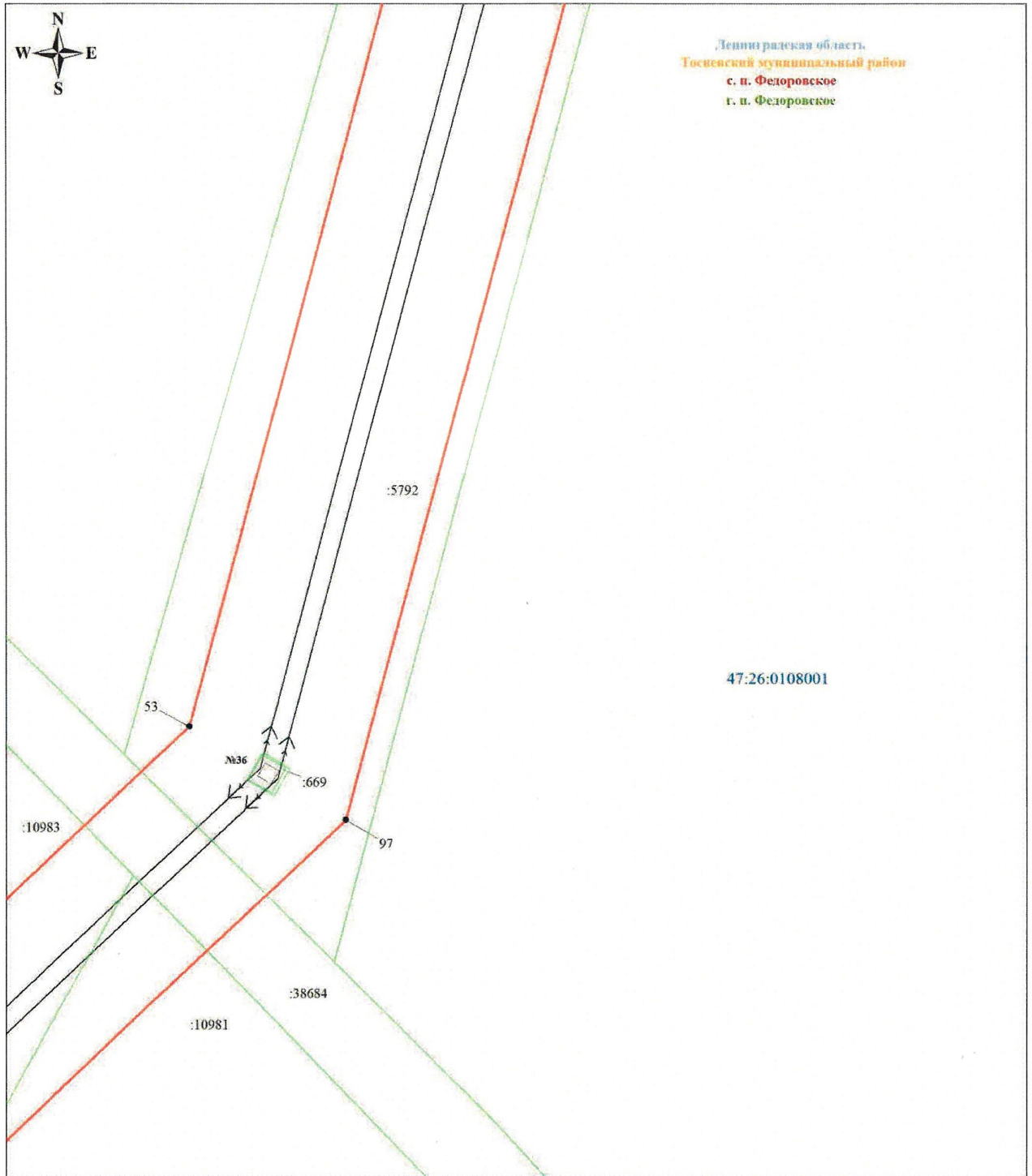


Гришина И. В.

Дата 03 октября 2024 г.







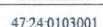


Ленинградская область
Тосненский муниципальный район
с. п. Федоровское
г. п. Федоровское



Масштаб 1:1000

Используемые условные знаки и обозначения:

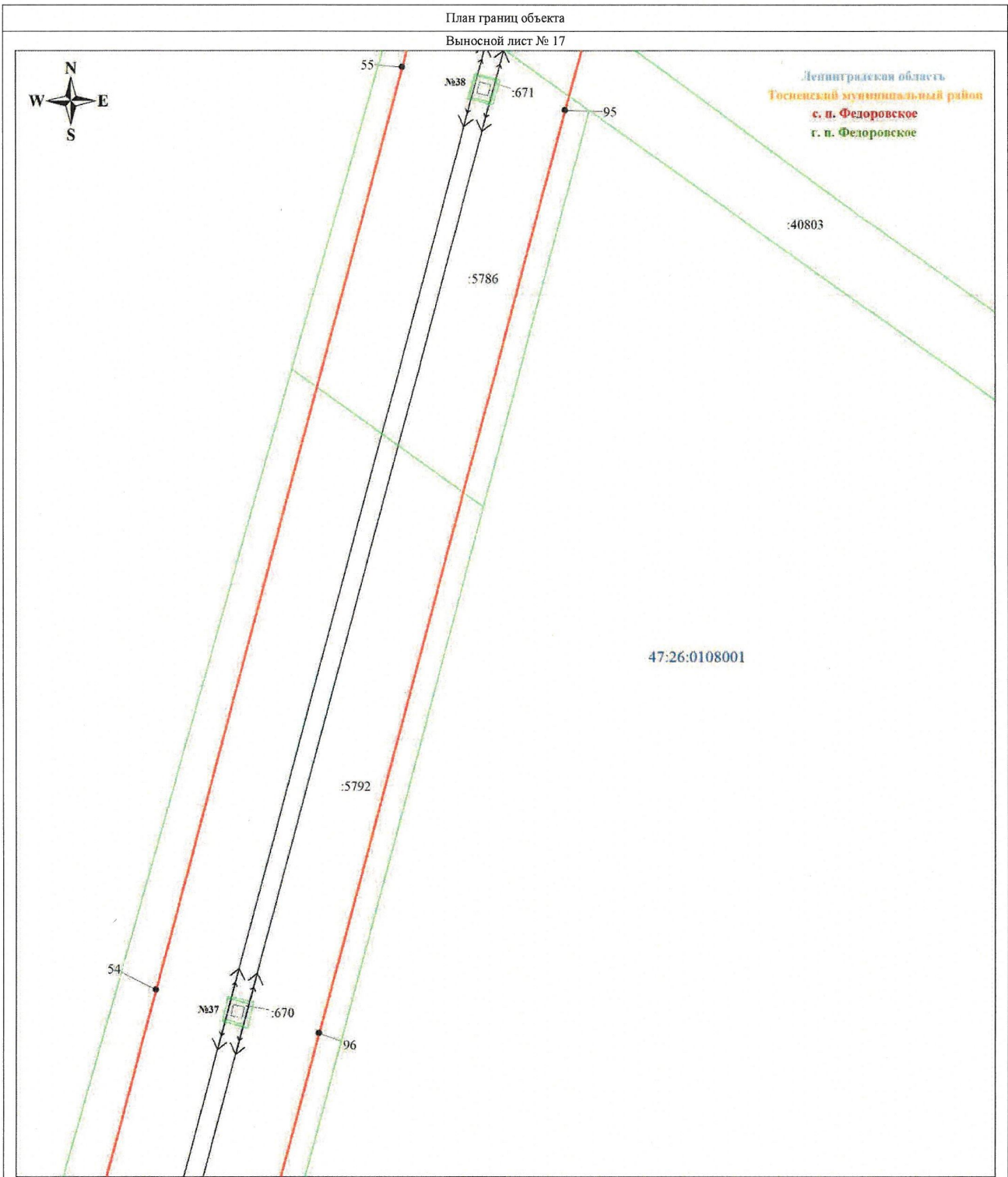
	Обозначение характерной точки границы публичного сервитута		Номер земельного участка, учтенного в ЕГРН		Вл 110кВ Колпинская-4
	Граница публичного сервитута		Граница кадастрового квартала		
	Граница земельного участка, учтенного в ЕГРН		Номер кадастрового квартала		

Подпись










Григорьева И. В.

Дата 03 октября 2024 г.



Масштаб 1:1000

Используемые условные знаки и обозначения:

	Обозначение характерной точки границы публичного сервитута		№ 127	Номер земельного участка, учтенного в ЕГРН		Вл 110кВ Колпшская-4
	Граница публичного сервитута			Граница кадастрового квартала		
	Граница земельного участка, учтенного в ЕГРН		47:24:0103001	Номер кадастрового квартала		

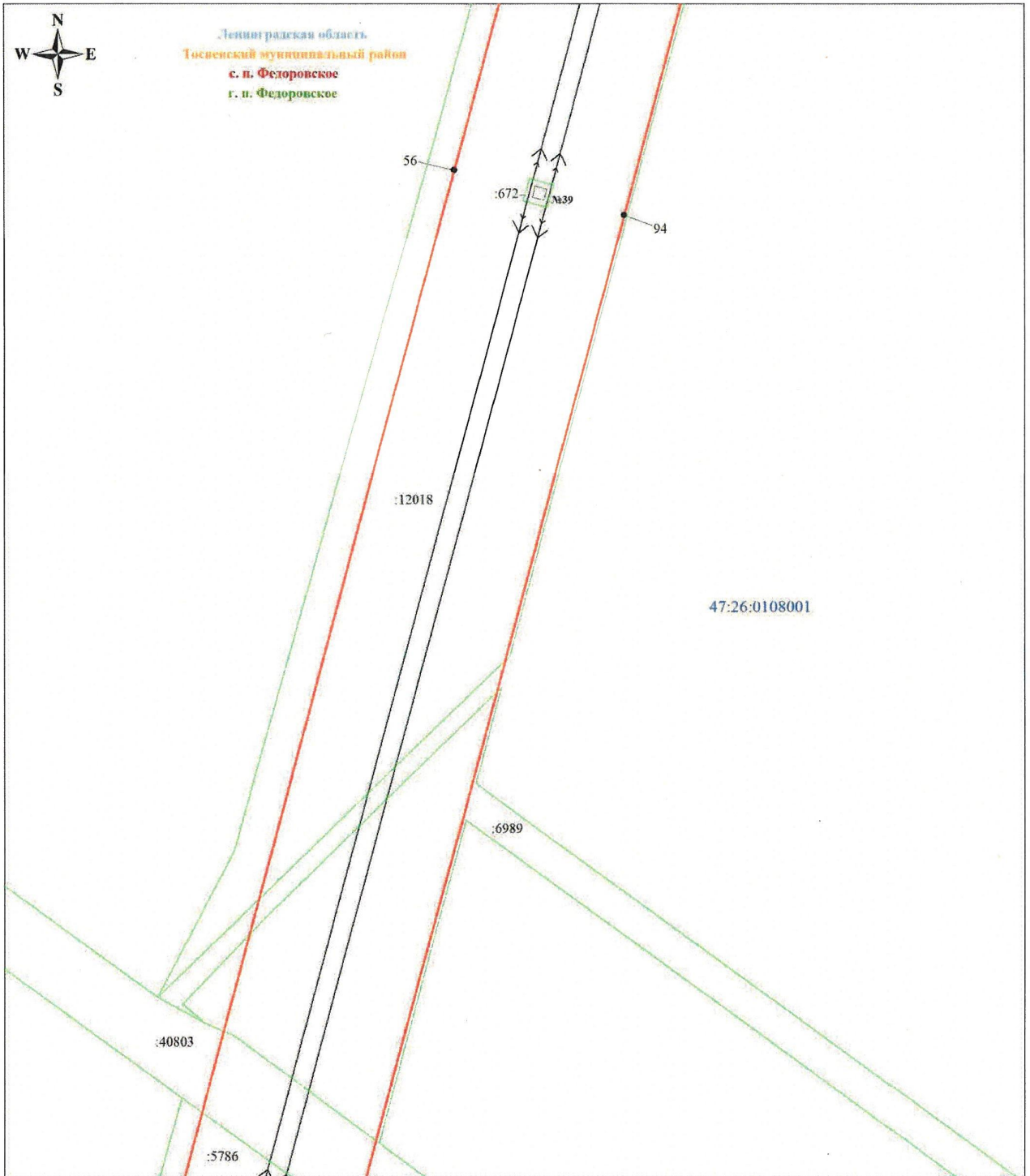
Подпись  Гришанина И. В.

Дата 03 октября 2024 г.












Ленинградская область
Тосненский муниципальный район
с. п. Федоровское
г. п. Федоровское



Масштаб 1:1000

Используемые условные знаки и обозначения:

	Обозначение характерной точки границы публичного сервитута		Номер земельного участка, учтенного в ЕГРН		Вл 110кВ Колпинская-4
	Граница публичного сервитута		Граница кадастрового квартала		
	Граница земельного участка, учтенного в ЕГРН		Номер кадастрового квартала		

Подпись




Гришанина И. В.

Дата 03 октября 2024 г.



Ленинградская область
Тосненский муниципальный район
с. п. Федоровское
г. п. Федоровское



47:26:0108001

:12018

Масштаб 1:1000

Используемые условные знаки и обозначения:

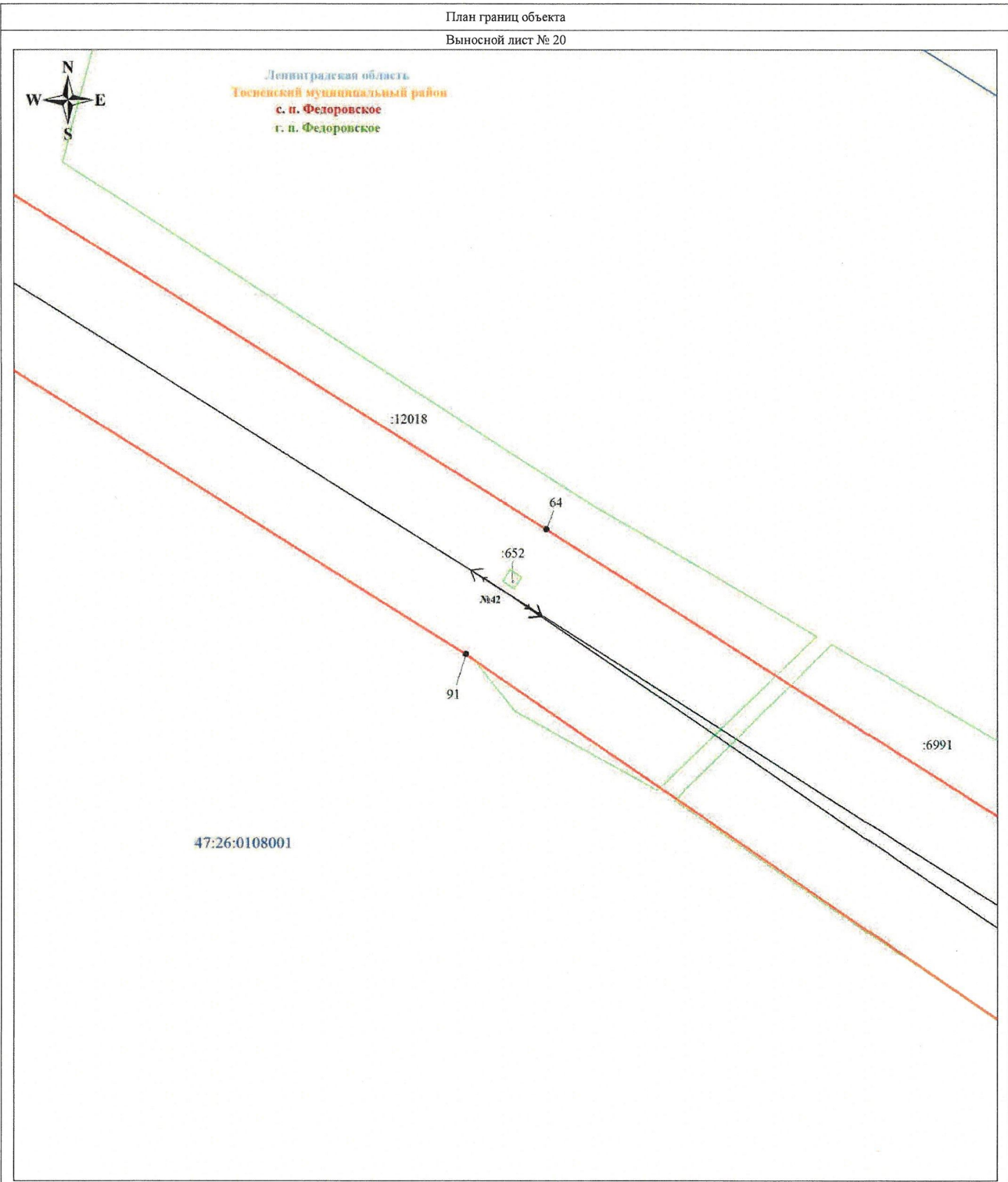
	Обозначение характерной точки границы публичного сервитута		Номер земельного участка, учтенного в ЕГРН		Вл 110кВ Колпшская-4
	Граница публичного сервитута		Граница кадастрового квартала		
	Граница земельного участка, учтенного в ЕГРН		Номер кадастрового квартала		

Подпись










Грицанова И. В.

Дата 03 октября 2024 г.



Масштаб 1:1000

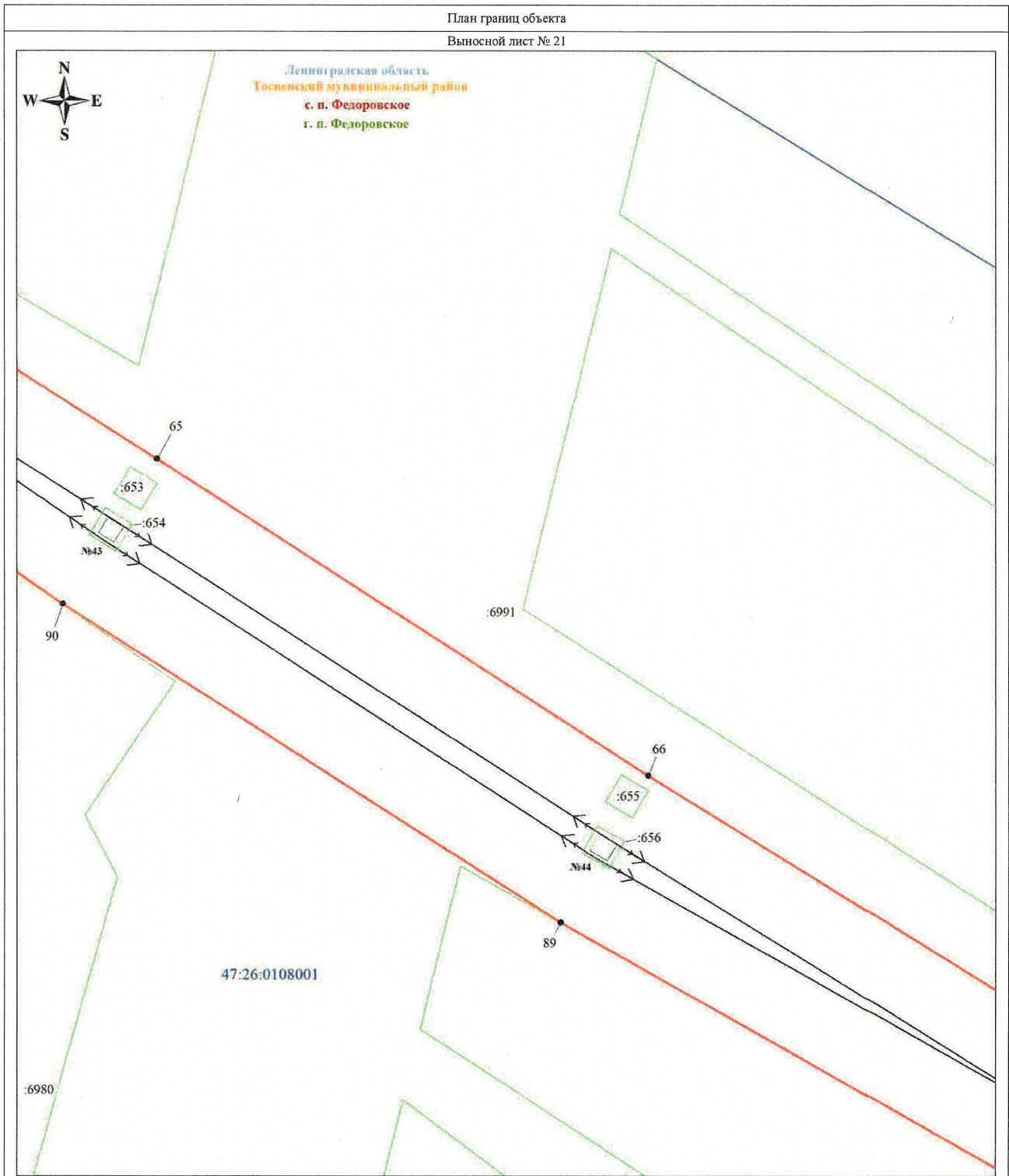
Используемые условные знаки и обозначения:

- | | | | | | | |
|---|--|---|---------------|--|---|-----------------------|
|  | Обозначение характерной точки границы публичного сервитута |  | №127 | Номер земельного участка, учтенного в ЕГРН |  | Вл 110кВ Колпичская-4 |
|  | Граница публичного сервитута |  | | Граница кадастрового квартала | | |
|  | Граница земельного участка, учтенного в ЕГРН |  | 47:24:0103001 | Номер кадастрового квартала | | |

Подпись  Гришанина И. В.








Дата 03 октября 2024 г.





Масштаб 1:1000

Используемые условные знаки и обозначения:

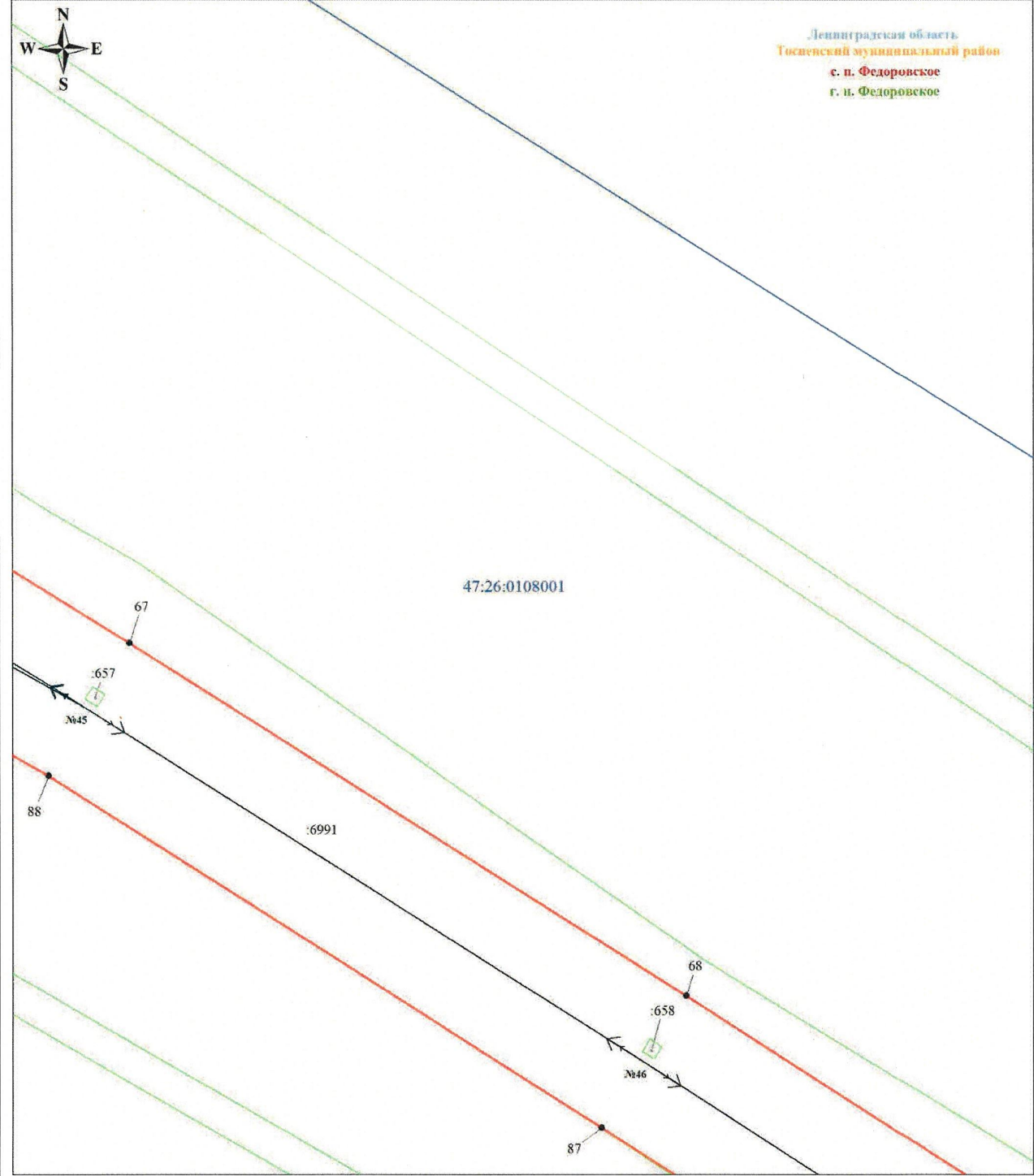
	Обозначение характерной точки границы публичного сервитута		Номер земельного участка, учтенного в ЕГРН		Вл 110кВ Колпинская-4
	Граница публичного сервитута		Граница кадастрового квартала		
	Граница земельного участка, учтенного в ЕГРН		Номер кадастрового квартала		

Подпись



Гришина И. В.








Дата 03 октября 2024 г.



47:26:0108001

Масштаб 1:1000

Используемые условные знаки и обозначения:

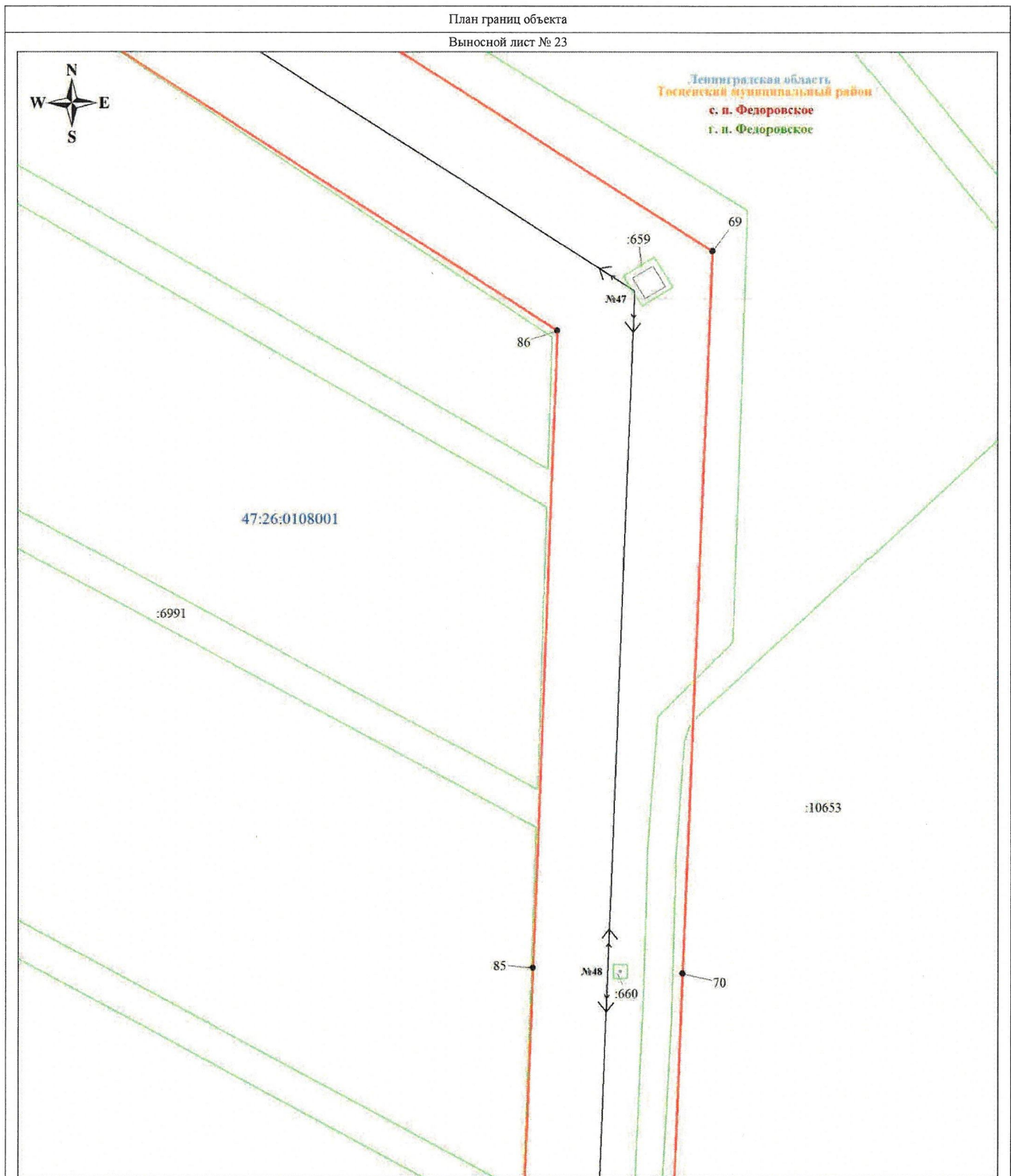
	Обозначение характерной точки границы публичного сервитута		Номер земельного участка, учтенного в ЕГРН		Вл 110кВ Колпнянская-4
	Граница публичного сервитута		Граница кадастрового квартала		
	Граница земельного участка, учтенного в ЕГРН		Номер кадастрового квартала		

Подпись










Гридина И. В.

Дата 03 октября 2024 г.



Масштаб 1:1000

Используемые условные знаки и обозначения:

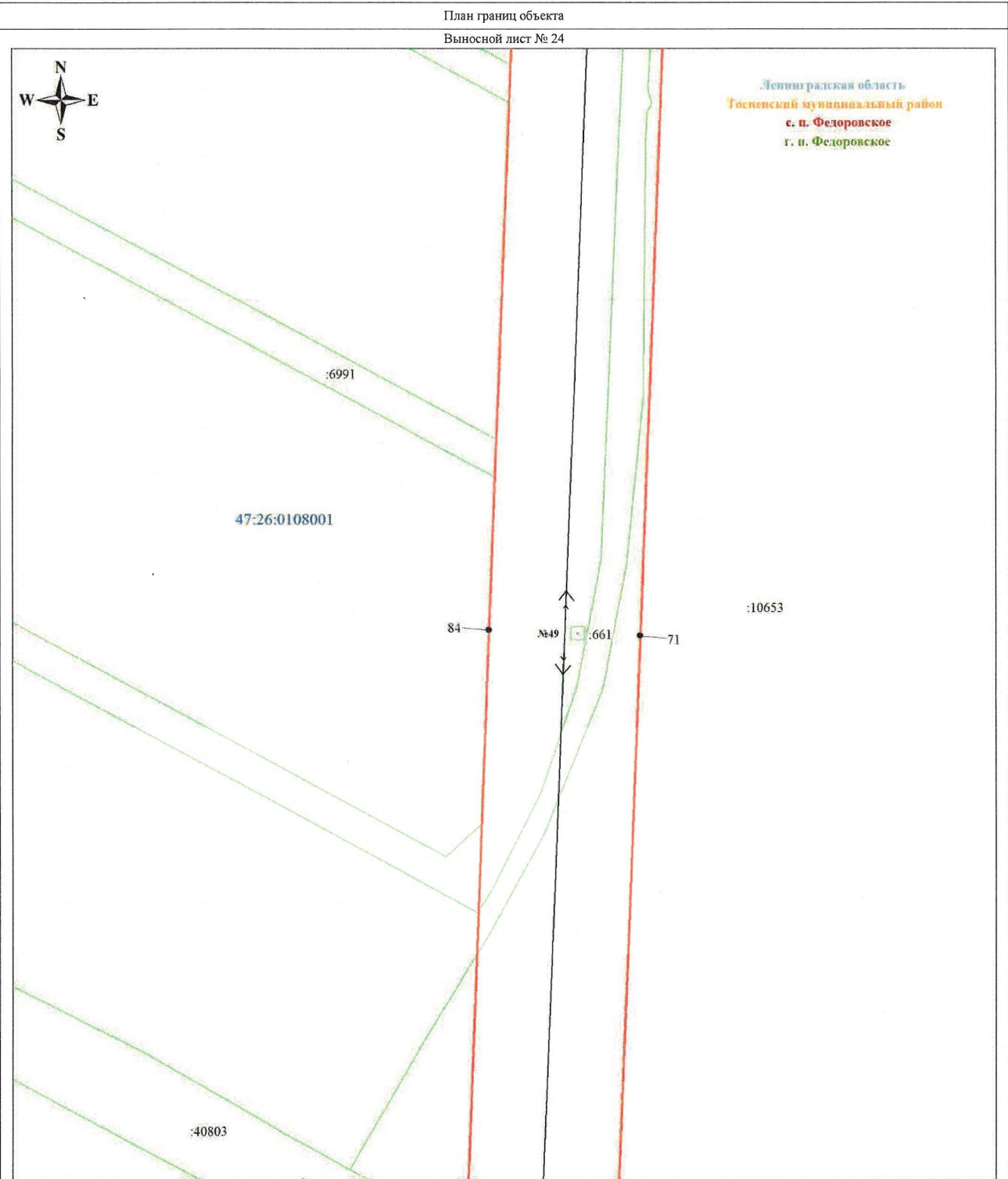
	Обозначение характерной точки границы публичного сервитута		:127	Номер земельного участка, учтенного в ЕГРН		Вл 110кВ Кошницкая-4
	Граница публичного сервитута			Граница кадастрового квартала		
	Граница земельного участка, учтенного в ЕГРН		47:24:0103001	Номер кадастрового квартала		

Подпись  Гринькина И. В.

Дата 03 октября 2024 г.









План границ объекта
Выносной лист № 24



Масштаб 1:1000

Используемые условные знаки и обозначения:

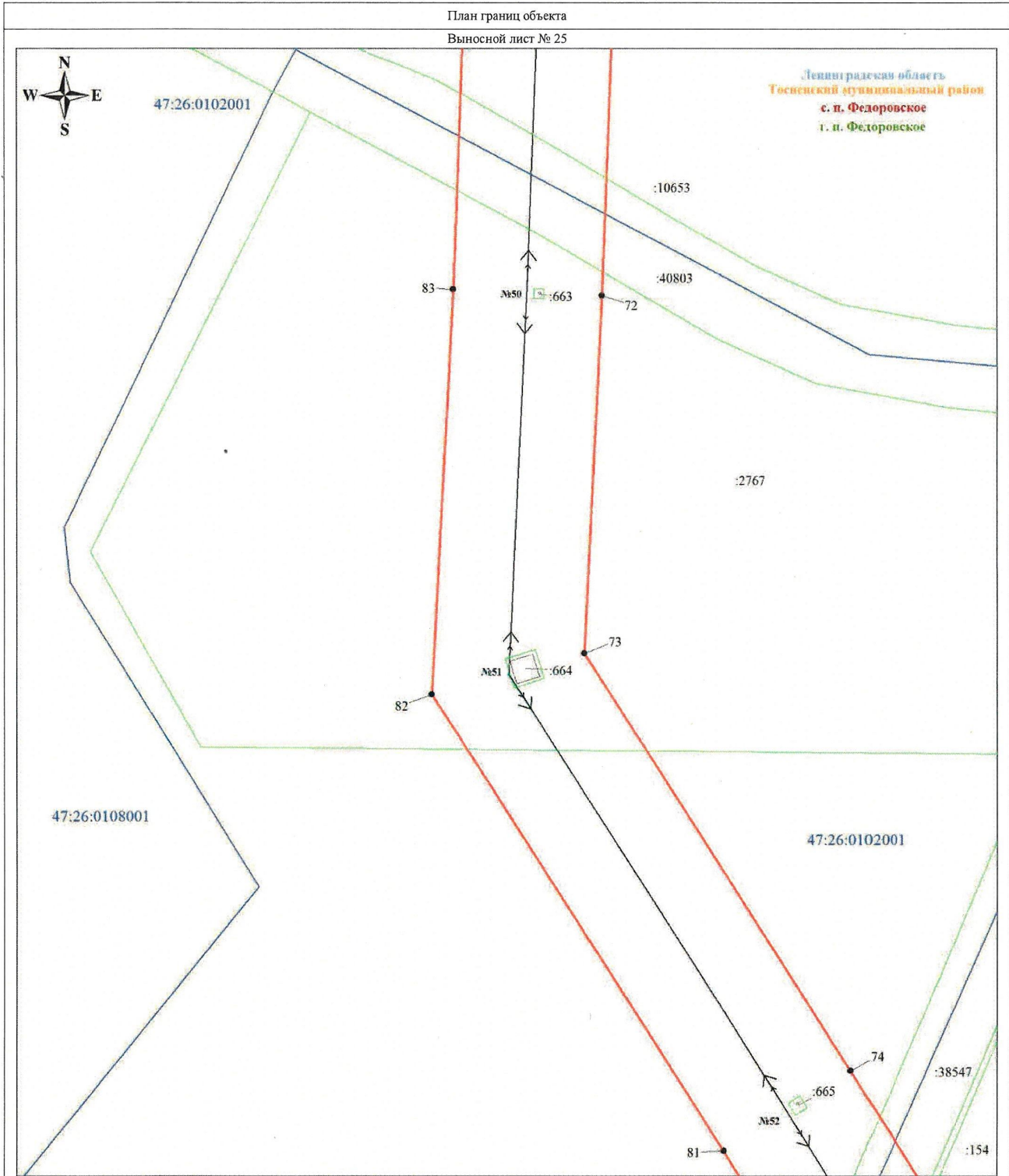
- | | | | | | | |
|---|--|---|---------------|--|---|-----------------------|
|  | Обозначение характерной точки границы публичного сервитута |  | №127 | Номер земельного участка, учтенного в ЕГРН |  | Вл 110кВ Колпикская-4 |
|  | Граница публичного сервитута |  | 47:24:0103001 | Номер кадастрового квартала | | |
|  | Граница земельного участка, учтенного в ЕГРН | | | | | |

Подпись  Гришанина, И. В.

Дата 03 октября 2024 г.



План границ объекта
Выносной лист № 25



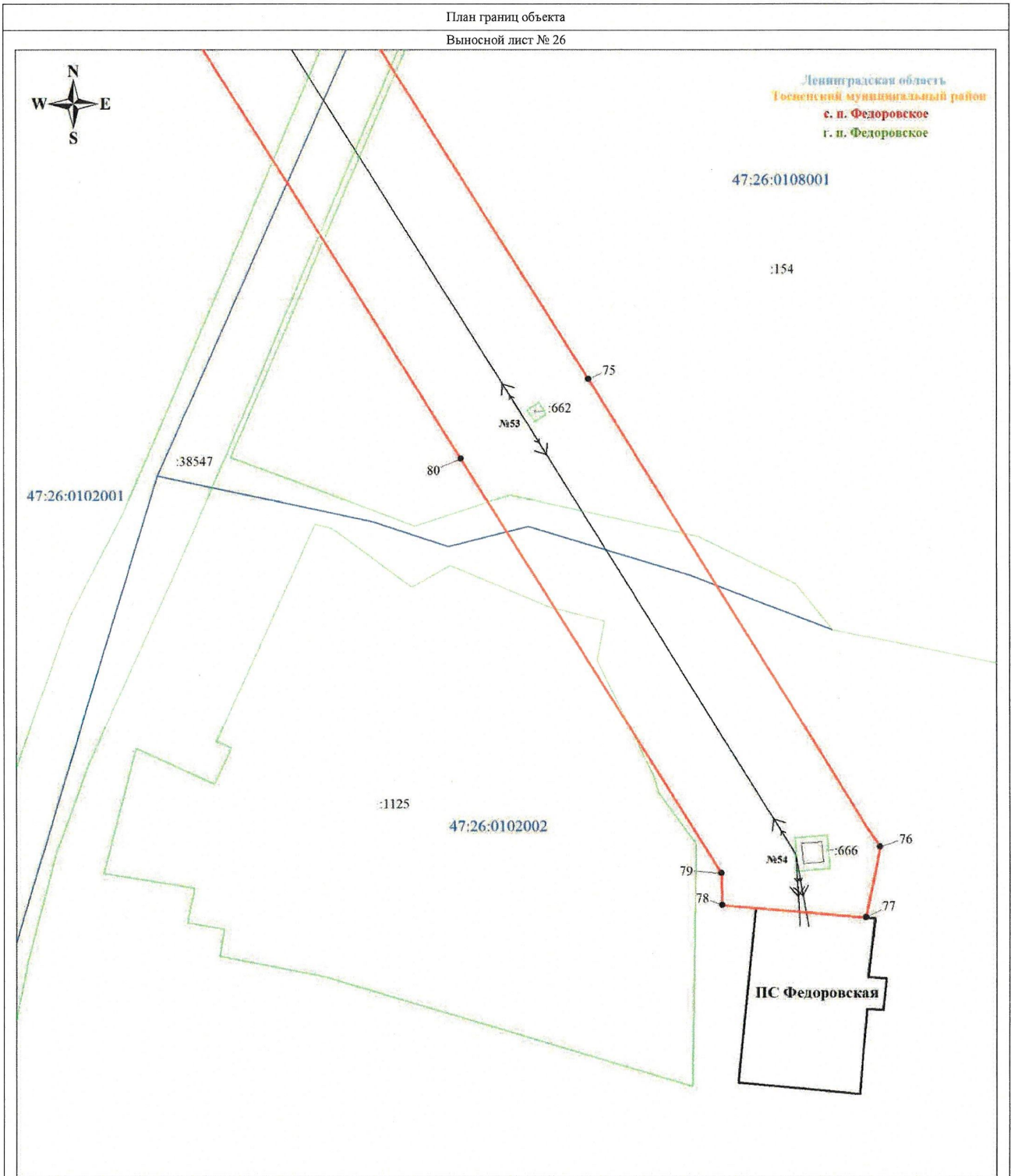
Используемые условные знаки и обозначения:

	Обозначение характерной точки границы публичного сервитута		№127	Номер земельного участка, учтенного в ЕГРН		Вл 110кВ Кошпичская-4
	Граница публичного сервитута			Граница кадастрового квартала		
	Граница земельного участка, учтенного в ЕГРН		47:24:0103001	Номер кадастрового квартала		

Подпись  Гришанина И. В.









Дата 03 октября 2024 г.





Масштаб 1:1000

Используемые условные знаки и обозначения:

	Обозначение характерной точки границы публичного сервитута		№ 127	Номер земельного участка, учтенного в ЕГРН		Вл 110кВ Колпинская-4
	Граница публичного сервитута			Граница кадастрового квартала		Граница подстанции
	Граница земельного участка, учтенного в ЕГРН		47:24:0103001	Номер кадастрового квартала		

Подпись  Григорянца И. В.

Дата 03 октября 2024 г.

