



КОМИТЕТ ГРАДОСТРОИТЕЛЬНОЙ ПОЛИТИКИ
ЛЕНИНГРАДСКОЙ ОБЛАСТИ

ПРИКАЗ

от 29 ноября 2024 года № 197

**Об утверждении правил землепользования и застройки
муниципального образования Шапкинское сельское поселение Тосненского
района Ленинградской области применительно к части территории**

В соответствии со статьями 32 и 33 Градостроительного кодекса Российской Федерации, пунктом 1 части 2 статьи 1 областного закона от 7 июля 2014 года № 45-оз «О перераспределении полномочий в области градостроительной деятельности между органами государственной власти Ленинградской области и органами местного самоуправления Ленинградской области», подпунктом «б» пункта 1 постановления Правительства Ленинградской области от 05.апреля 2022 года № 203 «Об установлении случаев утверждения в Ленинградской области в 2022 и 2024 годах генеральных планов, правил землепользования и застройки, проектов планировки территории, проектов межевания территории, изменений в генеральные планы, правила землепользования и застройки, проекты планировки территории, проекты межевания территории без проведения общественных обсуждений или публичных слушаний», пунктом 2.13 Положения о Комитете градостроительной политики Ленинградской области, утвержденного постановлением Правительства Ленинградской области от 9 сентября 2019 года № 421, приказываю:

1. Утвердить правила землепользования и застройки муниципального образования Шапкинское сельское поселение Тосненского района Ленинградской области применительно к части территории согласно приложению к настоящему приказу.

2. Признать утратившим силу приказ комитета по архитектуре и градостроительству Ленинградской области от 03 февраля 2016 года № 7 «Об утверждении Правил землепользования и застройки части территории Шапкинское сельское поселение Тосненского муниципального района Ленинградской области».

Председатель комитета

И.Я. Кулаков

Приложение
к приказу Комитета
градостроительной политики
Ленинградской области
от 29 ноября 2024 года № 197

Правила землепользования и застройки
муниципального образования Шапкинское сельское поселение
Тосненского района Ленинградской области
применительно к части территории

Часть I. Порядок применения правил землепользования и застройки
и внесения изменений в указанные правила

ОГЛАВЛЕНИЕ

ЧАСТЬ I. ПОРЯДОК ПРИМЕНЕНИЯ ПРАВИЛ ЗЕМЛЕПОЛЬЗОВАНИЯ И ЗАСТРОЙКИ И ВНЕСЕНИЯ ИЗМЕНЕНИЙ В УКАЗАННЫЕ ПРАВИЛА	4
ГЛАВА 1. ОБЩИЕ ПОЛОЖЕНИЯ	4
Статья 1. Общие положения	4
Статья 2. Общие положения, относящиеся к ранее возникшим правам. Использование и изменение объектов недвижимости, не соответствующих Правилам	5
ГЛАВА 2. ПОЛОЖЕНИЕ О РЕГУЛИРОВАНИИ ЗЕМЛЕПОЛЬЗОВАНИЯ И ЗАСТРОЙКИ ОРГАНАМИ МЕСТНОГО САМОУПРАВЛЕНИЯ	6
Статья 3. Полномочия органов местного самоуправления и органов государственной власти Ленинградской области в сфере землепользования и застройки территории Шапкинского сельского поселения	6
Статья 4. Комиссия по подготовке проектов правил землепользования и застройки при администрации муниципального образования Тосненский район Ленинградской области	6
ГЛАВА 3. ПОЛОЖЕНИЕ ОБ ИЗМЕНЕНИИ ВИДОВ РАЗРЕШЕННОГО ИСПОЛЬЗОВАНИЯ ЗЕМЕЛЬНЫХ УЧАСТКОВ И ОБЪЕКТОВ КАПИТАЛЬНОГО СТРОИТЕЛЬСТВА ФИЗИЧЕСКИМИ И ЮРИДИЧЕСКИМИ ЛИЦАМИ	7
Статья 5. Изменение одного вида на другой вид использования земельных участков и объектов капитального строительства	7
Статья 6. Порядок предоставления разрешения на условно разрешенный вид использования земельного участка или объекта капитального строительства	8
Статья 7. Порядок предоставления разрешения на отклонение от предельных параметров разрешенного строительства, реконструкции объектов капитального строительства	11
ГЛАВА 4. ПОЛОЖЕНИЕ О ПОДГОТОВКЕ ДОКУМЕНТАЦИИ ПО ПЛАНИРОВКЕ ТЕРРИТОРИИ ОРГАНАМИ МЕСТНОГО САМОУПРАВЛЕНИЯ	13
Статья 8. Общие положения о подготовке документации по планировке территории	13
ГЛАВА 5. ПОЛОЖЕНИЕ О ПРОВЕДЕНИИ ОБЩЕСТВЕННЫХ ОБСУЖДЕНИЙ ИЛИ ПУБЛИЧНЫХ СЛУШАНИЙ ПО ВОПРОСАМ ЗЕМЛЕПОЛЬЗОВАНИЯ И ЗАСТРОЙКИ	17
Статья 9. Проведение общественных обсуждений или публичных слушаний по вопросам землепользования и застройки	17
ГЛАВА 6. ПОЛОЖЕНИЕ О ВНЕСЕНИИ ИЗМЕНЕНИЙ В ПРАВИЛА	19
Статья 10. Порядок внесения изменений в Правила	19
ГЛАВА 7. ПОЛОЖЕНИЕ О РЕГУЛИРОВАНИИ ИНЫХ ВОПРОСОВ ЗЕМЛЕПОЛЬЗОВАНИЯ И ЗАСТРОЙКИ	20
Статья 11. Ограничения использования земельных участков и объектов капитального строительства, расположенных в границах зон с особыми условиями использования территорий	20
Статья 12. Комплексное развитие территории	21
Статья 13. Требования к архитектурно-градостроительному облику объекта капитального строительства	23

ЧАСТЬ I. ПОРЯДОК ПРИМЕНЕНИЯ ПРАВИЛ ЗЕМЛЕПОЛЬЗОВАНИЯ И ЗАСТРОЙКИ И ВНЕСЕНИЯ ИЗМЕНЕНИЙ В УКАЗАННЫЕ ПРАВИЛА

ГЛАВА 1. ОБЩИЕ ПОЛОЖЕНИЯ

Статья 1. Общие положения

Правила землепользования и застройки муниципального образования Шапкинское сельское поселение Тосненского района Ленинградской области применительно к части территории поселения (далее – Правила) являются документом градостроительного зонирования, принятым в соответствии с Градостроительным кодексом Российской Федерации, Земельным кодексом Российской Федерации, Федеральным законом «Об общих принципах организации местного самоуправления в Российской Федерации», иными законами и иными нормативными правовыми актами Российской Федерации, законами и иными нормативными правовыми актами Ленинградской области, Уставом и иными нормативно правовыми актами муниципального образования Тосненский муниципальный район Ленинградской области, а также с учетом положений иных актов и документов, определяющих основные направления социально-экономического и градостроительного развития муниципального образования Шапкинское сельское поселение Тосненского муниципального района Ленинградской области (далее - Шапкинское сельское поселение), охраны его культурного наследия, окружающей среды и рационального использования природных ресурсов.

Настоящие Правила в соответствии с Градостроительным кодексом Российской Федерации разработаны в целях:

- создания условий для устойчивого развития территории Шапкинское сельское поселение, сохранения окружающей среды и объектов культурного наследия;
- создания условий для планировки территории Шапкинское сельское поселение;
- обеспечения прав и законных интересов физических и юридических лиц, в том числе правообладателей земельных участков и объектов капитального строительства;
- создания условий для привлечения инвестиций, в том числе путем предоставления возможности выбора наиболее эффективных видов разрешенного использования земельных участков и объектов капитального строительства.

Настоящие Правила в соответствии с Градостроительным кодексом Российской Федерации, Земельным кодексом Российской Федерации вводят в Шапкинском сельском поселении систему регулирования землепользования и застройки, которая основана на градостроительном зонировании – делении всей территории в границах Шапкинское сельское поселение на территориальные зоны с установлением для каждой из них единого градостроительного регламента по видам разрешенного

использования земельных участков и объектов капитального строительства, предельным (минимальным и (или) максимальным) размерам земельных участков и предельным параметрам разрешенного строительства, реконструкции объектов капитального строительства.

Статья 2. Общие положения, относящиеся к ранее возникшим правам. Использование и изменение объектов недвижимости, не соответствующих Правилам

1. Принятые до введения в действие настоящих Правил нормативные правовые акты Шапкинского сельского поселения по вопросам землепользования и застройки применяются в части, не противоречащей настоящим Правилам.

2. Объекты недвижимости, существовавшие на законных основаниях до вступления в силу настоящих Правил, или до вступления в силу изменений в настоящие Правила являются не соответствующими настоящим Правилам в случаях, когда эти объекты:

1) имеют вид (виды) разрешенного использования, предельные параметры, которые не соответствуют градостроительному регламенту соответствующих территориальных зон;

2) имеют вид (виды) разрешенного использования, предельные параметры, которые соответствуют градостроительному регламенту соответствующих территориальных зон, но расположены в границах зон с особыми условиями использования территорий, в пределах которых не предусмотрено размещение соответствующих объектов согласно законодательству Российской Федерации и настоящим Правилам.

3. Земельные участки или объекты капитального строительства, виды разрешенного использования, предельные (минимальные и (или) максимальные) размеры и предельные параметры разрешенного строительства, реконструкции которых не соответствуют градостроительным регламентам, установленными настоящими Правилами, могут использоваться без установления срока приведения их в соответствие с градостроительным регламентом, за исключением случаев, если использование таких земельных участков и объектов капитального строительства опасно для жизни или здоровья человека, для окружающей среды, объектов культурного наследия.

4. Реконструкция указанных в части 3 настоящей статьи объектов капитального строительства может осуществляться только путем приведения таких объектов в соответствие с градостроительным регламентом настоящих Правил или путем уменьшения их несоответствия предельным параметрам разрешенного строительства, реконструкции. Изменение видов разрешенного использования указанных земельных участков и объектов капитального строительства может осуществляться путем приведения их в соответствие с видами разрешенного использования земельных

участков и объектов капитального строительства, установленными градостроительным регламентом настоящих Правил.

5. В отношении самовольно занятых земельных участков, самовольного строительства и самовольных построек применяются нормы гражданского и земельного законодательства.

ГЛАВА 2. ПОЛОЖЕНИЕ О РЕГУЛИРОВАНИИ ЗЕМЛЕПОЛЬЗОВАНИЯ И ЗАСТРОЙКИ ОРГАНАМИ МЕСТНОГО САМОУПРАВЛЕНИЯ

Статья 3. Полномочия органов местного самоуправления и органов государственной власти Ленинградской области в сфере землепользования и застройки территории Шапкинского сельского поселения

1. Полномочия в сфере землепользования и застройки территории Шапкинского сельского поселения осуществляются органами местного самоуправления поселения в соответствии с действующим законодательством.

2. В случаях, предусмотренных областным законом Ленинградской области от 07.07.2014 № 45-оз «О перераспределении полномочий в области градостроительной деятельности между органами государственной власти Ленинградской области и органами местного самоуправления Ленинградской области», полномочия органов местного самоуправления в области градостроительной деятельности осуществляются органами исполнительной власти Ленинградской области, уполномоченными Правительством Ленинградской области на осуществление полномочий органов местного самоуправления Ленинградской области в области градостроительной деятельности.

Статья 4. Комиссия по подготовке проектов правил землепользования и застройки при администрации муниципального образования Тосненский район Ленинградской области

1. Комиссия по подготовке проектов правил землепользования и застройки при администрации муниципального образования Тосненский район Ленинградской области (далее – Комиссия) создана для подготовки проектов внесения изменений в правила землепользования и застройки сельских поселений муниципального образования Тосненский район Ленинградской области и Тосненского городского поселения Тосненского муниципального района Ленинградской области в случаях и порядке, предусмотренном действующим законодательством.

2. Комиссия формируется на основании постановления главы администрации муниципального образования Тосненского муниципального района Ленинградской области и осуществляет свою деятельность в соответствии с настоящими Правилами, иными муниципальными правовыми актами, регламентирующими ее деятельность, и областным законом от 10.04.2017 № 25-оз «О требованиях к составу и порядку деятельности комиссии по подготовке проекта правил землепользования и застройки на территории Ленинградской области».

3. Задачи Комиссии:

3.1 Формирование и реализация единой политики в сфере землепользования и застройки на территории сельских поселений и Тосненского городского поселения Тосненского муниципального района Ленинградской области.

3.2. Обеспечение законных интересов и прав физических и юридических лиц, в том числе правообладателей объектов недвижимости, на участие в решении вопросов местного значения в области градостроительной деятельности.

3.3. Организация и координация работ по подготовке проектов правил землепользования и застройки сельских поселений и Тосненского городского поселения Тосненского муниципального района Ленинградской области, а также проектов внесения изменений в них.

3.4. Иные задачи в области архитектуры, градостроительства, землепользования и застройки.

4. К полномочиям Комиссии относится рассмотрение заявлений заинтересованных лиц:

- о внесении изменений в правила землепользования и застройки сельских поселений Тосненского муниципального района Ленинградской области и Тосненского городского поселения Тосненского муниципального района Ленинградской области;

- о предоставлении разрешения на условно разрешенный вид использования земельного участка или объекта капитального строительства, расположенных на территории сельских поселений Тосненского муниципального района Ленинградской области и Тосненского городского поселения Тосненского муниципального района Ленинградской области;

- о предоставлении разрешения на отклонение от предельных параметров разрешенного строительства, реконструкции объектов капитального строительства, расположенных на территории сельских поселений Тосненского муниципального района Ленинградской области и Тосненского городского поселения Тосненского муниципального района Ленинградской области.

ГЛАВА 3. ПОЛОЖЕНИЕ ОБ ИЗМЕНЕНИИ ВИДОВ РАЗРЕШЕННОГО ИСПОЛЬЗОВАНИЯ ЗЕМЕЛЬНЫХ УЧАСТКОВ И ОБЪЕКТОВ КАПИТАЛЬНОГО СТРОИТЕЛЬСТВА ФИЗИЧЕСКИМИ И ЮРИДИЧЕСКИМИ ЛИЦАМИ

Статья 5. Изменение одного вида на другой вид использования земельных участков и объектов капитального строительства

1. Изменение одного вида разрешенного использования земельных участков и объектов капитального строительства на другой вид такого использования осуществляется в соответствии с видами разрешенного использования, установленными градостроительным регламентом.

2. Коды (числовые обозначения) и наименования видов разрешенного использования земельных участков соответствуют классификатору видов разрешенного использования земельных участков, утвержденному приказом Росреестра от 10.11.2020 № П/0412 «Об утверждении классификатора видов разрешенного использования земельных участков».

3. Правообладатель земельного участка или объекта капитального строительства обеспечивает внесение соответствующих изменений в документы учета недвижимости и документы о регистрации прав на недвижимость.

4. Основные и вспомогательные виды разрешенного использования земельных участков и объектов капитального строительства правообладателями земельных участков и объектов капитального строительства, за исключением органов государственной власти, органов местного самоуправления, государственных и муниципальных учреждений, государственных и муниципальных унитарных предприятий, выбираются самостоятельно без дополнительных разрешений и согласования.

5. Решения об изменении одного вида разрешенного использования земельных участков и объектов капитального строительства, расположенных на земельных участках, на которые действие градостроительных регламентов не распространяется или для которых градостроительные регламенты не устанавливаются, на другой вид такого использования принимаются в соответствии с федеральными законами.

6. В случае если правообладатель земельного участка и (или) объекта капитального строительства запрашивает изменение основного разрешенного вида использования на условно разрешенный вид использования, применяется порядок предоставления разрешения на условно разрешенный вид использования земельного участка или объекта капитального строительства, установленный статьей 39 Градостроительного кодекса Российской Федерации в соответствии со статьей 6 настоящих Правил.

7. Внесение соответствующих изменений в Единый государственный реестр недвижимости обеспечивает правообладатель земельного участка или объекта капитального строительства.

8. Со дня принятия решения о комплексном развитии территории и до дня утверждения документации по планировке территории, в отношении которой принято решение о ее комплексном развитии, изменение вида разрешенного использования земельных участков и (или) объектов капитального строительства, расположенных в границах такой территории, не допускается.

Статья 6. Порядок предоставления разрешения на условно разрешенный вид использования земельного участка или объекта капитального строительства

1. Разрешение на условно разрешенный вид использования земельного участка или объекта капитального строительства требуется в случаях, когда правообладатели земельного участка или объекта капитального строительства планируют использовать

принадлежащие им земельные участки или объекты капитального строительства в соответствии с видом (видами) использования, которые определены настоящими Правилами как условно разрешенные виды использования земельных участков и объектов капитального строительства применительно к соответствующей территориальной зоне, установленной на Карте градостроительного зонирования.

2. Физическое или юридическое лицо, заинтересованное в предоставлении разрешения на условно разрешенный вид использования земельного участка или объекта капитального строительства (далее – разрешение на условно разрешенный вид использования), направляет заявление о предоставлении разрешения на условно разрешенный вид использования в Комиссию.

Заявление заинтересованного лица должно содержать:

- фамилию, имя, отчество заявителя, место проживания заявителя – физического лица, наименование, ИНН, ОГРН, место нахождения заявителя – юридического лица, наименование объекта капитального строительства;
- адрес и кадастровый номер земельного участка или объекта капитального строительства, применительно к которому запрашивается разрешение на условно разрешенный вид использования.

Заявление должно быть подписано заявителем – физическим лицом или руководителем заявителя – юридического лица (лицом, имеющим право в соответствии с учредительными документами юридического лица представлять интересы юридического лица без доверенности) либо представителем заявителя – физического или юридического лица, действующим на основании надлежащим образом оформленной доверенности.

Заявление о предоставлении разрешения на условно разрешенный вид использования может быть направлено в форме электронного документа, подписанного электронной подписью в соответствии с требованиями Федерального закона от 06.04.2011 № 63-ФЗ «Об электронной подписи».

3. К заявлению прилагаются документы и материалы, предусмотренные нормативным правовым актом органа исполнительной власти Ленинградской области, уполномоченного Правительством Ленинградской области на осуществление полномочий органов местного самоуправления Ленинградской области в области градостроительной деятельности, нормативными правовыми актами органа местного самоуправления муниципального образования Тосненский муниципальный район Ленинградской области (далее - Тосненский район Ленинградской области).

4. Проект решения о предоставлении разрешения на условно разрешенный вид использования земельного участка или объекта капитального строительства, за исключением случая, предусмотренного частью 11 статьи 39 Градостроительного кодекса Российской Федерации, подлежит обсуждению на общественных обсуждениях или публичных слушаниях, проводимых в порядке, установленном статьей 5.1 Градостроительного кодекса Российской Федерации.

5. Организатор общественных обсуждений или публичных слушаний направляет сообщения о проведении общественных обсуждений или публичных слушаний по проекту предоставления разрешения на условно разрешенный вид использования правообладателям земельных участков, имеющих общие границы с земельным участком, применительно к которому запрашивается данное разрешение, правообладателям объектов капитального строительства, расположенных на земельных участках, имеющих общие границы с земельным участком, применительно к которому запрашивается данное разрешение, и правообладателям помещений, являющихся частью объекта капитального строительства, применительно к которому запрашивается данное разрешение. Указанные сообщения направляются не позднее чем через семь рабочих дней со дня поступления заявления заинтересованного лица о предоставлении разрешения на условно разрешенный вид использования.

6. Срок проведения общественных обсуждений или публичных слушаний со дня оповещения жителей муниципального образования об их проведении до дня опубликования заключения о результатах общественных обсуждений или публичных слушаний определяется уставом муниципального образования и (или) нормативным правовым актом представительного органа муниципального образования и не может быть более одного месяца.

7. Расходы, связанные с организацией и проведением общественных обсуждений или публичных слушаний по проекту решения о предоставлении разрешения на условно разрешенный вид использования, несет физическое или юридическое лицо, заинтересованное в предоставлении такого разрешения.

8. На основании заключения о результатах общественных обсуждений или публичных слушаний по проекту решения о предоставлении разрешения на условно разрешенный вид использования Комиссия осуществляет подготовку рекомендаций о предоставлении разрешения на условно разрешенный вид использования или об отказе в предоставлении такого разрешения с указанием причин принятого решения и направляет их главе администрации Тосненского муниципального района Ленинградской области или в орган исполнительной власти Ленинградской области, уполномоченный на принятие решения о предоставлении разрешения на условно разрешенный вид использования земельного участка или объекта капитального строительства или об отказе в предоставлении такого разрешения, в случаях, предусмотренных статьей 1 областного закона от 07.07.2014 № 45-оз «О перераспределении полномочий в области градостроительной деятельности между органами государственной власти Ленинградской области и органами местного самоуправления Ленинградской области».

9. Принятие решения о предоставлении разрешения на условно разрешенный вид использования земельного участка или объекта капитального строительства или об отказе в предоставлении такого разрешения осуществляется в порядке, предусмотренном нормативным правовым актом органа местного самоуправления Тосненского муниципального района Ленинградской области или, в случаях

предусмотренных областным законом от 07.07.2014 № 45-оз «О перераспределении полномочий в области градостроительной деятельности между органами государственной власти Ленинградской области и органами местного самоуправления Ленинградской области», нормативным правовым актом органа исполнительной власти Ленинградской области.

10. Физическое или юридическое лицо вправе оспорить в судебном порядке решение о предоставлении разрешения на условно разрешенный вид использования или об отказе в предоставлении такого разрешения.

Статья 7. Порядок предоставления разрешения на отклонение от предельных параметров разрешенного строительства, реконструкции объектов капитального строительства

1. Правообладатели земельных участков, размеры которых меньше установленных градостроительным регламентом минимальных размеров земельных участков либо конфигурация, инженерно-геологические или иные характеристики, которых неблагоприятны для застройки, вправе обратиться за разрешениями на отклонение от предельных параметров разрешенного строительства, реконструкции объектов капитального строительства.

2. Правообладатели земельных участков вправе обратиться за разрешениями на отклонение от предельных параметров разрешенного строительства, реконструкции объектов капитального строительства, если такое отклонение необходимо в целях однократного изменения одного или нескольких предельных параметров разрешенного строительства, реконструкции объектов капитального строительства, установленных градостроительным регламентом для конкретной территориальной зоны, не более чем на десять процентов.

3. Отклонение от предельных параметров разрешенного строительства, реконструкции объектов капитального строительства (далее – Отклонение) разрешается для отдельного земельного участка при соблюдении требований технических регламентов.

4. Заинтересованное в получении разрешения на Отклонение лицо направляет заявление о предоставлении разрешения на Отклонение в Комиссию.

Заявление правообладателя (правообладателей) земельного участка должно содержать:

- фамилию, имя, отчество заявителя, место проживания заявителя – физического лица, наименование, ИНН, ОГРН, место нахождения заявителя – юридического лица, наименование объекта капитального строительства;

- адрес и кадастровый номер земельного участка, применительно к которому запрашивается разрешение на Отклонение;

- описание неблагоприятных для застройки параметров, конфигурации, инженерно-геологических или иных характеристик земельного участка, для которого

запрашивается Отклонение, с обоснованием необходимости данного отклонения, вида, назначения, параметров объекта (объектов) капитального строительства, строительство или реконструкция которого (которых) планируется на данном земельном участке.

Заявление должно быть подписано заявителем – физическим лицом или руководителем заявителя – юридического лица (лицом, имеющим право в соответствии с учредительными документами юридического лица представлять интересы юридического лица без доверенности) либо представителем заявителя – физического или юридического лица, действующим на основании надлежащим образом оформленной доверенности.

Заявление о предоставлении разрешения на отклонение от предельных параметров разрешенного строительства, реконструкции объектов капитального строительства может быть направлено в форме электронного документа, подписанного электронной подписью в соответствии с требованиями Федерального закона от 06.04.2011 № 63-ФЗ «Об электронной подписи».

5. К заявлению прилагаются документы и материалы, предусмотренные нормативным правовым актом исполнительного органа Ленинградской области, уполномоченного Правительством Ленинградской области на осуществление полномочий органов местного самоуправления Ленинградской области в области градостроительной деятельности, нормативными правовыми актами органа местного самоуправления Шапкинское сельское поселение, устанавливающими порядок принятия решений о предоставлении разрешения на отклонение от предельных параметров разрешенного строительства, реконструкции объектов капитального строительства.

6. Проект решения о предоставлении разрешения на Отклонение подготавливается в течение пятнадцати рабочих дней со дня поступления заявления о предоставлении такого разрешения и подлежит обсуждению на общественных обсуждениях или публичных слушаниях, проводимых в порядке, установленном статьей 5.1 Градостроительного кодекса Российской Федерации с учетом положений статьи ст. 40 Градостроительного кодекса Российской Федерации, за исключением случая, указанного в части 2 настоящей статьи.

7. Срок проведения общественных обсуждений или публичных слушаний со дня оповещения жителей муниципального образования об их проведении до дня опубликования заключения о результатах общественных обсуждений или публичных слушаний определяется уставом муниципального образования и (или) нормативным правовым актом представительного органа муниципального образования и не может быть более одного месяца.

8. На основании заключения о результатах общественных обсуждений или публичных слушаний по проекту решения о предоставлении разрешения на Отклонение Комиссия в течении 15 дней осуществляет подготовку рекомендаций о предоставлении такого разрешения или об отказе в предоставлении такого разрешения с указанием причин принятого решения и направляет их главе администрации

Шапкинского сельского поселения или в исполнительный орган Ленинградской области, уполномоченный на принятие решения о предоставлении разрешений на Отклонение или об отказе в предоставлении таких разрешения, в случаях, предусмотренных статьей 1 областного закона от 07.07.2014 № 45-оз «О перераспределении полномочий в области градостроительной деятельности между органами государственной власти Ленинградской области и органами местного самоуправления Ленинградской области».

9. Принятие решения о предоставлении разрешения на Отклонение или об отказе в предоставлении такого разрешения осуществляется в порядке, предусмотренном нормативными правовыми актами органа местного самоуправления Шапкинского сельского поселения или, в случаях предусмотренных областным законом Ленинградской области от 07.07.2014 № 45-оз «О перераспределении полномочий в области градостроительной деятельности между органами государственной власти Ленинградской области и органами местного самоуправления Ленинградской области» нормативным правовым актом исполнительного органа Ленинградской области.

10. Расходы, связанные с организацией и проведением общественных обсуждений или публичных слушаний по проекту решения о предоставлении разрешения на отклонение от предельных параметров разрешенного строительства, реконструкции объектов капитального строительства, несет физическое или юридическое лицо, заинтересованное в предоставлении такого разрешения.

11. Физическое или юридическое лицо вправе оспорить в судебном порядке решение о предоставлении разрешения на отклонение от предельных параметров разрешенного строительства, реконструкции объектов капитального строительства или об отказе в предоставлении такого разрешения.

ГЛАВА 4. ПОЛОЖЕНИЕ О ПОДГОТОВКЕ ДОКУМЕНТАЦИИ ПО ПЛАНИРОВКЕ ТЕРРИТОРИИ ОРГАНАМИ МЕСТНОГО САМОУПРАВЛЕНИЯ

Статья 8. Общие положения о подготовке документации по планировке территории

1. Подготовка документации по планировке территории осуществляется в целях обеспечения устойчивого развития территорий, в том числе выделения элементов планировочной структуры, установления границ земельных участков, установления границ зон планируемого размещения объектов капитального строительства.

2. Подготовка документации по планировке территории осуществляется в отношении выделяемых проектом планировки территории одного или нескольких смежных элементов планировочной структуры, определенных настоящими Правилами территориальных зон и (или) установленных схемой территориального планирования Тосненского района Ленинградской области, генеральным планом Шапкинского

сельского поселения функциональных зон, территории, в отношении которой предусматривается осуществление комплексного развития территории.

3. Подготовка документации по планировке территории в целях размещения объекта капитального строительства является обязательной в следующих случаях:

1) необходимо изъятие земельных участков для государственных или муниципальных нужд в связи с размещением объекта капитального строительства федерального, регионального или местного значения;

2) необходимы установление, изменение или отмена красных линий;

3) необходимо образование земельных участков в случае, если в соответствии с земельным законодательством образование земельных участков осуществляется только в соответствии с проектом межевания территории;

4) размещение объекта капитального строительства планируется на территориях двух и более муниципальных образований, имеющих общую границу (за исключением случая, если размещение такого объекта капитального строительства планируется осуществлять на землях или земельных участках, находящихся в государственной или муниципальной собственности, и для размещения такого объекта капитального строительства не требуются предоставление земельных участков, находящихся в государственной или муниципальной собственности, и установление сервитутов);

5) планируются строительство, реконструкция линейного объекта (за исключением случая, если размещение линейного объекта планируется осуществлять на землях или земельных участках, находящихся в государственной или муниципальной собственности, и для размещения такого линейного объекта не требуются предоставление земельных участков, находящихся в государственной или муниципальной собственности, и установление сервитутов). Правительством Российской Федерации могут быть установлены иные случаи, при которых для строительства, реконструкции линейного объекта не требуется подготовка документации по планировке территории;

6) планируется размещение объекта капитального строительства, не являющегося линейным объектом, и необходимых для обеспечения его функционирования объектов капитального строительства в границах особо охраняемой природной территории или в границах земель лесного фонда;

7) планируется осуществление комплексного развития территории;

8) планируется строительство объектов индивидуального жилищного строительства с привлечением денежных средств участников долевого строительства в соответствии с Федеральным законом от 30 декабря 2004 года № 214-ФЗ «Об участии в долевом строительстве многоквартирных домов и иных объектов недвижимости и о внесении изменений в некоторые законодательные акты Российской Федерации».

4. Не допускается осуществлять подготовку документации по планировке территории, предусматривающей размещение объектов местного значения поселения в областях, указанных в пункте 1 части 5 статьи 23 Градостроительного кодекса Российской Федерации, если размещение таких объектов не предусмотрено

генеральным планом Шапкинского сельского поселения, за исключением случаев, предусмотренных Градостроительным кодексом Российской Федерации.

5. Общие требования к документации по планировке территории установлены статьей 41.1 Градостроительного кодекса Российской Федерации.

6. Подготовка документации по планировке территории осуществляется в соответствии с материалами и результатами инженерных изысканий в случаях, предусмотренных частью 2 статьи 41.2 Градостроительного кодекса Российской Федерации.

7. Видами документации по планировке территории являются:

- 1) проект планировки территории;
- 2) проект межевания территории.

8. Состав и содержание проекта планировки территории определяются статьей 42 Градостроительного кодекса Российской Федерации.

9. Состав и содержание проекта межевания территории определяются статьей 43 Градостроительного кодекса Российской Федерации.

10. Состав и содержание документации по планировке территории, предусматривающей размещение одного или нескольких линейных объектов, устанавливаются Правительством Российской Федерации.

11. Применительно к территории ведения гражданами садоводства или огородничества для собственных нужд, территории, в границах которой не предусматривается осуществление комплексного развития территории, а также не планируется размещение линейных объектов, допускается подготовка проекта межевания территории без подготовки проекта планировки территории в целях, предусмотренных частью 2 статьи 43 Градостроительного кодекса Российской Федерации.

12. Проект планировки территории является основой для подготовки проекта межевания территории, за исключением случаев, предусмотренных частью 10 настоящей статьи. Подготовка проекта межевания территории осуществляется в составе проекта планировки территории или в виде отдельного документа.

13. Порядок подготовки и утверждения документации по планировке территории, порядок внесения в нее изменений и её отмены осуществляется в соответствии со статьей 45 Градостроительного кодекса Российской Федерации и законом Ленинградской области от 07.07.2014 № 45-оз «О перераспределении полномочий в области градостроительной деятельности между органами государственной власти Ленинградской области и органами местного самоуправления Ленинградской области».

14. Лицами, указанными в части 1.1 статьи 45 Градостроительного кодекса Российской Федерации, решения о подготовке документации по планировке территории принимаются самостоятельно. Подготовка документации по планировке территории осуществляется указанными лицами за счет их средств самостоятельно или привлекаемыми организациями в соответствии с законодательством Российской Федерации.

Федерации. Расходы указанных лиц на подготовку документации по планировке территории не подлежат возмещению за счет средств бюджетов бюджетной системы Российской Федерации.

15. Порядок подготовки документации по планировке территории, подготовка которой осуществляется на основании решений уполномоченных федеральных органов исполнительной власти, уполномоченных исполнительных органов субъектов Российской Федерации и органов местного самоуправления, порядок принятия решения об утверждении документации по планировке территории, порядок внесения изменений в такую документацию, порядок отмены такой документации или ее отдельных частей, порядок признания отдельных частей такой документации не подлежащими применению устанавливаются Правительством Российской Федерации.

16. Проекты планировки территории и проекты межевания территории до их утверждения подлежат обязательному рассмотрению на общественных обсуждениях или публичных слушаниях. Общественные обсуждения или публичные слушания по проекту планировки территории и проекту межевания территории не проводятся в случаях, предусмотренных частью 12 статьи 43 и частью 22 статьи 45 Градостроительного Кодекса Российской Федерации и другими федеральными законами, решениями Правительства Российской Федерации и постановлениями Правительства Ленинградской области, а также в случае, если проект планировки территории и проект межевания территории подготовлены в отношении:

1) территории в границах земельного участка, предоставленного садоводческому или огородническому некоммерческому товариществу для ведения садоводства или огородничества;

2) территории для размещения линейных объектов в границах земель лесного фонда.

17. Участниками общественных обсуждений или публичных слушаний по проекту планировки территории и проекту межевания территории являются граждане, постоянно проживающие на территории, в отношении которой подготовлены данные проекты, правообладатели находящихся в границах этой территории земельных участков и (или) расположенных на них объектов капитального строительства, а также правообладатели помещений, являющихся частью указанных объектов капитального строительства.

18. Срок проведения общественных обсуждений или публичных слушаний по проекту планировки территории и проекту межевания территории со дня оповещения жителей Шапкинского сельского поселения об их проведении до дня опубликования заключения о результатах общественных обсуждений или публичных слушаний определяется уставом и (или) нормативным правовым актом представительного органа Шапкинского сельского поселения и не может быть менее четырнадцати дней и более тридцати дней (если иное не установлено действующим законодательством).

19. Особенности подготовки документации по планировке территории садоводства или огородничества устанавливаются Федеральным законом от 29 июля 2017 года № 217-ФЗ «О ведении гражданами садоводства и огородничества для собственных нужд и о внесении изменений в отдельные законодательные акты Российской Федерации».

ГЛАВА 5. ПОЛОЖЕНИЕ О ПРОВЕДЕНИИ ОБЩЕСТВЕННЫХ ОБСУЖДЕНИЙ ИЛИ ПУБЛИЧНЫХ СЛУШАНИЙ ПО ВОПРОСАМ ЗЕМЛЕПОЛЬЗОВАНИЯ И ЗАСТРОЙКИ

Статья 9. Проведение общественных обсуждений или публичных слушаний по вопросам землепользования и застройки

1. Общественные обсуждения или публичные слушания по вопросам землепользования и застройки проводятся в соответствии со статьями 5.1, 28, 31, 39 и 46 Градостроительного кодекса Российской Федерации, законодательством Российской Федерации и Ленинградской области, в порядке, определяемом нормативным правовым актом представительного органа Тосненского района Ленинградской области в части, не противоречащей Градостроительному кодексу Российской Федерации.

2. В целях соблюдения права человека на благоприятные условия жизнедеятельности, прав и законных интересов правообладателей земельных участков и объектов капитального строительства в обязательном порядке проводятся общественные обсуждения или публичные слушания, за исключением случаев, предусмотренных Градостроительным кодексом Российской Федерации и другими федеральными законами, по следующим проектам:

- 1) проектам Правил;
- 2) проектам планировки территории;
- 3) проектам межевания территории;
- 4) проектам, предусматривающим внесение изменений в один из указанных в пунктах 1-3 части 2 настоящей статьи утвержденных документов;
- 5) проектам решений о предоставлении разрешения на условно разрешенный вид использования земельного участка или объекта капитального строительства, за исключением случаев, предусмотренных Градостроительным кодексом Российской Федерации;
- 6) проектам решений о предоставлении разрешения на отклонение от предельных параметров разрешенного строительства, реконструкции объектов капитального строительства, за исключением случая, предусмотренного Градостроительным кодексом Российской Федерации.

3. Участниками общественных обсуждений или публичных слушаний по проектам Правил, проектам планировки территории, проектам межевания территории, проектам, предусматривающим внесение изменений в один из указанных утвержденных документов, являются граждане, постоянно проживающие на

территории, в отношении которой подготовлены данные проекты, правообладатели находящихся в границах этой территории земельных участков и (или) расположенных на них объектов капитального строительства, а также правообладатели помещений, являющихся частью указанных объектов капитального строительства.

4. Участниками публичных слушаний по проектам решений о предоставлении разрешения на условно разрешенный вид использования земельного участка или объекта капитального строительства, проектам решений о предоставлении разрешения на отклонение от предельных параметров разрешенного строительства, реконструкции объектов капитального строительства являются граждане, постоянно проживающие в пределах территориальной зоны, в границах которой расположен земельный участок или объект капитального строительства, в отношении которых подготовлены данные проекты, правообладатели находящихся в границах этой территориальной зоны земельных участков и (или) расположенных на них объектов капитального строительства, граждане, постоянно проживающие в границах земельных участков, прилегающих к земельному участку, в отношении которого подготовлены данные проекты, правообладатели таких земельных участков или расположенных на них объектов капитального строительства, правообладатели помещений, являющихся частью объекта капитального строительства, в отношении которого подготовлены данные проекты, а в случае, предусмотренном частью 3 статьи 39 Градостроительного кодекса Российской Федерации, также правообладатели земельных участков и объектов капитального строительства, подверженных риску негативного воздействия на окружающую среду в результате реализации данных проектов.

5. Составы процедур проведения общественных обсуждений предусмотрены частями 4 и 5 статьи 5.1 Градостроительного кодекса Российской Федерации.

6. Обработка персональных данных участников общественных обсуждений осуществляется с учетом требований, установленных Федеральным законом от 27.07.2006 года № 152-ФЗ «О персональных данных».

7. Продолжительность общественных обсуждений или публичных слушаний по проекту Правил составляет не более одного месяца со дня опубликования такого проекта (если иное не установлено действующим законодательством).

8. В случае подготовки изменений в настоящие Правила в части внесения изменений в градостроительный регламент, установленный для конкретной территориальной зоны, а также в случае подготовки изменений в Правила в связи с принятием решения о комплексном развитии территории, общественные обсуждения по внесению изменений в Правила проводятся в границах территориальной зоны, для которой установлен такой градостроительный регламент, в границах территории, подлежащей комплексному развитию.

9. В целях внесения изменений в Правила в случаях, предусмотренных пунктами 3 - 5 части 2 и частью 3.1 статьи 33 Градостроительного кодекса Российской Федерации, а также в случае однократного изменения видов разрешенного использования, установленных градостроительным регламентом для конкретной

территориальной зоны, без изменения ранее установленных предельных параметров разрешенного строительства, реконструкции объектов капитального строительства и (или) в случае однократного изменения одного или нескольких предельных параметров разрешенного строительства, реконструкции объектов капитального строительства, установленных градостроительным регламентом для конкретной территориальной зоны, не более чем на десять процентов проведение общественных обсуждений или публичных слушаний не требуется.

ГЛАВА 6. ПОЛОЖЕНИЕ О ВНЕСЕНИИ ИЗМЕНЕНИЙ В ПРАВИЛА

Статья 10. Порядок внесения изменений в Правила

1. Внесение изменений в Правила осуществляется в порядке, предусмотренном статьями 31 и 32, с учётом особенностей, установленных статьей 33 Градостроительного кодекса Российской Федерации и областным законом Ленинградской области от 07.07.2014 № 45-оз «О перераспределении полномочий в области градостроительной деятельности между органами государственной власти Ленинградской области и органами местного самоуправления Ленинградской области».

2. Основания для внесения изменений в Правила предусмотрены частью 2 статьи 33 Градостроительного Кодекса Российской Федерации.

3. Предложения о внесении изменений в Правила направляются в Комиссию. Комиссия в течение двадцати пяти дней со дня поступления предложения о внесении изменений в Правила проверяет их соответствие законодательству Российской Федерации и осуществляет подготовку заключения, в котором содержится рекомендация о внесении в соответствии с поступившим предложением изменения в Правила или об отклонении такого предложения с указанием причин отклонения, и направляет это заключение в установленном порядке в исполнительный орган Ленинградской области, уполномоченный на принятие решения о подготовке проекта о внесении изменений в Правила.

4. В целях внесения изменений в Правила в случаях, предусмотренных пунктами 3-5 части 2 и частью 3.1 статьи 33 Градостроительного кодекса Российской Федерации, а также в случае однократного изменения видов разрешенного использования, установленных градостроительным регламентом для конкретной территориальной зоны, без изменения ранее установленных предельных параметров разрешенного строительства, реконструкции объектов капитального строительства и (или) в случае однократного изменения одного или нескольких предельных параметров разрешенного строительства, реконструкции объектов капитального строительства, установленных градостроительным регламентом для конкретной территориальной зоны, не более чем на десять процентов, подготовка предусмотренного частью 3 настоящей статьи заключения Комиссии не требуется.

5. В случае если правилами землепользования и застройки не обеспечена возможность размещения на территории Шапкинского сельского поселения предусмотренных документами территориального планирования объектов федерального значения, объектов регионального значения, объектов местного значения муниципального района (за исключением линейных объектов), уполномоченный федеральный орган исполнительной власти, уполномоченный исполнительный орган Ленинградской области, уполномоченный орган местного самоуправления Тосненского муниципального района направляют требование о внесении изменений в правила землепользования и застройки в целях обеспечения размещения указанных объектов.

Указанное требование может быть направлено непосредственно в исполнительный орган Ленинградской области, уполномоченный на принятие решения о подготовке проекта о внесении изменений в Правила.

Принятие решения о подготовке проекта о внесении изменений в Правила или об отклонении предложения о внесении изменения в данные Правила, подготовка проекта о внесении изменений в Правила, проверка проекта о внесении изменений в Правила, принятие решения об утверждении проекта о внесении изменений в Правила или направлении его на доработку осуществляется в соответствии с порядком, предусмотренным Градостроительным кодексом Российской Федерации и нормативным правовым актом исполнительного органа Ленинградской области, уполномоченного Правительством Ленинградской области на осуществление полномочий органов местного самоуправления Ленинградской области в области градостроительной деятельности.

ГЛАВА 7. ПОЛОЖЕНИЕ О РЕГУЛИРОВАНИИ ИНЫХ ВОПРОСОВ ЗЕМЛЕПОЛЬЗОВАНИЯ И ЗАСТРОЙКИ

Статья 11. Ограничения использования земельных участков и объектов капитального строительства, расположенных в границах зон с особыми условиями использования территорий

Со дня установления или изменения зоны с особыми условиями использования территории на земельных участках, расположенных в границах такой зоны, не допускаются строительство, использование зданий, сооружений, разрешенное использование (назначение) которых не соответствует ограничениям использования земельных участков, предусмотренных решением об установлении, изменении зоны с особыми условиями использования территории, а также иное использование земельных участков, не соответствующее указанным ограничениям, если иное не предусмотрено Земельным кодексом Российской Федерации. Реконструкция указанных зданий, сооружений может осуществляться только путем их приведения в соответствие с ограничениями использования земельных участков, установленными в границах зоны с особыми условиями использования территории.

Статья 12. Комплексное развитие территории

1. Комплексное развитие территории – совокупность мероприятий, выполняемых в соответствии с утвержденной документацией по планировке территории и направленных на создание благоприятных условий проживания граждан, обновление среды жизнедеятельности и территорий общего пользования Шапкинского сельского поселения.

2. Целями комплексного развития территории являются:

1) обеспечение сбалансированного и устойчивого развития поселений путем повышения качества городской среды и улучшения внешнего облика, архитектурно-стилистических и иных характеристик объектов капитального строительства;

2) обеспечение достижения показателей, в том числе в сфере жилищного строительства и улучшения жилищных условий граждан, в соответствии с указами Президента Российской Федерации, национальными проектами, государственными программами;

3) создание необходимых условий для развития транспортной, социальной, инженерной инфраструктур, благоустройства территорий поселений, повышения территориальной доступности таких инфраструктур;

4) повышение эффективности использования территорий поселений, в том числе формирование комфортной городской среды, создание мест обслуживания и мест приложения труда;

5) создание условий для привлечения внебюджетных источников финансирования обновления застроенных территорий.

3. Комплексное развитие территории осуществляется в соответствии с положениями Градостроительного Кодекса Российской Федерации, а также с гражданским законодательством, жилищным законодательством, земельным законодательством, законодательством об охране объектов культурного наследия (памятников истории и культуры) народов Российской Федерации, законодательством в области охраны окружающей среды.

4. Виды комплексного развития территории:

1) комплексное развитие территории жилой застройки;

2) комплексное развитие территории нежилой застройки;

3) комплексное развитие незастроенной территории;

4) комплексное развитие территории по инициативе правообладателей.

5. Требования к территории, в отношении которой может осуществляться комплексное развитие территории конкретного вида, установлены статьей 65 Градостроительного кодекса Российской Федерации.

6. Решение о комплексном развитии территории принимается главой администрации муниципального образования Шапкинское сельское поселение Тосненского муниципального района, за исключением случаев, предусмотренных пунктами 1 и 2 части 2 статьи 66 Градостроительного кодекса Российской Федерации.

Территории, в границах которых предусматривается осуществление комплексного развития территории, устанавливаются на карте градостроительного зонирования. Границы таких территорий устанавливаются по границам одной или нескольких территориальных зон и могут отображаться на отдельной карте. В отношении таких территорий заключается один или несколько договоров о комплексном развитии территории.

7. Порядок реализации решения о комплексном развитии территории; порядок определения границ территории, подлежащей комплексному развитию; иные требования к комплексному развитию территории устанавливаются нормативным правовым актом Ленинградской области с учетом требований Градостроительного кодекса Российской Федерации, жилищного законодательства, земельного законодательства.

8. Этапы принятия и реализации решения о комплексном развитии территории, требования к процедурам по отдельным этапам определены статьями 66 – 69 Градостроительного кодекса Российской Федерации.

9. Реализация комплексного развития территории по инициативе правообладателей осуществляется в соответствии со статьей 70 Градостроительного кодекса Российской Федерации.

10. Земельные участки, находящиеся в границах территории, в отношении которой принято решение о комплексном развитии территории жилой застройки или решение о комплексном развитии территории нежилой застройки, и (или) расположенные на них объекты недвижимого имущества могут быть изъяты для государственных или муниципальных нужд в целях комплексного развития территории в порядке, установленном земельным законодательством, если иное не предусмотрено Градостроительным кодексом Российской Федерации и Жилищным кодексом Российской Федерации.

11. В целях комплексного развития территории жилой застройки не могут быть изъяты для государственных или муниципальных нужд в целях комплексного развития территории:

1) расположенные в границах такой территории земельные участки, предназначенные для размещения объектов федерального значения, а также земельные участки, на которых расположены эти объекты, за исключением случаев согласования включения указанных земельных участков в границы территории, подлежащей комплексному развитию в соответствии с частью 10 статьи 65 Градостроительного кодекса Российской Федерации;

2) земельные участки с расположенными на них многоквартирными домами, не предусмотренными пунктом 1 части 2 статьи 65 Градостроительного кодекса Российской Федерации, а также жилые помещения в таких многоквартирных домах;

3) земельные участки с расположенными на них жилыми домами блокированной застройки, объектами индивидуального жилищного строительства, садовыми домами, за исключением земельных участков с расположенными на них

объектами, которые признаны аварийными или которые соответствуют критериям, установленным субъектом Российской Федерации и характеризующим их высокий уровень износа, ненадлежащее техническое состояние или отсутствие систем инженерно-технического обеспечения;

4) иные объекты недвижимого имущества, определенные Правительством Российской Федерации, нормативным правовым актом субъекта Российской Федерации.

Статья 13. Требования к архитектурно-градостроительному облику объекта капитального строительства

Требования к архитектурно-градостроительному облику объектов капитального строительства и Правила согласования архитектурно-градостроительного облика объекта капитального строительства регулируются положениями Градостроительного кодекса Российской Федерации, постановлением Правительства Российской Федерации от 29 мая 2023 года № 857 и настоящими Правилами.

Архитектурно-градостроительный облик объектов капитального строительства – замысел архитектурного решения объекта, достигнутый композиционной взаимоувязкой форм, фактурной совместимостью отделочных материалов, цветового решения и характера размещения деталей и элементов объекта капитального строительства, включающего подчинение системе композиционных осей, членение фасадов с учетом принятых приемов архитектурно-художественной композиции, объемно-пространственного построения объекта капитального строительства.

1. В градостроительном регламенте территориальной зоны, предусмотренном в статьях 21 - 27, 41 – 44, 46 настоящих Правил, установлены требования к архитектурно-градостроительному облику объектов капитального строительства с учетом положений настоящей статьи.

2. Архитектурно-градостроительный облик объекта капитального строительства, расположенного в границах территорий, отображенных на карте «Карта градостроительного зонирования. Карта территорий, в границах которых предусматриваются требования к архитектурно-градостроительному облику объектов капитального строительства», подлежит согласованию с уполномоченным органом в соответствии с законодательством Российской Федерации при осуществлении строительства, реконструкции объекта капитального строительства.

3. Решение о согласовании архитектурно - градостроительного облика объекта капитального строительства принимается уполномоченным органом с учетом рекомендаций консультативно - экспертного совета по рассмотрению архитектурно-градостроительного облика населенных пунктов, зданий, сооружений Ленинградской области, образованного постановлением Губернатора Ленинградской области от 31 мая 2021 года № 40-пг.

4. Согласование архитектурно-градостроительного облика объекта капитального строительства не требуется в отношении:

1) объектов капитального строительства, расположенных на земельных

участках, действие градостроительного регламента на которые не распространяется;

2) объектов, для строительства или реконструкции которых не требуется получение разрешения на строительство;

3) объектов, расположенных на земельных участках, находящихся в пользовании учреждений, исполняющих наказание;

4) объектов обороны и безопасности, объектов Вооруженных Сил Российской Федерации, других войск, воинских формирований и органов, осуществляющих функции в области обороны страны и безопасности государства;

5) гидротехнических сооружений;

6) объектов и инженерных сооружений, предназначенных для производства и поставок товаров в сферах электро-, газо-, тепло-, водоснабжения и водоотведения;

7) подземных сооружений;

8) объектов капитального строительства, предназначенных для наблюдений за физическими и химическими процессами, происходящими в окружающей среде, определения ее гидрометеорологических, агрометеорологических и гелиогеофизических характеристик, уровня загрязнения атмосферного воздуха, почв и водных объектов;

9) объектов капитального строительства, предназначенных (используемых) для обработки, утилизации, обезвреживания и размещения отходов производства и потребления;

10) объектов капитального строительства, предназначенных для обезвреживания, размещения и утилизации медицинских отходов;

11) объектов капитального строительства, предназначенных для хранения, переработки и утилизации биологических отходов;

12) объектов капитального строительства, связанных с обращением с радиоактивными отходами;

13) объектов капитального строительства, связанных с обращением веществ, разрушающих озоновый слой;

14) объектов использования атомной энергии;

15) опасных производственных объектов, определяемых в соответствии с законодательством Российской Федерации.

Часть II. Градостроительное зонирование

Часть III. Градостроительные регламенты

ОГЛАВЛЕНИЕ

ЧАСТЬ II. ГРАДОСТРОИТЕЛЬНОЕ ЗОНИРОВАНИЕ	4
ГЛАВА 8. КАРТА ГРАДОСТРОИТЕЛЬНОГО ЗОНИРОВАНИЯ	4
Статья 14. Состав и содержание карты градостроительного зонирования	4
Статья 15. Перечень территориальных зон, установленных на карте градостроительного зонирования	4
ГЛАВА 9. ЗОНЫ С ОСОБЫМИ УСЛОВИЯМИ ИСПОЛЬЗОВАНИЯ ТЕРРИТОРИЙ	5
Статья 16. Перечень зон с особыми условиями использования территорий	5
Статья 17. Осуществление землепользования и застройки в зонах с особыми условиями использования территорий	6
ЧАСТЬ III. ГРАДОСТРОИТЕЛЬНЫЕ РЕГЛАМЕНТЫ	7
ГЛАВА 10. ОБЩИЕ ПОЛОЖЕНИЯ	7
Статья 18. Общие положения о градостроительных регламентах	7
Статья 19. Общие требования к видам разрешенного использования земельных участков и объектов капитального строительства	9
Статья 20. Общие требования к предельным размерам земельных участков и предельным параметрам разрешенного строительства, реконструкции объектов капитального строительства	10
ГЛАВА 11. ГРАДОСТРОИТЕЛЬНЫЕ РЕГЛАМЕНТЫ	14
Статья 21. Зона застройки индивидуальными жилыми домами (ТЖ.1)	14
Статья 22. Зона застройки индивидуальными жилыми домами (ТЖ.1.1)	22
Статья 23. Зона застройки малоэтажными жилыми домами (ТЖ.2)	31
Статья 24. Многофункциональная общественно-деловая зона (ТД.1)	39
Статья 25. Зона специализированной общественной застройки (ТД.2)	48
Статья 26. Зона специализированной общественной застройки в границах туристско-рекреационной зоны (ТД.2.1)	56
Статья 27. Зона специализированной общественной застройки в границах туристско-рекреационной зоны (ТД.2.2)	63
Статья 28. Производственная зона размещения объектов, санитарно-защитная зона которых не превышает размера равного 100 метров (ТП.4)	70
Статья 29. Производственная зона размещения объектов, санитарно-защитная зона которых не превышает размера равного 50 метров (ТП.5)	72
Статья 30. Коммунально-складская зона (ТК.1)	73
Статья 31. Зона инженерной инфраструктуры (ТИ.1)	75
Статья 32. Зона инженерной инфраструктуры (ТИ.1.1)	76
Статья 33. Зона инженерной инфраструктуры в границах туристско-рекреационной зоны (ТИ.1.2)	77
Статья 34. Зона транспортной инфраструктуры (ТТ.1)	78
Статья 35. Зона сельскохозяйственного использования (ТСХ.1)	80
Статья 36. Зона сельскохозяйственного использования в границах туристско-рекреационной зоны (ТСХ.1.1)	81
Статья 37. Зона садоводческих или огороднических некоммерческих товариществ (ТСХ.2)	82
Статья 38. Зона садоводческих или огороднических некоммерческих товариществ (ТСХ.2.1)	84
Статья 39. Производственная зона сельскохозяйственных предприятий (ТСХ.3)	85
Статья 40. Иные зоны сельскохозяйственного назначения (ТСХ.4)	87

Статья 41. Зона рекреационного назначения (ТР.1)	88
Статья 42. Зона рекреационного назначения в границах туристско-рекреационной зоны (ТР.1.1)	95
Статья 43. Зона озелененных территорий общего пользования (ТР.2)	102
Статья 44. Зона озелененных территорий общего пользования в границах туристско-рекреационной зоны (ТР.2.1)	108
Статья 45. Зона отдыха (ТР.3)	115
Статья 46. Зона отдыха в границах туристско-рекреационной зоны (ТР.3.1)	116
Статья 47. Зона отдыха в границах туристско-рекреационной зоны (ТР.3.2)	123
Статья 48. Зона кладбищ (ТСН.1)	126
Статья 49. Зона озеленённых территорий специального назначения (ТСН.2)	127
Статья 50. Зона режимных территорий (ТСН.3)	129
ГЛАВА 12. ОГРАНИЧЕНИЯ ИСПОЛЬЗОВАНИЯ ЗЕМЕЛЬНЫХ УЧАСТКОВ И ОБЪЕКТОВ КАПИТАЛЬНОГО СТРОИТЕЛЬСТВА, УСТАНОВЛИВАЕМЫЕ В СООТВЕТСТВИИ С ЗАКОНОДАТЕЛЬСТВОМ РОССИЙСКОЙ ФЕДЕРАЦИИ	130
Статья 51. Общие положения	130
Статья 52. Ограничения использования земельных участков и объектов капитального строительства в защитной зоне объекта культурного наследия	131
Статья 53. Ограничения использования земельных участков и объектов капитального строительства в охранной зоне объектов электроэнергетики (объектов электросетевого хозяйства и объектов по производству электрической энергии)	132
Статья 54. Ограничения использования земельных участков и объектов капитального строительства в границах придорожных полос автомобильных дорог	132
Статья 55. Ограничения использования земельных участков и объектов капитального строительства в охранной зоне трубопроводов (газопроводов)	133
Статья 56. Ограничения использования земельных участков и объектов капитального строительства в охранной зоне линий и сооружений связи	133
Статья 57. Ограничения использования земельных участков и объектов капитального строительства в границах водоохранных зон и прибрежных защитных полос	133
Статья 58. Ограничения использования земельных участков и объектов капитального строительства в зонах затопления и подтопления	134
Статья 59. Ограничения использования земельных участков и объектов капитального строительства в санитарно-защитной зоне	134
Статья 60. Ограничения использования земельных участков и объектов капитального строительства в охранной зоне пунктов государственной геодезической сети, государственной нивелирной сети и государственной гравиметрической сети	135
Статья 61. Ограничения использования земельных участков и объектов капитального строительства в зонах охраны объектов культурного наследия	135
ГЛАВА 13. ИСПОЛЬЗОВАНИЕ ЗЕМЕЛЬНЫХ УЧАСТКОВ, НА КОТОРЫЕ ДЕЙСТВИЕ ГРАДОСТРОИТЕЛЬНЫХ РЕГЛАМЕНТОВ НЕ РАСПРОСТРАНЯЕТСЯ ИЛИ ДЛЯ КОТОРЫХ ГРАДОСТРОИТЕЛЬНЫЕ РЕГЛАМЕНТЫ НЕ УСТАНОВЛИВАЮТСЯ	139
Статья 62. Использование земельных участков, на которые действие градостроительных регламентов не распространяется или для которых градостроительные регламенты не устанавливаются	139
ПРИЛОЖЕНИЕ	

ЧАСТЬ II. ГРАДОСТРОИТЕЛЬНОЕ ЗОНИРОВАНИЕ

ГЛАВА 8. КАРТА ГРАДОСТРОИТЕЛЬНОГО ЗОНИРОВАНИЯ

Статья 14. Состав и содержание карты градостроительного зонирования

Настоящие Правила включают в себя карту градостроительного зонирования, на которой установлены границы территориальных зон.

На карте градостроительного зонирования отображены границы населенных пунктов, входящих в состав муниципального образования Шапкинское сельское поселение Тосненского района Ленинградской области (далее – муниципальное образование), границы территорий объектов культурного наследия, границы зон с особыми условиями использования территорий, территории, в границах которых предусматриваются требования к архитектурно-градостроительному облику объектов капитального строительства.

Статья 15. Перечень территориальных зон, установленных на карте градостроительного зонирования

Перечень территориальных зон, установленных на карте градостроительного зонирования, приведен в таблице 14.1.

Таблица 14.1

№ п/п	Кодовое обозначение	Наименование территориальной зоны
Жилые зоны		
1	ТЖ.1	Зона застройки индивидуальными жилыми домами (ТЖ.1)
2	ТЖ.1.1	Зона застройки индивидуальными жилыми домами (ТЖ.1.1)
3	ТЖ.2	Зона застройки малоэтажными жилыми домами (ТЖ.2)
Общественно-деловые зоны		
4	ТД.1	Многофункциональная общественно-деловая зона (ТД.1)
5	ТД.2	Зона специализированной общественной застройки (ТД.2)
6	ТД.2.1	Зона специализированной общественной застройки в границах туристско-рекреационной зоны (ТД.2.1)
7	ТД.2.2	Зона специализированной общественной застройки в границах туристско-рекреационной зоны (ТД.2.2)
Производственные зоны, зоны инженерной и транспортной инфраструктур		
8	ТП.4	Производственная зона размещения объектов, санитарно-защитная зона которых не превышает размера равного 100 метров (ТП.4)
9	ТП.5	Производственная зона размещения объектов, санитарно-защитная зона которых не превышает размера равного 50 метров (ТП.5)
10	ТК.1	Коммунально-складская зона (ТК.1)
11	ТИ.1	Зона инженерной инфраструктуры (ТИ.1)
12	ТИ.1.1	Зона инженерной инфраструктуры (ТИ.1.1)
13	ТИ.1.2	Зона инженерной инфраструктуры в границах туристско-рекреационной зоны (ТИ.1.2)

№ п/п	Кодовое обозначение	Наименование территориальной зоны
14	ТТ.1	Зона транспортной инфраструктуры (ТТ.1)
Зоны сельскохозяйственного использования		
15	ТСХ.1	Зона сельскохозяйственного использования (ТСХ.1)
16	ТСХ.1.1	Зона сельскохозяйственного использования в границах туристско-рекреационной зоны (ТСХ.1.1)
16.1	ТСХ.1.1_ОЛ1	Подзона зоны сельскохозяйственного использования в границах туристско-рекреационной зоны
17	ТСХ.2	Зона садоводческих или огороднических некоммерческих товариществ (ТСХ.2)
18	ТСХ.2.1	Зона садоводческих или огороднических некоммерческих товариществ (ТСХ.2.1)
19	ТСХ.3	Производственная зона сельскохозяйственных предприятий (ТСХ.3)
20	ТСХ.4	Иные зоны сельскохозяйственного назначения (ТСХ.4)
Зоны рекреационного назначения		
21	ТР.1	Зона рекреационного назначения (ТР.1)
22	ТР.1.1	Зона рекреационного назначения в границах туристско-рекреационной зоны (ТР.1.1)
23	ТР.2	Зона озелененных территорий общего пользования (ТР.2)
24	ТР.2.1	Зона озелененных территорий общего пользования в границах туристско-рекреационной зоны (ТР.2.1)
25	ТР.3	Зона отдыха (ТР.3)
26	ТР.3.1	Зона отдыха в границах туристско-рекреационной зоны (ТР.3.1)
27	ТР.3.2	Зона отдыха в границах туристско-рекреационной зоны (ТР.3.2)
27.1	ТР.3.2_ОЛ1	Подзона зоны отдыха в границах туристско-рекреационной зоны (ТР.3.2_ОЛ1)
27.2	ТР.3.2_К1	Подзона зоны отдыха в границах туристско-рекреационной зоны (ТР.3.2_К1)
27.3	ТР.3.2_Р1	Подзона зоны отдыха в границах туристско-рекреационной зоны (ТР.3.2_Р1)
Зоны специального назначения		
28	ТСН.1	Зона кладбищ (ТСН.1)
29	ТСН.2	Зона озелененных территорий специального назначения (ТСН.2)
29	ТСН.3	Зона режимных территорий (ТСН.3)

ГЛАВА 9. ЗОНЫ С ОСОБЫМИ УСЛОВИЯМИ ИСПОЛЬЗОВАНИЯ ТЕРРИТОРИЙ

Статья 16. Перечень зон с особыми условиями использования территорий

Перечень зон с особыми условиями использования территорий, отображенных на карте градостроительного зонирования, приведен в таблице 15.1.

№ п/п	Кодовое обозначение	Наименование зоны с особыми условиями использования территорий
1	-	Защитная зона объекта культурного наследия
2	-	Охранная зона объектов электроэнергетики (объектов электросетевого хозяйства)
3	-	Придорожная полоса автомобильной дороги
4	-	Охранная зона трубопроводов (газопроводов)
5	-	Охранная зона линий и сооружений связи
6	-	Водоохранная зона
7	-	Прибрежная защитная полоса
8	-	Зона затопления
9	-	Зона подтопления
10	-	Санитарно-защитная зона
11	-	Охранная зона пунктов государственной геодезической сети, государственной нивелирной сети и государственной гравиметрической сети
12	-	Зоны охраны объектов культурного наследия
		Зоны объекта культурного наследия регионального значения - достопримечательного места «Усадьба Марковых «Александровская», где в 1851 году жил П.И. Чайковский», 1835-1916 гг.
12.1	К1	Зона консервации историко-культурного и природного ландшафта.
12.2	ОЛ1	Зона незастроенных территорий сохранившегося ценного природного ландшафта.
12.3	Р1	Зона малоэтажной застроенной территории в исторических границах усадьбы

Статья 17. Осуществление землепользования и застройки в зонах с особыми условиями использования территорий

1. В случае если земельный участок и (или) объект капитального строительства расположены в границах зон с особыми условиями использования территорий, правовой режим использования и застройки указанного земельного участка и (или) объекта капитального строительства определяется градостроительными регламентами, указанными в части III настоящих Правил, и совокупностью ограничений, установленных в соответствии с законодательством Российской Федерации.

2. Границы зон с особыми условиями использования территорий могут быть изменены в результате хозяйственной или иной деятельности по основаниям, предусмотренным санитарными правилами и нормами, либо по иным основаниям, предусмотренными законодательством Российской Федерации.

ЧАСТЬ III. ГРАДОСТРОИТЕЛЬНЫЕ РЕГЛАМЕНТЫ

ГЛАВА 10. ОБЩИЕ ПОЛОЖЕНИЯ

Статья 18. Общие положения о градостроительных регламентах

1. Градостроительным регламентом определяется правовой режим земельных участков, равно как всего, что находится над и под поверхностью земельных участков и используется в процессе их застройки и последующей эксплуатации объектов капитального строительства.

2. Градостроительные регламенты устанавливаются с учетом:

1) фактического использования земельных участков и объектов капитального строительства в границах территориальной зоны;

2) возможности сочетания в пределах одной территориальной зоны различных видов существующего и планируемого использования земельных участков и объектов капитального строительства;

3) функциональных зон и характеристик их планируемого развития, определенных документами территориального планирования муниципальных образований;

4) видов территориальных зон;

5) требований охраны объектов культурного наследия, а также особо охраняемых природных территорий, иных природных объектов.

3. В градостроительном регламенте в отношении земельных участков и объектов капитального строительства, расположенных в пределах соответствующей территориальной зоны, указываются:

1) виды разрешенного использования земельных участков и объектов капитального строительства;

2) предельные (минимальные и (или) максимальные) размеры земельных участков и предельные параметры разрешенного строительства, реконструкции объектов капитального строительства;

3) требования к архитектурно-градостроительному облику объектов капитального строительства;

4) ограничения использования земельных участков и объектов капитального строительства, устанавливаемые в соответствии с законодательством Российской Федерации;

5) расчетные показатели минимально допустимого уровня обеспеченности территории объектами коммунальной, транспортной, социальной инфраструктур и расчетные показатели максимально допустимого уровня территориальной доступности указанных объектов для населения в случае, если в границах территориальной зоны, применительно к которой устанавливается градостроительный регламент, предусматривается осуществление деятельности по комплексному развитию территории.

4. Действие градостроительного регламента распространяется в равной мере на все земельные участки и объекты капитального строительства, расположенные в пределах границ территориальной зоны, обозначенной на карте градостроительного зонирования.

5. Действие градостроительного регламента не распространяется на земельные участки:

1) в границах территорий памятников и ансамблей, включенных в единый государственный реестр объектов культурного наследия (памятников истории и культуры) народов Российской Федерации, а также в границах территорий памятников или ансамблей, которые являются выявленными объектами культурного наследия и решения о режиме содержания, параметрах реставрации, консервации, воссоздания, ремонта и приспособлении которых принимаются в порядке, установленном законодательством Российской Федерации об охране объектов культурного наследия;

2) в границах территорий общего пользования;

3) предназначенные для размещения линейных объектов и (или) занятые линейными объектами;

4) предоставленные для добычи полезных ископаемых.

6. Градостроительные регламенты не устанавливаются для земель лесного фонда, земель, покрытых поверхностными водами, земель запаса, земель особо охраняемых природных территорий (за исключением земель лечебно-оздоровительных местностей и курортов), сельскохозяйственных угодий в составе земель сельскохозяйственного назначения, земельных участков, расположенных в границах особых экономических зон и территорий опережающего социально-экономического развития.

7. Использование земель или земельных участков из состава земель лесного фонда, земель или земельных участков, расположенных в границах особо охраняемых природных территорий (за исключением территорий населенных пунктов, включенных в состав особо охраняемых природных территорий), определяется соответственно лесохозяйственным регламентом, положением об особо охраняемой природной территории в соответствии с лесным законодательством, законодательством об особо охраняемых природных территориях.

8. Земельные участки или объекты капитального строительства, виды разрешенного использования, предельные (минимальные и (или) максимальные) размеры и предельные параметры которых не соответствуют градостроительному регламенту, могут использоваться без установления срока приведения их в соответствие с градостроительным регламентом, за исключением случаев, если использование таких земельных участков и объектов капитального строительства опасно для жизни или здоровья человека, для окружающей среды, объектов культурного наследия.

9. Реконструкция объектов капитального строительства, указанных в части 8 настоящей статьи может осуществляться только путем приведения таких объектов в соответствие с градостроительным регламентом или путем уменьшения их несоответствия предельным параметрам разрешенного строительства, реконструкции.

Изменение видов разрешенного использования указанных земельных участков и объектов капитального строительства может осуществляться путем приведения их

в соответствии с видами разрешенного использования земельных участков и объектов капитального строительства, установленными градостроительным регламентом.

10. В случае если использование указанных в части 8 настоящей статьи земельных участков и объектов капитального строительства продолжается и опасно для жизни или здоровья человека, для окружающей среды, объектов культурного наследия, в соответствии с федеральными законами может быть наложен запрет на использование таких земельных участков и объектов.

Статья 19. Общие требования к видам разрешенного использования земельных участков и объектов капитального строительства

1. Применительно к каждой территориальной зоне устанавливаются виды разрешенного использования земельных участков и объектов капитального строительства:

- 1) основные виды разрешенного использования;
- 2) условно разрешенные виды использования;
- 3) вспомогательные виды разрешенного использования, допустимые только в качестве дополнительных по отношению к основным видам разрешенного использования и условно разрешенным видам использования и осуществляемые совместно с ними.

2. Основные, условно разрешенные виды разрешенного использования объектов капитального строительства определяются описанием видов разрешенного использования земельных участков, на котором планируется их размещение, если в градостроительном регламенте территориальной зоны не установлено иное.

3. Описание видов разрешенного использования земельных участков, установленных в градостроительных регламентах для соответствующих территориальных зон, определено в соответствии с классификатором видов разрешенного использования земельных участков, утвержденным приказом Росреестра от 10.11.2020 № П/0412 «Об утверждении классификатора видов разрешенного использования земельных участков» (далее – Классификатор).

4. Вспомогательные виды разрешенного использования земельных участков и объектов капитального строительства допускаются только в качестве дополнительных по отношению к основным видам разрешенного использования и условно разрешенным видам использования и осуществляются совместно с ними в границах земельных участков основных и(или) условно разрешенных видов использования.

5. Реализация объектов капитального строительства с видом разрешенного использования «малоэтажная многоквартирная жилая застройка» (код 2.1.1), «среднеэтажная жилая застройка» (код 2.5), многоэтажная жилая застройка (высотная застройка) (код 2.6) возможна в случае их обеспечения объектами обслуживания жилой застройки – детскими садами и школами (код 3.5.1).

Возможность обеспечения объектами обслуживания жилой застройки подтверждается наличием одного из следующих документов:

– утвержденной документации по планировке территории, в составе которой

предусмотрено размещение объектов обслуживания жилой застройки при условии, что данные объекты включены в Адресную инвестиционную программу либо создание указанных объектов подтверждается документом, из которого следуют обязательства физических или юридических лиц по созданию таких объектов;

– утвержденной Адресной инвестиционной программы, предусматривающей размещение объектов обслуживания жилой застройки;

– документа, подтверждающего обязательства физического или юридического лица по созданию объектов обслуживания жилой застройки.

Статья 20. Общие требования к предельным размерам земельных участков и предельным параметрам разрешенного строительства, реконструкции объектов капитального строительства

1. Предельные (минимальные и (или) максимальные) размеры земельных участков и предельные параметры разрешенного строительства, реконструкции объектов капитального строительства включают в себя:

1) предельные (минимальные и (или) максимальные) размеры земельных участков, в том числе их площадь;

2) минимальные отступы от границ земельных участков в целях определения мест допустимого размещения зданий, строений, сооружений, за пределами которых запрещено строительство зданий, строений, сооружений;

3) предельное количество этажей или предельную высоту зданий, строений, сооружений¹;

4) максимальный процент застройки в границах земельного участка, определяемый как отношение суммарной площади земельного участка, которая может быть застроена, ко всей площади земельного участка.

2. Наряду с указанными в пунктах 2-4 части 1 настоящей статьи предельными параметрами разрешенного строительства, реконструкции объектов капитального строительства градостроительными регламентами, относящимися к

¹ Высота зданий, строений, сооружений, установленная настоящими Правилами, определяется вертикальным линейным размером от планировочной отметки земли до наивысшей отметки конструктивного элемента здания (парапет плоской кровли, карниз, фронтон, купол, башня и т.д.). При этом планировочной отметкой земли является максимальная отметка по периметру отсыпки объекта капитального строительства.

Предельные параметры разрешенного строительства, реконструкции объектов капитального строительства в части предельной высоты зданий, строений, сооружений, установленные настоящими Правилами, не распространяются на антенны, вентиляционные и дымовые трубы, шпили, аттики и балюстрады (ограждения), выходы на кровлю максимальной площадью 12 кв. м и высотой 2,5 м, машинные помещения лифтов высотой до 5 м, а также остекленные световые фонари, максимальной высотой 2,5 м, суммарная площадь которых не превышает 25% площади кровли.

При определении этажности здания учитываются все надземные этажи, в том числе технический этаж, мансардный, а также цокольный этаж, если верх его перекрытия находится выше средней планировочной отметки земли не менее чем на 2 м. Подполье под зданием независимо от его высоты, а также междуэтажное пространство и технический чердак с высотой менее 1,8 м в число надземных этажей не включаются.

При определении количества этажей учитываются все этажи, включая подземный, подвальный, цокольный, надземный, технический, мансардный и другие.

отдельным территориальным зонам, могут быть установлены иные предельные параметры разрешенного строительства, реконструкции объектов капитального строительства.

3. Предельные параметры разрешенного строительства, реконструкции объектов капитального строительства вспомогательных видов разрешенного использования определяются предельными параметрами разрешенного строительства, реконструкции объектов капитального строительства основных и (или) условно разрешенных видов использования, для обеспечения функционирования которых они предусмотрены, если иное не установлено градостроительным регламентом соответствующей территориальной зоны.

4. Суммарная площадь частей земельного участка, застроенных объектами капитального строительства вспомогательных видов разрешенного использования, не должна превышать 20 % от суммарной площади частей земельного участка, застроенных объектами капитального строительства основных видов разрешенного использования и (или) условно разрешенных видов использования.

5. В соответствии с Классификатором на земельных участках с видами разрешенного использования, перечисленными в таблице 19.1 настоящих Правил, возведение объектов капитального строительства не предусмотрено.

Таблица 19.1

Наименование вида разрешенного использования земельного участка	Описание вида разрешенного использования земельного участка	Код (числовое обозначение) вида разрешенного использования земельного участка
1	2	3
Выращивание зерновых и иных сельскохозяйственных культур	Осуществление хозяйственной деятельности на сельскохозяйственных угодьях, связанной с производством зерновых, бобовых, кормовых, технических, масличных, эфиромасличных и иных сельскохозяйственных культур	1.2
Овощеводство	Осуществление хозяйственной деятельности на сельскохозяйственных угодьях, связанной с производством картофеля, листовых, плодовых, луковичных и бахчевых сельскохозяйственных культур, в том числе с использованием теплиц	1.3
Садоводство	Осуществление хозяйственной деятельности, в том числе на сельскохозяйственных угодьях, связанной с выращиванием многолетних плодовых и ягодных культур, винограда и иных многолетних культур	1.5
Выращивание льна и конопли	Осуществление хозяйственной деятельности, в том числе на сельскохозяйственных угодьях, связанной с выращиванием льна, конопли	1.6
Ведение личного подсобного хозяйства на	Производство сельскохозяйственной продукции без права возведения объектов капитального	1.16

1	2	3
полевых участках	строительства	
Сенокосение	Косение трав, сбор и заготовка сена	1.19
Выпас сельскохозяйственных животных	Выпас сельскохозяйственных животных	1.20
Стоянка транспортных средств	Размещение стоянок (парковок) легковых автомобилей и других мототранспортных средств, в том числе мотоциклов, мотороллеров, мотоколясок, мопедов, скутеров, за исключением встроенных, пристроенных и встроенно-пристроенных стоянок	4.9.2
Площадки для занятий спортом	Размещение площадок для занятия спортом и физкультурой на открытом воздухе (физкультурные площадки, беговые дорожки, поля для спортивной игры)	5.1.3
Природно-познавательный туризм	Размещение баз и палаточных лагерей для проведения походов и экскурсий по ознакомлению с природой, пеших и конных прогулок, устройство троп и дорожек, размещение щитов с познавательными сведениями об окружающей природной среде; осуществление необходимых природоохранных и природовосстановительных мероприятий	5.2
Складские площадки	Временное хранение, распределение и перевалка грузов (за исключением хранения стратегических запасов) на открытом воздухе	6.9.1
Стоянки транспорта общего пользования	Размещение стоянок транспортных средств, осуществляющих перевозки людей по установленному маршруту	7.2.3
Охрана природных территорий	Сохранение отдельных естественных качеств окружающей природной среды путем ограничения хозяйственной деятельности в данной зоне, в частности: создание и уход за запретными полосами, создание и уход за защитными лесами, в том числе городскими лесами, лесами в лесопарках, и иная хозяйственная деятельность, разрешенная в защитных лесах, соблюдение режима использования природных ресурсов в заказниках, сохранение свойств земель, являющихся особо ценными	9.1
Общее пользование водными объектами	Использование земельных участков, примыкающих к водным объектам способами, необходимыми для осуществления общего водопользования (водопользования, осуществляемого гражданами для личных нужд, а также забор (изъятие) водных ресурсов для целей питьевого и хозяйственно-бытового водоснабжения, купание, использование маломерных судов, водных мотоциклов и других технических средств, предназначенных для отдыха на водных объектах, водопой, если соответствующие	11.1

1	2	3
	запреты не установлены законодательством)	
Благоустройство территории	Размещение декоративных, технических, планировочных, конструктивных устройств, элементов озеленения, различных видов оборудования и оформления, малых архитектурных форм, некапитальных нестационарных строений и сооружений, информационных щитов и указателей, применяемых как составные части благоустройства территории, общественных туалетов	12.0.2
Ведение огородничества	Осуществление отдыха и (или) выращивания гражданами для собственных нужд сельскохозяйственных культур; размещение хозяйственных построек, не являющихся объектами недвижимости, предназначенных для хранения инвентаря и урожая сельскохозяйственных культур	13.1

6. Для земельных участков с видами разрешенного использования, перечисленными в таблице 19.1 настоящих Правил, устанавливаются следующие предельные параметры разрешенного строительства, реконструкции объектов капитального строительства:

1) минимальные отступы от границ земельных участков в целях определения мест допустимого размещения зданий, строений, сооружений, за пределами которых запрещено строительство зданий, строений, сооружений: 0 м;

2) предельное количество этажей зданий, строений, сооружений: 0 этажей;

3) максимальный процент застройки в границах земельного участка, определяемый как отношение суммарной площади земельного участка, которая может быть застроена, ко всей площади земельного участка: 0 %.

7. Для земельных участков с видом разрешенного использования код 5.1.3 дополнительно устанавливаются предельные параметры в соответствии с таблицей 19.2.

Таблица 19.2

№	Предельные параметры	Предельные значения	
		Минимальные	максимальные
1	Минимальное расстояние от границы земельного участка до границы земельного участка с видами разрешенного использования код 2.1, 2.2, м	20	
2	Требования к ограждениям		
2.1	Высота ограждений, м		
2.1.1	отдельно стоящие спортивные площадки	2.5	3
	в местах примыкания спортивных площадок друг к другу	1.2	

8. Для земельных участков с видами разрешенного использования «Железнодорожные пути» (код 7.1.1), «Размещение автомобильных дорог» (код 7.2.1), «Земельные участки (территории) общего пользования» (код 12.0), «Улично-

дорожная сеть» (код 12.0.1), не подлежат установлению:

1) предельные (минимальные и (или) максимальные) размеры земельных участков (площадь земельных участков);

2) минимальные отступы от границ земельных участков в целях определения мест допустимого размещения зданий, строений, сооружений, за пределами которых запрещено строительство зданий, строений, сооружений;

3) предельное количество этажей или предельная высота зданий, строений, сооружений;

4) максимальный процент застройки в границах земельного участка, определяемый как отношение суммарной площади земельного участка, которая может быть застроена, ко всей площади земельного участка.

ГЛАВА 11. ГРАДОСТРОИТЕЛЬНЫЕ РЕГЛАМЕНТЫ

Статья 21. Зона застройки индивидуальными жилыми домами (ТЖ.1)

1. Кодовое обозначение территориальной зоны – ТЖ.1
2. Виды разрешенного использования земельных участков:

№ п/п	Наименование вида разрешенного использования земельных участков	Код
Основные виды разрешенного использования		
1	Для индивидуального жилищного строительства	2.1
2	Предоставление коммунальных услуг	3.1.1
3	Административные здания организаций, обеспечивающих предоставление коммунальных услуг	3.1.2
4	Площадки для занятий спортом	5.1.3
5	Обеспечение внутреннего правопорядка <*>	8.3
6	Земельные участки (территории) общего пользования	12.0
7	Улично-дорожная сеть	12.0.1
8	Благоустройство территории	12.0.2
Условно разрешенные виды использования		
9	Для ведения личного подсобного хозяйства (приусадебный земельный участок) <***>	2.2
10	Оказание услуг связи <*>	3.2.3
11	Бытовое обслуживание <*> <***>	3.3
12	Магазины <*> <***>	4.4
Вспомогательные виды разрешенного использования		
13	Не установлены	–
<p>1. Объекты видов разрешенного использования, отмеченные знаком <*>, могут размещаться только на земельных участках, примыкающих к улицам, дорогам, площадям, проездам, набережным, за исключением внутриквартальных проездов, при отсутствии норм законодательства, запрещающих их размещение.</p> <p>2. Размещение объектов видов разрешенного использования, отмеченных знаком <***>, допускается при условии соблюдения санитарных и иных требований, установленных законодательством Российской Федерации в области охраны здоровья человека.</p>		

3. Для видов разрешенного использования земельных участков, отмеченных знаком <***>, приобъектные стоянки автомобилей следует размещать в пределах отведенного земельного участка.

4. Размещение объектов капитального строительства, предусмотренных видами разрешенного использования с кодами 3.1.1, 3.1.2, 3.3, 4.4, допускается в случаях, если их размещение необходимо для обслуживания жилой застройки, связано с проживанием граждан, не причиняет вреда окружающей среде и санитарному благополучию, не нарушает права жителей, не требует установления санитарно-защитных зон за границами земельных участков указанных объектов.

3. Предельные размеры земельных участков, предельные параметры разрешенного строительства, реконструкции объектов капитального строительства (с учетом положений частей 5-8 статьи 20 настоящих Правил):

№ п/п	Вид разрешенного использования земельного участка (код)	Предельные значения	
		Минимальные	Максимальные
1	Предельные (минимальные и (или) максимальные) размеры земельных участков, в том числе их площадь, кв. м		
1.1	2.1, 2.2	600	2500
1.2	3.1.2, 3.2.3, 3.3, 4.4,	Не подлежат установлению	5000
1.3	3.1.1, 5.1.3, 8.3, 12.0.2	Не подлежат установлению	
2	Минимальные отступы от границ земельных участков в целях определения мест допустимого размещения зданий, строений, сооружений, за пределами которых запрещено строительство зданий, строений, сооружений, м		
2.1	2.1, 2.2	3 <*>	
2.2	3.1.2, 3.2.3, 3.3, 4.4	3	
2.3	3.1.1, 8.3	Не подлежат установлению	
3	Предельное количество этажей или предельная высота зданий, строений, сооружений		
3.1	2.1, 2.2	4	
3.2	3.1.2, 3.2.3; 3.3, 4.4	3	
3.3	3.1.1, 8.3	Не подлежат установлению	
4	Максимальный процент застройки в границах земельного участка, определяемый как отношение суммарной площади земельного участка, которая может быть застроена, ко всей площади земельного участка, %		
4.1	2.1, 2.2, 3.1.2, 3.2.3, 3.3, 4.4	30	
4.2	3.1.1, 8.3	Не подлежат установлению	
5	Максимальная этажность зданий, строений, сооружений		
5.1	2.1, 2.2	3	
5.2	3.1.2, 3.2.3, 3.3, 4.4	2	
5.3	3.1.1, 8.3	Не подлежат установлению	
<*> Минимальные отступы от границ земельных участков: для жилых домов со стороны улиц – 5 м, со стороны проездов – не менее 3 м, со стороны соседнего земельного участка – 3 м.			

№ п/п	Вид разрешенного использования земельного участка (код)	Предельные значения	
		Минимальные	Максимальные
<p>Минимальные отступы от границ земельных участков до:</p> <ul style="list-style-type: none"> – построек для содержания мелкого скота и птицы – 4 м; – хозяйственных построек, гаража, иных вспомогательных сооружений – 1 м; – стволов высокорослых деревьев – 4 м, стволов среднерослых деревьев – 2 м, кустарника – 1 м. <p>При размещении на земельном участке хозяйственных построек, гаража, иных вспомогательных сооружений на расстоянии 1 м от границы соседнего участка скат крыши следует ориентировать таким образом, чтобы сток дождевой воды не попал на соседний участок.</p>			

4. Требования к архитектурно-градостроительному облику объектов капитального строительства (далее – требования).

1) К цветовым решениям объектов капитального строительства:

Цветовые решения зданий, строений, сооружений следует принимать в соответствии с рекомендуемыми колористическими палитрами.

Цветовое решение должно быть обосновано композиционными решениями здания и гармонично сочетаться с окружающей застройкой территории.

1.1) К отделке фасадов:

В отношении цветовых решений фасадов жилых домов, проектируемых в границах одного квартала, микрорайона, допускается применение не более 2-х цветовых палитр, сочетающихся между собой. В качестве дополнительной (третьей) допускается использование серой цветовой палитры.

Красная цветовая палитра

Основные пастельные цвета фасадных покрытий (не менее 70% от плоскости фасада):

RAL 9010 NCS S 0300-N	RAL 040 90 05 NCS S 1005-R10B	RAL 060 80 20 NCS S 1510-Y60R	RAL 3012 NCS S 3020-Y50R	RAL 050 60 20 NCS S 3020-Y60R	RAL 040 50 40 NCS S 3030-Y60R	RAL 040 40 30 NCS S 4030-Y80R	RAL 030 50 50 NCS S 2050-Y90R
RAL 030 50 20 NCS S 3020-R	RAL 030 85 05 NCS S 1505-Y80R	RAL 050 80 10 NCS S 2005-Y30R	RAL 030 70 10 NCS S 2010-R10B	RAL 020 60 10 NCS S 3010-R10B	RAL 010 40 15 NCS S 5010-R10B	RAL 020 50 30 NCS S 3030-Y90R	RAL 3009 NCS S 6030-Y70R

Дополнительные контрастные цвета декоративных и акцентных элементов фасадных покрытий (не более 30%):

RAL 030 60 50 NCS S 2040-R	RAL 040 50 70 NCS S 0570-Y80R	RAL 030 50 60 NCS S 1070-Y80R	RAL 040 40 50 NCS S 3050-Y80R	RAL 040 40 67 NCS S 2070-Y80R	RAL 050 30 30 NCS S 6020-Y80R	RAL 040 20 19 NCS S 7010-Y70R	RAL 020 40 20 NCS S 4020-R
-------------------------------	----------------------------------	----------------------------------	----------------------------------	----------------------------------	----------------------------------	----------------------------------	-------------------------------

Основные пастельные цвета также применимы для декоративных и акцентных элементов фасадных покрытий.

Зеленая цветовая палитра

Основные пастельные цвета фасадных покрытий (не менее 70% от плоскости фасада):



Дополнительные контрастные цвета декоративных и акцентных элементов фасадных покрытий (не более 30%):



Основные пастельные цвета также применимы для декоративных и акцентных элементов фасадных покрытий.

Синяя цветовая палитра

Основные пастельные цвета фасадных покрытий (не менее 70% от плоскости фасада):



Дополнительные контрастные цвета декоративных и акцентных элементов фасадных покрытий (не более 30%):



Основные пастельные цвета также применимы для декоративных и акцентных элементов фасадных покрытий.

Желтая цветовая палитра

Основные пастельные цвета фасадных покрытий (не менее 70% от плоскости фасада):



Дополнительные контрастные цвета декоративных и акцентных элементов фасадных покрытий (не более 30%):



Основные пастельные цвета также применимы для декоративных и акцентных элементов фасадных покрытий.

Серая цветовая палитра.

Основные пастельные цвета фасадных покрытий (не менее 70% от плоскости фасада):



Дополнительные контрастные цвета декоративных и акцентных элементов фасадных покрытий (не более 30%):



Основные пастельные цвета также применимы для декоративных и акцентных элементов фасадных покрытий.

1.2) К металлическим элементам фасадов (кровля, водостоки, ограждения, двери):



2) К отделочным и (или) строительным материалам объектов капитального строительства:

– цоколь должен выполняться из антивандальных негорючих материалов – природный камень (гранит или аналог), клинкерный кирпич, керамогранит (толщина не менее 10 мм) и другие подобные материалы;

– для объектов общественного назначения, общая площадь которых составляет не более чем 1500 квадратных метров, не менее 20% облицовки фасада должно выполняться из природных материалов или имитирующих природные материалы;

– покрытия, полученные на основе лакокрасочных материалов на водной основе (дисперсионные акриловые краски для фасадных работ, дисперсионные силикатные краски, силиконовые краски, золь-силикатные краски, золь-силикатные краски для бетона, известковые краски), при соблюдении требований нормативно-технической документации на проведение окрасочных работ должны обеспечивать срок службы не менее 5 лет в условиях умеренного макроклимата при эксплуатации на открытом воздухе с воздействием любых атмосферных факторов (дождь, ливень, снег, пыль при сильном ветре) при максимальной температуре 40° С, минимальной температуре -45° С и относительной влажности в пределах от 40% до 95%.

В течение данного срока должны быть сохранены защитные свойства покрытия: растрескивание выветривание, отслаивание, сморщивание, образование пузырей - не более 1 балла по ГОСТ 9.407-2015 п. 9.1.2, декоративные свойства (изменение цвета, грязеудержание, меление) - не более 3 баллов по ГОСТ 9.407-2015 п.п. 8.2, 8.3, 8.4.

– скатная кровля выполняется из металла, черепицы (керамической, минеральной, металлической, гибкой или аналога), светопрозрачных конструкций.

Не допускается:

- окраска поверхностей, облицованных натуральным (природным) камнем;
- бетонная необлицованная поверхность для первого и цокольного этажа;
- использование белых стеклопакетов ПВХ (за исключением объектов, возводимых за счет бюджетного финансирования);
- использование в качестве отделочных материалов фасадов объектов капитального строительства:
 - сайдинга (винилового) и(или) профилированного металлического листа;
 - асбестоцементных листов, самоклеящейся пленки, баннерной ткани, сотового поликарбоната;
 - пластика, профилированных металлических листов, асбестоцементных листов (плоские и волнистые), МГЛ-листов для устройства глухой части лоджии или балкона;
 - цветного остекления, не соответствующего цветовому решению объекта капитального строительства, искажающего восприятие архитектурно-градостроительного облика объектов капитального строительства и окружающего их пространства, включая объекты и элементы благоустройства;
 - фасадных систем с открытым типом крепления (визуально заметные соединения облицовочных элементов, видимые крепежные детали).

3) К размещению технического и инженерного оборудования на фасадах и кровлях объектов капитального строительства.

Техническое и инженерное оборудование фасадов объектов капитального строительства включает в себя системы газоснабжения, освещения, связи, телекоммуникации, видеонаблюдения, кондиционирования и вентиляции воздуха (далее – оборудование).

Оборудование должно располагаться с учетом системы композиционных осей фасадов объекта и иметь комплексный характер.

При строительстве объемно-пластическое решение фасада объекта капитального строительства должно предусматривать скрытое размещение (декоративные решетки, короба) наружных блоков систем кондиционирования, вентиляции и их комплексов, скрытую систему водоотведения, либо предусматривать их внутреннее размещение. Открытая система водоотведения допускается для объектов этажностью не выше 3 этажей.

При реконструкции объекта капитального строительства:

– размещение дополнительного оборудования должно обеспечивать сохранность отделки фасада либо ее восстановление;

– при размещении наружных блоков систем кондиционирования и вентиляции на просматриваемых с территорий общего пользования фасадах необходимо применять защитные декоративные решетки, выполненные с учетом архитектурного решения объекта капитального строительства.

Габариты, форма оборудования, декоративных коробов, в которых оно размещено, декоративных решеток не должны ухудшать визуальные характеристики объекта.

Устанавливаемое на фасадах зданий оборудование должно быть окрашено в цвет поверхностей, на которых оно установлено.

Не допускается:

– размещение оборудования на архитектурных элементах и деталях декора, порталах, козырьках, пилонах, консолях, на настенной росписи, фреске, мозаичном панно, сграффито и иных видах монументального искусства, являющихся частью архитектурного решения фасада;

– наружная открытая прокладка по фасаду подводящих сетей и иных коммуникаций, прокладка сетей с нарушением пластики фасада;

– размещение оборудования, выступающего от плоскости фасада более чем на 20 см, на высоте менее 2,5 м от уровня земли или крыльца.

4) К подсветке фасадов объектов капитального строительства

– предусматривать архитектурную подсветку фасадов для подчеркивания выразительности архитектурного облика в темное время суток с использованием источников белого цвета.

– архитектурная подсветка зданий должна включать:

- освещение входных групп;
- подсветку информационных знаков и конструкций;
- размещение архитектурно-художественного освещения на фасадах, визуально воспринимаемых со стороны улиц, дорог, территорий общего пользования (для архитектурных доминант, общественно значимых объектов).

5) К объемно-пространственным характеристикам объектов капитального строительства:

– главный фасад вновь строящихся зданий должен быть ориентирован на основные элементы улично-дорожной сети с учетом существующей или планируемой планировочной структуры застройки;

– размеры входной площадки (ширина x глубина) для объектов общественного назначения, общая площадь которых составляет не более чем 1500 квадратных метров, должны быть не менее 2,2 x 2,2 м;

– здание или сооружение не должно создавать визуальный дискомфорт, должно органично вписываться в ландшафт и сохранять масштаб и характер существующей застройки;

– здания необходимо размещать с учетом сложившейся линии застройки улицы (квартала);

– дворы жилых домов не должны выходить на улицу;

– ограждение участка (в случае необходимости его установки) должно выполняться в едином стиле общего архитектурного решения и не должно препятствовать визуальному восприятию фасадов здания со стороны территорий общего пользования;

– если проектируемое в целях строительства или реконструкции здание, строение, сооружение располагается на расстоянии 50 метров и менее от границ лесного массива, парка, водного объекта, земельного участка индивидуальной, блокированной жилой застройки, территории ведения садоводства (далее – объект), его высота должна быть не более половины расстояния до объекта; при этом застройка должна по высоте носить ступенчатый характер, повышаясь с удалением от объекта в пределах трех линий застройки, высота зданий, строений, сооружений второй и третьей линии застройки должна быть не более 50 % расстояния до объекта;

– высота отдельно стоящих гаражей, предназначенных для хранения автотранспорта, в том числе с разделением на машино-места, при их размещении на расстоянии 25 метров и менее от окон жилых помещений не должна превышать 13 метров;

– открытые стоянки (парковки) автомобилей по длинной стороне должны быть разделены пешеходными зонами (дорожками, проходами) с шагом не более 100 метров;

– для объектов общественного назначения, общая площадь которых составляет не более чем 1500 квадратных метров, приобъектные стоянки автомобилей следует размещать в пределах отведенного земельного участка.

б) К архитектурно-стилистическим характеристикам объектов капитального строительства:

– архитектурный облик объекта должен быть подчинен единому стилистическому решению;

– входные группы:

• входы в здание должны быть оборудованы навесами или заглублены в нишу не менее чем на 60 сантиметров;

• входы в здание должны быть организованы в одной отметке с уровнем земли;

• входы в общественные здания должны быть ориентированы на территории общего пользования или к основному подъезду к зданию или сооружению;

– цоколь – должен быть визуально выделен на фасаде и подчеркивать внешний вид всего здания (может быть расположенным в плоскости стены, западающим или выступающим за плоскость стены);

– первый и цокольный этаж должен быть выполнен из облицовочного, прочного и антивандального материала (без применения штукатурки). В случае если первый этаж жилого дома является нежилым, то высота первого этажа не может быть менее 4 метров. Процентное соотношение остекления оконных проемов в нежилых помещениях первого и (или) цокольного этажа жилого дома должно быть не менее:

- 80 % - вдоль улиц городского и районного значения, площадей;
- 40 %-60 % - вдоль улиц в зонах жилой застройки;

– фасад: при использовании нескольких цветовых/фактурных покрытий на площади одного фасада, такие покрытия должны быть отделены выразительными архитектурными элементами;

– окна, лоджии, балконы должны быть остеклены. Остекление следует выполнять в едином стиле. Допускается отсутствие остекления балконов уникальных по характеру размещения на фасадах зданий, в т.ч. по высоте здания (изменяющие тип и конфигурацию плана на отдельных этажах, расположенные дискретно и т.д.), по геометрии элементов (созданные на основе треугольника, круга, трапеции, сложной формы и т.д.);

– информационные носители: при оформлении необходимо использовать ровные шрифты, без засечек и декоративных элементов.

Запрещается использовать крышу зданий для размещения рекламных конструкций.

5. Ограничения использования земельных участков и объектов капитального строительства, устанавливаемые в соответствии с законодательством Российской Федерации.

Оборот земельных участков осуществляется в соответствии с гражданским законодательством и Земельным кодексом Российской Федерации. Содержание ограничений оборота земельных участков устанавливается Земельным кодексом Российской Федерации, федеральными законами.

Ограничения использования земельных участков и объектов капитального строительства в границах зон с особыми условиями использования территории, установленные федеральными законами или иными нормативными правовыми актами, указаны в главе 12 настоящих Правил.

Статья 22. Зона застройки индивидуальными жилыми домами (ТЖ.1.1)

1. Кодовое обозначение территориальной зоны – ТЖ.1.1
2. Виды разрешенного использования земельных участков:

№ п/п	Наименование вида разрешенного использования земельных участков	Код
Основные виды разрешенного использования		
1	Для индивидуального жилищного строительства	2.1

2	Предоставление коммунальных услуг	3.1.1
3	Административные здания организаций, обеспечивающих предоставление коммунальных услуг	3.1.2
4	Площадки для занятий спортом	5.1.3
5	Обеспечение внутреннего правопорядка <*>	8.3
6	Земельные участки (территории) общего пользования	12.0
7	Улично-дорожная сеть	12.0.1
8	Благоустройство территории	12.0.2
Условно разрешенные виды использования		
9	Оказание услуг связи <*>	3.2.3
10	Бытовое обслуживание <*> <***>	3.3
11	Магазины <*> <***>	4.4
Вспомогательные виды разрешенного использования		
12	Не установлены	–
<p>1. Объекты видов разрешенного использования, отмеченные знаком <*>, могут размещаться только на земельных участках, примыкающих к улицам, дорогам, площадям, проездам, набережным, за исключением внутриквартальных проездов, при отсутствии норм законодательства, запрещающих их размещение.</p> <p>2. Размещение объектов видов разрешенного использования, отмеченных знаком <***>, допускается при условии соблюдения санитарных и иных требований, установленных законодательством Российской Федерации в области охраны здоровья человека.</p> <p>3. Для видов разрешенного использования земельных участков, отмеченных знаком <***>, приобъектные стоянки автомобилей следует размещать в пределах отведенного земельного участка.</p> <p>4. Размещение объектов капитального строительства, предусмотренных видами разрешенного использования с кодами 3.1.1, 3.1.2, 3.3, 4.4, допускается в случаях, если их размещение необходимо для обслуживания жилой застройки, связано с проживанием граждан, не причиняет вреда окружающей среде и санитарному благополучию, не нарушает права жителей, не требует установления санитарно-защитных зон за границами земельных участков указанных объектов.</p>		

3. Предельные размеры земельных участков, предельные параметры разрешенного строительства, реконструкции объектов капитального строительства (с учетом положений частей 5-8 статьи 20 настоящих Правил):

№ п/п	Вид разрешенного использования земельного участка (код)	Предельные значения	
		Минимальные	Максимальные
1	Предельные (минимальные и (или) максимальные) размеры земельных участков, в том числе их площадь, кв. м		
1.2	2.1	600	2500
1.3	3.1.2, 3.2.3, 3.3, 4.4,	Не подлежат установлению	5000
1.4	3.1.1, 5.1.3, 8.3, 12.0.2	Не подлежат установлению	
2	Минимальные отступы от границ земельных участков в целях определения мест допустимого размещения зданий, строений, сооружений, за пределами которых		

№ п/п	Вид разрешенного использования земельного участка (код)	Предельные значения	
		Минимальные	Максимальные
	запрещено строительство зданий, строений, сооружений, м		
2.1	2.1	3 <*>	
2.2	3.1.2, 3.2.3, 3.3, 4.4	3	
2.3	3.1.1, 8.3	Не подлежат установлению	
	Предельное количество этажей или предельная высота зданий, строений, сооружений		
3	Предельное количество этажей зданий, строений, сооружений, эт		
3.1	2.1, 2.2	4	
3.2	3.1.2, 3.2.3; 3.3, 4.4	3	
3.3	3.1.1, 8.3	Не подлежат установлению	
4	Максимальный процент застройки в границах земельного участка, определяемый как отношение суммарной площади земельного участка, которая может быть застроена, ко всей площади земельного участка, %		
4.1	2.1	30	
4.2	3.1.2, 3.2.3, 3.3, 4.4	50	
4.3	3.1.1, 8.3	Не подлежат установлению	
5	Максимальная этажность зданий, строений, сооружений		
5.1	2.1	3	
5.2	3.1.2, 3.2.3, 3.3, 4.4	2	
5.3	3.1.1, 8.3	Не подлежат установлению	
<*> Минимальные отступы от границ земельных участков: для жилых домов со стороны улиц – 5 м, со стороны проездов – не менее 3 м, со стороны соседнего земельного участка – 3 м. Минимальные отступы от границ земельных участков до: – построек для содержания мелкого скота и птицы – 4 м; – хозяйственных построек, гаража, иных вспомогательных сооружений – 1 м; – стволов высокорослых деревьев – 4 м, стволов среднерослых деревьев – 2 м, кустарника – 1 м. При размещении на земельном участке хозяйственных построек, гаража, иных вспомогательных сооружений на расстоянии 1 м от границы соседнего участка скат крыши следует ориентировать таким образом, чтобы сток дождевой воды не попал на соседний участок.			

4. Применительно к территориям, в границах которых предусматривается осуществление комплексного развития территории расчетные показатели минимально допустимого уровня обеспеченности соответствующей территории объектами коммунальной, транспортной, социальной инфраструктур и расчетные показатели максимально допустимого уровня территориальной доступности указанных объектов для населения Шапкинского сельского поселения принимаются в соответствии с Региональными нормативами градостроительного проектирования Ленинградской области и местными нормативами градостроительного проектирования.

5. Требования к архитектурно-градостроительному облику объектов капитального строительства (далее – требования).

2) К цветовым решениям объектов капитального строительства:

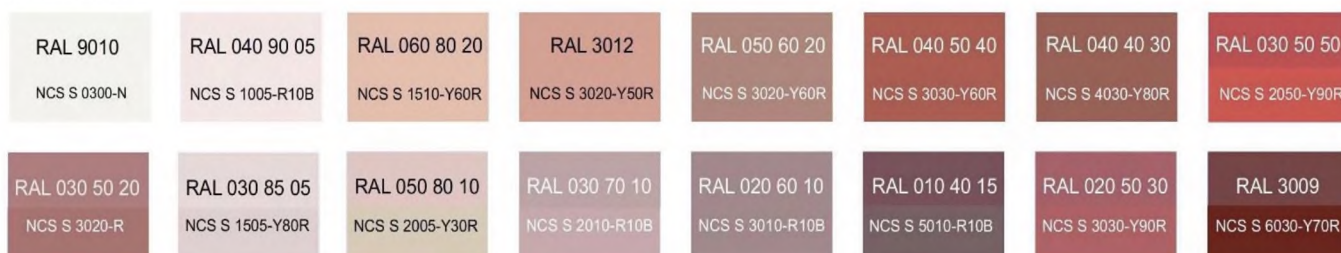
Цветовые решения зданий, строений, сооружений следует принимать в соответствии с рекомендуемыми колористическими палитрами.

Цветовое решение должно быть обосновано композиционными решениями здания и гармонично сочетаться с окружающей застройкой территории.

1.1) К отделке фасадов:

Красная цветовая палитра

Основные пастельные цвета фасадных покрытий (не менее 70% от плоскости фасада):



Дополнительные контрастные цвета декоративных и акцентных элементов фасадных покрытий (не более 30%):



Основные пастельные цвета также применимы для декоративных и акцентных элементов фасадных покрытий.

Зеленая цветовая палитра

Основные пастельные цвета фасадных покрытий (не менее 70% от плоскости фасада):



Дополнительные контрастные цвета декоративных и акцентных элементов фасадных покрытий (не более 30%):



Основные пастельные цвета также применимы для декоративных и акцентных элементов фасадных покрытий.

Синяя цветовая палитра

Основные пастельные цвета фасадных покрытий (не менее 70% от плоскости фасада):



Дополнительные контрастные цвета декоративных и акцентных элементов фасадных покрытий (не более 30%):



Основные пастельные цвета также применимы для декоративных и акцентных элементов фасадных покрытий.

Желтая цветовая палитра

Основные пастельные цвета фасадных покрытий (не менее 70% от плоскости фасада):



Дополнительные контрастные цвета декоративных и акцентных элементов фасадных покрытий (не более 30%):



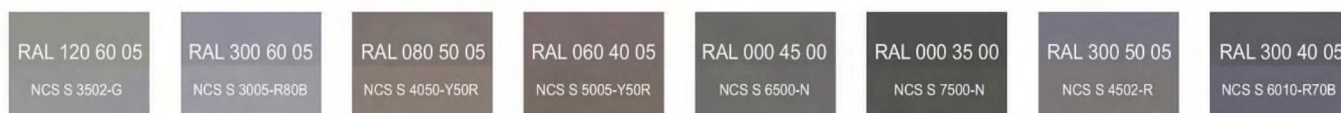
Основные пастельные цвета также применимы для декоративных и акцентных элементов фасадных покрытий.

Серая цветовая палитра

Основные пастельные цвета фасадных покрытий (не менее 70% от плоскости фасада):



Дополнительные контрастные цвета декоративных и акцентных элементов фасадных покрытий (не более 30%):



Основные пастельные цвета также применимы для декоративных и акцентных элементов фасадных покрытий.

1.2) К металлическим элементам фасадов (кровля, водостоки, ограждения, двери):



2) К отделочным и (или) строительным материалам объектов капитального строительства:

– цоколь должен выполняться из антивандальных негорючих материалов – природный камень (гранит или аналог), клинкерный кирпич, керамогранит (толщина не менее 10 мм) и другие подобные материалы;

– для объектов общественного назначения, общая площадь которых составляет не более чем 1500 квадратных метров, не менее 20% облицовки фасада должно выполняться из природных материалов или имитирующих природные материалы;

– покрытия, полученные на основе лакокрасочных материалов на водной основе (дисперсионные акриловые краски для фасадных работ, дисперсионные силикатные краски, силиконовые краски, золь-силикатные краски, золь-силикатные краски для бетона, известковые краски), при соблюдении требований нормативно-технической документации на проведение окрасочных работ должны обеспечивать срок службы не менее 5 лет в условиях умеренного макроклимата при эксплуатации на открытом воздухе с воздействием любых атмосферных факторов (дождь, ливень, снег, пыль при сильном ветре) при максимальной температуре 40° С, минимальной температуре -45° С и относительной влажности в пределах от 40% до 95%.

В течение данного срока должны быть сохранены защитные свойства покрытия: растрескивание выветривание, отслаивание, сморщивание, образование пузырей - не более 1 балла по ГОСТ 9.407-2015 п. 9.1.2, декоративные свойства (изменение цвета, грязеудержание, меление) - не более 3 баллов по ГОСТ 9.407-2015 п.п. 8.2, 8.3, 8.4.

– скатная кровля выполняется из металла, черепицы (керамической, минеральной, металлической, гибкой или аналога), светопрозрачных конструкций.

Не допускается:

- окраска поверхностей, облицованных натуральным (природным) камнем;
- бетонная необлицованная поверхность для первого и цокольного этажа;
- использование белых стеклопакетов ПВХ (за исключением объектов, возводимых за счет бюджетного финансирования);
- использование в качестве отделочных материалов фасадов объектов капитального строительства:
 - сайдинга (винилового) и(или) профилированного металлического листа;
 - асбестоцементных листов, самоклеящейся пленки, баннерной ткани, сотового поликарбоната;
 - пластика, профилированных металлических листов, асбестоцементных листов (плоские и волнистые), МГЛ-листов для устройства глухой части лоджии или балкона;
 - цветного остекления, не соответствующего цветовому решению объекта капитального строительства, искажающего восприятие архитектурно-градостроительного облика объектов капитального строительства и окружающего их пространства, включая объекты и элементы благоустройства;
 - фасадных систем с открытым типом крепления (визуально заметные соединения облицовочных элементов, видимые крепежные детали).

3) К размещению технического и инженерного оборудования на фасадах и кровлях объектов капитального строительства.

Техническое и инженерное оборудование фасадов объектов капитального строительства включает в себя системы газоснабжения, освещения, связи, телекоммуникации, видеонаблюдения, кондиционирования и вентиляции воздуха (далее – оборудование).

Оборудование должно располагаться с учетом системы композиционных осей фасадов объекта и иметь комплексный характер.

При строительстве объемно-пластическое решение фасада объекта капитального строительства должно предусматривать скрытое размещение (декоративные решетки, короба) наружных блоков систем кондиционирования, вентиляции и их комплексов, скрытую систему водоотведения, либо предусматривать их внутреннее размещение. Открытая система водоотведения допускается для объектов этажностью не выше 3 этажей.

При реконструкции объекта капитального строительства:

- размещение дополнительного оборудования должно обеспечивать сохранность отделки фасада либо ее восстановление;
- при размещении наружных блоков систем кондиционирования и вентиляции на просматриваемых с территорий общего пользования фасадах необходимо применять защитные декоративные решетки, выполненные с учетом архитектурного решения объекта капитального строительства.

Габариты, форма оборудования, декоративных коробов, в которых оно размещено, декоративных решеток не должны ухудшать визуальные характеристики объекта.

Устанавливаемое на фасадах зданий оборудование должно быть окрашено в цвет поверхностей, на которых оно установлено.

Не допускается:

– размещение оборудования на архитектурных элементах и деталях декора, порталах, козырьках, пилонах, консолях, на настенной росписи, фреске, мозаичном панно, сграффито и иных видах монументального искусства, являющихся частью архитектурного решения фасада;

– наружная открытая прокладка по фасаду подводящих сетей и иных коммуникаций, прокладка сетей с нарушением пластики фасада;

– размещение оборудования, выступающего от плоскости фасада более чем на 20 см, на высоте менее 2,5 м от уровня земли или крыльца.

4) К подсветке фасадов объектов капитального строительства

– предусматривать архитектурную подсветку фасадов для подчеркивания выразительности архитектурного облика в темное время суток с использованием источников белого цвета.

– архитектурная подсветка зданий должна включать:

- освещение входных групп;
- подсветку информационных знаков и конструкций;

• размещение архитектурно-художественного освещения на фасадах, визуально воспринимаемых со стороны улиц, дорог, территорий общего пользования (для архитектурных доминант, общественно значимых объектов).

5) К объемно-пространственным характеристикам объектов капитального строительства:

– главный фасад вновь строящихся зданий должен быть ориентирован на основные элементы улично-дорожной сети с учетом существующей или планируемой планировочной структуры застройки;

– размеры входной площадки (ширина x глубина) для объектов общественного назначения, общая площадь которых составляет не более чем 1500 квадратных метров, должны быть не менее 2,2 x 2,2 м;

– здание или сооружение не должно создавать визуальный дискомфорт, должно органично вписываться в ландшафт и сохранять масштаб и характер существующей застройки;

– здания необходимо размещать с учетом сложившейся линии застройки улицы (квартала);

– дворы жилых домов не должны выходить на улицу;

– ограждение участка (в случае необходимости его установки) должно выполняться в едином стиле общего архитектурного решения и не должно препятствовать визуальному восприятию фасадов здания со стороны территорий общего пользования;

– если проектируемое в целях строительства или реконструкции здание, строение, сооружение располагается на расстоянии 50 метров и менее от границ лесного массива, парка, водного объекта, земельного участка индивидуальной, блокированной жилой застройки, территории ведения садоводства (далее – объект), его высота должна быть не более половины расстояния до объекта; при этом застройка должна по высоте носить ступенчатый характер, повышаясь с удалением

от объекта в пределах трех линий застройки, высота зданий, строений, сооружений второй и третьей линии застройки должна быть не более 50 % расстояния до объекта;

– высота отдельно стоящих гаражей, предназначенных для хранения автотранспорта, в том числе с разделением на машино-места, при их размещении на расстоянии 25 метров и менее от окон жилых помещений не должна превышать 13 метров;

– открытые стоянки (парковки) автомобилей по длинной стороне должны быть разделены пешеходными зонами (дорожками, проходами) с шагом не более 100 метров;

– для объектов общественного назначения, общая площадь которых составляет не более чем 1500 квадратных метров, приобъектные стоянки автомобилей следует размещать в пределах отведенного земельного участка.

б) К архитектурно-стилистическим характеристикам объектов капитального строительства:

– архитектурный облик объекта должен быть подчинен единому стилистическому решению;

– входные группы:

• входы в здание должны быть оборудованы навесами или заглублены в нишу не менее чем на 60 сантиметров;

• входы в здание должны быть организованы в одной отметке с уровнем земли;

• входы в общественные здания должны быть ориентированы на территории общего пользования или к основному подъезду к зданию или сооружению;

– цоколь – должен быть визуально выделен на фасаде и подчеркивать внешний вид всего здания (может быть расположенным в плоскости стены, западающим или выступающим за плоскость стены);

– первый и цокольный этаж должен быть выполнен из облицовочного, прочного и антивандального материала (без применения штукатурки).

– фасад: при использовании нескольких цветовых/фактурных покрытий на площади одного фасада, такие покрытия должны быть отделены выразительными архитектурными элементами;

– окна, лоджии, балконы должны быть остеклены. Остекление следует выполнять в едином стиле. Допускается отсутствие остекления балконов уникальных по характеру размещения на фасадах зданий, в т.ч. по высоте здания (изменяющие тип и конфигурацию плана на отдельных этажах, расположенные дискретно и т.д.), по геометрии элементов (созданные на основе треугольника, круга, трапеции, сложной формы и т.д.);

– информационные носители: при оформлении необходимо использовать ровные шрифты, без засечек и декоративных элементов.

Запрещается использовать крышу зданий для размещения рекламных конструкций.

6. Ограничения использования земельных участков и объектов капитального

строительства, устанавливаемые в соответствии с законодательством Российской Федерации.

Оборот земельных участков осуществляется в соответствии с гражданским законодательством и Земельным кодексом Российской Федерации. Содержание ограничений оборота земельных участков устанавливается Земельным кодексом Российской Федерации, федеральными законами.

Ограничения использования земельных участков и объектов капитального строительства в границах зон с особыми условиями использования территории, установленные федеральными законами или иными нормативными правовыми актами, указаны в главе 12 настоящих Правил.

Статья 23. Зона застройки малоэтажными жилыми домами (ТЖ.2)

1. Кодовое обозначение территориальной зоны – ТЖ.2
2. Виды разрешенного использования земельных участков:

№ п/п	Наименование вида разрешенного использования земельных участков	Код
Основные виды разрешенного использования		
1	Малоэтажная многоквартирная жилая застройка	2.1.1
2	Блокированная жилая застройка	2.3
3	Хранение автотранспорта	2.7.1
4	Предоставление коммунальных услуг	3.1.1
5	Административные здания организаций, обеспечивающих предоставление коммунальных услуг	3.1.2
6	Оказание услуг связи <*>	3.2.3
7	Бытовое обслуживание <*><***>	3.3
8	Дошкольное, начальное и среднее общее образование	3.5.1
9	Магазины<*><***>	4.4
10	Стоянка транспортных средств	4.9.2
11	Площадки для занятий спортом	5.1.3
12	Обеспечение внутреннего правопорядка<*>	8.3
13	Земельные участки (территории) общего пользования	12.0
14	Улично-дорожная сеть	12.0.1
15	Благоустройство территории	12.0.2
Условно разрешенные виды использования		
16	Не установлены	–
Вспомогательные виды разрешенного использования		
17	Не установлены	-
1. Объекты видов разрешенного использования, отмеченных знаком <*>, могут размещаться только на земельных участках, примыкающих к улицам, дорогам, площадям, набережным, проездам (за исключением внутриквартальных), при отсутствии норм законодательства, запрещающих их размещение.		

2. Для видов разрешенного использования земельных участков, отмеченных знаком <*>, приобъектные стоянки автомобилей следует размещать в пределах отведенного земельного участка.

3. Предельные размеры земельных участков, предельные параметры разрешенного строительства, реконструкции объектов капитального строительства (с учетом положений частей 5-8 статьи 20 настоящих Правил):

№ п/п	Вид разрешенного использования земельного участка (код)	Предельные значения	
		Минимальные	Максимальные
1	Предельные (минимальные и (или) максимальные) размеры земельных участков, в том числе их площадь, кв. м		
1.1	2.1.1	500	5000
1.2	2.3	200	1000
1.3	2.7.1, 3.1.2, 3.2.3, 3.3, 4.4, 4.9.2, 5.1.3, 12.0.2	Не подлежат установлению	5000
1.4	3.1.1, 3.5.1, 8.3,	Не подлежат установлению	
2	Минимальные отступы от границ земельных участков в целях определения мест допустимого размещения зданий, строений, сооружений, за пределами которых запрещено строительство зданий, строений, сооружений, м		
2.1	2.3 <*>	3 <*>	
2.2	2.1.1, 2.7.1, 3.1.2, 3.2.3, 3.3, 3.5.1, 4.4	3	
2.3	3.1.1, 8.3	Не подлежат установлению	
	Предельное количество этажей или предельная высота зданий, строений, сооружений		
3	Предельное количество этажей зданий, строений, сооружений		
3.1	2.1.1	5	
3.2	2.3, 2.7.1, 3.1.2, 3.2.3, 3.3, 3.5.1, 4.4, 8.3	4	
3.3	3.1.1	Не подлежат установлению	
4	Максимальный процент застройки в границах земельного участка, определяемый как отношение суммарной площади земельного участка, которая может быть застроена, ко всей площади земельного участка, %		
4.1	2.1.1, 2.3, 2.7.1, 3.1.2, 3.2.3, 3.3, 4.4	30	
4.2	3.1.1, 3.5.1, 8.3	Не подлежат установлению	
5	Максимальная этажность зданий, строений, сооружений		
5.1	2.1.1	4	
5.2	2.3, 2.7.1, 3.1.2, 3.2.3, 3.3, 4.4	3	
5.3	3.1.1, 3.5.1, 8.3	Не подлежат установлению	
<p><*>Минимальные отступы от границ земельных участков: для жилых домов со стороны улиц – 5 м, со стороны проездов – не менее 3 м, со стороны соседнего земельного участка – 3 м.</p> <p>Минимальные отступы от границ земельных участков до:</p> <ul style="list-style-type: none"> – построек для содержания мелкого скота и птицы – 4 м; – хозяйственных построек, гаража, иных вспомогательных сооружений – 1 м; – стволов высокорослых деревьев – 4 м, стволов среднерослых деревьев – 2 м, кустарника – 1 м. 			

№ п/п	Вид разрешенного использования земельного участка (код)	Предельные значения	
		Минимальные	Максимальные
<p>При размещении на земельном участке хозяйственных построек, гаража, иных вспомогательных сооружений на расстоянии 1 м от границы соседнего участка скат крыши следует ориентировать таким образом, чтобы сток дождевой воды не попал на соседний участок.</p> <p>Для вида использования «Блокированная жилая застройка» (код 2.3) в случае размещения домов на отдельных земельных участках при наличии одной или нескольких общих капитальных стен без проемов с соседним жилым домом (жилыми домами) минимальный отступ указанных стен от границ земельного участка – 0 м.</p>			

4. Требования к архитектурно-градостроительному облику объектов капитального строительства (далее – требования).

1) К цветовым решениям объектов капитального строительства:

Цветовые решения зданий, строений, сооружений следует принимать в соответствии с рекомендуемыми колористическими палитрами.

Цветовое решение должно быть обосновано композиционными решениями здания и гармонично сочетаться с окружающей застройкой территории.

1.1) К отделке фасадов:

В отношении цветовых решений фасадов жилых домов, объектов дошкольного, начального и среднего общего образования, отдельно стоящих и пристроенных гаражей, предназначенных для хранения автотранспорта, в том числе с разделением на машино-места, проектируемых в границах одного квартала, микрорайона, допускается применение не более 2-х цветовых палитр, сочетающихся между собой. В качестве дополнительной (третьей) допускается использование серой цветовой палитры.

Красная цветовая палитра

Основные пастельные цвета фасадных покрытий (не менее 70% от плоскости фасада):

RAL 9010 NCS S 0300-N	RAL 040 90 05 NCS S 1005-R10B	RAL 060 80 20 NCS S 1510-Y60R	RAL 3012 NCS S 3020-Y50R	RAL 050 60 20 NCS S 3020-Y60R	RAL 040 50 40 NCS S 3030-Y60R	RAL 040 40 30 NCS S 4030-Y80R	RAL 030 50 50 NCS S 2050-Y90R
RAL 030 50 20 NCS S 3020-R	RAL 030 85 05 NCS S 1505-Y80R	RAL 050 80 10 NCS S 2005-Y30R	RAL 030 70 10 NCS S 2010-R10B	RAL 020 60 10 NCS S 3010-R10B	RAL 010 40 15 NCS S 5010-R10B	RAL 020 50 30 NCS S 3030-Y90R	RAL 3009 NCS S 6030-Y70R

Дополнительные контрастные цвета декоративных и акцентных элементов фасадных покрытий (не более 30%):

RAL 030 60 50 NCS S 2040-R	RAL 040 50 70 NCS S 0570-Y80R	RAL 030 50 60 NCS S 1070-Y80R	RAL 040 40 50 NCS S 3050-Y80R	RAL 040 40 67 NCS S 2070-Y80R	RAL 050 30 30 NCS S 6020-Y80R	RAL 040 20 19 NCS S 7010-Y70R	RAL 020 40 20 NCS S 4020-R
-------------------------------	----------------------------------	----------------------------------	----------------------------------	----------------------------------	----------------------------------	----------------------------------	-------------------------------

Основные пастельные цвета также применимы для декоративных и акцентных элементов фасадных покрытий.

Зеленая цветовая палитра

Основные пастельные цвета фасадных покрытий (не менее 70% от плоскости фасада):



Дополнительные контрастные цвета декоративных и акцентных элементов фасадных покрытий (не более 30%):



Основные пастельные цвета также применимы для декоративных и акцентных элементов фасадных покрытий.

Синяя цветовая палитра

Основные пастельные цвета фасадных покрытий (не менее 70% от плоскости фасада):



Дополнительные контрастные цвета декоративных и акцентных элементов фасадных покрытий (не более 30%):



Основные пастельные цвета также применимы для декоративных и акцентных элементов фасадных покрытий.

Желтая цветовая палитра

Основные пастельные цвета фасадных покрытий (не менее 70% от плоскости фасада):



Дополнительные контрастные цвета декоративных и акцентных элементов фасадных покрытий (не более 30%):



Основные пастельные цвета также применимы для декоративных и акцентных элементов фасадных покрытий.

Серая цветовая палитра.

Основные пастельные цвета фасадных покрытий (не менее 70% от плоскости фасада):



Дополнительные контрастные цвета декоративных и акцентных элементов фасадных покрытий (не более 30%):



Основные пастельные цвета также применимы для декоративных и акцентных элементов фасадных покрытий.

1.2) К металлическим элементам фасадов (кровля, водостоки, ограждения, двери):



2) К отделочным и (или) строительным материалам объектов капитального строительства:

– цоколь должен выполняться из антивандальных негорючих материалов – природный камень (гранит или аналог), клинкерный кирпич, керамогранит (толщина не менее 10 мм) и другие подобные материалы;

– для объектов общественного назначения, общая площадь которых составляет не более чем 1500 квадратных метров, не менее 20% облицовки фасада

должно выполняться из природных материалов или имитирующих природные материалы;

– покрытия, полученные на основе лакокрасочных материалов на водной основе (дисперсионные акриловые краски для фасадных работ, дисперсионные силикатные краски, силиконовые краски, золь-силикатные краски, золь-силикатные краски для бетона, известковые краски), при соблюдении требований нормативно-технической документации на проведение окрасочных работ должны обеспечивать срок службы не менее 5 лет в условиях умеренного макроклимата при эксплуатации на открытом воздухе с воздействием любых атмосферных факторов (дождь, ливень, снег, пыль при сильном ветре) при максимальной температуре 40° С, минимальной температуре -45° С и относительной влажности в пределах от 40% до 95%.

В течение данного срока должны быть сохранены защитные свойства покрытия: растрескивание выветривание, отслаивание, сморщивание, образование пузырей - не более 1 балла по ГОСТ 9.407-2015 п. 9.1.2, декоративные свойства (изменение цвета, грязеудержание, меление) - не более 3 баллов по ГОСТ 9.407-2015 п.п. 8.2, 8.3, 8.4.

– скатная кровля выполняется из металла, черепицы (керамической, минеральной, металлической, гибкой или аналога), светопрозрачных конструкций.

Не допускается:

– окраска поверхностей, облицованных натуральным (природным) камнем;
 – бетонная необлицованная поверхность для первого и цокольного этажа;
 – использование белых стеклопакетов ПВХ (за исключением объектов, возводимых за счет бюджетного финансирования);
 – использование в качестве отделочных материалов фасадов объектов капитального строительства:

- сайдинга (винилового) и(или) профилированного металлического листа);
- асбестоцементных листов, самоклеящейся пленки, баннерной ткани, сотового поликарбоната;

- пластика, профилированных металлических листов, асбестоцементных листов (плоские и волнистые), МГЛ-листов для устройства глухой части лоджии или балкона;

- цветного остекления, не соответствующего цветовому решению объекта капитального строительства, искажающего восприятие архитектурно-градостроительного облика объектов капитального строительства и окружающего их пространства, включая объекты и элементы благоустройства;

- фасадных систем с открытым типом крепления (визуально заметные соединения облицовочных элементов, видимые крепежные детали).

3) К размещению технического и инженерного оборудования на фасадах и кровлях объектов капитального строительства.

Техническое и инженерное оборудование фасадов объектов капитального строительства включает в себя системы газоснабжения, освещения, связи, телекоммуникации, видеонаблюдения, кондиционирования и вентиляции воздуха (далее – оборудование).

Оборудование должно располагаться с учетом системы композиционных осей фасадов объекта и иметь комплексный характер.

При строительстве объемно-пластическое решение фасада объекта капитального строительства должно предусматривать скрытое размещение (декоративные решетки, короба) наружных блоков систем кондиционирования, вентиляции и их комплексов, скрытую систему водоотведения, либо предусматривать их внутреннее размещение. Открытая система водоотведения допускается для объектов этажностью не выше 3 этажей.

При реконструкции объекта капитального строительства:

– размещение дополнительного оборудования должно обеспечивать сохранность отделки фасада либо ее восстановление;

– при размещении наружных блоков систем кондиционирования и вентиляции на просматриваемых с территорий общего пользования фасадах необходимо применять защитные декоративные решетки, выполненные с учетом архитектурного решения объекта капитального строительства.

Габариты, форма оборудования, декоративных коробов, в которых оно размещено, декоративных решеток не должны ухудшать визуальные характеристики объекта.

Устанавливаемое на фасадах зданий оборудование должно быть окрашено в цвет поверхностей, на которых оно установлено.

Не допускается:

– размещение оборудования на архитектурных элементах и деталях декора, порталах, козырьках, пилонах, консолях, на настенной росписи, фреске, мозаичном панно, сграффито и иных видах монументального искусства, являющихся частью архитектурного решения фасада;

– наружная открытая прокладка по фасаду подводящих сетей и иных коммуникаций, прокладка сетей с нарушением пластики фасада;

– размещение оборудования, выступающего от плоскости фасада более чем на 20 см, на высоте менее 2,5 м от уровня земли или крыльца.

4) К подсветке фасадов объектов капитального строительства

– предусматривать архитектурную подсветку фасадов для подчеркивания выразительности архитектурного облика в темное время суток с использованием источников белого цвета.

– архитектурная подсветка зданий должна включать:

- освещение входных групп;

- подсветку информационных знаков и конструкций;

- размещение архитектурно-художественного освещения на фасадах, визуально воспринимаемых со стороны улиц, дорог, территорий общего пользования (для архитектурных доминант, общественно значимых объектов).

5) К объемно-пространственным характеристикам объектов капитального строительства:

– главный фасад вновь строящихся зданий должен быть ориентирован на основные элементы улично-дорожной сети с учетом существующей или планируемой планировочной структуры застройки;

– размеры входной площадки (ширина x глубина) для объектов общественного назначения, общая площадь которых составляет не более чем 1500 квадратных метров, должны быть не менее 2,2 x 2,2 м;

– здание или сооружение не должно создавать визуальный дискомфорт, должно органично вписываться в ландшафт и сохранять масштаб и характер существующей застройки;

– здания необходимо размещать с учетом сложившейся линии застройки улицы (квартала);

– дворы жилых домов не должны выходить на улицу;

– ограждение участка (в случае необходимости его установки) должно выполняться в едином стиле общего архитектурного решения и не должно препятствовать визуальному восприятию фасадов здания со стороны территорий общего пользования;

– если проектируемое в целях строительства или реконструкции здание, строение, сооружение располагается на расстоянии 50 метров и менее от границ лесного массива, парка, водного объекта, земельного участка индивидуальной, блокированной жилой застройки, территории ведения садоводства (далее – объект), его высота должна быть не более половины расстояния до объекта; при этом застройка должна по высоте носить ступенчатый характер, повышаясь с удалением от объекта в пределах трех линий застройки, высота зданий, строений, сооружений второй и третьей линии застройки должна быть не более 50 % расстояния до объекта;

– высота отдельно стоящих гаражей, предназначенных для хранения автотранспорта, в том числе с разделением на машино-места, при их размещении на расстоянии 25 метров и менее от окон жилых помещений не должна превышать 13 метров;

– открытые стоянки (парковки) автомобилей по длинной стороне должны быть разделены пешеходными зонами (дорожками, проходами) с шагом не более 100 метров;

– для объектов общественного назначения, общая площадь которых составляет не более чем 1500 квадратных метров, приобъектные стоянки автомобилей следует размещать в пределах отведенного земельного участка.

б) К архитектурно-стилистическим характеристикам объектов капитального строительства:

– архитектурный облик объекта должен быть подчинен единому стилистическому решению;

– входные группы:

• входы в здание должны быть оборудованы навесами или заглублены в нишу не менее чем на 60 сантиметров;

• входы в здание должны быть организованы в одной отметке с уровнем земли (кроме домов блокированной застройки);

• входы в общественные здания должны быть ориентированы на территории общего пользования или к основному подъезду к зданию или сооружению;

– цоколь – должен быть визуально выделен на фасаде и подчеркивать внешний вид всего здания (может быть расположенным в плоскости стены, западающим или выступающим за плоскость стены);

– первый и цокольный этаж должен быть выполнен из облицовочного, прочного и антивандального материала (без применения штукатурки). В случае если первый этаж жилого дома является нежилым, то высота первого этажа не может быть менее 4 метров. Процентное соотношение остекления оконных проемов в нежилых помещениях первого и (или) цокольного этажа жилого дома должно быть не менее:

- 80 % - вдоль улиц городского и районного значения, площадей;
- 40 %-60 % - вдоль улиц в зонах жилой застройки;

– фасад: при использовании нескольких цветовых/фактурных покрытий на площади одного фасада, такие покрытия должны быть отделены выразительными архитектурными элементами;

– окна, лоджии, балконы должны быть остеклены. Остекление следует выполнять в едином стиле. Допускается отсутствие остекления балконов уникальных по характеру размещения на фасадах зданий, в т.ч. по высоте здания (изменяющие тип и конфигурацию плана на отдельных этажах, расположенные дискретно и т.д.), по геометрии элементов (созданные на основе треугольника, круга, трапеции, сложной формы и т.д.);

– информационные носители: при оформлении необходимо использовать ровные шрифты, без засечек и декоративных элементов.

Запрещается использовать крышу зданий для размещения рекламных конструкций.

5. Ограничения использования земельных участков и объектов капитального строительства, устанавливаемые в соответствии с законодательством Российской Федерации.

Оборот земельных участков осуществляется в соответствии с гражданским законодательством и Земельным кодексом Российской Федерации. Содержание ограничений оборота земельных участков устанавливается Земельным кодексом Российской Федерации, федеральными законами.

Ограничения использования земельных участков и объектов капитального строительства в границах зон с особыми условиями использования территории, установленные федеральными законами или иными нормативными правовыми актами, указаны в главе 12 настоящих Правил.

Статья 24. Многофункциональная общественно-деловая зона (ТД.1)

1. Кодовое обозначение территориальной зоны – ТД.1
2. Виды разрешенного использования земельных участков:

№ п/п	Наименование вида разрешенного использования земельных участков	Код
Основные виды разрешенного использования		
1	Хранение автотранспорта	2.7.1

2	Предоставление коммунальных услуг	3.1.1
3	Административные здания организаций, обеспечивающих предоставление коммунальных услуг	3.1.2
4	Оказание социальной помощи населению	3.2.2
5	Оказание услуг связи	3.2.3
6	Бытовое обслуживание <*>	3.3
7	Амбулаторно-поликлиническое обслуживание <*>	3.4.1
8	Дошкольное, начальное и среднее общее образование	3.5.1
9	Объекты культурно-досуговой деятельности <*>	3.6.1
10	Государственное управление	3.8.1
11	Деловое управление	4.1
12	Объекты торговли (торговые центры, торгово-развлекательные центры (комплексы) <*>	4.2
13	Рынки	4.3
14	Магазины<*>	4.4
15	Банковская и страховая деятельность<*>	4.5
16	Общественное питание<*>	4.6
17	Гостиничное обслуживание <*>	4.7
18	Стоянка транспортных средств	4.9.2
19	Обеспечение занятий спортом в помещениях	5.1.2
20	Площадки для занятий спортом	5.1.3
21	Оборудованные площадки для занятий спортом	5.1.4
22	Связь	6.8
23	Обеспечение внутреннего правопорядка	8.3
24	Земельные участки (территории) общего пользования	12.0
25	Улично-дорожная сеть	12.0.1
26	Благоустройство территории	12.0.2
Условно разрешенные виды использования		
27	Размещение гаражей для собственных нужд	2.7.2
28	Общежития	3.2.4
29	Амбулаторное ветеринарное обслуживание	3.10.1
30	Развлекательные мероприятия<*>	4.8.1
Вспомогательные виды разрешенного использования		
31	Не установлены	—
<p>1. Для видов разрешенного использования земельных участков, отмеченных знаком <*>, приобъектные стоянки автомобилей следует размещать в пределах отведенного земельного участка.</p>		

3. Предельные размеры земельных участков, предельные параметры разрешенного строительства, реконструкции объектов капитального строительства (с учетом положений частей 5-8 статьи 20 настоящих Правил):

№ п/п	Вид разрешенного использования земельного участка (код)	Предельные значения	
		Минимальные	Максимальные
1	Предельные (минимальные и (или) максимальные) размеры земельных участков, в том числе их площадь, кв. м		
1.1	2.7.1, 3.1.2, 3.2.2, 3.2.3, 3.2.4, 3.3, 3.6.1, 3.8.1, 3.10.1, 4.1, 4.2, 4.3, 4.4, 4.5, 4.6, 4.7, 4.8.1, 4.9.2, 5.1.2, 5.1.3, 5.1.4, 6.8, 8.3	100	30000
1.2	2.7.2	15	42
1.3	3.1.1, 3.4.1, 3.5.1, 12.02	Не подлежат установлению	
2	Минимальные отступы от границ земельных участков в целях определения мест допустимого размещения зданий, строений, сооружений, за пределами которых запрещено строительство зданий, строений, сооружений, м		
2.1	2.7.1, 2.7.2, 3.1.2, 3.2.2, 3.2.3, 3.2.4, 3.3, 3.4.1, 3.5.1, 3.6.1, 3.8.1, 3.10.1, 4.1, 4.2, 4.3, 4.4, 4.5, 4.6, 4.7, 4.8.1, 5.1.2, 5.1.4, 6.8	3	
2.2	3.1.1, 8.3	Не подлежат установлению	
3	Предельное количество этажей или предельная высота зданий, строений, сооружений		
3.1	2.7.1, 3.1.2, 3.2.2, 3.2.3, 3.2.4, 3.3, 3.4.1, 3.5.1, 3.6.1, 3.8.1, 3.10.1, 4.1, 4.2, 4.3, 4.4, 4.5, 4.6, 4.7, 4.8.1, 5.1.2, 5.1.4	5	
3.2	2.7.2, 3.1.1, 6.8, 8.3	Не подлежат установлению	
4	Максимальный процент застройки в границах земельного участка, определяемый как отношение суммарной площади земельного участка, которая может быть застроена, ко всей площади земельного участка, %		
4.1	2.7.1, 3.1.2, 3.2.2, 3.2.3, 3.2.4, 3.3, 3.4.1, 3.5.1, 3.6.1, 3.8.1, 3.10.1, 4.1, 4.2, 4.3, 4.4, 4.5, 4.6, 4.7, 4.8.1, 5.1.2, 5.1.4, 6.8	80	
4.2	2.7.2, 3.1.1, 8.3	Не подлежат установлению	
5	Максимальная этажность зданий, строений, сооружений		
5.1	2.7.1, 3.1.2, 3.2.2, 3.2.3, 3.2.4, 3.3, 3.4.1, 3.5.1, 3.6.1, 3.8.1, 3.10.1, 4.1, 4.2, 4.3, 4.4, 4.5, 4.6, 4.7, 4.8.1, 5.1.2, 5.1.4	4	
5.2	2.7.2, 3.1.1, 6.8, 8.3	Не подлежат установлению	

4. Требования к архитектурно-градостроительному облику объектов капитального строительства (далее – требования).

1) К цветовым решениям объектов капитального строительства:

Цветовые решения зданий, строений, сооружений следует принимать в соответствии с рекомендуемыми колористическими палитрами.

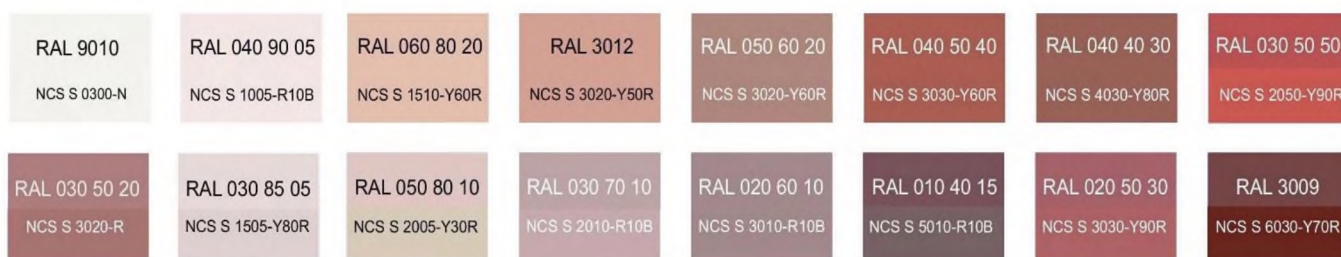
Цветовое решение должно быть обосновано композиционными решениями здания и гармонично сочетаться с окружающей застройкой территории.

1.1) К отделке фасадов:

В отношении цветовых решений фасадов объектов дошкольного, начального и среднего общего образования, отдельно стоящих и пристроенных гаражей, предназначенных для хранения автотранспорта, в том числе с разделением на машино-места, проектируемых в границах одного квартала, микрорайона, допускается применение не более 2-х цветовых палитр, сочетающихся между собой. В качестве дополнительной (третьей) допускается использование серой цветовой палитры.

Красная цветовая палитра

Основные пастельные цвета фасадных покрытий (не менее 70% от плоскости фасада):



Дополнительные контрастные цвета декоративных и акцентных элементов фасадных покрытий (не более 30%):



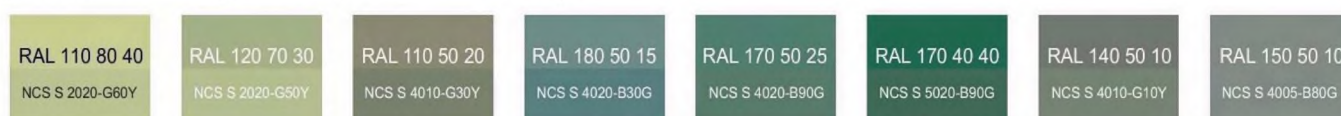
Основные пастельные цвета также применимы для декоративных и акцентных элементов фасадных покрытий.

Зеленая цветовая палитра

Основные пастельные цвета фасадных покрытий (не менее 70% от плоскости фасада):



Дополнительные контрастные цвета декоративных и акцентных элементов фасадных покрытий (не более 30%):



Основные пастельные цвета также применимы для декоративных и акцентных элементов фасадных покрытий.

Синяя цветовая палитра

Основные пастельные цвета фасадных покрытий (не менее 70% от плоскости фасада):



Дополнительные контрастные цвета декоративных и акцентных элементов фасадных покрытий (не более 30%):



Основные пастельные цвета также применимы для декоративных и акцентных элементов фасадных покрытий.

Желтая цветовая палитра

Основные пастельные цвета фасадных покрытий (не менее 70% от плоскости фасада):



Дополнительные контрастные цвета декоративных и акцентных элементов фасадных покрытий (не более 30%):



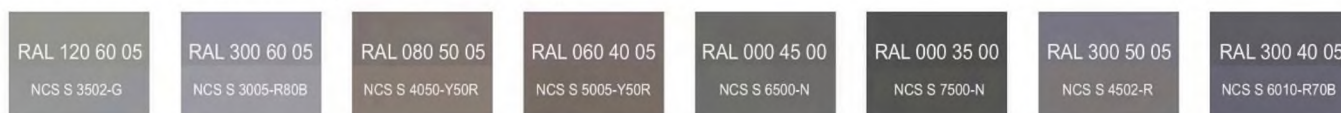
Основные пастельные цвета также применимы для декоративных и акцентных элементов фасадных покрытий.

Серая цветовая палитра

Основные пастельные цвета фасадных покрытий (не менее 70% от плоскости фасада):



Дополнительные контрастные цвета декоративных и акцентных элементов фасадных покрытий (не более 30%):



Основные пастельные цвета также применимы для декоративных и акцентных элементов фасадных покрытий.

1.2) К металлическим элементам фасадов (кровля, водостоки, ограждения, двери):



2) К отделочным и (или) строительным материалам объектов капитального строительства:

– цоколь должен выполняться из антивандальных негорючих материалов – природный камень (гранит или аналог), клинкерный кирпич, керамогранит (толщина не менее 10 мм) и другие подобные материалы;

– для объектов общественного назначения, общая площадь которых составляет не более чем 1500 квадратных метров, не менее 20% облицовки фасада должно выполняться из природных материалов или имитирующих природные материалы;

– покрытия, полученные на основе лакокрасочных материалов на водной основе (дисперсионные акриловые краски для фасадных работ, дисперсионные силикатные краски, силиконовые краски, золь-силикатные краски, золь-силикатные краски для бетона, известковые краски), при соблюдении требований нормативно-технической документации на проведение окрасочных работ должны обеспечивать срок службы не менее 5 лет в условиях умеренного макроклимата при эксплуатации на открытом воздухе с воздействием любых атмосферных факторов (дождь, ливень, снег, пыль при сильном ветре) при максимальной температуре 40° С, минимальной температуре -45° С и относительной влажности в пределах от 40% до 95%.

В течение данного срока должны быть сохранены защитные свойства покрытия: растрескивание выветривание, отслаивание, сморщивание, образование пузырей - не более 1 балла по ГОСТ 9.407-2015 п. 9.1.2, декоративные свойства (изменение цвета, грязеудержание, меление) - не более 3 баллов по ГОСТ 9.407-2015 п.п. 8.2, 8.3, 8.4.

– скатная кровля выполняется из металла, черепицы (керамической, минеральной, металлической, гибкой или аналога), светопрозрачных конструкций.

Не допускается:

- окраска поверхностей, облицованных натуральным (природным) камнем;
- бетонная необлицованная поверхность для первого и цокольного этажа;
- использование белых стеклопакетов ПВХ (за исключением объектов, возводимых за счет бюджетного финансирования);
- использование в качестве отделочных материалов фасадов объектов капитального строительства:
 - сайдинга (винилового) и(или) профилированного металлического листа;
 - асбестоцементных листов, самоклеящейся пленки, баннерной ткани, сотового поликарбоната;
 - пластика, профилированных металлических листов, асбестоцементных листов (плоские и волнистые), МГЛ-листов для устройства глухой части лоджии или балкона;
 - цветного остекления, не соответствующего цветовому решению объекта капитального строительства, искажающего восприятие архитектурно-градостроительного облика объектов капитального строительства и окружающего их пространства, включая объекты и элементы благоустройства;
 - фасадных систем с открытым типом крепления (визуально заметные соединения облицовочных элементов, видимые крепежные детали).

3) К размещению технического и инженерного оборудования на фасадах и кровлях объектов капитального строительства.

Техническое и инженерное оборудование фасадов объектов капитального строительства включает в себя системы газоснабжения, освещения, связи, телекоммуникации, видеонаблюдения, кондиционирования и вентиляции воздуха (далее – оборудование).

Оборудование должно располагаться с учетом системы композиционных осей фасадов объекта и иметь комплексный характер.

При строительстве объемно-пластическое решение фасада объекта капитального строительства должно предусматривать скрытое размещение (декоративные решетки, короба) наружных блоков систем кондиционирования, вентиляции и их комплексов, скрытую систему водоотведения, либо предусматривать их внутреннее размещение. Открытая система водоотведения допускается для объектов этажностью не выше 3 этажей.

При реконструкции объекта капитального строительства:

- размещение дополнительного оборудования должно обеспечивать сохранность отделки фасада либо ее восстановление;
- при размещении наружных блоков систем кондиционирования и вентиляции на просматриваемых с территорий общего пользования фасадах необходимо применять защитные декоративные решетки, выполненные с учетом архитектурного решения объекта капитального строительства.

Габариты, форма оборудования, декоративных коробов, в которых оно размещено, декоративных решеток не должны ухудшать визуальные характеристики объекта.

Устанавливаемое на фасадах зданий оборудование должно быть окрашено в цвет поверхностей, на которых оно установлено.

Не допускается:

– размещение оборудования на архитектурных элементах и деталях декора, порталах, козырьках, пилонах, консолях, на настенной росписи, фреске, мозаичном панно, сграффито и иных видах монументального искусства, являющихся частью архитектурного решения фасада;

– наружная открытая прокладка по фасаду подводящих сетей и иных коммуникаций, прокладка сетей с нарушением пластики фасада;

– размещение оборудования, выступающего от плоскости фасада более чем на 20 см, на высоте менее 2,5 м от уровня земли или крыльца.

4) К подсветке фасадов объектов капитального строительства

– предусматривать архитектурную подсветку фасадов для подчеркивания выразительности архитектурного облика в темное время суток с использованием источников белого цвета.

– архитектурная подсветка зданий должна включать:

- освещение входных групп;
- подсветку информационных знаков и конструкций;
- размещение архитектурно-художественного освещения на фасадах, визуально воспринимаемых со стороны улиц, дорог, территорий общего пользования (для архитектурных доминант, общественно значимых объектов).

5) К объемно-пространственным характеристикам объектов капитального строительства:

– главный фасад вновь строящихся зданий должен быть ориентирован на основные элементы улично-дорожной сети с учетом существующей или планируемой планировочной структуры застройки;

– размеры входной площадки (ширина x глубина) для объектов общественного назначения, общая площадь которых составляет не более чем 1500 квадратных метров, должны быть не менее 2,2 x 2,2 м;

– здание или сооружение не должно создавать визуальный дискомфорт, должно органично вписываться в ландшафт и сохранять масштаб и характер существующей застройки;

– здания необходимо размещать с учетом сложившейся линии застройки улицы (квартала);

– ограждение участка (в случае необходимости его установки) должно выполняться в едином стиле общего архитектурного решения и не должно препятствовать визуальному восприятию фасадов здания со стороны территорий общего пользования;

– если проектируемое в целях строительства или реконструкции здание, строение, сооружение располагается на расстоянии 50 метров и менее от границ лесного массива, парка, водного объекта, земельного участка индивидуальной, блокированной жилой застройки, территории ведения садоводства (далее – объект), его высота должна быть не более половины расстояния до объекта; при этом застройка должна по высоте носить ступенчатый характер, повышаясь с удалением

от объекта в пределах трех линий застройки, высота зданий, строений, сооружений второй и третьей линии застройки должна быть не более 50 % расстояния до объекта;

– высота отдельно стоящих гаражей, предназначенных для хранения автотранспорта, в том числе с разделением на машино-места, при их размещении на расстоянии 25 метров и менее от окон жилых помещений не должна превышать 13 метров;

– открытые стоянки (парковки) автомобилей по длинной стороне должны быть разделены пешеходными зонами (дорожками, проходами) с шагом не более 100 метров;

– для объектов общественного назначения, общая площадь которых составляет не более чем 1500 квадратных метров, приобъектные стоянки автомобилей следует размещать в пределах отведенного земельного участка.

б) К архитектурно-стилистическим характеристикам объектов капитального строительства:

– архитектурный облик объекта должен быть подчинен единому стилистическому решению;

– входные группы:

• входы в здание должны быть оборудованы навесами или заглублены в нишу не менее чем на 60 сантиметров;

• входы в здание должны быть организованы в одной отметке с уровнем земли;

• входы в общественные здания должны быть ориентированы на территории общего пользования или к основному подъезду к зданию или сооружению;

– цоколь – должен быть визуально выделен на фасаде и подчеркивать внешний вид всего здания (может быть расположенным в плоскости стены, западающим или выступающим за плоскость стены);

– первый и цокольный этаж должен быть выполнен из облицовочного, прочного и антивандального материала (без применения штукатурки).

– фасад: при использовании нескольких цветовых/фактурных покрытий на площади одного фасада, такие покрытия должны быть отделены выразительными архитектурными элементами;

– окна, лоджии, балконы должны быть остеклены. Остекление следует выполнять в едином стиле. Допускается отсутствие остекления балконов уникальных по характеру размещения на фасадах зданий, в т.ч. по высоте здания (изменяющие тип и конфигурацию плана на отдельных этажах, расположенные дискретно и т.д.), по геометрии элементов (созданные на основе треугольника, круга, трапеции, сложной формы и т.д.);

– информационные носители: при оформлении необходимо использовать ровные шрифты, без засечек и декоративных элементов.

Запрещается использовать крышу зданий для размещения рекламных конструкций.

5. Ограничения использования земельных участков и объектов капитального строительства, устанавливаемые в соответствии с законодательством Российской Федерации.

Оборот земельных участков осуществляется в соответствии с гражданским законодательством и Земельным кодексом Российской Федерации. Содержание ограничений оборота земельных участков устанавливается Земельным кодексом Российской Федерации, федеральными законами.

Ограничения использования земельных участков и объектов капитального строительства в границах зон с особыми условиями использования территории, установленные федеральными законами или иными нормативными правовыми актами, указаны в главе 12 настоящих Правил.

Статья 25. Зона специализированной общественной застройки (ТД.2)

1. Кодовое обозначение территориальной зоны – ТД.2
2. Виды разрешенного использования земельных участков:

№ п/п	Наименование вида разрешенного использования земельных участков	Код
Основные виды разрешенного использования		
1	Предоставление коммунальных услуг	3.1.1
2	Социальное обслуживание	3.2
3	Амбулаторно-поликлиническое обслуживание	3.4.1
4	Дошкольное, начальное и среднее общее образование	3.5.1
5	Объекты культурно-досуговой деятельности	3.6.1
6	Осуществление религиозных обрядов	3.7.1
7	Государственное управление	3.8.1
8	Служебные гаражи	4.9
9	Стоянка транспортных средств	4.9.2
10	Обеспечение занятий спортом в помещениях	5.1.2
11	Площадки для занятий спортом	5.1.3
12	Оборудованные площадки для занятий спортом	5.1.4
13	Обеспечение внутреннего правопорядка	8.3
14	Историко-культурная деятельность	9.3
15	Земельные участки (территории) общего пользования	12.0
16	Улично-дорожная сеть	12.0.1
17	Благоустройство территории	12.0.2
Условно разрешенные виды использования		
18	Не установлены	–
Вспомогательные виды разрешенного использования		
19	Не установлены	–

3. Предельные размеры земельных участков, предельные параметры разрешенного строительства, реконструкции объектов капитального строительства (с учетом положений частей 5-8 статьи 20 настоящих Правил):

№ п/п	Вид разрешенного использования земельного участка (код)	Предельные значения	
		Минимальные	Максимальные
1	Предельные (минимальные и (или) максимальные) размеры земельных участков, в том числе их площадь, кв. м		
1.1	3.1.1, 3.2, 3.4.1, 3.5.1, 3.6.1, 3.7.1, 3.8.1, 4.9, 4.9.2, 5.1.2, 5.1.3, 5.1.4, 8.3, 9.3, 12.0.2	Не подлежат установлению	
2	Минимальные отступы от границ земельных участков в целях определения мест допустимого размещения зданий, строений, сооружений, за пределами которых запрещено строительство зданий, строений, сооружений, м		
2.1	3.2, 3.4.1, 3.5.1, 3.6.1, 3.7.1, 3.8.1, 4.9, 5.1.2, 5.1.4, 9.3	3	
2.2	3.1.1, 8.3	Не подлежат установлению	
	Предельное количество этажей или предельная высота зданий, строений, сооружений		
3	Предельное количество этажей зданий, строений, сооружений, эт		
3.1	3.2, 3.4.1, 3.5.1, 3.6.1, 3.7.1, 3.8.1, 4.9, 5.1.2, 9.3	5	
3.2	3.1.1, 5.1.4, 8.3	Не подлежат установлению	
4	Максимальный процент застройки в границах земельного участка, определяемый как отношение суммарной площади земельного участка, которая может быть застроена, ко всей площади земельного участка, %		
4.1	3.2, 3.6.1, 3.7.1, 3.8.1, 4.9, 5.1.2, 9.3	80	
4.2	3.1.1, 3.4.1, 3.5.1, 5.1.4, 8.3	Не подлежат установлению	
5	Максимальная этажность зданий, строений, сооружений		
5.1	3.2, 3.4.1, 3.5.1, 3.6.1, 3.7.1, 3.8.1, 4.9, 5.1.2, 9.3	4	
5.2	3.1.1, 5.1.4, 8.3	Не подлежат установлению	

4. Требования к архитектурно-градостроительному облику объектов капитального строительства (далее – требования).

1) К цветовым решениям объектов капитального строительства:

Цветовые решения зданий, строений, сооружений следует принимать в соответствии с рекомендуемыми колористическими палитрами.

Цветовое решение должно быть обосновано композиционными решениями здания и гармонично сочетаться с окружающей застройкой территории.

1.1) К отделке фасадов:

В отношении цветовых решений фасадов объектов дошкольного, начального и среднего общего образования, отдельно стоящих и пристроенных гаражей, предназначенных для хранения автотранспорта, в том числе с разделением на машино-места, проектируемых в границах одного квартала, микрорайона, допускается применение не более 2-х цветовых палитр, сочетающихся между собой. В качестве дополнительной (третьей) допускается использование серой цветовой палитры.

Красная цветовая палитра

Основные пастельные цвета фасадных покрытий (не менее 70% от плоскости фасада):

RAL 9010 NCS S 0300-N	RAL 040 90 05 NCS S 1005-R10B	RAL 060 80 20 NCS S 1510-Y60R	RAL 3012 NCS S 3020-Y50R	RAL 050 60 20 NCS S 3020-Y60R	RAL 040 50 40 NCS S 3030-Y60R	RAL 040 40 30 NCS S 4030-Y80R	RAL 030 50 50 NCS S 2050-Y90R
RAL 030 50 20 NCS S 3020-R	RAL 030 85 05 NCS S 1505-Y80R	RAL 050 80 10 NCS S 2005-Y30R	RAL 030 70 10 NCS S 2010-R10B	RAL 020 60 10 NCS S 3010-R10B	RAL 010 40 15 NCS S 5010-R10B	RAL 020 50 30 NCS S 3030-Y90R	RAL 3009 NCS S 6030-Y70R

Дополнительные контрастные цвета декоративных и акцентных элементов фасадных покрытий (не более 30%):

RAL 030 60 50 NCS S 2040-R	RAL 040 50 70 NCS S 0570-Y80R	RAL 030 50 60 NCS S 1070-Y80R	RAL 040 40 50 NCS S 3050-Y80R	RAL 040 40 67 NCS S 2070-Y80R	RAL 050 30 30 NCS S 6020-Y80R	RAL 040 20 19 NCS S 7010-Y70R	RAL 020 40 20 NCS S 4020-R
-------------------------------	----------------------------------	----------------------------------	----------------------------------	----------------------------------	----------------------------------	----------------------------------	-------------------------------

Основные пастельные цвета также применимы для декоративных и акцентных элементов фасадных покрытий.

Зеленая цветовая палитра

Основные пастельные цвета фасадных покрытий (не менее 70% от плоскости фасада):

RAL 120 93 05 NCS S 0507-B80G	RAL 130 90 10 NCS S 1005-G20Y	RAL 130 90 20 NCS S 1510-G20Y	RAL 130 85 30 NCS S 2010-G10Y	RAL 110 90 10 NCS S 1005-G40Y	RAL 140 93 05 NCS S 1005-B80G	RAL 120 85 20 NCS S 2010-G30Y	RAL 130 80 20 NCS S 2010-G10Y
RAL 130 70 20 NCS S 3010-G20Y	RAL 140 60 20 NCS S 3020-G	RAL 150 50 20 NCS S 4020-B90G	RAL 180 93 05 NCS S 0907-B80G	RAL 170 90 10 NCS S 1010-B70G	RAL 180 80 10 NCS S 2005-B50G	RAL 140 80 10 NCS S 2005-B80G	RAL 180 80 15 NCS S 2020-B40G

Дополнительные контрастные цвета декоративных и акцентных элементов фасадных покрытий (не более 30%):

RAL 110 80 40 NCS S 2020-G60Y	RAL 120 70 30 NCS S 2020-G50Y	RAL 110 50 20 NCS S 4010-G30Y	RAL 180 50 15 NCS S 4020-B30G	RAL 170 50 25 NCS S 4020-B90G	RAL 170 40 40 NCS S 5020-B90G	RAL 140 50 10 NCS S 4010-G10Y	RAL 150 50 10 NCS S 4005-B80G
----------------------------------	----------------------------------	----------------------------------	----------------------------------	----------------------------------	----------------------------------	----------------------------------	----------------------------------

Основные пастельные цвета также применимы для декоративных и акцентных элементов фасадных покрытий.

Синяя цветовая палитра

Основные пастельные цвета фасадных покрытий (не менее 70% от плоскости фасада):

RAL 180 93 05 NCS S 1510-B	RAL 170 85 05 NCS S 2005-B20G	RAL 140 80 05 NCS S 2005-B80G	RAL 180 80 05 NCS S 2005-B50G	RAL 180 80 10 NCS S 2005-B50G	RAL 210 70 10 NCS S 3010-B30G	RAL 220 70 15 NCS S 2020-B	RAL 200 60 15 NCS S 3020-B10G
RAL 220 90 05 NCS S 1510-B	RAL 280 90 05 NCS S 1005-R80B	RAL 260 70 15 NCS S 2020-R80B	RAL 260 70 05 NCS S 2502-B	RAL 240 70 15 NCS S 202-R90B	RAL 250 60 10 NCS S 3010-R90B	RAL 280 50 15 NCS S 4010-R70B	RAL 260 50 05 NCS S 4502-B

Дополнительные контрастные цвета декоративных и акцентных элементов фасадных покрытий (не более 30%):



Основные пастельные цвета также применимы для декоративных и акцентных элементов фасадных покрытий.

Желтая цветовая палитра

Основные пастельные цвета фасадных покрытий (не менее 70% от плоскости фасада):



Дополнительные контрастные цвета декоративных и акцентных элементов фасадных покрытий (не более 30%):



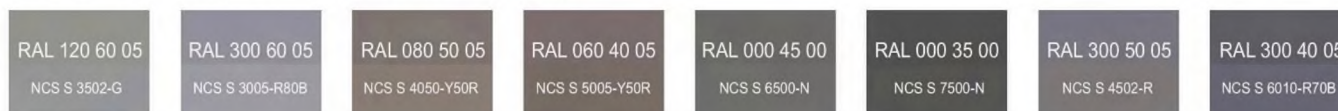
Основные пастельные цвета также применимы для декоративных и акцентных элементов фасадных покрытий.

Серая цветовая палитра

Основные пастельные цвета фасадных покрытий (не менее 70% от плоскости фасада):



Дополнительные контрастные цвета декоративных и акцентных элементов фасадных покрытий (не более 30%):



Основные пастельные цвета также применимы для декоративных и акцентных элементов фасадных покрытий.

1.2) К металлическим элементам фасадов (кровля, водостоки, ограждения, двери):



2) К отделочным и (или) строительным материалам объектов капитального строительства:

– цоколь должен выполняться из антивандальных негорючих материалов – природный камень (гранит или аналог), клинкерный кирпич, керамогранит (толщина не менее 10 мм) и другие подобные материалы;

– для объектов общественного назначения, общая площадь которых составляет не более чем 1500 квадратных метров, не менее 20% облицовки фасада должно выполняться из природных материалов или имитирующих природные материалы;

– покрытия, полученные на основе лакокрасочных материалов на водной основе (дисперсионные акриловые краски для фасадных работ, дисперсионные силикатные краски, силиконовые краски, золь-силикатные краски, золь-силикатные краски для бетона, известковые краски), при соблюдении требований нормативно-технической документации на проведение окрасочных работ должны обеспечивать срок службы не менее 5 лет в условиях умеренного макроклимата при эксплуатации на открытом воздухе с воздействием любых атмосферных факторов (дождь, ливень, снег, пыль при сильном ветре) при максимальной температуре 40° С, минимальной температуре -45° С и относительной влажности в пределах от 40% до 95%.

В течение данного срока должны быть сохранены защитные свойства покрытия: растрескивание выветривание, отслаивание, сморщивание, образование пузырей - не более 1 балла по ГОСТ 9.407-2015 п. 9.1.2, декоративные свойства (изменение цвета, грязеудержание, меление) - не более 3 баллов по ГОСТ 9.407-2015 п.п. 8.2, 8.3, 8.4.

– скатная кровля выполняется из металла, черепицы (керамической, минеральной, металлической, гибкой или аналога), светопрозрачных конструкций.

Не допускается:

– окраска поверхностей, облицованных натуральным (природным) камнем;

– бетонная необлицованная поверхность для первого и цокольного этажа;

– использование белых стеклопакетов ПВХ (за исключением объектов, возводимых за счет бюджетного финансирования);

– использование в качестве отделочных материалов фасадов объектов капитального строительства:

- сайдинга (винилового) и(или) профилированного металлического листа;

- асбестоцементных листов, самоклеящейся пленки, баннерной ткани, сотового поликарбоната;
- пластика, профилированных металлических листов, асбестоцементных листов (плоские и волнистые), МГЛ-листов для устройства глухой части лоджии или балкона;
- цветного остекления, не соответствующего цветовому решению объекта капитального строительства, искажающего восприятие архитектурно-градостроительного облика объектов капитального строительства и окружающего их пространства, включая объекты и элементы благоустройства;
- фасадных систем с открытым типом крепления (визуально заметные соединения облицовочных элементов, видимые крепежные детали).

3) К размещению технического и инженерного оборудования на фасадах и кровлях объектов капитального строительства.

Техническое и инженерное оборудование фасадов объектов капитального строительства включает в себя системы газоснабжения, освещения, связи, телекоммуникации, видеонаблюдения, кондиционирования и вентиляции воздуха (далее – оборудование).

Оборудование должно располагаться с учетом системы композиционных осей фасадов объекта и иметь комплексный характер.

При строительстве объемно-пластическое решение фасада объекта капитального строительства должно предусматривать скрытое размещение (декоративные решетки, коробка) наружных блоков систем кондиционирования, вентиляции и их комплексов, скрытую систему водоотведения, либо предусматривать их внутреннее размещение. Открытая система водоотведения допускается для объектов этажностью не выше 3 этажей.

При реконструкции объекта капитального строительства:

- размещение дополнительного оборудования должно обеспечивать сохранность отделки фасада либо ее восстановление;
- при размещении наружных блоков систем кондиционирования и вентиляции на просматриваемых с территорий общего пользования фасадах необходимо применять защитные декоративные решетки, выполненные с учетом архитектурного решения объекта капитального строительства.

Габариты, форма оборудования, декоративных коробов, в которых оно размещено, декоративных решеток не должны ухудшать визуальные характеристики объекта.

Устанавливаемое на фасадах зданий оборудование должно быть окрашено в цвет поверхностей, на которых оно установлено.

Не допускается:

- размещение оборудования на архитектурных элементах и деталях декора, порталах, козырьках, пилонах, консолях, на настенной росписи, фреске, мозаичном панно, сграффито и иных видах монументального искусства, являющихся частью архитектурного решения фасада;
- наружная открытая прокладка по фасаду подводящих сетей и иных коммуникаций, прокладка сетей с нарушением пластики фасада;

– размещение оборудования, выступающего от плоскости фасада более чем на 20 см, на высоте менее 2,5 м от уровня земли или крыльца.

4) К подсветке фасадов объектов капитального строительства

– предусматривать архитектурную подсветку фасадов для подчеркивания выразительности архитектурного облика в темное время суток с использованием источников белого цвета.

– архитектурная подсветка зданий должна включать:

- освещение входных групп;
- подсветку информационных знаков и конструкций;
- размещение архитектурно-художественного освещения на фасадах, визуально воспринимаемых со стороны улиц, дорог, территорий общего пользования (для архитектурных доминант, общественно значимых объектов).

5) К объемно-пространственным характеристикам объектов капитального строительства:

– главный фасад вновь строящихся зданий должен быть ориентирован на основные элементы улично-дорожной сети с учетом существующей или планируемой планировочной структуры застройки;

– размеры входной площадки (ширина x глубина) для объектов общественного назначения, общая площадь которых составляет не более чем 1500 квадратных метров, должны быть не менее 2,2 x 2,2 м;

– здание или сооружение не должно создавать визуальный дискомфорт, должно органично вписываться в ландшафт и сохранять масштаб и характер существующей застройки;

– здания необходимо размещать с учетом сложившейся линии застройки улицы (квартала);

– ограждение участка (в случае необходимости его установки) должно выполняться в едином стиле общего архитектурного решения и не должно препятствовать визуальному восприятию фасадов здания со стороны территорий общего пользования;

– если проектируемое в целях строительства или реконструкции здание, строение, сооружение располагается на расстоянии 50 метров и менее от границ лесного массива, парка, водного объекта, земельного участка индивидуальной, блокированной жилой застройки, территории ведения садоводства (далее – объект), его высота должна быть не более половины расстояния до объекта; при этом застройка должна по высоте носить ступенчатый характер, повышаясь с удалением от объекта в пределах трех линий застройки, высота зданий, строений, сооружений второй и третьей линии застройки должна быть не более 50 % расстояния до объекта;

– высота отдельно стоящих гаражей, предназначенных для хранения автотранспорта, в том числе с разделением на машино-места, при их размещении на расстоянии 25 метров и менее от окон жилых помещений не должна превышать 13 метров;

– открытые стоянки (парковки) автомобилей по длинной стороне должны быть разделены пешеходными зонами (дорожками, проходами) с шагом не более 100 метров;

– для объектов общественного назначения, общая площадь которых составляет не более чем 1500 квадратных метров, приобъектные стоянки автомобилей следует размещать в пределах отведенного земельного участка.

б) К архитектурно-стилистическим характеристикам объектов капитального строительства:

– архитектурный облик объекта должен быть подчинен единому стилистическому решению;

– входные группы:

• входы в здание должны быть оборудованы навесами или заглублены в нишу не менее чем на 60 сантиметров;

• входы в здание должны быть организованы в одной отметке с уровнем земли (кроме зданий и сооружений, предназначенных для совершения религиозных обрядов и церемоний);

• входы в общественные здания должны быть ориентированы на территории общего пользования или к основному подъезду к зданию или сооружению;

– цоколь – должен быть визуально выделен на фасаде и подчеркивать внешний вид всего здания (может быть расположенным в плоскости стены, западающим или выступающим за плоскость стены);

– первый и цокольный этаж должен быть выполнен из облицовочного, прочного и антивандального материала (без применения штукатурки).

– фасад: при использовании нескольких цветовых/фактурных покрытий на площади одного фасада, такие покрытия должны быть отделены выразительными архитектурными элементами;

– окна, лоджии, балконы должны быть остеклены. Остекление следует выполнять в едином стиле. Допускается отсутствие остекления балконов уникальных по характеру размещения на фасадах зданий, в т.ч. по высоте здания (изменяющие тип и конфигурацию плана на отдельных этажах, расположенные дискретно и т.д.), по геометрии элементов (созданные на основе треугольника, круга, трапеции, сложной формы и т.д.);

– информационные носители: при оформлении необходимо использовать ровные шрифты, без засечек и декоративных элементов.

Запрещается использовать крышу зданий для размещения рекламных конструкций.

5. Ограничения использования земельных участков и объектов капитального строительства, устанавливаемые в соответствии с законодательством Российской Федерации.

Оборот земельных участков осуществляется в соответствии с гражданским законодательством и Земельным кодексом Российской Федерации. Содержание ограничений оборота земельных участков устанавливается Земельным кодексом Российской Федерации, федеральными законами.

Ограничения использования земельных участков и объектов капитального строительства в границах зон с особыми условиями использования территории, установленные федеральными законами или иными нормативными правовыми актами, указаны в главе 12 настоящих Правил.

Статья 26. Зона специализированной общественной застройки в границах туристско-рекреационной зоны (ТД.2.1)

1. Кодовое обозначение территориальной зоны – ТД.2.1
2. Виды разрешенного использования земельных участков:

№ п/п	Наименование вида разрешенного использования земельных участков	Код
Основные виды разрешенного использования		
1	Предоставление коммунальных услуг	3.1.1
2	Стоянка транспортных средств	4.9.2
3	Обеспечение занятий спортом в помещениях	5.1.2
4	Площадки для занятий спортом	5.1.3
5	Оборудованные площадки для занятий спортом	5.1.4
6	Туристическое обслуживание <*>	5.2.1
7	Земельные участки (территории) общего пользования	12.0
8	Улично-дорожная сеть	12.0.1
9	Благоустройство территории	12.0.2
Условно разрешенные виды использования		
10	Не установлены	–
Вспомогательные виды разрешенного использования		
11	Не установлены	–
Для видов разрешенного использования земельных участков, отмеченных знаком <*>, приобъектные стоянки автомобилей следует размещать в пределах отведенного земельного участка.		

3. Предельные размеры земельных участков, предельные параметры разрешенного строительства, реконструкции объектов капитального строительства (с учетом положений частей 5-8 статьи 20 настоящих Правил):

№ п/п	Вид разрешенного использования земельного участка (код)	Предельные значения	
		Минимальные	Максимальные
1	Предельные (минимальные и (или) максимальные) размеры земельных участков, в том числе их площадь, кв. м		
1.1	3.1.1, 4.9.2, 5.1.2, 5.1.3, 5.1.4, 5.2.1, 12.0.2	Не подлежат установлению	
2	Минимальные отступы от границ земельных участков в целях определения мест допустимого размещения зданий, строений, сооружений, за пределами которых запрещено строительство зданий, строений, сооружений, м		
2.1	5.1.2, 5.2.1	3	
2.2	3.1.1, 5.1.4	Не подлежат установлению	

№ п/п	Вид разрешенного использования земельного участка (код)	Предельные значения	
		Минимальные	Максимальные
	Предельное количество этажей или предельная высота зданий, строений, сооружений		
3	Предельное количество этажей зданий, строений, сооружений, эт		
3.1	5.1.2, 5.2.1	5	
3.2	3.1.1, 5.1.4	Не подлежат установлению	
4	Максимальный процент застройки в границах земельного участка, определяемый как отношение суммарной площади земельного участка, которая может быть застроена, ко всей площади земельного участка, %		
4.1	5.1.2, 5.2.1	80	
4.2	3.1.1, 5.1.4	Не подлежат установлению	
5	Максимальная этажность зданий, строений, сооружений		
5.1	5.1.2, 5.2.1	4	
5.2	3.1.1, 5.1.4	Не подлежат установлению	

4. Требования к архитектурно-градостроительному облику объектов капитального строительства (далее – требования).

1) К цветовым решениям объектов капитального строительства:

Цветовые решения зданий, строений, сооружений следует принимать в соответствии с рекомендуемыми колористическими палитрами.

Цветовое решение должно быть обосновано композиционными решениями здания и гармонично сочетаться с окружающей застройкой территории.

1.1) К отделке фасадов:

Красная цветовая палитра

Основные пастельные цвета фасадных покрытий (не менее 70% от плоскости фасада):



Дополнительные контрастные цвета декоративных и акцентных элементов фасадных покрытий (не более 30%):



Основные пастельные цвета также применимы для декоративных и акцентных элементов фасадных покрытий.

Зеленая цветовая палитра

Основные пастельные цвета фасадных покрытий (не менее 70% от плоскости фасада):



Дополнительные контрастные цвета декоративных и акцентных элементов фасадных покрытий (не более 30%):



Основные пастельные цвета также применимы для декоративных и акцентных элементов фасадных покрытий.

Синяя цветовая палитра

Основные пастельные цвета фасадных покрытий (не менее 70% от плоскости фасада):



Дополнительные контрастные цвета декоративных и акцентных элементов фасадных покрытий (не более 30%):



Основные пастельные цвета также применимы для декоративных и акцентных элементов фасадных покрытий.

Желтая цветовая палитра

Основные пастельные цвета фасадных покрытий (не менее 70% от плоскости фасада):



Дополнительные контрастные цвета декоративных и акцентных элементов фасадных покрытий (не более 30%):



Основные пастельные цвета также применимы для декоративных и акцентных элементов фасадных покрытий.

Серая цветовая палитра.

Основные пастельные цвета фасадных покрытий (не менее 70% от плоскости фасада):



Дополнительные контрастные цвета декоративных и акцентных элементов фасадных покрытий (не более 30%):



Основные пастельные цвета также применимы для декоративных и акцентных элементов фасадных покрытий.

1.2) К металлическим элементам фасадов (кровля, водостоки, ограждения, двери):



2) К отделочным и (или) строительным материалам объектов капитального строительства:

– цоколь должен выполняться из антивандальных негорючих материалов – природный камень (гранит или аналог), клинкерный кирпич, керамогранит (толщина не менее 10 мм) и другие подобные материалы;

– для объектов общественного назначения, общая площадь которых составляет не более чем 1500 квадратных метров, не менее 20% облицовки фасада

должно выполняться из природных материалов или имитирующих природные материалы;

– покрытия, полученные на основе лакокрасочных материалов на водной основе (дисперсионные акриловые краски для фасадных работ, дисперсионные силикатные краски, силиконовые краски, золь-силикатные краски, золь-силикатные краски для бетона, известковые краски), при соблюдении требований нормативно-технической документации на проведение окрасочных работ должны обеспечивать срок службы не менее 5 лет в условиях умеренного макроклимата при эксплуатации на открытом воздухе с воздействием любых атмосферных факторов (дождь, ливень, снег, пыль при сильном ветре) при максимальной температуре 40° С, минимальной температуре -45° С и относительной влажности в пределах от 40% до 95%.

В течение данного срока должны быть сохранены защитные свойства покрытия: растрескивание выветривание, отслаивание, сморщивание, образование пузырей - не более 1 балла по ГОСТ 9.407-2015 п. 9.1.2, декоративные свойства (изменение цвета, грязеудержание, меление) - не более 3 баллов по ГОСТ 9.407-2015 п.п. 8.2, 8.3, 8.4.

– скатная кровля выполняется из металла, черепицы (керамической, минеральной, металлической, гибкой или аналога), светопрозрачных конструкций.

Не допускается:

– окраска поверхностей, облицованных натуральным (природным) камнем;
 – бетонная необлицованная поверхность для первого и цокольного этажа;
 – использование белых стеклопакетов ПВХ (за исключением объектов, возводимых за счет бюджетного финансирования);
 – использование в качестве отделочных материалов фасадов объектов капитального строительства:

- сайдинга (винилового) и(или) профилированного металлического листа;
- асбестоцементных листов, самоклеящейся пленки, баннерной ткани, сотового поликарбоната;

- пластика, профилированных металлических листов, асбестоцементных листов (плоские и волнистые), МГЛ-листов для устройства глухой части лоджии или балкона;

- цветного остекления, не соответствующего цветовому решению объекта капитального строительства, искажающего восприятие архитектурно-градостроительного облика объектов капитального строительства и окружающего их пространства, включая объекты и элементы благоустройства;

- фасадных систем с открытым типом крепления (визуально заметные соединения облицовочных элементов, видимые крепежные детали).

3) К размещению технического и инженерного оборудования на фасадах и кровлях объектов капитального строительства.

Техническое и инженерное оборудование фасадов объектов капитального строительства включает в себя системы газоснабжения, освещения, связи, телекоммуникации, видеонаблюдения, кондиционирования и вентиляции воздуха (далее – оборудование).

Оборудование должно располагаться с учетом системы композиционных осей фасадов объекта и иметь комплексный характер.

При строительстве объемно-пластическое решение фасада объекта капитального строительства должно предусматривать скрытое размещение (декоративные решетки, короба) наружных блоков систем кондиционирования, вентиляции и их комплексов, скрытую систему водоотведения, либо предусматривать их внутреннее размещение. Открытая система водоотведения допускается для объектов этажностью не выше 3 этажей.

При реконструкции объекта капитального строительства:

– размещение дополнительного оборудования должно обеспечивать сохранность отделки фасада либо ее восстановление;

– при размещении наружных блоков систем кондиционирования и вентиляции на просматриваемых с территорий общего пользования фасадах необходимо применять защитные декоративные решетки, выполненные с учетом архитектурного решения объекта капитального строительства.

Габариты, форма оборудования, декоративных коробов, в которых оно размещено, декоративных решеток не должны ухудшать визуальные характеристики объекта.

Устанавливаемое на фасадах зданий оборудование должно быть окрашено в цвет поверхностей, на которых оно установлено.

Не допускается:

– размещение оборудования на архитектурных элементах и деталях декора, порталах, козырьках, пилонах, консолях, на настенной росписи, фреске, мозаичном панно, сграффито и иных видах монументального искусства, являющихся частью архитектурного решения фасада;

– наружная открытая прокладка по фасаду подводящих сетей и иных коммуникаций, прокладка сетей с нарушением пластики фасада;

– размещение оборудования, выступающего от плоскости фасада более чем на 20 см, на высоте менее 2,5 м от уровня земли или крыльца.

4) К подсветке фасадов объектов капитального строительства

– предусматривать архитектурную подсветку фасадов для подчеркивания выразительности архитектурного облика в темное время суток с использованием источников белого цвета.

– архитектурная подсветка зданий должна включать:

- освещение входных групп;

- подсветку информационных знаков и конструкций;

- размещение архитектурно-художественного освещения на фасадах, визуально воспринимаемых со стороны улиц, дорог, территорий общего пользования (для архитектурных доминант, общественно значимых объектов).

5) К объемно-пространственным характеристикам объектов капитального строительства:

– главный фасад вновь строящихся зданий должен быть ориентирован на основные элементы улично-дорожной сети с учетом существующей или планируемой планировочной структуры застройки;

– размеры входной площадки (ширина x глубина) для объектов общественного назначения, общая площадь которых составляет не более чем 1500 квадратных метров, должны быть не менее 2,2 x 2,2 м;

– здание или сооружение не должно наносить визуальный дискомфорт, должно органично вписываться в ландшафт и сохранять масштаб и характер существующей застройки;

– здания необходимо размещать с учетом сложившейся линии застройки улицы (квартала);

– ограждение участка (в случае необходимости его установки) должно выполняться в едином стиле общего архитектурного решения и не должно препятствовать визуальному восприятию фасадов здания со стороны территорий общего пользования;

– если проектируемое в целях строительства или реконструкции здание, строение, сооружение располагается на расстоянии 50 метров и менее от границ лесного массива, парка, водного объекта, индивидуальной, блокированной жилой застройки, территории ведения садоводства (далее – объект), его высота должна быть не более половины расстояния до объекта; при этом застройка должна по высоте носить ступенчатый характер, повышаясь с удалением от объекта в пределах трех линий застройки, высота зданий, строений, сооружений второй и третьей линии застройки должна быть не более 50 % расстояния до объекта;

– открытые стоянки (парковки) автомобилей по длинной стороне должны быть разделены пешеходными зонами (дорожками, проходами) с шагом не более 100 метров;

– для объектов общественного назначения, общая площадь которых составляет не более чем 1500 квадратных метров, приобъектные стоянки автомобилей следует размещать в пределах отведенного земельного участка.

б) К архитектурно-стилистическим характеристикам объектов капитального строительства:

– архитектурный облик объекта должен быть подчинен единому стилистическому решению;

– входные группы:

• входы в здание должны быть оборудованы навесами или заглублены в нишу не менее чем на 60 сантиметров;

• входы в здание должны быть организованы в одной отметке с уровнем земли;

• входы в общественные здания должны быть ориентированы на территории общего пользования или к основному подъезду к зданию или сооружению;

– цоколь – должен быть визуально выделен на фасаде и подчеркивать внешний вид всего здания (может быть расположенным в плоскости стены, западающим или выступающим за плоскость стены);

– первый и цокольный этаж должен быть выполнен из облицовочного, прочного и антивандального материала (без применения штукатурки).

– фасад: при использовании нескольких цветowych/фактурных покрытий на площади одного фасада, такие покрытия должны быть отделены выразительными архитектурными элементами;

– окна, лоджии, балконы должны быть остеклены в едином стиле;

– информационные носители: при оформлении необходимо использовать ровные шрифты, без засечек и декоративных элементов.

Запрещается использовать крышу зданий для размещения рекламных конструкций.

5. Ограничения использования земельных участков и объектов капитального строительства, устанавливаемые в соответствии с законодательством Российской Федерации.

Оборот земельных участков осуществляется в соответствии с гражданским законодательством и Земельным кодексом Российской Федерации. Содержание ограничений оборота земельных участков устанавливается Земельным кодексом Российской Федерации, федеральными законами.

Ограничения использования земельных участков и объектов капитального строительства в границах зон с особыми условиями использования территории, установленные федеральными законами или иными нормативными правовыми актами, указаны в главе 12 настоящих Правил.

Статья 27. Зона специализированной общественной застройки в границах туристско-рекреационной зоны (ТД.2.2)

1. Кодовое обозначение территориальной зоны – ТД.2.2

2. Виды разрешенного использования земельных участков:

№ п/п	Наименование вида разрешенного использования земельных участков	Код
Основные виды разрешенного использования		
1	Предоставление коммунальных услуг	3.1.1
2	Социальное обслуживание	3.2
3	Оказание социальной помощи населению	3.2.2
4	Размещение автомобильных дорог	7.2.1
5	Благоустройство территории	12.0.2
Условно разрешенные виды использования		
6	Не установлены	–
Вспомогательные виды разрешенного использования		
7	Не установлены	–

3. Предельные размеры земельных участков, предельные параметры разрешенного строительства, реконструкции объектов капитального строительства (с учетом положений частей 5-8 статьи 20 настоящих Правил):

№ п/п	Вид разрешенного использования земельного участка (код)	Предельные значения	
		Минимальные	Максимальные
1	Предельные (минимальные и (или) максимальные) размеры земельных участков,		

№ п/п	Вид разрешенного использования земельного участка (код)	Предельные значения	
		Минимальные	Максимальные
	в том числе их площадь, кв. м		
1.1	3.1.1, 3.2, 3.2.2, 12.0.2	Не подлежат установлению	
2	Минимальные отступы от границ земельных участков в целях определения мест допустимого размещения зданий, строений, сооружений, за пределами которых запрещено строительство зданий, строений, сооружений, м		
2.1	3.2, 3.2.2	3	
2.2	3.1.1	Не подлежат установлению	
	Предельное количество этажей или предельная высота зданий, строений, сооружений		
3	Предельное количество этажей зданий, строений, сооружений, эт		
3.1	3.2, 3.2.2	5	
3.2	3.1.1	Не подлежат установлению	
4	Максимальный процент застройки в границах земельного участка, определяемый как отношение суммарной площади земельного участка, которая может быть застроена, ко всей площади земельного участка, %		
4.1	3.2, 3.2.2	80	
4.2	3.1.1	Не подлежат установлению	
5	Максимальная этажность зданий, строений, сооружений		
5.1	3.2, 3.2.2	4	
5.2	3.1.1	Не подлежат установлению	

4. Требования к архитектурно-градостроительному облику объектов капитального строительства (далее – требования).

1) К цветовым решениям объектов капитального строительства:

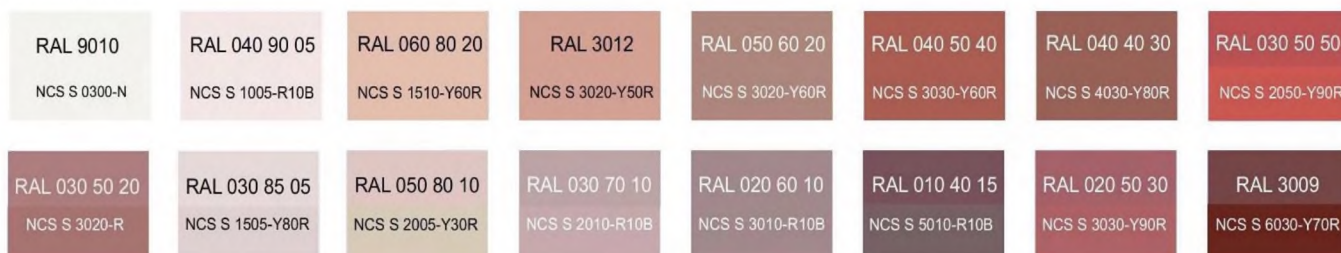
Цветовые решения зданий, строений, сооружений следует принимать в соответствии с рекомендуемыми колористическими палитрами.

Цветовое решение должно быть обосновано композиционными решениями здания и гармонично сочетаться с окружающей застройкой территории.

1.1) К отделке фасадов:

Красная цветовая палитра

Основные пастельные цвета фасадных покрытий (не менее 70% от плоскости фасада):



Дополнительные контрастные цвета декоративных и акцентных элементов фасадных покрытий (не более 30%):



Основные пастельные цвета также применимы для декоративных и акцентных элементов фасадных покрытий.

Зеленая цветовая палитра

Основные пастельные цвета фасадных покрытий (не менее 70% от плоскости фасада):



Дополнительные контрастные цвета декоративных и акцентных элементов фасадных покрытий (не более 30%):



Основные пастельные цвета также применимы для декоративных и акцентных элементов фасадных покрытий.

Синяя цветовая палитра

Основные пастельные цвета фасадных покрытий (не менее 70% от плоскости фасада):



Дополнительные контрастные цвета декоративных и акцентных элементов фасадных покрытий (не более 30%):



Основные пастельные цвета также применимы для декоративных и акцентных элементов фасадных покрытий.

Желтая цветовая палитра

Основные пастельные цвета фасадных покрытий (не менее 70% от плоскости фасада):



Дополнительные контрастные цвета декоративных и акцентных элементов фасадных покрытий (не более 30%):



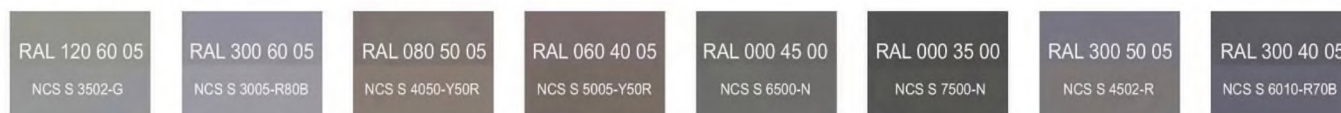
Основные пастельные цвета также применимы для декоративных и акцентных элементов фасадных покрытий.

Серая цветовая палитра.

Основные пастельные цвета фасадных покрытий (не менее 70% от плоскости фасада):



Дополнительные контрастные цвета декоративных и акцентных элементов фасадных покрытий (не более 30%):



Основные пастельные цвета также применимы для декоративных и акцентных элементов фасадных покрытий.

1.2) К металлическим элементам фасадов (кровля, водостоки, ограждения, двери):



2) К отделочным и (или) строительным материалам объектов капитального строительства:

– цоколь должен выполняться из антивандальных негорючих материалов – природный камень (гранит или аналог), клинкерный кирпич, керамогранит (толщина не менее 10 мм) и другие подобные материалы;

– для объектов общественного назначения, общая площадь которых составляет не более чем 1500 квадратных метров, не менее 20% облицовки фасада должно выполняться из природных материалов или имитирующих природные материалы;

– покрытия, полученные на основе лакокрасочных материалов на водной основе (дисперсионные акриловые краски для фасадных работ, дисперсионные силикатные краски, силиконовые краски, золь-силикатные краски, золь-силикатные краски для бетона, известковые краски), при соблюдении требований нормативно-технической документации на проведение окрасочных работ должны обеспечивать срок службы не менее 5 лет в условиях умеренного макроклимата при эксплуатации на открытом воздухе с воздействием любых атмосферных факторов (дождь, ливень, снег, пыль при сильном ветре) при максимальной температуре 40° С, минимальной температуре -45° С и относительной влажности в пределах от 40% до 95%.

В течение данного срока должны быть сохранены защитные свойства покрытия: растрескивание выветривание, отслаивание, сморщивание, образование пузырей - не более 1 балла по ГОСТ 9.407-2015 п. 9.1.2, декоративные свойства (изменение цвета, грязеудержание, меление) - не более 3 баллов по ГОСТ 9.407-2015 п.п. 8.2, 8.3, 8.4.

– скатная кровля выполняется из металла, черепицы (керамической, минеральной, металлической, гибкой или аналога), светопрозрачных конструкций.

Не допускается:

– окраска поверхностей, облицованных натуральным (природным) камнем;

– бетонная необлицованная поверхность для первого и цокольного этажа;

– использование белых стеклопакетов ПВХ (за исключением объектов, возводимых за счет бюджетного финансирования);

– использование в качестве отделочных материалов фасадов объектов капитального строительства:

- сайдинга (винилового) и(или) профилированного металлического листа;
- асбестоцементных листов, самоклеящейся пленки, баннерной ткани, сотового поликарбоната;

- пластика, профилированных металлических листов, асбестоцементных листов (плоские и волнистые), МГЛ-листов для устройства глухой части лоджии или балкона;

- цветного остекления, не соответствующего цветовому решению объекта капитального строительства, искажающего восприятие архитектурно-градостроительного облика объектов капитального строительства и окружающего их пространства, включая объекты и элементы благоустройства;

- фасадных систем с открытым типом крепления (визуально заметные соединения облицовочных элементов, видимые крепежные детали).

3) К размещению технического и инженерного оборудования на фасадах и кровлях объектов капитального строительства.

Техническое и инженерное оборудование фасадов объектов капитального строительства включает в себя системы газоснабжения, освещения, связи, телекоммуникации, видеонаблюдения, кондиционирования и вентиляции воздуха (далее – оборудование).

Оборудование должно располагаться с учетом системы композиционных осей фасадов объекта и иметь комплексный характер.

При строительстве объемно-пластическое решение фасада объекта капитального строительства должно предусматривать скрытое размещение (декоративные решетки, короба) наружных блоков систем кондиционирования, вентиляции и их комплексов, скрытую систему водоотведения, либо предусматривать их внутреннее размещение. Открытая система водоотведения допускается для объектов этажностью не выше 3 этажей.

При реконструкции объекта капитального строительства:

- размещение дополнительного оборудования должно обеспечивать сохранность отделки фасада либо ее восстановление;

- при размещении наружных блоков систем кондиционирования и вентиляции на просматриваемых с территорий общего пользования фасадах необходимо применять защитные декоративные решетки, выполненные с учетом архитектурного решения объекта капитального строительства.

Габариты, форма оборудования, декоративных коробов, в которых оно размещено, декоративных решеток не должны ухудшать визуальные характеристики объекта.

Устанавливаемое на фасадах зданий оборудование должно быть окрашено в цвет поверхностей, на которых оно установлено.

Не допускается:

- размещение оборудования на архитектурных элементах и деталях декора, порталах, козырьках, пилонах, консолях, на настенной росписи, фреске, мозаичном панно, сграффито и иных видах монументального искусства, являющихся частью архитектурного решения фасада;

- наружная открытая прокладка по фасаду подводящих сетей и иных коммуникаций, прокладка сетей с нарушением пластики фасада;

- размещение оборудования, выступающего от плоскости фасада более чем на 20 см, на высоте менее 2,5 м от уровня земли или крыльца.

4) К подсветке фасадов объектов капитального строительства

- предусматривать архитектурную подсветку фасадов для подчеркивания выразительности архитектурного облика в темное время суток с использованием источников белого цвета.

- архитектурная подсветка зданий должна включать:

- освещение входных групп;
- подсветку информационных знаков и конструкций;

- размещение архитектурно-художественного освещения на фасадах, визуально воспринимаемых со стороны улиц, дорог, территорий общего пользования (для архитектурных доминант, общественно значимых объектов).

5) К объемно-пространственным характеристикам объектов капитального строительства:

- главный фасад вновь строящихся зданий должен быть ориентирован на основные элементы улично-дорожной сети с учетом существующей или планируемой планировочной структуры застройки;

- размеры входной площадки (ширина x глубина) для объектов общественного назначения, общая площадь которых составляет не более чем 1500 квадратных метров, должны быть не менее 2,2 x 2,2 м;

- здание или сооружение не должно создавать визуальный дискомфорт, должно органично вписываться в ландшафт и сохранять масштаб и характер существующей застройки;

- здания необходимо размещать с учетом сложившейся линии застройки улицы (квартала);

- ограждение участка (в случае необходимости его установки) должно выполняться в едином стиле общего архитектурного решения и не должно препятствовать визуальному восприятию фасадов здания со стороны территорий общего пользования;

- если проектируемое в целях строительства или реконструкции здание, строение, сооружение располагается на расстоянии 50 метров и менее от границ лесного массива, парка, водного объекта, земельного участка индивидуальной, блокированной жилой застройки, территории ведения садоводства (далее – объект), его высота должна быть не более половины расстояния до объекта; при этом застройка должна по высоте носить ступенчатый характер, повышаясь с удалением от объекта в пределах трех линий застройки, высота зданий, строений, сооружений второй и третьей линии застройки должна быть не более 50 % расстояния до объекта;

- высота отдельно стоящих гаражей, предназначенных для хранения автотранспорта, в том числе с разделением на машино-места, при их размещении на расстоянии 25 метров и менее от окон жилых помещений не должна превышать 13 метров;

- открытые стоянки (парковки) автомобилей по длинной стороне должны быть разделены пешеходными зонами (дорожками, проходами) с шагом не более 100 метров;

- для объектов общественного назначения, общая площадь которых составляет не более чем 1500 квадратных метров, приобъектные стоянки автомобилей следует размещать в пределах отведенного земельного участка.

6) К архитектурно-стилистическим характеристикам объектов капитального строительства:

- архитектурный облик объекта должен быть подчинен единому стилистическому решению;

- входные группы:

- входы в здание должны быть оборудованы навесами или заглублены в нишу не менее чем на 60 сантиметров;
- входы в здание должны быть организованы в одной отметке с уровнем земли;
- входы в общественные здания должны быть ориентированы на территории общего пользования или к основному подъезду к зданию или сооружению;
 - цоколь – должен быть визуально выделен на фасаде и подчеркивать внешний вид всего здания (может быть расположенным в плоскости стены, западающим или выступающим за плоскость стены);
 - первый и цокольный этаж должен быть выполнен из облицовочного, прочного и антивандального материала (без применения штукатурки).
 - фасад: при использовании нескольких цветовых/фактурных покрытий на площади одного фасада, такие покрытия должны быть отделены выразительными архитектурными элементами;
 - окна, лоджии, балконы должны быть остеклены. Остекление следует выполнять в едином стиле. Допускается отсутствие остекления балконов уникальных по характеру размещения на фасадах зданий, в т.ч. по высоте здания (изменяющие тип и конфигурацию плана на отдельных этажах, расположенные дискретно и т.д.), по геометрии элементов (созданные на основе треугольника, круга, трапеции, сложной формы и т.д.);
 - информационные носители: при оформлении необходимо использовать ровные шрифты, без засечек и декоративных элементов.

Запрещается использовать крышу зданий для размещения рекламных конструкций.

Ограничения использования земельных участков и объектов капитального строительства, устанавливаемые в соответствии с законодательством Российской Федерации.

Оборот земельных участков осуществляется в соответствии с гражданским законодательством и Земельным кодексом Российской Федерации. Содержание ограничений оборота земельных участков устанавливается Земельным кодексом Российской Федерации, федеральными законами.

Ограничения использования земельных участков и объектов капитального строительства в границах зон с особыми условиями использования территории, установленные федеральными законами или иными нормативными правовыми актами, указаны в главе 12 настоящих Правил.

Статья 28. Производственная зона размещения объектов, санитарно-защитная зона которых не превышает размера равного 100 метров (ТП.4)

1. Кодовое обозначение территориальной зоны – ТП.4
2. Виды разрешенного использования земельных участков:

№ п/п	Наименование вида разрешенного использования земельных участков	Код
Основные виды разрешенного использования		
1	Предоставление коммунальных услуг	3.1.1

2	Деловое управление	4.1
3	Служебные гаражи	4.9
4	Стоянка транспортных средств	4.9.2
5	Производственная деятельность	6.0
6	Недропользование	6.1
7	Склад	6.9
8	Складские площадки	6.9.1
9	Размещение автомобильных дорог	7.2.1
10	Обеспечение внутреннего правопорядка	8.3
Условно разрешенные виды использования		
11	Не установлены	–
Вспомогательные виды разрешенного использования		
12	Не установлены	–

3. Предельные размеры земельных участков, предельные параметры разрешенного строительства, реконструкции объектов капитального строительства (с учетом положений частей 5-8 статьи 20 настоящих Правил):

№ п/п	Вид разрешенного использования земельного участка (код)	Предельные значения	
		Минимальные	Максимальные
1	Предельные (минимальные и (или) максимальные) размеры земельных участков, в том числе их площадь, кв. м		
1.1	3.1.1, 4.1, 4.9, 4.9.2, 6.0, 6.1, 6.9, 6.9.1, 8.3	Не подлежат установлению	
2	Минимальные отступы от границ земельных участков в целях определения мест допустимого размещения зданий, строений, сооружений, за пределами которых запрещено строительство зданий, строений, сооружений, м		
2.1	4.1, 4.9, 6.0, 6.1, 6.9, 8.3	3	
2.2	3.1.1	Не подлежат установлению	
	Предельное количество этажей или предельная высота зданий, строений, сооружений		
3	Предельная высота зданий, строений, сооружений, м		
3.1	4.1, 4.9, 6.0, 6.1, 6.9, 8.3	15	
3.2	3.1.1	Не подлежат установлению	
4	Максимальный процент застройки в границах земельного участка, определяемый как отношение суммарной площади земельного участка, которая может быть застроена, ко всей площади земельного участка, %		
4.1	4.1, 4.9, 6.0, 6.1, 6.9	80	
4.2	3.1.1, 8.3	Не подлежат установлению	
5	Максимальная этажность зданий, строений, сооружений		
5.1	4.1, 4.9, 6.0, 6.1, 6.9, 8.3	4	
5.2	3.1.1	Не подлежат установлению	
	Иные параметры:		

№ п/п	Вид разрешенного использования земельного участка (код)	Предельные значения	
		Минимальные	Максимальные
6	Максимальный размер санитарно-защитной зоны, м	100	

4. Ограничения использования земельных участков и объектов капитального строительства, устанавливаемые в соответствии с законодательством Российской Федерации.

Оборот земельных участков осуществляется в соответствии с гражданским законодательством и Земельным кодексом Российской Федерации. Содержание ограничений оборота земельных участков устанавливается Земельным кодексом Российской Федерации, федеральными законами.

Ограничения использования земельных участков и объектов капитального строительства в границах зон с особыми условиями использования территории, установленные федеральными законами или иными нормативными правовыми актами, указаны в главе 12 настоящих Правил.

Статья 29. Производственная зона размещения объектов, санитарно-защитная зона которых не превышает размера равного 50 метров (ТП.5)

1. Кодовое обозначение территориальной зоны – ТП.5
2. Виды разрешенного использования земельных участков:

№ п/п	Наименование вида разрешенного использования земельных участков	Код
Основные виды разрешенного использования		
1	Хранение автотранспорта	2.7.1
2	Предоставление коммунальных услуг	3.1.1
3	Деловое управление	4.1
4	Стоянка транспортных средств	4.9.2
5	Производственная деятельность	6.0
6	Пищевая промышленность	6.4
7	Склад	6.9
8	Складские площадки	6.9.1
9	Обеспечение внутреннего правопорядка	8.3
10	Земельные участки (территории) общего пользования	12.0
11	Улично-дорожная сеть	12.0.1
12	Благоустройство территории	12.0.2
Условно разрешенные виды использования		
13	Не установлены	–
Вспомогательные виды разрешенного использования		
14	Не установлены	–

3. Предельные размеры земельных участков, предельные параметры разрешенного строительства, реконструкции объектов капитального строительства (с учетом положений частей 5-8 статьи 20 настоящих Правил):

№ п/п	Вид разрешенного использования земельного участка (код)	Предельные значения	
		Минимальные	Максимальные
1	Предельные (минимальные и (или) максимальные) размеры земельных участков, в том числе их площадь, кв. м		
1.1	2.7.1, 3.1.1, 4.1, 4.9.2, 6.0, 6.4, 6.9, 6.9.1, 8.3, 12.0.2	Не подлежат установлению	
2	Минимальные отступы от границ земельных участков в целях определения мест допустимого размещения зданий, строений, сооружений, за пределами которых запрещено строительство зданий, строений, сооружений, м		
2.1	2.7.1, 4.1, 6.0, 6.4, 6.9,	3	
2.2	3.1.1, 8.3	Не подлежат установлению	
3	Предельное количество этажей или предельная высота зданий, строений, сооружений		
	Предельная высота зданий, строений, сооружений, м		
3.1	2.7.1, 4.1, 6.0, 6.4, 6.9	15	
3.2	3.1.1, 8.3	Не подлежат установлению	
4	Максимальный процент застройки в границах земельного участка, определяемый как отношение суммарной площади земельного участка, которая может быть застроена, ко всей площади земельного участка, %		
4.1	2.7.1, 4.1, 6.0, 6.4, 6.9	80	
4.2	3.1.1, 8.3	Не подлежат установлению	
5	Максимальная этажность зданий, строений, сооружений		
5.1	2.7.1, 4.1, 6.0, 6.4, 6.9	4	
5.2	3.1.1, 8.3	Не подлежат установлению	
	Иные параметры:		
6	Максимальный размер санитарно-защитной зоны, м	50	

4. Ограничения использования земельных участков и объектов капитального строительства, устанавливаемые в соответствии с законодательством Российской Федерации.

Оборот земельных участков осуществляется в соответствии с гражданским законодательством и Земельным кодексом Российской Федерации. Содержание ограничений оборота земельных участков устанавливается Земельным кодексом Российской Федерации, федеральными законами.

Ограничения использования земельных участков и объектов капитального строительства в границах зон с особыми условиями использования территории, установленные федеральными законами или иными нормативными правовыми актами, указаны в главе 12 настоящих Правил.

Статья 30. Коммунально-складская зона (ТК.1)

1. Кодовое обозначение территориальной зоны – ТК.1

2. Виды разрешенного использования земельных участков:

№ п/п	Наименование вида разрешенного использования земельных участков	Код
Основные виды разрешенного использования		
1	Хранение автотранспорта	2.7.1
2	Предоставление коммунальных услуг	3.1.1
3	Служебные гаражи	4.9
4	Стоянка транспортных средств	4.9.2
5	Связь	6.8
6	Склад	6.9
7	Складские площадки	6.9.1
8	Земельные участки (территории) общего пользования	12.0
9	Улично-дорожная сеть	12.0.1
10	Благоустройство территории	12.0.2
Условно разрешенные виды использования		
11	Не установлены	–
Вспомогательные виды разрешенного использования		
12	Не установлены	–

3. Предельные размеры земельных участков, предельные параметры разрешенного строительства, реконструкции объектов капитального строительства (с учетом положений частей 5-8 статьи 20 настоящих Правил):

№ п/п	Вид разрешенного использования земельного участка (код)	Предельные значения	
		Минимальные	Максимальные
1	Предельные (минимальные и (или) максимальные) размеры земельных участков, в том числе их площадь, кв. м		
1.1	2.7.1, 3.1.1, 4.9, 4.9.2, 6.8, 6.9, 6.9.1, 12.0.2	Не подлежат установлению	
2	Минимальные отступы от границ земельных участков в целях определения мест допустимого размещения зданий, строений, сооружений, за пределами которых запрещено строительство зданий, строений, сооружений, м		
2.1	2.7.1, 4.9, 6.8, 6.9	3	
2.2	3.1.1	Не подлежат установлению	
3	Предельное количество этажей или предельная высота зданий, строений, сооружений		
3.1	2.7.1, 4.9, 6.8, 6.9	5	
3.2	3.1.1	Не подлежат установлению	
4	Максимальный процент застройки в границах земельного участка, определяемый как отношение суммарной площади земельного участка, которая может быть застроена, ко всей площади земельного участка, %		
4.1	2.7.1, 4.9, 6.8, 6.9	60	
4.2	3.1.1	Не подлежат установлению	

№ п/п	Вид разрешенного использования земельного участка (код)	Предельные значения	
		Минимальные	Максимальные
5	Максимальная этажность зданий, строений, сооружений		
5.1	2.7.1, 4.9, 6.8, 6.9	4	
5.2	3.1.1	Не подлежат установлению	

4. Ограничения использования земельных участков и объектов капитального строительства, устанавливаемые в соответствии с законодательством Российской Федерации.

Оборот земельных участков осуществляется в соответствии с гражданским законодательством и Земельным кодексом Российской Федерации. Содержание ограничений оборота земельных участков устанавливается Земельным кодексом Российской Федерации, федеральными законами.

Ограничения использования земельных участков и объектов капитального строительства в границах зон с особыми условиями использования территории, установленные федеральными законами или иными нормативными правовыми актами, указаны в главе 12 настоящих Правил.

Статья 31. Зона инженерной инфраструктуры (ТИ.1)

1. Кодовое обозначение территориальной зоны – ТИ.1
2. Виды разрешенного использования земельных участков:

№ п/п	Наименование вида разрешенного использования земельных участков	Код
Основные виды разрешенного использования		
1	Предоставление коммунальных услуг	3.1.1
2	Энергетика	6.7
3	Связь	6.8
4	Улично-дорожная сеть	12.0.1
Условно разрешенные виды использования		
5	Не установлены	–
Вспомогательные виды разрешенного использования		
6	Не установлены	–

3. Предельные размеры земельных участков, предельные параметры разрешенного строительства, реконструкции объектов капитального строительства (с учетом положений частей 5-8 статьи 20 настоящих Правил):

№ п/п	Вид разрешенного использования земельного участка (код)	Предельные значения	
		Минимальные	Максимальные
1	Предельные (минимальные и (или) максимальные) размеры земельных участков, в том числе их площадь, кв. м		
1.1	3.1.1, 6.7, 6.8	Не подлежат установлению	
2	Минимальные отступы от границ земельных участков в целях определения мест		

№ п/п	Вид разрешенного использования земельного участка (код)	Предельные значения	
		Минимальные	Максимальные
	допустимого размещения зданий, строений, сооружений, за пределами которых запрещено строительство зданий, строений, сооружений, м		
2.1	3.1.1, 6.7, 6.8	Не подлежат установлению	
	Предельное количество этажей или предельная высота зданий, строений, сооружений		
3	Максимальный процент застройки в границах земельного участка, определяемый как отношение суммарной площади земельного участка, которая может быть застроена, ко всей площади земельного участка, %		
3.1	3.1.1, 6.7, 6.8	Не подлежат установлению	
4	Максимальная этажность зданий, строений, сооружений		
4.1	3.1.1, 6.7, 6.8	3	

4. Ограничения использования земельных участков и объектов капитального строительства, устанавливаемые в соответствии с законодательством Российской Федерации.

Оборот земельных участков осуществляется в соответствии с гражданским законодательством и Земельным кодексом Российской Федерации. Содержание ограничений оборота земельных участков устанавливается Земельным кодексом Российской Федерации, федеральными законами.

Ограничения использования земельных участков и объектов капитального строительства в границах зон с особыми условиями использования территории, установленные федеральными законами или иными нормативными правовыми актами, указаны в главе 12 настоящих Правил.

Статья 32. Зона инженерной инфраструктуры (ТИ.1.1)

1. Кодовое обозначение территориальной зоны – ТИ.1.1
2. Виды разрешенного использования земельных участков:

№ п/п	Наименование вида разрешенного использования земельных участков	Код
Основные виды разрешенного использования		
1	Предоставление коммунальных услуг	3.1.1
2	Связь	6.8
3	Размещение автомобильных дорог	7.2.1
Условно разрешенные виды использования		
4	Не установлены	–
Вспомогательные виды разрешенного использования		
5	Не установлены	–

3. Предельные размеры земельных участков, предельные параметры разрешенного строительства, реконструкции объектов капитального строительства (с учетом положений частей 5-8 статьи 20 настоящих Правил):

№	Вид разрешенного использования	Предельные значения
---	--------------------------------	---------------------

п/п	земельного участка (код)	Минимальные	Максимальные
1	Предельные (минимальные и (или) максимальные) размеры земельных участков, в том числе их площадь, кв. м		
1.1	3.1.1, 6.8	Не подлежат установлению	
2	Минимальные отступы от границ земельных участков в целях определения мест допустимого размещения зданий, строений, сооружений, за пределами которых запрещено строительство зданий, строений, сооружений, м		
2.1	3.1.1, 6.8	Не подлежат установлению	
	Предельное количество этажей или предельная высота зданий, строений, сооружений		
3	Предельная высота зданий, строений, сооружений, м		
3.1	3.1.1, 6.8	Не подлежат установлению	
4	Максимальный процент застройки в границах земельного участка, определяемый как отношение суммарной площади земельного участка, которая может быть застроена, ко всей площади земельного участка, %		
4.1	3.1.1, 6.8	Не подлежат установлению	
5	Максимальная этажность зданий, строений, сооружений		
5.1	3.1.1, 6.8	Не подлежат установлению	

4. Ограничения использования земельных участков и объектов капитального строительства, устанавливаемые в соответствии с законодательством Российской Федерации.

Оборот земельных участков осуществляется в соответствии с гражданским законодательством и Земельным кодексом Российской Федерации. Содержание ограничений оборота земельных участков устанавливается Земельным кодексом Российской Федерации, федеральными законами.

Ограничения использования земельных участков и объектов капитального строительства в границах зон с особыми условиями использования территории, установленные федеральными законами или иными нормативными правовыми актами, указаны в главе 12 настоящих Правил.

Статья 33. Зона инженерной инфраструктуры в границах туристско-рекреационной зоны (ТИ.1.2)

1. Кодовое обозначение территориальной зоны – ТИ.1.2
2. Виды разрешенного использования земельных участков:

№ п/п	Наименование вида разрешенного использования земельных участков	Код
Основные виды разрешенного использования		
1	Предоставление коммунальных услуг	3.1.1
Условно разрешенные виды использования		
2	Не установлены	–
Вспомогательные виды разрешенного использования		
3	Благоустройство территории	12.0.2

3. Предельные размеры земельных участков, предельные параметры разрешенного строительства, реконструкции объектов капитального строительства (с учетом положений частей 5-8 статьи 20 настоящих Правил):

№ п/п	Вид разрешенного использования земельного участка (код)	Предельные значения	
		Минимальные	Максимальные
1	Предельные (минимальные и (или) максимальные) размеры земельных участков, в том числе их площадь, кв. м		
1.1	3.1.1, 12.0.2	Не подлежат установлению	
2	Минимальные отступы от границ земельных участков в целях определения мест допустимого размещения зданий, строений, сооружений, за пределами которых запрещено строительство зданий, строений, сооружений, м		
2.1	3.1.1	Не подлежат установлению	
	Предельное количество этажей или предельная высота зданий, строений, сооружений		
3	Предельная высота зданий, строений, сооружений, м		
3.1	3.1.1	Не подлежат установлению	
4	Максимальный процент застройки в границах земельного участка, определяемый как отношение суммарной площади земельного участка, которая может быть застроена, ко всей площади земельного участка, %		
4.1	3.1.1	Не подлежат установлению	

4. Ограничения использования земельных участков и объектов капитального строительства, устанавливаемые в соответствии с законодательством Российской Федерации.

Оборот земельных участков осуществляется в соответствии с гражданским законодательством и Земельным кодексом Российской Федерации. Содержание ограничений оборота земельных участков устанавливается Земельным кодексом Российской Федерации, федеральными законами.

Ограничения использования земельных участков и объектов капитального строительства в границах зон с особыми условиями использования территории, установленные федеральными законами или иными нормативными правовыми актами, указаны в главе 12 настоящих Правил.

Статья 34. Зона транспортной инфраструктуры (ТТ.1)

1. Кодовое обозначение территориальной зоны – ТТ.1
2. Виды разрешенного использования земельных участков:

№ п/п	Наименование вида разрешенного использования земельных участков	Код
Основные виды разрешенного использования		
1	Хранение автотранспорта	2.7.1
2	Размещение гаражей для собственных нужд	2.7.2
3	Предоставление коммунальных услуг	3.1.1
4	Служебные гаражи	4.9
5	Заправка транспортных средств	4.9.1.1

6	Автомобильные мойки	4.9.1.3
7	Ремонт автомобилей	4.9.1.4
8	Стоянка транспортных средств	4.9.2
9	Железнодорожные пути	7.1.1
10	Обслуживание железнодорожных перевозок	7.1.2
11	Размещение автомобильных дорог	7.2.1
12	Обслуживание перевозок пассажиров	7.2.2
13	Стоянки транспорта общего пользования	7.2.3
14	Благоустройство территории	12.0.2
Условно разрешенные виды использования		
15	Не установлены	–
Вспомогательные виды разрешенного использования		
16	Не установлены	–

3. Предельные размеры земельных участков, предельные параметры разрешенного строительства, реконструкции объектов капитального строительства (с учетом положений частей 5-8 статьи 20 настоящих Правил):

№ п/п	Вид разрешенного использования земельного участка (код)	Предельные значения	
		Минимальные	Максимальные
1	Предельные (минимальные и (или) максимальные) размеры земельных участков, в том числе их площадь, кв. м		
1.1	2.7.2	15	42
1.2	2.7.1, 3.1.1, 4.9, 4.9.1.1, 4.9.1.3, 4.9.1.4, 4.9.2, 7.1.2, 7.2.2, 7.2.3, 12.0.2	Не подлежат установлению	
2	Минимальные отступы от границ земельных участков в целях определения мест допустимого размещения зданий, строений, сооружений, за пределами которых запрещено строительство зданий, строений, сооружений, м		
2.1	2.7.1, 2.7.2, 4.9, 4.9.1.1, 4.9.1.3, 4.9.1.4	3	
2.2	3.1.1, 7.1.2, 7.2.2	Не подлежат установлению	
	Предельное количество этажей или предельная высота зданий, строений, сооружений		
3	Предельное количество этажей зданий, строений, сооружений, эт		
3.1	2.7.1, 2.7.2, 4.9, 4.9.1.1, 4.9.1.3, 4.9.1.4, 7.1.2, 7.2.2	3	
3.2	3.1.1	Не подлежат установлению	
4	Максимальный процент застройки в границах земельного участка, определяемый как отношение суммарной площади земельного участка, которая может быть застроена, ко всей площади земельного участка, %		
4.1	2.7.1, 2.7.2, 3.1.1, 4.9, 4.9.1.1, 4.9.1.3, 4.9.1.4, 7.1.2, 7.2.2	Не подлежат установлению	
5	Максимальная этажность зданий, строений, сооружений		
5.1	2.7.1, 2.7.2, 4.9, 4.9.1.1, 4.9.1.3, 4.9.1.4, 7.1.2, 7.2.2	2	
5.2	3.1.1	Не подлежат установлению	

4. Ограничения использования земельных участков и объектов капитального строительства, устанавливаемые в соответствии с законодательством Российской Федерации.

Оборот земельных участков осуществляется в соответствии с гражданским законодательством и Земельным кодексом Российской Федерации. Содержание ограничений оборота земельных участков устанавливается Земельным кодексом Российской Федерации, федеральными законами.

Ограничения использования земельных участков и объектов капитального строительства в границах зон с особыми условиями использования территории, установленные федеральными законами или иными нормативными правовыми актами, указаны в главе 12 настоящих Правил.

Статья 35. Зона сельскохозяйственного использования (ТСХ.1)

1. Кодовое обозначение территориальной зоны – ТСХ.1.
2. Виды разрешенного использования земельных участков:

№ п/п	Наименование вида разрешенного использования земельных участков	Код
Основные виды разрешенного использования		
1	Овощеводство	1.3
2	Садоводство	1.5
3	Сенокошение	1.19
4	Выпас сельскохозяйственных животных	1.20
5	Предоставление коммунальных услуг	3.1.1
Условно разрешенные виды использования		
6	Не установлены	–
Вспомогательные виды разрешенного использования		
7	Не установлены	–

3. Предельные размеры земельных участков, предельные параметры разрешенного строительства, реконструкции объектов капитального строительства (с учетом положений частей 5-8 статьи 20 настоящих Правил):

№ п/п	Вид разрешенного использования земельного участка (код)	Предельные значения	
		Минимальные	Максимальные
1	Предельные (минимальные и (или) максимальные) размеры земельных участков, в том числе их площадь, кв. м		
1.1	1.3, 1.5, 1.19, 1.20, 3.1.1	10000	Не подлежит установлению
2	Минимальные отступы от границ земельных участков в целях определения мест допустимого размещения зданий, строений, сооружений, за пределами которых запрещено строительство зданий, строений, сооружений, м		
2.1	3.1.1	Не подлежат установлению	

№ п/п	Вид разрешенного использования земельного участка (код)	Предельные значения	
		Минимальные	Максимальные
	Предельное количество этажей или предельная высота зданий, строений, сооружений		
3	Предельная высота зданий, строений, сооружений, м		
3.1	3.1.1	Не подлежат установлению	
4	Максимальный процент застройки в границах земельного участка, определяемый как отношение суммарной площади земельного участка, которая может быть застроена, ко всей площади земельного участка, %		
4.1	3.1.1	Не подлежат установлению	

4. Ограничения использования земельных участков и объектов капитального строительства, устанавливаемые в соответствии с законодательством Российской Федерации.

Оборот земельных участков осуществляется в соответствии с гражданским законодательством и Земельным кодексом Российской Федерации. Содержание ограничений оборота земельных участков устанавливается Земельным кодексом Российской Федерации, федеральными законами.

Ограничения использования земельных участков и объектов капитального строительства в границах зон с особыми условиями использования территории, установленные федеральными законами или иными нормативными правовыми актами, указаны в главе 12 настоящих Правил.

Статья 36. Зона сельскохозяйственного использования в границах туристско-рекреационной зоны (ТСХ.1.1)

1. Кодовое обозначение территориальной зоны – ТСХ.1.1
2. В пределах территориальной зоны установлена подзона:
 - Подзона зоны сельскохозяйственного использования в границах туристско-рекреационной зоны (ТСХ.1.1_ОЛ1)
3. Виды разрешенного использования земельных участков:

№ п/п	Наименование вида разрешенного использования земельных участков	Код
Основные виды разрешенного использования		
1	Охрана природных территорий	9.1
2	Историко-культурная деятельность	9.3
3	Общее пользование водными объектами	11.1
Условно разрешенные виды использования		
4	Не установлены	–
Вспомогательные виды разрешенного использования		
5	Не установлены	–

4. Предельные размеры земельных участков, предельные параметры разрешенного строительства, реконструкции объектов капитального строительства (с учетом положений частей 5-8 статьи 20 настоящих Правил):

№ п/п	Вид разрешенного использования земельного участка (код)	Предельные значения	
		Минимальные	Максимальные
1	Предельные (минимальные и (или) максимальные) размеры земельных участков, в том числе их площадь, кв. м		
1.1	9.1, 9.3, 11.1	Не подлежат установлению	
	Предельное количество этажей или предельная высота зданий, строений, сооружений		
2	Предельная высота зданий, строений, сооружений, м		
3.1	9.3	Не подлежат установлению	
3	Максимальный процент застройки в границах земельного участка, определяемый как отношение суммарной площади земельного участка, которая может быть застроена, ко всей площади земельного участка, %		
4.1	9.3	Не подлежат установлению	

5. Ограничения использования земельных участков и объектов капитального строительства, устанавливаемые в соответствии с законодательством Российской Федерации.

Оборот земельных участков осуществляется в соответствии с гражданским законодательством и Земельным кодексом Российской Федерации. Содержание ограничений оборота земельных участков устанавливается Земельным кодексом Российской Федерации, федеральными законами.

Ограничения использования земельных участков и объектов капитального строительства в границах зон с особыми условиями использования территории, установленные федеральными законами или иными нормативными правовыми актами, указаны в главе 12 настоящих Правил.

Статья 37. Зона садоводческих или огороднических некоммерческих товариществ (ТСХ.2)

1. Кодовое обозначение территориальной зоны – ТСХ.2
2. Виды разрешенного использования земельных участков:

№ п/п	Наименование вида разрешенного использования земельных участков	Код
Основные виды разрешенного использования		
1	Предоставление коммунальных услуг	3.1.1
2	Улично-дорожная сеть	12.0.1
3	Земельные участки общего назначения	13.0
4	Ведение садоводства	13.2
Условно разрешенные виды использования		
5	Не установлены	
Вспомогательные виды разрешенного использования		
6	Не установлены	–

3. Предельные размеры земельных участков, предельные параметры разрешенного строительства, реконструкции объектов капитального строительства (с учетом положений частей 5-8 статьи 20 настоящих Правил):

№ п/п	Вид разрешенного использования земельного участка (код)	Предельные значения	
		Минимальные	Максимальные
1	Предельные (минимальные и (или) максимальные) размеры земельных участков, в том числе их площадь, кв. м		
1.1	13.2	600	2500
1.2	3.1.1, 12.0.1, 13.0	Не подлежат установлению	
2	Минимальные отступы от границ земельных участков в целях определения мест допустимого размещения зданий, строений, сооружений, за пределами которых запрещено строительство зданий, строений, сооружений, м		
2.1	13.0	3	
2.2	13.2	3<*>	
2.3	3.1.1	Не подлежат установлению	
	Предельное количество этажей или предельная высота зданий, строений, сооружений		
3	Предельное количество этажей зданий, строений, сооружений, м		
3.1	13.2	4	
3.2	13.0	2	
3.3	3.1.1	Не подлежат установлению	
4	Максимальный процент застройки в границах земельного участка, определяемый как отношение суммарной площади земельного участка, которая может быть застроена, ко всей площади земельного участка, %		
4.1	13.0, 13.2	30	
4.2	3.1.1,	Не подлежат установлению	
5	Максимальная этажность зданий, строений, сооружений		
5.1	13.2	3	
5.2	13.0	2	
5.3	3.1.1	Не подлежат установлению	
<p><*> Минимальные отступы от границ земельных участков: для жилых домов со стороны улиц – 5 м, со стороны проездов – не менее 3 м, со стороны соседнего земельного участка – 3 м. Минимальные отступы от границ земельных участков до: – построек для содержания мелкого скота и птицы – 4 м; – хозяйственных построек, гаража, иных вспомогательных сооружений – 1 м; – стволов высокорослых деревьев – 4 м, стволов среднерослых деревьев – 2 м, кустарника – 1 м. При размещении на земельном участке хозяйственных построек, гаража, иных вспомогательных сооружений на расстоянии 1 м от границы соседнего участка скат крыши следует ориентировать таким образом, чтобы сток дождевой воды не попал на соседний участок.</p>			

4. Ограничения использования земельных участков и объектов капитального строительства, устанавливаемые в соответствии с законодательством Российской Федерации.

Оборот земельных участков осуществляется в соответствии с гражданским законодательством и Земельным кодексом Российской Федерации. Содержание ограничений оборота земельных участков устанавливается Земельным кодексом Российской Федерации, федеральными законами.

Ограничения использования земельных участков и объектов капитального строительства в границах зон с особыми условиями использования территории, установленные федеральными законами или иными нормативными правовыми актами, указаны в главе 12 настоящих Правил.

Статья 38. Зона садоводческих или огороднических некоммерческих товариществ (ТСХ.2.1)

1. Кодовое обозначение территориальной зоны – ТСХ.2.1
2. Виды разрешенного использования земельных участков:

№ п/п	Наименование вида разрешенного использования земельных участков	Код
Основные виды разрешенного использования		
1	Предоставление коммунальных услуг	3.1.1
2	Размещение автомобильных дорог	7.2.1
3	Земельные участки общего назначения	13.0
4	Ведение садоводства	13.2
Условно разрешенные виды использования		
5	Не установлены	
Вспомогательные виды разрешенного использования		
6	Не установлены	–

3. Предельные размеры земельных участков, предельные параметры разрешенного строительства, реконструкции объектов капитального строительства (с учетом положений частей 5-8 статьи 20 настоящих Правил):

№ п/п	Вид разрешенного использования земельного участка (код)	Предельные значения	
		Минимальные	Максимальные
1	Предельные (минимальные и (или) максимальные) размеры земельных участков, в том числе их площадь, кв. м		
1.1	13.2	600	2500
1.2	3.1.1, 13.0	Не подлежат установлению	
2	Минимальные отступы от границ земельных участков в целях определения мест допустимого размещения зданий, строений, сооружений, за пределами которых запрещено строительство зданий, строений, сооружений, м		
2.1	13.0	3	
2.2	13.2	3<*>	
2.3	3.1.1	Не подлежат установлению	
	Предельное количество этажей или предельная высота зданий, строений, сооружений		
3	Предельная высота зданий, строений, сооружений, м		

№ п/п	Вид разрешенного использования земельного участка (код)	Предельные значения	
		Минимальные	Максимальные
3.1	13.0, 13.2	4	
3.2	3.1.1	Не подлежат установлению	
4	Максимальный процент застройки в границах земельного участка, определяемый как отношение суммарной площади земельного участка, которая может быть застроена, ко всей площади земельного участка, %		
4.1	13.2	30	
4.2	3.1.1, 13.0	Не подлежат установлению	
5	Максимальная этажность зданий, строений, сооружений		
5.1	13.0, 13.2	3	
5.2	3.1.1	Не подлежат установлению	
<p><*> Минимальные отступы от границ земельных участков: для жилых домов со стороны улиц – 5 м, со стороны проездов – не менее 3 м, со стороны соседнего земельного участка – 3 м.</p> <p>Минимальные отступы от границ земельных участков до:</p> <ul style="list-style-type: none"> – построек для содержания мелкого скота и птицы – 4 м; – хозяйственных построек, гаража, иных вспомогательных сооружений – 1 м; – стволов высокорослых деревьев – 4 м, стволов среднерослых деревьев – 2 м, кустарника – 1 м. <p>При размещении на земельном участке хозяйственных построек, гаража, иных вспомогательных сооружений на расстоянии 1 м от границы соседнего участка скат крыши следует ориентировать таким образом, чтобы сток дождевой воды не попал на соседний участок.</p>			

4. Ограничения использования земельных участков и объектов капитального строительства, устанавливаемые в соответствии с законодательством Российской Федерации.

Оборот земельных участков осуществляется в соответствии с гражданским законодательством и Земельным кодексом Российской Федерации. Содержание ограничений оборота земельных участков устанавливается Земельным кодексом Российской Федерации, федеральными законами.

Ограничения использования земельных участков и объектов капитального строительства в границах зон с особыми условиями использования территории, установленные федеральными законами или иными нормативными правовыми актами, указаны в главе 12 настоящих Правил.

Статья 39. Производственная зона сельскохозяйственных предприятий (ТСХ.3)

1. Кодовое обозначение территориальной зоны – ТСХ.3
2. Виды разрешенного использования земельных участков:

№ п/п	Наименование вида разрешенного использования земельных участков	Код
Основные виды разрешенного использования		
1	Хранение и переработка сельскохозяйственной продукции	1.15
2	Обеспечение сельскохозяйственного производства	1.18
3	Предоставление коммунальных услуг	3.1.1
4	Служебные гаражи	4.9

5	Склад	6.9
6	Складские площадки	6.9.1
7	Улично-дорожная сеть	12.0.1
Условно разрешенные виды использования		
8	Не установлены	–
Вспомогательные виды разрешенного использования		
9	Не установлены	–

3. Предельные размеры земельных участков, предельные параметры разрешенного строительства, реконструкции объектов капитального строительства (с учетом положений частей 5-8 статьи 20 настоящих Правил):

№ п/п	Вид разрешенного использования земельного участка (код)	Предельные значения	
		Минимальные	Максимальные
1	Предельные (минимальные и (или) максимальные) размеры земельных участков, в том числе их площадь, кв. м		
1.1	1.15, 1.18, 3.1.1, 4.9, 6.9, 6.9.1	Не подлежат установлению	
2	Минимальные отступы от границ земельных участков в целях определения мест допустимого размещения зданий, строений, сооружений, за пределами которых запрещено строительство зданий, строений, сооружений, м		
2.1	1.15, 1.18, 4.9, 6.9	3	
2.2	3.1.1	Не подлежат установлению	
	Предельное количество этажей или предельная высота зданий, строений, сооружений		
3	Предельное количество этажей зданий, строений, сооружений, эт		
3.1	1.15, 1.18	5	
3.2	4.9, 6.9	2	
3.3	3.1.1	Не подлежат установлению	
4	Максимальный процент застройки в границах земельного участка, определяемый как отношение суммарной площади земельного участка, которая может быть застроена, ко всей площади земельного участка, %		
4.1	1.15, 1.18, 4.9, 6.9	60	
4.2	3.1.1	Не подлежат установлению	
5	Максимальная этажность зданий, строений, сооружений		
5.1	1.15, 1.18	4	
5.2	4.9, 6.9	1	
5.3	3.1.1	Не подлежат установлению	

4. Ограничения использования земельных участков и объектов капитального строительства, устанавливаемые в соответствии с законодательством Российской Федерации.

Оборот земельных участков осуществляется в соответствии с гражданским законодательством и Земельным кодексом Российской Федерации. Содержание

ограничений оборота земельных участков устанавливается Земельным кодексом Российской Федерации, федеральными законами.

Ограничения использования земельных участков и объектов капитального строительства в границах зон с особыми условиями использования территории, установленные федеральными законами или иными нормативными правовыми актами, указаны в главе 12 настоящих Правил.

Статья 40. Иные зоны сельскохозяйственного назначения (ТСХ.4)

1. Кодовое обозначение территориальной зоны – ТСХ.4
2. Виды разрешенного использования земельных участков:

№ п/п	Наименование вида разрешенного использования земельных участков	Код
Основные виды разрешенного использования		
1	Выращивание зерновых и иных сельскохозяйственных культур	1.2
2	Овощеводство	1.3
3	Садоводство	1.5
4	Животноводство	1.7
5	Птицеводство	1.10
6	Хранение и переработка сельскохозяйственной продукции	1.15
7	Ведение личного подсобного хозяйства на полевых участках	1.16
8	Сенокошение	1.19
9	Предоставление коммунальных услуг	3.1.1
10	Ведение огородничества	13.1
Условно разрешенные виды использования		
11	Не установлены	–
Вспомогательные виды разрешенного использования		
12	Не установлены	–

3. Предельные размеры земельных участков, предельные параметры разрешенного строительства, реконструкции объектов капитального строительства (с учетом положений частей 5-8 статьи 20 настоящих Правил):

№ п/п	Вид разрешенного использования земельного участка (код)	Предельные значения	
		Минимальные	Максимальные
1	Предельные (минимальные и (или) максимальные) размеры земельных участков, в том числе их площадь, кв. м		
1.1	1.2, 1.3, 1.5, 1.7, 1.10, 1.15, 1.16, 1.19, 13.1	1000	Не подлежит установлению
1.2	3.1.1	Не подлежит установлению	
2	Минимальные отступы от границ земельных участков в целях определения мест допустимого размещения зданий, строений, сооружений, за пределами которых запрещено строительство зданий, строений, сооружений, м		

№ п/п	Вид разрешенного использования земельного участка (код)	Предельные значения	
		Минимальные	Максимальные
2.1	1.7, 1.10, 1.15	3	
2.2	3.1.1	Не подлежат установлению	
	Предельное количество этажей или предельная высота зданий, строений, сооружений		
3	Предельное количество этажей зданий, строений, сооружений, эт		
3.1	1.7, 1.10, 1.15	3	
3.2	3.1.1	Не подлежат установлению	
4	Максимальный процент застройки в границах земельного участка, определяемый как отношение суммарной площади земельного участка, которая может быть застроена, ко всей площади земельного участка, %		
4.1	1.7, 1.10, 1.15	40	
4.2	3.1.1	Не подлежат установлению	
5	Максимальная этажность зданий, строений, сооружений		
5.1	1.7, 1.10, 1.15	2	
5.2	3.1.1	Не подлежат установлению	

4. Ограничения использования земельных участков и объектов капитального строительства, устанавливаемые в соответствии с законодательством Российской Федерации.

Оборот земельных участков осуществляется в соответствии с гражданским законодательством и Земельным кодексом Российской Федерации. Содержание ограничений оборота земельных участков устанавливается Земельным кодексом Российской Федерации, федеральными законами.

Ограничения использования земельных участков и объектов капитального строительства в границах зон с особыми условиями использования территории, установленные федеральными законами или иными нормативными правовыми актами, указаны в главе 12 настоящих Правил.

Статья 41. Зона рекреационного назначения (ТР.1)

1. Кодовое обозначение территориальной зоны – ТР.1
2. Виды разрешенного использования земельных участков:

№ п/п	Наименование вида разрешенного использования земельных участков	Код
Основные виды разрешенного использования		
1	Предоставление коммунальных услуг	3.1.1
2	Парки культуры и отдыха	3.6.2
3	Природно-познавательный туризм	5.2
4	Общее пользование водными объектами	11.1
5	Земельные участки (территории) общего пользования	12.0
6	Благоустройство территории	12.0.2
Условно разрешенные виды использования		

7	Не установлены	–
Вспомогательные виды разрешенного использования		
8	Не установлены	–

3. Предельные размеры земельных участков, предельные параметры разрешенного строительства, реконструкции объектов капитального строительства (с учетом положений частей 5-8 статьи 20 настоящих Правил):

№ п/п	Вид разрешенного использования земельного участка (код)	Предельные значения	
		Минимальные	Максимальные
1	Предельные (минимальные и (или) максимальные) размеры земельных участков, в том числе их площадь, кв. м		
1.1	3.1.1, 3.6.2, 5.2, 11.1, 12.0.2	Не подлежат установлению	
2	Минимальные отступы от границ земельных участков в целях определения мест допустимого размещения зданий, строений, сооружений, за пределами которых запрещено строительство зданий, строений, сооружений, м		
2.1	3.6.2	3	
2.2	3.1.1	Не подлежат установлению	
	Предельное количество этажей или предельная высота зданий, строений, сооружений		
3	Предельная высота зданий, строений, сооружений, м		
3.1	3.1.1, 3.6.2	Не подлежат установлению	
4	Максимальный процент застройки в границах земельного участка, определяемый как отношение суммарной площади земельного участка, которая может быть застроена, ко всей площади земельного участка, %		
4.1	3.6.2	10	
4.2	3.1.1	Не подлежат установлению	
5	Максимальная этажность зданий, строений, сооружений		
5.1	3.1.1, 3.6.2	Не подлежат установлению	

4. Требования к архитектурно-градостроительному облику объектов капитального строительства (далее – требования).

1) К цветовым решениям объектов капитального строительства:

Цветовые решения зданий, строений, сооружений следует принимать в соответствии с рекомендуемыми колористическими палитрами.

Цветовое решение должно быть обосновано композиционными решениями здания и гармонично сочетаться с окружающей застройкой территории.

1.1) К отделке фасадов:

Зеленая цветовая палитра

Основные пастельные цвета фасадных покрытий (не менее 70% от плоскости фасада):



Дополнительные контрастные цвета декоративных и акцентных элементов фасадных покрытий (не более 30%):



Основные пастельные цвета также применимы для декоративных и акцентных элементов фасадных покрытий.

Желтая цветовая палитра

Основные пастельные цвета фасадных покрытий (не менее 70% от плоскости фасада):



Дополнительные контрастные цвета декоративных и акцентных элементов фасадных покрытий (не более 30%):



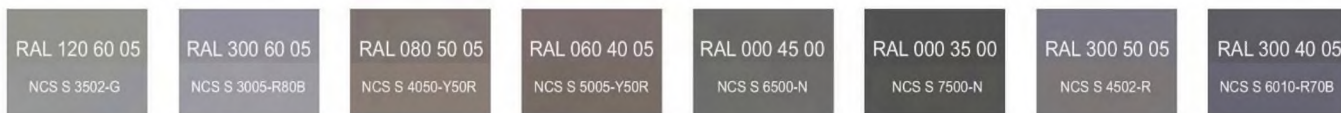
Основные пастельные цвета также применимы для декоративных и акцентных элементов фасадных покрытий.

Серая цветовая палитра.

Основные пастельные цвета фасадных покрытий (не менее 70% от плоскости фасада):



Дополнительные контрастные цвета декоративных и акцентных элементов фасадных покрытий (не более 30%):



Основные пастельные цвета также применимы для декоративных и акцентных элементов фасадных покрытий.

1.2) К металлическим элементам фасадов (кровля, водостоки, ограждения, двери):



2) К отделочным и (или) строительным материалам объектов капитального строительства:

– цоколь должен выполняться из антивандальных негорючих материалов – природный камень (гранит или аналог), клинкерный кирпич, керамогранит (толщина не менее 10 мм) и другие подобные материалы;

– для объектов общественного назначения, общая площадь которых составляет не более чем 1500 квадратных метров, не менее 20% облицовки фасада должно выполняться из природных материалов или имитирующих природные материалы;

– покрытия, полученные на основе лакокрасочных материалов на водной основе (дисперсионные акриловые краски для фасадных работ, дисперсионные силикатные краски, силиконовые краски, золь-силикатные краски, золь-силикатные краски для бетона, известковые краски), при соблюдении требований нормативно-технической документации на проведение окрасочных работ должны обеспечивать срок службы не менее 5 лет в условиях умеренного макроклимата при эксплуатации на открытом воздухе с воздействием любых атмосферных факторов (дождь, ливень, снег, пыль при сильном ветре) при максимальной температуре 40° С, минимальной температуре -45° С и относительной влажности в пределах от 40% до 95%.

В течение данного срока должны быть сохранены защитные свойства покрытия: растрескивание выветривание, отслаивание, сморщивание, образование пузырей - не более 1 балла по ГОСТ 9.407-2015 п. 9.1.2, декоративные свойства (изменение цвета, грязеудержание, меление) - не более 3 баллов по ГОСТ 9.407-2015 п.п. 8.2, 8.3, 8.4.

– скатная кровля выполняется из металла, черепицы (керамической, минеральной, металлической, гибкой или аналога), светопрозрачных конструкций.

Не допускается:

- окраска поверхностей, облицованных натуральным (природным) камнем;
- бетонная необлицованная поверхность для первого и цокольного этажа;
- использование белых стеклопакетов ПВХ (за исключением объектов, возводимых за счет бюджетного финансирования);
- использование в качестве отделочных материалов фасадов объектов капитального строительства:
 - сайдинга (винилового) и(или) профилированного металлического листа;
 - асбестоцементных листов, самоклеящейся пленки, баннерной ткани, сотового поликарбоната;
 - пластика, профилированных металлических листов, асбестоцементных листов (плоские и волнистые), МГЛ-листов для устройства глухой части лоджии или балкона;
 - цветного остекления, не соответствующего цветовому решению объекта капитального строительства, искажающего восприятие архитектурно-градостроительного облика объектов капитального строительства и окружающего их пространства, включая объекты и элементы благоустройства;
 - фасадных систем с открытым типом крепления (визуально заметные соединения облицовочных элементов, видимые крепежные детали).

3) К размещению технического и инженерного оборудования на фасадах и кровлях объектов капитального строительства.

Техническое и инженерное оборудование фасадов объектов капитального строительства включает в себя системы газоснабжения, освещения, связи, телекоммуникации, видеонаблюдения, кондиционирования и вентиляции воздуха (далее – оборудование).

Оборудование должно располагаться с учетом системы композиционных осей фасадов объекта и иметь комплексный характер.

При строительстве объемно-пластическое решение фасада объекта капитального строительства должно предусматривать скрытое размещение (декоративные решетки, короба) наружных блоков систем кондиционирования, вентиляции и их комплексов, скрытую систему водоотведения, либо предусматривать их внутреннее размещение. Открытая система водоотведения допускается для объектов этажностью не выше 3 этажей.

При реконструкции объекта капитального строительства:

- размещение дополнительного оборудования должно обеспечивать сохранность отделки фасада либо ее восстановление;
- при размещении наружных блоков систем кондиционирования и вентиляции на просматриваемых с территорий общего пользования фасадах необходимо применять защитные декоративные решетки, выполненные с учетом архитектурного решения объекта капитального строительства.

Габариты, форма оборудования, декоративных коробов, в которых оно размещено, декоративных решеток не должны ухудшать визуальные характеристики объекта.

Устанавливаемое на фасадах зданий оборудование должно быть окрашено в цвет поверхностей, на которых оно установлено.

Не допускается:

– размещение оборудования на архитектурных элементах и деталях декора, порталах, козырьках, пилонах, консолях, на настенной росписи, фреске, мозаичном панно, сграффито и иных видах монументального искусства, являющихся частью архитектурного решения фасада;

– наружная открытая прокладка по фасаду подводящих сетей и иных коммуникаций, прокладка сетей с нарушением пластики фасада;

– размещение оборудования, выступающего от плоскости фасада более чем на 20 см, на высоте менее 2,5 м от уровня земли или крыльца.

4) К подсветке фасадов объектов капитального строительства

– предусматривать архитектурную подсветку фасадов для подчеркивания выразительности архитектурного облика в темное время суток с использованием источников белого цвета.

– архитектурная подсветка зданий должна включать:

- подсветку информационных знаков и конструкций;
- размещение архитектурно-художественного освещения на фасадах, визуально воспринимаемых со стороны улиц, дорог, территорий общего пользования (для архитектурных доминант, общественно значимых объектов).

5) К объемно-пространственным характеристикам объектов капитального строительства:

– главный фасад вновь строящихся зданий должен быть ориентирован на основные элементы улично-дорожной сети с учетом существующей или планируемой планировочной структуры застройки;

– размеры входной площадки (ширина x глубина) для объектов общественного назначения, общая площадь которых составляет не более чем 1500 квадратных метров, должны быть не менее 2,2 x 2,2 м;

– здание или сооружение не должно создавать визуальный дискомфорт, должно органично вписываться в ландшафт и сохранять масштаб и характер существующей застройки;

– здания необходимо размещать с учетом сложившейся линии застройки улицы (квартала);

– ограждение участка (в случае необходимости его установки) должно выполняться в едином стиле общего архитектурного решения и не должно препятствовать визуальному восприятию фасадов здания со стороны территорий общего пользования;

– если проектируемое в целях строительства или реконструкции здание, строение, сооружение располагается на расстоянии 50 метров и менее от границ лесного массива, парка, водного объекта, земельного участка индивидуальной, блокированной жилой застройки, территории ведения садоводства (далее – объект), его высота должна быть не более половины расстояния до объекта; при этом застройка должна по высоте носить ступенчатый характер, повышаясь с удалением от объекта в пределах трех линий застройки, высота зданий, строений, сооружений второй и третьей линии застройки должна быть не более 50 % расстояния до объекта;

– высота отдельно стоящих гаражей, предназначенных для хранения автотранспорта, в том числе с разделением на машино-места, при их размещении на расстоянии 25 метров и менее от окон жилых помещений не должна превышать 13 метров;

– открытые стоянки (парковки) автомобилей по длинной стороне должны быть разделены пешеходными зонами (дорожками, проходами) с шагом не более 100 метров;

– для объектов общественного назначения, общая площадь которых составляет не более чем 1500 квадратных метров, приобъектные стоянки автомобилей следует размещать в пределах отведенного земельного участка.

б) К архитектурно-стилистическим характеристикам объектов капитального строительства:

– архитектурный облик объекта должен быть подчинен единому стилистическому решению;

– входные группы:

• входы в здание должны быть оборудованы навесами или заглублены в нишу не менее чем на 60 сантиметров;

• входы в здание должны быть организованы в одной отметке с уровнем земли;

• входы в общественные здания должны быть ориентированы на территории общего пользования или к основному подъезду к зданию или сооружению;

– цоколь – должен быть визуально выделен на фасаде и подчеркивать внешний вид всего здания (может быть расположенным в плоскости стены, западающим или выступающим за плоскость стены);

– первый и цокольный этаж должен быть выполнен из облицовочного, прочного и антивандального материала (без применения штукатурки).

– фасад: при использовании нескольких цветовых/фактурных покрытий на площади одного фасада, такие покрытия должны быть отделены выразительными архитектурными элементами;

– окна, лоджии, балконы должны быть остеклены. Остекление следует выполнять в едином стиле. Допускается отсутствие остекления балконов уникальных по характеру размещения на фасадах зданий, в т.ч. по высоте здания (изменяющие тип и конфигурацию плана на отдельных этажах, расположенные дискретно и т.д.), по геометрии элементов (созданные на основе треугольника, круга, трапеции, сложной формы и т.д.);

– информационные носители: при оформлении необходимо использовать ровные шрифты, без засечек и декоративных элементов.

Запрещается использовать крышу зданий для размещения рекламных конструкций.

5. Ограничения использования земельных участков и объектов капитального строительства, устанавливаемые в соответствии с законодательством Российской Федерации.

Оборот земельных участков осуществляется в соответствии с гражданским законодательством и Земельным кодексом Российской Федерации. Содержание ограничений оборота земельных участков устанавливается Земельным кодексом Российской Федерации, федеральными законами.

Ограничения использования земельных участков и объектов капитального строительства в границах зон с особыми условиями использования территории, установленные федеральными законами или иными нормативными правовыми актами, указаны в главе 12 настоящих Правил.

Статья 42. Зона рекреационного назначения в границах туристско-рекреационной зоны (ТР.1.1)

1. Кодовое обозначение территориальной зоны – ТР.1.1
2. Виды разрешенного использования земельных участков:

№ п/п	Наименование вида разрешенного использования земельных участков	Код
Основные виды разрешенного использования		
1	Предоставление коммунальных услуг	3.1.1
2	Парки культуры и отдыха	3.6.2
3	Гостиничное обслуживание	4.7
4	Площадки для занятий спортом	5.1.3
5	Оборудованные площадки для занятий спортом	5.1.4
6	Природно-познавательный туризм	5.2
7	Туристическое обслуживание	5.2.1
8	Причалы для маломерных судов	5.4
9	Общее пользование водными объектами	11.1
10	Земельные участки (территории) общего пользования	12.0
11	Благоустройство территории	12.0.2
Условно разрешенные виды использования		
12	Объекты культурно-досуговой деятельности	3.6.1
Вспомогательные виды разрешенного использования		
13	Стоянка транспортных средств	4.9.2

3. Предельные размеры земельных участков, предельные параметры разрешенного строительства, реконструкции объектов капитального строительства (с учетом положений частей 5-8 статьи 20 настоящих Правил):

№ п/п	Вид разрешенного использования земельного участка (код)	Предельные значения	
		Минимальные	Максимальные
1	Предельные (минимальные и (или) максимальные) размеры земельных участков, в том числе их площадь, кв. м		
1.1	4.7, 5.2.1	Не подлежат установлению	5000
1.2	3.1.1, 3.6.1, 3.6.2, 5.1.3, 5.1.4, 5.2, 5.4, 11.1, 12.0.2	Не подлежат установлению	

№ п/п	Вид разрешенного использования земельного участка (код)	Предельные значения	
		Минимальные	Максимальные
2	Минимальные отступы от границ земельных участков в целях определения мест допустимого размещения зданий, строений, сооружений, за пределами которых запрещено строительство зданий, строений, сооружений, м		
2.1	3.6.1, 3.6.2, 4.7, 5.1.4, 5.2.1		3
2.2	3.1.1, 5.4	Не подлежат установлению	
	Предельное количество этажей или предельная высота зданий, строений, сооружений		
3	Предельная высота зданий, строений, сооружений, м		
3.1	3.6.1, 3.6.2, 4.7, 5.1.4, 5.2.1		3
3.2	3.1.1, 5.4	Не подлежат установлению	
4	Максимальный процент застройки в границах земельного участка, определяемый как отношение суммарной площади земельного участка, которая может быть застроена, ко всей площади земельного участка, %		
4.1	3.6.1, 3.6.2, 4.7, 5.1.4, 5.2.1		10
4.2	3.1.1, 5.4	Не подлежат установлению	
5	Максимальная этажность зданий, строений, сооружений		
5.1	3.6.1, 3.6.2, 4.7, 5.1.4, 5.2.1		2
5.2	3.1.1, 5.4	Не подлежат установлению	

4. Требования к архитектурно-градостроительному облику объектов капитального строительства (далее – требования).

1) К цветовым решениям объектов капитального строительства:

Цветовые решения зданий, строений, сооружений следует принимать в соответствии с рекомендуемыми колористическими палитрами.

Цветовое решение должно быть обосновано композиционными решениями здания и гармонично сочетаться с окружающей застройкой территории.

1.1) К отделке фасадов:

Зеленая цветовая палитра

Основные пастельные цвета фасадных покрытий (не менее 70% от плоскости фасада):

RAL 120 93 05 NCS S 0507-B80G	RAL 130 90 10 NCS S 1005-G20Y	RAL 130 90 20 NCS S 1510-G20Y	RAL 130 85 30 NCS S 2010-G10Y	RAL 110 90 10 NCS S 1005-G40Y	RAL 140 93 05 NCS S 1005-B80G	RAL 120 85 20 NCS S 2010-G30Y	RAL 130 80 20 NCS S 2010-G10Y
RAL 130 70 20 NCS S 3010-G20Y	RAL 140 60 20 NCS S 3020-G	RAL 150 50 20 NCS S 4020-B90G	RAL 180 93 05 NCS S 0907-B80G	RAL 170 90 10 NCS S 1010-B70G	RAL 180 80 10 NCS S 2005-B50G	RAL 140 80 10 NCS S 2005-B80G	RAL 180 80 15 NCS S 2020-B40G

Дополнительные контрастные цвета декоративных и акцентных элементов фасадных покрытий (не более 30%):

RAL 110 80 40 NCS S 2020-G60Y	RAL 120 70 30 NCS S 2020-G50Y	RAL 110 50 20 NCS S 4010-G30Y	RAL 180 50 15 NCS S 4020-B30G	RAL 170 50 25 NCS S 4020-B90G	RAL 170 40 40 NCS S 5020-B90G	RAL 140 50 10 NCS S 4010-G10Y	RAL 150 50 10 NCS S 4005-B80G
----------------------------------	----------------------------------	----------------------------------	----------------------------------	----------------------------------	----------------------------------	----------------------------------	----------------------------------

Основные пастельные цвета также применимы для декоративных и акцентных элементов фасадных покрытий.

Желтая цветовая палитра

Основные пастельные цвета фасадных покрытий (не менее 70% от плоскости фасада):



Дополнительные контрастные цвета декоративных и акцентных элементов фасадных покрытий (не более 30%):



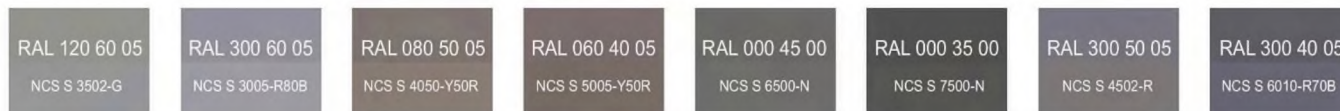
Основные пастельные цвета также применимы для декоративных и акцентных элементов фасадных покрытий.

Серая цветовая палитра.

Основные пастельные цвета фасадных покрытий (не менее 70% от плоскости фасада):



Дополнительные контрастные цвета декоративных и акцентных элементов фасадных покрытий (не более 30%):



Основные пастельные цвета также применимы для декоративных и акцентных элементов фасадных покрытий.

1.2) К металлическим элементам фасадов (кровля, водостоки, ограждения, двери):



2) К отделочным и (или) строительным материалам объектов капитального строительства:

– цоколь должен выполняться из антивандальных негорючих материалов – природный камень (гранит или аналог), клинкерный кирпич, керамогранит (толщина не менее 10 мм) и другие подобные материалы;

– для объектов общественного назначения, общая площадь которых составляет не более чем 1500 квадратных метров, не менее 20% облицовки фасада должно выполняться из природных материалов или имитирующих природные материалы;

– покрытия, полученные на основе лакокрасочных материалов на водной основе (дисперсионные акриловые краски для фасадных работ, дисперсионные силикатные краски, силиконовые краски, золь-силикатные краски, золь-силикатные краски для бетона, известковые краски), при соблюдении требований нормативно-технической документации на проведение окрасочных работ должны обеспечивать срок службы не менее 5 лет в условиях умеренного макроклимата при эксплуатации на открытом воздухе с воздействием любых атмосферных факторов (дождь, ливень, снег, пыль при сильном ветре) при максимальной температуре 40° С, минимальной температуре -45° С и относительной влажности в пределах от 40% до 95%.

В течение данного срока должны быть сохранены защитные свойства покрытия: растрескивание выветривание, отслаивание, сморщивание, образование пузырей - не более 1 балла по ГОСТ 9.407-2015 п. 9.1.2, декоративные свойства (изменение цвета, грязеудержание, меление) - не более 3 баллов по ГОСТ 9.407-2015 п.п. 8.2, 8.3, 8.4.

– скатная кровля выполняется из металла, черепицы (керамической, минеральной, металлической, гибкой или аналога), светопрозрачных конструкций.

Не допускается:

– окраска поверхностей, облицованных натуральным (природным) камнем;

– бетонная необлицованная поверхность для первого и цокольного этажа;

– использование белых стеклопакетов ПВХ (за исключением объектов, возводимых за счет бюджетного финансирования);

– использование в качестве отделочных материалов фасадов объектов капитального строительства:

- сайдинга (винилового) и(или) профилированного металлического листа;

- асбестоцементных листов, самоклеящейся пленки, баннерной ткани, сотового поликарбоната;
- пластика, профилированных металлических листов, асбестоцементных листов (плоские и волнистые), МГЛ-листов для устройства глухой части лоджии или балкона;
- цветного остекления, не соответствующего цветовому решению объекта капитального строительства, искажающего восприятие архитектурно-градостроительного облика объектов капитального строительства и окружающего их пространства, включая объекты и элементы благоустройства;
- фасадных систем с открытым типом крепления (визуально заметные соединения облицовочных элементов, видимые крепежные детали).

3) К размещению технического и инженерного оборудования на фасадах и кровлях объектов капитального строительства.

Техническое и инженерное оборудование фасадов объектов капитального строительства включает в себя системы газоснабжения, освещения, связи, телекоммуникации, видеонаблюдения, кондиционирования и вентиляции воздуха (далее – оборудование).

Оборудование должно располагаться с учетом системы композиционных осей фасадов объекта и иметь комплексный характер.

При строительстве объемно-пластическое решение фасада объекта капитального строительства должно предусматривать скрытое размещение (декоративные решетки, короба) наружных блоков систем кондиционирования, вентиляции и их комплексов, скрытую систему водоотведения, либо предусматривать их внутреннее размещение. Открытая система водоотведения допускается для объектов этажностью не выше 3 этажей.

При реконструкции объекта капитального строительства:

- размещение дополнительного оборудования должно обеспечивать сохранность отделки фасада либо ее восстановление;
- при размещении наружных блоков систем кондиционирования и вентиляции на просматриваемых с территорий общего пользования фасадах необходимо применять защитные декоративные решетки, выполненные с учетом архитектурного решения объекта капитального строительства.

Габариты, форма оборудования, декоративных коробов, в которых оно размещено, декоративных решеток не должны ухудшать визуальные характеристики объекта.

Устанавливаемое на фасадах зданий оборудование должно быть окрашено в цвет поверхностей, на которых оно установлено.

Не допускается:

- размещение оборудования на архитектурных элементах и деталях декора, порталах, козырьках, пилонах, консолях, на настенной росписи, фреске, мозаичном панно, сграффито и иных видах монументального искусства, являющихся частью архитектурного решения фасада;
- наружная открытая прокладка по фасаду подводящих сетей и иных коммуникаций, прокладка сетей с нарушением пластики фасада;

– размещение оборудования, выступающего от плоскости фасада более чем на 20 см, на высоте менее 2,5 м от уровня земли или крыльца.

4) К подсветке фасадов объектов капитального строительства

– предусматривать архитектурную подсветку фасадов для подчеркивания выразительности архитектурного облика в темное время суток с использованием источников белого цвета.

– архитектурная подсветка зданий должна включать:

- освещение входных групп;
- подсветку информационных знаков и конструкций;
- размещение архитектурно-художественного освещения на фасадах, визуально воспринимаемых со стороны улиц, дорог, территорий общего пользования (для архитектурных доминант, общественно значимых объектов).

5) К объемно-пространственным характеристикам объектов капитального строительства:

– главный фасад вновь строящихся зданий должен быть ориентирован на основные элементы улично-дорожной сети с учетом существующей или планируемой планировочной структуры застройки;

– размеры входной площадки (ширина x глубина) для объектов общественного назначения, общая площадь которых составляет не более чем 1500 квадратных метров, должны быть не менее 2,2 x 2,2 м;

– здание или сооружение не должно создавать визуальный дискомфорт, должно органично вписываться в ландшафт и сохранять масштаб и характер существующей застройки;

– здания необходимо размещать с учетом сложившейся линии застройки улицы (квартала);

– ограждение участка (в случае необходимости его установки) должно выполняться в едином стиле общего архитектурного решения и не должно препятствовать визуальному восприятию фасадов здания со стороны территорий общего пользования;

– если проектируемое в целях строительства или реконструкции здание, строение, сооружение располагается на расстоянии 50 метров и менее от границ лесного массива, парка, водного объекта, земельного участка индивидуальной, блокированной жилой застройки, территории ведения садоводства (далее – объект), его высота должна быть не более половины расстояния до объекта; при этом застройка должна по высоте носить ступенчатый характер, повышаясь с удалением от объекта в пределах трех линий застройки, высота зданий, строений, сооружений второй и третьей линии застройки должна быть не более 50 % расстояния до объекта;

– высота отдельно стоящих гаражей, предназначенных для хранения автотранспорта, в том числе с разделением на машино-места, при их размещении на расстоянии 25 метров и менее от окон жилых помещений не должна превышать 13 метров;

– открытые стоянки (парковки) автомобилей по длинной стороне должны быть разделены пешеходными зонами (дорожками, проходами) с шагом не более 100 метров;

– для объектов общественного назначения, общая площадь которых составляет не более чем 1500 квадратных метров, приобъектные стоянки автомобилей следует размещать в пределах отведенного земельного участка.

б) К архитектурно-стилистическим характеристикам объектов капитального строительства:

– архитектурный облик объекта должен быть подчинен единому стилистическому решению;

– входные группы:

• входы в здание должны быть оборудованы навесами или заглублены в нишу не менее чем на 60 сантиметров;

• входы в здание должны быть организованы в одной отметке с уровнем земли;

• входы в общественные здания должны быть ориентированы на территории общего пользования или к основному подъезду к зданию или сооружению;

– цоколь – должен быть визуально выделен на фасаде и подчеркивать внешний вид всего здания (может быть расположенным в плоскости стены, западающим или выступающим за плоскость стены);

– первый и цокольный этаж должен быть выполнен из облицовочного, прочного и антивандального материала (без применения штукатурки).

– фасад: при использовании нескольких цветовых/фактурных покрытий на площади одного фасада, такие покрытия должны быть отделены выразительными архитектурными элементами;

– окна, лоджии, балконы должны быть остеклены. Остекление следует выполнять в едином стиле. Допускается отсутствие остекления балконов уникальных по характеру размещения на фасадах зданий, в т.ч. по высоте здания (изменяющие тип и конфигурацию плана на отдельных этажах, расположенные дискретно и т.д.), по геометрии элементов (созданные на основе треугольника, круга, трапеции, сложной формы и т.д.);

– информационные носители: при оформлении необходимо использовать ровные шрифты, без засечек и декоративных элементов.

Запрещается использовать крышу зданий для размещения рекламных конструкций.

5. Ограничения использования земельных участков и объектов капитального строительства, устанавливаемые в соответствии с законодательством Российской Федерации.

Оборот земельных участков осуществляется в соответствии с гражданским законодательством и Земельным кодексом Российской Федерации. Содержание ограничений оборота земельных участков устанавливается Земельным кодексом Российской Федерации, федеральными законами.

Ограничения использования земельных участков и объектов капитального строительства в границах зон с особыми условиями использования территории,

установленные федеральными законами или иными нормативными правовыми актами, указаны в главе 12 настоящих Правил.

Статья 43. Зона озелененных территорий общего пользования (ТР.2)

1. Кодовое обозначение территориальной зоны – ТР.2
2. Виды разрешенного использования земельных участков:

№ п/п	Наименование вида разрешенного использования земельных участков	Код
Основные виды разрешенного использования		
1	Предоставление коммунальных услуг	3.1.1
2	Парки культуры и отдыха	3.6.2
3	Площадки для занятий спортом	5.1.3
4	Оборудованные площадки для занятий спортом	5.1.4
5	Земельные участки (территории) общего пользования	12.0
6	Улично-дорожная сеть	12.0.1
7	Благоустройство территории	12.0.2
Условно разрешенные виды использования		
8	Не установлены	–
Вспомогательные виды разрешенного использования		
9	Не установлены	–

3. Предельные размеры земельных участков, предельные параметры разрешенного строительства, реконструкции объектов капитального строительства (с учетом положений частей 5-8 статьи 20 настоящих Правил):

№ п/п	Вид разрешенного использования земельного участка (код)	Предельные значения	
		Минимальные	Максимальные
1	Предельные (минимальные и (или) максимальные) размеры земельных участков, в том числе их площадь, кв. м		
1.1	3.6.2, 5.1.3, 5.1.4	500	50000
1.2	3.1.1, 12.0.2	Не подлежат установлению	
2	Минимальные отступы от границ земельных участков в целях определения мест допустимого размещения зданий, строений, сооружений, за пределами которых запрещено строительство зданий, строений, сооружений, м		
2.1	5.1.4	3	
2.2	3.1.1, 3.6.2	Не подлежат установлению	
	Предельное количество этажей или предельная высота зданий, строений, сооружений		
3	Предельное количество этажей зданий, строений, сооружений, эт		
3.1	3.6.2, 5.1.4	2	
3.2	3.1.1	Не подлежат установлению	
4	Максимальный процент застройки в границах земельного участка, определяемый как отношение суммарной площади земельного участка, которая может быть застроена,		

№ п/п	Вид разрешенного использования земельного участка (код)	Предельные значения	
		Минимальные	Максимальные
	ко всей площади земельного участка, %		
4.1	3.6.2, 5.1.4	10	
4.2	3.1.1	Не подлежат установлению	
5	Максимальная этажность зданий, строений, сооружений		
5.1	3.6.2, 5.1.4	1	
5.2	3.1.1	Не подлежат установлению	
6	Минимальный процент территорий общего пользования (парков, садов скверов, бульваров и т.п.) от площади территориальной зоны	80	

4. Требования к архитектурно-градостроительному облику объектов капитального строительства (далее – требования).

1) К цветовым решениям объектов капитального строительства:

Цветовые решения зданий, строений, сооружений следует принимать в соответствии с рекомендуемыми колористическими палитрами.

Цветовое решение должно быть обосновано композиционными решениями здания и гармонично сочетаться с окружающей застройкой территории.

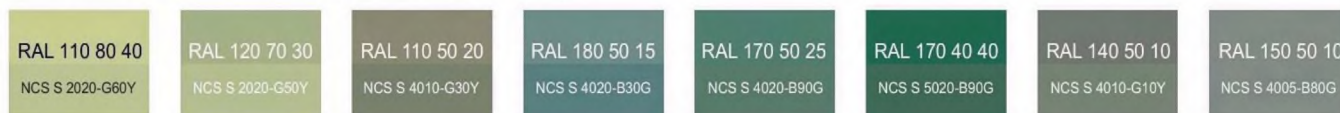
1.1) К отделке фасадов:

Зеленая цветовая палитра

Основные пастельные цвета фасадных покрытий (не менее 70% от плоскости фасада):



Дополнительные контрастные цвета декоративных и акцентных элементов фасадных покрытий (не более 30%):



Основные пастельные цвета также применимы для декоративных и акцентных элементов фасадных покрытий.

Желтая цветовая палитра

Основные пастельные цвета фасадных покрытий (не менее 70% от плоскости фасада):



Дополнительные контрастные цвета декоративных и акцентных элементов фасадных покрытий (не более 30%):



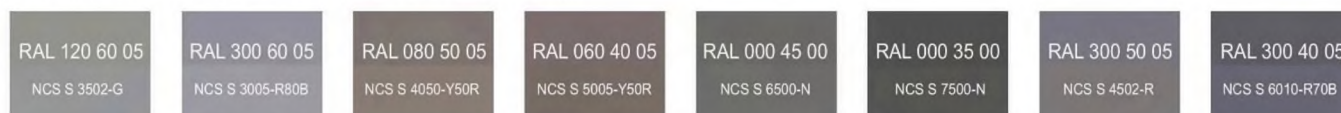
Основные пастельные цвета также применимы для декоративных и акцентных элементов фасадных покрытий.

Серая цветовая палитра.

Основные пастельные цвета фасадных покрытий (не менее 70% от плоскости фасада):



Дополнительные контрастные цвета декоративных и акцентных элементов фасадных покрытий (не более 30%):



Основные пастельные цвета также применимы для декоративных и акцентных элементов фасадных покрытий.

1.2) К металлическим элементам фасадов (кровля, водостоки, ограждения, двери):



2) К отделочным и (или) строительным материалам объектов капитального строительства:

– цоколь должен выполняться из антивандальных негорючих материалов – природный камень (гранит или аналог), клинкерный кирпич, керамогранит (толщина не менее 10 мм) и другие подобные материалы;

– для объектов общественного назначения, общая площадь которых составляет не более чем 1500 квадратных метров, не менее 20% облицовки фасада должно выполняться из природных материалов или имитирующих природные материалы;

– покрытия, полученные на основе лакокрасочных материалов на водной основе (дисперсионные акриловые краски для фасадных работ, дисперсионные силикатные краски, силиконовые краски, золь-силикатные краски, золь-силикатные краски для бетона, известковые краски), при соблюдении требований нормативно-технической документации на проведение окрасочных работ должны обеспечивать срок службы не менее 5 лет в условиях умеренного макроклимата при эксплуатации на открытом воздухе с воздействием любых атмосферных факторов (дождь, ливень, снег, пыль при сильном ветре) при максимальной температуре 40° С, минимальной температуре -45° С и относительной влажности в пределах от 40% до 95%.

В течение данного срока должны быть сохранены защитные свойства покрытия: растрескивание выветривание, отслаивание, сморщивание, образование пузырей - не более 1 балла по ГОСТ 9.407-2015 п. 9.1.2, декоративные свойства (изменение цвета, грязеудержание, меление) - не более 3 баллов по ГОСТ 9.407-2015 п.п. 8.2, 8.3, 8.4.

– скатная кровля выполняется из металла, черепицы (керамической, минеральной, металлической, гибкой или аналога), светопрозрачных конструкций.

Не допускается:

– окраска поверхностей, облицованных натуральным (природным) камнем;

– бетонная необлицованная поверхность для первого и цокольного этажа;

– использование белых стеклопакетов ПВХ (за исключением объектов, возводимых за счет бюджетного финансирования);

– использование в качестве отделочных материалов фасадов объектов капитального строительства:

- сайдинга (винилового) и(или) профилированного металлического листа;
- асбестоцементных листов, самоклеящейся пленки, баннерной ткани, сотового поликарбоната;

- пластика, профилированных металлических листов, асбестоцементных листов (плоские и волнистые), МГЛ-листов для устройства глухой части лоджии или балкона;

- цветного остекления, не соответствующего цветовому решению объекта капитального строительства, искажающего восприятие архитектурно-градостроительного облика объектов капитального строительства и окружающего их пространства, включая объекты и элементы благоустройства;

- фасадных систем с открытым типом крепления (визуально заметные соединения облицовочных элементов, видимые крепежные детали).

3) К размещению технического и инженерного оборудования на фасадах и кровлях объектов капитального строительства.

Техническое и инженерное оборудование фасадов объектов капитального строительства включает в себя системы газоснабжения, освещения, связи, телекоммуникации, видеонаблюдения, кондиционирования и вентиляции воздуха (далее – оборудование).

Оборудование должно располагаться с учетом системы композиционных осей фасадов объекта и иметь комплексный характер.

При строительстве объемно-пластическое решение фасада объекта капитального строительства должно предусматривать скрытое размещение (декоративные решетки, коробка) наружных блоков систем кондиционирования, вентиляции и их комплексов, скрытую систему водоотведения, либо предусматривать их внутреннее размещение. Открытая система водоотведения допускается для объектов этажностью не выше 3 этажей.

При реконструкции объекта капитального строительства:

- размещение дополнительного оборудования должно обеспечивать сохранность отделки фасада либо ее восстановление;

- при размещении наружных блоков систем кондиционирования и вентиляции на просматриваемых с территорий общего пользования фасадах необходимо применять защитные декоративные решетки, выполненные с учетом архитектурного решения объекта капитального строительства.

Габариты, форма оборудования, декоративных коробов, в которых оно размещено, декоративных решеток не должны ухудшать визуальные характеристики объекта.

Устанавливаемое на фасадах зданий оборудование должно быть окрашено в цвет поверхностей, на которых оно установлено.

Не допускается:

- размещение оборудования на архитектурных элементах и деталях декора, порталах, козырьках, пилонах, консолях, на настенной росписи, фреске, мозаичном панно, сграффито и иных видах монументального искусства, являющихся частью архитектурного решения фасада;

- наружная открытая прокладка по фасаду подводящих сетей и иных коммуникаций, прокладка сетей с нарушением пластики фасада;

- размещение оборудования, выступающего от плоскости фасада более чем на 20 см, на высоте менее 2,5 м от уровня земли или крыльца.

4) К подсветке фасадов объектов капитального строительства

- предусматривать архитектурную подсветку фасадов для подчеркивания выразительности архитектурного облика в темное время суток с использованием источников белого цвета.

- архитектурная подсветка зданий должна включать:

- освещение входных групп;
- подсветку информационных знаков и конструкций;

- размещение архитектурно-художественного освещения на фасадах, визуально воспринимаемых со стороны улиц, дорог, территорий общего пользования (для архитектурных доминант, общественно значимых объектов).

5) К объемно-пространственным характеристикам объектов капитального строительства:

- главный фасад вновь строящихся зданий должен быть ориентирован на основные элементы улично-дорожной сети с учетом существующей или планируемой планировочной структуры застройки;

- размеры входной площадки (ширина x глубина) для объектов общественного назначения, общая площадь которых составляет не более чем 1500 квадратных метров, должны быть не менее 2,2 x 2,2 м;

- здание или сооружение не должно создавать визуальный дискомфорт, должно органично вписываться в ландшафт и сохранять масштаб и характер существующей застройки;

- здания необходимо размещать с учетом сложившейся линии застройки улицы (квартала);

- дворы жилых домов не должны выходить на улицу;

- ограждение участка (в случае необходимости его установки) должно выполняться в едином стиле общего архитектурного решения и не должно препятствовать визуальному восприятию фасадов здания со стороны территорий общего пользования;

- если проектируемое в целях строительства или реконструкции здание, строение, сооружение располагается на расстоянии 50 метров и менее от границ лесного массива, парка, водного объекта, земельного участка индивидуальной, блокированной жилой застройки, территории ведения садоводства (далее – объект), его высота должна быть не более половины расстояния до объекта; при этом застройка должна по высоте носить ступенчатый характер, повышаясь с удалением от объекта в пределах трех линий застройки, высота зданий, строений, сооружений второй и третьей линии застройки должна быть не более 50 % расстояния до объекта;

- высота отдельно стоящих гаражей, предназначенных для хранения автотранспорта, в том числе с разделением на машино-места, при их размещении на расстоянии 25 метров и менее от окон жилых помещений не должна превышать 13 метров;

- открытые стоянки (парковки) автомобилей по длинной стороне должны быть разделены пешеходными зонами (дорожками, проходами) с шагом не более 100 метров;

- для объектов общественного назначения, общая площадь которых составляет не более чем 1500 квадратных метров, приобъектные стоянки автомобилей следует размещать в пределах отведенного земельного участка.

б) К архитектурно-стилистическим характеристикам объектов капитального строительства:

- архитектурный облик объекта должен быть подчинен единому стилистическому решению;

– входные группы:

- входы в здание должны быть оборудованы навесами или заглублены в нишу не менее чем на 60 сантиметров;

- входы в здание должны быть организованы в одной отметке с уровнем земли;

- входы в общественные здания должны быть ориентированы на территории общего пользования или к основному подъезду к зданию или сооружению;

- цоколь – должен быть визуально выделен на фасаде и подчеркивать внешний вид всего здания (может быть расположенным в плоскости стены, западающим или выступающим за плоскость стены);

- первый и цокольный этаж должен быть выполнен из облицовочного, прочного и антивандального материала (без применения штукатурки).

- фасад: при использовании нескольких цветовых/фактурных покрытий на площади одного фасада, такие покрытия должны быть отделены выразительными архитектурными элементами;

- окна, лоджии, балконы должны быть остеклены. Остекление следует выполнять в едином стиле. Допускается отсутствие остекления балконов уникальных по характеру размещения на фасадах зданий, в т.ч. по высоте здания (изменяющие тип и конфигурацию плана на отдельных этажах, расположенные дискретно и т.д.), по геометрии элементов (созданные на основе треугольника, круга, трапеции, сложной формы и т.д.);

- информационные носители: при оформлении необходимо использовать ровные шрифты, без засечек и декоративных элементов.

Запрещается использовать крышу зданий для размещения рекламных конструкций.

5. Ограничения использования земельных участков и объектов капитального строительства, устанавливаемые в соответствии с законодательством Российской Федерации.

Оборот земельных участков осуществляется в соответствии с гражданским законодательством и Земельным кодексом Российской Федерации. Содержание ограничений оборота земельных участков устанавливается Земельным кодексом Российской Федерации, федеральными законами.

Ограничения использования земельных участков и объектов капитального строительства в границах зон с особыми условиями использования территории, установленные федеральными законами или иными нормативными правовыми актами, указаны в главе 12 настоящих Правил.

Статья 44. Зона озелененных территорий общего пользования в границах туристско-рекреационной зоны (ТР.2.1)

1. Кодовое обозначение территориальной зоны – ТР.2.1

2. Виды разрешенного использования земельных участков:

№ п/п	Наименование вида разрешенного использования земельных участков	Код
Основные виды разрешенного использования		

1	Предоставление коммунальных услуг	3.1.1
2	Парки культуры и отдыха	3.6.2
3	Общественное питание	4.6
4	Стоянка транспортных средств	4.9.2
5	Природно-познавательный туризм	5.2
6	Туристическое обслуживание	5.2.1
7	Историко-культурная деятельность	9.3
8	Общее пользование водными объектами	11.1
9	Земельные участки (территории) общего пользования	12.0
10	Улично-дорожная сеть	12.0.1
11	Благоустройство территории	12.0.2
Условно разрешенные виды использования		
12	Не установлены	–
Вспомогательные виды разрешенного использования		
13	Не установлены	–

3. Предельные размеры земельных участков, предельные параметры разрешенного строительства, реконструкции объектов капитального строительства (с учетом положений частей 6, 7 статьи 19 настоящих Правил):

№ п/п	Вид разрешенного использования земельного участка (код)	Предельные значения	
		Минимальные	Максимальные
1	Предельные (минимальные и (или) максимальные) размеры земельных участков, в том числе их площадь, кв. м		
1.1	3.1.1, 3.6.2, 4.6, 4.9.2, 5.2, 5.2.1, 9.3, 11.1, 12.0.2	Не подлежат установлению	
2	Минимальные отступы от границ земельных участков в целях определения мест допустимого размещения зданий, строений, сооружений, за пределами которых запрещено строительство зданий, строений, сооружений, м		
2.1	3.6.2, 4.6, 5.2.1, 9.3	3	
2.2	3.1.1	Не подлежат установлению	
	Предельное количество этажей или предельная высота зданий, строений, сооружений		
3	Предельное количество этажей зданий, строений, сооружений, эт		
3.1	3.6.2, 4.6, 5.2.1, 9.3	2	
3.2	3.1.1	Не подлежат установлению	
4	Максимальный процент застройки в границах земельного участка, определяемый как отношение суммарной площади земельного участка, которая может быть застроена, ко всей площади земельного участка, %		
4.1	3.6.2, 4.6, 5.2.1, 9.3	10	
4.2	3.1.1	Не подлежат установлению	
5	Максимальная этажность зданий, строений, сооружений		
5.1	3.6.2, 4.6, 5.2.1, 9.3	1	

№ п/п	Вид разрешенного использования земельного участка (код)	Предельные значения	
		Минимальные	Максимальные
5.2	3.1.1	Не подлежат установлению	
6	Минимальный процент территорий общего пользования (парков, садов скверов, бульваров и т.п.) от площади территориальной зоны	80	

4. Требования к архитектурно-градостроительному облику объектов капитального строительства (далее – требования).

1) К цветовым решениям объектов капитального строительства:

Цветовые решения зданий, строений, сооружений следует принимать в соответствии с рекомендуемыми колористическими палитрами.

Цветовое решение должно быть обосновано композиционными решениями здания и гармонично сочетаться с окружающей застройкой территории.

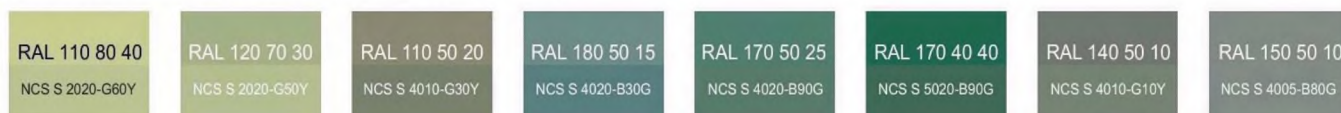
1.1) К отделке фасадов:

Зеленая цветовая палитра

Основные пастельные цвета фасадных покрытий (не менее 70% от плоскости фасада):



Дополнительные контрастные цвета декоративных и акцентных элементов фасадных покрытий (не более 30%):



Основные пастельные цвета также применимы для декоративных и акцентных элементов фасадных покрытий.

Желтая цветовая палитра

Основные пастельные цвета фасадных покрытий (не менее 70% от плоскости фасада):



Дополнительные контрастные цвета декоративных и акцентных элементов фасадных покрытий (не более 30%):



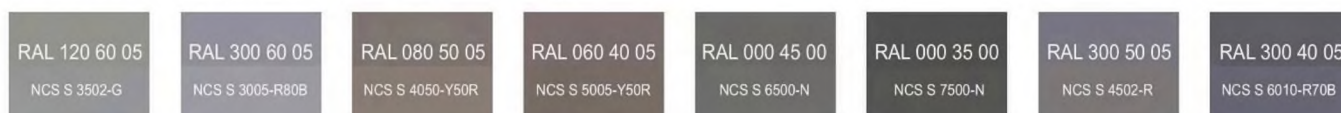
Основные пастельные цвета также применимы для декоративных и акцентных элементов фасадных покрытий.

Серая цветовая палитра.

Основные пастельные цвета фасадных покрытий (не менее 70% от плоскости фасада):



Дополнительные контрастные цвета декоративных и акцентных элементов фасадных покрытий (не более 30%):



Основные пастельные цвета также применимы для декоративных и акцентных элементов фасадных покрытий.

1.2) К металлическим элементам фасадов (кровля, водостоки, ограждения, двери):



2) К отделочным и (или) строительным материалам объектов капитального строительства:

– цоколь должен выполняться из антивандальных негорючих материалов – природный камень (гранит или аналог), клинкерный кирпич, керамогранит (толщина не менее 10 мм) и другие подобные материалы;

– для объектов общественного назначения, общая площадь которых составляет не более чем 1500 квадратных метров, не менее 20% облицовки фасада должно выполняться из природных материалов или имитирующих природные материалы;

– покрытия, полученные на основе лакокрасочных материалов на водной основе (дисперсионные акриловые краски для фасадных работ, дисперсионные силикатные краски, силиконовые краски, золь-силикатные краски, золь-силикатные краски для бетона, известковые краски), при соблюдении требований нормативно-технической документации на проведение окрасочных работ должны обеспечивать срок службы не менее 5 лет в условиях умеренного макроклимата при эксплуатации на открытом воздухе с воздействием любых атмосферных факторов (дождь, ливень, снег, пыль при сильном ветре) при максимальной температуре 40° С, минимальной температуре -45° С и относительной влажности в пределах от 40% до 95%.

В течение данного срока должны быть сохранены защитные свойства покрытия: растрескивание выветривание, отслаивание, сморщивание, образование пузырей - не более 1 балла по ГОСТ 9.407-2015 п. 9.1.2, декоративные свойства (изменение цвета, грязеудержание, меление) - не более 3 баллов по ГОСТ 9.407-2015 п.п. 8.2, 8.3, 8.4.

– скатная кровля выполняется из металла, черепицы (керамической, минеральной, металлической, гибкой или аналога), светопрозрачных конструкций.

Не допускается:

- окраска поверхностей, облицованных натуральным (природным) камнем;
- бетонная необлицованная поверхность для первого и цокольного этажа;
- использование белых стеклопакетов ПВХ (за исключением объектов, возводимых за счет бюджетного финансирования);
- использование в качестве отделочных материалов фасадов объектов капитального строительства:
 - сайдинга (винилового) и(или) профилированного металлического листа;
 - асбестоцементных листов, самоклеящейся пленки, баннерной ткани, сотового поликарбоната;
 - пластика, профилированных металлических листов, асбестоцементных листов (плоские и волнистые), МГЛ-листов для устройства глухой части лоджии или балкона;
 - цветного остекления, не соответствующего цветовому решению объекта капитального строительства, искажающего восприятие архитектурно-градостроительного облика объектов капитального строительства и окружающего их пространства, включая объекты и элементы благоустройства;
 - фасадных систем с открытым типом крепления (визуально заметные соединения облицовочных элементов, видимые крепежные детали).

3) К размещению технического и инженерного оборудования на фасадах и кровлях объектов капитального строительства.

Техническое и инженерное оборудование фасадов объектов капитального строительства включает в себя системы газоснабжения, освещения, связи, телекоммуникации, видеонаблюдения, кондиционирования и вентиляции воздуха (далее – оборудование).

Оборудование должно располагаться с учетом системы композиционных осей фасадов объекта и иметь комплексный характер.

При строительстве объемно-пластическое решение фасада объекта капитального строительства должно предусматривать скрытое размещение (декоративные решетки, короба) наружных блоков систем кондиционирования, вентиляции и их комплексов, скрытую систему водоотведения, либо предусматривать их внутреннее размещение. Открытая система водоотведения допускается для объектов этажностью не выше 3 этажей.

При реконструкции объекта капитального строительства:

- размещение дополнительного оборудования должно обеспечивать сохранность отделки фасада либо ее восстановление;
- при размещении наружных блоков систем кондиционирования и вентиляции на просматриваемых с территорий общего пользования фасадах необходимо применять защитные декоративные решетки, выполненные с учетом архитектурного решения объекта капитального строительства.

Габариты, форма оборудования, декоративных коробов, в которых оно размещено, декоративных решеток не должны ухудшать визуальные характеристики объекта.

Устанавливаемое на фасадах зданий оборудование должно быть окрашено в цвет поверхностей, на которых оно установлено.

Не допускается:

- размещение оборудования на архитектурных элементах и деталях декора, порталах, козырьках, пилонах, консолях, на настенной росписи, фреске, мозаичном панно, сграффито и иных видах монументального искусства, являющихся частью архитектурного решения фасада;
- наружная открытая прокладка по фасаду подводящих сетей и иных коммуникаций, прокладка сетей с нарушением пластики фасада;
- размещение оборудования, выступающего от плоскости фасада более чем на 20 см, на высоте менее 2,5 м от уровня земли или крыльца.

4) К подсветке фасадов объектов капитального строительства

- предусматривать архитектурную подсветку фасадов для подчеркивания выразительности архитектурного облика в темное время суток с использованием источников белого цвета.
 - архитектурная подсветка зданий должна включать:
 - освещение входных групп;
 - подсветку информационных знаков и конструкций;
 - размещение архитектурно-художественного освещения на фасадах, визуально воспринимаемых со стороны улиц, дорог, территорий общего пользования (для архитектурных доминант, общественно значимых объектов).

5) К объемно-пространственным характеристикам объектов капитального строительства:

- главный фасад вновь строящихся зданий должен быть ориентирован на основные элементы улично-дорожной сети с учетом существующей или планируемой планировочной структуры застройки;

– размеры входной площадки (ширина x глубина) для объектов общественного назначения, общая площадь которых составляет не более чем 1500 квадратных метров, должны быть не менее 2,2 x 2,2 м;

– здание или сооружение не должно создавать визуальный дискомфорт, должно органично вписываться в ландшафт и сохранять масштаб и характер существующей застройки;

– здания необходимо размещать с учетом сложившейся линии застройки улицы (квартала);

– ограждение участка (в случае необходимости его установки) должно выполняться в едином стиле общего архитектурного решения и не должно препятствовать визуальному восприятию фасадов здания со стороны территорий общего пользования;

– если проектируемое в целях строительства или реконструкции здание, строение, сооружение располагается на расстоянии 50 метров и менее от границ лесного массива, парка, водного объекта, земельного участка индивидуальной, блокированной жилой застройки, территории ведения садоводства (далее – объект), его высота должна быть не более половины расстояния до объекта; при этом застройка должна по высоте носить ступенчатый характер, повышаясь с удалением от объекта в пределах трех линий застройки, высота зданий, строений, сооружений второй и третьей линии застройки должна быть не более 50 % расстояния до объекта;

– высота отдельно стоящих гаражей, предназначенных для хранения автотранспорта, в том числе с разделением на машино-места, при их размещении на расстоянии 25 метров и менее от окон жилых помещений не должна превышать 13 метров;

– открытые стоянки (парковки) автомобилей по длинной стороне должны быть разделены пешеходными зонами (дорожками, проходами) с шагом не более 100 метров;

– для объектов общественного назначения, общая площадь которых составляет не более чем 1500 квадратных метров, приобъектные стоянки автомобилей следует размещать в пределах отведенного земельного участка.

б) К архитектурно-стилистическим характеристикам объектов капитального строительства:

– архитектурный облик объекта должен быть подчинен единому стилистическому решению;

– входные группы:

• входы в здание должны быть оборудованы навесами или заглублены в нишу не менее чем на 60 сантиметров;

• входы в здание должны быть организованы в одной отметке с уровнем земли;

• входы в общественные здания должны быть ориентированы на территории общего пользования или к основному подъезду к зданию или сооружению;

– цоколь – должен быть визуально выделен на фасаде и подчеркивать внешний вид всего здания (может быть расположенным в плоскости стены, западающим или выступающим за плоскость стены);

– первый и цокольный этаж должен быть выполнен из облицовочного, прочного и антивандального материала (без применения штукатурки).

– фасад: при использовании нескольких цветовых/фактурных покрытий на площади одного фасада, такие покрытия должны быть отделены выразительными архитектурными элементами;

– окна, лоджии, балконы должны быть остеклены. Остекление следует выполнять в едином стиле. Допускается отсутствие остекления балконов уникальных по характеру размещения на фасадах зданий, в т.ч. по высоте здания (изменяющие тип и конфигурацию плана на отдельных этажах, расположенные дискретно и т.д.), по геометрии элементов (созданные на основе треугольника, круга, трапеции, сложной формы и т.д.);

– информационные носители: при оформлении необходимо использовать ровные шрифты, без засечек и декоративных элементов.

Запрещается использовать крышу зданий для размещения рекламных конструкций.

5. Ограничения использования земельных участков и объектов капитального строительства, устанавливаемые в соответствии с законодательством Российской Федерации.

Оборот земельных участков осуществляется в соответствии с гражданским законодательством и Земельным кодексом Российской Федерации. Содержание ограничений оборота земельных участков устанавливается Земельным кодексом Российской Федерации, федеральными законами.

Ограничения использования земельных участков и объектов капитального строительства в границах зон с особыми условиями использования территории, установленные федеральными законами или иными нормативными правовыми актами, указаны в главе 12 настоящих Правил.

Статья 45. Зона отдыха (ТР.3)

1. Кодовое обозначение территориальной зоны – ТР.3
2. Виды разрешенного использования земельных участков:

№ п/п	Наименование вида разрешенного использования земельных участков	Код
Основные виды разрешенного использования		
1	Предоставление коммунальных услуг	3.1.1
2	Природно-познавательный туризм	5.2
3	Земельные участки (территории) общего пользования	12.0
4	Улично-дорожная сеть	12.0.1
5	Благоустройство территории	12.0.2
Условно разрешенные виды использования		
6	Не установлены	–

Вспомогательные виды разрешенного использования		
7	Не установлены	–

3. Предельные размеры земельных участков, предельные параметры разрешенного строительства, реконструкции объектов капитального строительства (с учетом положений частей 5-8 статьи 20 настоящих Правил):

№ п/п	Вид разрешенного использования земельного участка (код)	Предельные значения	
		Минимальные	Максимальные
1	Предельные (минимальные и (или) максимальные) размеры земельных участков, в том числе их площадь, кв. м		
1.1	3.1.1, 5.2, 12.0.1	Не подлежат установлению	
2	Минимальные отступы от границ земельных участков в целях определения мест допустимого размещения зданий, строений, сооружений, за пределами которых запрещено строительство зданий, строений, сооружений, м		
2.1	3.1.1	Не подлежат установлению	
	Предельное количество этажей или предельная высота зданий, строений, сооружений		
3	Предельная высота зданий, строений, сооружений, м		
3.1	3.1.1	Не подлежат установлению	
4	Максимальный процент застройки в границах земельного участка, определяемый как отношение суммарной площади земельного участка, которая может быть застроена, ко всей площади земельного участка, %		
4.1	3.1.1	Не подлежат установлению	

4. Ограничения использования земельных участков и объектов капитального строительства, устанавливаемые в соответствии с законодательством Российской Федерации.

Оборот земельных участков осуществляется в соответствии с гражданским законодательством и Земельным кодексом Российской Федерации. Содержание ограничений оборота земельных участков устанавливается Земельным кодексом Российской Федерации, федеральными законами.

Ограничения использования земельных участков и объектов капитального строительства в границах зон с особыми условиями использования территории, установленные федеральными законами или иными нормативными правовыми актами, указаны в главе 12 настоящих Правил.

Статья 46. Зона отдыха в границах туристско-рекреационной зоны (ТР.3.1)

1. Кодовое обозначение территориальной зоны – ТР.3.1
2. Виды разрешенного использования земельных участков:

№ п/п	Наименование вида разрешенного использования земельных участков	Код
Основные виды разрешенного использования		
1	Передвижное жилье	2.4
2	Предоставление коммунальных услуг	3.1.1

3	Магазины	4.4
4	Общественное питание	4.6
5	Гостиничное обслуживание	4.7
6	Стоянка транспортных средств	4.9.2
7	Обеспечение занятий спортом в помещениях	5.1.2
8	Площадки для занятий спортом	5.1.3
9	Оборудованные площадки для занятий спортом	5.1.4
10	Природно-познавательный туризм	5.2
11	Туристическое обслуживание	5.2.1
12	Поля для гольфа или конных прогулок	5.5
13	Земельные участки (территории) общего пользования	12.0
14	Улично-дорожная сеть	12.0.1
15	Благоустройство территории	12.0.2
Условно разрешенные виды использования		
16	Не установлены	–
Вспомогательные виды разрешенного использования		
17	Не установлены	–

3. Предельные размеры земельных участков, предельные параметры разрешенного строительства, реконструкции объектов капитального строительства (с учетом положений частей 5-8 статьи 20 настоящих Правил):

№ п/п	Вид разрешенного использования земельного участка (код)	Предельные значения	
		Минимальные	Максимальные
1	Предельные (минимальные и (или) максимальные) размеры земельных участков, в том числе их площадь, кв. м		
1.1	2.4, 3.1.1, 4.4, 4.6, 4.7, 4.9.2, 5.1.2, 5.1.3, 5.1.4, 5.2, 5.2.1, 5.5, 12.0.2	Не подлежат установлению	
2	Минимальные отступы от границ земельных участков в целях определения мест допустимого размещения зданий, строений, сооружений, за пределами которых запрещено строительство зданий, строений, сооружений, м		
2.1	2.4, 4.4, 4.6, 4.7, 5.1.2, 5.1.4, 5.2.1, 5.5	3	
2.2	3.1.1	Не подлежат установлению	
	Предельное количество этажей или предельная высота зданий, строений, сооружений		
3	Предельное количество этажей зданий, строений, сооружений, эт		
3.1	2.4, 4.7, 5.1.2, 5.2.1	5	
3.2	4.4, 4.6, 5.1.4, 5.5	3	
3.3	3.1.1	Не подлежат установлению	
4	Максимальный процент застройки в границах земельного участка, определяемый как отношение суммарной площади земельного участка, которая может быть застроена, ко всей площади земельного участка, %		

№ п/п	Вид разрешенного использования земельного участка (код)	Предельные значения	
		Минимальные	Максимальные
4.1	2.4, 4.4, 4.6, 4.7, 5.1.2, 5.1.4, 5.2.1, 5.5	60	
4.2	3.1.1	Не подлежат установлению	
5	Максимальная этажность зданий, строений, сооружений		
5.1	2.4, 4.7, 5.1.2, 5.2.1	4	
5.2	4.4, 4.6, 5.1.4, 5.5	2	
5.3	3.1.1	Не подлежат установлению	

4. Требования к архитектурно-градостроительному облику объектов капитального строительства (далее – требования).

2) К цветовым решениям объектов капитального строительства:

Цветовые решения зданий, строений, сооружений следует принимать в соответствии с рекомендуемыми колористическими палитрами.

Цветовое решение должно быть обосновано композиционными решениями здания и гармонично сочетаться с окружающей застройкой территории.

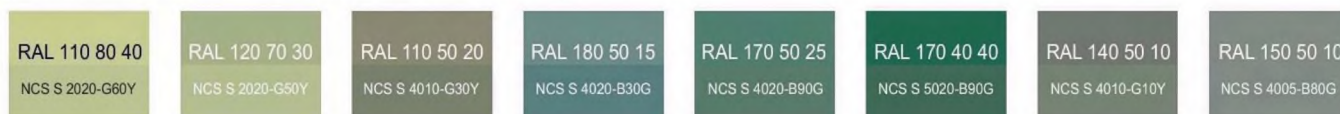
1.1) К отделке фасадов:

Зеленая цветовая палитра

Основные пастельные цвета фасадных покрытий (не менее 70% от плоскости фасада):



Дополнительные контрастные цвета декоративных и акцентных элементов фасадных покрытий (не более 30%):



Основные пастельные цвета также применимы для декоративных и акцентных элементов фасадных покрытий.

Желтая цветовая палитра

Основные пастельные цвета фасадных покрытий (не менее 70% от плоскости фасада):



Дополнительные контрастные цвета декоративных и акцентных элементов фасадных покрытий (не более 30%):



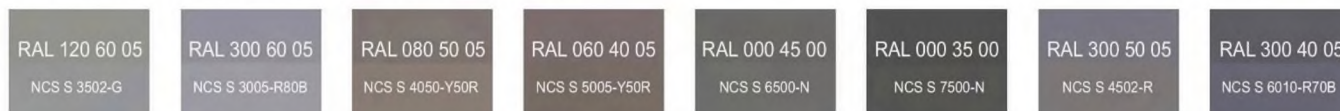
Основные пастельные цвета также применимы для декоративных и акцентных элементов фасадных покрытий.

Серая цветовая палитра.

Основные пастельные цвета фасадных покрытий (не менее 70% от плоскости фасада):



Дополнительные контрастные цвета декоративных и акцентных элементов фасадных покрытий (не более 30%):



Основные пастельные цвета также применимы для декоративных и акцентных элементов фасадных покрытий.

1.2) К металлическим элементам фасадов (кровля, водостоки, ограждения, двери):



2) К отделочным и (или) строительным материалам объектов капитального строительства:

– цоколь должен выполняться из антивандальных негорючих материалов – природный камень (гранит или аналог), клинкерный кирпич, керамогранит (толщина не менее 10 мм) и другие подобные материалы;

– для объектов общественного назначения, общая площадь которых составляет не более чем 1500 квадратных метров, не менее 20% облицовки фасада должно выполняться из природных материалов или имитирующих природные материалы;

– покрытия, полученные на основе лакокрасочных материалов на водной основе (дисперсионные акриловые краски для фасадных работ, дисперсионные силикатные краски, силиконовые краски, золь-силикатные краски, золь-силикатные краски для бетона, известковые краски), при соблюдении требований нормативно-технической документации на проведение окрасочных работ должны обеспечивать срок службы не менее 5 лет в условиях умеренного макроклимата при эксплуатации на открытом воздухе с воздействием любых атмосферных факторов (дождь, ливень, снег, пыль при сильном ветре) при максимальной температуре 40° С, минимальной температуре -45° С и относительной влажности в пределах от 40% до 95%.

В течение данного срока должны быть сохранены защитные свойства покрытия: растрескивание выветривание, отслаивание, сморщивание, образование пузырей - не более 1 балла по ГОСТ 9.407-2015 п. 9.1.2, декоративные свойства (изменение цвета, грязеудержание, меление) - не более 3 баллов по ГОСТ 9.407-2015 п.п. 8.2, 8.3, 8.4.

– скатная кровля выполняется из металла, черепицы (керамической, минеральной, металлической, гибкой или аналога), светопрозрачных конструкций.

Не допускается:

– окраска поверхностей, облицованных натуральным (природным) камнем;

– бетонная необлицованная поверхность для первого и цокольного этажа;

– использование белых стеклопакетов ПВХ (за исключением объектов, возводимых за счет бюджетного финансирования);

– использование в качестве отделочных материалов фасадов объектов капитального строительства:

- сайдинга (винилового) и(или) профилированного металлического листа;
- асбестоцементных листов, самоклеящейся пленки, баннерной ткани, сотового поликарбоната;

- пластика, профилированных металлических листов, асбестоцементных листов (плоские и волнистые), МГЛ-листов для устройства глухой части лоджии или балкона;

- цветного остекления, не соответствующего цветовому решению объекта капитального строительства, искажающего восприятие архитектурно-градостроительного облика объектов капитального строительства и окружающего их пространства, включая объекты и элементы благоустройства;

- фасадных систем с открытым типом крепления (визуально заметные соединения облицовочных элементов, видимые крепежные детали).

3) К размещению технического и инженерного оборудования на фасадах и кровлях объектов капитального строительства.

Техническое и инженерное оборудование фасадов объектов капитального строительства включает в себя системы газоснабжения, освещения, связи, телекоммуникации, видеонаблюдения, кондиционирования и вентиляции воздуха (далее – оборудование).

Оборудование должно располагаться с учетом системы композиционных осей фасадов объекта и иметь комплексный характер.

При строительстве объемно-пластическое решение фасада объекта капитального строительства должно предусматривать скрытое размещение (декоративные решетки, коробка) наружных блоков систем кондиционирования, вентиляции и их комплексов, скрытую систему водоотведения, либо предусматривать их внутреннее размещение. Открытая система водоотведения допускается для объектов этажностью не выше 3 этажей.

При реконструкции объекта капитального строительства:

- размещение дополнительного оборудования должно обеспечивать сохранность отделки фасада либо ее восстановление;

- при размещении наружных блоков систем кондиционирования и вентиляции на просматриваемых с территорий общего пользования фасадах необходимо применять защитные декоративные решетки, выполненные с учетом архитектурного решения объекта капитального строительства.

Габариты, форма оборудования, декоративных коробов, в которых оно размещено, декоративных решеток не должны ухудшать визуальные характеристики объекта.

Устанавливаемое на фасадах зданий оборудование должно быть окрашено в цвет поверхностей, на которых оно установлено.

Не допускается:

- размещение оборудования на архитектурных элементах и деталях декора, порталах, козырьках, пилонах, консолях, на настенной росписи, фреске, мозаичном панно, сграффито и иных видах монументального искусства, являющихся частью архитектурного решения фасада;

- наружная открытая прокладка по фасаду подводящих сетей и иных коммуникаций, прокладка сетей с нарушением пластики фасада;

- размещение оборудования, выступающего от плоскости фасада более чем на 20 см, на высоте менее 2,5 м от уровня земли или крыльца.

4) К подсветке фасадов объектов капитального строительства

- предусматривать архитектурную подсветку фасадов для подчеркивания выразительности архитектурного облика в темное время суток с использованием источников белого цвета.

- архитектурная подсветка зданий должна включать:

- освещение входных групп;
- подсветку информационных знаков и конструкций;

- размещение архитектурно-художественного освещения на фасадах, визуально воспринимаемых со стороны улиц, дорог, территорий общего пользования (для архитектурных доминант, общественно значимых объектов).

5) К объемно-пространственным характеристикам объектов капитального строительства:

- главный фасад вновь строящихся зданий должен быть ориентирован на основные элементы улично-дорожной сети с учетом существующей или планируемой планировочной структуры застройки;

- размеры входной площадки (ширина x глубина) для объектов общественного назначения, общая площадь которых составляет не более чем 1500 квадратных метров, должны быть не менее 2,2 x 2,2 м;

- здание или сооружение не должно создавать визуальный дискомфорт, должно органично вписываться в ландшафт и сохранять масштаб и характер существующей застройки;

- здания необходимо размещать с учетом сложившейся линии застройки улицы (квартала);

- ограждение участка (в случае необходимости его установки) должно выполняться в едином стиле общего архитектурного решения и не должно препятствовать визуальному восприятию фасадов здания со стороны территорий общего пользования;

- если проектируемое в целях строительства или реконструкции здание, строение, сооружение располагается на расстоянии 50 метров и менее от границ лесного массива, парка, водного объекта, земельного участка индивидуальной, блокированной жилой застройки, территории ведения садоводства (далее – объект), его высота должна быть не более половины расстояния до объекта; при этом застройка должна по высоте носить ступенчатый характер, повышаясь с удалением от объекта в пределах трех линий застройки, высота зданий, строений, сооружений второй и третьей линии застройки должна быть не более 50 % расстояния до объекта;

- высота отдельно стоящих гаражей, предназначенных для хранения автотранспорта, в том числе с разделением на машино-места, при их размещении на расстоянии 25 метров и менее от окон жилых помещений не должна превышать 13 метров;

- открытые стоянки (парковки) автомобилей по длинной стороне должны быть разделены пешеходными зонами (дорожками, проходами) с шагом не более 100 метров;

- для объектов общественного назначения, общая площадь которых составляет не более чем 1500 квадратных метров, приобъектные стоянки автомобилей следует размещать в пределах отведенного земельного участка.

6) К архитектурно-стилистическим характеристикам объектов капитального строительства:

- архитектурный облик объекта должен быть подчинен единому стилистическому решению;

- входные группы:

- входы в здание должны быть оборудованы навесами или заглублены в нишу не менее чем на 60 сантиметров;
- входы в здание должны быть организованы в одной отметке с уровнем земли;
- входы в общественные здания должны быть ориентированы на территории общего пользования или к основному подъезду к зданию или сооружению;
 - цоколь – должен быть визуально выделен на фасаде и подчеркивать внешний вид всего здания (может быть расположенным в плоскости стены, западающим или выступающим за плоскость стены);
 - первый и цокольный этаж должен быть выполнен из облицовочного, прочного и антивандального материала (без применения штукатурки).
 - фасад: при использовании нескольких цветовых/фактурных покрытий на площади одного фасада, такие покрытия должны быть отделены выразительными архитектурными элементами;
 - окна, лоджии, балконы должны быть остеклены. Остекление следует выполнять в едином стиле. Допускается отсутствие остекления балконов уникальных по характеру размещения на фасадах зданий, в т.ч. по высоте здания (изменяющие тип и конфигурацию плана на отдельных этажах, расположенные дискретно и т.д.), по геометрии элементов (созданные на основе треугольника, круга, трапеции, сложной формы и т.д.);
 - информационные носители: при оформлении необходимо использовать ровные шрифты, без засечек и декоративных элементов.

Запрещается использовать крышу зданий для размещения рекламных конструкций.

5. Ограничения использования земельных участков и объектов капитального строительства, устанавливаемые в соответствии с законодательством Российской Федерации.

Оборот земельных участков осуществляется в соответствии с гражданским законодательством и Земельным кодексом Российской Федерации. Содержание ограничений оборота земельных участков устанавливается Земельным кодексом Российской Федерации, федеральными законами.

Ограничения использования земельных участков и объектов капитального строительства в границах зон с особыми условиями использования территории, установленные федеральными законами или иными нормативными правовыми актами, указаны в главе 12 настоящих Правил.

Статья 47. Зона отдыха в границах туристско-рекреационной зоны (ТР.3.2)

1. Кодовое обозначение территориальной зоны – ТР.3.2
2. В пределах территориальной зоны установлены подзоны:
 - Подзона зоны отдыха в границах туристско-рекреационной зоны (ТР.3.2_ОЛ1);
 - Подзона зоны отдыха в границах туристско-рекреационной зоны (ТР.3.2_К1);

– Подзона зоны отдыха в границах туристско-рекреационной зоны (ТР.3.2_P1).

3. Виды разрешенного использования земельных участков:

№ п/п	Наименование вида разрешенного использования земельных участков	Код
Основные виды разрешенного использования		
1	Предоставление коммунальных услуг	3.1.1
2	Гостиничное обслуживание	4.7
3	Стоянка транспортных средств	4.9.2
4	Обеспечение спортивно-зрелищных мероприятий	5.1.1
5	Обеспечение занятий спортом в помещениях	5.1.2
6	Площадки для занятий спортом	5.1.3
7	Оборудованные площадки для занятий спортом	5.1.4
8	Водный спорт	5.1.5
9	Спортивные базы	5.1.7
10	Природно-познавательный туризм	5.2
11	Туристическое обслуживание	5.2.1
12	Причалы для маломерных судов	5.4
13	Поля для гольфа или конных прогулок	5.5
14	Размещение автомобильных дорог	7.2.1
15	Общее пользование водными объектами	11.1
16	Благоустройство территории	12.0.2
Условно разрешенные виды использования		
17	Не установлены	–
Вспомогательные виды разрешенного использования		
18	Не установлены	–

4. Предельные размеры земельных участков, предельные параметры разрешенного строительства, реконструкции объектов капитального строительства (с учетом положений частей 5-8 статьи 20 настоящих Правил):

№ п/п	Вид разрешенного использования земельного участка (код)	Предельные значения	
		Минимальные	Максимальные
1	Предельные (минимальные и (или) максимальные) размеры земельных участков, в том числе их площадь, кв. м		
1.1	3.1.1, 4.7, 4.9.2, 5.1.3, 5.1.4, 5.1.7, 5.2, 5.2.1, 5.4, 5.5, 7.2.1, 11.1, 12.0.2	Не подлежат установлению	
2	Минимальные отступы от границ земельных участков в целях определения мест допустимого размещения зданий, строений, сооружений, за пределами которых запрещено строительство зданий, строений, сооружений, м		
2.1	4.7, 5.1.1, 5.1.2, 5.1.5, 5.1.7, 5.2, 5.2.1, 5.4, 5.5	3	
2.2	3.1.1, 5.1.4	Не подлежат установлению	

№ п/п	Вид разрешенного использования земельного участка (код)	Предельные значения	
		Минимальные	Максимальные
	Предельное количество этажей или предельная высота зданий, строений, сооружений		
3	Предельная высота зданий, строений, сооружений, м		
3.1	4.7, 5.1.1, 5.1.2, 5.1.5, 5.1.7, 5.2, 5.2.1, 5.4, 5.5	5	
3.2	3.1.1, 5.1.4	Не подлежат установлению	
4	Максимальный процент застройки в границах земельного участка, определяемый как отношение суммарной площади земельного участка, которая может быть застроена, ко всей площади земельного участка, %		
4.1	4.7, 5.0, 5.1.4	60	
4.2	3.1.1	Не подлежат установлению	
5	Максимальная этажность зданий, строений, сооружений		
5.1	4.7, 5.1.1, 5.1.2, 5.1.5, 5.1.7, 5.2, 5.2.1, 5.4, 5.5	4	
5.2	3.1.1, 5.1.4	Не подлежат установлению	

5. Предельные размеры земельных участков, предельные параметры разрешенного строительства, реконструкции объектов капитального строительства, установленные для подзоны ТР.3.2_ОЛ1 и подзоны ТР.3.2_К1 (с учетом положений частей 5-8 статьи 20 настоящих Правил):

№ п/п	Вид разрешенного использования земельного участка (код)	Предельные значения	
		Минимальные	Максимальные
4	Предельные (минимальные и (или) максимальные) размеры земельных участков, в том числе их площадь, кв. м		
1.2	3.1.1, 4.7, 4.9.2, 5.1.3, 5.1.4, 5.1.7, 5.2, 5.2.1, 5.4, 5.5, 7.2.1, 11.1, 12.0.2	Не подлежат установлению	
5	Минимальные отступы от границ земельных участков в целях определения мест допустимого размещения зданий, строений, сооружений, за пределами которых запрещено строительство зданий, строений, сооружений, м		
2.1	4.7, 5.1.1, 5.1.2, 5.1.5, 5.1.7, 5.2, 5.2.1, 5.4, 5.5	Не подлежат установлению	
	Предельное количество этажей или предельная высота зданий, строений, сооружений		
6	Предельная высота зданий, строений, сооружений, м		
3.2	3.1.1, 4.7, 5.1.1, 5.1.2, 5.1.5, 5.1.7, 5.2, 5.2.1, 5.4, 5.5	0	
7	Максимальный процент застройки в границах земельного участка, определяемый как отношение суммарной площади земельного участка, которая может быть застроена, ко всей площади земельного участка, %		
4.2	3.1.1, 4.7, 5.1.1, 5.1.2, 5.1.5, 5.1.7, 5.2, 5.2.1, 5.4, 5.5	0	

6. Предельные размеры земельных участков, предельные параметры разрешенного строительства, реконструкции объектов капитального строительства, установленные для подзоны ТР.3.2_Р1 (с учетом положений частей 5-8 статьи 20 настоящих Правил):

№ п/п	Вид разрешенного использования земельного участка (код)	Предельные значения	
		Минимальные	Максимальные
8	Предельные (минимальные и (или) максимальные) размеры земельных участков, в том числе их площадь, кв. м		
1.3	4.7, 5.1.3, 5.1.7, 5.2.1, 5.4, 5.5	2000	Не подлежат установлению
1.4	3.1.1, 4.9.2, 5.1.4, 5.2, 11.1, 12.0.2	Не подлежат установлению	
9	Минимальные отступы от границ земельных участков в целях определения мест допустимого размещения зданий, строений, сооружений, за пределами которых запрещено строительство зданий, строений, сооружений, м		
2.2	4.7, 5.1.1, 5.1.2, 5.1.5, 5.1.7, 5.2, 5.2.1, 5.4, 5.5	3	
2.3	3.1.1, 5.1.4	Не подлежат установлению	
	Предельное количество этажей или предельная высота зданий, строений, сооружений		
10	Предельная высота зданий, строений, сооружений, м		
3.3	3.1.1, 4.7, 5.1.1, 5.1.2, 5.1.5, 5.1.7, 5.2, 5.2.1, 5.4, 5.5	Не подлежат установлению	
11	Максимальный процент застройки в границах земельного участка, определяемый как отношение суммарной площади земельного участка, которая может быть застроена, ко всей площади земельного участка, %		
4.3	3.1.1, 4.7, 5.1.1, 5.1.2, 5.1.5, 5.1.7, 5.2, 5.2.1, 5.4, 5.5	Не подлежат установлению	

7. Ограничения использования земельных участков и объектов капитального строительства, устанавливаемые в соответствии с законодательством Российской Федерации.

Оборот земельных участков осуществляется в соответствии с гражданским законодательством и Земельным кодексом Российской Федерации. Содержание ограничений оборота земельных участков устанавливается Земельным кодексом Российской Федерации, федеральными законами.

Ограничения использования земельных участков и объектов капитального строительства в границах зон с особыми условиями использования территории, установленные федеральными законами или иными нормативными правовыми актами, указаны в главе 12 настоящих Правил.

Статья 48. Зона кладбищ (ТСН.1)

1. Кодовое обозначение территориальной зоны – ТСН.1
2. Виды разрешенного использования земельных участков:

№ п/п	Наименование вида разрешенного использования земельных участков	Код
Основные виды разрешенного использования		
1	Предоставление коммунальных услуг	3.1.1
2	Осуществление религиозных обрядов	3.7.1
3	Благоустройство территории	12.0.2
4	Ритуальная деятельность	12.1
Условно разрешенные виды использования		

5	Не установлены	–
Вспомогательные виды разрешенного использования		
6	Не установлены	–

3. Предельные размеры земельных участков, предельные параметры разрешенного строительства, реконструкции объектов капитального строительства (с учетом положений частей 6, 7 статьи 19 настоящих Правил):

№ п/п	Вид разрешенного использования земельного участка (код)	Предельные значения	
		Минимальные	Максимальные
1	Предельные (минимальные и (или) максимальные) размеры земельных участков, в том числе их площадь, кв. м		
1.1	3.1.1, 3.7.1, 12.0.2, 12.1	Не подлежат установлению	
2	Минимальные отступы от границ земельных участков в целях определения мест допустимого размещения зданий, строений, сооружений, за пределами которых запрещено строительство зданий, строений, сооружений, м		
2.1	3.1.1, 3.7.1, 12.1	Не подлежат установлению	
	Предельное количество этажей или предельная высота зданий, строений, сооружений		
3	Предельное количество этажей зданий, строений, сооружений, эт.		
3.1	3.7.1, 12.1	3	
3.2	3.1.1	Не подлежат установлению	
4	Максимальный процент застройки в границах земельного участка, определяемый как отношение суммарной площади земельного участка, которая может быть застроена, ко всей площади земельного участка, %		
4.1	3.7.1, 12.1	10	
4.2	3.1.1	Не подлежат установлению	
5	Максимальная этажность зданий, строений, сооружений		
5.1	3.7.1, 12.1	2	
5.2	3.1.1	Не подлежат установлению	

4. Ограничения использования земельных участков и объектов капитального строительства, устанавливаемые в соответствии с законодательством Российской Федерации.

Оборот земельных участков осуществляется в соответствии с гражданским законодательством и Земельным кодексом Российской Федерации. Содержание ограничений оборота земельных участков устанавливается Земельным кодексом Российской Федерации, федеральными законами.

Ограничения использования земельных участков и объектов капитального строительства в границах зон с особыми условиями использования территории, установленные федеральными законами или иными нормативными правовыми актами, указаны в главе 12 настоящих Правил.

Статья 49. Зона озеленённых территорий специального назначения (ТСН.2)

1. Кодовое обозначение территориальной зоны – ТСН.2

2. Виды разрешенного использования земельных участков:

№ п/п	Наименование вида разрешенного использования земельных участков	Код
Основные виды разрешенного использования		
1	Предоставление коммунальных услуг	3.1.1
2	Земельные участки (территории) общего пользования	12.0
3	Улично-дорожная сеть	12.0.1
4	Благоустройство территории	12.0.2
Условно разрешенные виды использования		
5	Не установлены	–
Вспомогательные виды разрешенного использования		
6	Не установлены	–

3. Предельные размеры земельных участков, предельные параметры разрешенного строительства, реконструкции объектов капитального строительства (с учетом положений частей 5-8 статьи 20 настоящих Правил):

№ п/п	Вид разрешенного использования земельного участка (код)	Предельные значения	
		Минимальные	Максимальные
1	Предельные (минимальные и (или) максимальные) размеры земельных участков, в том числе их площадь, кв. м		
1.1	3.1.1, 12.0.2	Не подлежат установлению	
2	Минимальные отступы от границ земельных участков в целях определения мест допустимого размещения зданий, строений, сооружений, за пределами которых запрещено строительство зданий, строений, сооружений, м		
2.1	3.1.1	Не подлежат установлению	
	Предельное количество этажей или предельная высота зданий, строений, сооружений		
3	Предельная высота зданий, строений, сооружений, м		
3.1	3.1.1	Не подлежат установлению	
4	Максимальный процент застройки в границах земельного участка, определяемый как отношение суммарной площади земельного участка, которая может быть застроена, ко всей площади земельного участка, %		
4.1	3.1.1	Не подлежат установлению	

4. Ограничения использования земельных участков и объектов капитального строительства, устанавливаемые в соответствии с законодательством Российской Федерации.

Оборот земельных участков осуществляется в соответствии с гражданским законодательством и Земельным кодексом Российской Федерации. Содержание ограничений оборота земельных участков устанавливается Земельным кодексом Российской Федерации, федеральными законами.

Ограничения использования земельных участков и объектов капитального строительства в границах зон с особыми условиями использования территории,

установленные федеральными законами или иными нормативными правовыми актами, указаны в главе 12 настоящих Правил.

Статья 50. Зона режимных территорий (ТСН.3)

1. Кодовое обозначение территориальной зоны – ТСН.3
2. Виды разрешенного использования земельных участков:

№ п/п	Наименование вида разрешенного использования земельных участков	Код
Основные виды разрешенного использования		
1	Предоставление коммунальных услуг	3.1.1
2	Размещение автомобильных дорог	7.2.1
3	Обеспечение внутреннего правопорядка	8.3
4	Земельные участки (территории) общего пользования	12.0
5	Благоустройство территории	12.0.2
Условно разрешенные виды использования		
6	Не установлены	–
Вспомогательные виды разрешенного использования		
7	Не установлены	–

3. Предельные размеры земельных участков, предельные параметры разрешенного строительства, реконструкции объектов капитального строительства (с учетом положений частей 5-8 статьи 20 настоящих Правил):

№ п/п	Вид разрешенного использования земельного участка (код)	Предельные значения	
		Минимальные	Максимальные
1	Предельные (минимальные и (или) максимальные) размеры земельных участков, в том числе их площадь, кв. м		
1.1	3.1.1, 8.3, 12.0.2	Не подлежат установлению	
2	Минимальные отступы от границ земельных участков в целях определения мест допустимого размещения зданий, строений, сооружений, за пределами которых запрещено строительство зданий, строений, сооружений, м		
2.1	8.3	3	
2.2	3.1.1	Не подлежат установлению	
	Предельное количество этажей или предельная высота зданий, строений, сооружений		
3	Предельная высота зданий, строений, сооружений, м		
3.1	3.1.1, 8.3	Не подлежат установлению	
4	Максимальный процент застройки в границах земельного участка, определяемый как отношение суммарной площади земельного участка, которая может быть застроена, ко всей площади земельного участка, %		
4.1	8.3	80	
4.2	3.1.1	Не подлежат установлению	
	Иные параметры:		

№ п/п	Вид разрешенного использования земельного участка (код)	Предельные значения	
		Минимальные	Максимальные
5	Максимальный размер санитарно-защитной зоны, м	100	

4. Ограничения использования земельных участков и объектов капитального строительства, устанавливаемые в соответствии с законодательством Российской Федерации.

Оборот земельных участков осуществляется в соответствии с гражданским законодательством и Земельным кодексом Российской Федерации. Содержание ограничений оборота земельных участков устанавливается Земельным кодексом Российской Федерации, федеральными законами.

Ограничения использования земельных участков и объектов капитального строительства в границах зон с особыми условиями использования территории, установленные федеральными законами или иными нормативными правовыми актами, указаны в главе 12 настоящих Правил.

ГЛАВА 12. ОГРАНИЧЕНИЯ ИСПОЛЬЗОВАНИЯ ЗЕМЕЛЬНЫХ УЧАСТКОВ И ОБЪЕКТОВ КАПИТАЛЬНОГО СТРОИТЕЛЬСТВА, УСТАНОВЛИВАЕМЫЕ В СООТВЕТСТВИИ С ЗАКОНОДАТЕЛЬСТВОМ РОССИЙСКОЙ ФЕДЕРАЦИИ

Статья 51. Общие положения

1. Использование земельных участков и объектов капитального строительства могут быть ограничены по основаниям, установленным законодательством Российской Федерации.

2. Могут устанавливаться следующие ограничения использования земельных участков и объектов капитального строительства:

1) ограничения использования земельных участков и объектов капитального строительства в зонах с особыми условиями использования территорий;

2) ограничения оборотоспособности земельных участков, установленные статьей 27 Земельного кодекса Российской Федерации;

3) особые условия охраны окружающей среды, в том числе животного и растительного мира, памятников природы, истории и культуры, археологических объектов, сохранения плодородного слоя почвы, естественной среды обитания, путей миграции диких животных;

4) иные ограничения использования земельных участков и объектов капитального строительства в случаях, установленных законодательством Российской Федерации.

3. В настоящей статье указаны ограничения использования земельных участков и объектов капитального строительства в границах зон с особыми условиями использования территорий, отображенных на карте градостроительного зонирования.

В границах муниципального образования установлены:

1) защитная зона объекта культурного наследия;

- 2) охранный зона объектов электроэнергетики (объектов электросетевого хозяйства и объектов по производству электрической энергии);
- 3) придорожные полосы автомобильных дорог;
- 4) охранный зона трубопроводов (газопроводов);
- 5) охранный зона линий и сооружений связи;
- 6) водоохранная зона;
- 7) прибрежная защитная полоса;
- 8) зоны затопления и подтопления;
- 9) санитарно-защитная зона;
- 10) охранный зона пунктов государственной геодезической сети, государственной нивелирной сети и государственной гравиметрической сети;
- 11) зоны охраны объектов культурного наследия.

4. В границах зон с особыми условиями использования территорий устанавливаются ограничения использования земельных участков, которые распространяются на все, что находится над и под поверхностью земель, если иное не предусмотрено законами о недрах, воздушным и водным законодательством, и ограничивают или запрещают размещение и (или) использование расположенных на таких земельных участках объектов недвижимого имущества и (или) ограничивают или запрещают использование земельных участков для осуществления иных видов деятельности, которые несовместимы с целями установления зон с особыми условиями использования территорий.

5. При пересечении границ различных зон с особыми условиями использования территорий действуют все ограничения использования земельных участков, установленные для каждой из таких зон, за исключением ограничений, препятствующих эксплуатации, обслуживанию и ремонту здания, сооружения, в связи с размещением которых была установлена одна из зон с особыми условиями использования территорий, при условии, что такие ограничения не установлены в целях охраны жизни граждан или обеспечения безопасности полетов воздушных судов.

Статья 52. Ограничения использования земельных участков и объектов капитального строительства в защитной зоне объекта культурного наследия

1. Защитные зоны объекта культурного наследия устанавливаются в соответствии с Федеральным законом от 25.06.2002 № 73-ФЗ «Об объектах культурного наследия (памятниках истории и культуры) народов Российской Федерации».

2. В границах защитных зон в целях обеспечения сохранности объектов культурного наследия и композиционно-видовых связей (панорам) запрещаются строительство объектов капитального строительства и их реконструкция, связанная с изменением их параметров (высоты, количества этажей, площади), за исключением строительства и реконструкции линейных объектов.

3. Защитная зона объекта культурного наследия прекращает существование со дня внесения в Единый государственный реестр недвижимости сведений о зонах

охраны такого объекта культурного наследия, установленных в соответствии со статьей 34 Федерального закона от 25.06.2002 № 73-ФЗ «Об объектах культурного наследия (памятниках истории и культуры) народов Российской Федерации».

Защитная зона объекта культурного наследия также прекращает существование в случае исключения объекта культурного наследия из единого государственного реестра объектов культурного наследия (памятников истории и культуры) народов Российской Федерации.

Статья 53. Ограничения использования земельных участков и объектов капитального строительства в охранной зоне объектов электроэнергетики (объектов электросетевого хозяйства и объектов по производству электрической энергии)

1. Охранные зоны объектов электросетевого хозяйства устанавливаются в целях обеспечения безопасного и безаварийного функционирования, безопасной эксплуатации объектов электроэнергетики.

2. Использование земельных участков и объектов капитального строительства в границах охранных зон объектов электроэнергетики осуществляется в соответствии с Правилами установления охранных зон объектов электросетевого хозяйства и особых условий использования земельных участков, расположенных в границах таких зон, утвержденными постановлением Правительства Российской Федерации от 24.02.2009 № 160 «О порядке установления охранных зон объектов электросетевого хозяйства и особых условий использования земельных участков, расположенных в границах таких зон».

3. Правила установления охранных зон объектов по производству электрической энергии и особых условий использования земельных участков, расположенных в границах таких зон, утверждены Постановлением Правительства Российской Федерации от 18.11.2013 № 1033.

Статья 54. Ограничения использования земельных участков и объектов капитального строительства в границах придорожных полос автомобильных дорог

1. Придорожными полосами автомобильной дороги являются территории, которые прилегают с обеих сторон к полосе отвода автомобильной дороги и в границах которых устанавливается особый режим использования земельных участков (частей земельных участков) в целях обеспечения требований безопасности дорожного движения, а также нормальных условий реконструкции, капитального ремонта, ремонта, содержания автомобильной дороги, ее сохранности с учетом перспектив развития автомобильной дороги.

2. Использование придорожных полос автомобильных дорог осуществляется в соответствии с положениями статьи 26 Федерального закона от 08.11.2007 № 257-ФЗ «Об автомобильных дорогах и о дорожной деятельности в Российской Федерации и о внесении изменений в отдельные законодательные акты Российской Федерации».

Федерации и о внесении изменений в отдельные законодательные акты Российской Федерации».

Статья 55. Ограничения использования земельных участков и объектов капитального строительства в охранной зоне трубопроводов (газопроводов)

1. Ограничения использования земельных участков и объектов капитального строительства в границах охранных зон газораспределительной сети устанавливаются в соответствии с Правилами охраны газораспределительных сетей, утвержденных постановлением Правительства Российской Федерации от 20.11.2000 № 878 «Об утверждении Правил охраны газораспределительных сетей».

Охранная зона устанавливается вдоль трасс газопроводов и вокруг других объектов газораспределительной сети в целях обеспечения нормальных условий ее эксплуатации и исключения возможности ее повреждения.

Правила охраны магистральных газопроводов утверждены постановлением Правительства Российской Федерации от 08.09.2017 № 1083 «Об утверждении Правил охраны магистральных газопроводов и о внесении изменений в Положение о представлении в федеральный орган исполнительной власти (его территориальные органы), уполномоченный Правительством Российской Федерации на осуществление государственного кадастрового учета, государственной регистрации прав, ведение Единого государственного реестра недвижимости и предоставление сведений, содержащихся в Едином государственном реестре недвижимости, федеральными органами исполнительной власти, органами государственной власти субъектов Российской Федерации и органами местного самоуправления дополнительных сведений, воспроизводимых на публичных кадастровых картах».

2. Правила охраны магистральных трубопроводов утверждены постановлением Госгортехнадзора России от 24.04.1992 № 9 «Правила охраны магистральных трубопроводов».

Статья 56. Ограничения использования земельных участков и объектов капитального строительства в охранной зоне линий и сооружений связи

1. Использование земельных участков и объектов капитального строительства в границах охранных зон линий и сооружений связи осуществляется в соответствии с Правилами охраны линий и сооружений связи Российской Федерации, утвержденными постановлением Правительства Российской Федерации от 09.06.1995 № 578 «Об утверждении Правил охраны линий и сооружений связи Российской Федерации».

Статья 57. Ограничения использования земельных участков и объектов капитального строительства в границах водоохранных зон и прибрежных защитных полос

1. Водоохранными зонами являются территории, которые примыкают к береговой линии (границам водного объекта) морей, рек, ручьев, каналов, озер, водохранилищ и на которых устанавливается специальный режим осуществления хозяйственной и иной деятельности в целях предотвращения загрязнения,

засорения, заиления указанных водных объектов и истощения их вод, а также сохранения среды обитания водных биологических ресурсов и других объектов животного и растительного мира.

2. Содержание специального режима в водоохраных зонах определено Водным кодексом Российской Федерации.

3. В границах водоохраных зон устанавливаются прибрежные защитные полосы, на территориях которых в соответствии с Водным кодексом Российской Федерации вводятся дополнительные ограничения хозяйственной и иной деятельности.

4. Ширина водоохраных зон и прибрежных защитных полос определяется в соответствии с Водным кодексом Российской Федерации.

Статья 58. Ограничения использования земельных участков и объектов капитального строительства в зонах затопления и подтопления

1. В соответствии с пунктом 16 статьи 1 Водного кодекса Российской Федерации затопление и подтопление являются одними из возможных форм негативного воздействия вод на определенные территории и объекты. Установление зон затопления и подтопления является специальным защитным мероприятием и осуществляется для предотвращения негативного воздействия вод и ликвидации его последствий.

2. Порядок установления зон затопления, подтопления и их границы определяются на основании постановления Правительства Российской Федерации от 18.04.2014 № 360 «О зонах затопления, подтопления».

Статья 59. Ограничения использования земельных участков и объектов капитального строительства в санитарно-защитной зоне

1. Порядок установления, изменения и прекращения существования санитарно-защитных зон, а также особые условия использования земельных участков, расположенных в границах санитарно-защитных зон осуществляется на основании Постановления Правительства РФ от 03.03.2018 № 222 «Об утверждении Правил установления санитарно-защитных зон и использования земельных участков, расположенных в границах санитарно-защитных зон».

2. В границах санитарно-защитных зон не допускается использование земельных участков в целях:

а) размещения жилой застройки, объектов образовательного и медицинского назначения, спортивных сооружений открытого типа, организаций отдыха детей и их оздоровления, зон рекреационного назначения и для ведения садоводства;

б) размещения объектов для производства и хранения лекарственных средств, объектов пищевых отраслей промышленности, оптовых складов продовольственного сырья и пищевой продукции, комплексов водопроводных сооружений для подготовки и хранения питьевой воды, использования земельных участков в целях производства, хранения и переработки сельскохозяйственной

продукции, предназначенной для дальнейшего использования в качестве пищевой продукции, если химическое, физическое и (или) биологическое воздействие объекта,

в отношении которого установлена санитарно-защитная зона, приведет к нарушению качества и безопасности таких средств, сырья, воды и продукции в соответствии

с установленными к ним требованиями.

Статья 60. Ограничения использования земельных участков и объектов капитального строительства в охранной зоне пунктов государственной геодезической сети, государственной нивелирной сети и государственной гравиметрической сети

1. Порядок установления, изменения, прекращения существования охранных зон пунктов государственной геодезической сети, государственной нивелирной сети и государственной гравиметрической сети (далее – охранные зоны пунктов), ограничения использования земельных участков в пределах охранных зон пунктов регулируется постановлением Правительства РФ от 21.08.2019 № 1080 «Об охранных зонах пунктов государственной геодезической сети, государственной нивелирной сети и государственной гравиметрической сети».

Статья 61. Ограничения использования земельных участков и объектов капитального строительства в зонах охраны объектов культурного наследия

Приказом комитета по сохранению культурного наследия Ленинградской области от 20.09.2023 г. № 01-03/23-198 «О включении выявленного объекта культурного наследия «Усадьба Марковых «Александровская» - парк (на территории Дом, где жил композитор П.И. Чайковский)», расположенного по адресу: Ленинградская область, Тосненский район, д. Надино, Шапкинская волость, в единый государственный реестр объектов культурного наследия (памятников истории и культуры) народов Российской Федерации в качестве объекта культурного наследия регионального значения достопримечательного места «Усадьба Марковых «Александровская», где в 1851 году жил П.И. Чайковский», 1835-1916 гг., по адресу: Ленинградская область, Тосненский район, дер. Надино, ул. Центральная, д. 30, об утверждении границ его территории, требований к осуществлению деятельности в границах территории и об утверждении предмета охраны» утверждены границы территории достопримечательного места, требования к осуществлению деятельности и требования к градостроительным регламентам в границах территории достопримечательного места.

1. Осуществление деятельности и градостроительные регламенты на территории объекта культурного наследия достопримечательное место, относящегося к культурным и природным ландшафтам, связанным с жизнью выдающихся исторических личностей, устанавливаются с учетом следующих *общих требований*:

- ограничение хозяйственной деятельности, необходимое для обеспечения сохранности объекта культурного наследия, в том числе запрет или ограничение на размещение рекламы, вывесок, построек и объектов (автостоянок, временных построек, киосков, навесов и т.п.), ограничения движения транспорта и пешеходов;
- благоустройство территории, направленное на сохранение, использование и популяризацию объекта культурного наследия регионального значения «Дом, где в 1851 г. жил великий русский композитор П.И. Чайковский» в его историко-градостроительной и природной среде;
- обеспечение визуального восприятия объекта культурного наследия в его исторической и природной среде;
- запрещение или ограничение любой хозяйственной деятельности, в целях сохранения композиционной связи с объектом культурного наследия природного ландшафта, включая водоемы, леса и открытые пространства;
- обеспечение пожарной безопасности охраняемого природного ландшафта и его защиты от динамических воздействий;
- сохранение гидрологических и экологических условий, необходимых для обеспечения сохранности и восстановления (регенерации) охраняемого культурного и природного ландшафта.

2. Специальные требования к осуществлению деятельности и градостроительным регламентам в границах территории с режимом использования земель — К-1 - зона консервации историко-культурного и природного ландшафта, представляющая собой территорию, сложившуюся в исторических границах усадебного парка - ядра Достопримечательного места «Усадьба Марковых «Александровка» - на территории Дом, где жил композитор П.И. Чайковский»:

Разрешается:

- обеспечение физической и объемно-пространственной сохранности территории наиболее значимых, с точки зрения полноты понимания образа исторического пространства;
- сохранение и восстановление элементов исторического и природного ландшафта, особенностей рельефа, аллеиных посадок и открытых участков;
- сохранение и восстановление основных путей обзора характерных панорам памятника;
- вынос, перекладка воздушных линии электропередач или подземных коммуникаций, перенос или прокладка кабелей линий связи, электроснабжения в соответствии с проектами, имеющими в проектной документации, раздел об обеспечении сохранности объекта культурного наследия, согласованный с Комитетом по сохранению культурного наследия Ленинградской области;
- снос диссонирующих и ветхих строений;
- устройство велосипедных и пешеходных дорожек, благоустроенных туристических маршрутов;
- сооружение малых архитектурных форм, фото стендов, информационных площадок на пути туристического маршрута;

- параметры рекламного (информационного) поля отдельно стоящих рекламных и информационных конструкций, не должны превышать следующих значений: ширина = 2 м – высота = 2,5 м.

Запрещается:

- изменение вида разрешенного использования земель;
- отвод земельных участков для капитального строительства зданий и сооружений;
- осуществление мелиоративных, хозяйственных и иных работ без соответствующего проекта, имеющего в проектной документации, раздел об обеспечении сохранности объекта культурного наследия, согласованного с Комитетом по сохранению культурного наследия Ленинградской области;
- самовольная посадка и вырубка деревьев, распашка береговых склонов и склонов рельефа;
- загрязнение почв, грунтовых и подземных вод, поверхностных стоков;
- изменение гидрологических условий при прокладке коммуникаций, благоустройстве территории;
- прокладка надземных и наземных линейных объектов инженерной инфраструктуры, кроме линий уличного освещения.
- осуществление хозяйственной деятельности, опасной или вредной для культурного и природного ландшафта, разрушающей его жизнеспособность в целом и устойчивость его отдельных компонентов в сложившейся экологической и исторической пространственной среде достопримечательного места;
- складирование ТБО в неустановленных местах и стихийные свалки.

3. Специальные требования к осуществлению деятельности и градостроительным регламентам в границах территории с режимом использования земель — ОЛ-1 - зона незастроенных территорий сохранившегося ценного природного ландшафта.

Разрешается:

- проведение мероприятия, направленных на сохранение и воссоздание элементов ценного природного ландшафта: особенностей рельефа, гидрографии, расчистка береговых территорий от оползней, размыва и заболачивания, укрепление склонов рельефа, с применением естественных материалов и технологий;
- мероприятия по сохранению и восстановлению (регенерации) природной среды, благоустройству, размещению временных строений и сооружений для отдыха, устройство пешеходных дорожек, смотровых площадок, установку малых архитектурных форм, устройство пешеходных и велосипедных дорожек; снос диссонирующих и ветхих строений;
- параметры временных строений, сооружений, размещаемых в зоне, не должны превышать следующих значений: площадь = 10 кв. м - высота = 3 м.

Запрещается:

- отвод земельных участков под капитальное строительство;
- деятельность, разрушающая целостность сложившегося историко-культурного ландшафтного комплекса;

- осуществление мелиоративных, хозяйственных и иных работ без соответствующего проекта, имеющего в проектной документации, раздел об обеспечении сохранности объекта культурного наследия, согласованный с Комитетом по сохранению культурного наследия Ленинградской области;

- самовольная посадка и вырубка деревьев, распашка склонов рельефа и береговых склонов;

- загрязнение почв, грунтовых и подземных вод, поверхностных стоков; изменение гидрологических условия при прокладке коммуникаций, благоустройстве территории; прокладка надземных и наземных линейных объектов инженерной инфраструктуры, кроме линий уличного освещения;

- осуществление хозяйственной деятельности, опасной или вредной для культурного и природного ландшафта, разрушающей его жизнеспособность в целом и устойчивость его отдельных компонентов в сложившейся экологической и исторической пространственной среде достопримечательного места; складирование ТБО в неустановленных местах и стихийные свалки.

4. Специальные требования в границах территории с режимом использования земель — Р-1 - зона малоэтажной застроенной территории в исторических границах усадьбы:

Разрешается:

- строительство и капитальный ремонт объектов малоэтажной застройки (не выше трех надземных этажей) с сохранением параметров характера исторической усадебной застройки с применением коричневых, зелёных, бежевых цветовых тонов в отделке фасадов и коричневых и зелёных цветовых тонов для кровель, и соблюдением параметров малой плотности застройки за счет установления площади земельных участков не менее 20 соток (2000 кв.м);

- развитие системы озеленения и благоустройства рекреационных территорий;

- снос диссонирующих и ветхих строений;

- мероприятия по сохранению и восстановлению (регенерации) природной среды, благоустройство территории, установка малых архитектурных форм, устройство пешеходных и велосипедных дорожек.

Запрещается:

- увеличение высотных и плановых габаритов малоэтажной жилой застройки;
- устройство глухих ограждений выше 1,5 м;
- деятельность, разрушающая целостность восприятия сложившегося историко-культурного ландшафта;

- прокладка надземных и наземных линейных объектов инженерной инфраструктуры, кроме линий уличного освещения;

- осуществление хозяйственной деятельности, опасной или вредной для культурного и природного ландшафта, разрушающей его жизнеспособность в целом и устойчивость его отдельных компонентов в сложившейся экологической и исторической пространственной среде достопримечательного места;

- складирование ТБО в неустановленных местах и стихийные свалки.

ГЛАВА 13. ИСПОЛЬЗОВАНИЕ ЗЕМЕЛЬНЫХ УЧАСТКОВ, НА КОТОРЫЕ ДЕЙСТВИЕ ГРАДОСТРОИТЕЛЬНЫХ РЕГЛАМЕНТОВ НЕ РАСПРОСТРАНЯЕТСЯ ИЛИ ДЛЯ КОТОРЫХ ГРАДОСТРОИТЕЛЬНЫЕ РЕГЛАМЕНТЫ НЕ УСТАНАВЛИВАЮТСЯ

Статья 62. Использование земельных участков, на которые действие градостроительных регламентов не распространяется или для которых градостроительные регламенты не устанавливаются

1. Действие градостроительного регламента не распространяется на земельные участки:

1) в границах территорий памятников и ансамблей, включенных в единый государственный реестр объектов культурного наследия (памятников истории и культуры) народов Российской Федерации, а также в границах территорий памятников или ансамблей, которые являются выявленными объектами культурного наследия и решения о режиме содержания, параметрах реставрации, консервации, воссоздания, ремонта и приспособлении которых принимаются в порядке, установленном законодательством Российской Федерации об охране объектов культурного наследия;

2) в границах территорий общего пользования;

3) предназначенные для размещения линейных объектов и (или) занятые линейными объектами;

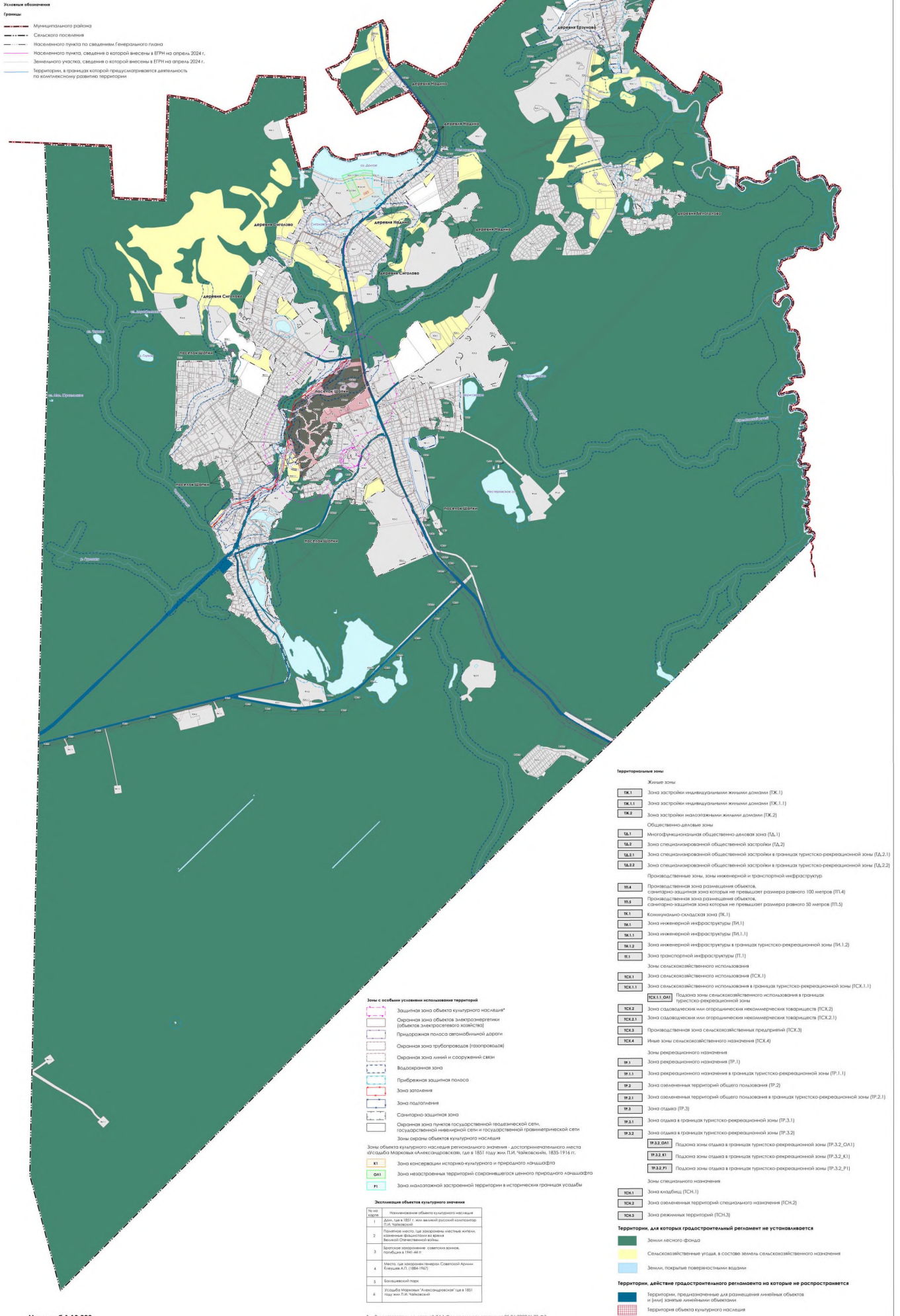
4) предоставленные для добычи полезных ископаемых.

2. Градостроительные регламенты не устанавливаются для земель лесного фонда, земель, покрытых поверхностными водами, земель запаса, земель особо охраняемых природных территорий (за исключением земель лечебно-оздоровительных местностей и курортов), сельскохозяйственных угодий в составе земель сельскохозяйственного назначения, земельных участков, расположенных в границах особых экономических зон и территорий опережающего социально-экономического развития.

3. Использование земельных участков, на которые действие градостроительных регламентов не распространяется или для которых градостроительные регламенты не устанавливаются, определяется уполномоченными федеральными органами исполнительной власти, уполномоченными органами исполнительной власти Ленинградской области или уполномоченными органами местного самоуправления.

ПРАВИЛА ЗЕМЛЕПОЛЬЗОВАНИЯ И ЗАСТРОЙКИ МУНИЦИПАЛЬНОГО ОБРАЗОВАНИЯ ШАПКИНСКОЕ СЕЛЬСКОЕ ПОСЕЛЕНИЕ ТОСНЕНСКОГО МУНИЦИПАЛЬНОГО РАЙОНА ЛЕНИНГРАДСКОЙ ОБЛАСТИ ПРИМЕНИТЕЛЬНО К ЧАСТИ ТЕРРИТОРИИ ПОСЕЛЕНИЯ

Карта градостроительного зонирования



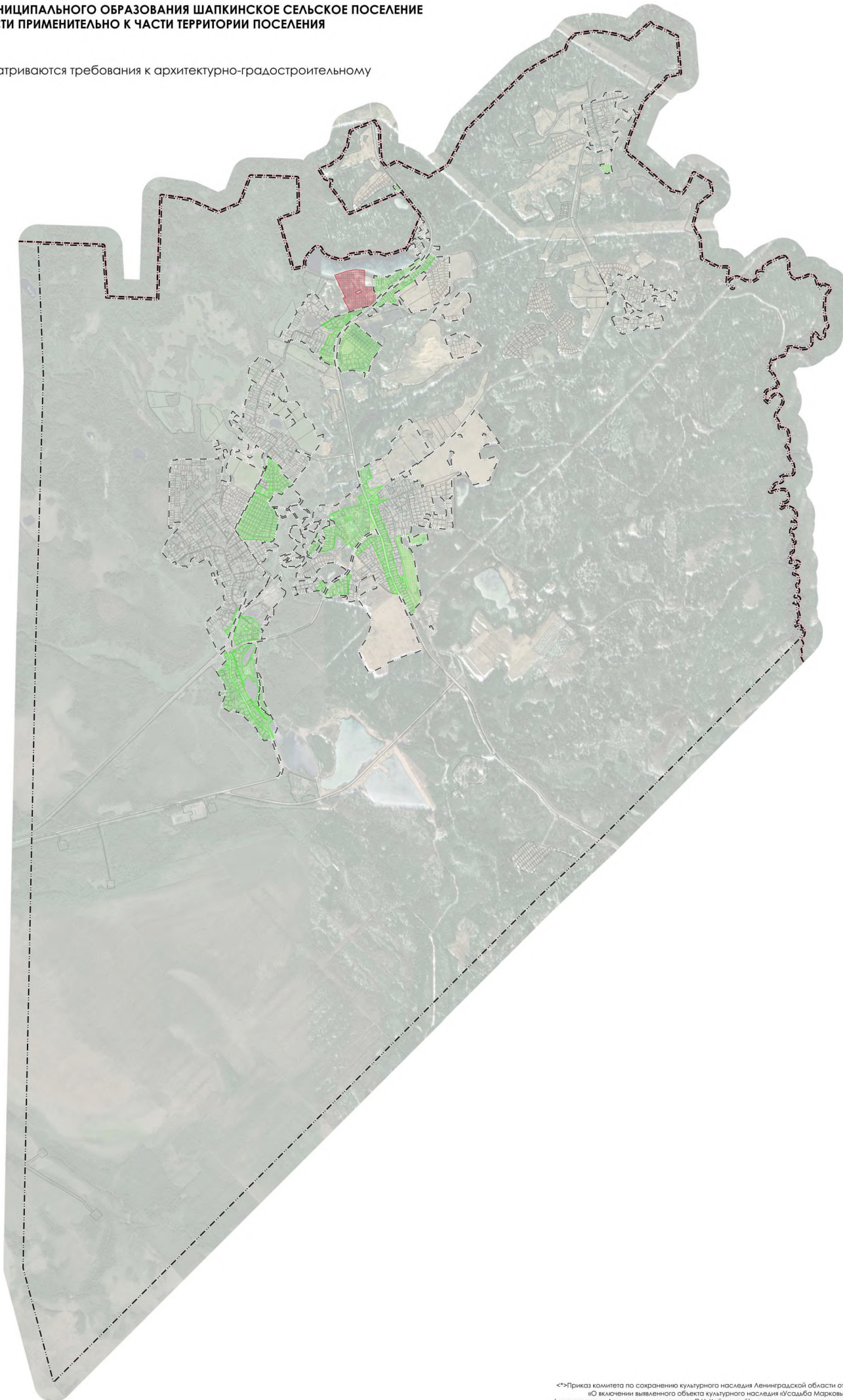
ПРАВИЛА ЗЕМЛЕПОЛЬЗОВАНИЯ И ЗАСТРОЙКИ МУНИЦИПАЛЬНОГО ОБРАЗОВАНИЯ ШАПКИНСКОЕ СЕЛЬСКОЕ ПОСЕЛЕНИЕ ТОСНЕНСКОГО РАЙОНА ЛЕНИНГРАДСКОЙ ОБЛАСТИ ПРИМЕНИТЕЛЬНО К ЧАСТИ ТЕРРИТОРИИ ПОСЕЛЕНИЯ

Карта градостроительного зонирования.
Карта территорий, в границах которых предусматриваются требования к архитектурно-градостроительному облику объектов капитального строительства

Условные обозначения

Границы

- Муниципального района
- - - - - Сельского поселения
- - - - - Населенного пункта
- Земельных участков, зарегистрированных в Едином государственном реестре недвижимости
- Территории, в границах которых предусматриваются требования к архитектурно-градостроительному облику объектов капитального строительства
- <*>Территория объекта культурного наследия регионального значения достопримечательное место "Усадьба Марковых "Александровская", где в 1851 году жил П.И. Чайковский, 1835-1914 гг.



Масштаб 1:10 000

Примечание:
<*>Приказ комитета по сохранению культурного наследия Ленинградской области от 20.09.2023 г. № 01-03/23-198
«О включении выявленного объекта культурного наследия «Усадьба Марковых «Александровская» - парк (на территории Дом, где жил композитор П.И. Чайковский)», расположенного по адресу: Ленинградская область, Тосненский район, д. Надина, Шапкинская волость, в единый государственный реестр объектов культурного наследия (памятников истории и культуры) народов Российской Федерации в качестве объекта культурного наследия регионального значения достопримечательного места «Усадьба Марковых «Александровская», где в 1851 году жил П.И. Чайковский, 1835-1914 гг.

Приложение
к правилам землепользования и застройки
муниципального образования
Шапкинское сельское поселение
Тосненского района Ленинградской
области применительно
к части территории

Сведения о границах территориальных зон

ГРАФИЧЕСКОЕ ОПИСАНИЕ

местоположения границ населенных пунктов, территориальных зон, особо охраняемых природных территорий, зон с особыми условиями использования территории

Многофункциональная общественно-деловая зона (ТД.1)

(наименование объекта, местоположение границ которого описано (далее - объект))

Раздел 1

Сведения об объекте

№ п/п	Характеристики объекта	Описание характеристик
1	2	3
1.	Местоположение объекта	Ленинградская область, м. р-н Тосненский, с.п Шапкинское
2.	Площадь объекта +/- величина погрешности определения площади (Р +/- Дельта Р)	55488 +/- 4122 м ²
3.	Иные характеристики объекта	-

Раздел 2

Сведения о местоположении границ объекта

1. Система координат МСК-47, зона 2

2. Сведения о характерных точках границ объекта

Обозначение характерных точек границ	Координаты, м		Метод определения координат характерной точки	Средняя квадратическая погрешность положения характерной точки (Mt), м	Описание обозначения точки на местности (при наличии)
	X	Y			
1	2	3	4	5	6
1	399251.24	2263794.63	Картометрический метод	5.0	Закрепление отсутствует
2	399247.55	2263783.33	Картометрический метод	5.0	Закрепление отсутствует
3	399214.54	2263799.58	Картометрический метод	5.0	Закрепление отсутствует
4	399179.28	2263683.78	Картометрический метод	5.0	Закрепление отсутствует
5	399184.74	2263676.95	Картометрический метод	5.0	Закрепление отсутствует
6	399212.10	2263656.06	Картометрический метод	5.0	Закрепление отсутствует
7	399225.98	2263642.04	Картометрический метод	5.0	Закрепление отсутствует
8	399234.43	2263628.24	Картометрический метод	5.0	Закрепление отсутствует
9	399236.80	2263629.23	Картометрический метод	5.0	Закрепление отсутствует
10	399236.80	2263629.22	Картометрический метод	5.0	Закрепление отсутствует
11	399236.82	2263629.23	Картометрический метод	5.0	Закрепление отсутствует
12	399246.14	2263609.29	Картометрический метод	5.0	Закрепление отсутствует
13	399273.67	2263619.00	Картометрический метод	5.0	Закрепление отсутствует
14	399275.23	2263619.46	Картометрический метод	5.0	Закрепление отсутствует
15	399272.48	2263751.97	Картометрический метод	5.0	Закрепление отсутствует
16	399291.55	2263780.58	Картометрический метод	5.0	Закрепление отсутствует
17	399303.23	2263792.26	Картометрический метод	5.0	Закрепление отсутствует
18	399279.55	2263802.62	Картометрический метод	5.0	Закрепление отсутствует
19	399259.97	2263812.09	Картометрический метод	5.0	Закрепление отсутствует
1	399251.24	2263794.63	Картометрический метод	5.0	Закрепление отсутствует
20	399031.93	2264152.52	Картометрический метод	5.0	Закрепление отсутствует
21	399024.05	2264150.54	Картометрический метод	5.0	Закрепление отсутствует

2. Сведения о характерных точках границ объекта					
Обозначение характерных точек границ	Координаты, м		Метод определения координат характерной точки	Средняя квадратическая погрешность положения характерной точки (Mt), м	Описание обозначения точки на местности (при наличии)
	X	Y			
1	2	3	4	5	6
22	399018.72	2264146.73	Картометрический метод	5.0	Закрепление отсутствует
23	399012.81	2264138.64	Картометрический метод	5.0	Закрепление отсутствует
24	399006.88	2264127.18	Картометрический метод	5.0	Закрепление отсутствует
25	399003.66	2264115.76	Картометрический метод	5.0	Закрепление отсутствует
26	398999.20	2264104.59	Картометрический метод	5.0	Закрепление отсутствует
27	398992.24	2264090.37	Картометрический метод	5.0	Закрепление отсутствует
28	398983.47	2264072.25	Картометрический метод	5.0	Закрепление отсутствует
29	398982.20	2264070.34	Картометрический метод	5.0	Закрепление отсутствует
30	398982.21	2264070.34	Картометрический метод	5.0	Закрепление отсутствует
31	399026.22	2264088.08	Картометрический метод	5.0	Закрепление отсутствует
32	399031.43	2264079.71	Картометрический метод	5.0	Закрепление отсутствует
33	399041.69	2264061.19	Картометрический метод	5.0	Закрепление отсутствует
34	399039.98	2264047.20	Картометрический метод	5.0	Закрепление отсутствует
35	399050.48	2264046.47	Картометрический метод	5.0	Закрепление отсутствует
36	399096.10	2264060.83	Картометрический метод	5.0	Закрепление отсутствует
37	399097.18	2264072.17	Картометрический метод	5.0	Закрепление отсутствует
38	399134.09	2264087.53	Картометрический метод	5.0	Закрепление отсутствует
39	399148.52	2264092.21	Картометрический метод	5.0	Закрепление отсутствует
40	399167.36	2264092.21	Картометрический метод	5.0	Закрепление отсутствует
41	399185.22	2264082.68	Картометрический метод	5.0	Закрепление отсутствует
42	399187.73	2264090.16	Картометрический метод	5.0	Закрепление отсутствует
43	399184.74	2264089.71	Картометрический метод	5.0	Закрепление отсутствует
44	399182.14	2264090.02	Картометрический метод	5.0	Закрепление отсутствует
45	399179.35	2264091.17	Картометрический метод	5.0	Закрепление отсутствует
46	399166.48	2264097.17	Картометрический метод	5.0	Закрепление отсутствует

2. Сведения о характерных точках границ объекта					
Обозначение характерных точек границ	Координаты, м		Метод определения координат характерной точки	Средняя квадратическая погрешность положения характерной точки (Mt), м	Описание обозначения точки на местности (при наличии)
	X	Y			
1	2	3	4	5	6
47	399148.03	2264105.88	Картометрический метод	5.0	Закрепление отсутствует
48	399097.96	2264129.80	Картометрический метод	5.0	Закрепление отсутствует
49	399092.26	2264131.82	Картометрический метод	5.0	Закрепление отсутствует
50	399038.63	2264153.40	Картометрический метод	5.0	Закрепление отсутствует
20	399031.93	2264152.52	Картометрический метод	5.0	Закрепление отсутствует
51	399447.87	2264207.35	Картометрический метод	5.0	Закрепление отсутствует
52	399404.56	2264160.96	Картометрический метод	5.0	Закрепление отсутствует
53	399369.83	2264124.92	Картометрический метод	5.0	Закрепление отсутствует
54	399336.62	2264090.62	Картометрический метод	5.0	Закрепление отсутствует
55	399334.33	2264085.99	Картометрический метод	5.0	Закрепление отсутствует
56	399333.45	2264082.88	Картометрический метод	5.0	Закрепление отсутствует
57	399333.19	2264079.71	Картометрический метод	5.0	Закрепление отсутствует
58	399333.36	2264077.32	Картометрический метод	5.0	Закрепление отсутствует
59	399333.62	2264075.73	Картометрический метод	5.0	Закрепление отсутствует
60	399378.40	2264056.45	Картометрический метод	5.0	Закрепление отсутствует
61	399396.96	2264048.50	Картометрический метод	5.0	Закрепление отсутствует
62	399451.08	2264082.75	Картометрический метод	5.0	Закрепление отсутствует
63	399419.91	2264094.45	Картометрический метод	5.0	Закрепление отсутствует
64	399474.27	2264232.61	Картометрический метод	5.0	Закрепление отсутствует
51	399447.87	2264207.35	Картометрический метод	5.0	Закрепление отсутствует
65	398105.72	2262914.64	Картометрический метод	5.0	Закрепление отсутствует
66	398103.47	2262914.07	Картометрический метод	5.0	Закрепление отсутствует
67	398101.53	2262913.39	Картометрический метод	5.0	Закрепление отсутствует
68	398099.63	2262912.59	Картометрический метод	5.0	Закрепление отсутствует
69	398096.60	2262910.81	Картометрический метод	5.0	Закрепление отсутствует

2. Сведения о характерных точках границ объекта					
Обозначение характерных точек границ	Координаты, м		Метод определения координат характерной точки	Средняя квадратическая погрешность положения характерной точки (Mt), м	Описание обозначения точки на местности (при наличии)
	X	Y			
1	2	3	4	5	6
70	398088.11	2262901.99	Картометрический метод	5.0	Закрепление отсутствует
71	398069.58	2262888.88	Картометрический метод	5.0	Закрепление отсутствует
72	398096.81	2262849.88	Картометрический метод	5.0	Закрепление отсутствует
73	398133.80	2262809.24	Картометрический метод	5.0	Закрепление отсутствует
74	398135.34	2262813.73	Картометрический метод	5.0	Закрепление отсутствует
75	398135.79	2262817.01	Картометрический метод	5.0	Закрепление отсутствует
76	398137.79	2262825.23	Картометрический метод	5.0	Закрепление отсутствует
77	398140.06	2262836.80	Картометрический метод	5.0	Закрепление отсутствует
78	398139.56	2262850.45	Картометрический метод	5.0	Закрепление отсутствует
79	398137.01	2262870.41	Картометрический метод	5.0	Закрепление отсутствует
80	398136.04	2262870.42	Картометрический метод	5.0	Закрепление отсутствует
81	398118.19	2262909.10	Картометрический метод	5.0	Закрепление отсутствует
82	398108.66	2262914.85	Картометрический метод	5.0	Закрепление отсутствует
65	398105.72	2262914.64	Картометрический метод	5.0	Закрепление отсутствует
83	398957.18	2264188.15	Картометрический метод	5.0	Закрепление отсутствует
84	398961.62	2264181.67	Картометрический метод	5.0	Закрепление отсутствует
85	398959.26	2264171.44	Картометрический метод	5.0	Закрепление отсутствует
86	398953.91	2264170.38	Картометрический метод	5.0	Закрепление отсутствует
87	398934.57	2264166.55	Картометрический метод	5.0	Закрепление отсутствует
88	398933.56	2264166.34	Картометрический метод	5.0	Закрепление отсутствует
89	398929.21	2264158.66	Картометрический метод	5.0	Закрепление отсутствует
90	398920.24	2264136.93	Картометрический метод	5.0	Закрепление отсутствует
91	398924.07	2264134.31	Картометрический метод	5.0	Закрепление отсутствует
92	398939.69	2264117.12	Картометрический метод	5.0	Закрепление отсутствует
93	398946.82	2264111.35	Картометрический метод	5.0	Закрепление отсутствует

2. Сведения о характерных точках границ объекта					
Обозначение характерных точек границ	Координаты, м		Метод определения координат характерной точки	Средняя квадратическая погрешность положения характерной точки (Mt), м	Описание обозначения точки на местности (при наличии)
	X	Y			
1	2	3	4	5	6
94	398944.06	2264107.93	Картометрический метод	5.0	Закрепление отсутствует
95	398949.99	2264103.14	Картометрический метод	5.0	Закрепление отсутствует
96	398948.76	2264101.60	Картометрический метод	5.0	Закрепление отсутствует
97	398965.73	2264079.88	Картометрический метод	5.0	Закрепление отсутствует
98	398966.93	2264081.69	Картометрический метод	5.0	Закрепление отсутствует
99	398974.48	2264097.28	Картометрический метод	5.0	Закрепление отсутствует
100	398980.15	2264114.91	Картометрический метод	5.0	Закрепление отсутствует
101	398983.48	2264130.25	Картометрический метод	5.0	Закрепление отсутствует
102	398983.66	2264145.40	Картометрический метод	5.0	Закрепление отсутствует
103	398978.80	2264160.65	Картометрический метод	5.0	Закрепление отсутствует
104	398963.04	2264191.18	Картометрический метод	5.0	Закрепление отсутствует
83	398957.18	2264188.15	Картометрический метод	5.0	Закрепление отсутствует
105	398443.06	2263787.70	Картометрический метод	5.0	Закрепление отсутствует
106	398440.31	2263761.05	Картометрический метод	5.0	Закрепление отсутствует
107	398495.82	2263738.51	Картометрический метод	5.0	Закрепление отсутствует
108	398516.34	2263777.01	Картометрический метод	5.0	Закрепление отсутствует
109	398517.43	2263779.06	Картометрический метод	5.0	Закрепление отсутствует
110	398486.71	2263790.86	Картометрический метод	5.0	Закрепление отсутствует
111	398488.42	2263795.32	Картометрический метод	5.0	Закрепление отсутствует
112	398457.48	2263807.65	Картометрический метод	5.0	Закрепление отсутствует
105	398443.06	2263787.70	Картометрический метод	5.0	Закрепление отсутствует
113	400707.20	2263796.28	Картометрический метод	5.0	Закрепление отсутствует
114	400697.32	2263772.87	Картометрический метод	5.0	Закрепление отсутствует
115	400697.32	2263772.86	Картометрический метод	5.0	Закрепление отсутствует
116	400762.96	2263762.16	Картометрический метод	5.0	Закрепление отсутствует

2. Сведения о характерных точках границ объекта					
Обозначение характерных точек границ	Координаты, м		Метод определения координат характерной точки	Средняя квадратическая погрешность положения характерной точки (Mt), м	Описание обозначения точки на местности (при наличии)
	X	Y			
1	2	3	4	5	6
117	400769.43	2263801.51	Картометрический метод	5.0	Закрепление отсутствует
118	400710.22	2263811.24	Картометрический метод	5.0	Закрепление отсутствует
113	400707.20	2263796.28	Картометрический метод	5.0	Закрепление отсутствует
119	400635.32	2263856.73	Картометрический метод	5.0	Закрепление отсутствует
120	400623.79	2263805.59	Картометрический метод	5.0	Закрепление отсутствует
121	400667.71	2263783.35	Картометрический метод	5.0	Закрепление отсутствует
122	400667.05	2263777.80	Картометрический метод	5.0	Закрепление отсутствует
123	400682.09	2263775.35	Картометрический метод	5.0	Закрепление отсутствует
124	400692.80	2263800.72	Картометрический метод	5.0	Закрепление отсутствует
125	400695.41	2263813.68	Картометрический метод	5.0	Закрепление отсутствует
126	400675.04	2263817.02	Картометрический метод	5.0	Закрепление отсутствует
127	400672.94	2263817.37	Картометрический метод	5.0	Закрепление отсутствует
128	400670.18	2263817.91	Картометрический метод	5.0	Закрепление отсутствует
129	400667.45	2263818.63	Картометрический метод	5.0	Закрепление отсутствует
130	400664.78	2263819.51	Картометрический метод	5.0	Закрепление отсутствует
131	400662.17	2263820.56	Картометрический метод	5.0	Закрепление отсутствует
132	400659.63	2263821.77	Картометрический метод	5.0	Закрепление отсутствует
133	400657.17	2263823.14	Картометрический метод	5.0	Закрепление отсутствует
134	400654.80	2263824.66	Картометрический метод	5.0	Закрепление отсутствует
135	400652.52	2263826.32	Картометрический метод	5.0	Закрепление отсутствует
136	400650.36	2263828.13	Картометрический метод	5.0	Закрепление отсутствует
137	400648.32	2263830.06	Картометрический метод	5.0	Закрепление отсутствует
138	400646.39	2263832.12	Картометрический метод	5.0	Закрепление отсутствует
139	400644.60	2263834.29	Картометрический метод	5.0	Закрепление отсутствует
140	400642.96	2263836.58	Картометрический метод	5.0	Закрепление отсутствует

2. Сведения о характерных точках границ объекта					
Обозначение характерных точек границ	Координаты, м		Метод определения координат характерной точки	Средняя квадратическая погрешность положения характерной точки (M _t), м	Описание обозначения точки на местности (при наличии)
	X	Y			
1	2	3	4	5	6
141	400641.46	2263838.96	Картометрический метод	5.0	Закрепление отсутствует
142	400640.10	2263841.43	Картометрический метод	5.0	Закрепление отсутствует
143	400638.91	2263843.98	Картометрический метод	5.0	Закрепление отсутствует
144	400637.88	2263846.60	Картометрический метод	5.0	Закрепление отсутствует
145	400637.01	2263849.28	Картометрический метод	5.0	Закрепление отсутствует
146	400636.06	2263852.98	Картометрический метод	5.0	Закрепление отсутствует
147	400635.33	2263856.73	Картометрический метод	5.0	Закрепление отсутствует
119	400635.32	2263856.73	Картометрический метод	5.0	Закрепление отсутствует
148	399253.02	2264100.22	Картометрический метод	5.0	Закрепление отсутствует
149	399260.92	2264098.00	Картометрический метод	5.0	Закрепление отсутствует
150	399260.02	2264096.00	Картометрический метод	5.0	Закрепление отсутствует
151	399277.45	2264091.55	Картометрический метод	5.0	Закрепление отсутствует
152	399277.80	2264093.26	Картометрический метод	5.0	Закрепление отсутствует
153	399296.54	2264106.81	Картометрический метод	5.0	Закрепление отсутствует
154	399306.64	2264117.11	Картометрический метод	5.0	Закрепление отсутствует
155	399308.92	2264124.24	Картометрический метод	5.0	Закрепление отсутствует
156	399314.03	2264145.38	Картометрический метод	5.0	Закрепление отсутствует
157	399311.65	2264146.22	Картометрический метод	5.0	Закрепление отсутствует
158	399292.53	2264150.84	Картометрический метод	5.0	Закрепление отсутствует
159	399278.42	2264152.84	Картометрический метод	5.0	Закрепление отсутствует
148	399253.02	2264100.22	Картометрический метод	5.0	Закрепление отсутствует
160	398769.06	2262671.75	Картометрический метод	5.0	Закрепление отсутствует
161	398770.53	2262671.01	Картометрический метод	5.0	Закрепление отсутствует
162	398766.20	2262660.72	Картометрический метод	5.0	Закрепление отсутствует
163	398763.10	2262653.35	Картометрический метод	5.0	Закрепление отсутствует

2. Сведения о характерных точках границ объекта					
Обозначение характерных точек границ	Координаты, м		Метод определения координат характерной точки	Средняя квадратическая погрешность положения характерной точки (Mt), м	Описание обозначения точки на местности (при наличии)
	X	Y			
1	2	3	4	5	6
164	398763.55	2262653.18	Картометрический метод	5.0	Закрепление отсутствует
165	398761.41	2262649.05	Картометрический метод	5.0	Закрепление отсутствует
166	398754.88	2262638.68	Картометрический метод	5.0	Закрепление отсутствует
167	398752.60	2262634.05	Картометрический метод	5.0	Закрепление отсутствует
168	398749.72	2262630.00	Картометрический метод	5.0	Закрепление отсутствует
169	398762.48	2262628.31	Картометрический метод	5.0	Закрепление отсутствует
170	398778.99	2262626.24	Картометрический метод	5.0	Закрепление отсутствует
171	398795.14	2262637.33	Картометрический метод	5.0	Закрепление отсутствует
172	398823.00	2262655.29	Картометрический метод	5.0	Закрепление отсутствует
173	398824.81	2262656.70	Картометрический метод	5.0	Закрепление отсутствует
174	398824.62	2262658.48	Картометрический метод	5.0	Закрепление отсутствует
175	398772.83	2262679.41	Картометрический метод	5.0	Закрепление отсутствует
160	398769.06	2262671.75	Картометрический метод	5.0	Закрепление отсутствует
176	399483.53	2264063.01	Картометрический метод	5.0	Закрепление отсутствует
177	399495.69	2264057.22	Картометрический метод	5.0	Закрепление отсутствует
178	399489.11	2264031.54	Картометрический метод	5.0	Закрепление отсутствует
179	399482.93	2264014.69	Картометрический метод	5.0	Закрепление отсутствует
180	399490.60	2264011.78	Картометрический метод	5.0	Закрепление отсутствует
181	399495.18	2264010.05	Картометрический метод	5.0	Закрепление отсутствует
182	399511.28	2264004.45	Картометрический метод	5.0	Закрепление отсутствует
183	399526.21	2264056.89	Картометрический метод	5.0	Закрепление отсутствует
184	399484.96	2264068.95	Картометрический метод	5.0	Закрепление отсутствует
176	399483.53	2264063.01	Картометрический метод	5.0	Закрепление отсутствует
185	399345.41	2264872.96	Картометрический метод	5.0	Закрепление отсутствует
186	399342.94	2264870.40	Картометрический метод	5.0	Закрепление отсутствует

2. Сведения о характерных точках границ объекта					
Обозначение характерных точек границ	Координаты, м		Метод определения координат характерной точки	Средняя квадратическая погрешность положения характерной точки (Mt), м	Описание обозначения точки на местности (при наличии)
	X	Y			
1	2	3	4	5	6
187	399341.48	2264867.67	Картометрический метод	5.0	Закрепление отсутствует
188	399340.71	2264864.43	Картометрический метод	5.0	Закрепление отсутствует
189	399340.58	2264862.03	Картометрический метод	5.0	Закрепление отсутствует
190	399340.98	2264858.75	Картометрический метод	5.0	Закрепление отсутствует
191	399342.48	2264854.65	Картометрический метод	5.0	Закрепление отсутствует
192	399344.09	2264852.16	Картометрический метод	5.0	Закрепление отсутствует
193	399366.57	2264827.17	Картометрический метод	5.0	Закрепление отсутствует
194	399381.31	2264874.49	Картометрический метод	5.0	Закрепление отсутствует
195	399371.63	2264874.66	Картометрический метод	5.0	Закрепление отсутствует
196	399371.35	2264864.14	Картометрический метод	5.0	Закрепление отсутствует
197	399359.35	2264864.47	Картометрический метод	5.0	Закрепление отсутствует
198	399359.63	2264874.86	Картометрический метод	5.0	Закрепление отсутствует
199	399349.62	2264875.03	Картометрический метод	5.0	Закрепление отсутствует
185	399345.41	2264872.96	Картометрический метод	5.0	Закрепление отсутствует
200	397785.16	2262710.10	Картометрический метод	5.0	Закрепление отсутствует
201	397805.69	2262703.35	Картометрический метод	5.0	Закрепление отсутствует
202	397810.22	2262716.73	Картометрический метод	5.0	Закрепление отсутствует
203	397809.31	2262717.00	Картометрический метод	5.0	Закрепление отсутствует
204	397789.40	2262722.97	Картометрический метод	5.0	Закрепление отсутствует
200	397785.16	2262710.10	Картометрический метод	5.0	Закрепление отсутствует
205	397765.42	2262627.78	Картометрический метод	5.0	Закрепление отсутствует
206	397780.60	2262620.20	Картометрический метод	5.0	Закрепление отсутствует
207	397785.66	2262630.83	Картометрический метод	5.0	Закрепление отсутствует
208	397770.26	2262638.37	Картометрический метод	5.0	Закрепление отсутствует
205	397765.42	2262627.78	Картометрический метод	5.0	Закрепление отсутствует

2. Сведения о характерных точках границ объекта

Обозначение характерных точек границ	Координаты, м		Метод определения координат характерной точки	Средняя квадратическая погрешность положения характерной точки (Mt), м	Описание обозначения точки на местности (при наличии)
	X	Y			
1	2	3	4	5	6
209	398790.40	2262623.75	Картометрический метод	5.0	Закрепление отсутствует
210	398791.37	2262623.54	Картометрический метод	5.0	Закрепление отсутствует
211	398792.33	2262623.41	Картометрический метод	5.0	Закрепление отсутствует
212	398793.08	2262625.54	Картометрический метод	5.0	Закрепление отсутствует
209	398790.40	2262623.75	Картометрический метод	5.0	Закрепление отсутствует

3. Сведения о характерных точках части (частей) границы объекта

Обозначение характерных точек части границы	Координаты, м		Метод определения координат характерной точки	Средняя квадратическая погрешность положения характерной точки (Mt), м	Описание обозначения точки на местности (при наличии)
	X	Y			
1	2	3	4	5	6
-	-	-	-	-	-

Раздел 3

Сведения о местоположении измененных (уточненных) границ объекта

1. Система координат -

2. Сведения о характерных точках границ объекта

Обозначение характерных точек границ	Существующие координаты, м		Измененные (уточненные) координаты, м		Метод определения координат характерной точки	Средняя квадратическая погрешность положения характерной точки (M _t), м	Описание обозначения точки на местности (при наличии)
	X	Y	X	Y			
1	2	3	4	5	6	7	8
-	-	-	-	-	-	-	

3. Сведения о характерных точках части (частей) границы объекта

Обозначение характерных точек части границы	Существующие координаты, м		Измененные (уточненные) координаты, м		Метод определения координат характерной точки	Средняя квадратическая погрешность положения характерной точки (M _t), м	Описание обозначения точки на местности (при наличии)
	X	Y	X	Y			
1	2	3	4	5	6	7	8
-	-	-	-	-	-	-	

ТЕКСТОВОЕ ОПИСАНИЕ
местоположения границ населенных пунктов, территориальных зон

Прохождение границы		Описание прохождения границы
от точки	до точки	
1	2	3
1	2	-
2	3	-
3	4	-
4	5	-
5	6	-
6	7	-
7	8	-
8	9	-
9	10	-
10	11	-
11	12	-
12	13	-
13	14	-
14	15	-
15	16	-
16	17	-
17	18	-
18	19	-
19	1	-
20	21	-
21	22	-
22	23	-
23	24	-
24	25	-
25	26	-
26	27	-
27	28	-
28	29	-
29	30	-
30	31	-
31	32	-
32	33	-
33	34	-
34	35	-
35	36	-
36	37	-
37	38	-

ТЕКСТОВОЕ ОПИСАНИЕ
местоположения границ населенных пунктов, территориальных зон

Прохождение границы		Описание прохождения границы
от точки	до точки	
1	2	3
38	39	-
39	40	-
40	41	-
41	42	-
42	43	-
43	44	-
44	45	-
45	46	-
46	47	-
47	48	-
48	49	-
49	50	-
50	20	-
51	52	-
52	53	-
53	54	-
54	55	-
55	56	-
56	57	-
57	58	-
58	59	-
59	60	-
60	61	-
61	62	-
62	63	-
63	64	-
64	51	-
65	66	-
66	67	-
67	68	-
68	69	-
69	70	-
70	71	-
71	72	-
72	73	-
73	74	-
74	75	-

ТЕКСТОВОЕ ОПИСАНИЕ
местоположения границ населенных пунктов, территориальных зон

Прохождение границы		Описание прохождения границы
от точки	до точки	
1	2	3
75	76	-
76	77	-
77	78	-
78	79	-
79	80	-
80	81	-
81	82	-
82	65	-
83	84	-
84	85	-
85	86	-
86	87	-
87	88	-
88	89	-
89	90	-
90	91	-
91	92	-
92	93	-
93	94	-
94	95	-
95	96	-
96	97	-
97	98	-
98	99	-
99	100	-
100	101	-
101	102	-
102	103	-
103	104	-
104	83	-
105	106	-
106	107	-
107	108	-
108	109	-
109	110	-
110	111	-
111	112	-

ТЕКСТОВОЕ ОПИСАНИЕ
местоположения границ населенных пунктов, территориальных зон

Прохождение границы		Описание прохождения границы
от точки	до точки	
1	2	3
112	105	-
113	114	-
114	115	-
115	116	-
116	117	-
117	118	-
118	113	-
119	120	-
120	121	-
121	122	-
122	123	-
123	124	-
124	125	-
125	126	-
126	127	-
127	128	-
128	129	-
129	130	-
130	131	-
131	132	-
132	133	-
133	134	-
134	135	-
135	136	-
136	137	-
137	138	-
138	139	-
139	140	-
140	141	-
141	142	-
142	143	-
143	144	-
144	145	-
145	146	-
146	147	-
147	119	-
148	149	-

ТЕКСТОВОЕ ОПИСАНИЕ
местоположения границ населенных пунктов, территориальных зон

Прохождение границы		Описание прохождения границы
от точки	до точки	
1	2	3
149	150	-
150	151	-
151	152	-
152	153	-
153	154	-
154	155	-
155	156	-
156	157	-
157	158	-
158	159	-
159	148	-
160	161	-
161	162	-
162	163	-
163	164	-
164	165	-
165	166	-
166	167	-
167	168	-
168	169	-
169	170	-
170	171	-
171	172	-
172	173	-
173	174	-
174	175	-
175	160	-
176	177	-
177	178	-
178	179	-
179	180	-
180	181	-
181	182	-
182	183	-
183	184	-
184	176	-
185	186	-

ТЕКСТОВОЕ ОПИСАНИЕ
местоположения границ населенных пунктов, территориальных зон

Прохождение границы		Описание прохождения границы
от точки	до точки	
1	2	3
186	187	-
187	188	-
188	189	-
189	190	-
190	191	-
191	192	-
192	193	-
193	194	-
194	195	-
195	196	-
196	197	-
197	198	-
198	199	-
199	185	-
200	201	-
201	202	-
202	203	-
203	204	-
204	200	-
205	206	-
206	207	-
207	208	-
208	205	-
209	210	-
210	211	-
211	212	-
212	209	-

ГРАФИЧЕСКОЕ ОПИСАНИЕ

местоположения границ населенных пунктов, территориальных зон, особо охраняемых природных территорий, зон с особыми условиями использования территории

Зона специализированной общественной застройки в границах туристско-рекреационной зоны (ТД.2.1)

(наименование объекта, местоположение границ которого описано (далее - объект))

Раздел 1

Сведения об объекте

№ п/п	Характеристики объекта	Описание характеристик
1	2	3
1.	Местоположение объекта	Ленинградская область, м. р-н Тосненский, с.п Шапкинское
2.	Площадь объекта +/- величина погрешности определения площади (P +/- Дельта P)	20000 +/- 2475 м ²
3.	Иные характеристики объекта	-

Раздел 2

Сведения о местоположении границ объекта

1. Система координат МСК-47, зона 2

2. Сведения о характерных точках границ объекта

Обозначение характерных точек границ	Координаты, м		Метод определения координат характерной точки	Средняя квадратическая погрешность положения характерной точки (Mt), м	Описание обозначения точки на местности (при наличии)
	X	Y			
1	2	3	4	5	6
1	397715.61	2262911.96	Картометрический метод	5.0	Закрепление отсутствует
2	397715.60	2262911.96	Картометрический метод	5.0	Закрепление отсутствует
3	397722.39	2262947.15	Картометрический метод	5.0	Закрепление отсутствует
4	397694.98	2262941.95	Картометрический метод	5.0	Закрепление отсутствует
5	397631.42	2262932.08	Картометрический метод	5.0	Закрепление отсутствует
6	397627.26	2262932.30	Картометрический метод	5.0	Закрепление отсутствует
7	397608.25	2262933.30	Картометрический метод	5.0	Закрепление отсутствует
8	397543.28	2262945.11	Картометрический метод	5.0	Закрепление отсутствует
9	397491.01	2262951.16	Картометрический метод	5.0	Закрепление отсутствует
10	397528.53	2262889.86	Картометрический метод	5.0	Закрепление отсутствует
11	397542.58	2262876.96	Картометрический метод	5.0	Закрепление отсутствует
12	397550.17	2262858.55	Картометрический метод	5.0	Закрепление отсутствует
13	397539.96	2262819.84	Картометрический метод	5.0	Закрепление отсутствует
14	397624.30	2262794.67	Картометрический метод	5.0	Закрепление отсутствует
15	397648.51	2262851.33	Картометрический метод	5.0	Закрепление отсутствует
16	397710.04	2262883.07	Картометрический метод	5.0	Закрепление отсутствует
1	397715.61	2262911.96	Картометрический метод	5.0	Закрепление отсутствует

3. Сведения о характерных точках части (частей) границы объекта

Обозначение характерных точек части границы	Координаты, м		Метод определения координат характерной точки	Средняя квадратическая погрешность положения характерной точки (Mt), м	Описание обозначения точки на местности (при наличии)
	X	Y			
1	2	3	4	5	6
-	-	-	-	-	-

Раздел 3

Сведения о местоположении измененных (уточненных) границ объекта

1. Система координат -

2. Сведения о характерных точках границ объекта

Обозначение характерных точек границ	Существующие координаты, м		Измененные (уточненные) координаты, м		Метод определения координат характерной точки	Средняя квадратическая погрешность положения характерной точки (M _t), м	Описание обозначения точки на местности (при наличии)
	X	Y	X	Y			
1	2	3	4	5	6	7	8
-	-	-	-	-	-	-	

3. Сведения о характерных точках части (частей) границы объекта

Обозначение характерных точек части границы	Существующие координаты, м		Измененные (уточненные) координаты, м		Метод определения координат характерной точки	Средняя квадратическая погрешность положения характерной точки (M _t), м	Описание обозначения точки на местности (при наличии)
	X	Y	X	Y			
1	2	3	4	5	6	7	8
-	-	-	-	-	-	-	

ТЕКСТОВОЕ ОПИСАНИЕ
местоположения границ населенных пунктов, территориальных зон

Прохождение границы		Описание прохождения границы
от точки	до точки	
1	2	3
1	2	-
2	3	-
3	4	-
4	5	-
5	6	-
6	7	-
7	8	-
8	9	-
9	10	-
10	11	-
11	12	-
12	13	-
13	14	-
14	15	-
15	16	-
16	1	-

--	--	--

ГРАФИЧЕСКОЕ ОПИСАНИЕ

местоположения границ населенных пунктов, территориальных зон, особо охраняемых природных территорий, зон с особыми условиями использования территории

Зона специализированной общественной застройки в границах туристско-рекреационной зоны (ТД.2.2)

(наименование объекта, местоположение границ которого описано (далее - объект))

Раздел 1

Сведения об объекте

№ п/п	Характеристики объекта	Описание характеристик
1	2	3
1.	Местоположение объекта	Ленинградская область, м. р-н Тосненский, с.п Шапкинское
2.	Площадь объекта +/- величина погрешности определения площади (P +/- Дельта P)	91342 +/- 5289 м ²
3.	Иные характеристики объекта	-

Раздел 2**Сведения о местоположении границ объекта**

1. Система координат МСК-47, зона 2

2. Сведения о характерных точках границ объекта

Обозначение характерных точек границ	Координаты, м		Метод определения координат характерной точки	Средняя квадратическая погрешность положения характерной точки (Mt), м	Описание обозначения точки на местности (при наличии)
	X	Y			
1	2	3	4	5	6
1	396343.92	2264926.59	Картометрический метод	5.0	Закрепление отсутствует
2	396357.62	2264940.74	Картометрический метод	5.0	Закрепление отсутствует
3	396373.08	2264982.91	Картометрический метод	5.0	Закрепление отсутствует
4	396379.01	2264999.10	Картометрический метод	5.0	Закрепление отсутствует
5	396380.36	2265002.77	Картометрический метод	5.0	Закрепление отсутствует
6	396432.11	2265010.62	Картометрический метод	5.0	Закрепление отсутствует
7	396463.34	2264982.68	Картометрический метод	5.0	Закрепление отсутствует
8	396473.81	2264973.31	Картометрический метод	5.0	Закрепление отсутствует
9	396498.60	2264951.13	Картометрический метод	5.0	Закрепление отсутствует
10	396505.58	2264944.88	Картометрический метод	5.0	Закрепление отсутствует
11	396541.88	2264945.83	Картометрический метод	5.0	Закрепление отсутствует
12	396564.56	2264946.42	Картометрический метод	5.0	Закрепление отсутствует
13	396627.85	2264987.28	Картометрический метод	5.0	Закрепление отсутствует
14	396653.35	2265017.04	Картометрический метод	5.0	Закрепление отсутствует
15	396663.42	2265028.79	Картометрический метод	5.0	Закрепление отсутствует
16	396667.67	2265028.62	Картометрический метод	5.0	Закрепление отсутствует
17	396695.31	2265027.48	Картометрический метод	5.0	Закрепление отсутствует
18	396725.56	2265055.20	Картометрический метод	5.0	Закрепление отсутствует
19	396726.91	2265121.91	Картометрический метод	5.0	Закрепление отсутствует
20	396689.53	2265273.69	Картометрический метод	5.0	Закрепление отсутствует
21	396616.05	2265275.86	Картометрический метод	5.0	Закрепление отсутствует
22	396615.77	2265290.21	Картометрический метод	5.0	Закрепление отсутствует

2. Сведения о характерных точках границ объекта					
Обозначение характерных точек границ	Координаты, м		Метод определения координат характерной точки	Средняя квадратическая погрешность положения характерной точки (Mt), м	Описание обозначения точки на местности (при наличии)
	X	Y			
1	2	3	4	5	6
23	396615.63	2265297.59	Картометрический метод	5.0	Закрепление отсутствует
24	396554.19	2265294.42	Картометрический метод	5.0	Закрепление отсутствует
25	396541.63	2265293.18	Картометрический метод	5.0	Закрепление отсутствует
26	396525.25	2265288.53	Картометрический метод	5.0	Закрепление отсутствует
27	396512.68	2265295.87	Картометрический метод	5.0	Закрепление отсутствует
28	396508.54	2265291.98	Картометрический метод	5.0	Закрепление отсутствует
29	396507.86	2265291.34	Картометрический метод	5.0	Закрепление отсутствует
30	396501.74	2265285.59	Картометрический метод	5.0	Закрепление отсутствует
31	396476.30	2265272.86	Картометрический метод	5.0	Закрепление отсутствует
32	396472.99	2265269.77	Картометрический метод	5.0	Закрепление отсутствует
33	396450.39	2265248.69	Картометрический метод	5.0	Закрепление отсутствует
34	396439.30	2265238.35	Картометрический метод	5.0	Закрепление отсутствует
35	396440.23	2265089.41	Картометрический метод	5.0	Закрепление отсутствует
36	396367.35	2265019.23	Картометрический метод	5.0	Закрепление отсутствует
37	396361.57	2265025.96	Картометрический метод	5.0	Закрепление отсутствует
38	396349.20	2265040.36	Картометрический метод	5.0	Закрепление отсутствует
39	396344.69	2265045.61	Картометрический метод	5.0	Закрепление отсутствует
40	396337.34	2265054.17	Картометрический метод	5.0	Закрепление отсутствует
41	396335.15	2265054.38	Картометрический метод	5.0	Закрепление отсутствует
42	396328.77	2265054.98	Картометрический метод	5.0	Закрепление отсутствует
43	396311.74	2265056.60	Картометрический метод	5.0	Закрепление отсутствует
44	396296.64	2265036.40	Картометрический метод	5.0	Закрепление отсутствует
45	396301.98	2265028.07	Картометрический метод	5.0	Закрепление отсутствует
46	396309.42	2265016.45	Картометрический метод	5.0	Закрепление отсутствует
47	396330.43	2265009.67	Картометрический метод	5.0	Закрепление отсутствует

2. Сведения о характерных точках границ объекта

Обозначение характерных точек границ	Координаты, м		Метод определения координат характерной точки	Средняя квадратическая погрешность положения характерной точки (Mt), м	Описание обозначения точки на местности (при наличии)
	X	Y			
1	2	3	4	5	6
48	396331.41	2265008.51	Картометрический метод	5.0	Закрепление отсутствует
49	396340.76	2264997.40	Картометрический метод	5.0	Закрепление отсутствует
50	396315.19	2264977.68	Картометрический метод	5.0	Закрепление отсутствует
51	396311.01	2264946.30	Картометрический метод	5.0	Закрепление отсутствует
52	396319.13	2264941.44	Картометрический метод	5.0	Закрепление отсутствует
53	396341.65	2264927.95	Картометрический метод	5.0	Закрепление отсутствует
54	396342.25	2264927.59	Картометрический метод	5.0	Закрепление отсутствует
1	396343.92	2264926.59	Картометрический метод	5.0	Закрепление отсутствует

3. Сведения о характерных точках части (частей) границы объекта

Обозначение характерных точек части границы	Координаты, м		Метод определения координат характерной точки	Средняя квадратическая погрешность положения характерной точки (Mt), м	Описание обозначения точки на местности (при наличии)
	X	Y			
1	2	3	4	5	6
-	-	-	-	-	-

Раздел 3

Сведения о местоположении измененных (уточненных) границ объекта

1. Система координат -

2. Сведения о характерных точках границ объекта

Обозначение характерных точек границ	Существующие координаты, м		Измененные (уточненные) координаты, м		Метод определения координат характерной точки	Средняя квадратическая погрешность положения характерной точки (M _t), м	Описание обозначения точки на местности (при наличии)
	X	Y	X	Y			
1	2	3	4	5	6	7	8
-	-	-	-	-	-	-	

3. Сведения о характерных точках части (частей) границы объекта

Обозначение характерных точек части границы	Существующие координаты, м		Измененные (уточненные) координаты, м		Метод определения координат характерной точки	Средняя квадратическая погрешность положения характерной точки (M _t), м	Описание обозначения точки на местности (при наличии)
	X	Y	X	Y			
1	2	3	4	5	6	7	8
-	-	-	-	-	-	-	

ТЕКСТОВОЕ ОПИСАНИЕ
местоположения границ населенных пунктов, территориальных зон

Прохождение границы		Описание прохождения границы
от точки	до точки	
1	2	3
1	2	-
2	3	-
3	4	-
4	5	-
5	6	-
6	7	-
7	8	-
8	9	-
9	10	-
10	11	-
11	12	-
12	13	-
13	14	-
14	15	-
15	16	-
16	17	-
17	18	-
18	19	-
19	20	-
20	21	-
21	22	-
22	23	-
23	24	-
24	25	-
25	26	-
26	27	-
27	28	-
28	29	-
29	30	-
30	31	-
31	32	-
32	33	-
33	34	-
34	35	-
35	36	-
36	37	-
37	38	-

ТЕКСТОВОЕ ОПИСАНИЕ
местоположения границ населенных пунктов, территориальных зон

Прохождение границы		Описание прохождения границы
от точки	до точки	
1	2	3
38	39	-
39	40	-
40	41	-
41	42	-
42	43	-
43	44	-
44	45	-
45	46	-
46	47	-
47	48	-
48	49	-
49	50	-
50	51	-
51	52	-
52	53	-
53	54	-
54	1	-

ГРАФИЧЕСКОЕ ОПИСАНИЕ

местоположения границ населенных пунктов, территориальных зон, особо охраняемых природных территорий, зон с особыми условиями использования территории

Зона специализированной общественной застройки (ТД.2)

(наименование объекта, местоположение границ которого описано (далее - объект))

Раздел 1

Сведения об объекте

№ п/п	Характеристики объекта	Описание характеристик
1	2	3
1.	Местоположение объекта	Ленинградская область, м. р-н Тосненский, с.п Шапкинское
2.	Площадь объекта +/- величина погрешности определения площади (P +/- Дельта P)	52489 +/- 4009 м ²
3.	Иные характеристики объекта	-

Раздел 2

Сведения о местоположении границ объекта

1. Система координат МСК-47, зона 2

2. Сведения о характерных точках границ объекта

Обозначение характерных точек границ	Координаты, м		Метод определения координат характерной точки	Средняя квадратическая погрешность положения характерной точки (Mt), м	Описание обозначения точки на местности (при наличии)
	X	Y			
1	2	3	4	5	6
1	398996.63	2263988.21	Картометрический метод	5.0	Закрепление отсутствует
2	398960.98	2263951.77	Картометрический метод	5.0	Закрепление отсутствует
3	398941.85	2263932.88	Картометрический метод	5.0	Закрепление отсутствует
4	398919.50	2263909.26	Картометрический метод	5.0	Закрепление отсутствует
5	398911.75	2263916.22	Картометрический метод	5.0	Закрепление отсутствует
6	398895.66	2263897.28	Картометрический метод	5.0	Закрепление отсутствует
7	398892.04	2263893.63	Картометрический метод	5.0	Закрепление отсутствует
8	398884.52	2263883.87	Картометрический метод	5.0	Закрепление отсутствует
9	398869.63	2263864.53	Картометрический метод	5.0	Закрепление отсутствует
10	398877.02	2263861.34	Картометрический метод	5.0	Закрепление отсутствует
11	398890.36	2263855.57	Картометрический метод	5.0	Закрепление отсутствует
12	398894.25	2263853.89	Картометрический метод	5.0	Закрепление отсутствует
13	398905.26	2263849.13	Картометрический метод	5.0	Закрепление отсутствует
14	398927.78	2263879.82	Картометрический метод	5.0	Закрепление отсутствует
15	399044.36	2263814.57	Картометрический метод	5.0	Закрепление отсутствует
16	399053.12	2263809.00	Картометрический метод	5.0	Закрепление отсутствует
17	399054.34	2263810.60	Картометрический метод	5.0	Закрепление отсутствует
18	399073.88	2263798.40	Картометрический метод	5.0	Закрепление отсутствует
19	399078.14	2263807.87	Картометрический метод	5.0	Закрепление отсутствует
20	399077.32	2263808.27	Картометрический метод	5.0	Закрепление отсутствует
21	399091.47	2263839.85	Картометрический метод	5.0	Закрепление отсутствует
22	399098.16	2263850.49	Картометрический метод	5.0	Закрепление отсутствует

2. Сведения о характерных точках границ объекта					
Обозначение характерных точек границ	Координаты, м		Метод определения координат характерной точки	Средняя квадратическая погрешность положения характерной точки (Mt), м	Описание обозначения точки на местности (при наличии)
	X	Y			
1	2	3	4	5	6
23	399115.39	2263889.88	Картометрический метод	5.0	Закрепление отсутствует
24	399127.64	2263924.18	Картометрический метод	5.0	Закрепление отсутствует
25	399124.03	2263926.41	Картометрический метод	5.0	Закрепление отсутствует
26	399113.05	2263931.50	Картометрический метод	5.0	Закрепление отсутствует
27	399009.35	2263993.88	Картометрический метод	5.0	Закрепление отсутствует
28	399005.24	2263996.95	Картометрический метод	5.0	Закрепление отсутствует
1	398996.63	2263988.21	Картометрический метод	5.0	Закрепление отсутствует
29	400854.16	2263931.81	Картометрический метод	5.0	Закрепление отсутствует
30	400839.91	2263926.95	Картометрический метод	5.0	Закрепление отсутствует
31	400812.58	2263885.09	Картометрический метод	5.0	Закрепление отсутствует
32	400801.24	2263810.81	Картометрический метод	5.0	Закрепление отсутствует
33	400853.32	2263799.73	Картометрический метод	5.0	Закрепление отсутствует
34	400892.62	2263810.60	Картометрический метод	5.0	Закрепление отсутствует
35	400913.57	2263821.58	Картометрический метод	5.0	Закрепление отсутствует
36	400973.37	2263850.22	Картометрический метод	5.0	Закрепление отсутствует
37	400968.46	2263855.99	Картометрический метод	5.0	Закрепление отсутствует
38	400964.35	2263860.83	Картометрический метод	5.0	Закрепление отсутствует
39	400944.13	2263884.62	Картометрический метод	5.0	Закрепление отсутствует
40	400918.64	2263914.62	Картометрический метод	5.0	Закрепление отсутствует
41	400897.34	2263939.68	Картометрический метод	5.0	Закрепление отсутствует
42	400892.84	2263944.98	Картометрический метод	5.0	Закрепление отсутствует
29	400854.16	2263931.81	Картометрический метод	5.0	Закрепление отсутствует
43	400617.41	2264081.23	Картометрический метод	5.0	Закрепление отсутствует
44	400613.42	2264079.42	Картометрический метод	5.0	Закрепление отсутствует
45	400580.96	2264064.75	Картометрический метод	5.0	Закрепление отсутствует

2. Сведения о характерных точках границ объекта					
Обозначение характерных точек границ	Координаты, м		Метод определения координат характерной точки	Средняя квадратическая погрешность положения характерной точки (Mt), м	Описание обозначения точки на местности (при наличии)
	X	Y			
1	2	3	4	5	6
46	400570.39	2264048.64	Картометрический метод	5.0	Закрепление отсутствует
47	400577.23	2264041.17	Картометрический метод	5.0	Закрепление отсутствует
48	400618.19	2264047.48	Картометрический метод	5.0	Закрепление отсутствует
49	400627.31	2264031.82	Картометрический метод	5.0	Закрепление отсутствует
50	400620.28	2264000.69	Картометрический метод	5.0	Закрепление отсутствует
51	400646.57	2263926.21	Картометрический метод	5.0	Закрепление отсутствует
52	400646.98	2263928.48	Картометрический метод	5.0	Закрепление отсутствует
53	400646.67	2263929.02	Картометрический метод	5.0	Закрепление отсутствует
54	400646.40	2263929.58	Картометрический метод	5.0	Закрепление отсутствует
55	400646.17	2263930.16	Картометрический метод	5.0	Закрепление отсутствует
56	400645.96	2263930.75	Картометрический метод	5.0	Закрепление отсутствует
57	400645.80	2263931.37	Картометрический метод	5.0	Закрепление отсутствует
58	400645.68	2263931.96	Картометрический метод	5.0	Закрепление отсутствует
59	400645.59	2263932.58	Картометрический метод	5.0	Закрепление отсутствует
60	400645.54	2263933.20	Картометрический метод	5.0	Закрепление отсутствует
61	400645.53	2263933.83	Картометрический метод	5.0	Закрепление отсутствует
62	400645.56	2263934.45	Картометрический метод	5.0	Закрепление отсутствует
63	400645.63	2263935.07	Картометрический метод	5.0	Закрепление отсутствует
64	400645.74	2263935.69	Картометрический метод	5.0	Закрепление отсутствует
65	400645.88	2263936.29	Картометрический метод	5.0	Закрепление отсутствует
66	400646.07	2263936.89	Картометрический метод	5.0	Закрепление отсутствует
67	400646.29	2263937.48	Картометрический метод	5.0	Закрепление отсутствует
68	400646.54	2263938.05	Картометрический метод	5.0	Закрепление отсутствует
69	400646.83	2263938.60	Картометрический метод	5.0	Закрепление отсутствует
70	400647.16	2263939.13	Картометрический метод	5.0	Закрепление отсутствует

2. Сведения о характерных точках границ объекта					
Обозначение характерных точек границ	Координаты, м		Метод определения координат характерной точки	Средняя квадратическая погрешность положения характерной точки (Mt), м	Описание обозначения точки на местности (при наличии)
	X	Y			
1	2	3	4	5	6
71	400647.51	2263939.64	Картометрический метод	5.0	Закрепление отсутствует
72	400647.90	2263940.13	Картометрический метод	5.0	Закрепление отсутствует
73	400648.32	2263940.59	Картометрический метод	5.0	Закрепление отсутствует
74	400648.77	2263941.03	Картометрический метод	5.0	Закрепление отсутствует
75	400649.24	2263941.44	Картометрический метод	5.0	Закрепление отсутствует
76	400649.74	2263941.82	Картометрический метод	5.0	Закрепление отсутствует
77	400650.26	2263942.16	Картометрический метод	5.0	Закрепление отсутствует
78	400650.80	2263942.47	Картометрический метод	5.0	Закрепление отсутствует
79	400651.36	2263942.75	Картометрический метод	5.0	Закрепление отсутствует
80	400651.93	2263943.00	Картометрический метод	5.0	Закрепление отсутствует
81	400652.52	2263943.20	Картометрический метод	5.0	Закрепление отсутствует
82	400653.12	2263943.37	Картометрический метод	5.0	Закрепление отсутствует
83	400653.73	2263943.50	Картометрический метод	5.0	Закрепление отсутствует
84	400654.35	2263943.60	Картометрический метод	5.0	Закрепление отсутствует
85	400654.97	2263943.65	Картометрический метод	5.0	Закрепление отсутствует
86	400655.60	2263943.66	Картометрический метод	5.0	Закрепление отсутствует
87	400656.22	2263943.64	Картометрический метод	5.0	Закрепление отсутствует
88	400656.84	2263943.58	Картометрический метод	5.0	Закрепление отсутствует
89	400657.46	2263943.48	Картометрический метод	5.0	Закрепление отсутствует
90	400658.06	2263943.34	Картометрический метод	5.0	Закрепление отсутствует
91	400658.66	2263943.16	Картометрический метод	5.0	Закрепление отсутствует
92	400659.25	2263942.95	Картометрический метод	5.0	Закрепление отсутствует
93	400659.82	2263942.70	Картометрический метод	5.0	Закрепление отсутствует
94	400660.38	2263942.41	Картометрический метод	5.0	Закрепление отсутствует
95	400660.92	2263942.09	Картометрический метод	5.0	Закрепление отсутствует

2. Сведения о характерных точках границ объекта					
Обозначение характерных точек границ	Координаты, м		Метод определения координат характерной точки	Средняя квадратическая погрешность положения характерной точки (Mt), м	Описание обозначения точки на местности (при наличии)
	X	Y			
1	2	3	4	5	6
96	400661.43	2263941.74	Картометрический метод	5.0	Закрепление отсутствует
97	400661.92	2263941.36	Картометрический метод	5.0	Закрепление отсутствует
98	400662.39	2263940.94	Картометрический метод	5.0	Закрепление отсутствует
99	400662.83	2263940.50	Картометрический метод	5.0	Закрепление отсутствует
100	400663.24	2263940.03	Картометрический метод	5.0	Закрепление отсутствует
101	400663.63	2263939.54	Картометрический метод	5.0	Закрепление отсутствует
102	400663.97	2263939.02	Картометрический метод	5.0	Закрепление отсутствует
103	400665.77	2263960.37	Картометрический метод	5.0	Закрепление отсутствует
104	400666.78	2263995.79	Картометрический метод	5.0	Закрепление отсутствует
105	400666.89	2264005.17	Картометрический метод	5.0	Закрепление отсутствует
106	400664.74	2264023.39	Картометрический метод	5.0	Закрепление отсутствует
107	400662.62	2264030.93	Картометрический метод	5.0	Закрепление отсутствует
108	400673.00	2264047.58	Картометрический метод	5.0	Закрепление отсутствует
109	400723.11	2264020.39	Картометрический метод	5.0	Закрепление отсутствует
110	400734.80	2264042.57	Картометрический метод	5.0	Закрепление отсутствует
111	400740.76	2264047.61	Картометрический метод	5.0	Закрепление отсутствует
112	400695.88	2264100.82	Картометрический метод	5.0	Закрепление отсутствует
43	400617.41	2264081.23	Картометрический метод	5.0	Закрепление отсутствует
113	399180.14	2264749.61	Картометрический метод	5.0	Закрепление отсутствует
114	399149.09	2264737.12	Картометрический метод	5.0	Закрепление отсутствует
115	399161.16	2264731.60	Картометрический метод	5.0	Закрепление отсутствует
116	399164.27	2264738.43	Картометрический метод	5.0	Закрепление отсутствует
117	399175.19	2264733.46	Картометрический метод	5.0	Закрепление отсутствует
118	399172.08	2264726.62	Картометрический метод	5.0	Закрепление отсутствует
119	399183.20	2264721.53	Картометрический метод	5.0	Закрепление отсутствует

2. Сведения о характерных точках границ объекта

Обозначение характерных точек границ	Координаты, м		Метод определения координат характерной точки	Средняя квадратическая погрешность положения характерной точки (Mt), м	Описание обозначения точки на местности (при наличии)
	X	Y			
1	2	3	4	5	6
120	399204.42	2264718.21	Картометрический метод	5.0	Закрепление отсутствует
121	399208.98	2264751.10	Картометрический метод	5.0	Закрепление отсутствует
113	399180.14	2264749.61	Картометрический метод	5.0	Закрепление отсутствует

3. Сведения о характерных точках части (частей) границы объекта

Обозначение характерных точек части границы	Координаты, м		Метод определения координат характерной точки	Средняя квадратическая погрешность положения характерной точки (Mt), м	Описание обозначения точки на местности (при наличии)
	X	Y			
1	2	3	4	5	6
-	-	-	-	-	-

Раздел 3

Сведения о местоположении измененных (уточненных) границ объекта

1. Система координат -

2. Сведения о характерных точках границ объекта

Обозначение характерных точек границ	Существующие координаты, м		Измененные (уточненные) координаты, м		Метод определения координат характерной точки	Средняя квадратическая погрешность положения характерной точки (M _t), м	Описание обозначения точки на местности (при наличии)
	X	Y	X	Y			
1	2	3	4	5	6	7	8
-	-	-	-	-	-	-	

3. Сведения о характерных точках части (частей) границы объекта

Обозначение характерных точек части границы	Существующие координаты, м		Измененные (уточненные) координаты, м		Метод определения координат характерной точки	Средняя квадратическая погрешность положения характерной точки (M _t), м	Описание обозначения точки на местности (при наличии)
	X	Y	X	Y			
1	2	3	4	5	6	7	8
-	-	-	-	-	-	-	

ТЕКСТОВОЕ ОПИСАНИЕ
местоположения границ населенных пунктов, территориальных зон

Прохождение границы		Описание прохождения границы
от точки	до точки	
1	2	3
1	2	-
2	3	-
3	4	-
4	5	-
5	6	-
6	7	-
7	8	-
8	9	-
9	10	-
10	11	-
11	12	-
12	13	-
13	14	-
14	15	-
15	16	-
16	17	-
17	18	-
18	19	-
19	20	-
20	21	-
21	22	-
22	23	-
23	24	-
24	25	-
25	26	-
26	27	-
27	28	-
28	1	-
29	30	-
30	31	-
31	32	-
32	33	-
33	34	-
34	35	-
35	36	-
36	37	-
37	38	-

ТЕКСТОВОЕ ОПИСАНИЕ
местоположения границ населенных пунктов, территориальных зон

Прохождение границы		Описание прохождения границы
от точки	до точки	
1	2	3
38	39	-
39	40	-
40	41	-
41	42	-
42	29	-
43	44	-
44	45	-
45	46	-
46	47	-
47	48	-
48	49	-
49	50	-
50	51	-
51	52	-
52	53	-
53	54	-
54	55	-
55	56	-
56	57	-
57	58	-
58	59	-
59	60	-
60	61	-
61	62	-
62	63	-
63	64	-
64	65	-
65	66	-
66	67	-
67	68	-
68	69	-
69	70	-
70	71	-
71	72	-
72	73	-
73	74	-
74	75	-

ТЕКСТОВОЕ ОПИСАНИЕ
местоположения границ населенных пунктов, территориальных зон

Прохождение границы		Описание прохождения границы
от точки	до точки	
1	2	3
75	76	-
76	77	-
77	78	-
78	79	-
79	80	-
80	81	-
81	82	-
82	83	-
83	84	-
84	85	-
85	86	-
86	87	-
87	88	-
88	89	-
89	90	-
90	91	-
91	92	-
92	93	-
93	94	-
94	95	-
95	96	-
96	97	-
97	98	-
98	99	-
99	100	-
100	101	-
101	102	-
102	103	-
103	104	-
104	105	-
105	106	-
106	107	-
107	108	-
108	109	-
109	110	-
110	111	-
111	112	-

ТЕКСТОВОЕ ОПИСАНИЕ
местоположения границ населенных пунктов, территориальных зон

Прохождение границы		Описание прохождения границы
от точки	до точки	
1	2	3
112	43	-
113	114	-
114	115	-
115	116	-
116	117	-
117	118	-
118	119	-
119	120	-
120	121	-
121	113	-

ГРАФИЧЕСКОЕ ОПИСАНИЕ

местоположения границ населенных пунктов, территориальных зон, особо охраняемых природных территорий, зон с особыми условиями использования территории

Зона застройки индивидуальными жилыми домами (ТЖ.1.1)

(наименование объекта, местоположение границ которого описано (далее - объект))

Раздел 1

Сведения об объекте

№ п/п	Характеристики объекта	Описание характеристик
1	2	3
1.	Местоположение объекта	Ленинградская область, м. р-н Тосненский, с.п Шапкинское
2.	Площадь объекта +/- величина погрешности определения площади (Р +/- Дельта Р)	100746 +/- 5555 м ²
3.	Иные характеристики объекта	-

Раздел 2

Сведения о местоположении границ объекта

1. Система координат МСК-47, зона 2

2. Сведения о характерных точках границ объекта

Обозначение характерных точек границ	Координаты, м		Метод определения координат характерной точки	Средняя квадратическая погрешность положения характерной точки (Mt), м	Описание обозначения точки на местности (при наличии)
	X	Y			
1	2	3	4	5	6
1	398251.22	2264580.82	Картометрический метод	5.0	Закрепление отсутствует
2	398233.00	2264562.64	Картометрический метод	5.0	Закрепление отсутствует
3	398445.56	2264484.73	Картометрический метод	5.0	Закрепление отсутствует
4	398456.07	2264482.75	Картометрический метод	5.0	Закрепление отсутствует
5	398500.55	2264470.57	Картометрический метод	5.0	Закрепление отсутствует
6	398779.42	2264410.57	Картометрический метод	5.0	Закрепление отсутствует
7	398845.21	2264384.80	Картометрический метод	5.0	Закрепление отсутствует
8	398924.22	2264361.06	Картометрический метод	5.0	Закрепление отсутствует
9	398936.39	2264359.22	Картометрический метод	5.0	Закрепление отсутствует
10	398955.31	2264359.76	Картометрический метод	5.0	Закрепление отсутствует
11	398960.18	2264395.35	Картометрический метод	5.0	Закрепление отсутствует
12	398967.59	2264423.06	Картометрический метод	5.0	Закрепление отсутствует
13	398962.82	2264423.47	Картометрический метод	5.0	Закрепление отсутствует
14	398947.76	2264416.27	Картометрический метод	5.0	Закрепление отсутствует
15	398917.19	2264416.27	Картометрический метод	5.0	Закрепление отсутствует
16	398913.93	2264417.20	Картометрический метод	5.0	Закрепление отсутствует
17	398874.79	2264428.37	Картометрический метод	5.0	Закрепление отсутствует
18	398856.59	2264442.69	Картометрический метод	5.0	Закрепление отсутствует
19	398838.95	2264471.32	Картометрический метод	5.0	Закрепление отсутствует
20	398837.28	2264485.36	Картометрический метод	5.0	Закрепление отсутствует
21	398834.70	2264499.68	Картометрический метод	5.0	Закрепление отсутствует
22	398828.74	2264509.29	Картометрический метод	5.0	Закрепление отсутствует

2. Сведения о характерных точках границ объекта					
Обозначение характерных точек границ	Координаты, м		Метод определения координат характерной точки	Средняя квадратическая погрешность положения характерной точки (Mt), м	Описание обозначения точки на местности (при наличии)
	X	Y			
1	2	3	4	5	6
23	398828.23	2264510.12	Картометрический метод	5.0	Закрепление отсутствует
24	398823.43	2264512.86	Картометрический метод	5.0	Закрепление отсутствует
25	398812.25	2264519.26	Картометрический метод	5.0	Закрепление отсутствует
26	398793.04	2264528.69	Картометрический метод	5.0	Закрепление отсутствует
27	398780.01	2264532.93	Картометрический метод	5.0	Закрепление отсутствует
28	398737.65	2264541.84	Картометрический метод	5.0	Закрепление отсутствует
29	398701.07	2264551.75	Картометрический метод	5.0	Закрепление отсутствует
30	398684.31	2264554.03	Картометрический метод	5.0	Закрепление отсутствует
31	398296.41	2264625.92	Картометрический метод	5.0	Закрепление отсутствует
1	398251.22	2264580.82	Картометрический метод	5.0	Закрепление отсутствует
32	398856.67	2264577.52	Картометрический метод	5.0	Закрепление отсутствует
33	398856.58	2264577.18	Картометрический метод	5.0	Закрепление отсутствует
34	398858.69	2264576.83	Картометрический метод	5.0	Закрепление отсутствует
35	398862.13	2264576.26	Картометрический метод	5.0	Закрепление отсутствует
36	398863.41	2264574.84	Картометрический метод	5.0	Закрепление отсутствует
37	398868.93	2264568.68	Картометрический метод	5.0	Закрепление отсутствует
38	398870.91	2264566.47	Картометрический метод	5.0	Закрепление отсутствует
39	398870.79	2264563.35	Картометрический метод	5.0	Закрепление отсутствует
40	398870.54	2264557.04	Картометрический метод	5.0	Закрепление отсутствует
41	398866.29	2264540.79	Картометрический метод	5.0	Закрепление отсутствует
42	398866.01	2264528.04	Картометрический метод	5.0	Закрепление отсутствует
43	398872.21	2264513.72	Картометрический метод	5.0	Закрепление отсутствует
44	398877.43	2264510.70	Картометрический метод	5.0	Закрепление отсутствует
45	398887.31	2264504.97	Картометрический метод	5.0	Закрепление отсутствует
46	398889.10	2264503.93	Картометрический метод	5.0	Закрепление отсутствует

2. Сведения о характерных точках границ объекта					
Обозначение характерных точек границ	Координаты, м		Метод определения координат характерной точки	Средняя квадратическая погрешность положения характерной точки (Mt), м	Описание обозначения точки на местности (при наличии)
	X	Y			
1	2	3	4	5	6
47	398917.46	2264499.40	Картометрический метод	5.0	Закрепление отсутствует
48	398945.17	2264492.57	Картометрический метод	5.0	Закрепление отсутствует
49	398945.55	2264492.27	Картометрический метод	5.0	Закрепление отсутствует
50	398954.17	2264485.36	Картометрический метод	5.0	Закрепление отсутствует
51	398964.76	2264476.87	Картометрический метод	5.0	Закрепление отсутствует
52	398972.89	2264452.76	Картометрический метод	5.0	Закрепление отсутствует
53	398974.28	2264452.62	Картометрический метод	5.0	Закрепление отсутствует
54	398978.78	2264475.99	Картометрический метод	5.0	Закрепление отсутствует
55	398983.56	2264504.63	Картометрический метод	5.0	Закрепление отсутствует
56	398982.83	2264512.75	Картометрический метод	5.0	Закрепление отсутствует
57	398968.29	2264511.44	Картометрический метод	5.0	Закрепление отсутствует
58	398948.34	2264518.28	Картометрический метод	5.0	Закрепление отсутствует
59	398946.06	2264533.39	Картометрический метод	5.0	Закрепление отсутствует
60	398947.02	2264535.38	Картометрический метод	5.0	Закрепление отсутствует
61	398954.32	2264550.50	Картометрический метод	5.0	Закрепление отсутствует
62	398975.41	2264593.83	Картометрический метод	5.0	Закрепление отсутствует
63	398985.40	2264634.03	Картометрический метод	5.0	Закрепление отсутствует
64	398987.23	2264657.17	Картометрический метод	5.0	Закрепление отсутствует
65	398988.18	2264669.11	Картометрический метод	5.0	Закрепление отсутствует
66	398980.67	2264677.15	Картометрический метод	5.0	Закрепление отсутствует
67	398963.53	2264682.30	Картометрический метод	5.0	Закрепление отсутствует
68	398899.53	2264689.97	Картометрический метод	5.0	Закрепление отсутствует
32	398856.67	2264577.52	Картометрический метод	5.0	Закрепление отсутствует
69	402662.46	2266569.96	Картометрический метод	5.0	Закрепление отсутствует
70	402659.91	2266567.41	Картометрический метод	5.0	Закрепление отсутствует

2. Сведения о характерных точках границ объекта					
Обозначение характерных точек границ	Координаты, м		Метод определения координат характерной точки	Средняя квадратическая погрешность положения характерной точки (Mt), м	Описание обозначения точки на местности (при наличии)
	X	Y			
1	2	3	4	5	6
71	402659.23	2266562.48	Картометрический метод	5.0	Закрепление отсутствует
72	402659.06	2266553.69	Картометрический метод	5.0	Закрепление отсутствует
73	402659.06	2266553.64	Картометрический метод	5.0	Закрепление отсутствует
74	402656.85	2266544.00	Картометрический метод	5.0	Закрепление отсутствует
75	402656.34	2266538.39	Картометрический метод	5.0	Закрепление отсутствует
76	402658.21	2266536.35	Картометрический метод	5.0	Закрепление отсутствует
77	402659.57	2266534.65	Картометрический метод	5.0	Закрепление отсутствует
78	402659.74	2266532.27	Картометрический метод	5.0	Закрепление отсутствует
79	402658.21	2266530.40	Картометрический метод	5.0	Закрепление отсутствует
80	402654.65	2266529.89	Картометрический метод	5.0	Закрепление отсутствует
81	402651.09	2266528.54	Картометрический метод	5.0	Закрепление отсутствует
82	402648.70	2266523.43	Картометрический метод	5.0	Закрепление отсутствует
83	402648.19	2266517.62	Картометрический метод	5.0	Закрепление отсутствует
84	402648.21	2266517.45	Картометрический метод	5.0	Закрепление отсутствует
85	402648.70	2266512.38	Картометрический метод	5.0	Закрепление отсутствует
86	402649.71	2266508.81	Картометрический метод	5.0	Закрепление отсутствует
87	402651.75	2266499.63	Картометрический метод	5.0	Закрепление отсутствует
88	402654.13	2266491.46	Картометрический метод	5.0	Закрепление отсутствует
89	402656.86	2266485.68	Картометрический метод	5.0	Закрепление отсутствует
90	402659.43	2266482.30	Картометрический метод	5.0	Закрепление отсутствует
91	402659.45	2266482.29	Картометрический метод	5.0	Закрепление отсутствует
92	402676.09	2266473.91	Картометрический метод	5.0	Закрепление отсутствует
93	402697.03	2266453.15	Картометрический метод	5.0	Закрепление отсутствует
94	402705.12	2266448.96	Картометрический метод	5.0	Закрепление отсутствует
95	402712.45	2266446.92	Картометрический метод	5.0	Закрепление отсутствует

2. Сведения о характерных точках границ объекта					
Обозначение характерных точек границ	Координаты, м		Метод определения координат характерной точки	Средняя квадратическая погрешность положения характерной точки (Mt), м	Описание обозначения точки на местности (при наличии)
	X	Y			
1	2	3	4	5	6
96	402719.93	2266446.24	Картометрический метод	5.0	Закрепление отсутствует
97	402729.11	2266446.58	Картометрический метод	5.0	Закрепление отсутствует
98	402737.95	2266444.03	Картометрический метод	5.0	Закрепление отсутствует
99	402741.69	2266444.37	Картометрический метод	5.0	Закрепление отсутствует
100	402743.22	2266446.41	Картометрический метод	5.0	Закрепление отсутствует
101	402743.66	2266450.68	Картометрический метод	5.0	Закрепление отсутствует
102	402745.43	2266457.87	Картометрический метод	5.0	Закрепление отсутствует
103	402752.24	2266555.10	Картометрический метод	5.0	Закрепление отсутствует
104	402708.88	2266561.12	Картометрический метод	5.0	Закрепление отсутствует
105	402685.76	2266565.71	Картометрический метод	5.0	Закрепление отсутствует
106	402675.90	2266569.28	Картометрический метод	5.0	Закрепление отсутствует
107	402666.88	2266570.64	Картометрический метод	5.0	Закрепление отсутствует
69	402662.46	2266569.96	Картометрический метод	5.0	Закрепление отсутствует

3. Сведения о характерных точках части (частей) границы объекта					
Обозначение характерных точек части границы	Координаты, м		Метод определения координат характерной точки	Средняя квадратическая погрешность положения характерной точки (Mt), м	Описание обозначения точки на местности (при наличии)
	X	Y			
1	2	3	4	5	6
-	-	-	-	-	-

--	--	--	--	--	--

Раздел 3

Сведения о местоположении измененных (уточненных) границ объекта

1. Система координат -

2. Сведения о характерных точках границ объекта

Обозначение характерных точек границ	Существующие координаты, м		Измененные (уточненные) координаты, м		Метод определения координат характерной точки	Средняя квадратическая погрешность положения характерной точки (M _t), м	Описание обозначения точки на местности (при наличии)
	X	Y	X	Y			
1	2	3	4	5	6	7	8
-	-	-	-	-	-	-	

3. Сведения о характерных точках части (частей) границы объекта

Обозначение характерных точек части границы	Существующие координаты, м		Измененные (уточненные) координаты, м		Метод определения координат характерной точки	Средняя квадратическая погрешность положения характерной точки (M _t), м	Описание обозначения точки на местности (при наличии)
	X	Y	X	Y			
1	2	3	4	5	6	7	8
-	-	-	-	-	-	-	

ТЕКСТОВОЕ ОПИСАНИЕ
местоположения границ населенных пунктов, территориальных зон

Прохождение границы		Описание прохождения границы
от точки	до точки	
1	2	3
1	2	-
2	3	-
3	4	-
4	5	-
5	6	-
6	7	-
7	8	-
8	9	-
9	10	-
10	11	-
11	12	-
12	13	-
13	14	-
14	15	-
15	16	-
16	17	-
17	18	-
18	19	-
19	20	-
20	21	-
21	22	-
22	23	-
23	24	-
24	25	-
25	26	-
26	27	-
27	28	-
28	29	-
29	30	-
30	31	-
31	1	-
32	33	-
33	34	-
34	35	-
35	36	-
36	37	-
37	38	-

ТЕКСТОВОЕ ОПИСАНИЕ
местоположения границ населенных пунктов, территориальных зон

Прохождение границы		Описание прохождения границы
от точки	до точки	
1	2	3
38	39	-
39	40	-
40	41	-
41	42	-
42	43	-
43	44	-
44	45	-
45	46	-
46	47	-
47	48	-
48	49	-
49	50	-
50	51	-
51	52	-
52	53	-
53	54	-
54	55	-
55	56	-
56	57	-
57	58	-
58	59	-
59	60	-
60	61	-
61	62	-
62	63	-
63	64	-
64	65	-
65	66	-
66	67	-
67	68	-
68	32	-
69	70	-
70	71	-
71	72	-
72	73	-
73	74	-
74	75	-

ТЕКСТОВОЕ ОПИСАНИЕ
местоположения границ населенных пунктов, территориальных зон

Прохождение границы		Описание прохождения границы
от точки	до точки	
1	2	3
75	76	-
76	77	-
77	78	-
78	79	-
79	80	-
80	81	-
81	82	-
82	83	-
83	84	-
84	85	-
85	86	-
86	87	-
87	88	-
88	89	-
89	90	-
90	91	-
91	92	-
92	93	-
93	94	-
94	95	-
95	96	-
96	97	-
97	98	-
98	99	-
99	100	-
100	101	-
101	102	-
102	103	-
103	104	-
104	105	-
105	106	-
106	107	-
107	69	-

ГРАФИЧЕСКОЕ ОПИСАНИЕ

местоположения границ населенных пунктов, территориальных зон, особо охраняемых природных территорий, зон с особыми условиями использования территории

Зона застройки индивидуальными жилыми домами (ТЖ.1)

(наименование объекта, местоположение границ которого описано (далее - объект))

Раздел 1

Сведения об объекте

№ п/п	Характеристики объекта	Описание характеристик
1	2	3
1.	Местоположение объекта	Ленинградская область, м. р-н Тосненский, с.п Шапкинское
2.	Площадь объекта +/- величина погрешности определения площади (Р +/- Дельта Р)	3480351 +/- 32647 м ²
3.	Иные характеристики объекта	-

Раздел 2

Сведения о местоположении границ объекта

1. Система координат МСК-47, зона 2

2. Сведения о характерных точках границ объекта

Обозначение характерных точек границ	Координаты, м		Метод определения координат характерной точки	Средняя квадратическая погрешность положения характерной точки (Mt), м	Описание обозначения точки на местности (при наличии)
	X	Y			
1	2	3	4	5	6
1	399776.63	2263500.51	Картометрический метод	5.0	Закрепление отсутствует
2	399778.76	2263495.38	Картометрический метод	5.0	Закрепление отсутствует
3	399815.02	2263412.87	Картометрический метод	5.0	Закрепление отсутствует
4	399832.21	2263372.69	Картометрический метод	5.0	Закрепление отсутствует
5	399839.35	2263356.01	Картометрический метод	5.0	Закрепление отсутствует
6	399832.40	2263344.91	Картометрический метод	5.0	Закрепление отсутствует
7	399825.87	2263340.34	Картометрический метод	5.0	Закрепление отсутствует
8	399821.65	2263351.43	Картометрический метод	5.0	Закрепление отсутствует
9	399797.78	2263405.18	Картометрический метод	5.0	Закрепление отсутствует
10	399767.30	2263469.15	Картометрический метод	5.0	Закрепление отсутствует
11	399760.99	2263482.39	Картометрический метод	5.0	Закрепление отсутствует
12	399758.62	2263488.26	Картометрический метод	5.0	Закрепление отсутствует
13	399673.05	2263468.67	Картометрический метод	5.0	Закрепление отсутствует
14	399667.46	2263447.43	Картометрический метод	5.0	Закрепление отсутствует
15	399652.24	2263434.46	Картометрический метод	5.0	Закрепление отсутствует
16	399652.23	2263434.45	Картометрический метод	5.0	Закрепление отсутствует
17	399636.99	2263421.50	Картометрический метод	5.0	Закрепление отсутствует
18	399621.75	2263408.54	Картометрический метод	5.0	Закрепление отсутствует
19	399606.51	2263395.59	Картометрический метод	5.0	Закрепление отсутствует
20	399591.27	2263382.64	Картометрический метод	5.0	Закрепление отсутствует
21	399576.04	2263369.69	Картометрический метод	5.0	Закрепление отсутствует
22	399561.87	2263357.65	Картометрический метод	5.0	Закрепление отсутствует

2. Сведения о характерных точках границ объекта					
Обозначение характерных точек границ	Координаты, м		Метод определения координат характерной точки	Средняя квадратическая погрешность положения характерной точки (Mt), м	Описание обозначения точки на местности (при наличии)
	X	Y			
1	2	3	4	5	6
23	399560.69	2263356.65	Картометрический метод	5.0	Закрепление отсутствует
24	399557.83	2263359.97	Картометрический метод	5.0	Закрепление отсутствует
25	399544.37	2263347.88	Картометрический метод	5.0	Закрепление отсутствует
26	399529.30	2263335.54	Картометрический метод	5.0	Закрепление отсутствует
27	399528.00	2263334.59	Картометрический метод	5.0	Закрепление отсутствует
28	399512.95	2263324.68	Картометрический метод	5.0	Закрепление отсутствует
29	399499.16	2263313.84	Картометрический метод	5.0	Закрепление отсутствует
30	399496.59	2263316.72	Картометрический метод	5.0	Закрепление отсутствует
31	399491.00	2263323.00	Картометрический метод	5.0	Закрепление отсутствует
32	399460.96	2263283.33	Картометрический метод	5.0	Закрепление отсутствует
33	399460.95	2263283.32	Картометрический метод	5.0	Закрепление отсутствует
34	399460.95	2263283.31	Картометрический метод	5.0	Закрепление отсутствует
35	399460.47	2263282.68	Картометрический метод	5.0	Закрепление отсутствует
36	399460.29	2263282.45	Картометрический метод	5.0	Закрепление отсутствует
37	399460.25	2263282.39	Картометрический метод	5.0	Закрепление отсутствует
38	399460.06	2263282.14	Картометрический метод	5.0	Закрепление отсутствует
39	399459.94	2263281.99	Картометрический метод	5.0	Закрепление отсутствует
40	399457.80	2263279.16	Картометрический метод	5.0	Закрепление отсутствует
41	399458.73	2263276.02	Картометрический метод	5.0	Закрепление отсутствует
42	399461.47	2263266.76	Картометрический метод	5.0	Закрепление отсутствует
43	399424.96	2263228.28	Картометрический метод	5.0	Закрепление отсутствует
44	399406.75	2263231.26	Картометрический метод	5.0	Закрепление отсутствует
45	399399.73	2263214.20	Картометрический метод	5.0	Закрепление отсутствует
46	399390.12	2263206.35	Картометрический метод	5.0	Закрепление отсутствует
47	399389.01	2263205.44	Картометрический метод	5.0	Закрепление отсутствует

2. Сведения о характерных точках границ объекта					
Обозначение характерных точек границ	Координаты, м		Метод определения координат характерной точки	Средняя квадратическая погрешность положения характерной точки (Mt), м	Описание обозначения точки на местности (при наличии)
	X	Y			
1	2	3	4	5	6
48	399388.38	2263204.93	Картометрический метод	5.0	Закрепление отсутствует
49	399382.09	2263199.80	Картометрический метод	5.0	Закрепление отсутствует
50	399381.98	2263199.71	Картометрический метод	5.0	Закрепление отсутствует
51	399395.89	2263157.15	Картометрический метод	5.0	Закрепление отсутствует
52	399402.10	2263116.59	Картометрический метод	5.0	Закрепление отсутствует
53	399380.48	2263119.65	Картометрический метод	5.0	Закрепление отсутствует
54	399338.01	2263091.34	Картометрический метод	5.0	Закрепление отсутствует
55	399340.18	2263081.99	Картометрический метод	5.0	Закрепление отсутствует
56	399342.83	2263073.19	Картометрический метод	5.0	Закрепление отсутствует
57	399345.46	2263066.03	Картометрический метод	5.0	Закрепление отсутствует
58	399348.99	2263057.86	Картометрический метод	5.0	Закрепление отсутствует
59	399351.14	2263053.51	Картометрический метод	5.0	Закрепление отсутствует
60	399310.84	2263033.58	Картометрический метод	5.0	Закрепление отсутствует
61	399310.82	2263033.57	Картометрический метод	5.0	Закрепление отсутствует
62	399295.76	2263063.21	Картометрический метод	5.0	Закрепление отсутствует
63	399296.77	2263063.85	Картометрический метод	5.0	Закрепление отсутствует
64	399268.55	2263081.54	Картометрический метод	5.0	Закрепление отсутствует
65	399244.37	2263096.70	Картометрический метод	5.0	Закрепление отсутствует
66	399212.44	2263132.30	Картометрический метод	5.0	Закрепление отсутствует
67	399174.34	2263146.12	Картометрический метод	5.0	Закрепление отсутствует
68	399150.24	2263176.97	Картометрический метод	5.0	Закрепление отсутствует
69	399131.48	2263171.89	Картометрический метод	5.0	Закрепление отсутствует
70	399129.97	2263171.48	Картометрический метод	5.0	Закрепление отсутствует
71	399116.86	2263167.93	Картометрический метод	5.0	Закрепление отсутствует
72	398953.19	2263131.30	Картометрический метод	5.0	Закрепление отсутствует

2. Сведения о характерных точках границ объекта					
Обозначение характерных точек границ	Координаты, м		Метод определения координат характерной точки	Средняя квадратическая погрешность положения характерной точки (Mt), м	Описание обозначения точки на местности (при наличии)
	X	Y			
1	2	3	4	5	6
73	398940.40	2263127.22	Картометрический метод	5.0	Закрепление отсутствует
74	398941.07	2263126.63	Картометрический метод	5.0	Закрепление отсутствует
75	398921.60	2263115.74	Картометрический метод	5.0	Закрепление отсутствует
76	398918.76	2263118.24	Картометрический метод	5.0	Закрепление отсутствует
77	398910.51	2263111.14	Картометрический метод	5.0	Закрепление отсутствует
78	398900.24	2263092.92	Картометрический метод	5.0	Закрепление отсутствует
79	398899.83	2263090.66	Картометрический метод	5.0	Закрепление отсутствует
80	398899.01	2263086.14	Картометрический метод	5.0	Закрепление отсутствует
81	398898.54	2263085.42	Картометрический метод	5.0	Закрепление отсутствует
82	398898.76	2263084.80	Картометрический метод	5.0	Закрепление отсутствует
83	398896.03	2263069.74	Картометрический метод	5.0	Закрепление отсутствует
84	398896.18	2263067.70	Картометрический метод	5.0	Закрепление отсутствует
85	398898.14	2263040.83	Картометрический метод	5.0	Закрепление отсутствует
86	398903.98	2263020.93	Картометрический метод	5.0	Закрепление отсутствует
87	398904.34	2263019.70	Картометрический метод	5.0	Закрепление отсутствует
88	398907.77	2263008.01	Картометрический метод	5.0	Закрепление отсутствует
89	398901.13	2262999.72	Картометрический метод	5.0	Закрепление отсутствует
90	398892.87	2262998.98	Картометрический метод	5.0	Закрепление отсутствует
91	398882.18	2262999.57	Картометрический метод	5.0	Закрепление отсутствует
92	398881.13	2263000.05	Картометрический метод	5.0	Закрепление отсутствует
93	398880.15	2263000.50	Картометрический метод	5.0	Закрепление отсутствует
94	398885.14	2263001.86	Картометрический метод	5.0	Закрепление отсутствует
95	398885.25	2263002.01	Картометрический метод	5.0	Закрепление отсутствует
96	398887.79	2263005.57	Картометрический метод	5.0	Закрепление отсутствует
97	398887.87	2263005.68	Картометрический метод	5.0	Закрепление отсутствует

2. Сведения о характерных точках границ объекта					
Обозначение характерных точек границ	Координаты, м		Метод определения координат характерной точки	Средняя квадратическая погрешность положения характерной точки (Mt), м	Описание обозначения точки на местности (при наличии)
	X	Y			
1	2	3	4	5	6
98	398889.81	2263008.38	Картометрический метод	5.0	Закрепление отсутствует
99	398890.80	2263009.67	Картометрический метод	5.0	Закрепление отсутствует
100	398900.46	2263022.20	Картометрический метод	5.0	Закрепление отсутствует
101	398885.45	2263087.75	Картометрический метод	5.0	Закрепление отсутствует
102	398881.11	2263129.38	Картометрический метод	5.0	Закрепление отсутствует
103	398865.72	2263158.42	Картометрический метод	5.0	Закрепление отсутствует
104	398865.74	2263158.43	Картометрический метод	5.0	Закрепление отсутствует
105	398865.78	2263158.44	Картометрический метод	5.0	Закрепление отсутствует
106	398862.25	2263165.14	Картометрический метод	5.0	Закрепление отсутствует
107	398809.85	2263151.34	Картометрический метод	5.0	Закрепление отсутствует
108	398810.36	2263093.63	Картометрический метод	5.0	Закрепление отсутствует
109	398818.72	2263072.01	Картометрический метод	5.0	Закрепление отсутствует
110	398812.19	2263057.04	Картометрический метод	5.0	Закрепление отсутствует
111	398811.72	2263055.97	Картометрический метод	5.0	Закрепление отсутствует
112	398798.45	2263034.56	Картометрический метод	5.0	Закрепление отсутствует
113	398795.36	2263035.34	Картометрический метод	5.0	Закрепление отсутствует
114	398788.02	2263037.20	Картометрический метод	5.0	Закрепление отсутствует
115	398765.34	2263042.94	Картометрический метод	5.0	Закрепление отсутствует
116	398752.95	2263041.12	Картометрический метод	5.0	Закрепление отсутствует
117	398741.76	2263048.07	Картометрический метод	5.0	Закрепление отсутствует
118	398725.93	2263020.92	Картометрический метод	5.0	Закрепление отсутствует
119	398709.12	2262992.40	Картометрический метод	5.0	Закрепление отсутствует
120	398713.59	2262989.43	Картометрический метод	5.0	Закрепление отсутствует
121	398706.39	2262979.22	Картометрический метод	5.0	Закрепление отсутствует
122	398701.38	2262982.64	Картометрический метод	5.0	Закрепление отсутствует

2. Сведения о характерных точках границ объекта					
Обозначение характерных точек границ	Координаты, м		Метод определения координат характерной точки	Средняя квадратическая погрешность положения характерной точки (Mt), м	Описание обозначения точки на местности (при наличии)
	X	Y			
1	2	3	4	5	6
123	398689.58	2262964.55	Картометрический метод	5.0	Закрепление отсутствует
124	398678.48	2262971.55	Картометрический метод	5.0	Закрепление отсутствует
125	398678.36	2262971.46	Картометрический метод	5.0	Закрепление отсутствует
126	398719.33	2262943.90	Картометрический метод	5.0	Закрепление отсутствует
127	398726.91	2262940.01	Картометрический метод	5.0	Закрепление отсутствует
128	398727.53	2262937.05	Картометрический метод	5.0	Закрепление отсутствует
129	398729.07	2262934.22	Картометрический метод	5.0	Закрепление отсутствует
130	398735.65	2262926.17	Картометрический метод	5.0	Закрепление отсутствует
131	398766.59	2262903.98	Картометрический метод	5.0	Закрепление отсутствует
132	398773.80	2262905.07	Картометрический метод	5.0	Закрепление отсутствует
133	398806.79	2262881.77	Картометрический метод	5.0	Закрепление отсутствует
134	398807.23	2262882.57	Картометрический метод	5.0	Закрепление отсутствует
135	398914.35	2262810.17	Картометрический метод	5.0	Закрепление отсутствует
136	398922.56	2262797.74	Картометрический метод	5.0	Закрепление отсутствует
137	398922.56	2262797.73	Картометрический метод	5.0	Закрепление отсутствует
138	398925.15	2262793.80	Картометрический метод	5.0	Закрепление отсутствует
139	398927.32	2262791.94	Картометрический метод	5.0	Закрепление отсутствует
140	398941.32	2262781.72	Картометрический метод	5.0	Закрепление отсутствует
141	398952.41	2262773.61	Картометрический метод	5.0	Закрепление отсутствует
142	398956.32	2262770.75	Картометрический метод	5.0	Закрепление отсутствует
143	398961.37	2262767.12	Картометрический метод	5.0	Закрепление отсутствует
144	398983.30	2262750.73	Картометрический метод	5.0	Закрепление отсутствует
145	399020.76	2262723.19	Картометрический метод	5.0	Закрепление отсутствует
146	399024.76	2262725.02	Картометрический метод	5.0	Закрепление отсутствует
147	399019.85	2262728.44	Картометрический метод	5.0	Закрепление отсутствует

2. Сведения о характерных точках границ объекта					
Обозначение характерных точек границ	Координаты, м		Метод определения координат характерной точки	Средняя квадратическая погрешность положения характерной точки (Mt), м	Описание обозначения точки на местности (при наличии)
	X	Y			
1	2	3	4	5	6
148	399023.06	2262729.79	Картометрический метод	5.0	Закрепление отсутствует
149	399031.73	2262733.22	Картометрический метод	5.0	Закрепление отсутствует
150	399038.35	2262736.21	Картометрический метод	5.0	Закрепление отсутствует
151	399045.35	2262738.92	Картометрический метод	5.0	Закрепление отсутствует
152	399069.89	2262749.18	Картометрический метод	5.0	Закрепление отсутствует
153	399093.70	2262759.19	Картометрический метод	5.0	Закрепление отсутствует
154	399097.33	2262760.66	Картометрический метод	5.0	Закрепление отсутствует
155	399112.32	2262768.43	Картометрический метод	5.0	Закрепление отсутствует
156	399132.91	2262779.21	Картометрический метод	5.0	Закрепление отсутствует
157	399145.16	2262785.48	Картометрический метод	5.0	Закрепление отсутствует
158	399219.84	2262824.23	Картометрический метод	5.0	Закрепление отсутствует
159	399240.31	2262834.97	Картометрический метод	5.0	Закрепление отсутствует
160	399262.60	2262846.42	Картометрический метод	5.0	Закрепление отсутствует
161	399322.27	2262877.38	Картометрический метод	5.0	Закрепление отсутствует
162	399377.00	2262905.77	Картометрический метод	5.0	Закрепление отсутствует
163	399421.20	2262927.71	Картометрический метод	5.0	Закрепление отсутствует
164	399454.98	2262944.47	Картометрический метод	5.0	Закрепление отсутствует
165	399525.82	2262979.62	Картометрический метод	5.0	Закрепление отсутствует
166	399554.94	2262994.07	Картометрический метод	5.0	Закрепление отсутствует
167	399574.19	2263003.62	Картометрический метод	5.0	Закрепление отсутствует
168	399612.23	2263022.51	Картометрический метод	5.0	Закрепление отсутствует
169	399635.51	2263034.15	Картометрический метод	5.0	Закрепление отсутствует
170	399636.61	2263032.43	Картометрический метод	5.0	Закрепление отсутствует
171	399663.80	2263046.36	Картометрический метод	5.0	Закрепление отсутствует
172	399664.55	2263046.45	Картометрический метод	5.0	Закрепление отсутствует

2. Сведения о характерных точках границ объекта					
Обозначение характерных точек границ	Координаты, м		Метод определения координат характерной точки	Средняя квадратическая погрешность положения характерной точки (M _t), м	Описание обозначения точки на местности (при наличии)
	X	Y			
1	2	3	4	5	6
173	399667.14	2263044.70	Картометрический метод	5.0	Закрепление отсутствует
174	399706.33	2263049.55	Картометрический метод	5.0	Закрепление отсутствует
175	399753.55	2263058.80	Картометрический метод	5.0	Закрепление отсутствует
176	399768.43	2263057.73	Картометрический метод	5.0	Закрепление отсутствует
177	399768.44	2263057.73	Картометрический метод	5.0	Закрепление отсутствует
178	399774.78	2263051.26	Картометрический метод	5.0	Закрепление отсутствует
179	399753.92	2263052.76	Картометрический метод	5.0	Закрепление отсутствует
180	399728.82	2263047.83	Картометрический метод	5.0	Закрепление отсутствует
181	399707.27	2263043.62	Картометрический метод	5.0	Закрепление отсутствует
182	399687.12	2263041.15	Картометрический метод	5.0	Закрепление отсутствует
183	399674.69	2263039.63	Картометрический метод	5.0	Закрепление отсутствует
184	399676.70	2263037.79	Картометрический метод	5.0	Закрепление отсутствует
185	399666.77	2263036.65	Картометрический метод	5.0	Закрепление отсутствует
186	399641.41	2263023.50	Картометрический метод	5.0	Закрепление отсутствует
187	399684.57	2262998.63	Картометрический метод	5.0	Закрепление отсутствует
188	399778.90	2262997.62	Картометрический метод	5.0	Закрепление отсутствует
189	399819.38	2263022.37	Картометрический метод	5.0	Закрепление отсутствует
190	399885.32	2262938.42	Картометрический метод	5.0	Закрепление отсутствует
191	399885.35	2262938.41	Картометрический метод	5.0	Закрепление отсутствует
192	399898.80	2262919.61	Картометрический метод	5.0	Закрепление отсутствует
193	399942.15	2262840.83	Картометрический метод	5.0	Закрепление отсутствует
194	399986.19	2262824.86	Картометрический метод	5.0	Закрепление отсутствует
195	400006.64	2262808.24	Картометрический метод	5.0	Закрепление отсутствует
196	400009.09	2262806.40	Картометрический метод	5.0	Закрепление отсутствует
197	400051.13	2262777.45	Картометрический метод	5.0	Закрепление отсутствует

2. Сведения о характерных точках границ объекта					
Обозначение характерных точек границ	Координаты, м		Метод определения координат характерной точки	Средняя квадратическая погрешность положения характерной точки (Mt), м	Описание обозначения точки на местности (при наличии)
	X	Y			
1	2	3	4	5	6
198	400057.82	2262768.95	Картометрический метод	5.0	Закрепление отсутствует
199	400045.88	2262761.27	Картометрический метод	5.0	Закрепление отсутствует
200	400045.76	2262760.91	Картометрический метод	5.0	Закрепление отсутствует
201	400042.58	2262759.15	Картометрический метод	5.0	Закрепление отсутствует
202	400063.56	2262722.07	Картометрический метод	5.0	Закрепление отсутствует
203	400084.74	2262685.48	Картометрический метод	5.0	Закрепление отсутствует
204	400126.45	2262665.09	Картометрический метод	5.0	Закрепление отсутствует
205	400144.67	2262660.83	Картометрический метод	5.0	Закрепление отсутствует
206	400168.20	2262661.23	Картометрический метод	5.0	Закрепление отсутствует
207	400168.43	2262661.50	Картометрический метод	5.0	Закрепление отсутствует
208	400169.28	2262664.30	Картометрический метод	5.0	Закрепление отсутствует
209	400168.86	2262667.02	Картометрический метод	5.0	Закрепление отсутствует
210	400167.58	2262669.57	Картометрический метод	5.0	Закрепление отсутствует
211	400163.25	2262671.27	Картометрический метод	5.0	Закрепление отсутствует
212	400160.27	2262673.06	Картометрический метод	5.0	Закрепление отсутствует
213	400156.87	2262673.57	Картометрический метод	5.0	Закрепление отсутствует
214	400150.67	2262679.98	Картометрический метод	5.0	Закрепление отсутствует
215	400147.22	2262688.40	Картометрический метод	5.0	Закрепление отсутствует
216	400144.98	2262692.59	Картометрический метод	5.0	Закрепление отсутствует
217	400147.01	2262693.87	Картометрический метод	5.0	Закрепление отсутствует
218	400125.46	2262732.77	Картометрический метод	5.0	Закрепление отсутствует
219	400122.36	2262731.06	Картометрический метод	5.0	Закрепление отсутствует
220	400113.91	2262746.32	Картометрический метод	5.0	Закрепление отсутствует
221	400127.03	2262752.77	Картометрический метод	5.0	Закрепление отсутствует
222	400129.53	2262749.15	Картометрический метод	5.0	Закрепление отсутствует

2. Сведения о характерных точках границ объекта					
Обозначение характерных точек границ	Координаты, м		Метод определения координат характерной точки	Средняя квадратическая погрешность положения характерной точки (Mt), м	Описание обозначения точки на местности (при наличии)
	X	Y			
1	2	3	4	5	6
223	400144.18	2262751.74	Картометрический метод	5.0	Закрепление отсутствует
224	400174.55	2262774.34	Картометрический метод	5.0	Закрепление отсутствует
225	400176.22	2262778.49	Картометрический метод	5.0	Закрепление отсутствует
226	400170.18	2262797.75	Картометрический метод	5.0	Закрепление отсутствует
227	400169.61	2262799.56	Картометрический метод	5.0	Закрепление отсутствует
228	400119.96	2262772.11	Картометрический метод	5.0	Закрепление отсутствует
229	400111.09	2262796.34	Картометрический метод	5.0	Закрепление отсутствует
230	400109.20	2262800.93	Картометрический метод	5.0	Закрепление отсутствует
231	400113.17	2262821.99	Картометрический метод	5.0	Закрепление отсутствует
232	400113.13	2262822.07	Картометрический метод	5.0	Закрепление отсутствует
233	400113.19	2262822.11	Картометрический метод	5.0	Закрепление отсутствует
234	400135.65	2262833.96	Картометрический метод	5.0	Закрепление отсутствует
235	400136.71	2262832.48	Картометрический метод	5.0	Закрепление отсутствует
236	400152.80	2262817.35	Картометрический метод	5.0	Закрепление отсутствует
237	400170.57	2262807.70	Картометрический метод	5.0	Закрепление отсутствует
238	400168.05	2262812.13	Картометрический метод	5.0	Закрепление отсутствует
239	400198.87	2262805.96	Картометрический метод	5.0	Закрепление отсутствует
240	400211.47	2262805.04	Картометрический метод	5.0	Закрепление отсутствует
241	400216.68	2262808.15	Картометрический метод	5.0	Закрепление отсутствует
242	400222.12	2262815.15	Картометрический метод	5.0	Закрепление отсутствует
243	400225.32	2262817.89	Картометрический метод	5.0	Закрепление отсутствует
244	400231.72	2262821.45	Картометрический метод	5.0	Закрепление отсутствует
245	400235.22	2262822.68	Картометрический метод	5.0	Закрепление отсутствует
246	400241.99	2262824.00	Картометрический метод	5.0	Закрепление отсутствует
247	400253.56	2262823.96	Картометрический метод	5.0	Закрепление отсутствует

2. Сведения о характерных точках границ объекта					
Обозначение характерных точек границ	Координаты, м		Метод определения координат характерной точки	Средняя квадратическая погрешность положения характерной точки (Mt), м	Описание обозначения точки на местности (при наличии)
	X	Y			
1	2	3	4	5	6
248	400271.20	2262821.48	Картометрический метод	5.0	Закрепление отсутствует
249	400280.43	2262821.29	Картометрический метод	5.0	Закрепление отсутствует
250	400295.69	2262822.56	Картометрический метод	5.0	Закрепление отсутствует
251	400306.36	2262824.52	Картометрический метод	5.0	Закрепление отсутствует
252	400333.77	2262830.81	Картометрический метод	5.0	Закрепление отсутствует
253	400349.88	2262835.65	Картометрический метод	5.0	Закрепление отсутствует
254	400360.75	2262836.57	Картометрический метод	5.0	Закрепление отсутствует
255	400366.63	2262838.10	Картометрический метод	5.0	Закрепление отсутствует
256	400374.47	2262841.22	Картометрический метод	5.0	Закрепление отсутствует
257	400377.82	2262843.52	Картометрический метод	5.0	Закрепление отсутствует
258	400380.61	2262844.92	Картометрический метод	5.0	Закрепление отсутствует
259	400402.56	2262851.52	Картометрический метод	5.0	Закрепление отсутствует
260	400424.62	2262859.00	Картометрический метод	5.0	Закрепление отсутствует
261	400431.78	2262861.94	Картометрический метод	5.0	Закрепление отсутствует
262	400453.93	2262869.58	Картометрический метод	5.0	Закрепление отсутствует
263	400486.94	2262884.67	Картометрический метод	5.0	Закрепление отсутствует
264	400509.54	2262899.77	Картометрический метод	5.0	Закрепление отсутствует
265	400513.36	2262905.29	Картометрический метод	5.0	Закрепление отсутствует
266	400514.45	2262910.66	Картометрический метод	5.0	Закрепление отсутствует
267	400514.45	2262921.52	Картометрический метод	5.0	Закрепление отсутствует
268	400509.31	2262951.42	Картометрический метод	5.0	Закрепление отсутствует
269	400579.59	2262846.75	Картометрический метод	5.0	Закрепление отсутствует
270	400583.76	2262849.89	Картометрический метод	5.0	Закрепление отсутствует
271	400590.30	2262853.55	Картометрический метод	5.0	Закрепление отсутствует
272	400592.94	2262854.40	Картометрический метод	5.0	Закрепление отсутствует

2. Сведения о характерных точках границ объекта					
Обозначение характерных точек границ	Координаты, м		Метод определения координат характерной точки	Средняя квадратическая погрешность положения характерной точки (Mt), м	Описание обозначения точки на местности (при наличии)
	X	Y			
1	2	3	4	5	6
273	400596.34	2262854.06	Картометрический метод	5.0	Закрепление отсутствует
274	400599.48	2262852.62	Картометрический метод	5.0	Закрепление отсутствует
275	400605.13	2262853.25	Картометрический метод	5.0	Закрепление отсутствует
276	400608.75	2262857.21	Картометрический метод	5.0	Закрепление отсутствует
277	400611.04	2262858.99	Картометрический метод	5.0	Закрепление отсутствует
278	400614.19	2262860.18	Картометрический метод	5.0	Закрепление отсутствует
279	400632.46	2262860.01	Картометрический метод	5.0	Закрепление отсутствует
280	400646.69	2262864.57	Картометрический метод	5.0	Закрепление отсутствует
281	400626.96	2262862.00	Картометрический метод	5.0	Закрепление отсутствует
282	400591.45	2262920.17	Картометрический метод	5.0	Закрепление отсутствует
283	400624.57	2262940.12	Картометрический метод	5.0	Закрепление отсутствует
284	400655.76	2262958.75	Картометрический метод	5.0	Закрепление отсутствует
285	400690.92	2262898.84	Картометрический метод	5.0	Закрепление отсутствует
286	400682.89	2262872.99	Картометрический метод	5.0	Закрепление отсутствует
287	400700.29	2262879.90	Картометрический метод	5.0	Закрепление отсутствует
288	400701.40	2262883.90	Картометрический метод	5.0	Закрепление отсутствует
289	400703.86	2262887.81	Картометрический метод	5.0	Закрепление отсутствует
290	400705.48	2262890.19	Картометрический метод	5.0	Закрепление отсутствует
291	400707.69	2262891.04	Картометрический метод	5.0	Закрепление отсутствует
292	400709.73	2262890.95	Картометрический метод	5.0	Закрепление отсутствует
293	400712.36	2262891.63	Картометрический метод	5.0	Закрепление отсутствует
294	400714.91	2262894.44	Картометрический метод	5.0	Закрепление отсутствует
295	400718.48	2262897.50	Картометрический метод	5.0	Закрепление отсутствует
296	400722.31	2262902.68	Картометрический метод	5.0	Закрепление отсутствует
297	400724.26	2262907.44	Картометрический метод	5.0	Закрепление отсутствует

2. Сведения о характерных точках границ объекта					
Обозначение характерных точек границ	Координаты, м		Метод определения координат характерной точки	Средняя квадратическая погрешность положения характерной точки (Mt), м	Описание обозначения точки на местности (при наличии)
	X	Y			
1	2	3	4	5	6
298	400726.47	2262909.82	Картометрический метод	5.0	Закрепление отсутствует
299	400729.79	2262911.95	Картометрический метод	5.0	Закрепление отсутствует
300	400733.53	2262913.56	Картометрический метод	5.0	Закрепление отсутствует
301	400737.78	2262915.86	Картометрический метод	5.0	Закрепление отсутствует
302	400738.14	2262916.14	Картометрический метод	5.0	Закрепление отсутствует
303	400736.64	2262917.38	Картометрический метод	5.0	Закрепление отсутствует
304	400738.27	2262925.24	Картометрический метод	5.0	Закрепление отсутствует
305	400739.37	2262930.53	Картометрический метод	5.0	Закрепление отсутствует
306	400765.66	2262951.61	Картометрический метод	5.0	Закрепление отсутствует
307	400788.62	2262969.72	Картометрический метод	5.0	Закрепление отсутствует
308	400787.59	2262973.23	Картометрический метод	5.0	Закрепление отсутствует
309	400786.74	2262977.14	Картометрический метод	5.0	Закрепление отсутствует
310	400786.06	2262980.88	Картометрический метод	5.0	Закрепление отсутствует
311	400784.95	2262989.13	Картометрический метод	5.0	Закрепление отсутствует
312	400783.17	2262993.46	Картометрический метод	5.0	Закрепление отсутствует
313	400779.77	2262997.37	Картометрический метод	5.0	Закрепление отсутствует
314	400774.41	2263004.94	Картометрический метод	5.0	Закрепление отсутствует
315	400771.78	2263007.91	Картометрический метод	5.0	Закрепление отсутствует
316	400769.99	2263010.72	Картометрический метод	5.0	Закрепление отсутствует
317	400769.40	2263013.44	Картометрический метод	5.0	Закрепление отсутствует
318	400769.23	2263017.43	Картометрический метод	5.0	Закрепление отсутствует
319	400768.12	2263019.90	Картометрический метод	5.0	Закрепление отсутствует
320	400765.32	2263023.38	Картометрический метод	5.0	Закрепление отсутствует
321	400763.28	2263026.87	Картометрический метод	5.0	Закрепление отсутствует
322	400761.07	2263031.37	Картометрический метод	5.0	Закрепление отсутствует

2. Сведения о характерных точках границ объекта					
Обозначение характерных точек границ	Координаты, м		Метод определения координат характерной точки	Средняя квадратическая погрешность положения характерной точки (Mt), м	Описание обозначения точки на местности (при наличии)
	X	Y			
1	2	3	4	5	6
323	400757.07	2263037.41	Картометрический метод	5.0	Закрепление отсутствует
324	400751.72	2263044.21	Картометрический метод	5.0	Закрепление отсутствует
325	400748.57	2263049.22	Картометрический метод	5.0	Закрепление отсутствует
326	400746.45	2263052.88	Картометрический метод	5.0	Закрепление отсутствует
327	400744.07	2263056.62	Картометрический метод	5.0	Закрепление отсутствует
328	400741.52	2263060.27	Картометрический метод	5.0	Закрепление отсутствует
329	400739.40	2263064.01	Картометрический метод	5.0	Закрепление отсутствует
330	400736.34	2263069.88	Картометрический метод	5.0	Закрепление отсутствует
331	400735.66	2263074.38	Картометрический метод	5.0	Закрепление отсутствует
332	400734.13	2263077.79	Картометрический метод	5.0	Закрепление отсутствует
333	400732.60	2263079.40	Картометрический метод	5.0	Закрепление отсутствует
334	400729.88	2263081.19	Картометрический метод	5.0	Закрепление отсутствует
335	400725.37	2263084.16	Картометрический метод	5.0	Закрепление отсутствует
336	400721.63	2263088.24	Картометрический метод	5.0	Закрепление отсутствует
337	400719.00	2263092.66	Картометрический метод	5.0	Закрепление отсутствует
338	400717.38	2263096.66	Картометрический метод	5.0	Закрепление отсутствует
339	400715.43	2263100.06	Картометрический метод	5.0	Закрепление отсутствует
340	400712.62	2263103.80	Картометрический метод	5.0	Закрепление отсутствует
341	400709.39	2263107.03	Картометрический метод	5.0	Закрепление отсутствует
342	400707.78	2263109.75	Картометрический метод	5.0	Закрепление отсутствует
343	400702.17	2263116.46	Картометрический метод	5.0	Закрепление отсутствует
344	400701.66	2263118.67	Картометрический метод	5.0	Закрепление отсутствует
345	400701.15	2263121.48	Картометрический метод	5.0	Закрепление отсутствует
346	400699.02	2263124.62	Картометрический метод	5.0	Закрепление отсутствует
347	400696.98	2263125.81	Картометрический метод	5.0	Закрепление отсутствует

2. Сведения о характерных точках границ объекта					
Обозначение характерных точек границ	Координаты, м		Метод определения координат характерной точки	Средняя квадратическая погрешность положения характерной точки (Mt), м	Описание обозначения точки на местности (при наличии)
	X	Y			
1	2	3	4	5	6
348	400693.84	2263126.49	Картометрический метод	5.0	Закрепление отсутствует
349	400690.69	2263126.24	Картометрический метод	5.0	Закрепление отсутствует
350	400687.89	2263125.39	Картометрический метод	5.0	Закрепление отсутствует
351	400681.51	2263124.20	Картометрический метод	5.0	Закрепление отсутствует
352	400678.28	2263123.17	Картометрический метод	5.0	Закрепление отсутствует
353	400676.33	2263121.98	Картометрический метод	5.0	Закрепление отсутствует
354	400671.74	2263120.79	Картометрический метод	5.0	Закрепление отсутствует
355	400668.34	2263119.18	Картометрический метод	5.0	Закрепление отсутствует
356	400665.87	2263118.67	Картометрический метод	5.0	Закрепление отсутствует
357	400662.98	2263119.09	Картометрический метод	5.0	Закрепление отсутствует
358	400660.85	2263120.05	Картометрический метод	5.0	Закрепление отсутствует
359	400659.17	2263117.30	Картометрический метод	5.0	Закрепление отсутствует
360	400652.78	2263109.60	Картометрический метод	5.0	Закрепление отсутствует
361	400639.58	2263095.24	Картометрический метод	5.0	Закрепление отсутствует
362	400639.52	2263095.30	Картометрический метод	5.0	Закрепление отсутствует
363	400639.64	2263095.39	Картометрический метод	5.0	Закрепление отсутствует
364	400635.16	2263102.64	Картометрический метод	5.0	Закрепление отсутствует
365	400633.07	2263099.97	Картометрический метод	5.0	Закрепление отсутствует
366	400631.70	2263101.33	Картометрический метод	5.0	Закрепление отсутствует
367	400630.68	2263103.20	Картометрический метод	5.0	Закрепление отсутствует
368	400630.26	2263104.81	Картометрический метод	5.0	Закрепление отсутствует
369	400630.13	2263107.07	Картометрический метод	5.0	Закрепление отсутствует
370	400630.77	2263109.87	Картометрический метод	5.0	Закрепление отсутствует
371	400632.00	2263112.34	Картометрический метод	5.0	Закрепление отсутствует
372	400633.27	2263115.35	Картометрический метод	5.0	Закрепление отсутствует

2. Сведения о характерных точках границ объекта					
Обозначение характерных точек границ	Координаты, м		Метод определения координат характерной точки	Средняя квадратическая погрешность положения характерной точки (Mt), м	Описание обозначения точки на местности (при наличии)
	X	Y			
1	2	3	4	5	6
373	400634.38	2263118.63	Картометрический метод	5.0	Закрепление отсутствует
374	400636.12	2263121.72	Картометрический метод	5.0	Закрепление отсутствует
375	400640.54	2263124.20	Картометрический метод	5.0	Закрепление отсутствует
376	400646.65	2263132.47	Картометрический метод	5.0	Закрепление отсутствует
377	400644.97	2263136.89	Картометрический метод	5.0	Закрепление отсутствует
378	400645.90	2263138.60	Картометрический метод	5.0	Закрепление отсутствует
379	400646.32	2263140.68	Картометрический метод	5.0	Закрепление отсутствует
380	400646.87	2263143.87	Картометрический метод	5.0	Закрепление отсутствует
381	400647.17	2263146.72	Картометрический метод	5.0	Закрепление отсутствует
382	400647.13	2263148.55	Картометрический метод	5.0	Закрепление отсутствует
383	400646.62	2263150.03	Картометрический метод	5.0	Закрепление отсутствует
384	400643.86	2263152.97	Картометрический метод	5.0	Закрепление отсутствует
385	400643.56	2263155.52	Картометрический метод	5.0	Закрепление отсутствует
386	400643.77	2263157.81	Картометрический метод	5.0	Закрепление отсутствует
387	400644.71	2263160.07	Картометрический метод	5.0	Закрепление отсутствует
388	400644.66	2263162.06	Картометрический метод	5.0	Закрепление отсутствует
389	400643.94	2263163.17	Картометрический метод	5.0	Закрепление отсутствует
390	400642.54	2263164.32	Картометрический метод	5.0	Закрепление отсутствует
391	400640.92	2263166.48	Картометрический метод	5.0	Закрепление отсутствует
392	400640.16	2263168.74	Картометрический метод	5.0	Закрепление отсутствует
393	400638.84	2263170.82	Картометрический метод	5.0	Закрепление отсутствует
394	400637.06	2263172.48	Картометрический метод	5.0	Закрепление отсутствует
395	400635.72	2263174.22	Картометрический метод	5.0	Закрепление отсутствует
396	400631.36	2263181.78	Картометрический метод	5.0	Закрепление отсутствует
397	400621.52	2263190.50	Картометрический метод	5.0	Закрепление отсутствует

2. Сведения о характерных точках границ объекта					
Обозначение характерных точек границ	Координаты, м		Метод определения координат характерной точки	Средняя квадратическая погрешность положения характерной точки (Mt), м	Описание обозначения точки на местности (при наличии)
	X	Y			
1	2	3	4	5	6
398	400619.50	2263189.37	Картометрический метод	5.0	Закрепление отсутствует
399	400611.41	2263193.33	Картометрический метод	5.0	Закрепление отсутствует
400	400609.43	2263197.68	Картометрический метод	5.0	Закрепление отсутствует
401	400584.10	2263211.92	Картометрический метод	5.0	Закрепление отсутствует
402	400579.21	2263215.36	Картометрический метод	5.0	Закрепление отсутствует
403	400573.77	2263218.29	Картометрический метод	5.0	Закрепление отсутствует
404	400570.50	2263219.10	Картометрический метод	5.0	Закрепление отсутствует
405	400562.04	2263218.80	Картометрический метод	5.0	Закрепление отсутствует
406	400551.21	2263222.28	Картометрический метод	5.0	Закрепление отсутствует
407	400546.90	2263218.66	Картометрический метод	5.0	Закрепление отсутствует
408	400422.14	2263114.71	Картометрический метод	5.0	Закрепление отсутствует
409	400368.97	2263076.78	Картометрический метод	5.0	Закрепление отсутствует
410	400351.91	2263074.19	Картометрический метод	5.0	Закрепление отсутствует
411	400295.05	2263077.04	Картометрический метод	5.0	Закрепление отсутствует
412	400288.74	2263074.60	Картометрический метод	5.0	Закрепление отсутствует
413	400251.83	2263060.87	Картометрический метод	5.0	Закрепление отсутствует
414	400237.08	2263065.76	Картометрический метод	5.0	Закрепление отсутствует
415	400235.51	2263067.46	Картометрический метод	5.0	Закрепление отсутствует
416	400232.22	2263063.24	Картометрический метод	5.0	Закрепление отсутствует
417	400227.70	2263055.42	Картометрический метод	5.0	Закрепление отсутствует
418	400213.37	2263003.44	Картометрический метод	5.0	Закрепление отсутствует
419	400202.87	2263007.81	Картометрический метод	5.0	Закрепление отсутствует
420	400189.97	2263010.88	Картометрический метод	5.0	Закрепление отсутствует
421	400169.69	2263013.80	Картометрический метод	5.0	Закрепление отсутствует
422	400154.61	2263010.23	Картометрический метод	5.0	Закрепление отсутствует

2. Сведения о характерных точках границ объекта					
Обозначение характерных точек границ	Координаты, м		Метод определения координат характерной точки	Средняя квадратическая погрешность положения характерной точки (Mt), м	Описание обозначения точки на местности (при наличии)
	X	Y			
1	2	3	4	5	6
423	400144.12	2263023.24	Картометрический метод	5.0	Закрепление отсутствует
424	400126.46	2263021.33	Картометрический метод	5.0	Закрепление отсутствует
425	400117.38	2263017.55	Картометрический метод	5.0	Закрепление отсутствует
426	400082.47	2263029.27	Картометрический метод	5.0	Закрепление отсутствует
427	400063.96	2263025.99	Картометрический метод	5.0	Закрепление отсутствует
428	400052.17	2263047.29	Картометрический метод	5.0	Закрепление отсутствует
429	400035.47	2263039.86	Картометрический метод	5.0	Закрепление отсутствует
430	400012.76	2263082.26	Картометрический метод	5.0	Закрепление отсутствует
431	400050.20	2263099.62	Картометрический метод	5.0	Закрепление отсутствует
432	400027.83	2263170.22	Картометрический метод	5.0	Закрепление отсутствует
433	400018.11	2263214.54	Картометрический метод	5.0	Закрепление отсутствует
434	400014.30	2263219.01	Картометрический метод	5.0	Закрепление отсутствует
435	399987.04	2263252.34	Картометрический метод	5.0	Закрепление отсутствует
436	399982.78	2263259.93	Картометрический метод	5.0	Закрепление отсутствует
437	399973.84	2263275.85	Картометрический метод	5.0	Закрепление отсутствует
438	399964.86	2263294.64	Картометрический метод	5.0	Закрепление отсутствует
439	399969.52	2263299.89	Картометрический метод	5.0	Закрепление отсутствует
440	399920.92	2263342.11	Картометрический метод	5.0	Закрепление отсутствует
441	399889.75	2263369.20	Картометрический метод	5.0	Закрепление отсутствует
442	399852.35	2263389.76	Картометрический метод	5.0	Закрепление отсутствует
443	399852.32	2263389.82	Картометрический метод	5.0	Закрепление отсутствует
444	399804.96	2263475.29	Картометрический метод	5.0	Закрепление отсутствует
445	399802.81	2263512.96	Картометрический метод	5.0	Закрепление отсутствует
1	399776.63	2263500.51	Картометрический метод	5.0	Закрепление отсутствует
446	399639.74	2263276.84	Картометрический метод	5.0	Закрепление отсутствует

2. Сведения о характерных точках границ объекта					
Обозначение характерных точек границ	Координаты, м		Метод определения координат характерной точки	Средняя квадратическая погрешность положения характерной точки (Mt), м	Описание обозначения точки на местности (при наличии)
	X	Y			
1	2	3	4	5	6
447	399649.98	2263275.61	Картометрический метод	5.0	Закрепление отсутствует
448	399658.09	2263273.31	Картометрический метод	5.0	Закрепление отсутствует
449	399662.99	2263268.02	Картометрический метод	5.0	Закрепление отсутствует
450	399663.32	2263262.40	Картометрический метод	5.0	Закрепление отсутствует
451	399661.88	2263257.56	Картометрический метод	5.0	Закрепление отсутствует
452	399662.12	2263247.81	Картометрический метод	5.0	Закрепление отсутствует
453	399656.81	2263236.35	Картометрический метод	5.0	Закрепление отсутствует
454	399655.99	2263230.35	Картометрический метод	5.0	Закрепление отсутствует
455	399656.24	2263223.68	Картометрический метод	5.0	Закрепление отсутствует
456	399654.76	2263218.05	Картометрический метод	5.0	Закрепление отсутствует
457	399643.76	2263203.09	Картометрический метод	5.0	Закрепление отсутствует
458	399649.79	2263198.09	Картометрический метод	5.0	Закрепление отсутствует
459	399646.65	2263195.39	Картометрический метод	5.0	Закрепление отсутствует
460	399624.08	2263181.48	Картометрический метод	5.0	Закрепление отсутствует
461	399617.05	2263177.15	Картометрический метод	5.0	Закрепление отсутствует
462	399614.91	2263175.83	Картометрический метод	5.0	Закрепление отсутствует
463	399597.96	2263192.14	Картометрический метод	5.0	Закрепление отсутствует
464	399600.04	2263200.52	Картометрический метод	5.0	Закрепление отсутствует
465	399601.87	2263198.65	Картометрический метод	5.0	Закрепление отсутствует
466	399603.67	2263200.79	Картометрический метод	5.0	Закрепление отсутствует
467	399600.45	2263228.93	Картометрический метод	5.0	Закрепление отсутствует
468	399604.56	2263234.14	Картометрический метод	5.0	Закрепление отсутствует
469	399609.12	2263235.12	Картометрический метод	5.0	Закрепление отсутствует
470	399611.40	2263236.71	Картометрический метод	5.0	Закрепление отсутствует
471	399612.83	2263243.18	Картометрический метод	5.0	Закрепление отсутствует

2. Сведения о характерных точках границ объекта					
Обозначение характерных точек границ	Координаты, м		Метод определения координат характерной точки	Средняя квадратическая погрешность положения характерной точки (Mt), м	Описание обозначения точки на местности (при наличии)
	X	Y			
1	2	3	4	5	6
472	399619.80	2263251.56	Картометрический метод	5.0	Закрепление отсутствует
473	399620.70	2263256.10	Картометрический метод	5.0	Закрепление отсутствует
474	399620.99	2263261.26	Картометрический метод	5.0	Закрепление отсутствует
475	399631.54	2263269.89	Картометрический метод	5.0	Закрепление отсутствует
446	399639.74	2263276.84	Картометрический метод	5.0	Закрепление отсутствует
476	399390.88	2262973.17	Картометрический метод	5.0	Закрепление отсутствует
477	399394.28	2262966.30	Картометрический метод	5.0	Закрепление отсутствует
478	399396.73	2262961.36	Картометрический метод	5.0	Закрепление отсутствует
479	399386.45	2262956.26	Картометрический метод	5.0	Закрепление отсутствует
480	399396.74	2262961.34	Картометрический метод	5.0	Закрепление отсутствует
481	399403.59	2262947.48	Картометрический метод	5.0	Закрепление отсутствует
482	399411.61	2262931.28	Картометрический метод	5.0	Закрепление отсутствует
483	399401.71	2262926.04	Картометрический метод	5.0	Закрепление отсутствует
484	399372.85	2262910.77	Картометрический метод	5.0	Закрепление отсутствует
485	399366.08	2262924.18	Картометрический метод	5.0	Закрепление отсутствует
486	399364.17	2262927.95	Картометрический метод	5.0	Закрепление отсутствует
487	399356.96	2262942.23	Картометрический метод	5.0	Закрепление отсутствует
488	399355.89	2262944.35	Картометрический метод	5.0	Закрепление отсутствует
489	399351.27	2262953.50	Картометрический метод	5.0	Закрепление отсутствует
476	399390.88	2262973.17	Картометрический метод	5.0	Закрепление отсутствует
490	398529.78	2263029.70	Картометрический метод	5.0	Закрепление отсутствует
491	398543.97	2263008.59	Картометрический метод	5.0	Закрепление отсутствует
492	398529.68	2262999.68	Картометрический метод	5.0	Закрепление отсутствует
493	398515.15	2262976.64	Картометрический метод	5.0	Закрепление отсутствует
494	398512.73	2262969.09	Картометрический метод	5.0	Закрепление отсутствует

2. Сведения о характерных точках границ объекта					
Обозначение характерных точек границ	Координаты, м		Метод определения координат характерной точки	Средняя квадратическая погрешность положения характерной точки (Mt), м	Описание обозначения точки на местности (при наличии)
	X	Y			
1	2	3	4	5	6
495	398535.00	2262942.97	Картометрический метод	5.0	Закрепление отсутствует
496	398534.02	2262922.74	Картометрический метод	5.0	Закрепление отсутствует
497	398534.46	2262910.22	Картометрический метод	5.0	Закрепление отсутствует
498	398519.56	2262908.21	Картометрический метод	5.0	Закрепление отсутствует
499	398518.17	2262907.60	Картометрический метод	5.0	Закрепление отсутствует
500	398517.12	2262885.81	Картометрический метод	5.0	Закрепление отсутствует
501	398519.07	2262885.52	Картометрический метод	5.0	Закрепление отсутствует
502	398518.25	2262877.83	Картометрический метод	5.0	Закрепление отсутствует
503	398520.79	2262875.24	Картометрический метод	5.0	Закрепление отсутствует
504	398520.37	2262870.65	Картометрический метод	5.0	Закрепление отсутствует
505	398526.25	2262861.18	Картометрический метод	5.0	Закрепление отсутствует
506	398525.41	2262859.64	Картометрический метод	5.0	Закрепление отсутствует
507	398519.20	2262857.69	Картометрический метод	5.0	Закрепление отсутствует
508	398513.77	2262857.95	Картометрический метод	5.0	Закрепление отсутствует
509	398478.94	2262846.03	Картометрический метод	5.0	Закрепление отсутствует
510	398459.66	2262836.10	Картометрический метод	5.0	Закрепление отсутствует
511	398453.86	2262832.98	Картометрический метод	5.0	Закрепление отсутствует
512	398450.73	2262831.07	Картометрический метод	5.0	Закрепление отсутствует
513	398443.96	2262826.78	Картометрический метод	5.0	Закрепление отсутствует
514	398429.63	2262820.54	Картометрический метод	5.0	Закрепление отсутствует
515	398418.64	2262841.09	Картометрический метод	5.0	Закрепление отсутствует
516	398395.91	2262832.05	Картометрический метод	5.0	Закрепление отсутствует
517	398393.26	2262831.06	Картометрический метод	5.0	Закрепление отсутствует
518	398342.21	2262814.10	Картометрический метод	5.0	Закрепление отсутствует
519	398310.51	2262803.42	Картометрический метод	5.0	Закрепление отсутствует

2. Сведения о характерных точках границ объекта					
Обозначение характерных точек границ	Координаты, м		Метод определения координат характерной точки	Средняя квадратическая погрешность положения характерной точки (M _t), м	Описание обозначения точки на местности (при наличии)
	X	Y			
1	2	3	4	5	6
520	398290.91	2262796.57	Картометрический метод	5.0	Закрепление отсутствует
521	398290.64	2262797.31	Картометрический метод	5.0	Закрепление отсутствует
522	398294.48	2262786.57	Картометрический метод	5.0	Закрепление отсутствует
523	398283.68	2262754.18	Картометрический метод	5.0	Закрепление отсутствует
524	398275.72	2262730.22	Картометрический метод	5.0	Закрепление отсутствует
525	398254.64	2262740.69	Картометрический метод	5.0	Закрепление отсутствует
526	398261.28	2262786.21	Картометрический метод	5.0	Закрепление отсутствует
527	398220.97	2262772.12	Картометрический метод	5.0	Закрепление отсутствует
528	398228.56	2262752.76	Картометрический метод	5.0	Закрепление отсутствует
529	398229.29	2262753.18	Картометрический метод	5.0	Закрепление отсутствует
530	398230.07	2262752.10	Картометрический метод	5.0	Закрепление отсутствует
531	398252.72	2262740.53	Картометрический метод	5.0	Закрепление отсутствует
532	398272.55	2262729.66	Картометрический метод	5.0	Закрепление отсутствует
533	398307.57	2262709.02	Картометрический метод	5.0	Закрепление отсутствует
534	398328.19	2262700.21	Картометрический метод	5.0	Закрепление отсутствует
535	398360.05	2262695.97	Картометрический метод	5.0	Закрепление отсутствует
536	398393.30	2262697.17	Картометрический метод	5.0	Закрепление отсутствует
537	398419.76	2262702.65	Картометрический метод	5.0	Закрепление отсутствует
538	398456.09	2262713.35	Картометрический метод	5.0	Закрепление отсутствует
539	398460.80	2262714.73	Картометрический метод	5.0	Закрепление отсутствует
540	398491.65	2262728.54	Картометрический метод	5.0	Закрепление отсутствует
541	398497.42	2262730.87	Картометрический метод	5.0	Закрепление отсутствует
542	398508.22	2262734.02	Картометрический метод	5.0	Закрепление отсутствует
543	398517.76	2262731.31	Картометрический метод	5.0	Закрепление отсутствует
544	398525.95	2262728.34	Картометрический метод	5.0	Закрепление отсутствует

2. Сведения о характерных точках границ объекта					
Обозначение характерных точек границ	Координаты, м		Метод определения координат характерной точки	Средняя квадратическая погрешность положения характерной точки (Mt), м	Описание обозначения точки на местности (при наличии)
	X	Y			
1	2	3	4	5	6
545	398537.31	2262722.54	Картометрический метод	5.0	Закрепление отсутствует
546	398565.25	2262709.56	Картометрический метод	5.0	Закрепление отсутствует
547	398568.97	2262708.08	Картометрический метод	5.0	Закрепление отсутствует
548	398573.15	2262706.42	Картометрический метод	5.0	Закрепление отсутствует
549	398602.22	2262695.25	Картометрический метод	5.0	Закрепление отсутствует
550	398616.27	2262689.10	Картометрический метод	5.0	Закрепление отсутствует
551	398668.64	2262661.13	Картометрический метод	5.0	Закрепление отсутствует
552	398677.64	2262656.35	Картометрический метод	5.0	Закрепление отсутствует
553	398697.14	2262646.01	Картометрический метод	5.0	Закрепление отсутствует
554	398733.32	2262632.17	Картометрический метод	5.0	Закрепление отсутствует
555	398749.72	2262630.00	Картометрический метод	5.0	Закрепление отсутствует
556	398752.60	2262634.05	Картометрический метод	5.0	Закрепление отсутствует
557	398754.88	2262638.68	Картометрический метод	5.0	Закрепление отсутствует
558	398761.41	2262649.05	Картометрический метод	5.0	Закрепление отсутствует
559	398763.55	2262653.18	Картометрический метод	5.0	Закрепление отсутствует
560	398763.10	2262653.35	Картометрический метод	5.0	Закрепление отсутствует
561	398766.20	2262660.72	Картометрический метод	5.0	Закрепление отсутствует
562	398770.53	2262671.01	Картометрический метод	5.0	Закрепление отсутствует
563	398769.06	2262671.75	Картометрический метод	5.0	Закрепление отсутствует
564	398772.83	2262679.41	Картометрический метод	5.0	Закрепление отсутствует
565	398824.62	2262658.48	Картометрический метод	5.0	Закрепление отсутствует
566	398824.81	2262656.70	Картометрический метод	5.0	Закрепление отсутствует
567	398826.66	2262658.15	Картометрический метод	5.0	Закрепление отсутствует
568	398831.63	2262666.36	Картометрический метод	5.0	Закрепление отсутствует
569	398833.89	2262668.97	Картометрический метод	5.0	Закрепление отсутствует

2. Сведения о характерных точках границ объекта					
Обозначение характерных точек границ	Координаты, м		Метод определения координат характерной точки	Средняя квадратическая погрешность положения характерной точки (Mt), м	Описание обозначения точки на местности (при наличии)
	X	Y			
1	2	3	4	5	6
570	398835.75	2262671.78	Картометрический метод	5.0	Закрепление отсутствует
571	398848.56	2262691.07	Картометрический метод	5.0	Закрепление отсутствует
572	398863.85	2262711.87	Картометрический метод	5.0	Закрепление отсутствует
573	398878.88	2262733.41	Картометрический метод	5.0	Закрепление отсутствует
574	398883.52	2262740.32	Картометрический метод	5.0	Закрепление отсутствует
575	398898.70	2262762.26	Картометрический метод	5.0	Закрепление отсутствует
576	398917.64	2262791.01	Картометрический метод	5.0	Закрепление отсутствует
577	398920.78	2262788.52	Картометрический метод	5.0	Закрепление отсутствует
578	398923.83	2262786.31	Картометрический метод	5.0	Закрепление отсутствует
579	398921.36	2262782.57	Картометрический метод	5.0	Закрепление отсутствует
580	398900.80	2262751.30	Картометрический метод	5.0	Закрепление отсутствует
581	398876.56	2262718.31	Картометрический метод	5.0	Закрепление отсутствует
582	398843.37	2262670.95	Картометрический метод	5.0	Закрепление отсутствует
583	398842.12	2262668.58	Картометрический метод	5.0	Закрепление отсутствует
584	398843.01	2262668.04	Картометрический метод	5.0	Закрепление отсутствует
585	398846.30	2262631.76	Картометрический метод	5.0	Закрепление отсутствует
586	398896.41	2262645.72	Картометрический метод	5.0	Закрепление отсутствует
587	398920.96	2262660.86	Картометрический метод	5.0	Закрепление отсутствует
588	398977.40	2262701.56	Картометрический метод	5.0	Закрепление отсутствует
589	399009.42	2262721.86	Картометрический метод	5.0	Закрепление отсутствует
590	399013.85	2262718.39	Картометрический метод	5.0	Закрепление отсутствует
591	399016.06	2262716.60	Картометрический метод	5.0	Закрепление отсутствует
592	398981.85	2262694.91	Картометрический метод	5.0	Закрепление отсутствует
593	398924.99	2262654.25	Картометрический метод	5.0	Закрепление отсутствует
594	398918.04	2262649.28	Картометрический метод	5.0	Закрепление отсутствует

2. Сведения о характерных точках границ объекта					
Обозначение характерных точек границ	Координаты, м		Метод определения координат характерной точки	Средняя квадратическая погрешность положения характерной точки (Mt), м	Описание обозначения точки на местности (при наличии)
	X	Y			
1	2	3	4	5	6
595	398916.07	2262648.11	Картометрический метод	5.0	Закрепление отсутствует
596	398899.76	2262638.40	Картометрический метод	5.0	Закрепление отсутствует
597	398883.91	2262633.32	Картометрический метод	5.0	Закрепление отсутствует
598	398877.42	2262631.54	Картометрический метод	5.0	Закрепление отсутствует
599	398892.35	2262587.98	Картометрический метод	5.0	Закрепление отсутствует
600	398854.53	2262570.79	Картометрический метод	5.0	Закрепление отсутствует
601	398855.99	2262565.38	Картометрический метод	5.0	Закрепление отсутствует
602	398859.29	2262547.59	Картометрический метод	5.0	Закрепление отсутствует
603	398866.19	2262500.90	Картометрический метод	5.0	Закрепление отсутствует
604	398867.21	2262491.46	Картометрический метод	5.0	Закрепление отсутствует
605	398866.18	2262482.24	Картометрический метод	5.0	Закрепление отсутствует
606	398860.10	2262464.23	Картометрический метод	5.0	Закрепление отсутствует
607	398848.38	2262436.79	Картометрический метод	5.0	Закрепление отсутствует
608	398826.00	2262377.78	Картометрический метод	5.0	Закрепление отсутствует
609	398811.40	2262340.86	Картометрический метод	5.0	Закрепление отсутствует
610	398790.71	2262290.12	Картометрический метод	5.0	Закрепление отсутствует
611	398787.13	2262277.49	Картометрический метод	5.0	Закрепление отсутствует
612	398784.49	2262248.58	Картометрический метод	5.0	Закрепление отсутствует
613	398782.43	2262236.81	Картометрический метод	5.0	Закрепление отсутствует
614	398776.97	2262226.18	Картометрический метод	5.0	Закрепление отсутствует
615	398750.43	2262196.44	Картометрический метод	5.0	Закрепление отсутствует
616	398708.94	2262147.12	Картометрический метод	5.0	Закрепление отсутствует
617	398704.98	2262149.77	Картометрический метод	5.0	Закрепление отсутствует
618	398701.08	2262152.34	Картометрический метод	5.0	Закрепление отсутствует
619	398722.94	2262179.04	Картометрический метод	5.0	Закрепление отсутствует

2. Сведения о характерных точках границ объекта					
Обозначение характерных точек границ	Координаты, м		Метод определения координат характерной точки	Средняя квадратическая погрешность положения характерной точки (Mt), м	Описание обозначения точки на местности (при наличии)
	X	Y			
1	2	3	4	5	6
620	398769.58	2262231.39	Картометрический метод	5.0	Закрепление отсутствует
621	398774.64	2262241.45	Картометрический метод	5.0	Закрепление отсутствует
622	398777.89	2262262.75	Картометрический метод	5.0	Закрепление отсутствует
623	398778.87	2262278.83	Картометрический метод	5.0	Закрепление отсутствует
624	398783.32	2262292.06	Картометрический метод	5.0	Закрепление отсутствует
625	398794.09	2262321.55	Картометрический метод	5.0	Закрепление отсутствует
626	398791.69	2262322.50	Картометрический метод	5.0	Закрепление отсутствует
627	398819.43	2262393.80	Картометрический метод	5.0	Закрепление отсутствует
628	398826.79	2262410.54	Картометрический метод	5.0	Закрепление отсутствует
629	398834.03	2262426.65	Картометрический метод	5.0	Закрепление отсутствует
630	398850.70	2262466.88	Картометрический метод	5.0	Закрепление отсутствует
631	398856.95	2262482.91	Картометрический метод	5.0	Закрепление отсутствует
632	398858.01	2262491.67	Картометрический метод	5.0	Закрепление отсутствует
633	398857.56	2262500.16	Картометрический метод	5.0	Закрепление отсутствует
634	398851.39	2262546.33	Картометрический метод	5.0	Закрепление отсутствует
635	398848.19	2262563.61	Картометрический метод	5.0	Закрепление отсутствует
636	398847.16	2262567.43	Картометрический метод	5.0	Закрепление отсутствует
637	398842.66	2262565.39	Картометрический метод	5.0	Закрепление отсутствует
638	398830.22	2262563.18	Картометрический метод	5.0	Закрепление отсутствует
639	398818.09	2262561.75	Картометрический метод	5.0	Закрепление отсутствует
640	398806.22	2262613.46	Картометрический метод	5.0	Закрепление отсутствует
641	398803.81	2262614.27	Картометрический метод	5.0	Закрепление отсутствует
642	398798.13	2262614.55	Картометрический метод	5.0	Закрепление отсутствует
643	398789.87	2262615.67	Картометрический метод	5.0	Закрепление отсутствует
644	398777.40	2262618.76	Картометрический метод	5.0	Закрепление отсутствует

2. Сведения о характерных точках границ объекта					
Обозначение характерных точек границ	Координаты, м		Метод определения координат характерной точки	Средняя квадратическая погрешность положения характерной точки (Mt), м	Описание обозначения точки на местности (при наличии)
	X	Y			
1	2	3	4	5	6
645	398748.20	2262621.11	Картометрический метод	5.0	Закрепление отсутствует
646	398731.28	2262624.42	Картометрический метод	5.0	Закрепление отсутствует
647	398718.97	2262628.55	Картометрический метод	5.0	Закрепление отсутствует
648	398691.74	2262639.66	Картометрический метод	5.0	Закрепление отсутствует
649	398611.84	2262682.31	Картометрический метод	5.0	Закрепление отсутствует
650	398546.75	2262708.64	Картометрический метод	5.0	Закрепление отсутствует
651	398522.76	2262720.99	Картометрический метод	5.0	Закрепление отсутствует
652	398516.00	2262723.43	Картометрический метод	5.0	Закрепление отсутствует
653	398506.50	2262724.31	Картометрический метод	5.0	Закрепление отсутствует
654	398499.22	2262723.06	Картометрический метод	5.0	Закрепление отсутствует
655	398496.60	2262722.30	Картометрический метод	5.0	Закрепление отсутствует
656	398490.49	2262719.55	Картометрический метод	5.0	Закрепление отсутствует
657	398480.60	2262713.75	Картометрический метод	5.0	Закрепление отсутствует
658	398466.47	2262706.34	Картометрический метод	5.0	Закрепление отсутствует
659	398451.92	2262701.78	Картометрический метод	5.0	Закрепление отсутствует
660	398417.56	2262693.40	Картометрический метод	5.0	Закрепление отсутствует
661	398394.42	2262689.24	Картометрический метод	5.0	Закрепление отсутствует
662	398379.09	2262687.67	Картометрический метод	5.0	Закрепление отсутствует
663	398359.61	2262687.97	Картометрический метод	5.0	Закрепление отсутствует
664	398341.15	2262689.72	Картометрический метод	5.0	Закрепление отсутствует
665	398326.12	2262692.45	Картометрический метод	5.0	Закрепление отсутствует
666	398315.51	2262696.25	Картометрический метод	5.0	Закрепление отсутствует
667	398303.15	2262702.28	Картометрический метод	5.0	Закрепление отсутствует
668	398228.17	2262743.25	Картометрический метод	5.0	Закрепление отсутствует
669	398217.33	2262736.98	Картометрический метод	5.0	Закрепление отсутствует

2. Сведения о характерных точках границ объекта					
Обозначение характерных точек границ	Координаты, м		Метод определения координат характерной точки	Средняя квадратическая погрешность положения характерной точки (Mt), м	Описание обозначения точки на местности (при наличии)
	X	Y			
1	2	3	4	5	6
670	398210.44	2262734.92	Картометрический метод	5.0	Закрепление отсутствует
671	398191.23	2262727.97	Картометрический метод	5.0	Закрепление отсутствует
672	398152.35	2262713.08	Картометрический метод	5.0	Закрепление отсутствует
673	398144.53	2262708.97	Картометрический метод	5.0	Закрепление отсутствует
674	398130.46	2262700.95	Картометрический метод	5.0	Закрепление отсутствует
675	398117.49	2262693.40	Картометрический метод	5.0	Закрепление отсутствует
676	398116.46	2262691.95	Картометрический метод	5.0	Закрепление отсутствует
677	398114.10	2262693.62	Картометрический метод	5.0	Закрепление отсутствует
678	398112.39	2262691.54	Картометрический метод	5.0	Закрепление отсутствует
679	398108.59	2262687.40	Картометрический метод	5.0	Закрепление отсутствует
680	398107.22	2262687.59	Картометрический метод	5.0	Закрепление отсутствует
681	398096.79	2262709.83	Картометрический метод	5.0	Закрепление отсутствует
682	398031.84	2262688.11	Картометрический метод	5.0	Закрепление отсутствует
683	398038.32	2262650.66	Картометрический метод	5.0	Закрепление отсутствует
684	397995.80	2262633.10	Картометрический метод	5.0	Закрепление отсутствует
685	398001.93	2262620.13	Картометрический метод	5.0	Закрепление отсутствует
686	397982.60	2262620.34	Картометрический метод	5.0	Закрепление отсутствует
687	397963.13	2262648.64	Картометрический метод	5.0	Закрепление отсутствует
688	397955.89	2262639.90	Картометрический метод	5.0	Закрепление отсутствует
689	397923.08	2262627.11	Картометрический метод	5.0	Закрепление отсутствует
690	397914.99	2262651.29	Картометрический метод	5.0	Закрепление отсутствует
691	397898.89	2262644.93	Картометрический метод	5.0	Закрепление отсутствует
692	397898.99	2262643.67	Картометрический метод	5.0	Закрепление отсутствует
693	397915.61	2262592.32	Картометрический метод	5.0	Закрепление отсутствует
694	397959.36	2262568.06	Картометрический метод	5.0	Закрепление отсутствует

2. Сведения о характерных точках границ объекта					
Обозначение характерных точек границ	Координаты, м		Метод определения координат характерной точки	Средняя квадратическая погрешность положения характерной точки (Mt), м	Описание обозначения точки на местности (при наличии)
	X	Y			
1	2	3	4	5	6
695	397979.08	2262540.49	Картометрический метод	5.0	Закрепление отсутствует
696	398013.24	2262522.05	Картометрический метод	5.0	Закрепление отсутствует
697	397990.11	2262494.81	Картометрический метод	5.0	Закрепление отсутствует
698	397971.13	2262469.50	Картометрический метод	5.0	Закрепление отсутствует
699	398003.89	2262449.05	Картометрический метод	5.0	Закрепление отсутствует
700	398022.91	2262471.67	Картометрический метод	5.0	Закрепление отсутствует
701	398036.71	2262462.59	Картометрический метод	5.0	Закрепление отсутствует
702	398070.22	2262431.44	Картометрический метод	5.0	Закрепление отсутствует
703	398074.89	2262426.76	Картометрический метод	5.0	Закрепление отсутствует
704	398074.92	2262426.69	Картометрический метод	5.0	Закрепление отсутствует
705	398077.51	2262426.69	Картометрический метод	5.0	Закрепление отсутствует
706	398079.13	2262426.74	Картометрический метод	5.0	Закрепление отсутствует
707	398080.40	2262427.67	Картометрический метод	5.0	Закрепление отсутствует
708	398083.85	2262431.88	Картометрический метод	5.0	Закрепление отсутствует
709	398088.86	2262435.87	Картометрический метод	5.0	Закрепление отсутствует
710	398094.56	2262439.53	Картометрический метод	5.0	Закрепление отсутствует
711	398098.42	2262443.78	Картометрический метод	5.0	Закрепление отсутствует
712	398099.95	2262444.93	Картометрический метод	5.0	Закрепление отсутствует
713	398100.84	2262446.41	Картометрический метод	5.0	Закрепление отсутствует
714	398100.67	2262447.69	Картометрический метод	5.0	Закрепление отсутствует
715	398099.99	2262448.88	Картометрический метод	5.0	Закрепление отсутствует
716	398100.29	2262450.41	Картометрический метод	5.0	Закрепление отсутствует
717	398102.25	2262451.77	Картометрический метод	5.0	Закрепление отсутствует
718	398106.24	2262453.00	Картометрический метод	5.0	Закрепление отсутствует
719	398106.27	2262453.00	Картометрический метод	5.0	Закрепление отсутствует

2. Сведения о характерных точках границ объекта					
Обозначение характерных точек границ	Координаты, м		Метод определения координат характерной точки	Средняя квадратическая погрешность положения характерной точки (Mt), м	Описание обозначения точки на местности (при наличии)
	X	Y			
1	2	3	4	5	6
720	398108.71	2262453.09	Картометрический метод	5.0	Закрепление отсутствует
721	398110.28	2262453.77	Картометрический метод	5.0	Закрепление отсутствует
722	398112.45	2262457.25	Картометрический метод	5.0	Закрепление отсутствует
723	398117.04	2262465.11	Картометрический метод	5.0	Закрепление отсутствует
724	398119.97	2262467.03	Картометрический метод	5.0	Закрепление отсутствует
725	398123.67	2262467.58	Картометрический метод	5.0	Закрепление отсутствует
726	398126.90	2262468.77	Картометрический метод	5.0	Закрепление отсутствует
727	398132.21	2262472.85	Картометрический метод	5.0	Закрепление отсутствует
728	398136.67	2262478.20	Картометрический метод	5.0	Закрепление отсутствует
729	398142.15	2262483.35	Картометрический метод	5.0	Закрепление отсутствует
730	398147.17	2262487.09	Картометрический метод	5.0	Закрепление отсутствует
731	398151.25	2262491.59	Картометрический метод	5.0	Закрепление отсутствует
732	398157.49	2262498.04	Картометрический метод	5.0	Закрепление отсутствует
733	398157.84	2262498.39	Картометрический метод	5.0	Закрепление отсутствует
734	398161.99	2262502.41	Картометрический метод	5.0	Закрепление отсутствует
735	398172.13	2262510.71	Картометрический метод	5.0	Закрепление отсутствует
736	398171.74	2262511.77	Картометрический метод	5.0	Закрепление отсутствует
737	398172.69	2262512.30	Картометрический метод	5.0	Закрепление отсутствует
738	398174.76	2262513.44	Картометрический метод	5.0	Закрепление отсутствует
739	398178.45	2262515.48	Картометрический метод	5.0	Закрепление отсутствует
740	398178.75	2262515.65	Картометрический метод	5.0	Закрепление отсутствует
741	398183.25	2262518.62	Картометрический метод	5.0	Закрепление отсутствует
742	398196.94	2262531.20	Картометрический метод	5.0	Закрепление отсутствует
743	398211.64	2262543.36	Картометрический метод	5.0	Закрепление отсутствует
744	398216.56	2262548.72	Картометрический метод	5.0	Закрепление отсутствует

2. Сведения о характерных точках границ объекта					
Обозначение характерных точек границ	Координаты, м		Метод определения координат характерной точки	Средняя квадратическая погрешность положения характерной точки (Mt), м	Описание обозначения точки на местности (при наличии)
	X	Y			
1	2	3	4	5	6
745	398215.67	2262551.94	Картометрический метод	5.0	Закрепление отсутствует
746	398233.82	2262572.27	Картометрический метод	5.0	Закрепление отсутствует
747	398243.24	2262578.66	Картометрический метод	5.0	Закрепление отсутствует
748	398241.81	2262581.22	Картометрический метод	5.0	Закрепление отсутствует
749	398269.22	2262611.93	Картометрический метод	5.0	Закрепление отсутствует
750	398271.99	2262610.27	Картометрический метод	5.0	Закрепление отсутствует
751	398273.79	2262607.85	Картометрический метод	5.0	Закрепление отсутствует
752	398274.46	2262608.79	Картометрический метод	5.0	Закрепление отсутствует
753	398274.58	2262608.72	Картометрический метод	5.0	Закрепление отсутствует
754	398285.74	2262617.06	Картометрический метод	5.0	Закрепление отсутствует
755	398285.78	2262617.17	Картометрический метод	5.0	Закрепление отсутствует
756	398287.73	2262617.98	Картометрический метод	5.0	Закрепление отсутствует
757	398287.75	2262618.02	Картометрический метод	5.0	Закрепление отсутствует
758	398299.77	2262615.29	Картометрический метод	5.0	Закрепление отсутствует
759	398300.52	2262616.19	Картометрический метод	5.0	Закрепление отсутствует
760	398348.53	2262600.62	Картометрический метод	5.0	Закрепление отсутствует
761	398348.58	2262600.60	Картометрический метод	5.0	Закрепление отсутствует
762	398355.12	2262612.46	Картометрический метод	5.0	Закрепление отсутствует
763	398362.81	2262626.39	Картометрический метод	5.0	Закрепление отсутствует
764	398362.82	2262626.39	Картометрический метод	5.0	Закрепление отсутствует
765	398364.85	2262626.07	Картометрический метод	5.0	Закрепление отсутствует
766	398372.49	2262624.85	Картометрический метод	5.0	Закрепление отсутствует
767	398433.74	2262616.34	Картометрический метод	5.0	Закрепление отсутствует
768	398450.90	2262613.95	Картометрический метод	5.0	Закрепление отсутствует
769	398458.58	2262602.67	Картометрический метод	5.0	Закрепление отсутствует

2. Сведения о характерных точках границ объекта					
Обозначение характерных точек границ	Координаты, м		Метод определения координат характерной точки	Средняя квадратическая погрешность положения характерной точки (Mt), м	Описание обозначения точки на местности (при наличии)
	X	Y			
1	2	3	4	5	6
770	398459.54	2262601.26	Картометрический метод	5.0	Закрепление отсутствует
771	398470.14	2262597.59	Картометрический метод	5.0	Закрепление отсутствует
772	398473.26	2262596.51	Картометрический метод	5.0	Закрепление отсутствует
773	398479.78	2262594.25	Картометрический метод	5.0	Закрепление отсутствует
774	398480.68	2262594.01	Картометрический метод	5.0	Закрепление отсутствует
775	398482.64	2262593.49	Картометрический метод	5.0	Закрепление отсутствует
776	398494.31	2262590.36	Картометрический метод	5.0	Закрепление отсутствует
777	398512.18	2262585.57	Картометрический метод	5.0	Закрепление отсутствует
778	398515.23	2262584.75	Картометрический метод	5.0	Закрепление отсутствует
779	398515.41	2262584.70	Картометрический метод	5.0	Закрепление отсутствует
780	398524.18	2262579.60	Картометрический метод	5.0	Закрепление отсутствует
781	398537.54	2262571.82	Картометрический метод	5.0	Закрепление отсутствует
782	398539.31	2262570.79	Картометрический метод	5.0	Закрепление отсутствует
783	398540.37	2262570.17	Картометрический метод	5.0	Закрепление отсутствует
784	398537.86	2262563.68	Картометрический метод	5.0	Закрепление отсутствует
785	398541.13	2262562.02	Картометрический метод	5.0	Закрепление отсутствует
786	398543.25	2262560.94	Картометрический метод	5.0	Закрепление отсутствует
787	398564.01	2262550.37	Картометрический метод	5.0	Закрепление отсутствует
788	398578.61	2262543.20	Картометрический метод	5.0	Закрепление отсутствует
789	398585.75	2262539.69	Картометрический метод	5.0	Закрепление отсутствует
790	398589.58	2262548.06	Картометрический метод	5.0	Закрепление отсутствует
791	398625.03	2262532.30	Картометрический метод	5.0	Закрепление отсутствует
792	398654.04	2262519.40	Картометрический метод	5.0	Закрепление отсутствует
793	398649.70	2262508.20	Картометрический метод	5.0	Закрепление отсутствует
794	398651.21	2262502.40	Картометрический метод	5.0	Закрепление отсутствует

2. Сведения о характерных точках границ объекта					
Обозначение характерных точек границ	Координаты, м		Метод определения координат характерной точки	Средняя квадратическая погрешность положения характерной точки (Mt), м	Описание обозначения точки на местности (при наличии)
	X	Y			
1	2	3	4	5	6
795	398651.80	2262501.22	Картометрический метод	5.0	Закрепление отсутствует
796	398652.47	2262499.88	Картометрический метод	5.0	Закрепление отсутствует
797	398648.18	2262486.79	Картометрический метод	5.0	Закрепление отсутствует
798	398700.98	2262455.81	Картометрический метод	5.0	Закрепление отсутствует
799	398707.14	2262461.53	Картометрический метод	5.0	Закрепление отсутствует
800	398711.83	2262465.88	Картометрический метод	5.0	Закрепление отсутствует
801	398711.84	2262465.87	Картометрический метод	5.0	Закрепление отсутствует
802	398711.84	2262465.88	Картометрический метод	5.0	Закрепление отсутствует
803	398733.93	2262464.82	Картометрический метод	5.0	Закрепление отсутствует
804	398755.99	2262463.98	Картометрический метод	5.0	Закрепление отсутствует
805	398756.11	2262434.62	Картометрический метод	5.0	Закрепление отсутствует
806	398750.79	2262426.78	Картометрический метод	5.0	Закрепление отсутствует
807	398727.58	2262423.92	Картометрический метод	5.0	Закрепление отсутствует
808	398724.90	2262419.28	Картометрический метод	5.0	Закрепление отсутствует
809	398737.42	2262405.11	Картометрический метод	5.0	Закрепление отсутствует
810	398734.84	2262403.74	Картометрический метод	5.0	Закрепление отсутствует
811	398723.62	2262390.91	Картометрический метод	5.0	Закрепление отсутствует
812	398719.86	2262382.51	Картометрический метод	5.0	Закрепление отсутствует
813	398717.34	2262377.61	Картометрический метод	5.0	Закрепление отсутствует
814	398715.04	2262373.15	Картометрический метод	5.0	Закрепление отсутствует
815	398702.69	2262380.76	Картометрический метод	5.0	Закрепление отсутствует
816	398701.12	2262378.03	Картометрический метод	5.0	Закрепление отсутствует
817	398712.90	2262369.00	Картометрический метод	5.0	Закрепление отсутствует
818	398709.80	2262362.97	Картометрический метод	5.0	Закрепление отсутствует
819	398699.54	2262350.22	Картометрический метод	5.0	Закрепление отсутствует

2. Сведения о характерных точках границ объекта					
Обозначение характерных точек границ	Координаты, м		Метод определения координат характерной точки	Средняя квадратическая погрешность положения характерной точки (Mt), м	Описание обозначения точки на местности (при наличии)
	X	Y			
1	2	3	4	5	6
820	398694.77	2262342.88	Картометрический метод	5.0	Закрепление отсутствует
821	398689.86	2262333.53	Картометрический метод	5.0	Закрепление отсутствует
822	398688.93	2262331.92	Картометрический метод	5.0	Закрепление отсутствует
823	398687.25	2262328.70	Картометрический метод	5.0	Закрепление отсутствует
824	398739.88	2262302.43	Картометрический метод	5.0	Закрепление отсутствует
825	398727.51	2262280.19	Картометрический метод	5.0	Закрепление отсутствует
826	398725.15	2262275.95	Картометрический метод	5.0	Закрепление отсутствует
827	398725.13	2262275.90	Картометрический метод	5.0	Закрепление отсутствует
828	398725.11	2262275.87	Картометрический метод	5.0	Закрепление отсутствует
829	398722.84	2262276.43	Картометрический метод	5.0	Закрепление отсутствует
830	398720.79	2262276.54	Картометрический метод	5.0	Закрепление отсутствует
831	398720.15	2262276.58	Картометрический метод	5.0	Закрепление отсутствует
832	398719.97	2262276.59	Картометрический метод	5.0	Закрепление отсутствует
833	398716.42	2262275.02	Картометрический метод	5.0	Закрепление отсутствует
834	398716.15	2262274.90	Картометрический метод	5.0	Закрепление отсутствует
835	398714.86	2262274.33	Картометрический метод	5.0	Закрепление отсутствует
836	398714.52	2262274.18	Картометрический метод	5.0	Закрепление отсутствует
837	398711.91	2262272.59	Картометрический метод	5.0	Закрепление отсутствует
838	398709.97	2262271.04	Картометрический метод	5.0	Закрепление отсутствует
839	398706.94	2262268.64	Картометрический метод	5.0	Закрепление отсутствует
840	398705.59	2262268.34	Картометрический метод	5.0	Закрепление отсутствует
841	398705.56	2262268.35	Картометрический метод	5.0	Закрепление отсутствует
842	398705.52	2262268.36	Картометрический метод	5.0	Закрепление отсутствует
843	398705.41	2262268.39	Картометрический метод	5.0	Закрепление отсутствует
844	398655.59	2262280.60	Картометрический метод	5.0	Закрепление отсутствует

2. Сведения о характерных точках границ объекта					
Обозначение характерных точек границ	Координаты, м		Метод определения координат характерной точки	Средняя квадратическая погрешность положения характерной точки (M _t), м	Описание обозначения точки на местности (при наличии)
	X	Y			
1	2	3	4	5	6
845	398640.89	2262257.41	Картометрический метод	5.0	Закрепление отсутствует
846	398638.46	2262242.70	Картометрический метод	5.0	Закрепление отсутствует
847	398641.29	2262237.24	Картометрический метод	5.0	Закрепление отсутствует
848	398642.86	2262234.21	Картометрический метод	5.0	Закрепление отсутствует
849	398654.04	2262225.06	Картометрический метод	5.0	Закрепление отсутствует
850	398655.51	2262180.32	Картометрический метод	5.0	Закрепление отсутствует
851	398655.25	2262180.72	Картометрический метод	5.0	Закрепление отсутствует
852	398654.99	2262181.13	Картометрический метод	5.0	Закрепление отсутствует
853	398654.95	2262181.11	Картометрический метод	5.0	Закрепление отсутствует
854	398648.52	2262177.99	Картометрический метод	5.0	Закрепление отсутствует
855	398648.41	2262137.04	Картометрический метод	5.0	Закрепление отсутствует
856	398651.09	2262129.51	Картометрический метод	5.0	Закрепление отсутствует
857	398651.98	2262124.42	Картометрический метод	5.0	Закрепление отсутствует
858	398652.86	2262119.35	Картометрический метод	5.0	Закрепление отсутствует
859	398655.11	2262117.61	Картометрический метод	5.0	Закрепление отсутствует
860	398658.01	2262116.65	Картометрический метод	5.0	Закрепление отсутствует
861	398659.85	2262116.84	Картометрический метод	5.0	Закрепление отсутствует
862	398665.00	2262117.36	Картометрический метод	5.0	Закрепление отсутствует
863	398670.92	2262119.91	Картометрический метод	5.0	Закрепление отсутствует
864	398677.85	2262122.89	Картометрический метод	5.0	Закрепление отсутствует
865	398680.54	2262125.28	Картометрический метод	5.0	Закрепление отсутствует
866	398699.51	2262111.60	Картометрический метод	5.0	Закрепление отсутствует
867	398695.11	2262102.89	Картометрический метод	5.0	Закрепление отсутствует
868	398692.38	2262097.47	Картометрический метод	5.0	Закрепление отсутствует
869	398692.05	2262096.52	Картометрический метод	5.0	Закрепление отсутствует

2. Сведения о характерных точках границ объекта					
Обозначение характерных точек границ	Координаты, м		Метод определения координат характерной точки	Средняя квадратическая погрешность положения характерной точки (Mt), м	Описание обозначения точки на местности (при наличии)
	X	Y			
1	2	3	4	5	6
870	398691.40	2262094.64	Картометрический метод	5.0	Закрепление отсутствует
871	398688.51	2262086.30	Картометрический метод	5.0	Закрепление отсутствует
872	398688.13	2262085.21	Картометрический метод	5.0	Закрепление отсутствует
873	398686.94	2262081.78	Картометрический метод	5.0	Закрепление отсутствует
874	398699.36	2262071.11	Картометрический метод	5.0	Закрепление отсутствует
875	398705.60	2262065.76	Картометрический метод	5.0	Закрепление отсутствует
876	398718.63	2262055.87	Картометрический метод	5.0	Закрепление отсутствует
877	398724.36	2262051.51	Картометрический метод	5.0	Закрепление отсутствует
878	398729.76	2262047.41	Картометрический метод	5.0	Закрепление отсутствует
879	398754.65	2262038.52	Картометрический метод	5.0	Закрепление отсутствует
880	398763.84	2262038.93	Картометрический метод	5.0	Закрепление отсутствует
881	398789.86	2262041.08	Картометрический метод	5.0	Закрепление отсутствует
882	398799.23	2262040.43	Картометрический метод	5.0	Закрепление отсутствует
883	398810.38	2262034.09	Картометрический метод	5.0	Закрепление отсутствует
884	398819.51	2262032.81	Картометрический метод	5.0	Закрепление отсутствует
885	398824.25	2262032.99	Картометрический метод	5.0	Закрепление отсутствует
886	398829.91	2262033.79	Картометрический метод	5.0	Закрепление отсутствует
887	398831.64	2262033.94	Картометрический метод	5.0	Закрепление отсутствует
888	398831.91	2262034.44	Картометрический метод	5.0	Закрепление отсутствует
889	398839.49	2262034.58	Картометрический метод	5.0	Закрепление отсутствует
890	398849.00	2262034.50	Картометрический метод	5.0	Закрепление отсутствует
891	398849.25	2262033.37	Картометрический метод	5.0	Закрепление отсутствует
892	398851.18	2262033.41	Картометрический метод	5.0	Закрепление отсутствует
893	398851.08	2262033.87	Картометрический метод	5.0	Закрепление отсутствует
894	398854.51	2262033.79	Картометрический метод	5.0	Закрепление отсутствует

2. Сведения о характерных точках границ объекта					
Обозначение характерных точек границ	Координаты, м		Метод определения координат характерной точки	Средняя квадратическая погрешность положения характерной точки (Mt), м	Описание обозначения точки на местности (при наличии)
	X	Y			
1	2	3	4	5	6
895	398880.22	2262034.08	Картометрический метод	5.0	Закрепление отсутствует
896	398914.67	2262033.45	Картометрический метод	5.0	Закрепление отсутствует
897	398945.83	2262061.52	Картометрический метод	5.0	Закрепление отсутствует
898	398979.75	2262092.07	Картометрический метод	5.0	Закрепление отсутствует
899	398988.26	2262099.74	Картометрический метод	5.0	Закрепление отсутствует
900	398991.44	2262102.60	Картометрический метод	5.0	Закрепление отсутствует
901	398991.94	2262103.05	Картометрический метод	5.0	Закрепление отсутствует
902	399079.45	2262181.86	Картометрический метод	5.0	Закрепление отсутствует
903	399100.27	2262202.90	Картометрический метод	5.0	Закрепление отсутствует
904	399088.22	2262196.79	Картометрический метод	5.0	Закрепление отсутствует
905	399086.76	2262201.25	Картометрический метод	5.0	Закрепление отсутствует
906	399085.67	2262204.94	Картометрический метод	5.0	Закрепление отсутствует
907	399106.50	2262220.87	Картометрический метод	5.0	Закрепление отсутствует
908	399126.03	2262242.98	Картометрический метод	5.0	Закрепление отсутствует
909	399149.60	2262264.10	Картометрический метод	5.0	Закрепление отсутствует
910	399173.02	2262287.54	Картометрический метод	5.0	Закрепление отсутствует
911	399172.08	2262288.51	Картометрический метод	5.0	Закрепление отсутствует
912	399176.35	2262293.09	Картометрический метод	5.0	Закрепление отсутствует
913	399209.26	2262324.87	Картометрический метод	5.0	Закрепление отсутствует
914	399231.78	2262347.23	Картометрический метод	5.0	Закрепление отсутствует
915	399275.32	2262391.13	Картометрический метод	5.0	Закрепление отсутствует
916	399280.81	2262396.88	Картометрический метод	5.0	Закрепление отсутствует
917	399289.41	2262405.90	Картометрический метод	5.0	Закрепление отсутствует
918	399314.06	2262442.08	Картометрический метод	5.0	Закрепление отсутствует
919	399339.57	2262477.20	Картометрический метод	5.0	Закрепление отсутствует

2. Сведения о характерных точках границ объекта					
Обозначение характерных точек границ	Координаты, м		Метод определения координат характерной точки	Средняя квадратическая погрешность положения характерной точки (Mt), м	Описание обозначения точки на местности (при наличии)
	X	Y			
1	2	3	4	5	6
920	399345.22	2262482.93	Картометрический метод	5.0	Закрепление отсутствует
921	399344.99	2262482.70	Картометрический метод	5.0	Закрепление отсутствует
922	399333.11	2262489.99	Картометрический метод	5.0	Закрепление отсутствует
923	399336.17	2262494.69	Картометрический метод	5.0	Закрепление отсутствует
924	399342.19	2262503.96	Картометрический метод	5.0	Закрепление отсутствует
925	399344.76	2262507.92	Картометрический метод	5.0	Закрепление отсутствует
926	399347.28	2262511.00	Картометрический метод	5.0	Закрепление отсутствует
927	399351.24	2262515.84	Картометрический метод	5.0	Закрепление отсутствует
928	399357.15	2262523.06	Картометрический метод	5.0	Закрепление отсутствует
929	399359.25	2262523.03	Картометрический метод	5.0	Закрепление отсутствует
930	399366.05	2262519.95	Картометрический метод	5.0	Закрепление отсутствует
931	399370.90	2262529.35	Картометрический метод	5.0	Закрепление отсутствует
932	399385.70	2262520.60	Картометрический метод	5.0	Закрепление отсутствует
933	399386.88	2262519.90	Картометрический метод	5.0	Закрепление отсутствует
934	399388.96	2262528.39	Картометрический метод	5.0	Закрепление отсутствует
935	399392.15	2262541.33	Картометрический метод	5.0	Закрепление отсутствует
936	399401.21	2262578.25	Картометрический метод	5.0	Закрепление отсутствует
937	399413.85	2262611.29	Картометрический метод	5.0	Закрепление отсутствует
938	399409.66	2262608.64	Картометрический метод	5.0	Закрепление отсутствует
939	399395.40	2262601.45	Картометрический метод	5.0	Закрепление отсутствует
940	399369.63	2262591.51	Картометрический метод	5.0	Закрепление отсутствует
941	399361.98	2262589.86	Картометрический метод	5.0	Закрепление отсутствует
942	399351.78	2262588.58	Картометрический метод	5.0	Закрепление отсутствует
943	399315.18	2262584.45	Картометрический метод	5.0	Закрепление отсутствует
944	399246.37	2262576.43	Картометрический метод	5.0	Закрепление отсутствует

2. Сведения о характерных точках границ объекта					
Обозначение характерных точек границ	Координаты, м		Метод определения координат характерной точки	Средняя квадратическая погрешность положения характерной точки (M _t), м	Описание обозначения точки на местности (при наличии)
	X	Y			
1	2	3	4	5	6
945	399234.64	2262575.49	Картометрический метод	5.0	Закрепление отсутствует
946	399231.37	2262575.19	Картометрический метод	5.0	Закрепление отсутствует
947	399230.90	2262580.44	Картометрический метод	5.0	Закрепление отсутствует
948	399232.39	2262579.96	Картометрический метод	5.0	Закрепление отсутствует
949	399249.78	2262582.87	Картометрический метод	5.0	Закрепление отсутствует
950	399314.50	2262590.41	Картометрический метод	5.0	Закрепление отсутствует
951	399351.07	2262594.53	Картометрический метод	5.0	Закрепление отсутствует
952	399360.97	2262595.78	Картометрический метод	5.0	Закрепление отсутствует
953	399367.91	2262597.27	Картометрический метод	5.0	Закрепление отсутствует
954	399392.96	2262606.94	Картометрический метод	5.0	Закрепление отсутствует
955	399406.70	2262613.86	Картометрический метод	5.0	Закрепление отсутствует
956	399413.32	2262618.08	Картометрический метод	5.0	Закрепление отсутствует
957	399418.50	2262622.74	Картометрический метод	5.0	Закрепление отсутствует
958	399426.71	2262630.27	Картометрический метод	5.0	Закрепление отсутствует
959	399429.05	2262631.62	Картометрический метод	5.0	Закрепление отсутствует
960	399452.35	2262667.10	Картометрический метод	5.0	Закрепление отсутствует
961	399477.04	2262704.70	Картометрический метод	5.0	Закрепление отсутствует
962	399380.89	2262896.25	Картометрический метод	5.0	Закрепление отсутствует
963	399368.47	2262889.80	Картометрический метод	5.0	Закрепление отсутствует
964	399101.25	2262751.14	Картометрический метод	5.0	Закрепление отсутствует
965	399090.73	2262746.74	Картометрический метод	5.0	Закрепление отсутствует
966	399024.94	2262719.23	Картометрический метод	5.0	Закрепление отсутствует
967	399019.81	2262716.43	Картометрический метод	5.0	Закрепление отсутствует
968	398920.72	2262789.61	Картометрический метод	5.0	Закрепление отсутствует
969	398910.00	2262805.87	Картометрический метод	5.0	Закрепление отсутствует

2. Сведения о характерных точках границ объекта					
Обозначение характерных точек границ	Координаты, м		Метод определения координат характерной точки	Средняя квадратическая погрешность положения характерной точки (Mt), м	Описание обозначения точки на местности (при наличии)
	X	Y			
1	2	3	4	5	6
970	398772.85	2262899.09	Картометрический метод	5.0	Закрепление отсутствует
971	398765.13	2262897.58	Картометрический метод	5.0	Закрепление отсутствует
972	398733.66	2262921.08	Картометрический метод	5.0	Закрепление отсутствует
973	398723.54	2262931.28	Картометрический метод	5.0	Закрепление отсутствует
974	398720.84	2262935.89	Картометрический метод	5.0	Закрепление отсутствует
975	398709.14	2262943.50	Картометрический метод	5.0	Закрепление отсутствует
976	398673.23	2262967.67	Картометрический метод	5.0	Закрепление отсутствует
977	398673.19	2262967.65	Картометрический метод	5.0	Закрепление отсутствует
978	398660.14	2262970.94	Картометрический метод	5.0	Закрепление отсутствует
979	398656.40	2262973.40	Картометрический метод	5.0	Закрепление отсутствует
980	398653.00	2262976.17	Картометрический метод	5.0	Закрепление отсутствует
981	398650.72	2262977.82	Картометрический метод	5.0	Закрепление отсутствует
982	398631.60	2262994.36	Картометрический метод	5.0	Закрепление отсутствует
983	398629.76	2262996.46	Картометрический метод	5.0	Закрепление отсутствует
984	398621.96	2263005.40	Картометрический метод	5.0	Закрепление отсутствует
985	398611.62	2263017.25	Картометрический метод	5.0	Закрепление отсутствует
986	398587.35	2263034.22	Картометрический метод	5.0	Закрепление отсутствует
987	398584.30	2263032.15	Картометрический метод	5.0	Закрепление отсутствует
988	398581.74	2263033.57	Картометрический метод	5.0	Закрепление отсутствует
989	398558.45	2263008.81	Картометрический метод	5.0	Закрепление отсутствует
990	398555.13	2263014.13	Картометрический метод	5.0	Закрепление отсутствует
991	398556.54	2263014.65	Картометрический метод	5.0	Закрепление отсутствует
992	398541.04	2263036.68	Картометрический метод	5.0	Закрепление отсутствует
993	398560.75	2263052.83	Картометрический метод	5.0	Закрепление отсутствует
994	398558.42	2263054.46	Картометрический метод	5.0	Закрепление отсутствует

2. Сведения о характерных точках границ объекта					
Обозначение характерных точек границ	Координаты, м		Метод определения координат характерной точки	Средняя квадратическая погрешность положения характерной точки (Mt), м	Описание обозначения точки на местности (при наличии)
	X	Y			
1	2	3	4	5	6
490	398529.78	2263029.70	Картометрический метод	5.0	Закрепление отсутствует
995	399123.95	2262438.07	Картометрический метод	5.0	Закрепление отсутствует
996	399145.98	2262422.28	Картометрический метод	5.0	Закрепление отсутствует
997	399167.18	2262406.92	Картометрический метод	5.0	Закрепление отсутствует
998	399171.24	2262391.48	Картометрический метод	5.0	Закрепление отсутствует
999	399190.68	2262378.33	Картометрический метод	5.0	Закрепление отсутствует
1000	399194.29	2262369.08	Картометрический метод	5.0	Закрепление отсутствует
1001	399181.54	2262354.68	Картометрический метод	5.0	Закрепление отсутствует
1002	399186.01	2262349.61	Картометрический метод	5.0	Закрепление отсутствует
1003	399172.45	2262335.90	Картометрический метод	5.0	Закрепление отсутствует
1004	399168.70	2262339.71	Картометрический метод	5.0	Закрепление отсутствует
1005	399156.49	2262327.05	Картометрический метод	5.0	Закрепление отсутствует
1006	399155.28	2262324.43	Картометрический метод	5.0	Закрепление отсутствует
1007	399118.35	2262297.10	Картометрический метод	5.0	Закрепление отсутствует
1008	399109.07	2262306.90	Картометрический метод	5.0	Закрепление отсутствует
1009	399098.00	2262297.50	Картометрический метод	5.0	Закрепление отсутствует
1010	399100.59	2262294.36	Картометрический метод	5.0	Закрепление отсутствует
1011	399088.70	2262283.56	Картометрический метод	5.0	Закрепление отсутствует
1012	399094.65	2262277.67	Картометрический метод	5.0	Закрепление отсутствует
1013	399075.71	2262257.13	Картометрический метод	5.0	Закрепление отсутствует
1014	399078.04	2262254.49	Картометрический метод	5.0	Закрепление отсутствует
1015	399078.61	2262253.68	Картометрический метод	5.0	Закрепление отсутствует
1016	399055.89	2262227.98	Картометрический метод	5.0	Закрепление отсутствует
1017	399054.30	2262225.93	Картометрический метод	5.0	Закрепление отсутствует
1018	399046.59	2262231.86	Картометрический метод	5.0	Закрепление отсутствует

2. Сведения о характерных точках границ объекта					
Обозначение характерных точек границ	Координаты, м		Метод определения координат характерной точки	Средняя квадратическая погрешность положения характерной точки (Mt), м	Описание обозначения точки на местности (при наличии)
	X	Y			
1	2	3	4	5	6
1019	399048.61	2262234.03	Картометрический метод	5.0	Закрепление отсутствует
1020	399074.33	2262268.61	Картометрический метод	5.0	Закрепление отсутствует
1021	399038.58	2262291.29	Картометрический метод	5.0	Закрепление отсутствует
1022	399032.16	2262289.60	Картометрический метод	5.0	Закрепление отсутствует
1023	399029.28	2262291.42	Картометрический метод	5.0	Закрепление отсутствует
1024	399028.26	2262291.80	Картометрический метод	5.0	Закрепление отсутствует
1025	399035.17	2262302.09	Картометрический метод	5.0	Закрепление отсутствует
1026	399045.41	2262318.84	Картометрический метод	5.0	Закрепление отсутствует
1027	399055.17	2262312.66	Картометрический метод	5.0	Закрепление отсутствует
1028	399054.91	2262312.08	Картометрический метод	5.0	Закрепление отсутствует
1029	399062.14	2262306.89	Картометрический метод	5.0	Закрепление отсутствует
1030	399078.36	2262323.84	Картометрический метод	5.0	Закрепление отсутствует
1031	399073.03	2262336.14	Картометрический метод	5.0	Закрепление отсутствует
1032	399075.44	2262334.57	Картометрический метод	5.0	Закрепление отсутствует
1033	399092.24	2262355.97	Картометрический метод	5.0	Закрепление отсутствует
1034	399121.96	2262337.62	Картометрический метод	5.0	Закрепление отсутствует
1035	399153.69	2262382.02	Картометрический метод	5.0	Закрепление отсутствует
1036	399106.23	2262413.16	Картометрический метод	5.0	Закрепление отсутствует
1037	399120.12	2262433.79	Картометрический метод	5.0	Закрепление отсутствует
1038	399122.98	2262436.86	Картометрический метод	5.0	Закрепление отсутствует
995	399123.95	2262438.07	Картометрический метод	5.0	Закрепление отсутствует
1039	399564.96	2264966.59	Картометрический метод	5.0	Закрепление отсутствует
1040	399563.19	2264961.42	Картометрический метод	5.0	Закрепление отсутствует
1041	399561.75	2264957.22	Картометрический метод	5.0	Закрепление отсутствует
1042	399557.88	2264945.84	Картометрический метод	5.0	Закрепление отсутствует

2. Сведения о характерных точках границ объекта					
Обозначение характерных точек границ	Координаты, м		Метод определения координат характерной точки	Средняя квадратическая погрешность положения характерной точки (Mt), м	Описание обозначения точки на местности (при наличии)
	X	Y			
1	2	3	4	5	6
1043	399554.68	2264936.44	Картометрический метод	5.0	Закрепление отсутствует
1044	399545.20	2264932.68	Картометрический метод	5.0	Закрепление отсутствует
1045	399494.09	2264933.67	Картометрический метод	5.0	Закрепление отсутствует
1046	399446.77	2264934.58	Картометрический метод	5.0	Закрепление отсутствует
1047	399400.29	2264935.47	Картометрический метод	5.0	Закрепление отсутствует
1048	399365.54	2264938.02	Картометрический метод	5.0	Закрепление отсутствует
1049	399342.14	2264908.15	Картометрический метод	5.0	Закрепление отсутствует
1050	399341.32	2264911.96	Картометрический метод	5.0	Закрепление отсутствует
1051	399339.17	2264921.88	Картометрический метод	5.0	Закрепление отсутствует
1052	399292.20	2264927.35	Картометрический метод	5.0	Закрепление отсутствует
1053	399241.09	2264931.05	Картометрический метод	5.0	Закрепление отсутствует
1054	399185.22	2264935.09	Картометрический метод	5.0	Закрепление отсутствует
1055	399164.37	2264936.60	Картометрический метод	5.0	Закрепление отсутствует
1056	399146.73	2264946.51	Картометрический метод	5.0	Закрепление отсутствует
1057	399138.25	2264944.90	Картометрический метод	5.0	Закрепление отсутствует
1058	399103.11	2264938.22	Картометрический метод	5.0	Закрепление отсутствует
1059	399096.60	2264940.38	Картометрический метод	5.0	Закрепление отсутствует
1060	399075.39	2264947.44	Картометрический метод	5.0	Закрепление отсутствует
1061	399058.18	2264948.21	Картометрический метод	5.0	Закрепление отсутствует
1062	399050.77	2264945.17	Картометрический метод	5.0	Закрепление отсутствует
1063	399021.99	2264933.37	Картометрический метод	5.0	Закрепление отсутствует
1064	399027.79	2264883.81	Картометрический метод	5.0	Закрепление отсутствует
1065	399028.59	2264876.98	Картометрический метод	5.0	Закрепление отсутствует
1066	399029.12	2264872.43	Картометрический метод	5.0	Закрепление отсутствует
1067	399029.72	2264867.30	Картометрический метод	5.0	Закрепление отсутствует

2. Сведения о характерных точках границ объекта					
Обозначение характерных точек границ	Координаты, м		Метод определения координат характерной точки	Средняя квадратическая погрешность положения характерной точки (M _t), м	Описание обозначения точки на местности (при наличии)
	X	Y			
1	2	3	4	5	6
1068	399030.78	2264858.20	Картометрический метод	5.0	Закрепление отсутствует
1069	399033.29	2264836.77	Картометрический метод	5.0	Закрепление отсутствует
1070	399033.75	2264832.84	Картометрический метод	5.0	Закрепление отсутствует
1071	399034.00	2264830.72	Картометрический метод	5.0	Закрепление отсутствует
1072	399035.27	2264819.84	Картометрический метод	5.0	Закрепление отсутствует
1073	399038.82	2264789.47	Картометрический метод	5.0	Закрепление отсутствует
1074	399040.34	2264776.45	Картометрический метод	5.0	Закрепление отсутствует
1075	399041.36	2264767.75	Картометрический метод	5.0	Закрепление отсутствует
1076	399043.43	2264750.09	Картометрический метод	5.0	Закрепление отсутствует
1077	399044.05	2264744.76	Картометрический метод	5.0	Закрепление отсутствует
1078	399045.28	2264734.26	Картометрический метод	5.0	Закрепление отсутствует
1079	399047.82	2264712.54	Картометрический метод	5.0	Закрепление отсутствует
1080	399048.18	2264709.46	Картометрический метод	5.0	Закрепление отсутствует
1081	399048.91	2264711.60	Картометрический метод	5.0	Закрепление отсутствует
1082	399051.96	2264714.13	Картометрический метод	5.0	Закрепление отсутствует
1083	399088.29	2264722.74	Картометрический метод	5.0	Закрепление отсутствует
1084	399120.65	2264731.20	Картометрический метод	5.0	Закрепление отсутствует
1085	399129.90	2264729.40	Картометрический метод	5.0	Закрепление отсутствует
1086	399178.79	2264707.06	Картометрический метод	5.0	Закрепление отсутствует
1087	399183.31	2264686.30	Картометрический метод	5.0	Закрепление отсутствует
1088	399185.63	2264675.62	Картометрический метод	5.0	Закрепление отсутствует
1089	399182.38	2264669.55	Картометрический метод	5.0	Закрепление отсутствует
1090	399163.11	2264633.60	Картометрический метод	5.0	Закрепление отсутствует
1091	399161.97	2264629.50	Картометрический метод	5.0	Закрепление отсутствует
1092	399161.19	2264626.71	Картометрический метод	5.0	Закрепление отсутствует

2. Сведения о характерных точках границ объекта					
Обозначение характерных точек границ	Координаты, м		Метод определения координат характерной точки	Средняя квадратическая погрешность положения характерной точки (Mt), м	Описание обозначения точки на местности (при наличии)
	X	Y			
1	2	3	4	5	6
1093	399159.53	2264620.76	Картометрический метод	5.0	Закрепление отсутствует
1094	399145.65	2264623.81	Картометрический метод	5.0	Закрепление отсутствует
1095	399141.44	2264624.74	Картометрический метод	5.0	Закрепление отсутствует
1096	399141.23	2264626.16	Картометрический метод	5.0	Закрепление отсутствует
1097	399141.05	2264627.40	Картометрический метод	5.0	Закрепление отсутствует
1098	399140.91	2264629.52	Картометрический метод	5.0	Закрепление отсутствует
1099	399139.93	2264638.46	Картометрический метод	5.0	Закрепление отсутствует
1100	399140.35	2264638.38	Картометрический метод	5.0	Закрепление отсутствует
1101	399138.93	2264660.85	Картометрический метод	5.0	Закрепление отсутствует
1102	399129.80	2264695.56	Картометрический метод	5.0	Закрепление отсутствует
1103	399126.88	2264694.81	Картометрический метод	5.0	Закрепление отсутствует
1104	399109.33	2264690.31	Картометрический метод	5.0	Закрепление отсутствует
1105	399106.07	2264689.66	Картометрический метод	5.0	Закрепление отсутствует
1106	399088.01	2264686.08	Картометрический метод	5.0	Закрепление отсутствует
1107	399081.93	2264682.79	Картометрический метод	5.0	Закрепление отсутствует
1108	399080.73	2264682.14	Картометрический метод	5.0	Закрепление отсутствует
1109	399076.76	2264679.99	Картометрический метод	5.0	Закрепление отсутствует
1110	399054.59	2264668.00	Картометрический метод	5.0	Закрепление отсутствует
1111	399055.69	2264656.05	Картометрический метод	5.0	Закрепление отсутствует
1112	399055.80	2264649.92	Картометрический метод	5.0	Закрепление отсутствует
1113	399055.81	2264649.14	Картометрический метод	5.0	Закрепление отсутствует
1114	399055.81	2264646.03	Картометрический метод	5.0	Закрепление отсутствует
1115	399055.81	2264628.90	Картометрический метод	5.0	Закрепление отсутствует
1116	399062.94	2264603.81	Картометрический метод	5.0	Закрепление отсутствует
1117	399078.05	2264558.48	Картометрический метод	5.0	Закрепление отсутствует

2. Сведения о характерных точках границ объекта					
Обозначение характерных точек границ	Координаты, м		Метод определения координат характерной точки	Средняя квадратическая погрешность положения характерной точки (Mt), м	Описание обозначения точки на местности (при наличии)
	X	Y			
1	2	3	4	5	6
1118	399078.31	2264557.21	Картометрический метод	5.0	Закрепление отсутствует
1119	399079.17	2264552.99	Картометрический метод	5.0	Закрепление отсутствует
1120	399079.65	2264550.64	Картометрический метод	5.0	Закрепление отсутствует
1121	399080.90	2264544.51	Картометрический метод	5.0	Закрепление отсутствует
1122	399080.82	2264544.24	Картометрический метод	5.0	Закрепление отсутствует
1123	399080.24	2264542.33	Картометрический метод	5.0	Закрепление отсутствует
1124	399076.91	2264531.40	Картометрический метод	5.0	Закрепление отсутствует
1125	399063.42	2264523.41	Картометрический метод	5.0	Закрепление отсутствует
1126	399056.67	2264519.42	Картометрический метод	5.0	Закрепление отсутствует
1127	399034.57	2264517.42	Картометрический метод	5.0	Закрепление отсутствует
1128	398968.29	2264511.44	Картометрический метод	5.0	Закрепление отсутствует
1129	398982.83	2264512.75	Картометрический метод	5.0	Закрепление отсутствует
1130	398983.56	2264504.63	Картометрический метод	5.0	Закрепление отсутствует
1131	398978.78	2264475.99	Картометрический метод	5.0	Закрепление отсутствует
1132	398974.28	2264452.62	Картометрический метод	5.0	Закрепление отсутствует
1133	398972.89	2264452.76	Картометрический метод	5.0	Закрепление отсутствует
1134	398968.64	2264432.90	Картометрический метод	5.0	Закрепление отсутствует
1135	398962.82	2264423.47	Картометрический метод	5.0	Закрепление отсутствует
1136	398967.59	2264423.06	Картометрический метод	5.0	Закрепление отсутствует
1137	398960.18	2264395.35	Картометрический метод	5.0	Закрепление отсутствует
1138	398955.31	2264359.76	Картометрический метод	5.0	Закрепление отсутствует
1139	399001.40	2264361.07	Картометрический метод	5.0	Закрепление отсутствует
1140	399027.05	2264360.06	Картометрический метод	5.0	Закрепление отсутствует
1141	399038.50	2264362.54	Картометрический метод	5.0	Закрепление отсутствует
1142	399092.52	2264354.26	Картометрический метод	5.0	Закрепление отсутствует

2. Сведения о характерных точках границ объекта					
Обозначение характерных точек границ	Координаты, м		Метод определения координат характерной точки	Средняя квадратическая погрешность положения характерной точки (M _t), м	Описание обозначения точки на местности (при наличии)
	X	Y			
1	2	3	4	5	6
1143	399104.13	2264346.90	Картометрический метод	5.0	Закрепление отсутствует
1144	399156.31	2264321.83	Картометрический метод	5.0	Закрепление отсутствует
1145	399184.10	2264313.35	Картометрический метод	5.0	Закрепление отсутствует
1146	399209.77	2264307.92	Картометрический метод	5.0	Закрепление отсутствует
1147	399256.55	2264269.55	Картометрический метод	5.0	Закрепление отсутствует
1148	399260.37	2264264.95	Картометрический метод	5.0	Закрепление отсутствует
1149	399267.98	2264257.26	Картометрический метод	5.0	Закрепление отсутствует
1150	399299.00	2264234.77	Картометрический метод	5.0	Закрепление отсутствует
1151	399305.68	2264232.51	Картометрический метод	5.0	Закрепление отсутствует
1152	399310.50	2264230.36	Картометрический метод	5.0	Закрепление отсутствует
1153	399312.75	2264229.59	Картометрический метод	5.0	Закрепление отсутствует
1154	399330.93	2264260.31	Картометрический метод	5.0	Закрепление отсутствует
1155	399340.46	2264269.54	Картометрический метод	5.0	Закрепление отсутствует
1156	399344.98	2264304.82	Картометрический метод	5.0	Закрепление отсутствует
1157	399348.13	2264321.80	Картометрический метод	5.0	Закрепление отсутствует
1158	399355.45	2264346.27	Картометрический метод	5.0	Закрепление отсутствует
1159	399375.44	2264389.35	Картометрический метод	5.0	Закрепление отсутствует
1160	399396.47	2264460.68	Картометрический метод	5.0	Закрепление отсутствует
1161	399400.91	2264474.26	Картометрический метод	5.0	Закрепление отсутствует
1162	399411.81	2264469.21	Картометрический метод	5.0	Закрепление отсутствует
1163	399410.10	2264463.47	Картометрический метод	5.0	Закрепление отсутствует
1164	399402.25	2264441.65	Картометрический метод	5.0	Закрепление отсутствует
1165	399397.64	2264423.54	Картометрический метод	5.0	Закрепление отсутствует
1166	399390.70	2264399.85	Картометрический метод	5.0	Закрепление отсутствует
1167	399385.96	2264383.32	Картометрический метод	5.0	Закрепление отсутствует

2. Сведения о характерных точках границ объекта					
Обозначение характерных точек границ	Координаты, м		Метод определения координат характерной точки	Средняя квадратическая погрешность положения характерной точки (Mt), м	Описание обозначения точки на местности (при наличии)
	X	Y			
1	2	3	4	5	6
1168	399384.57	2264380.38	Картометрический метод	5.0	Закрепление отсутствует
1169	399380.68	2264371.93	Картометрический метод	5.0	Закрепление отсутствует
1170	399377.23	2264363.89	Картометрический метод	5.0	Закрепление отсутствует
1171	399359.60	2264323.87	Картометрический метод	5.0	Закрепление отсутствует
1172	399351.85	2264263.92	Картометрический метод	5.0	Закрепление отсутствует
1173	399337.30	2264192.97	Картометрический метод	5.0	Закрепление отсутствует
1174	399386.39	2264169.62	Картометрический метод	5.0	Закрепление отсутствует
1175	399388.01	2264171.27	Картометрический метод	5.0	Закрепление отсутствует
1176	399390.88	2264174.20	Картометрический метод	5.0	Закрепление отсутствует
1177	399392.25	2264173.68	Картометрический метод	5.0	Закрепление отсутствует
1178	399408.19	2264191.18	Картометрический метод	5.0	Закрепление отсутствует
1179	399409.34	2264194.06	Картометрический метод	5.0	Закрепление отсутствует
1180	399410.02	2264194.79	Картометрический метод	5.0	Закрепление отсутствует
1181	399453.60	2264237.34	Картометрический метод	5.0	Закрепление отсутствует
1182	399469.54	2264255.65	Картометрический метод	5.0	Закрепление отсутствует
1183	399470.89	2264254.42	Картометрический метод	5.0	Закрепление отсутствует
1184	399480.24	2264264.65	Картометрический метод	5.0	Закрепление отсутствует
1185	399483.49	2264270.13	Картометрический метод	5.0	Закрепление отсутствует
1186	399518.20	2264312.55	Картометрический метод	5.0	Закрепление отсутствует
1187	399516.44	2264313.29	Картометрический метод	5.0	Закрепление отсутствует
1188	399519.44	2264318.03	Картометрический метод	5.0	Закрепление отсутствует
1189	399531.46	2264314.92	Картометрический метод	5.0	Закрепление отсутствует
1190	399541.53	2264312.23	Картометрический метод	5.0	Закрепление отсутствует
1191	399630.34	2264273.58	Картометрический метод	5.0	Закрепление отсутствует
1192	399745.09	2264223.59	Картометрический метод	5.0	Закрепление отсутствует

2. Сведения о характерных точках границ объекта					
Обозначение характерных точек границ	Координаты, м		Метод определения координат характерной точки	Средняя квадратическая погрешность положения характерной точки (M _t), м	Описание обозначения точки на местности (при наличии)
	X	Y			
1	2	3	4	5	6
1193	399745.18	2264223.61	Картометрический метод	5.0	Закрепление отсутствует
1190	399541.53	2264312.23	Картометрический метод	5.0	Закрепление отсутствует
1194	399525.71	2264318.45	Картометрический метод	5.0	Закрепление отсутствует
1195	399579.93	2264408.73	Картометрический метод	5.0	Закрепление отсутствует
1196	399575.96	2264428.96	Картометрический метод	5.0	Закрепление отсутствует
1197	399560.12	2264443.14	Картометрический метод	5.0	Закрепление отсутствует
1198	399558.28	2264450.41	Картометрический метод	5.0	Закрепление отсутствует
1199	399568.92	2264484.86	Картометрический метод	5.0	Закрепление отсутствует
1200	399563.51	2264512.21	Картометрический метод	5.0	Закрепление отсутствует
1201	399510.35	2264551.19	Картометрический метод	5.0	Закрепление отсутствует
1202	399520.44	2264585.02	Картометрический метод	5.0	Закрепление отсутствует
1203	399524.45	2264603.09	Картометрический метод	5.0	Закрепление отсутствует
1204	399476.31	2264621.02	Картометрический метод	5.0	Закрепление отсутствует
1205	399455.76	2264629.10	Картометрический метод	5.0	Закрепление отсутствует
1206	399459.80	2264645.21	Картометрический метод	5.0	Закрепление отсутствует
1207	399487.44	2264755.42	Картометрический метод	5.0	Закрепление отсутствует
1208	399529.70	2264882.00	Картометрический метод	5.0	Закрепление отсутствует
1209	399619.39	2265018.09	Картометрический метод	5.0	Закрепление отсутствует
1210	399586.99	2265031.22	Картометрический метод	5.0	Закрепление отсутствует
1039	399564.96	2264966.59	Картометрический метод	5.0	Закрепление отсутствует
1211	399164.48	2264879.79	Картометрический метод	5.0	Закрепление отсутствует
1212	399209.62	2264878.50	Картометрический метод	5.0	Закрепление отсутствует
1213	399315.05	2264858.85	Картометрический метод	5.0	Закрепление отсутствует
1214	399329.33	2264846.27	Картометрический метод	5.0	Закрепление отсутствует
1215	399361.39	2264810.52	Картометрический метод	5.0	Закрепление отсутствует

2. Сведения о характерных точках границ объекта					
Обозначение характерных точек границ	Координаты, м		Метод определения координат характерной точки	Средняя квадратическая погрешность положения характерной точки (Mt), м	Описание обозначения точки на местности (при наличии)
	X	Y			
1	2	3	4	5	6
1216	399363.12	2264785.13	Картометрический метод	5.0	Закрепление отсутствует
1217	399355.21	2264727.51	Картометрический метод	5.0	Закрепление отсутствует
1218	399310.77	2264737.37	Картометрический метод	5.0	Закрепление отсутствует
1219	399285.61	2264742.95	Картометрический метод	5.0	Закрепление отсутствует
1220	399266.35	2264747.23	Картометрический метод	5.0	Закрепление отсутствует
1221	399254.25	2264749.91	Картометрический метод	5.0	Закрепление отсутствует
1222	399241.32	2264752.78	Картометрический метод	5.0	Закрепление отсутствует
1223	399208.98	2264751.10	Картометрический метод	5.0	Закрепление отсутствует
1224	399204.42	2264718.21	Картометрический метод	5.0	Закрепление отсутствует
1225	399183.20	2264721.53	Картометрический метод	5.0	Закрепление отсутствует
1226	399172.08	2264726.62	Картометрический метод	5.0	Закрепление отсутствует
1227	399175.19	2264733.46	Картометрический метод	5.0	Закрепление отсутствует
1228	399164.27	2264738.43	Картометрический метод	5.0	Закрепление отсутствует
1229	399161.16	2264731.60	Картометрический метод	5.0	Закрепление отсутствует
1230	399149.09	2264737.12	Картометрический метод	5.0	Закрепление отсутствует
1231	399180.14	2264749.61	Картометрический метод	5.0	Закрепление отсутствует
1232	399175.25	2264790.29	Картометрический метод	5.0	Закрепление отсутствует
1233	399169.83	2264835.29	Картометрический метод	5.0	Закрепление отсутствует
1211	399164.48	2264879.79	Картометрический метод	5.0	Закрепление отсутствует
1234	399349.62	2264875.03	Картометрический метод	5.0	Закрепление отсутствует
1235	399359.63	2264874.86	Картометрический метод	5.0	Закрепление отсутствует
1236	399359.35	2264864.47	Картометрический метод	5.0	Закрепление отсутствует
1237	399371.35	2264864.14	Картометрический метод	5.0	Закрепление отсутствует
1238	399371.63	2264874.66	Картометрический метод	5.0	Закрепление отсутствует
1239	399381.31	2264874.49	Картометрический метод	5.0	Закрепление отсутствует

2. Сведения о характерных точках границ объекта					
Обозначение характерных точек границ	Координаты, м		Метод определения координат характерной точки	Средняя квадратическая погрешность положения характерной точки (Mt), м	Описание обозначения точки на местности (при наличии)
	X	Y			
1	2	3	4	5	6
1240	399366.57	2264827.17	Картометрический метод	5.0	Закрепление отсутствует
1241	399344.09	2264852.16	Картометрический метод	5.0	Закрепление отсутствует
1242	399342.48	2264854.65	Картометрический метод	5.0	Закрепление отсутствует
1243	399340.98	2264858.75	Картометрический метод	5.0	Закрепление отсутствует
1244	399340.58	2264862.03	Картометрический метод	5.0	Закрепление отсутствует
1245	399340.71	2264864.43	Картометрический метод	5.0	Закрепление отсутствует
1246	399341.48	2264867.67	Картометрический метод	5.0	Закрепление отсутствует
1247	399342.94	2264870.40	Картометрический метод	5.0	Закрепление отсутствует
1248	399345.41	2264872.96	Картометрический метод	5.0	Закрепление отсутствует
1234	399349.62	2264875.03	Картометрический метод	5.0	Закрепление отсутствует
1249	401088.26	2263837.32	Картометрический метод	5.0	Закрепление отсутствует
1250	401081.92	2263831.57	Картометрический метод	5.0	Закрепление отсутствует
1251	401086.90	2263745.42	Картометрический метод	5.0	Закрепление отсутствует
1252	401071.95	2263716.01	Картометрический метод	5.0	Закрепление отсутствует
1253	401076.71	2263713.59	Картометрический метод	5.0	Закрепление отсутствует
1254	401071.59	2263670.67	Картометрический метод	5.0	Закрепление отсутствует
1255	401080.73	2263648.18	Картометрический метод	5.0	Закрепление отсутствует
1256	401085.08	2263643.57	Картометрический метод	5.0	Закрепление отсутствует
1257	401088.75	2263637.68	Картометрический метод	5.0	Закрепление отсутствует
1258	401091.12	2263641.80	Картометрический метод	5.0	Закрепление отсутствует
1259	401116.01	2263630.07	Картометрический метод	5.0	Закрепление отсутствует
1260	401105.85	2263612.03	Картометрический метод	5.0	Закрепление отсутствует
1261	401110.32	2263607.07	Картометрический метод	5.0	Закрепление отсутствует
1262	401129.51	2263640.30	Картометрический метод	5.0	Закрепление отсутствует
1263	401158.57	2263602.68	Картометрический метод	5.0	Закрепление отсутствует

2. Сведения о характерных точках границ объекта					
Обозначение характерных точек границ	Координаты, м		Метод определения координат характерной точки	Средняя квадратическая погрешность положения характерной точки (Mt), м	Описание обозначения точки на местности (при наличии)
	X	Y			
1	2	3	4	5	6
1264	401143.45	2263578.98	Картометрический метод	5.0	Закрепление отсутствует
1265	401135.31	2263577.15	Картометрический метод	5.0	Закрепление отсутствует
1266	401155.10	2263576.20	Картометрический метод	5.0	Закрепление отсутствует
1267	401159.27	2263562.39	Картометрический метод	5.0	Закрепление отсутствует
1268	401175.36	2263541.38	Картометрический метод	5.0	Закрепление отсутствует
1269	401202.40	2263496.32	Картометрический метод	5.0	Закрепление отсутствует
1270	401218.22	2263478.58	Картометрический метод	5.0	Закрепление отсутствует
1271	401252.34	2263463.83	Картометрический метод	5.0	Закрепление отсутствует
1272	401236.09	2263428.20	Картометрический метод	5.0	Закрепление отсутствует
1273	401225.58	2263432.34	Картометрический метод	5.0	Закрепление отсутствует
1274	401215.18	2263422.84	Картометрический метод	5.0	Закрепление отсутствует
1275	401212.06	2263425.92	Картометрический метод	5.0	Закрепление отсутствует
1276	401205.60	2263425.92	Картометрический метод	5.0	Закрепление отсутствует
1277	401195.70	2263421.81	Картометрический метод	5.0	Закрепление отсутствует
1278	401158.22	2263399.30	Картометрический метод	5.0	Закрепление отсутствует
1279	401154.18	2263405.22	Картометрический метод	5.0	Закрепление отсутствует
1280	401145.63	2263404.03	Картометрический метод	5.0	Закрепление отсутствует
1281	401102.47	2263409.24	Картометрический метод	5.0	Закрепление отсутствует
1282	401091.52	2263409.32	Картометрический метод	5.0	Закрепление отсутствует
1283	401082.28	2263420.70	Картометрический метод	5.0	Закрепление отсутствует
1284	401067.24	2263440.28	Картометрический метод	5.0	Закрепление отсутствует
1285	401063.04	2263446.64	Картометрический метод	5.0	Закрепление отсутствует
1286	401041.10	2263497.99	Картометрический метод	5.0	Закрепление отсутствует
1287	401061.52	2263506.38	Картометрический метод	5.0	Закрепление отсутствует
1288	401055.39	2263524.37	Картометрический метод	5.0	Закрепление отсутствует

2. Сведения о характерных точках границ объекта					
Обозначение характерных точек границ	Координаты, м		Метод определения координат характерной точки	Средняя квадратическая погрешность положения характерной точки (Mt), м	Описание обозначения точки на местности (при наличии)
	X	Y			
1	2	3	4	5	6
1289	401046.43	2263521.26	Картометрический метод	5.0	Закрепление отсутствует
1290	401052.02	2263537.85	Картометрический метод	5.0	Закрепление отсутствует
1291	401055.86	2263541.94	Картометрический метод	5.0	Закрепление отсутствует
1292	401057.82	2263546.20	Картометрический метод	5.0	Закрепление отсутствует
1293	401062.24	2263551.45	Картометрический метод	5.0	Закрепление отсутствует
1294	401062.99	2263552.91	Картометрический метод	5.0	Закрепление отсутствует
1295	401072.41	2263571.25	Картометрический метод	5.0	Закрепление отсутствует
1296	401061.19	2263593.01	Картометрический метод	5.0	Закрепление отсутствует
1297	401049.37	2263614.83	Картометрический метод	5.0	Закрепление отсутствует
1298	401044.58	2263629.32	Картометрический метод	5.0	Закрепление отсутствует
1299	401022.58	2263682.47	Картометрический метод	5.0	Закрепление отсутствует
1300	401017.48	2263726.15	Картометрический метод	5.0	Закрепление отсутствует
1301	401002.24	2263763.16	Картометрический метод	5.0	Закрепление отсутствует
1302	400973.65	2263747.77	Картометрический метод	5.0	Закрепление отсутствует
1303	400903.97	2263712.97	Картометрический метод	5.0	Закрепление отсутствует
1304	400887.09	2263703.59	Картометрический метод	5.0	Закрепление отсутствует
1305	400889.78	2263699.69	Картометрический метод	5.0	Закрепление отсутствует
1306	400884.83	2263697.44	Картометрический метод	5.0	Закрепление отсутствует
1307	400862.26	2263730.88	Картометрический метод	5.0	Закрепление отсутствует
1308	400857.56	2263730.98	Картометрический метод	5.0	Закрепление отсутствует
1309	400809.72	2263733.10	Картометрический метод	5.0	Закрепление отсутствует
1310	400783.84	2263734.49	Картометрический метод	5.0	Закрепление отсутствует
1311	400759.09	2263734.77	Картометрический метод	5.0	Закрепление отсутствует
1312	400737.56	2263738.68	Картометрический метод	5.0	Закрепление отсутствует
1313	400717.68	2263742.02	Картометрический метод	5.0	Закрепление отсутствует

2. Сведения о характерных точках границ объекта					
Обозначение характерных точек границ	Координаты, м		Метод определения координат характерной точки	Средняя квадратическая погрешность положения характерной точки (Mt), м	Описание обозначения точки на местности (при наличии)
	X	Y			
1	2	3	4	5	6
1314	400688.95	2263747.40	Картометрический метод	5.0	Закрепление отсутствует
1315	400671.94	2263750.81	Картометрический метод	5.0	Закрепление отсутствует
1316	400697.20	2263699.23	Картометрический метод	5.0	Закрепление отсутствует
1317	400726.14	2263640.15	Картометрический метод	5.0	Закрепление отсутствует
1318	400729.97	2263636.41	Картометрический метод	5.0	Закрепление отсутствует
1319	400731.50	2263633.18	Картометрический метод	5.0	Закрепление отсутствует
1320	400731.58	2263631.31	Картометрический метод	5.0	Закрепление отсутствует
1321	400730.56	2263629.95	Картометрический метод	5.0	Закрепление отсутствует
1322	400730.22	2263628.51	Картометрический метод	5.0	Закрепление отсутствует
1323	400731.16	2263626.47	Картометрический метод	5.0	Закрепление отсутствует
1324	400732.86	2263625.53	Картометрический метод	5.0	Закрепление отсутствует
1325	400737.36	2263618.31	Картометрический метод	5.0	Закрепление отсутствует
1326	400740.00	2263614.14	Картометрический метод	5.0	Закрепление отсутствует
1327	400741.27	2263610.66	Картометрический метод	5.0	Закрепление отсутствует
1328	400741.44	2263607.34	Картометрический метод	5.0	Закрепление отсутствует
1329	400740.93	2263603.94	Картометрический метод	5.0	Закрепление отсутствует
1330	400739.06	2263597.74	Картометрический метод	5.0	Закрепление отсутствует
1331	400739.06	2263594.00	Картометрический метод	5.0	Закрепление отсутствует
1332	400740.76	2263590.34	Картометрический метод	5.0	Закрепление отсутствует
1333	400743.48	2263586.43	Картометрический метод	5.0	Закрепление отсутствует
1334	400743.99	2263582.10	Картометрический метод	5.0	Закрепление отсутствует
1335	400743.06	2263579.12	Картометрический метод	5.0	Закрепление отсутствует
1336	400748.50	2263573.85	Картометрический метод	5.0	Закрепление отсутствует
1337	400750.71	2263574.28	Картометрический метод	5.0	Закрепление отсутствует
1338	400752.66	2263574.11	Картометрический метод	5.0	Закрепление отсутствует

2. Сведения о характерных точках границ объекта					
Обозначение характерных точек границ	Координаты, м		Метод определения координат характерной точки	Средняя квадратическая погрешность положения характерной точки (Mt), м	Описание обозначения точки на местности (при наличии)
	X	Y			
1	2	3	4	5	6
1339	400754.62	2263574.36	Картометрический метод	5.0	Закрепление отсутствует
1340	400756.32	2263576.32	Картометрический метод	5.0	Закрепление отсутствует
1341	400757.25	2263579.80	Картометрический метод	5.0	Закрепление отсутствует
1342	400757.08	2263582.61	Картометрический метод	5.0	Закрепление отсутствует
1343	400757.17	2263586.01	Картометрический метод	5.0	Закрепление отсутствует
1344	400758.19	2263589.41	Картометрический метод	5.0	Закрепление отсутствует
1345	400759.80	2263591.28	Картометрический метод	5.0	Закрепление отсутствует
1346	400762.61	2263591.28	Картометрический метод	5.0	Закрепление отсутствует
1347	400767.62	2263587.96	Картометрический метод	5.0	Закрепление отсутствует
1348	400771.79	2263586.60	Картометрический метод	5.0	Закрепление отсутствует
1349	400775.21	2263587.46	Картометрический метод	5.0	Закрепление отсутствует
1350	400776.29	2263589.15	Картометрический метод	5.0	Закрепление отсутствует
1351	400776.97	2263592.13	Картометрический метод	5.0	Закрепление отсутствует
1352	400775.61	2263595.10	Картометрический метод	5.0	Закрепление отсутствует
1353	400772.98	2263598.25	Картометрический метод	5.0	Закрепление отсутствует
1354	400770.60	2263601.22	Картометрический метод	5.0	Закрепление отсутствует
1355	400769.41	2263603.52	Картометрический метод	5.0	Закрепление отсутствует
1356	400769.66	2263604.96	Картометрический метод	5.0	Закрепление отсутствует
1357	400770.77	2263606.24	Картометрический метод	5.0	Закрепление отсутствует
1358	400772.99	2263606.74	Картометрический метод	5.0	Закрепление отсутствует
1359	400778.42	2263604.62	Картометрический метод	5.0	Закрепление отсутствует
1360	400783.43	2263600.63	Картометрический метод	5.0	Закрепление отсутствует
1361	400787.51	2263595.70	Картометрический метод	5.0	Закрепление отсутствует
1362	400791.17	2263588.73	Картометрический метод	5.0	Закрепление отсутствует
1363	400794.48	2263582.35	Картометрический метод	5.0	Закрепление отсутствует

2. Сведения о характерных точках границ объекта					
Обозначение характерных точек границ	Координаты, м		Метод определения координат характерной точки	Средняя квадратическая погрешность положения характерной точки (Mt), м	Описание обозначения точки на местности (при наличии)
	X	Y			
1	2	3	4	5	6
1364	400797.54	2263579.29	Картометрический метод	5.0	Закрепление отсутствует
1365	400799.11	2263577.53	Картометрический метод	5.0	Закрепление отсутствует
1366	400802.84	2263574.38	Картометрический метод	5.0	Закрепление отсутствует
1367	400817.24	2263551.31	Картометрический метод	5.0	Закрепление отсутствует
1368	400817.57	2263551.50	Картометрический метод	5.0	Закрепление отсутствует
1369	400818.16	2263550.16	Картометрический метод	5.0	Закрепление отсутствует
1370	400818.41	2263546.93	Картометрический метод	5.0	Закрепление отсутствует
1371	400817.73	2263543.53	Картометрический метод	5.0	Закрепление отсутствует
1372	400817.39	2263541.15	Картометрический метод	5.0	Закрепление отсутствует
1373	400818.75	2263537.67	Картометрический метод	5.0	Закрепление отсутствует
1374	400821.47	2263535.20	Картометрический метод	5.0	Закрепление отсутствует
1375	400826.49	2263532.74	Картометрический метод	5.0	Закрепление отсутствует
1376	400828.78	2263530.78	Картометрический метод	5.0	Закрепление отсутствует
1377	400829.21	2263527.04	Картометрический метод	5.0	Закрепление отсутствует
1378	400828.36	2263522.96	Картометрический метод	5.0	Закрепление отсутствует
1379	400828.87	2263520.33	Картометрический метод	5.0	Закрепление отсутствует
1380	400830.74	2263517.27	Картометрический метод	5.0	Закрепление отсутствует
1381	400834.48	2263512.17	Картометрический метод	5.0	Закрепление отсутствует
1382	400838.30	2263503.33	Картометрический метод	5.0	Закрепление отсутствует
1383	400841.19	2263500.10	Картометрический метод	5.0	Закрепление отсутствует
1384	400848.33	2263495.76	Картометрический метод	5.0	Закрепление отсутствует
1385	400852.58	2263492.02	Картометрический метод	5.0	Закрепление отсутствует
1386	400856.24	2263489.56	Картометрический метод	5.0	Закрепление отсутствует
1387	400861.85	2263488.28	Картометрический метод	5.0	Закрепление отсутствует
1388	400878.76	2263486.33	Картометрический метод	5.0	Закрепление отсутствует

2. Сведения о характерных точках границ объекта					
Обозначение характерных точек границ	Координаты, м		Метод определения координат характерной точки	Средняя квадратическая погрешность положения характерной точки (Mt), м	Описание обозначения точки на местности (при наличии)
	X	Y			
1	2	3	4	5	6
1389	400881.23	2263484.37	Картометрический метод	5.0	Закрепление отсутствует
1390	400881.91	2263481.65	Картометрический метод	5.0	Закрепление отсутствует
1391	400882.33	2263477.66	Картометрический метод	5.0	Закрепление отсутствует
1392	400884.88	2263473.15	Картометрический метод	5.0	Закрепление отсутствует
1393	400895.94	2263474.63	Картометрический метод	5.0	Закрепление отсутствует
1394	400904.18	2263459.69	Картометрический метод	5.0	Закрепление отсутствует
1395	400913.67	2263437.63	Картометрический метод	5.0	Закрепление отсутствует
1396	400921.89	2263442.28	Картометрический метод	5.0	Закрепление отсутствует
1397	400921.86	2263441.96	Картометрический метод	5.0	Закрепление отсутствует
1398	400923.56	2263438.05	Картометрический метод	5.0	Закрепление отсутствует
1399	400924.83	2263434.99	Картометрический метод	5.0	Закрепление отсутствует
1400	400924.92	2263431.93	Картометрический метод	5.0	Закрепление отсутствует
1401	400924.06	2263429.60	Картометрический метод	5.0	Закрепление отсутствует
1402	400921.94	2263429.04	Картометрический метод	5.0	Закрепление отсутствует
1403	400925.51	2263425.29	Картометрический метод	5.0	Закрепление отсутствует
1404	400926.36	2263422.23	Картометрический метод	5.0	Закрепление отсутствует
1405	400940.64	2263406.85	Картометрический метод	5.0	Закрепление отсутствует
1406	400941.92	2263404.38	Картометрический метод	5.0	Закрепление отсутствует
1407	400943.11	2263395.37	Картометрический метод	5.0	Закрепление отсутствует
1408	400942.00	2263390.87	Картометрический метод	5.0	Закрепление отсутствует
1409	400937.92	2263386.87	Картометрический метод	5.0	Закрепление отсутствует
1410	400937.24	2263383.90	Картометрический метод	5.0	Закрепление отсутствует
1411	400941.49	2263368.77	Картометрический метод	5.0	Закрепление отсутствует
1412	400942.85	2263366.22	Картометрический метод	5.0	Закрепление отсутствует
1413	400945.91	2263363.41	Картометрический метод	5.0	Закрепление отсутствует

2. Сведения о характерных точках границ объекта					
Обозначение характерных точек границ	Координаты, м		Метод определения координат характерной точки	Средняя квадратическая погрешность положения характерной точки (Mt), м	Описание обозначения точки на местности (при наличии)
	X	Y			
1	2	3	4	5	6
1414	400947.00	2263360.55	Картометрический метод	5.0	Закрепление отсутствует
1415	400953.44	2263335.05	Картометрический метод	5.0	Закрепление отсутствует
1416	400953.49	2263334.87	Картометрический метод	5.0	Закрепление отсутствует
1417	400946.92	2263312.31	Картометрический метод	5.0	Закрепление отсутствует
1418	400952.53	2263312.85	Картометрический метод	5.0	Закрепление отсутствует
1419	400959.49	2263289.56	Картометрический метод	5.0	Закрепление отсутствует
1420	400957.32	2263288.55	Картометрический метод	5.0	Закрепление отсутствует
1421	400924.51	2263271.06	Картометрический метод	5.0	Закрепление отсутствует
1422	400927.22	2263265.70	Картометрический метод	5.0	Закрепление отсутствует
1423	400960.04	2263283.20	Картометрический метод	5.0	Закрепление отсутствует
1424	400971.68	2263288.64	Картометрический метод	5.0	Закрепление отсутствует
1425	400975.36	2263281.21	Картометрический метод	5.0	Закрепление отсутствует
1426	400927.95	2263257.95	Картометрический метод	5.0	Закрепление отсутствует
1427	400945.83	2263218.21	Картометрический метод	5.0	Закрепление отсутствует
1428	400960.96	2263225.56	Картометрический метод	5.0	Закрепление отсутствует
1429	400966.74	2263224.64	Картометрический метод	5.0	Закрепление отсутствует
1430	400971.49	2263227.37	Картометрический метод	5.0	Закрепление отсутствует
1431	400990.65	2263180.49	Картометрический метод	5.0	Закрепление отсутствует
1432	401021.19	2263194.43	Картометрический метод	5.0	Закрепление отсутствует
1433	401045.71	2263205.39	Картометрический метод	5.0	Закрепление отсутствует
1434	401030.41	2263240.45	Картометрический метод	5.0	Закрепление отсутствует
1435	401095.93	2263274.69	Картометрический метод	5.0	Закрепление отсутствует
1436	401101.06	2263277.68	Картометрический метод	5.0	Закрепление отсутствует
1437	401123.29	2263289.40	Картометрический метод	5.0	Закрепление отсутствует
1438	401147.13	2263300.09	Картометрический метод	5.0	Закрепление отсутствует

2. Сведения о характерных точках границ объекта					
Обозначение характерных точек границ	Координаты, м		Метод определения координат характерной точки	Средняя квадратическая погрешность положения характерной точки (Mt), м	Описание обозначения точки на местности (при наличии)
	X	Y			
1	2	3	4	5	6
1439	401170.36	2263312.11	Картометрический метод	5.0	Закрепление отсутствует
1440	401196.86	2263328.87	Картометрический метод	5.0	Закрепление отсутствует
1441	401220.39	2263342.58	Картометрический метод	5.0	Закрепление отсутствует
1442	401237.19	2263353.81	Картометрический метод	5.0	Закрепление отсутствует
1443	401262.50	2263343.53	Картометрический метод	5.0	Закрепление отсутствует
1444	401263.22	2263345.90	Картометрический метод	5.0	Закрепление отсутствует
1445	401262.46	2263347.94	Картометрический метод	5.0	Закрепление отсутствует
1446	401263.05	2263351.43	Картометрический метод	5.0	Закрепление отсутствует
1447	401264.75	2263353.38	Картометрический метод	5.0	Закрепление отсутствует
1448	401265.18	2263355.42	Картометрический метод	5.0	Закрепление отсутствует
1449	401264.84	2263358.23	Картометрический метод	5.0	Закрепление отсутствует
1450	401265.18	2263361.54	Картометрический метод	5.0	Закрепление отсутствует
1451	401266.45	2263364.09	Картометрический метод	5.0	Закрепление отсутствует
1452	401269.26	2263366.64	Картометрический метод	5.0	Закрепление отсутствует
1453	401271.72	2263367.49	Картометрический метод	5.0	Закрепление отсутствует
1454	401275.97	2263367.15	Картометрический метод	5.0	Закрепление отсутствует
1455	401279.20	2263367.07	Картометрический метод	5.0	Закрепление отсутствует
1456	401281.50	2263368.17	Картометрический метод	5.0	Закрепление отсутствует
1457	401282.86	2263370.64	Картометрический метод	5.0	Закрепление отсутствует
1458	401283.88	2263375.48	Картометрический метод	5.0	Закрепление отсутствует
1459	401285.49	2263380.67	Картометрический метод	5.0	Закрепление отсутствует
1460	401287.79	2263385.17	Картометрический метод	5.0	Закрепление отсутствует
1461	401289.83	2263389.59	Картометрический метод	5.0	Закрепление отсутствует
1462	401290.76	2263394.27	Картометрический метод	5.0	Закрепление отсутствует
1463	401294.08	2263400.74	Картометрический метод	5.0	Закрепление отсутствует

2. Сведения о характерных точках границ объекта					
Обозначение характерных точек границ	Координаты, м		Метод определения координат характерной точки	Средняя квадратическая погрешность положения характерной точки (Mt), м	Описание обозначения точки на местности (при наличии)
	X	Y			
1	2	3	4	5	6
1464	401300.95	2263397.48	Картометрический метод	5.0	Закрепление отсутствует
1465	401306.56	2263403.04	Картометрический метод	5.0	Закрепление отсутствует
1466	401306.91	2263402.85	Картометрический метод	5.0	Закрепление отсутствует
1467	401309.12	2263402.68	Картометрический метод	5.0	Закрепление отсутствует
1468	401311.08	2263404.04	Картометрический метод	5.0	Закрепление отсутствует
1469	401313.88	2263407.19	Картометрический метод	5.0	Закрепление отсутствует
1470	401314.14	2263409.74	Картометрический метод	5.0	Закрепление отсутствует
1471	401314.80	2263411.21	Картометрический метод	5.0	Закрепление отсутствует
1472	401319.46	2263415.82	Картометрический метод	5.0	Закрепление отсутствует
1473	401325.68	2263416.75	Картометрический метод	5.0	Закрепление отсутствует
1474	401325.88	2263416.95	Картометрический метод	5.0	Закрепление отсутствует
1475	401326.04	2263416.96	Картометрический метод	5.0	Закрепление отсутствует
1476	401333.18	2263414.24	Картометрический метод	5.0	Закрепление отсутствует
1477	401335.30	2263413.90	Картометрический метод	5.0	Закрепление отсутствует
1478	401337.34	2263414.84	Картометрический метод	5.0	Закрепление отсутствует
1479	401339.38	2263418.07	Картометрический метод	5.0	Закрепление отсутствует
1480	401342.53	2263419.94	Картометрический метод	5.0	Закрепление отсутствует
1481	401344.31	2263422.15	Картометрический метод	5.0	Закрепление отсутствует
1482	401344.31	2263424.27	Картометрический метод	5.0	Закрепление отсутствует
1483	401342.36	2263426.57	Картометрический метод	5.0	Закрепление отсутствует
1484	401337.61	2263428.61	Картометрический метод	5.0	Закрепление отсутствует
1485	401337.68	2263428.83	Картометрический метод	5.0	Закрепление отсутствует
1486	401331.17	2263432.27	Картометрический метод	5.0	Закрепление отсутствует
1487	401329.48	2263438.64	Картометрический метод	5.0	Закрепление отсутствует
1488	401329.91	2263439.18	Картометрический метод	5.0	Закрепление отсутствует

2. Сведения о характерных точках границ объекта					
Обозначение характерных точек границ	Координаты, м		Метод определения координат характерной точки	Средняя квадратическая погрешность положения характерной точки (Mt), м	Описание обозначения точки на местности (при наличии)
	X	Y			
1	2	3	4	5	6
1489	401331.74	2263441.47	Картометрический метод	5.0	Закрепление отсутствует
1490	401336.59	2263439.93	Картометрический метод	5.0	Закрепление отсутствует
1491	401336.96	2263443.96	Картометрический метод	5.0	Закрепление отсутствует
1492	401346.98	2263447.05	Картометрический метод	5.0	Закрепление отсутствует
1493	401347.03	2263447.05	Картометрический метод	5.0	Закрепление отсутствует
1494	401353.15	2263446.54	Картометрический метод	5.0	Закрепление отсутствует
1495	401358.25	2263446.03	Картометрический метод	5.0	Закрепление отсутствует
1496	401363.10	2263447.14	Картометрический метод	5.0	Закрепление отсутствует
1497	401366.41	2263449.09	Картометрический метод	5.0	Закрепление отсутствует
1498	401369.64	2263452.32	Картометрический метод	5.0	Закрепление отсутствует
1499	401373.64	2263455.04	Картометрический метод	5.0	Закрепление отсутствует
1500	401382.73	2263457.00	Картометрический метод	5.0	Закрепление отсутствует
1501	401387.41	2263457.51	Картометрический метод	5.0	Закрепление отсутствует
1502	401391.10	2263458.50	Картометрический метод	5.0	Закрепление отсутствует
1503	401391.47	2263457.24	Картометрический метод	5.0	Закрепление отсутствует
1504	401392.58	2263457.61	Картометрический метод	5.0	Закрепление отсутствует
1505	401418.82	2263466.30	Картометрический метод	5.0	Закрепление отсутствует
1506	401413.63	2263480.95	Картометрический метод	5.0	Закрепление отсутствует
1507	401431.03	2263494.85	Картометрический метод	5.0	Закрепление отсутствует
1508	401437.59	2263497.92	Картометрический метод	5.0	Закрепление отсутствует
1509	401446.54	2263502.10	Картометрический метод	5.0	Закрепление отсутствует
1510	401459.14	2263504.68	Картометрический метод	5.0	Закрепление отсутствует
1511	401459.85	2263504.82	Картометрический метод	5.0	Закрепление отсутствует
1512	401460.23	2263504.90	Картометрический метод	5.0	Закрепление отсутствует
1513	401460.24	2263504.90	Картометрический метод	5.0	Закрепление отсутствует

2. Сведения о характерных точках границ объекта					
Обозначение характерных точек границ	Координаты, м		Метод определения координат характерной точки	Средняя квадратическая погрешность положения характерной точки (Mt), м	Описание обозначения точки на местности (при наличии)
	X	Y			
1	2	3	4	5	6
1514	401461.18	2263505.09	Картометрический метод	5.0	Закрепление отсутствует
1515	401445.10	2263521.00	Картометрический метод	5.0	Закрепление отсутствует
1516	401427.36	2263535.96	Картометрический метод	5.0	Закрепление отсутствует
1517	401399.49	2263559.47	Картометрический метод	5.0	Закрепление отсутствует
1518	401222.60	2263708.39	Картометрический метод	5.0	Закрепление отсутствует
1519	401195.76	2263732.33	Картометрический метод	5.0	Закрепление отсутствует
1520	401194.22	2263734.80	Картометрический метод	5.0	Закрепление отсутствует
1521	401192.65	2263749.49	Картометрический метод	5.0	Закрепление отсутствует
1522	401193.09	2263752.33	Картометрический метод	5.0	Закрепление отсутствует
1523	401216.38	2263806.95	Картометрический метод	5.0	Закрепление отсутствует
1524	401228.81	2263848.56	Картометрический метод	5.0	Закрепление отсутствует
1249	401088.26	2263837.32	Картометрический метод	5.0	Закрепление отсутствует
1525	399501.96	2262543.12	Картометрический метод	5.0	Закрепление отсутствует
1526	399501.75	2262539.39	Картометрический метод	5.0	Закрепление отсутствует
1527	399499.12	2262537.02	Картометрический метод	5.0	Закрепление отсутствует
1528	399505.17	2262527.57	Картометрический метод	5.0	Закрепление отсутствует
1529	399496.95	2262522.63	Картометрический метод	5.0	Закрепление отсутствует
1530	399469.56	2262486.31	Картометрический метод	5.0	Закрепление отсутствует
1531	399490.85	2262467.71	Картометрический метод	5.0	Закрепление отсутствует
1532	399449.98	2262420.86	Картометрический метод	5.0	Закрепление отсутствует
1533	399446.86	2262423.01	Картометрический метод	5.0	Закрепление отсутствует
1534	399433.71	2262402.39	Картометрический метод	5.0	Закрепление отсутствует
1535	399488.25	2262367.28	Картометрический метод	5.0	Закрепление отсутствует
1536	399471.77	2262349.30	Картометрический метод	5.0	Закрепление отсутствует
1537	399460.51	2262356.24	Картометрический метод	5.0	Закрепление отсутствует

2. Сведения о характерных точках границ объекта					
Обозначение характерных точек границ	Координаты, м		Метод определения координат характерной точки	Средняя квадратическая погрешность положения характерной точки (Mt), м	Описание обозначения точки на местности (при наличии)
	X	Y			
1	2	3	4	5	6
1538	399435.12	2262342.92	Картометрический метод	5.0	Закрепление отсутствует
1539	399438.28	2262337.32	Картометрический метод	5.0	Закрепление отсутствует
1540	399444.10	2262330.94	Картометрический метод	5.0	Закрепление отсутствует
1541	399441.61	2262329.85	Картометрический метод	5.0	Закрепление отсутствует
1542	399436.58	2262325.23	Картометрический метод	5.0	Закрепление отсутствует
1543	399423.45	2262308.35	Картометрический метод	5.0	Закрепление отсутствует
1544	399395.09	2262325.18	Картометрический метод	5.0	Закрепление отсутствует
1545	399382.05	2262302.07	Картометрический метод	5.0	Закрепление отсутствует
1546	399387.70	2262297.15	Картометрический метод	5.0	Закрепление отсутствует
1547	399378.25	2262275.46	Картометрический метод	5.0	Закрепление отсутствует
1548	399351.17	2262251.77	Картометрический метод	5.0	Закрепление отсутствует
1549	399378.41	2262223.51	Картометрический метод	5.0	Закрепление отсутствует
1550	399323.38	2262221.57	Картометрический метод	5.0	Закрепление отсутствует
1551	399323.38	2262226.58	Картометрический метод	5.0	Закрепление отсутствует
1552	399322.99	2262236.51	Картометрический метод	5.0	Закрепление отсутствует
1553	399275.54	2262234.31	Картометрический метод	5.0	Закрепление отсутствует
1554	399275.65	2262220.42	Картометрический метод	5.0	Закрепление отсутствует
1555	399275.86	2262210.12	Картометрический метод	5.0	Закрепление отсутствует
1556	399264.72	2262203.96	Картометрический метод	5.0	Закрепление отсутствует
1557	399229.66	2262192.13	Картометрический метод	5.0	Закрепление отсутствует
1558	399226.74	2262190.08	Картометрический метод	5.0	Закрепление отсутствует
1559	399225.49	2262189.17	Картометрический метод	5.0	Закрепление отсутствует
1560	399194.91	2262187.85	Картометрический метод	5.0	Закрепление отсутствует
1561	399194.91	2262193.19	Картометрический метод	5.0	Закрепление отсутствует
1562	399154.72	2262194.08	Картометрический метод	5.0	Закрепление отсутствует

2. Сведения о характерных точках границ объекта					
Обозначение характерных точек границ	Координаты, м		Метод определения координат характерной точки	Средняя квадратическая погрешность положения характерной точки (Mt), м	Описание обозначения точки на местности (при наличии)
	X	Y			
1	2	3	4	5	6
1563	399147.27	2262191.98	Картометрический метод	5.0	Закрепление отсутствует
1564	399141.24	2262187.58	Картометрический метод	5.0	Закрепление отсутствует
1565	399137.80	2262183.37	Картометрический метод	5.0	Закрепление отсутствует
1566	399137.80	2262179.54	Картометрический метод	5.0	Закрепление отсутствует
1567	399138.85	2262172.65	Картометрический метод	5.0	Закрепление отсутствует
1568	399144.11	2262159.64	Картометрический метод	5.0	Закрепление отсутствует
1569	399128.33	2262173.22	Картометрический метод	5.0	Закрепление отсутствует
1570	399127.85	2262152.26	Картометрический метод	5.0	Закрепление отсутствует
1571	399125.39	2262152.20	Картометрический метод	5.0	Закрепление отсутствует
1572	399110.42	2262151.67	Картометрический метод	5.0	Закрепление отсутствует
1573	399099.46	2262124.82	Картометрический метод	5.0	Закрепление отсутствует
1574	399099.46	2262124.81	Картометрический метод	5.0	Закрепление отсутствует
1575	399097.55	2262102.27	Картометрический метод	5.0	Закрепление отсутствует
1576	399090.91	2262101.10	Картометрический метод	5.0	Закрепление отсутствует
1577	399081.20	2262101.03	Картометрический метод	5.0	Закрепление отсутствует
1578	399079.28	2262101.02	Картометрический метод	5.0	Закрепление отсутствует
1579	399074.66	2262102.78	Картометрический метод	5.0	Закрепление отсутствует
1580	399074.15	2262108.76	Картометрический метод	5.0	Закрепление отсутствует
1581	399073.39	2262108.72	Картометрический метод	5.0	Закрепление отсутствует
1582	399054.34	2262107.73	Картометрический метод	5.0	Закрепление отсутствует
1583	399049.44	2262103.42	Картометрический метод	5.0	Закрепление отсутствует
1584	399049.03	2262103.43	Картометрический метод	5.0	Закрепление отсутствует
1585	399042.00	2262103.67	Картометрический метод	5.0	Закрепление отсутствует
1586	399041.84	2262100.70	Картометрический метод	5.0	Закрепление отсутствует
1587	399040.26	2262071.79	Картометрический метод	5.0	Закрепление отсутствует

2. Сведения о характерных точках границ объекта					
Обозначение характерных точек границ	Координаты, м		Метод определения координат характерной точки	Средняя квадратическая погрешность положения характерной точки (Mt), м	Описание обозначения точки на местности (при наличии)
	X	Y			
1	2	3	4	5	6
1588	399039.08	2262051.65	Картометрический метод	5.0	Закрепление отсутствует
1589	399054.30	2262052.11	Картометрический метод	5.0	Закрепление отсутствует
1590	399056.13	2262052.17	Картометрический метод	5.0	Закрепление отсутствует
1591	399071.89	2262053.09	Картометрический метод	5.0	Закрепление отсутствует
1592	399074.31	2262053.91	Картометрический метод	5.0	Закрепление отсутствует
1593	399098.77	2262054.12	Картометрический метод	5.0	Закрепление отсутствует
1594	399122.55	2262054.74	Картометрический метод	5.0	Закрепление отсутствует
1595	399147.07	2262055.21	Картометрический метод	5.0	Закрепление отсутствует
1596	399170.73	2262055.82	Картометрический метод	5.0	Закрепление отсутствует
1597	399194.81	2262055.83	Картометрический метод	5.0	Закрепление отсутствует
1598	399218.68	2262056.32	Картометрический метод	5.0	Закрепление отсутствует
1599	399243.30	2262056.33	Картометрический метод	5.0	Закрепление отсутствует
1600	399266.07	2262056.59	Картометрический метод	5.0	Закрепление отсутствует
1601	399291.69	2262056.85	Картометрический метод	5.0	Закрепление отсутствует
1602	399314.69	2262057.72	Картометрический метод	5.0	Закрепление отсутствует
1603	399339.20	2262058.22	Картометрический метод	5.0	Закрепление отсутствует
1604	399350.30	2262058.43	Картометрический метод	5.0	Закрепление отсутствует
1605	399363.51	2262059.41	Картометрический метод	5.0	Закрепление отсутствует
1606	399404.00	2262060.43	Картометрический метод	5.0	Закрепление отсутствует
1607	399427.77	2262060.98	Картометрический метод	5.0	Закрепление отсутствует
1608	399452.03	2262061.40	Картометрический метод	5.0	Закрепление отсутствует
1609	399476.06	2262062.10	Картометрический метод	5.0	Закрепление отсутствует
1610	399487.33	2262062.52	Картометрический метод	5.0	Закрепление отсутствует
1611	399500.77	2262063.02	Картометрический метод	5.0	Закрепление отсутствует
1612	399523.11	2262063.48	Картометрический метод	5.0	Закрепление отсутствует

2. Сведения о характерных точках границ объекта					
Обозначение характерных точек границ	Координаты, м		Метод определения координат характерной точки	Средняя квадратическая погрешность положения характерной точки (Mt), м	Описание обозначения точки на местности (при наличии)
	X	Y			
1	2	3	4	5	6
1613	399546.91	2262064.02	Картометрический метод	5.0	Закрепление отсутствует
1614	399546.98	2262064.47	Картометрический метод	5.0	Закрепление отсутствует
1615	399570.85	2262064.80	Картометрический метод	5.0	Закрепление отсутствует
1616	399596.29	2262065.81	Картометрический метод	5.0	Закрепление отсутствует
1617	399644.77	2262066.60	Картометрический метод	5.0	Закрепление отсутствует
1618	399645.21	2262062.65	Картометрический метод	5.0	Закрепление отсутствует
1619	399646.64	2262063.16	Картометрический метод	5.0	Закрепление отсутствует
1620	399646.72	2262063.07	Картометрический метод	5.0	Закрепление отсутствует
1621	399647.16	2262063.70	Картометрический метод	5.0	Закрепление отсутствует
1622	399650.34	2262067.04	Картометрический метод	5.0	Закрепление отсутствует
1623	399656.02	2262067.13	Картометрический метод	5.0	Закрепление отсутствует
1624	399688.87	2262068.63	Картометрический метод	5.0	Закрепление отсутствует
1625	399732.78	2262070.96	Картометрический метод	5.0	Закрепление отсутствует
1626	399733.65	2262121.48	Картометрический метод	5.0	Закрепление отсутствует
1627	399740.88	2262121.43	Картометрический метод	5.0	Закрепление отсутствует
1628	399740.89	2262121.43	Картометрический метод	5.0	Закрепление отсутствует
1629	399740.93	2262134.96	Картометрический метод	5.0	Закрепление отсутствует
1630	399734.08	2262138.00	Картометрический метод	5.0	Закрепление отсутствует
1631	399734.22	2262143.12	Картометрический метод	5.0	Закрепление отсутствует
1632	399734.36	2262157.00	Картометрический метод	5.0	Закрепление отсутствует
1633	399734.29	2262158.83	Картометрический метод	5.0	Закрепление отсутствует
1634	399742.92	2262159.01	Картометрический метод	5.0	Закрепление отсутствует
1635	399743.65	2262180.36	Картометрический метод	5.0	Закрепление отсутствует
1636	399742.28	2262206.04	Картометрический метод	5.0	Закрепление отсутствует
1637	399740.58	2262221.57	Картометрический метод	5.0	Закрепление отсутствует

2. Сведения о характерных точках границ объекта					
Обозначение характерных точек границ	Координаты, м		Метод определения координат характерной точки	Средняя квадратическая погрешность положения характерной точки (Mt), м	Описание обозначения точки на местности (при наличии)
	X	Y			
1	2	3	4	5	6
1638	399740.08	2262234.46	Картометрический метод	5.0	Закрепление отсутствует
1639	399740.80	2262248.09	Картометрический метод	5.0	Закрепление отсутствует
1640	399741.09	2262253.76	Картометрический метод	5.0	Закрепление отсутствует
1641	399741.51	2262270.88	Картометрический метод	5.0	Закрепление отсутствует
1642	399741.69	2262278.00	Картометрический метод	5.0	Закрепление отсутствует
1643	399741.58	2262282.65	Картометрический метод	5.0	Закрепление отсутствует
1644	399741.09	2262302.36	Картометрический метод	5.0	Закрепление отсутствует
1645	399741.45	2262325.32	Картометрический метод	5.0	Закрепление отсутствует
1646	399741.53	2262330.40	Картометрический метод	5.0	Закрепление отсутствует
1647	399742.04	2262330.76	Картометрический метод	5.0	Закрепление отсутствует
1648	399742.32	2262330.75	Картометрический метод	5.0	Закрепление отсутствует
1649	399744.12	2262456.41	Картометрический метод	5.0	Закрепление отсутствует
1650	399732.39	2262455.97	Картометрический метод	5.0	Закрепление отсутствует
1651	399665.44	2262455.97	Картометрический метод	5.0	Закрепление отсутствует
1652	399661.89	2262487.02	Картометрический метод	5.0	Закрепление отсутствует
1653	399646.24	2262481.55	Картометрический метод	5.0	Закрепление отсутствует
1654	399601.14	2262493.06	Картометрический метод	5.0	Закрепление отсутствует
1655	399605.09	2262455.87	Картометрический метод	5.0	Закрепление отсутствует
1656	399609.23	2262418.31	Картометрический метод	5.0	Закрепление отсутствует
1657	399605.56	2262416.91	Картометрический метод	5.0	Закрепление отсутствует
1658	399610.42	2262375.92	Картометрический метод	5.0	Закрепление отсутствует
1659	399614.34	2262376.17	Картометрический метод	5.0	Закрепление отсутствует
1660	399620.14	2262333.04	Картометрический метод	5.0	Закрепление отсутствует
1661	399611.13	2262333.04	Картометрический метод	5.0	Закрепление отсутствует
1662	399597.85	2262381.64	Картометрический метод	5.0	Закрепление отсутствует

2. Сведения о характерных точках границ объекта					
Обозначение характерных точек границ	Координаты, м		Метод определения координат характерной точки	Средняя квадратическая погрешность положения характерной точки (Mt), м	Описание обозначения точки на местности (при наличии)
	X	Y			
1	2	3	4	5	6
1663	399597.60	2262436.05	Картометрический метод	5.0	Закрепление отсутствует
1664	399591.80	2262462.34	Картометрический метод	5.0	Закрепление отсутствует
1665	399575.12	2262511.66	Картометрический метод	5.0	Закрепление отсутствует
1666	399571.81	2262527.55	Картометрический метод	5.0	Закрепление отсутствует
1667	399573.34	2262556.31	Картометрический метод	5.0	Закрепление отсутствует
1668	399576.05	2262562.47	Картометрический метод	5.0	Закрепление отсутствует
1669	399565.92	2262581.47	Картометрический метод	5.0	Закрепление отсутствует
1525	399501.96	2262543.12	Картометрический метод	5.0	Закрепление отсутствует
1670	399504.31	2262219.23	Картометрический метод	5.0	Закрепление отсутствует
1671	399527.29	2262218.95	Картометрический метод	5.0	Закрепление отсутствует
1672	399527.99	2262173.63	Картометрический метод	5.0	Закрепление отсутствует
1673	399486.89	2262172.67	Картометрический метод	5.0	Закрепление отсутствует
1674	399486.71	2262176.31	Картометрический метод	5.0	Закрепление отсутствует
1675	399503.68	2262176.43	Картометрический метод	5.0	Закрепление отсутствует
1670	399504.31	2262219.23	Картометрический метод	5.0	Закрепление отсутствует
1676	401427.82	2264896.27	Картометрический метод	5.0	Закрепление отсутствует
1677	401406.41	2264873.02	Картометрический метод	5.0	Закрепление отсутствует
1678	401382.45	2264847.01	Картометрический метод	5.0	Закрепление отсутствует
1679	401350.92	2264812.76	Картометрический метод	5.0	Закрепление отсутствует
1680	401349.53	2264811.26	Картометрический метод	5.0	Закрепление отсутствует
1681	401343.95	2264805.18	Картометрический метод	5.0	Закрепление отсутствует
1682	401337.84	2264798.54	Картометрический метод	5.0	Закрепление отсутствует
1683	401333.30	2264789.70	Картометрический метод	5.0	Закрепление отсутствует
1684	401312.72	2264749.67	Картометрический метод	5.0	Закрепление отсутствует
1685	401441.45	2264716.32	Картометрический метод	5.0	Закрепление отсутствует

2. Сведения о характерных точках границ объекта					
Обозначение характерных точек границ	Координаты, м		Метод определения координат характерной точки	Средняя квадратическая погрешность положения характерной точки (Mt), м	Описание обозначения точки на местности (при наличии)
	X	Y			
1	2	3	4	5	6
1686	401614.61	2264671.44	Картометрический метод	5.0	Закрепление отсутствует
1687	401622.93	2264680.47	Картометрический метод	5.0	Закрепление отсутствует
1688	401629.96	2264672.11	Картометрический метод	5.0	Закрепление отсутствует
1689	401652.67	2264645.45	Картометрический метод	5.0	Закрепление отсутствует
1690	401657.68	2264639.87	Картометрический метод	5.0	Закрепление отсутствует
1691	401626.11	2264611.12	Картометрический метод	5.0	Закрепление отсутствует
1692	401624.65	2264609.24	Картометрический метод	5.0	Закрепление отсутствует
1693	401615.38	2264598.70	Картометрический метод	5.0	Закрепление отсутствует
1694	401603.31	2264585.27	Картометрический метод	5.0	Закрепление отсутствует
1695	401596.00	2264577.96	Картометрический метод	5.0	Закрепление отсутствует
1696	401590.48	2264573.54	Картометрический метод	5.0	Закрепление отсутствует
1697	401581.30	2264567.33	Картометрический метод	5.0	Закрепление отсутствует
1698	401571.09	2264561.03	Картометрический метод	5.0	Закрепление отсутствует
1699	401563.71	2264553.43	Картометрический метод	5.0	Закрепление отсутствует
1700	401562.70	2264553.96	Картометрический метод	5.0	Закрепление отсутствует
1701	401562.58	2264553.83	Картометрический метод	5.0	Закрепление отсутствует
1702	401559.91	2264555.34	Картометрический метод	5.0	Закрепление отсутствует
1703	401492.77	2264443.48	Картометрический метод	5.0	Закрепление отсутствует
1704	401457.34	2264397.69	Картометрический метод	5.0	Закрепление отсутствует
1705	401433.74	2264365.36	Картометрический метод	5.0	Закрепление отсутствует
1706	401457.48	2264397.59	Картометрический метод	5.0	Закрепление отсутствует
1707	401460.59	2264395.16	Картометрический метод	5.0	Закрепление отсутствует
1708	401453.63	2264384.83	Картометрический метод	5.0	Закрепление отсутствует
1709	401445.13	2264372.34	Картометрический метод	5.0	Закрепление отсутствует
1710	401432.25	2264352.48	Картометрический метод	5.0	Закрепление отсутствует

2. Сведения о характерных точках границ объекта					
Обозначение характерных точек границ	Координаты, м		Метод определения координат характерной точки	Средняя квадратическая погрешность положения характерной точки (Mt), м	Описание обозначения точки на местности (при наличии)
	X	Y			
1	2	3	4	5	6
1711	401429.97	2264350.02	Картометрический метод	5.0	Закрепление отсутствует
1712	401428.72	2264348.71	Картометрический метод	5.0	Закрепление отсутствует
1713	401427.75	2264348.92	Картометрический метод	5.0	Закрепление отсутствует
1714	401425.15	2264349.39	Картометрический метод	5.0	Закрепление отсутствует
1715	401399.31	2264366.22	Картометрический метод	5.0	Закрепление отсутствует
1716	401382.40	2264372.25	Картометрический метод	5.0	Закрепление отсутствует
1717	401371.52	2264375.14	Картометрический метод	5.0	Закрепление отсутствует
1718	401369.08	2264376.53	Картометрический метод	5.0	Закрепление отсутствует
1719	401368.21	2264375.34	Картометрический метод	5.0	Закрепление отсутствует
1720	401371.53	2264373.25	Картометрический метод	5.0	Закрепление отсутствует
1721	401371.03	2264372.42	Картометрический метод	5.0	Закрепление отсутствует
1722	401360.24	2264357.54	Картометрический метод	5.0	Закрепление отсутствует
1723	401356.92	2264359.76	Картометрический метод	5.0	Закрепление отсутствует
1724	401353.92	2264361.77	Картометрический метод	5.0	Закрепление отсутствует
1725	401342.50	2264341.72	Картометрический метод	5.0	Закрепление отсутствует
1726	401341.80	2264340.44	Картометрический метод	5.0	Закрепление отсутствует
1727	401315.14	2264363.70	Картометрический метод	5.0	Закрепление отсутствует
1728	401309.82	2264368.34	Картометрический метод	5.0	Закрепление отсутствует
1729	401314.31	2264359.25	Картометрический метод	5.0	Закрепление отсутствует
1730	401317.29	2264344.63	Картометрический метод	5.0	Закрепление отсутствует
1731	401319.67	2264338.59	Картометрический метод	5.0	Закрепление отсутствует
1732	401321.03	2264333.07	Картометрический метод	5.0	Закрепление отсутствует
1733	401321.45	2264328.56	Картометрический метод	5.0	Закрепление отсутствует
1734	401321.94	2264322.73	Картометрический метод	5.0	Закрепление отсутствует
1735	401322.39	2264317.43	Картометрический метод	5.0	Закрепление отсутствует

2. Сведения о характерных точках границ объекта					
Обозначение характерных точек границ	Координаты, м		Метод определения координат характерной точки	Средняя квадратическая погрешность положения характерной точки (Mt), м	Описание обозначения точки на местности (при наличии)
	X	Y			
1	2	3	4	5	6
1736	401324.09	2264310.46	Картометрический метод	5.0	Закрепление отсутствует
1737	401325.83	2264303.39	Картометрический метод	5.0	Закрепление отсутствует
1738	401327.83	2264295.33	Картометрический метод	5.0	Закрепление отсутствует
1739	401329.61	2264290.91	Картометрический метод	5.0	Закрепление отсутствует
1740	401332.84	2264286.57	Картометрический метод	5.0	Закрепление отсутствует
1741	401334.03	2264283.60	Картометрический метод	5.0	Закрепление отсутствует
1742	401334.46	2264280.54	Картометрический метод	5.0	Закрепление отсутствует
1743	401333.95	2264276.97	Картометрический метод	5.0	Закрепление отсутствует
1744	401334.54	2264273.91	Картометрический метод	5.0	Закрепление отсутствует
1745	401336.16	2264266.17	Картометрический метод	5.0	Закрепление отсутствует
1746	401336.07	2264261.84	Картометрический метод	5.0	Закрепление отсутствует
1747	401299.52	2264213.38	Картометрический метод	5.0	Закрепление отсутствует
1748	401295.36	2264205.70	Картометрический метод	5.0	Закрепление отсутствует
1749	401295.16	2264203.70	Картометрический метод	5.0	Закрепление отсутствует
1750	401288.96	2264155.66	Картометрический метод	5.0	Закрепление отсутствует
1751	401286.05	2264152.00	Картометрический метод	5.0	Закрепление отсутствует
1752	401285.13	2264150.84	Картометрический метод	5.0	Закрепление отсутствует
1753	401289.33	2264148.10	Картометрический метод	5.0	Закрепление отсутствует
1754	401292.04	2264139.18	Картометрический метод	5.0	Закрепление отсутствует
1755	401292.59	2264139.04	Картометрический метод	5.0	Закрепление отсутствует
1756	401294.46	2264132.29	Картометрический метод	5.0	Закрепление отсутствует
1757	401291.58	2264119.48	Картометрический метод	5.0	Закрепление отсутствует
1758	401294.69	2264117.30	Картометрический метод	5.0	Закрепление отсутствует
1759	401301.16	2264125.11	Картометрический метод	5.0	Закрепление отсутствует
1760	401309.90	2264134.91	Картометрический метод	5.0	Закрепление отсутствует

2. Сведения о характерных точках границ объекта					
Обозначение характерных точек границ	Координаты, м		Метод определения координат характерной точки	Средняя квадратическая погрешность положения характерной точки (Mt), м	Описание обозначения точки на местности (при наличии)
	X	Y			
1	2	3	4	5	6
1761	401310.93	2264134.75	Картометрический метод	5.0	Закрепление отсутствует
1762	401347.52	2264171.85	Картометрический метод	5.0	Закрепление отсутствует
1763	401345.12	2264174.23	Картометрический метод	5.0	Закрепление отсутствует
1764	401348.49	2264177.75	Картометрический метод	5.0	Закрепление отсутствует
1765	401351.11	2264175.24	Картометрический метод	5.0	Закрепление отсутствует
1766	401392.59	2264214.23	Картометрический метод	5.0	Закрепление отсутствует
1767	401397.57	2264218.95	Картометрический метод	5.0	Закрепление отсутствует
1768	401405.26	2264226.20	Картометрический метод	5.0	Закрепление отсутствует
1769	401413.87	2264235.25	Картометрический метод	5.0	Закрепление отсутствует
1770	401415.46	2264236.93	Картометрический метод	5.0	Закрепление отсутствует
1771	401426.80	2264252.31	Картометрический метод	5.0	Закрепление отсутствует
1772	401428.77	2264251.03	Картометрический метод	5.0	Закрепление отсутствует
1773	401430.29	2264249.72	Картометрический метод	5.0	Закрепление отсутствует
1774	401444.31	2264270.63	Картометрический метод	5.0	Закрепление отсутствует
1775	401444.18	2264270.72	Картометрический метод	5.0	Закрепление отсутствует
1776	401459.58	2264293.03	Картометрический метод	5.0	Закрепление отсутствует
1777	401468.87	2264306.64	Картометрический метод	5.0	Закрепление отсутствует
1778	401470.07	2264312.08	Картометрический метод	5.0	Закрепление отсутствует
1779	401481.42	2264326.96	Картометрический метод	5.0	Закрепление отсутствует
1780	401496.19	2264346.31	Картометрический метод	5.0	Закрепление отсутствует
1781	401506.60	2264359.42	Картометрический метод	5.0	Закрепление отсутствует
1782	401542.63	2264405.54	Картометрический метод	5.0	Закрепление отсутствует
1783	401562.10	2264426.60	Картометрический метод	5.0	Закрепление отсутствует
1784	401566.09	2264424.08	Картометрический метод	5.0	Закрепление отсутствует
1785	401597.87	2264462.41	Картометрический метод	5.0	Закрепление отсутствует

2. Сведения о характерных точках границ объекта					
Обозначение характерных точек границ	Координаты, м		Метод определения координат характерной точки	Средняя квадратическая погрешность положения характерной точки (M _t), м	Описание обозначения точки на местности (при наличии)
	X	Y			
1	2	3	4	5	6
1786	401595.46	2264465.19	Картометрический метод	5.0	Закрепление отсутствует
1787	401614.49	2264488.99	Картометрический метод	5.0	Закрепление отсутствует
1788	401633.24	2264512.24	Картометрический метод	5.0	Закрепление отсутствует
1789	401651.86	2264535.17	Картометрический метод	5.0	Закрепление отсутствует
1790	401677.97	2264565.72	Картометрический метод	5.0	Закрепление отсутствует
1791	401692.25	2264582.43	Картометрический метод	5.0	Закрепление отсутствует
1792	401711.65	2264604.04	Картометрический метод	5.0	Закрепление отсутствует
1793	401731.36	2264623.01	Картометрический метод	5.0	Закрепление отсутствует
1794	401749.79	2264639.52	Картометрический метод	5.0	Закрепление отсутствует
1795	401763.80	2264649.96	Картометрический метод	5.0	Закрепление отсутствует
1796	401764.56	2264650.53	Картометрический метод	5.0	Закрепление отсутствует
1797	401825.41	2264696.49	Картометрический метод	5.0	Закрепление отсутствует
1798	401839.97	2264707.02	Картометрический метод	5.0	Закрепление отсутствует
1799	401831.98	2264719.42	Картометрический метод	5.0	Закрепление отсутствует
1800	401831.96	2264719.45	Картометрический метод	5.0	Закрепление отсутствует
1801	401816.92	2264742.81	Картометрический метод	5.0	Закрепление отсутствует
1802	401812.76	2264749.27	Картометрический метод	5.0	Закрепление отсутствует
1803	401805.33	2264760.82	Картометрический метод	5.0	Закрепление отсутствует
1804	401800.86	2264769.04	Картометрический метод	5.0	Закрепление отсутствует
1805	401801.43	2264775.75	Картометрический метод	5.0	Закрепление отсутствует
1806	401802.30	2264790.03	Картометрический метод	5.0	Закрепление отсутствует
1807	401802.62	2264795.21	Картометрический метод	5.0	Закрепление отсутствует
1808	401804.24	2264816.23	Картометрический метод	5.0	Закрепление отсутствует
1809	401807.32	2264856.77	Картометрический метод	5.0	Закрепление отсутствует
1810	401809.93	2264872.48	Картометрический метод	5.0	Закрепление отсутствует

2. Сведения о характерных точках границ объекта					
Обозначение характерных точек границ	Координаты, м		Метод определения координат характерной точки	Средняя квадратическая погрешность положения характерной точки (Mt), м	Описание обозначения точки на местности (при наличии)
	X	Y			
1	2	3	4	5	6
1811	401811.80	2264880.13	Картометрический метод	5.0	Закрепление отсутствует
1812	401813.33	2264887.78	Картометрический метод	5.0	Закрепление отсутствует
1813	401816.01	2264910.21	Картометрический метод	5.0	Закрепление отсутствует
1814	401804.84	2264910.33	Картометрический метод	5.0	Закрепление отсутствует
1815	401444.39	2264914.28	Картометрический метод	5.0	Закрепление отсутствует
1676	401427.82	2264896.27	Картометрический метод	5.0	Закрепление отсутствует
1816	400858.04	2264199.04	Картометрический метод	5.0	Закрепление отсутствует
1817	400778.77	2264138.46	Картометрический метод	5.0	Закрепление отсутствует
1818	400726.31	2264108.42	Картометрический метод	5.0	Закрепление отсутствует
1819	400695.88	2264100.82	Картометрический метод	5.0	Закрепление отсутствует
1820	400740.76	2264047.61	Картометрический метод	5.0	Закрепление отсутствует
1821	400734.80	2264042.57	Картометрический метод	5.0	Закрепление отсутствует
1822	400723.11	2264020.39	Картометрический метод	5.0	Закрепление отсутствует
1823	400673.00	2264047.58	Картометрический метод	5.0	Закрепление отсутствует
1824	400662.62	2264030.93	Картометрический метод	5.0	Закрепление отсутствует
1825	400664.74	2264023.39	Картометрический метод	5.0	Закрепление отсутствует
1826	400666.89	2264005.17	Картометрический метод	5.0	Закрепление отсутствует
1827	400666.78	2263995.79	Картометрический метод	5.0	Закрепление отсутствует
1828	400665.77	2263960.37	Картометрический метод	5.0	Закрепление отсутствует
1829	400663.97	2263939.02	Картометрический метод	5.0	Закрепление отсутствует
1830	400663.63	2263939.54	Картометрический метод	5.0	Закрепление отсутствует
1831	400663.24	2263940.03	Картометрический метод	5.0	Закрепление отсутствует
1832	400662.83	2263940.50	Картометрический метод	5.0	Закрепление отсутствует
1833	400662.39	2263940.94	Картометрический метод	5.0	Закрепление отсутствует
1834	400661.92	2263941.36	Картометрический метод	5.0	Закрепление отсутствует

2. Сведения о характерных точках границ объекта					
Обозначение характерных точек границ	Координаты, м		Метод определения координат характерной точки	Средняя квадратическая погрешность положения характерной точки (M _t), м	Описание обозначения точки на местности (при наличии)
	X	Y			
1	2	3	4	5	6
1835	400661.43	2263941.74	Картометрический метод	5.0	Закрепление отсутствует
1836	400660.92	2263942.09	Картометрический метод	5.0	Закрепление отсутствует
1837	400660.38	2263942.41	Картометрический метод	5.0	Закрепление отсутствует
1838	400659.82	2263942.70	Картометрический метод	5.0	Закрепление отсутствует
1839	400659.25	2263942.95	Картометрический метод	5.0	Закрепление отсутствует
1840	400658.66	2263943.16	Картометрический метод	5.0	Закрепление отсутствует
1841	400658.06	2263943.34	Картометрический метод	5.0	Закрепление отсутствует
1842	400657.46	2263943.48	Картометрический метод	5.0	Закрепление отсутствует
1843	400656.84	2263943.58	Картометрический метод	5.0	Закрепление отсутствует
1844	400656.22	2263943.64	Картометрический метод	5.0	Закрепление отсутствует
1845	400655.60	2263943.66	Картометрический метод	5.0	Закрепление отсутствует
1846	400654.97	2263943.65	Картометрический метод	5.0	Закрепление отсутствует
1847	400654.35	2263943.60	Картометрический метод	5.0	Закрепление отсутствует
1848	400653.73	2263943.50	Картометрический метод	5.0	Закрепление отсутствует
1849	400653.12	2263943.37	Картометрический метод	5.0	Закрепление отсутствует
1850	400652.52	2263943.20	Картометрический метод	5.0	Закрепление отсутствует
1851	400651.93	2263943.00	Картометрический метод	5.0	Закрепление отсутствует
1852	400651.36	2263942.75	Картометрический метод	5.0	Закрепление отсутствует
1853	400650.80	2263942.47	Картометрический метод	5.0	Закрепление отсутствует
1854	400650.26	2263942.16	Картометрический метод	5.0	Закрепление отсутствует
1855	400649.74	2263941.82	Картометрический метод	5.0	Закрепление отсутствует
1856	400649.24	2263941.44	Картометрический метод	5.0	Закрепление отсутствует
1857	400648.77	2263941.03	Картометрический метод	5.0	Закрепление отсутствует
1858	400648.32	2263940.59	Картометрический метод	5.0	Закрепление отсутствует
1859	400647.90	2263940.13	Картометрический метод	5.0	Закрепление отсутствует

2. Сведения о характерных точках границ объекта					
Обозначение характерных точек границ	Координаты, м		Метод определения координат характерной точки	Средняя квадратическая погрешность положения характерной точки (Mt), м	Описание обозначения точки на местности (при наличии)
	X	Y			
1	2	3	4	5	6
1860	400647.51	2263939.64	Картометрический метод	5.0	Закрепление отсутствует
1861	400647.16	2263939.13	Картометрический метод	5.0	Закрепление отсутствует
1862	400646.83	2263938.60	Картометрический метод	5.0	Закрепление отсутствует
1863	400646.54	2263938.05	Картометрический метод	5.0	Закрепление отсутствует
1864	400646.29	2263937.48	Картометрический метод	5.0	Закрепление отсутствует
1865	400646.07	2263936.89	Картометрический метод	5.0	Закрепление отсутствует
1866	400645.88	2263936.29	Картометрический метод	5.0	Закрепление отсутствует
1867	400645.74	2263935.69	Картометрический метод	5.0	Закрепление отсутствует
1868	400645.63	2263935.07	Картометрический метод	5.0	Закрепление отсутствует
1869	400645.56	2263934.45	Картометрический метод	5.0	Закрепление отсутствует
1870	400645.53	2263933.83	Картометрический метод	5.0	Закрепление отсутствует
1871	400645.54	2263933.20	Картометрический метод	5.0	Закрепление отсутствует
1872	400645.59	2263932.58	Картометрический метод	5.0	Закрепление отсутствует
1873	400645.68	2263931.96	Картометрический метод	5.0	Закрепление отсутствует
1874	400645.80	2263931.37	Картометрический метод	5.0	Закрепление отсутствует
1875	400645.96	2263930.75	Картометрический метод	5.0	Закрепление отсутствует
1876	400646.17	2263930.16	Картометрический метод	5.0	Закрепление отсутствует
1877	400646.40	2263929.58	Картометрический метод	5.0	Закрепление отсутствует
1878	400646.67	2263929.02	Картометрический метод	5.0	Закрепление отсутствует
1879	400646.98	2263928.48	Картометрический метод	5.0	Закрепление отсутствует
1880	400646.57	2263926.21	Картометрический метод	5.0	Закрепление отсутствует
1881	400649.27	2263918.56	Картометрический метод	5.0	Закрепление отсутствует
1882	400635.32	2263856.73	Картометрический метод	5.0	Закрепление отсутствует
1883	400635.33	2263856.73	Картометрический метод	5.0	Закрепление отсутствует
1884	400636.06	2263852.98	Картометрический метод	5.0	Закрепление отсутствует

2. Сведения о характерных точках границ объекта					
Обозначение характерных точек границ	Координаты, м		Метод определения координат характерной точки	Средняя квадратическая погрешность положения характерной точки (Mt), м	Описание обозначения точки на местности (при наличии)
	X	Y			
1	2	3	4	5	6
1885	400637.01	2263849.28	Картометрический метод	5.0	Закрепление отсутствует
1886	400637.88	2263846.60	Картометрический метод	5.0	Закрепление отсутствует
1887	400638.91	2263843.98	Картометрический метод	5.0	Закрепление отсутствует
1888	400640.10	2263841.43	Картометрический метод	5.0	Закрепление отсутствует
1889	400641.46	2263838.96	Картометрический метод	5.0	Закрепление отсутствует
1890	400642.96	2263836.58	Картометрический метод	5.0	Закрепление отсутствует
1891	400644.60	2263834.29	Картометрический метод	5.0	Закрепление отсутствует
1892	400646.39	2263832.12	Картометрический метод	5.0	Закрепление отсутствует
1893	400648.32	2263830.06	Картометрический метод	5.0	Закрепление отсутствует
1894	400650.36	2263828.13	Картометрический метод	5.0	Закрепление отсутствует
1895	400652.52	2263826.32	Картометрический метод	5.0	Закрепление отсутствует
1896	400654.80	2263824.66	Картометрический метод	5.0	Закрепление отсутствует
1897	400657.17	2263823.14	Картометрический метод	5.0	Закрепление отсутствует
1898	400659.63	2263821.77	Картометрический метод	5.0	Закрепление отсутствует
1899	400662.17	2263820.56	Картометрический метод	5.0	Закрепление отсутствует
1900	400664.78	2263819.51	Картометрический метод	5.0	Закрепление отсутствует
1901	400667.45	2263818.63	Картометрический метод	5.0	Закрепление отсутствует
1902	400670.18	2263817.91	Картометрический метод	5.0	Закрепление отсутствует
1903	400672.94	2263817.37	Картометрический метод	5.0	Закрепление отсутствует
1904	400675.04	2263817.02	Картометрический метод	5.0	Закрепление отсутствует
1905	400695.41	2263813.68	Картометрический метод	5.0	Закрепление отсутствует
1906	400692.80	2263800.72	Картометрический метод	5.0	Закрепление отсутствует
1907	400682.09	2263775.35	Картометрический метод	5.0	Закрепление отсутствует
1908	400697.32	2263772.86	Картометрический метод	5.0	Закрепление отсутствует
1909	400697.32	2263772.87	Картометрический метод	5.0	Закрепление отсутствует

2. Сведения о характерных точках границ объекта					
Обозначение характерных точек границ	Координаты, м		Метод определения координат характерной точки	Средняя квадратическая погрешность положения характерной точки (Mt), м	Описание обозначения точки на местности (при наличии)
	X	Y			
1	2	3	4	5	6
1910	400707.20	2263796.28	Картометрический метод	5.0	Закрепление отсутствует
1911	400710.22	2263811.24	Картометрический метод	5.0	Закрепление отсутствует
1912	400769.43	2263801.51	Картометрический метод	5.0	Закрепление отсутствует
1913	400762.96	2263762.16	Картометрический метод	5.0	Закрепление отсутствует
1914	400791.18	2263757.56	Картометрический метод	5.0	Закрепление отсутствует
1915	401010.28	2263806.23	Картометрический метод	5.0	Закрепление отсутствует
1916	401084.68	2263866.27	Картометрический метод	5.0	Закрепление отсутствует
1917	401115.13	2263896.51	Картометрический метод	5.0	Закрепление отсутствует
1918	401116.52	2263897.90	Картометрический метод	5.0	Закрепление отсутствует
1919	401140.76	2263928.12	Картометрический метод	5.0	Закрепление отсутствует
1920	401140.75	2263928.12	Картометрический метод	5.0	Закрепление отсутствует
1921	400889.87	2264223.35	Картометрический метод	5.0	Закрепление отсутствует
1922	400889.86	2264223.36	Картометрический метод	5.0	Закрепление отсутствует
1816	400858.04	2264199.04	Картометрический метод	5.0	Закрепление отсутствует
1923	400892.84	2263944.98	Картометрический метод	5.0	Закрепление отсутствует
1924	400897.34	2263939.68	Картометрический метод	5.0	Закрепление отсутствует
1925	400918.64	2263914.62	Картометрический метод	5.0	Закрепление отсутствует
1926	400944.13	2263884.62	Картометрический метод	5.0	Закрепление отсутствует
1927	400964.35	2263860.83	Картометрический метод	5.0	Закрепление отсутствует
1928	400968.46	2263855.99	Картометрический метод	5.0	Закрепление отсутствует
1929	400973.37	2263850.22	Картометрический метод	5.0	Закрепление отсутствует
1930	400913.57	2263821.58	Картометрический метод	5.0	Закрепление отсутствует
1931	400892.62	2263810.60	Картометрический метод	5.0	Закрепление отсутствует
1932	400853.32	2263799.73	Картометрический метод	5.0	Закрепление отсутствует
1933	400801.24	2263810.81	Картометрический метод	5.0	Закрепление отсутствует

2. Сведения о характерных точках границ объекта					
Обозначение характерных точек границ	Координаты, м		Метод определения координат характерной точки	Средняя квадратическая погрешность положения характерной точки (Mt), м	Описание обозначения точки на местности (при наличии)
	X	Y			
1	2	3	4	5	6
1934	400812.58	2263885.09	Картометрический метод	5.0	Закрепление отсутствует
1935	400839.91	2263926.95	Картометрический метод	5.0	Закрепление отсутствует
1936	400854.16	2263931.81	Картометрический метод	5.0	Закрепление отсутствует
1923	400892.84	2263944.98	Картометрический метод	5.0	Закрепление отсутствует
1937	398169.00	2264557.90	Картометрический метод	5.0	Закрепление отсутствует
1938	398162.09	2264556.80	Картометрический метод	5.0	Закрепление отсутствует
1939	398163.47	2264553.48	Картометрический метод	5.0	Закрепление отсутствует
1940	398164.32	2264548.12	Картометрический метод	5.0	Закрепление отсутствует
1941	398163.90	2264543.19	Картометрический метод	5.0	Закрепление отсутствует
1942	398161.86	2264533.84	Картометрический метод	5.0	Закрепление отсутствует
1943	398157.95	2264523.56	Картометрический метод	5.0	Закрепление отсутствует
1944	398152.55	2264511.56	Картометрический метод	5.0	Закрепление отсутствует
1945	398354.16	2264414.50	Картометрический метод	5.0	Закрепление отсутствует
1946	398365.01	2264409.03	Картометрический метод	5.0	Закрепление отсутствует
1947	398380.70	2264401.13	Картометрический метод	5.0	Закрепление отсутствует
1948	398387.27	2264397.53	Картометрический метод	5.0	Закрепление отсутствует
1949	398393.72	2264394.23	Картометрический метод	5.0	Закрепление отсутствует
1950	398393.80	2264390.25	Картометрический метод	5.0	Закрепление отсутствует
1951	398444.91	2264368.02	Картометрический метод	5.0	Закрепление отсутствует
1952	398452.02	2264364.50	Картометрический метод	5.0	Закрепление отсутствует
1953	398470.81	2264355.51	Картометрический метод	5.0	Закрепление отсутствует
1954	398474.80	2264353.52	Картометрический метод	5.0	Закрепление отсутствует
1955	398496.53	2264344.62	Картометрический метод	5.0	Закрепление отсутствует
1956	398528.44	2264331.29	Картометрический метод	5.0	Закрепление отсутствует
1957	398529.41	2264333.01	Картометрический метод	5.0	Закрепление отсутствует

2. Сведения о характерных точках границ объекта					
Обозначение характерных точек границ	Координаты, м		Метод определения координат характерной точки	Средняя квадратическая погрешность положения характерной точки (Mt), м	Описание обозначения точки на местности (при наличии)
	X	Y			
1	2	3	4	5	6
1958	398572.58	2264315.12	Картометрический метод	5.0	Закрепление отсутствует
1959	398573.19	2264313.21	Картометрический метод	5.0	Закрепление отсутствует
1960	398585.10	2264308.75	Картометрический метод	5.0	Закрепление отсутствует
1961	398597.31	2264304.62	Картометрический метод	5.0	Закрепление отсутствует
1962	398623.61	2264297.55	Картометрический метод	5.0	Закрепление отсутствует
1963	398624.75	2264299.95	Картометрический метод	5.0	Закрепление отсутствует
1964	398663.77	2264289.43	Картометрический метод	5.0	Закрепление отсутствует
1965	398678.39	2264284.38	Картометрический метод	5.0	Закрепление отсутствует
1966	398695.52	2264280.24	Картометрический метод	5.0	Закрепление отсутствует
1967	398736.50	2264272.90	Картометрический метод	5.0	Закрепление отсутствует
1968	398819.16	2264253.14	Картометрический метод	5.0	Закрепление отсутствует
1969	398825.06	2264251.65	Картометрический метод	5.0	Закрепление отсутствует
1970	398864.78	2264243.41	Картометрический метод	5.0	Закрепление отсутствует
1971	398883.82	2264238.98	Картометрический метод	5.0	Закрепление отсутствует
1972	398933.22	2264225.06	Картометрический метод	5.0	Закрепление отсутствует
1973	398963.76	2264212.21	Картометрический метод	5.0	Закрепление отсутствует
1974	398986.80	2264202.52	Картометрический метод	5.0	Закрепление отсутствует
1975	399020.76	2264184.58	Картометрический метод	5.0	Закрепление отсутствует
1976	399092.19	2264156.56	Картометрический метод	5.0	Закрепление отсутствует
1977	399101.97	2264152.72	Картометрический метод	5.0	Закрепление отсутствует
1978	399125.51	2264143.64	Картометрический метод	5.0	Закрепление отсутствует
1979	399164.70	2264128.71	Картометрический метод	5.0	Закрепление отсутствует
1980	399176.28	2264123.42	Картометрический метод	5.0	Закрепление отсутствует
1981	399196.09	2264114.38	Картометрический метод	5.0	Закрепление отсутствует
1982	399232.97	2264105.85	Картометрический метод	5.0	Закрепление отсутствует

2. Сведения о характерных точках границ объекта					
Обозначение характерных точек границ	Координаты, м		Метод определения координат характерной точки	Средняя квадратическая погрешность положения характерной точки (Mt), м	Описание обозначения точки на местности (при наличии)
	X	Y			
1	2	3	4	5	6
1983	399253.02	2264100.22	Картометрический метод	5.0	Закрепление отсутствует
1984	399278.42	2264152.84	Картометрический метод	5.0	Закрепление отсутствует
1985	399308.23	2264221.86	Картометрический метод	5.0	Закрепление отсутствует
1986	399304.30	2264224.03	Картометрический метод	5.0	Закрепление отсутствует
1987	399264.83	2264249.56	Картометрический метод	5.0	Закрепление отсутствует
1988	399259.55	2264258.89	Картометрический метод	5.0	Закрепление отсутствует
1989	399208.61	2264299.96	Картометрический метод	5.0	Закрепление отсутствует
1990	399196.08	2264282.81	Картометрический метод	5.0	Закрепление отсутствует
1991	399228.71	2264250.09	Картометрический метод	5.0	Закрепление отсутствует
1992	399220.48	2264229.78	Картометрический метод	5.0	Закрепление отсутствует
1993	399201.98	2264236.83	Картометрический метод	5.0	Закрепление отсутствует
1994	399197.16	2264225.44	Картометрический метод	5.0	Закрепление отсутствует
1995	399158.65	2264233.97	Картометрический метод	5.0	Закрепление отсутствует
1996	399166.47	2264254.00	Картометрический метод	5.0	Закрепление отсутствует
1997	399140.16	2264264.02	Картометрический метод	5.0	Закрепление отсутствует
1998	399138.52	2264264.46	Картометрический метод	5.0	Закрепление отсутствует
1999	399152.27	2264315.20	Картометрический метод	5.0	Закрепление отсутствует
2000	399149.75	2264315.89	Картометрический метод	5.0	Закрепление отсутствует
2001	399120.06	2264329.62	Картометрический метод	5.0	Закрепление отсутствует
2002	399093.33	2264340.77	Картометрический метод	5.0	Закрепление отсутствует
2003	399059.65	2264348.73	Картометрический метод	5.0	Закрепление отсутствует
2004	399034.91	2264351.80	Картометрический метод	5.0	Закрепление отсутствует
2005	398935.64	2264347.78	Картометрический метод	5.0	Закрепление отсутствует
2006	398905.15	2264354.70	Картометрический метод	5.0	Закрепление отсутствует
2007	398852.87	2264369.35	Картометрический метод	5.0	Закрепление отсутствует

2. Сведения о характерных точках границ объекта					
Обозначение характерных точек границ	Координаты, м		Метод определения координат характерной точки	Средняя квадратическая погрешность положения характерной точки (Mt), м	Описание обозначения точки на местности (при наличии)
	X	Y			
1	2	3	4	5	6
2008	398847.44	2264374.41	Картометрический метод	5.0	Закрепление отсутствует
2009	398824.53	2264381.71	Картометрический метод	5.0	Закрепление отсутствует
2010	398791.23	2264392.12	Картометрический метод	5.0	Закрепление отсутствует
2011	398774.55	2264397.05	Картометрический метод	5.0	Закрепление отсутствует
2012	398771.66	2264397.87	Картометрический метод	5.0	Закрепление отсутствует
2013	398744.19	2264405.70	Картометрический метод	5.0	Закрепление отсутствует
2014	398739.15	2264407.14	Картометрический метод	5.0	Закрепление отсутствует
2015	398697.31	2264415.96	Картометрический метод	5.0	Закрепление отсутствует
2016	398679.41	2264419.39	Картометрический метод	5.0	Закрепление отсутствует
2017	398656.66	2264424.41	Картометрический метод	5.0	Закрепление отсутствует
2018	398611.41	2264432.60	Картометрический метод	5.0	Закрепление отсутствует
2019	398565.98	2264441.87	Картометрический метод	5.0	Закрепление отсутствует
2020	398554.91	2264444.71	Картометрический метод	5.0	Закрепление отсутствует
2021	398550.32	2264426.74	Картометрический метод	5.0	Закрепление отсутствует
2022	398545.86	2264427.76	Картометрический метод	5.0	Закрепление отсутствует
2023	398543.08	2264416.98	Картометрический метод	5.0	Закрепление отсутствует
2024	398539.45	2264402.94	Картометрический метод	5.0	Закрепление отсутствует
2025	398534.28	2264404.31	Картометрический метод	5.0	Закрепление отсутствует
2026	398527.18	2264403.98	Картометрический метод	5.0	Закрепление отсутствует
2027	398523.89	2264403.11	Картометрический метод	5.0	Закрепление отсутствует
2028	398513.41	2264404.41	Картометрический метод	5.0	Закрепление отсутствует
2029	398512.10	2264404.57	Картометрический метод	5.0	Закрепление отсутствует
2030	398508.05	2264405.27	Картометрический метод	5.0	Закрепление отсутствует
2031	398499.49	2264409.55	Картометрический метод	5.0	Закрепление отсутствует
2032	398496.91	2264410.84	Картометрический метод	5.0	Закрепление отсутствует

2. Сведения о характерных точках границ объекта					
Обозначение характерных точек границ	Координаты, м		Метод определения координат характерной точки	Средняя квадратическая погрешность положения характерной точки (Mt), м	Описание обозначения точки на местности (при наличии)
	X	Y			
1	2	3	4	5	6
2033	398495.76	2264411.80	Картометрический метод	5.0	Закрепление отсутствует
2034	398487.51	2264415.45	Картометрический метод	5.0	Закрепление отсутствует
2035	398496.94	2264458.24	Картометрический метод	5.0	Закрепление отсутствует
2036	398464.05	2264466.64	Картометрический метод	5.0	Закрепление отсутствует
2037	398445.41	2264470.01	Картометрический метод	5.0	Закрепление отсутствует
2038	398438.01	2264467.93	Картометрический метод	5.0	Закрепление отсутствует
2039	398422.29	2264460.78	Картометрический метод	5.0	Закрепление отсутствует
2040	398428.14	2264465.85	Картометрический метод	5.0	Закрепление отсутствует
2041	398429.47	2264468.54	Картометрический метод	5.0	Закрепление отсутствует
2042	398429.89	2264476.41	Картометрический метод	5.0	Закрепление отсутствует
2043	398427.72	2264478.82	Картометрический метод	5.0	Закрепление отсутствует
2044	398435.68	2264483.20	Картометрический метод	5.0	Закрепление отсутствует
2045	398445.56	2264484.73	Картометрический метод	5.0	Закрепление отсутствует
2046	398233.00	2264562.64	Картометрический метод	5.0	Закрепление отсутствует
2047	398231.76	2264562.02	Картометрический метод	5.0	Закрепление отсутствует
2048	398225.78	2264564.87	Картометрический метод	5.0	Закрепление отсутствует
1937	398169.00	2264557.90	Картометрический метод	5.0	Закрепление отсутствует
2049	401413.06	2267221.37	Картометрический метод	5.0	Закрепление отсутствует
2050	401409.35	2267220.43	Картометрический метод	5.0	Закрепление отсутствует
2051	401420.32	2267168.93	Картометрический метод	5.0	Закрепление отсутствует
2052	401420.38	2267168.43	Картометрический метод	5.0	Закрепление отсутствует
2053	401420.46	2267167.79	Картометрический метод	5.0	Закрепление отсутствует
2054	401421.65	2267157.87	Картометрический метод	5.0	Закрепление отсутствует
2055	401423.41	2267143.16	Картометрический метод	5.0	Закрепление отсутствует
2056	401418.59	2267144.53	Картометрический метод	5.0	Закрепление отсутствует

2. Сведения о характерных точках границ объекта					
Обозначение характерных точек границ	Координаты, м		Метод определения координат характерной точки	Средняя квадратическая погрешность положения характерной точки (Mt), м	Описание обозначения точки на местности (при наличии)
	X	Y			
1	2	3	4	5	6
2057	401413.02	2267150.10	Картометрический метод	5.0	Закрепление отсутствует
2058	401411.34	2267151.78	Картометрический метод	5.0	Закрепление отсутствует
2059	401417.92	2267116.90	Картометрический метод	5.0	Закрепление отсутствует
2060	401392.98	2267112.45	Картометрический метод	5.0	Закрепление отсутствует
2061	401392.51	2267112.65	Картометрический метод	5.0	Закрепление отсутствует
2062	401384.44	2267161.50	Картометрический метод	5.0	Закрепление отсутствует
2063	401383.56	2267166.80	Картометрический метод	5.0	Закрепление отсутствует
2064	401382.87	2267170.99	Картометрический метод	5.0	Закрепление отсутствует
2065	401382.73	2267171.85	Картометрический метод	5.0	Закрепление отсутствует
2066	401407.39	2267175.92	Картометрический метод	5.0	Закрепление отсутствует
2067	401401.04	2267214.40	Картометрический метод	5.0	Закрепление отсутствует
2068	401353.68	2267206.58	Картометрический метод	5.0	Закрепление отсутствует
2069	401357.48	2267185.02	Картометрический метод	5.0	Закрепление отсутствует
2070	401357.62	2267184.21	Картометрический метод	5.0	Закрепление отсутствует
2071	401362.20	2267158.19	Картометрический метод	5.0	Закрепление отсутствует
2072	401360.80	2267157.62	Картометрический метод	5.0	Закрепление отсутствует
2073	401360.75	2267157.60	Картометрический метод	5.0	Закрепление отсутствует
2074	401360.69	2267157.58	Картометрический метод	5.0	Закрепление отсутствует
2075	401335.02	2267147.33	Картометрический метод	5.0	Закрепление отсутствует
2076	401333.86	2267145.92	Картометрический метод	5.0	Закрепление отсутствует
2077	401330.61	2267141.98	Картометрический метод	5.0	Закрепление отсутствует
2078	401326.05	2267136.45	Картометрический метод	5.0	Закрепление отсутствует
2079	401320.25	2267129.43	Картометрический метод	5.0	Закрепление отсутствует
2080	401302.44	2267107.75	Картометрический метод	5.0	Закрепление отсутствует
2081	401302.05	2267106.03	Картометрический метод	5.0	Закрепление отсутствует

2. Сведения о характерных точках границ объекта					
Обозначение характерных точек границ	Координаты, м		Метод определения координат характерной точки	Средняя квадратическая погрешность положения характерной точки (Mt), м	Описание обозначения точки на местности (при наличии)
	X	Y			
1	2	3	4	5	6
2082	401301.96	2267105.64	Картометрический метод	5.0	Закрепление отсутствует
2083	401299.79	2267096.13	Картометрический метод	5.0	Закрепление отсутствует
2084	401295.45	2267077.16	Картометрический метод	5.0	Закрепление отсутствует
2085	401294.30	2267072.13	Картометрический метод	5.0	Закрепление отсутствует
2086	401295.47	2267055.87	Картометрический метод	5.0	Закрепление отсутствует
2087	401303.98	2267048.90	Картометрический метод	5.0	Закрепление отсутствует
2088	401317.95	2267041.19	Картометрический метод	5.0	Закрепление отсутствует
2089	401318.70	2267040.77	Картометрический метод	5.0	Закрепление отсутствует
2090	401321.08	2267041.05	Картометрический метод	5.0	Закрепление отсутствует
2091	401324.62	2267041.46	Картометрический метод	5.0	Закрепление отсутствует
2092	401328.50	2267041.91	Картометрический метод	5.0	Закрепление отсутствует
2093	401327.14	2267008.12	Картометрический метод	5.0	Закрепление отсутствует
2094	401346.23	2266991.47	Картометрический метод	5.0	Закрепление отсутствует
2095	401378.00	2266996.63	Картометрический метод	5.0	Закрепление отсутствует
2096	401380.11	2267008.95	Картометрический метод	5.0	Закрепление отсутствует
2097	401378.65	2267010.83	Картометрический метод	5.0	Закрепление отсутствует
2098	401369.20	2267023.00	Картометрический метод	5.0	Закрепление отсутствует
2099	401377.89	2267035.57	Картометрический метод	5.0	Закрепление отсутствует
2100	401379.90	2267038.47	Картометрический метод	5.0	Закрепление отсутствует
2101	401372.80	2267038.81	Картометрический метод	5.0	Закрепление отсутствует
2102	401372.03	2267038.85	Картометрический метод	5.0	Закрепление отсутствует
2103	401368.04	2267039.04	Картометрический метод	5.0	Закрепление отсутствует
2104	401367.91	2267039.05	Картометрический метод	5.0	Закрепление отсутствует
2105	401363.49	2267040.66	Картометрический метод	5.0	Закрепление отсутствует
2106	401362.02	2267045.82	Картометрический метод	5.0	Закрепление отсутствует

2. Сведения о характерных точках границ объекта					
Обозначение характерных точек границ	Координаты, м		Метод определения координат характерной точки	Средняя квадратическая погрешность положения характерной точки (Mt), м	Описание обозначения точки на местности (при наличии)
	X	Y			
1	2	3	4	5	6
2107	401362.08	2267045.78	Картометрический метод	5.0	Закрепление отсутствует
2108	401362.13	2267045.75	Картометрический метод	5.0	Закрепление отсутствует
2109	401364.16	2267046.05	Картометрический метод	5.0	Закрепление отсутствует
2110	401365.16	2267046.19	Картометрический метод	5.0	Закрепление отсутствует
2111	401382.97	2267040.77	Картометрический метод	5.0	Закрепление отсутствует
2112	401400.14	2267023.60	Картометрический метод	5.0	Закрепление отсутствует
2113	401405.04	2267018.70	Картометрический метод	5.0	Закрепление отсутствует
2114	401405.16	2267017.83	Картометрический метод	5.0	Закрепление отсутствует
2115	401406.06	2267011.13	Картометрический метод	5.0	Закрепление отсутствует
2116	401408.91	2266990.04	Картометрический метод	5.0	Закрепление отсутствует
2117	401401.78	2266972.21	Картометрический метод	5.0	Закрепление отсутствует
2118	401396.72	2266971.65	Картометрический метод	5.0	Закрепление отсутствует
2119	401391.85	2266970.71	Картометрический метод	5.0	Закрепление отсутствует
2120	401384.89	2266967.19	Картометрический метод	5.0	Закрепление отсутствует
2121	401378.39	2266965.73	Картометрический метод	5.0	Закрепление отсутствует
2122	401378.16	2266949.25	Картометрический метод	5.0	Закрепление отсутствует
2123	401378.06	2266949.19	Картометрический метод	5.0	Закрепление отсутствует
2124	401375.95	2266947.98	Картометрический метод	5.0	Закрепление отсутствует
2125	401374.82	2266947.33	Картометрический метод	5.0	Закрепление отсутствует
2126	401368.06	2266943.45	Картометрический метод	5.0	Закрепление отсутствует
2127	401366.14	2266930.87	Картометрический метод	5.0	Закрепление отсутствует
2128	401366.42	2266930.87	Картометрический метод	5.0	Закрепление отсутствует
2129	401366.57	2266930.87	Картометрический метод	5.0	Закрепление отсутствует
2130	401367.96	2266930.86	Картометрический метод	5.0	Закрепление отсутствует
2131	401362.45	2266919.19	Картометрический метод	5.0	Закрепление отсутствует

2. Сведения о характерных точках границ объекта					
Обозначение характерных точек границ	Координаты, м		Метод определения координат характерной точки	Средняя квадратическая погрешность положения характерной точки (Mt), м	Описание обозначения точки на местности (при наличии)
	X	Y			
1	2	3	4	5	6
2132	401362.35	2266918.61	Картометрический метод	5.0	Закрепление отсутствует
2133	401360.46	2266907.68	Картометрический метод	5.0	Закрепление отсутствует
2134	401358.76	2266897.89	Картометрический метод	5.0	Закрепление отсутствует
2135	401358.74	2266897.78	Картометрический метод	5.0	Закрепление отсутствует
2136	401354.79	2266896.33	Картометрический метод	5.0	Закрепление отсутствует
2137	401347.87	2266894.23	Картометрический метод	5.0	Закрепление отсутствует
2138	401344.41	2266893.18	Картометрический метод	5.0	Закрепление отсутствует
2139	401346.25	2266871.86	Картометрический метод	5.0	Закрепление отсутствует
2140	401347.30	2266872.12	Картометрический метод	5.0	Закрепление отсутствует
2141	401348.15	2266872.33	Картометрический метод	5.0	Закрепление отсутствует
2142	401348.13	2266872.29	Картометрический метод	5.0	Закрепление отсутствует
2143	401348.11	2266872.25	Картометрический метод	5.0	Закрепление отсутствует
2144	401348.10	2266872.24	Картометрический метод	5.0	Закрепление отсутствует
2145	401345.09	2266871.47	Картометрический метод	5.0	Закрепление отсутствует
2146	401326.51	2266867.05	Картометрический метод	5.0	Закрепление отсутствует
2147	401326.65	2266870.37	Картометрический метод	5.0	Закрепление отсутствует
2148	401326.75	2266872.46	Картометрический метод	5.0	Закрепление отсутствует
2149	401326.89	2266875.79	Картометрический метод	5.0	Закрепление отсутствует
2150	401319.07	2266877.07	Картометрический метод	5.0	Закрепление отсутствует
2151	401311.95	2266878.24	Картометрический метод	5.0	Закрепление отсутствует
2152	401282.02	2266883.15	Картометрический метод	5.0	Закрепление отсутствует
2153	401280.46	2266883.41	Картометрический метод	5.0	Закрепление отсутствует
2154	401262.54	2266872.89	Картометрический метод	5.0	Закрепление отсутствует
2155	401246.50	2266863.48	Картометрический метод	5.0	Закрепление отсутствует
2156	401247.56	2266861.08	Картометрический метод	5.0	Закрепление отсутствует

2. Сведения о характерных точках границ объекта					
Обозначение характерных точек границ	Координаты, м		Метод определения координат характерной точки	Средняя квадратическая погрешность положения характерной точки (Mt), м	Описание обозначения точки на местности (при наличии)
	X	Y			
1	2	3	4	5	6
2157	401247.65	2266860.88	Картометрический метод	5.0	Закрепление отсутствует
2158	401247.77	2266860.61	Картометрический метод	5.0	Закрепление отсутствует
2159	401251.16	2266852.92	Картометрический метод	5.0	Закрепление отсутствует
2160	401256.42	2266840.99	Картометрический метод	5.0	Закрепление отсутствует
2161	401257.18	2266839.26	Картометрический метод	5.0	Закрепление отсутствует
2162	401257.65	2266837.54	Картометрический метод	5.0	Закрепление отсутствует
2163	401258.57	2266834.15	Картометрический метод	5.0	Закрепление отсутствует
2164	401261.02	2266825.07	Картометрический метод	5.0	Закрепление отсутствует
2165	401255.97	2266819.29	Картометрический метод	5.0	Закрепление отсутствует
2166	401255.97	2266803.03	Картометрический метод	5.0	Закрепление отсутствует
2167	401258.22	2266800.64	Картометрический метод	5.0	Закрепление отсутствует
2168	401272.37	2266785.56	Картометрический метод	5.0	Закрепление отсутствует
2169	401273.78	2266784.06	Картометрический метод	5.0	Закрепление отсутствует
2170	401280.13	2266779.51	Картометрический метод	5.0	Закрепление отсутствует
2171	401286.49	2266774.95	Картометрический метод	5.0	Закрепление отсутствует
2172	401286.44	2266772.00	Картометрический метод	5.0	Закрепление отсутствует
2173	401260.73	2266774.87	Картометрический метод	5.0	Закрепление отсутствует
2174	401252.99	2266782.89	Картометрический метод	5.0	Закрепление отсутствует
2175	401250.79	2266785.17	Картометрический метод	5.0	Закрепление отсутствует
2176	401250.15	2266785.83	Картометрический метод	5.0	Закрепление отсутствует
2177	401248.35	2266787.70	Картометрический метод	5.0	Закрепление отсутствует
2178	401247.83	2266788.24	Картометрический метод	5.0	Закрепление отсутствует
2179	401247.08	2266787.02	Картометрический метод	5.0	Закрепление отсутствует
2180	401239.89	2266778.11	Картометрический метод	5.0	Закрепление отсутствует
2181	401236.67	2266772.96	Картометрический метод	5.0	Закрепление отсутствует

2. Сведения о характерных точках границ объекта					
Обозначение характерных точек границ	Координаты, м		Метод определения координат характерной точки	Средняя квадратическая погрешность положения характерной точки (Mt), м	Описание обозначения точки на местности (при наличии)
	X	Y			
1	2	3	4	5	6
2182	401236.51	2266772.70	Картометрический метод	5.0	Закрепление отсутствует
2183	401236.38	2266772.50	Картометрический метод	5.0	Закрепление отсутствует
2184	401208.36	2266730.80	Картометрический метод	5.0	Закрепление отсутствует
2185	401208.85	2266723.42	Картометрический метод	5.0	Закрепление отсутствует
2186	401209.34	2266723.45	Картометрический метод	5.0	Закрепление отсутствует
2187	401210.40	2266723.51	Картометрический метод	5.0	Закрепление отсутствует
2188	401216.39	2266723.86	Картометрический метод	5.0	Закрепление отсутствует
2189	401219.69	2266724.05	Картометрический метод	5.0	Закрепление отсутствует
2190	401230.66	2266724.68	Картометрический метод	5.0	Закрепление отсутствует
2191	401217.83	2266710.44	Картометрический метод	5.0	Закрепление отсутствует
2192	401220.82	2266707.02	Картометрический метод	5.0	Закрепление отсутствует
2193	401251.21	2266707.02	Картометрический метод	5.0	Закрепление отсутствует
2194	401301.27	2266682.88	Картометрический метод	5.0	Закрепление отсутствует
2195	401330.77	2266687.35	Картометрический метод	5.0	Закрепление отсутствует
2196	401352.22	2266697.18	Картометрический метод	5.0	Закрепление отсутствует
2197	401386.19	2266689.14	Картометрический метод	5.0	Закрепление отсутствует
2198	401394.00	2266685.77	Картометрический метод	5.0	Закрепление отсутствует
2199	401417.30	2266664.49	Картометрический метод	5.0	Закрепление отсутствует
2200	401405.96	2266657.41	Картометрический метод	5.0	Закрепление отсутствует
2201	401401.01	2266654.32	Картометрический метод	5.0	Закрепление отсутствует
2202	401398.73	2266652.90	Картометрический метод	5.0	Закрепление отсутствует
2203	401398.79	2266652.73	Картометрический метод	5.0	Закрепление отсутствует
2204	401404.34	2266636.44	Картометрический метод	5.0	Закрепление отсутствует
2205	401405.48	2266636.49	Картометрический метод	5.0	Закрепление отсутствует
2206	401415.21	2266636.90	Картометрический метод	5.0	Закрепление отсутствует

2. Сведения о характерных точках границ объекта					
Обозначение характерных точек границ	Координаты, м		Метод определения координат характерной точки	Средняя квадратическая погрешность положения характерной точки (Mt), м	Описание обозначения точки на местности (при наличии)
	X	Y			
1	2	3	4	5	6
2207	401415.77	2266636.92	Картометрический метод	5.0	Закрепление отсутствует
2208	401416.42	2266636.42	Картометрический метод	5.0	Закрепление отсутствует
2209	401420.17	2266633.51	Картометрический метод	5.0	Закрепление отсутствует
2210	401420.91	2266632.93	Картометрический метод	5.0	Закрепление отсутствует
2211	401421.31	2266632.62	Картометрический метод	5.0	Закрепление отсутствует
2212	401423.56	2266630.87	Картометрический метод	5.0	Закрепление отсутствует
2213	401426.39	2266631.94	Картометрический метод	5.0	Закрепление отсутствует
2214	401427.57	2266630.47	Картометрический метод	5.0	Закрепление отсутствует
2215	401433.73	2266622.80	Картометрический метод	5.0	Закрепление отсутствует
2216	401445.70	2266607.88	Картометрический метод	5.0	Закрепление отсутствует
2217	401446.55	2266600.28	Картометрический метод	5.0	Закрепление отсутствует
2218	401447.25	2266593.95	Картометрический метод	5.0	Закрепление отсутствует
2219	401442.52	2266586.79	Картометрический метод	5.0	Закрепление отсутствует
2220	401435.87	2266576.72	Картометрический метод	5.0	Закрепление отсутствует
2221	401433.69	2266573.42	Картометрический метод	5.0	Закрепление отсутствует
2222	401421.31	2266568.17	Картометрический метод	5.0	Закрепление отсутствует
2223	401401.99	2266559.98	Картометрический метод	5.0	Закрепление отсутствует
2224	401398.07	2266558.32	Картометрический метод	5.0	Закрепление отсутствует
2225	401376.00	2266539.35	Картометрический метод	5.0	Закрепление отсутствует
2226	401433.92	2266537.41	Картометрический метод	5.0	Закрепление отсутствует
2227	401473.30	2266530.41	Картометрический метод	5.0	Закрепление отсутствует
2228	401486.49	2266527.46	Картометрический метод	5.0	Закрепление отсутствует
2229	401487.99	2266527.12	Картометрический метод	5.0	Закрепление отсутствует
2230	401489.00	2266532.94	Картометрический метод	5.0	Закрепление отсутствует
2231	401497.96	2266531.17	Картометрический метод	5.0	Закрепление отсутствует

2. Сведения о характерных точках границ объекта					
Обозначение характерных точек границ	Координаты, м		Метод определения координат характерной точки	Средняя квадратическая погрешность положения характерной точки (M _t), м	Описание обозначения точки на местности (при наличии)
	X	Y			
1	2	3	4	5	6
2232	401498.43	2266532.82	Картометрический метод	5.0	Закрепление отсутствует
2233	401501.73	2266533.61	Картометрический метод	5.0	Закрепление отсутствует
2234	401504.50	2266535.39	Картометрический метод	5.0	Закрепление отсутствует
2235	401507.63	2266541.10	Картометрический метод	5.0	Закрепление отсутствует
2236	401508.65	2266547.01	Картометрический метод	5.0	Закрепление отсутствует
2237	401508.69	2266550.16	Картометрический метод	5.0	Закрепление отсутствует
2238	401507.77	2266553.12	Картометрический метод	5.0	Закрепление отсутствует
2239	401505.97	2266555.68	Картометрический метод	5.0	Закрепление отсутствует
2240	401504.77	2266556.31	Картометрический метод	5.0	Закрепление отсутствует
2241	401507.17	2266569.94	Картометрический метод	5.0	Закрепление отсутствует
2242	401537.57	2266576.09	Картометрический метод	5.0	Закрепление отсутствует
2243	401554.65	2266583.38	Картометрический метод	5.0	Закрепление отсутствует
2244	401587.98	2266613.49	Картометрический метод	5.0	Закрепление отсутствует
2245	401626.44	2266628.71	Картометрический метод	5.0	Закрепление отсутствует
2246	401607.05	2266680.75	Картометрический метод	5.0	Закрепление отсутствует
2247	401579.98	2266671.78	Картометрический метод	5.0	Закрепление отсутствует
2248	401571.06	2266735.74	Картометрический метод	5.0	Закрепление отсутствует
2249	401573.31	2266738.25	Картометрический метод	5.0	Закрепление отсутствует
2250	401564.34	2266798.89	Картометрический метод	5.0	Закрепление отсутствует
2251	401592.55	2266815.46	Картометрический метод	5.0	Закрепление отсутствует
2252	401586.31	2266822.08	Картометрический метод	5.0	Закрепление отсутствует
2253	401603.10	2266830.62	Картометрический метод	5.0	Закрепление отсутствует
2254	401589.49	2266857.36	Картометрический метод	5.0	Закрепление отсутствует
2255	401582.00	2266860.85	Картометрический метод	5.0	Закрепление отсутствует
2256	401581.04	2266861.30	Картометрический метод	5.0	Закрепление отсутствует

2. Сведения о характерных точках границ объекта					
Обозначение характерных точек границ	Координаты, м		Метод определения координат характерной точки	Средняя квадратическая погрешность положения характерной точки (Mt), м	Описание обозначения точки на местности (при наличии)
	X	Y			
1	2	3	4	5	6
2257	401583.92	2266882.40	Картометрический метод	5.0	Закрепление отсутствует
2258	401576.95	2266893.25	Картометрический метод	5.0	Закрепление отсутствует
2259	401546.75	2266895.96	Картометрический метод	5.0	Закрепление отсутствует
2260	401534.60	2266892.31	Картометрический метод	5.0	Закрепление отсутствует
2261	401533.49	2266891.98	Картометрический метод	5.0	Закрепление отсутствует
2262	401532.92	2266891.81	Картометрический метод	5.0	Закрепление отсутствует
2263	401531.52	2266891.39	Картометрический метод	5.0	Закрепление отсутствует
2264	401523.57	2266889.00	Картометрический метод	5.0	Закрепление отсутствует
2265	401523.52	2266888.99	Картометрический метод	5.0	Закрепление отсутствует
2266	401519.44	2266889.22	Картометрический метод	5.0	Закрепление отсутствует
2267	401496.42	2266890.54	Картометрический метод	5.0	Закрепление отсутствует
2268	401486.30	2266898.13	Картометрический метод	5.0	Закрепление отсутствует
2269	401485.58	2266898.67	Картометрический метод	5.0	Закрепление отсутствует
2270	401486.74	2266919.19	Картометрический метод	5.0	Закрепление отсутствует
2271	401487.68	2266922.38	Картометрический метод	5.0	Закрепление отсутствует
2272	401489.51	2266928.58	Картометрический метод	5.0	Закрепление отсутствует
2273	401497.16	2266954.54	Картометрический метод	5.0	Закрепление отсутствует
2274	401497.95	2266954.60	Картометрический метод	5.0	Закрепление отсутствует
2275	401509.62	2266955.47	Картометрический метод	5.0	Закрепление отсутствует
2276	401511.62	2266955.62	Картометрический метод	5.0	Закрепление отсутствует
2277	401514.53	2266955.83	Картометрический метод	5.0	Закрепление отсутствует
2278	401517.69	2266956.07	Картометрический метод	5.0	Закрепление отсутствует
2279	401515.80	2266964.96	Картометрический метод	5.0	Закрепление отсутствует
2280	401514.43	2266971.42	Картометрический метод	5.0	Закрепление отсутствует
2281	401512.46	2266980.70	Картометрический метод	5.0	Закрепление отсутствует

2. Сведения о характерных точках границ объекта					
Обозначение характерных точек границ	Координаты, м		Метод определения координат характерной точки	Средняя квадратическая погрешность положения характерной точки (Mt), м	Описание обозначения точки на местности (при наличии)
	X	Y			
1	2	3	4	5	6
2282	401512.22	2266980.69	Картометрический метод	5.0	Закрепление отсутствует
2283	401508.37	2266980.57	Картометрический метод	5.0	Закрепление отсутствует
2284	401507.31	2266980.53	Картометрический метод	5.0	Закрепление отсутствует
2285	401505.37	2266980.47	Картометрический метод	5.0	Закрепление отсутствует
2286	401490.70	2266980.00	Картометрический метод	5.0	Закрепление отсутствует
2287	401489.88	2266979.97	Картометрический метод	5.0	Закрепление отсутствует
2288	401489.76	2266979.97	Картометрический метод	5.0	Закрепление отсутствует
2289	401479.79	2266979.65	Картометрический метод	5.0	Закрепление отсутствует
2290	401462.22	2266979.67	Картометрический метод	5.0	Закрепление отсутствует
2291	401434.60	2266977.16	Картометрический метод	5.0	Закрепление отсутствует
2292	401434.96	2266994.54	Картометрический метод	5.0	Закрепление отсутствует
2293	401466.97	2266997.38	Картометрический метод	5.0	Закрепление отсутствует
2294	401466.74	2266998.36	Картометрический метод	5.0	Закрепление отсутствует
2295	401478.45	2266997.67	Картометрический метод	5.0	Закрепление отсутствует
2296	401470.48	2267010.57	Картометрический метод	5.0	Закрепление отсутствует
2297	401467.64	2267015.62	Картометрический метод	5.0	Закрепление отсутствует
2298	401465.92	2267018.69	Картометрический метод	5.0	Закрепление отсутствует
2299	401465.25	2267019.89	Картометрический метод	5.0	Закрепление отсутствует
2300	401464.68	2267028.02	Картометрический метод	5.0	Закрепление отсутствует
2301	401472.32	2267031.20	Картометрический метод	5.0	Закрепление отсутствует
2302	401482.12	2267035.28	Картометрический метод	5.0	Закрепление отсутствует
2303	401488.74	2267038.03	Картометрический метод	5.0	Закрепление отсутствует
2304	401478.39	2267062.39	Картометрический метод	5.0	Закрепление отсутствует
2305	401478.22	2267062.31	Картометрический метод	5.0	Закрепление отсутствует
2306	401477.08	2267061.78	Картометрический метод	5.0	Закрепление отсутствует

2. Сведения о характерных точках границ объекта					
Обозначение характерных точек границ	Координаты, м		Метод определения координат характерной точки	Средняя квадратическая погрешность положения характерной точки (Mt), м	Описание обозначения точки на местности (при наличии)
	X	Y			
1	2	3	4	5	6
2307	401476.75	2267061.63	Картометрический метод	5.0	Закрепление отсутствует
2308	401476.49	2267061.61	Картометрический метод	5.0	Закрепление отсутствует
2309	401474.32	2267061.48	Картометрический метод	5.0	Закрепление отсутствует
2310	401462.19	2267055.53	Картометрический метод	5.0	Закрепление отсутствует
2311	401454.86	2267051.22	Картометрический метод	5.0	Закрепление отсутствует
2312	401450.47	2267050.47	Картометрический метод	5.0	Закрепление отсутствует
2313	401447.25	2267077.55	Картометрический метод	5.0	Закрепление отсутствует
2314	401452.60	2267092.44	Картометрический метод	5.0	Закрепление отсутствует
2315	401454.21	2267096.91	Картометрический метод	5.0	Закрепление отсутствует
2316	401460.80	2267113.17	Картометрический метод	5.0	Закрепление отсутствует
2317	401454.82	2267123.41	Картометрический метод	5.0	Закрепление отсутствует
2318	401453.30	2267126.02	Картометрический метод	5.0	Закрепление отсутствует
2319	401457.32	2267126.95	Картометрический метод	5.0	Закрепление отсутствует
2320	401462.30	2267128.10	Картометрический метод	5.0	Закрепление отсутствует
2321	401464.92	2267128.70	Картометрический метод	5.0	Закрепление отсутствует
2322	401466.04	2267128.96	Картометрический метод	5.0	Закрепление отсутствует
2323	401467.16	2267129.22	Картометрический метод	5.0	Закрепление отсутствует
2324	401460.61	2267166.26	Картометрический метод	5.0	Закрепление отсутствует
2325	401458.43	2267178.60	Картометрический метод	5.0	Закрепление отсутствует
2326	401457.16	2267178.28	Картометрический метод	5.0	Закрепление отсутствует
2327	401456.47	2267181.50	Картометрический метод	5.0	Закрепление отсутствует
2328	401456.01	2267183.67	Картометрический метод	5.0	Закрепление отсутствует
2329	401454.95	2267188.65	Картометрический метод	5.0	Закрепление отсутствует
2330	401446.19	2267229.78	Картометрический метод	5.0	Закрепление отсутствует
2049	401413.06	2267221.37	Картометрический метод	5.0	Закрепление отсутствует

2. Сведения о характерных точках границ объекта					
Обозначение характерных точек границ	Координаты, м		Метод определения координат характерной точки	Средняя квадратическая погрешность положения характерной точки (Mt), м	Описание обозначения точки на местности (при наличии)
	X	Y			
1	2	3	4	5	6
2331	401295.03	2266768.83	Картометрический метод	5.0	Закрепление отсутствует
2332	401297.01	2266767.41	Картометрический метод	5.0	Закрепление отсутствует
2333	401312.12	2266752.31	Картометрический метод	5.0	Закрепление отсутствует
2334	401333.80	2266741.47	Картометрический метод	5.0	Закрепление отсутствует
2335	401340.31	2266729.27	Картометрический метод	5.0	Закрепление отсутствует
2336	401346.19	2266718.23	Картометрический метод	5.0	Закрепление отсутствует
2337	401339.24	2266712.67	Картометрический метод	5.0	Закрепление отсутствует
2338	401323.86	2266732.20	Картометрический метод	5.0	Закрепление отсутствует
2339	401302.12	2266759.82	Картометрический метод	5.0	Закрепление отсутствует
2340	401299.49	2266763.16	Картометрический метод	5.0	Закрепление отсутствует
2331	401295.03	2266768.83	Картометрический метод	5.0	Закрепление отсутствует
2341	401281.15	2266722.33	Картометрический метод	5.0	Закрепление отсутствует
2342	401284.02	2266722.13	Картометрический метод	5.0	Закрепление отсутствует
2343	401285.64	2266722.01	Картометрический метод	5.0	Закрепление отсутствует
2344	401336.55	2266710.52	Картометрический метод	5.0	Закрепление отсутствует
2345	401335.16	2266709.41	Картометрический метод	5.0	Закрепление отсутствует
2346	401332.64	2266707.39	Картометрический метод	5.0	Закрепление отсутствует
2347	401306.27	2266711.65	Картометрический метод	5.0	Закрепление отсутствует
2348	401290.39	2266718.46	Картометрический метод	5.0	Закрепление отсутствует
2349	401281.16	2266722.32	Картометрический метод	5.0	Закрепление отсутствует
2350	401281.17	2266722.32	Картометрический метод	5.0	Закрепление отсутствует
2341	401281.15	2266722.33	Картометрический метод	5.0	Закрепление отсутствует
2351	398367.31	2264370.31	Картометрический метод	5.0	Закрепление отсутствует
2352	398371.93	2264319.82	Картометрический метод	5.0	Закрепление отсутствует
2353	398378.36	2264305.88	Картометрический метод	5.0	Закрепление отсутствует

2. Сведения о характерных точках границ объекта					
Обозначение характерных точек границ	Координаты, м		Метод определения координат характерной точки	Средняя квадратическая погрешность положения характерной точки (Mt), м	Описание обозначения точки на местности (при наличии)
	X	Y			
1	2	3	4	5	6
2354	398384.56	2264292.46	Картометрический метод	5.0	Закрепление отсутствует
2355	398411.34	2264254.04	Картометрический метод	5.0	Закрепление отсутствует
2356	398437.68	2264228.30	Картометрический метод	5.0	Закрепление отсутствует
2357	398461.08	2264205.42	Картометрический метод	5.0	Закрепление отсутствует
2358	398478.66	2264181.09	Картометрический метод	5.0	Закрепление отсутствует
2359	398479.67	2264180.55	Картометрический метод	5.0	Закрепление отсутствует
2360	398483.10	2264178.16	Картометрический метод	5.0	Закрепление отсутствует
2361	398483.48	2264179.34	Картометрический метод	5.0	Закрепление отсутствует
2362	398484.46	2264179.01	Картометрический метод	5.0	Закрепление отсутствует
2363	398484.82	2264180.11	Картометрический метод	5.0	Закрепление отсутствует
2364	398497.53	2264168.70	Картометрический метод	5.0	Закрепление отсутствует
2365	398495.59	2264165.27	Картометрический метод	5.0	Закрепление отсутствует
2366	398518.17	2264149.66	Картометрический метод	5.0	Закрепление отсутствует
2367	398521.99	2264149.39	Картометрический метод	5.0	Закрепление отсутствует
2368	398547.56	2264139.45	Картометрический метод	5.0	Закрепление отсутствует
2369	398553.34	2264137.22	Картометрический метод	5.0	Закрепление отсутствует
2370	398557.84	2264135.48	Картометрический метод	5.0	Закрепление отсутствует
2371	398581.34	2264127.68	Картометрический метод	5.0	Закрепление отсутствует
2372	398616.64	2264100.73	Картометрический метод	5.0	Закрепление отсутствует
2373	398623.88	2264095.77	Картометрический метод	5.0	Закрепление отсутствует
2374	398631.14	2264088.51	Картометрический метод	5.0	Закрепление отсутствует
2375	398647.09	2264074.52	Картометрический метод	5.0	Закрепление отсутствует
2376	398662.88	2264058.09	Картометрический метод	5.0	Закрепление отсутствует
2377	398671.42	2264048.94	Картометрический метод	5.0	Закрепление отсутствует
2378	398682.31	2264038.48	Картометрический метод	5.0	Закрепление отсутствует

2. Сведения о характерных точках границ объекта					
Обозначение характерных точек границ	Координаты, м		Метод определения координат характерной точки	Средняя квадратическая погрешность положения характерной точки (Mt), м	Описание обозначения точки на местности (при наличии)
	X	Y			
1	2	3	4	5	6
2379	398682.10	2264038.19	Картометрический метод	5.0	Закрепление отсутствует
2380	398708.78	2264015.93	Картометрический метод	5.0	Закрепление отсутствует
2381	398726.48	2264000.56	Картометрический метод	5.0	Закрепление отсутствует
2382	398727.78	2264000.00	Картометрический метод	5.0	Закрепление отсутствует
2383	398730.64	2263997.52	Картометрический метод	5.0	Закрепление отсутствует
2384	398730.86	2263996.49	Картометрический метод	5.0	Закрепление отсутствует
2385	398740.99	2263987.28	Картометрический метод	5.0	Закрепление отсутствует
2386	398740.76	2263986.99	Картометрический метод	5.0	Закрепление отсутствует
2387	398747.26	2263981.42	Картометрический метод	5.0	Закрепление отсутствует
2388	398760.37	2263970.16	Картометрический метод	5.0	Закрепление отсутствует
2389	398779.89	2263953.64	Картометрический метод	5.0	Закрепление отсутствует
2390	398794.33	2263944.18	Картометрический метод	5.0	Закрепление отсутствует
2391	398817.65	2263953.54	Картометрический метод	5.0	Закрепление отсутствует
2392	398844.17	2263968.88	Картометрический метод	5.0	Закрепление отсутствует
2393	398847.42	2263971.49	Картометрический метод	5.0	Закрепление отсутствует
2394	398870.05	2263989.95	Картометрический метод	5.0	Закрепление отсутствует
2395	398916.65	2264028.93	Картометрический метод	5.0	Закрепление отсутствует
2396	398950.45	2264060.16	Картометрический метод	5.0	Закрепление отсутствует
2397	398958.07	2264068.60	Картометрический метод	5.0	Закрепление отсутствует
2398	398959.02	2264069.75	Картометрический метод	5.0	Закрепление отсутствует
2399	398965.73	2264079.88	Картометрический метод	5.0	Закрепление отсутствует
2400	398948.76	2264101.60	Картометрический метод	5.0	Закрепление отсутствует
2401	398949.99	2264103.14	Картометрический метод	5.0	Закрепление отсутствует
2402	398944.06	2264107.93	Картометрический метод	5.0	Закрепление отсутствует
2403	398946.82	2264111.35	Картометрический метод	5.0	Закрепление отсутствует

2. Сведения о характерных точках границ объекта					
Обозначение характерных точек границ	Координаты, м		Метод определения координат характерной точки	Средняя квадратическая погрешность положения характерной точки (Mt), м	Описание обозначения точки на местности (при наличии)
	X	Y			
1	2	3	4	5	6
2404	398939.69	2264117.12	Картометрический метод	5.0	Закрепление отсутствует
2405	398924.07	2264134.31	Картометрический метод	5.0	Закрепление отсутствует
2406	398920.24	2264136.93	Картометрический метод	5.0	Закрепление отсутствует
2407	398929.21	2264158.66	Картометрический метод	5.0	Закрепление отсутствует
2408	398933.56	2264166.34	Картометрический метод	5.0	Закрепление отсутствует
2409	398934.57	2264166.55	Картометрический метод	5.0	Закрепление отсутствует
2410	398953.91	2264170.38	Картометрический метод	5.0	Закрепление отсутствует
2411	398959.26	2264171.44	Картометрический метод	5.0	Закрепление отсутствует
2412	398961.62	2264181.67	Картометрический метод	5.0	Закрепление отсутствует
2413	398957.18	2264188.15	Картометрический метод	5.0	Закрепление отсутствует
2414	398963.04	2264191.18	Картометрический метод	5.0	Закрепление отсутствует
2415	398951.77	2264196.04	Картометрический метод	5.0	Закрепление отсутствует
2416	398912.97	2264209.29	Картометрический метод	5.0	Закрепление отсутствует
2417	398912.94	2264209.62	Картометрический метод	5.0	Закрепление отсутствует
2418	398888.46	2264217.05	Картометрический метод	5.0	Закрепление отсутствует
2419	398857.41	2264224.08	Картометрический метод	5.0	Закрепление отсутствует
2420	398820.03	2264231.17	Картометрический метод	5.0	Закрепление отсутствует
2421	398815.06	2264232.45	Картометрический метод	5.0	Закрепление отсутствует
2422	398789.87	2264236.79	Картометрический метод	5.0	Закрепление отсутствует
2423	398785.02	2264237.62	Картометрический метод	5.0	Закрепление отсутствует
2424	398764.91	2264244.58	Картометрический метод	5.0	Закрепление отсутствует
2425	398764.37	2264243.51	Картометрический метод	5.0	Закрепление отсутствует
2426	398730.06	2264252.91	Картометрический метод	5.0	Закрепление отсутствует
2427	398700.28	2264257.84	Картометрический метод	5.0	Закрепление отсутствует
2428	398648.42	2264273.07	Картометрический метод	5.0	Закрепление отсутствует

2. Сведения о характерных точках границ объекта					
Обозначение характерных точек границ	Координаты, м		Метод определения координат характерной точки	Средняя квадратическая погрешность положения характерной точки (Mt), м	Описание обозначения точки на местности (при наличии)
	X	Y			
1	2	3	4	5	6
2429	398625.51	2264281.28	Картометрический метод	5.0	Закрепление отсутствует
2430	398623.34	2264281.17	Картометрический метод	5.0	Закрепление отсутствует
2431	398603.16	2264285.56	Картометрический метод	5.0	Закрепление отсутствует
2432	398602.67	2264285.70	Картометрический метод	5.0	Закрепление отсутствует
2433	398574.26	2264293.76	Картометрический метод	5.0	Закрепление отсутствует
2434	398571.17	2264295.41	Картометрический метод	5.0	Закрепление отсутствует
2435	398525.63	2264313.35	Картометрический метод	5.0	Закрепление отсутствует
2436	398520.78	2264315.42	Картометрический метод	5.0	Закрепление отсутствует
2437	398492.97	2264325.16	Картометрический метод	5.0	Закрепление отсутствует
2438	398470.49	2264335.59	Картометрический метод	5.0	Закрепление отсутствует
2439	398441.15	2264350.30	Картометрический метод	5.0	Закрепление отсутствует
2440	398414.46	2264362.54	Картометрический метод	5.0	Закрепление отсутствует
2441	398407.41	2264366.03	Картометрический метод	5.0	Закрепление отсутствует
2442	398382.39	2264378.44	Картометрический метод	5.0	Закрепление отсутствует
2443	398379.94	2264376.61	Картометрический метод	5.0	Закрепление отсутствует
2444	398374.76	2264379.17	Картометрический метод	5.0	Закрепление отсутствует
2445	398373.18	2264379.96	Картометрический метод	5.0	Закрепление отсутствует
2446	398372.42	2264380.34	Картометрический метод	5.0	Закрепление отсутствует
2447	398372.10	2264380.50	Картометрический метод	5.0	Закрепление отсутствует
2448	398371.73	2264380.68	Картометрический метод	5.0	Закрепление отсутствует
2449	398366.10	2264383.47	Картометрический метод	5.0	Закрепление отсутствует
2351	398367.31	2264370.31	Картометрический метод	5.0	Закрепление отсутствует
2450	396887.37	2263066.74	Картометрический метод	5.0	Закрепление отсутствует
2451	396887.24	2263066.24	Картометрический метод	5.0	Закрепление отсутствует
2452	396882.69	2263048.94	Картометрический метод	5.0	Закрепление отсутствует

2. Сведения о характерных точках границ объекта					
Обозначение характерных точек границ	Координаты, м		Метод определения координат характерной точки	Средняя квадратическая погрешность положения характерной точки (Mt), м	Описание обозначения точки на местности (при наличии)
	X	Y			
1	2	3	4	5	6
2453	396874.98	2263019.62	Картометрический метод	5.0	Закрепление отсутствует
2454	396926.23	2262971.09	Картометрический метод	5.0	Закрепление отсутствует
2455	396939.03	2262958.96	Картометрический метод	5.0	Закрепление отсутствует
2456	396947.69	2262956.97	Картометрический метод	5.0	Закрепление отсутствует
2457	396951.15	2262956.17	Картометрический метод	5.0	Закрепление отсутствует
2458	396979.47	2262948.21	Картометрический метод	5.0	Закрепление отсутствует
2459	396985.13	2262945.88	Картометрический метод	5.0	Закрепление отсутствует
2460	396996.15	2262944.09	Картометрический метод	5.0	Закрепление отсутствует
2461	397147.13	2262785.36	Картометрический метод	5.0	Закрепление отсутствует
2462	397143.67	2262773.70	Картометрический метод	5.0	Закрепление отсутствует
2463	397142.14	2262768.53	Картометрический метод	5.0	Закрепление отсутствует
2464	397142.24	2262768.33	Картометрический метод	5.0	Закрепление отсутствует
2465	397146.92	2262758.80	Картометрический метод	5.0	Закрепление отсутствует
2466	397150.22	2262752.10	Картометрический метод	5.0	Закрепление отсутствует
2467	397167.14	2262764.13	Картометрический метод	5.0	Закрепление отсутствует
2468	397167.24	2262764.20	Картометрический метод	5.0	Закрепление отсутствует
2469	397169.44	2262761.89	Картометрический метод	5.0	Закрепление отсутствует
2470	397169.44	2262761.88	Картометрический метод	5.0	Закрепление отсутствует
2471	397166.31	2262752.49	Картометрический метод	5.0	Закрепление отсутствует
2472	397165.80	2262750.96	Картометрический метод	5.0	Закрепление отсутствует
2473	397165.62	2262750.41	Картометрический метод	5.0	Закрепление отсутствует
2474	397164.42	2262746.83	Картометрический метод	5.0	Закрепление отсутствует
2475	397164.39	2262746.75	Картометрический метод	5.0	Закрепление отсутствует
2476	397164.58	2262743.76	Картометрический метод	5.0	Закрепление отсутствует
2477	397166.42	2262730.92	Картометрический метод	5.0	Закрепление отсутствует

2. Сведения о характерных точках границ объекта					
Обозначение характерных точек границ	Координаты, м		Метод определения координат характерной точки	Средняя квадратическая погрешность положения характерной точки (Mt), м	Описание обозначения точки на местности (при наличии)
	X	Y			
1	2	3	4	5	6
2478	397182.17	2262736.07	Картометрический метод	5.0	Закрепление отсутствует
2479	397183.58	2262736.53	Картометрический метод	5.0	Закрепление отсутствует
2480	397184.58	2262708.13	Картометрический метод	5.0	Закрепление отсутствует
2481	397185.42	2262700.27	Картометрический метод	5.0	Закрепление отсутствует
2482	397165.15	2262685.47	Картометрический метод	5.0	Закрепление отсутствует
2483	397161.57	2262682.86	Картометрический метод	5.0	Закрепление отсутствует
2484	397200.27	2262621.43	Картометрический метод	5.0	Закрепление отсутствует
2485	397203.34	2262611.31	Картометрический метод	5.0	Закрепление отсутствует
2486	397206.16	2262612.07	Картометрический метод	5.0	Закрепление отсутствует
2487	397214.86	2262598.27	Картометрический метод	5.0	Закрепление отсутствует
2488	397215.66	2262597.00	Картометрический метод	5.0	Закрепление отсутствует
2489	397223.27	2262584.92	Картометрический метод	5.0	Закрепление отсутствует
2490	397223.65	2262584.32	Картометрический метод	5.0	Закрепление отсутствует
2491	397223.74	2262584.17	Картометрический метод	5.0	Закрепление отсутствует
2492	397225.90	2262580.74	Картометрический метод	5.0	Закрепление отсутствует
2493	397229.71	2262582.23	Картометрический метод	5.0	Закрепление отсутствует
2494	397264.04	2262595.59	Картометрический метод	5.0	Закрепление отсутствует
2495	397263.98	2262595.57	Картометрический метод	5.0	Закрепление отсутствует
2496	397349.61	2262628.90	Картометрический метод	5.0	Закрепление отсутствует
2497	397349.97	2262620.91	Картометрический метод	5.0	Закрепление отсутствует
2498	397350.08	2262618.44	Картометрический метод	5.0	Закрепление отсутствует
2499	397336.90	2262618.14	Картометрический метод	5.0	Закрепление отсутствует
2500	397336.79	2262618.14	Картометрический метод	5.0	Закрепление отсутствует
2501	397338.22	2262565.45	Картометрический метод	5.0	Закрепление отсутствует
2502	397338.36	2262560.30	Картометрический метод	5.0	Закрепление отсутствует

2. Сведения о характерных точках границ объекта					
Обозначение характерных точек границ	Координаты, м		Метод определения координат характерной точки	Средняя квадратическая погрешность положения характерной точки (Mt), м	Описание обозначения точки на местности (при наличии)
	X	Y			
1	2	3	4	5	6
2503	397370.24	2262560.95	Картометрический метод	5.0	Закрепление отсутствует
2504	397369.40	2262570.10	Картометрический метод	5.0	Закрепление отсутствует
2505	397374.60	2262570.20	Картометрический метод	5.0	Закрепление отсутствует
2506	397379.66	2262570.29	Картометрический метод	5.0	Закрепление отсутствует
2507	397379.05	2262583.06	Картометрический метод	5.0	Закрепление отсутствует
2508	397376.84	2262629.71	Картометрический метод	5.0	Закрепление отсутствует
2509	397376.80	2262630.51	Картометрический метод	5.0	Закрепление отсутствует
2510	397376.73	2262632.08	Картометрический метод	5.0	Закрепление отсутствует
2511	397378.77	2262631.43	Картометрический метод	5.0	Закрепление отсутствует
2512	397392.19	2262624.67	Картометрический метод	5.0	Закрепление отсутствует
2513	397392.23	2262624.67	Картометрический метод	5.0	Закрепление отсутствует
2514	397399.83	2262624.17	Картометрический метод	5.0	Закрепление отсутствует
2515	397422.66	2262619.21	Картометрический метод	5.0	Закрепление отсутствует
2516	397425.13	2262618.83	Картометрический метод	5.0	Закрепление отсутствует
2517	397428.16	2262617.81	Картометрический метод	5.0	Закрепление отсутствует
2518	397453.90	2262663.76	Картометрический метод	5.0	Закрепление отсутствует
2519	397486.60	2262646.04	Картометрический метод	5.0	Закрепление отсутствует
2520	397486.99	2262643.68	Картометрический метод	5.0	Закрепление отсутствует
2521	397484.95	2262638.03	Картометрический метод	5.0	Закрепление отсутствует
2522	397477.06	2262619.85	Картометрический метод	5.0	Закрепление отсутствует
2523	397475.06	2262613.01	Картометрический метод	5.0	Закрепление отсутствует
2524	397470.71	2262598.70	Картометрический метод	5.0	Закрепление отсутствует
2525	397495.06	2262590.63	Картометрический метод	5.0	Закрепление отсутствует
2526	397499.71	2262589.36	Картометрический метод	5.0	Закрепление отсутствует
2527	397502.83	2262588.54	Картометрический метод	5.0	Закрепление отсутствует

2. Сведения о характерных точках границ объекта					
Обозначение характерных точек границ	Координаты, м		Метод определения координат характерной точки	Средняя квадратическая погрешность положения характерной точки (Mt), м	Описание обозначения точки на местности (при наличии)
	X	Y			
1	2	3	4	5	6
2528	397519.77	2262584.59	Картометрический метод	5.0	Закрепление отсутствует
2529	397532.65	2262581.22	Картометрический метод	5.0	Закрепление отсутствует
2530	397536.69	2262576.79	Картометрический метод	5.0	Закрепление отсутствует
2531	397541.89	2262569.15	Картометрический метод	5.0	Закрепление отсутствует
2532	397547.63	2262565.41	Картометрический метод	5.0	Закрепление отсутствует
2533	397568.49	2262561.67	Картометрический метод	5.0	Закрепление отсутствует
2534	397585.69	2262558.60	Картометрический метод	5.0	Закрепление отсутствует
2535	397602.32	2262593.47	Картометрический метод	5.0	Закрепление отсутствует
2536	397611.55	2262608.94	Картометрический метод	5.0	Закрепление отсутствует
2537	397620.95	2262635.73	Картометрический метод	5.0	Закрепление отсутствует
2538	397648.11	2262651.49	Картометрический метод	5.0	Закрепление отсутствует
2539	397653.20	2262641.64	Картометрический метод	5.0	Закрепление отсутствует
2540	397641.61	2262629.73	Картометрический метод	5.0	Закрепление отсутствует
2541	397646.21	2262609.24	Картометрический метод	5.0	Закрепление отсутствует
2542	397675.72	2262618.24	Картометрический метод	5.0	Закрепление отсутствует
2543	397690.02	2262632.02	Картометрический метод	5.0	Закрепление отсутствует
2544	397701.26	2262621.48	Картометрический метод	5.0	Закрепление отсутствует
2545	397730.45	2262618.60	Картометрический метод	5.0	Закрепление отсутствует
2546	397759.32	2262615.82	Картометрический метод	5.0	Закрепление отсутствует
2547	397761.42	2262616.86	Картометрический метод	5.0	Закрепление отсутствует
2548	397762.47	2262622.51	Картометрический метод	5.0	Закрепление отсутствует
2549	397762.97	2262627.94	Картометрический метод	5.0	Закрепление отсутствует
2550	397763.00	2262638.10	Картометрический метод	5.0	Закрепление отсутствует
2551	397763.68	2262642.81	Картометрический метод	5.0	Закрепление отсутствует
2552	397740.26	2262652.20	Картометрический метод	5.0	Закрепление отсутствует

2. Сведения о характерных точках границ объекта					
Обозначение характерных точек границ	Координаты, м		Метод определения координат характерной точки	Средняя квадратическая погрешность положения характерной точки (Mt), м	Описание обозначения точки на местности (при наличии)
	X	Y			
1	2	3	4	5	6
2553	397741.67	2262656.89	Картометрический метод	5.0	Закрепление отсутствует
2554	397726.44	2262662.96	Картометрический метод	5.0	Закрепление отсутствует
2555	397712.39	2262665.01	Картометрический метод	5.0	Закрепление отсутствует
2556	397709.33	2262665.43	Картометрический метод	5.0	Закрепление отсутствует
2557	397702.79	2262665.63	Картометрический метод	5.0	Закрепление отсутствует
2558	397702.77	2262662.92	Картометрический метод	5.0	Закрепление отсутствует
2559	397611.80	2262665.43	Картометрический метод	5.0	Закрепление отсутствует
2560	397596.62	2262665.77	Картометрический метод	5.0	Закрепление отсутствует
2561	397567.26	2262667.65	Картометрический метод	5.0	Закрепление отсутствует
2562	397530.57	2262671.18	Картометрический метод	5.0	Закрепление отсутствует
2563	397505.46	2262678.52	Картометрический метод	5.0	Закрепление отсутствует
2564	397506.38	2262681.33	Картометрический метод	5.0	Закрепление отсутствует
2565	397470.91	2262698.78	Картометрический метод	5.0	Закрепление отсутствует
2566	397469.93	2262696.61	Картометрический метод	5.0	Закрепление отсутствует
2567	397466.10	2262699.15	Картометрический метод	5.0	Закрепление отсутствует
2568	397467.80	2262702.37	Картометрический метод	5.0	Закрепление отсутствует
2569	397455.45	2262711.51	Картометрический метод	5.0	Закрепление отсутствует
2570	397454.58	2262711.22	Картометрический метод	5.0	Закрепление отсутствует
2571	397451.19	2262713.47	Картометрический метод	5.0	Закрепление отсутствует
2572	397450.45	2262714.90	Картометрический метод	5.0	Закрепление отсутствует
2573	397435.13	2262725.26	Картометрический метод	5.0	Закрепление отсутствует
2574	397421.03	2262734.79	Картометрический метод	5.0	Закрепление отсутствует
2575	397418.56	2262730.98	Картометрический метод	5.0	Закрепление отсутствует
2576	397394.34	2262746.88	Картометрический метод	5.0	Закрепление отсутствует
2577	397368.56	2262762.36	Картометрический метод	5.0	Закрепление отсутствует

2. Сведения о характерных точках границ объекта					
Обозначение характерных точек границ	Координаты, м		Метод определения координат характерной точки	Средняя квадратическая погрешность положения характерной точки (Mt), м	Описание обозначения точки на местности (при наличии)
	X	Y			
1	2	3	4	5	6
2578	397349.95	2262772.58	Картометрический метод	5.0	Закрепление отсутствует
2579	397344.89	2262759.02	Картометрический метод	5.0	Закрепление отсутствует
2580	397362.28	2262722.51	Картометрический метод	5.0	Закрепление отсутствует
2581	397372.88	2262712.43	Картометрический метод	5.0	Закрепление отсутствует
2582	397363.86	2262697.26	Картометрический метод	5.0	Закрепление отсутствует
2583	397358.32	2262687.94	Картометрический метод	5.0	Закрепление отсутствует
2584	397355.15	2262682.19	Картометрический метод	5.0	Закрепление отсутствует
2585	397332.31	2262684.20	Картометрический метод	5.0	Закрепление отсутствует
2586	397292.15	2262679.00	Картометрический метод	5.0	Закрепление отсутствует
2587	397294.43	2262700.98	Картометрический метод	5.0	Закрепление отсутствует
2588	397308.83	2262704.83	Картометрический метод	5.0	Закрепление отсутствует
2589	397303.11	2262713.34	Картометрический метод	5.0	Закрепление отсутствует
2590	397299.96	2262718.71	Картометрический метод	5.0	Закрепление отсутствует
2591	397327.85	2262713.81	Картометрический метод	5.0	Закрепление отсутствует
2592	397344.19	2262775.75	Картометрический метод	5.0	Закрепление отсутствует
2593	397300.40	2262799.80	Картометрический метод	5.0	Закрепление отсутствует
2594	397262.88	2262820.19	Картометрический метод	5.0	Закрепление отсутствует
2595	397263.54	2262823.36	Картометрический метод	5.0	Закрепление отсутствует
2596	397228.18	2262839.38	Картометрический метод	5.0	Закрепление отсутствует
2597	397211.40	2262848.67	Картометрический метод	5.0	Закрепление отсутствует
2598	397190.34	2262859.45	Картометрический метод	5.0	Закрепление отсутствует
2599	397179.81	2262865.14	Картометрический метод	5.0	Закрепление отсутствует
2600	397176.45	2262866.45	Картометрический метод	5.0	Закрепление отсутствует
2601	397174.20	2262865.92	Картометрический метод	5.0	Закрепление отсутствует
2602	397171.99	2262864.62	Картометрический метод	5.0	Закрепление отсутствует

2. Сведения о характерных точках границ объекта					
Обозначение характерных точек границ	Координаты, м		Метод определения координат характерной точки	Средняя квадратическая погрешность положения характерной точки (Mt), м	Описание обозначения точки на местности (при наличии)
	X	Y			
1	2	3	4	5	6
2603	397162.86	2262869.64	Картометрический метод	5.0	Закрепление отсутствует
2604	397162.89	2262872.06	Картометрический метод	5.0	Закрепление отсутствует
2605	397162.03	2262874.03	Картометрический метод	5.0	Закрепление отсутствует
2606	397160.76	2262875.75	Картометрический метод	5.0	Закрепление отсутствует
2607	397140.17	2262886.35	Картометрический метод	5.0	Закрепление отсутствует
2608	397119.51	2262899.89	Картометрический метод	5.0	Закрепление отсутствует
2609	397099.88	2262913.10	Картометрический метод	5.0	Закрепление отсутствует
2610	397072.99	2262934.72	Картометрический метод	5.0	Закрепление отсутствует
2611	397056.21	2262948.80	Картометрический метод	5.0	Закрепление отсутствует
2612	397039.38	2262968.49	Картометрический метод	5.0	Закрепление отсутствует
2613	397003.84	2263010.24	Картометрический метод	5.0	Закрепление отсутствует
2614	396976.15	2263044.66	Картометрический метод	5.0	Закрепление отсутствует
2615	396974.91	2263045.95	Картометрический метод	5.0	Закрепление отсутствует
2616	396963.61	2263057.69	Картометрический метод	5.0	Закрепление отсутствует
2617	396961.03	2263059.77	Картометрический метод	5.0	Закрепление отсутствует
2618	396957.33	2263064.08	Картометрический метод	5.0	Закрепление отсутствует
2619	396937.32	2263073.79	Картометрический метод	5.0	Закрепление отсутствует
2620	396936.90	2263073.45	Картометрический метод	5.0	Закрепление отсутствует
2621	396925.41	2263078.36	Картометрический метод	5.0	Закрепление отсутствует
2622	396893.40	2263089.67	Картометрический метод	5.0	Закрепление отсутствует
2450	396887.37	2263066.74	Картометрический метод	5.0	Закрепление отсутствует
2623	403396.08	2266654.63	Картометрический метод	5.0	Закрепление отсутствует
2624	403388.82	2266615.06	Картометрический метод	5.0	Закрепление отсутствует
2625	403385.40	2266615.71	Картометрический метод	5.0	Закрепление отсутствует
2626	403383.54	2266616.07	Картометрический метод	5.0	Закрепление отсутствует

2. Сведения о характерных точках границ объекта					
Обозначение характерных точек границ	Координаты, м		Метод определения координат характерной точки	Средняя квадратическая погрешность положения характерной точки (Mt), м	Описание обозначения точки на местности (при наличии)
	X	Y			
1	2	3	4	5	6
2627	403381.52	2266605.19	Картометрический метод	5.0	Закрепление отсутствует
2628	403381.17	2266604.92	Картометрический метод	5.0	Закрепление отсутствует
2629	403367.50	2266601.66	Картометрический метод	5.0	Закрепление отсутствует
2630	403368.98	2266599.30	Картометрический метод	5.0	Закрепление отсутствует
2631	403369.97	2266595.90	Картометрический метод	5.0	Закрепление отсутствует
2632	403369.97	2266592.56	Картометрический метод	5.0	Закрепление отсутствует
2633	403370.59	2266584.66	Картометрический метод	5.0	Закрепление отсутствует
2634	403369.21	2266577.17	Картометрический метод	5.0	Закрепление отсутствует
2635	403350.12	2266585.57	Картометрический метод	5.0	Закрепление отсутствует
2636	403333.21	2266591.20	Картометрический метод	5.0	Закрепление отсутствует
2637	403306.22	2266597.55	Картометрический метод	5.0	Закрепление отсутствует
2638	403299.30	2266598.57	Картометрический метод	5.0	Закрепление отсутствует
2639	403295.99	2266598.57	Картометрический метод	5.0	Закрепление отсутствует
2640	403289.92	2266596.60	Картометрический метод	5.0	Закрепление отсутствует
2641	403244.73	2266581.97	Картометрический метод	5.0	Закрепление отсутствует
2642	403219.68	2266583.32	Картометрический метод	5.0	Закрепление отсутствует
2643	403201.11	2266583.68	Картометрический метод	5.0	Закрепление отсутствует
2644	403203.08	2266589.05	Картометрический метод	5.0	Закрепление отсутствует
2645	403203.99	2266594.57	Картометрический метод	5.0	Закрепление отсутствует
2646	403202.70	2266598.73	Картометрический метод	5.0	Закрепление отсутствует
2647	403200.16	2266600.34	Картометрический метод	5.0	Закрепление отсутствует
2648	403197.06	2266600.43	Картометрический метод	5.0	Закрепление отсутствует
2649	403195.21	2266599.84	Картометрический метод	5.0	Закрепление отсутствует
2650	403190.36	2266596.32	Картометрический метод	5.0	Закрепление отсутствует
2651	403186.65	2266593.18	Картометрический метод	5.0	Закрепление отсутствует

2. Сведения о характерных точках границ объекта					
Обозначение характерных точек границ	Координаты, м		Метод определения координат характерной точки	Средняя квадратическая погрешность положения характерной точки (Mt), м	Описание обозначения точки на местности (при наличии)
	X	Y			
1	2	3	4	5	6
2652	403184.26	2266591.57	Картометрический метод	5.0	Закрепление отсутствует
2653	403182.07	2266590.82	Картометрический метод	5.0	Закрепление отсутствует
2654	403177.68	2266590.19	Картометрический метод	5.0	Закрепление отсутствует
2655	403172.01	2266589.13	Картометрический метод	5.0	Закрепление отсутствует
2656	403171.27	2266588.81	Картометрический метод	5.0	Закрепление отсутствует
2657	403170.82	2266588.09	Картометрический метод	5.0	Закрепление отсутствует
2658	403170.39	2266586.63	Картометрический метод	5.0	Закрепление отсутствует
2659	403169.64	2266582.82	Картометрический метод	5.0	Закрепление отсутствует
2660	403169.06	2266581.65	Картометрический метод	5.0	Закрепление отсутствует
2661	403168.20	2266580.92	Картометрический метод	5.0	Закрепление отсутствует
2662	403167.07	2266580.43	Картометрический метод	5.0	Закрепление отсутствует
2663	403165.79	2266580.09	Картометрический метод	5.0	Закрепление отсутствует
2664	403164.87	2266580.09	Картометрический метод	5.0	Закрепление отсутствует
2665	403164.26	2266580.09	Картометрический метод	5.0	Закрепление отсутствует
2666	403162.12	2266578.62	Картометрический метод	5.0	Закрепление отсутствует
2667	403160.16	2266577.55	Картометрический метод	5.0	Закрепление отсутствует
2668	403159.82	2266576.23	Картометрический метод	5.0	Закрепление отсутствует
2669	403159.82	2266575.44	Картометрический метод	5.0	Закрепление отсутствует
2670	403159.15	2266574.70	Картометрический метод	5.0	Закрепление отсутствует
2671	403158.16	2266572.91	Картометрический метод	5.0	Закрепление отсутствует
2672	403138.20	2266545.25	Картометрический метод	5.0	Закрепление отсутствует
2673	403112.41	2266534.73	Картометрический метод	5.0	Закрепление отсутствует
2674	403116.88	2266526.47	Картометрический метод	5.0	Закрепление отсутствует
2675	403117.36	2266524.97	Картометрический метод	5.0	Закрепление отсутствует
2676	403101.58	2266518.39	Картометрический метод	5.0	Закрепление отсутствует

2. Сведения о характерных точках границ объекта					
Обозначение характерных точек границ	Координаты, м		Метод определения координат характерной точки	Средняя квадратическая погрешность положения характерной точки (Mt), м	Описание обозначения точки на местности (при наличии)
	X	Y			
1	2	3	4	5	6
2677	403100.11	2266517.18	Картометрический метод	5.0	Закрепление отсутствует
2678	403099.40	2266515.60	Картометрический метод	5.0	Закрепление отсутствует
2679	403099.40	2266514.03	Картометрический метод	5.0	Закрепление отсутствует
2680	403104.37	2266502.36	Картометрический метод	5.0	Закрепление отсутствует
2681	403098.17	2266498.93	Картометрический метод	5.0	Закрепление отсутствует
2682	403097.67	2266497.81	Картометрический метод	5.0	Закрепление отсутствует
2683	403097.41	2266497.14	Картометрический метод	5.0	Закрепление отсутствует
2684	403096.39	2266493.57	Картометрический метод	5.0	Закрепление отсутствует
2685	403093.48	2266487.81	Картометрический метод	5.0	Закрепление отсутствует
2686	403069.50	2266492.11	Картометрический метод	5.0	Закрепление отсутствует
2687	403066.84	2266493.47	Картометрический метод	5.0	Закрепление отсутствует
2688	403066.03	2266495.83	Картометрический метод	5.0	Закрепление отсутствует
2689	403065.48	2266502.04	Картометрический метод	5.0	Закрепление отсутствует
2690	403063.93	2266504.28	Картометрический метод	5.0	Закрепление отсутствует
2691	403061.85	2266505.70	Картометрический метод	5.0	Закрепление отсутствует
2692	403060.59	2266506.25	Картометрический метод	5.0	Закрепление отсутствует
2693	403056.65	2266512.43	Картометрический метод	5.0	Закрепление отсутствует
2694	403049.26	2266515.10	Картометрический метод	5.0	Закрепление отсутствует
2695	403044.11	2266516.96	Картометрический метод	5.0	Закрепление отсутствует
2696	403033.06	2266528.37	Картометрический метод	5.0	Закрепление отсутствует
2697	403029.13	2266530.23	Картометрический метод	5.0	Закрепление отсутствует
2698	403027.38	2266534.54	Картометрический метод	5.0	Закрепление отсутствует
2699	403026.26	2266540.22	Картометрический метод	5.0	Закрепление отсутствует
2700	403002.71	2266540.86	Картометрический метод	5.0	Закрепление отсутствует
2701	402996.64	2266542.91	Картометрический метод	5.0	Закрепление отсутствует

2. Сведения о характерных точках границ объекта					
Обозначение характерных точек границ	Координаты, м		Метод определения координат характерной точки	Средняя квадратическая погрешность положения характерной точки (Mt), м	Описание обозначения точки на местности (при наличии)
	X	Y			
1	2	3	4	5	6
2702	402984.54	2266542.10	Картометрический метод	5.0	Закрепление отсутствует
2703	402977.57	2266542.52	Картометрический метод	5.0	Закрепление отсутствует
2704	402958.07	2266545.59	Картометрический метод	5.0	Закрепление отсутствует
2705	402947.91	2266546.13	Картометрический метод	5.0	Закрепление отсутствует
2706	402941.51	2266544.19	Картометрический метод	5.0	Закрепление отсутствует
2707	402937.48	2266539.77	Картометрический метод	5.0	Закрепление отсутствует
2708	402942.37	2266531.17	Картометрический метод	5.0	Закрепление отсутствует
2709	402942.45	2266517.68	Картометрический метод	5.0	Закрепление отсутствует
2710	402940.04	2266500.02	Картометрический метод	5.0	Закрепление отсутствует
2711	402935.72	2266478.94	Картометрический метод	5.0	Закрепление отсутствует
2712	402934.49	2266464.77	Картометрический метод	5.0	Закрепление отсутствует
2713	402934.80	2266461.64	Картометрический метод	5.0	Закрепление отсутствует
2714	402936.84	2266459.47	Картометрический метод	5.0	Закрепление отсутствует
2715	402953.56	2266454.18	Картометрический метод	5.0	Закрепление отсутствует
2716	402978.69	2266446.69	Картометрический метод	5.0	Закрепление отсутствует
2717	403000.58	2266440.36	Картометрический метод	5.0	Закрепление отсутствует
2718	403019.42	2266434.91	Картометрический метод	5.0	Закрепление отсутствует
2719	403038.42	2266430.12	Картометрический метод	5.0	Закрепление отсутствует
2720	403063.00	2266423.66	Картометрический метод	5.0	Закрепление отсутствует
2721	403082.26	2266418.78	Картометрический метод	5.0	Закрепление отсутствует
2722	403108.36	2266412.00	Картометрический метод	5.0	Закрепление отсутствует
2723	403128.38	2266407.09	Картометрический метод	5.0	Закрепление отсутствует
2724	403177.86	2266394.04	Картометрический метод	5.0	Закрепление отсутствует
2725	403214.70	2266385.81	Картометрический метод	5.0	Закрепление отсутствует
2726	403249.66	2266372.57	Картометрический метод	5.0	Закрепление отсутствует

2. Сведения о характерных точках границ объекта					
Обозначение характерных точек границ	Координаты, м		Метод определения координат характерной точки	Средняя квадратическая погрешность положения характерной точки (Mt), м	Описание обозначения точки на местности (при наличии)
	X	Y			
1	2	3	4	5	6
2727	403315.67	2266360.63	Картометрический метод	5.0	Закрепление отсутствует
2728	403345.73	2266354.59	Картометрический метод	5.0	Закрепление отсутствует
2729	403348.50	2266354.52	Картометрический метод	5.0	Закрепление отсутствует
2730	403351.08	2266354.98	Картометрический метод	5.0	Закрепление отсутствует
2731	403353.53	2266355.95	Картометрический метод	5.0	Закрепление отсутствует
2732	403355.75	2266357.37	Картометрический метод	5.0	Закрепление отсутствует
2733	403357.73	2266359.28	Картометрический метод	5.0	Закрепление отсутствует
2734	403359.19	2266361.39	Картометрический метод	5.0	Закрепление отсутствует
2735	403360.49	2266363.83	Картометрический метод	5.0	Закрепление отсутствует
2736	403365.45	2266385.21	Картометрический метод	5.0	Закрепление отсутствует
2737	403372.83	2266416.11	Картометрический метод	5.0	Закрепление отсутствует
2738	403380.42	2266446.54	Картометрический метод	5.0	Закрепление отсутствует
2739	403388.86	2266481.01	Картометрический метод	5.0	Закрепление отсутствует
2740	403398.52	2266517.30	Картометрический метод	5.0	Закрепление отсутствует
2741	403406.00	2266545.64	Картометрический метод	5.0	Закрепление отсутствует
2742	403410.08	2266562.83	Картометрический метод	5.0	Закрепление отсутствует
2743	403413.57	2266576.56	Картометрический метод	5.0	Закрепление отсутствует
2744	403419.91	2266610.36	Картометрический метод	5.0	Закрепление отсутствует
2745	403427.60	2266654.51	Картометрический метод	5.0	Закрепление отсутствует
2746	403431.46	2266675.05	Картометрический метод	5.0	Закрепление отсутствует
2747	403439.46	2266673.35	Картометрический метод	5.0	Закрепление отсутствует
2748	403432.23	2266634.48	Картометрический метод	5.0	Закрепление отсутствует
2749	403424.50	2266602.46	Картометрический метод	5.0	Закрепление отсутствует
2750	403417.38	2266572.91	Картометрический метод	5.0	Закрепление отсутствует
2751	403413.28	2266551.95	Картометрический метод	5.0	Закрепление отсутствует

2. Сведения о характерных точках границ объекта					
Обозначение характерных точек границ	Координаты, м		Метод определения координат характерной точки	Средняя квадратическая погрешность положения характерной точки (Mt), м	Описание обозначения точки на местности (при наличии)
	X	Y			
1	2	3	4	5	6
2752	403405.98	2266524.12	Картометрический метод	5.0	Закрепление отсутствует
2753	403395.82	2266478.88	Картометрический метод	5.0	Закрепление отсутствует
2754	403385.49	2266449.33	Картометрический метод	5.0	Закрепление отсутствует
2755	403412.89	2266464.72	Картометрический метод	5.0	Закрепление отсутствует
2756	403469.30	2266493.50	Картометрический метод	5.0	Закрепление отсутствует
2757	403474.14	2266496.62	Картометрический метод	5.0	Закрепление отсутствует
2758	403480.02	2266553.02	Картометрический метод	5.0	Закрепление отсутствует
2759	403481.78	2266560.56	Картометрический метод	5.0	Закрепление отсутствует
2760	403480.82	2266560.71	Картометрический метод	5.0	Закрепление отсутствует
2761	403482.91	2266580.76	Картометрический метод	5.0	Закрепление отсутствует
2762	403487.22	2266622.09	Картометрический метод	5.0	Закрепление отсутствует
2763	403487.43	2266623.17	Картометрический метод	5.0	Закрепление отсутствует
2764	403487.61	2266624.08	Картометрический метод	5.0	Закрепление отсутствует
2765	403487.43	2266624.12	Картометрический метод	5.0	Закрепление отсутствует
2766	403488.24	2266631.88	Картометрический метод	5.0	Закрепление отсутствует
2767	403479.64	2266673.91	Картометрический метод	5.0	Закрепление отсутствует
2768	403476.12	2266674.48	Картометрический метод	5.0	Закрепление отсутствует
2769	403442.61	2266679.26	Картометрический метод	5.0	Закрепление отсутствует
2770	403441.44	2266673.85	Картометрический метод	5.0	Закрепление отсутствует
2746	403431.46	2266675.05	Картометрический метод	5.0	Закрепление отсутствует
2771	403430.41	2266675.10	Картометрический метод	5.0	Закрепление отсутствует
2772	403412.46	2266678.29	Картометрический метод	5.0	Закрепление отсутствует
2773	403411.03	2266678.54	Картометрический метод	5.0	Закрепление отсутствует
2774	403406.95	2266679.27	Картометрический метод	5.0	Закрепление отсутствует
2775	403400.80	2266680.37	Картометрический метод	5.0	Закрепление отсутствует

2. Сведения о характерных точках границ объекта					
Обозначение характерных точек границ	Координаты, м		Метод определения координат характерной точки	Средняя квадратическая погрешность положения характерной точки (Mt), м	Описание обозначения точки на местности (при наличии)
	X	Y			
1	2	3	4	5	6
2623	403396.08	2266654.63	Картометрический метод	5.0	Закрепление отсутствует
2776	399182.53	2264074.65	Картометрический метод	5.0	Закрепление отсутствует
2777	399185.03	2264071.04	Картометрический метод	5.0	Закрепление отсутствует
2778	399195.56	2264068.43	Картометрический метод	5.0	Закрепление отсутствует
2779	399202.08	2264042.67	Картометрический метод	5.0	Закрепление отсутствует
2780	399204.68	2264041.70	Картометрический метод	5.0	Закрепление отсутствует
2781	399206.20	2264035.45	Картометрический метод	5.0	Закрепление отсутствует
2782	399205.84	2264029.08	Картометрический метод	5.0	Закрепление отсутствует
2783	399203.72	2264023.66	Картометрический метод	5.0	Закрепление отсутствует
2784	399200.18	2264019.77	Картометрический метод	5.0	Закрепление отсутствует
2785	399194.25	2264015.37	Картометрический метод	5.0	Закрепление отсутствует
2786	399184.83	2264011.48	Картометрический метод	5.0	Закрепление отсутствует
2787	399169.51	2264007.36	Картометрический метод	5.0	Закрепление отсутствует
2788	399165.50	2264005.11	Картометрический метод	5.0	Закрепление отсутствует
2789	399162.08	2264001.11	Картометрический метод	5.0	Закрепление отсутствует
2790	399177.29	2263995.80	Картометрический метод	5.0	Закрепление отсутствует
2791	399187.89	2263990.27	Картометрический метод	5.0	Закрепление отсутствует
2792	399200.14	2263985.32	Картометрический метод	5.0	Закрепление отсутствует
2793	399218.97	2263977.71	Картометрический метод	5.0	Закрепление отсутствует
2794	399206.30	2263941.66	Картометрический метод	5.0	Закрепление отсутствует
2795	399216.08	2263936.59	Картометрический метод	5.0	Закрепление отсутствует
2796	399187.79	2263855.91	Картометрический метод	5.0	Закрепление отсутствует
2797	399175.10	2263860.01	Картометрический метод	5.0	Закрепление отсутствует
2798	399166.99	2263858.12	Картометрический метод	5.0	Закрепление отсутствует
2799	399163.90	2263855.31	Картометрический метод	5.0	Закрепление отсутствует

2. Сведения о характерных точках границ объекта					
Обозначение характерных точек границ	Координаты, м		Метод определения координат характерной точки	Средняя квадратическая погрешность положения характерной точки (Mt), м	Описание обозначения точки на местности (при наличии)
	X	Y			
1	2	3	4	5	6
2800	399149.01	2263833.27	Картометрический метод	5.0	Закрепление отсутствует
2801	399114.37	2263767.00	Картометрический метод	5.0	Закрепление отсутствует
2802	399098.85	2263756.03	Картометрический метод	5.0	Закрепление отсутствует
2803	399096.73	2263757.03	Картометрический метод	5.0	Закрепление отсутствует
2804	399105.97	2263768.20	Картометрический метод	5.0	Закрепление отсутствует
2805	399098.33	2263774.08	Картометрический метод	5.0	Закрепление отсутствует
2806	399101.38	2263782.86	Картометрический метод	5.0	Закрепление отсутствует
2807	399081.55	2263793.61	Картометрический метод	5.0	Закрепление отсутствует
2808	399073.88	2263798.40	Картометрический метод	5.0	Закрепление отсутствует
2809	399054.34	2263810.60	Картометрический метод	5.0	Закрепление отсутствует
2810	399053.12	2263809.00	Картометрический метод	5.0	Закрепление отсутствует
2811	399044.36	2263814.57	Картометрический метод	5.0	Закрепление отсутствует
2812	398965.69	2263858.60	Картометрический метод	5.0	Закрепление отсутствует
2813	398927.78	2263879.82	Картометрический метод	5.0	Закрепление отсутствует
2814	398905.26	2263849.13	Картометрический метод	5.0	Закрепление отсутствует
2815	398899.88	2263841.80	Картометрический метод	5.0	Закрепление отсутствует
2816	398905.74	2263837.88	Картометрический метод	5.0	Закрепление отсутствует
2817	398936.54	2263817.27	Картометрический метод	5.0	Закрепление отсутствует
2818	398949.71	2263800.26	Картометрический метод	5.0	Закрепление отсутствует
2819	398969.26	2263760.02	Картометрический метод	5.0	Закрепление отсутствует
2820	398963.93	2263759.27	Картометрический метод	5.0	Закрепление отсутствует
2821	398949.24	2263742.56	Картометрический метод	5.0	Закрепление отсутствует
2822	398923.21	2263741.21	Картометрический метод	5.0	Закрепление отсутствует
2823	398837.23	2263728.01	Картометрический метод	5.0	Закрепление отсутствует
2824	398814.77	2263666.38	Картометрический метод	5.0	Закрепление отсутствует

2. Сведения о характерных точках границ объекта					
Обозначение характерных точек границ	Координаты, м		Метод определения координат характерной точки	Средняя квадратическая погрешность положения характерной точки (Mt), м	Описание обозначения точки на местности (при наличии)
	X	Y			
1	2	3	4	5	6
2825	398807.34	2263665.34	Картометрический метод	5.0	Закрепление отсутствует
2826	398803.20	2263604.89	Картометрический метод	5.0	Закрепление отсутствует
2827	398801.29	2263584.15	Картометрический метод	5.0	Закрепление отсутствует
2828	398880.43	2263620.41	Картометрический метод	5.0	Закрепление отсутствует
2829	398904.20	2263630.94	Картометрический метод	5.0	Закрепление отсутствует
2830	398913.71	2263635.15	Картометрический метод	5.0	Закрепление отсутствует
2831	398913.75	2263635.15	Картометрический метод	5.0	Закрепление отсутствует
2832	398923.57	2263634.47	Картометрический метод	5.0	Закрепление отсутствует
2833	398926.23	2263634.28	Картометрический метод	5.0	Закрепление отсутствует
2834	398931.77	2263633.89	Картометрический метод	5.0	Закрепление отсутствует
2835	398934.31	2263633.71	Картометрический метод	5.0	Закрепление отсутствует
2836	398940.86	2263637.70	Картометрический метод	5.0	Закрепление отсутствует
2837	398944.25	2263633.02	Картометрический метод	5.0	Закрепление отсутствует
2838	398957.78	2263614.25	Картометрический метод	5.0	Закрепление отсутствует
2839	398953.33	2263623.47	Картометрический метод	5.0	Закрепление отсутствует
2840	398948.89	2263632.69	Картометрический метод	5.0	Закрепление отсутствует
2841	398964.06	2263631.63	Картометрический метод	5.0	Закрепление отсутствует
2842	398996.61	2263617.78	Картометрический метод	5.0	Закрепление отсутствует
2843	399002.33	2263615.31	Картометрический метод	5.0	Закрепление отсутствует
2844	399030.93	2263610.54	Картометрический метод	5.0	Закрепление отсутствует
2845	399056.42	2263643.22	Картометрический метод	5.0	Закрепление отсутствует
2846	399060.89	2263704.14	Картометрический метод	5.0	Закрепление отсутствует
2847	399067.48	2263734.49	Картометрический метод	5.0	Закрепление отсутствует
2848	399088.14	2263737.67	Картометрический метод	5.0	Закрепление отсутствует
2849	399100.32	2263734.75	Картометрический метод	5.0	Закрепление отсутствует

2. Сведения о характерных точках границ объекта					
Обозначение характерных точек границ	Координаты, м		Метод определения координат характерной точки	Средняя квадратическая погрешность положения характерной точки (Mt), м	Описание обозначения точки на местности (при наличии)
	X	Y			
1	2	3	4	5	6
2850	399106.81	2263729.68	Картометрический метод	5.0	Закрепление отсутствует
2851	399111.82	2263725.77	Картометрический метод	5.0	Закрепление отсутствует
2852	399125.63	2263686.87	Картометрический метод	5.0	Закрепление отсутствует
2853	399152.82	2263685.30	Картометрический метод	5.0	Закрепление отсутствует
2854	399131.86	2263692.36	Картометрический метод	5.0	Закрепление отсутствует
2855	399137.65	2263709.67	Картометрический метод	5.0	Закрепление отсутствует
2856	399135.58	2263724.33	Картометрический метод	5.0	Закрепление отсутствует
2857	399135.58	2263734.62	Картометрический метод	5.0	Закрепление отсутствует
2858	399136.38	2263736.82	Картометрический метод	5.0	Закрепление отсутствует
2859	399149.92	2263731.35	Картометрический метод	5.0	Закрепление отсутствует
2860	399182.61	2263718.15	Картометрический метод	5.0	Закрепление отсутствует
2861	399170.95	2263684.32	Картометрический метод	5.0	Закрепление отсутствует
2862	399170.80	2263684.27	Картометрический метод	5.0	Закрепление отсутствует
2863	399179.28	2263683.78	Картометрический метод	5.0	Закрепление отсутствует
2864	399214.54	2263799.58	Картометрический метод	5.0	Закрепление отсутствует
2865	399288.48	2264031.41	Картометрический метод	5.0	Закрепление отсутствует
2866	399366.29	2264005.04	Картометрический метод	5.0	Закрепление отсутствует
2867	399377.11	2264033.02	Картометрический метод	5.0	Закрепление отсутствует
2868	399377.12	2264033.02	Картометрический метод	5.0	Закрепление отсутствует
2869	399364.11	2264038.58	Картометрический метод	5.0	Закрепление отсутствует
2870	399313.47	2264059.74	Картометрический метод	5.0	Закрепление отсутствует
2871	399303.18	2264062.41	Картометрический метод	5.0	Закрепление отсутствует
2872	399284.62	2264068.49	Картометрический метод	5.0	Закрепление отсутствует
2873	399233.43	2264084.03	Картометрический метод	5.0	Закрепление отсутствует
2874	399215.82	2264088.31	Картометрический метод	5.0	Закрепление отсутствует

2. Сведения о характерных точках границ объекта					
Обозначение характерных точек границ	Координаты, м		Метод определения координат характерной точки	Средняя квадратическая погрешность положения характерной точки (Mt), м	Описание обозначения точки на местности (при наличии)
	X	Y			
1	2	3	4	5	6
2875	399215.48	2264087.31	Картометрический метод	5.0	Закрепление отсутствует
2876	399187.73	2264090.16	Картометрический метод	5.0	Закрепление отсутствует
2776	399182.53	2264074.65	Картометрический метод	5.0	Закрепление отсутствует
2877	401350.24	2265126.85	Картометрический метод	5.0	Закрепление отсутствует
2878	401336.83	2265121.56	Картометрический метод	5.0	Закрепление отсутствует
2879	401321.75	2265104.91	Картометрический метод	5.0	Закрепление отсутствует
2880	401315.60	2265098.22	Картометрический метод	5.0	Закрепление отсутствует
2881	401314.62	2265097.25	Картометрический метод	5.0	Закрепление отсутствует
2882	401281.84	2265062.03	Картометрический метод	5.0	Закрепление отсутствует
2883	401267.00	2265050.16	Картометрический метод	5.0	Закрепление отсутствует
2884	401252.69	2265048.83	Картометрический метод	5.0	Закрепление отсутствует
2885	401236.56	2265054.84	Картометрический метод	5.0	Закрепление отсутствует
2886	401214.87	2265055.84	Картометрический метод	5.0	Закрепление отсутствует
2887	401203.34	2265051.84	Картометрический метод	5.0	Закрепление отсутствует
2888	401165.70	2265016.39	Картометрический метод	5.0	Закрепление отсутствует
2889	401161.56	2265017.31	Картометрический метод	5.0	Закрепление отсутствует
2890	401157.26	2264987.61	Картометрический метод	5.0	Закрепление отсутствует
2891	401151.55	2264947.90	Картометрический метод	5.0	Закрепление отсутствует
2892	401151.24	2264945.67	Картометрический метод	5.0	Закрепление отсутствует
2893	401141.17	2264892.96	Картометрический метод	5.0	Закрепление отсутствует
2894	401151.73	2264875.51	Картометрический метод	5.0	Закрепление отсутствует
2895	401181.21	2264859.05	Картометрический метод	5.0	Закрепление отсутствует
2896	401209.71	2264847.01	Картометрический метод	5.0	Закрепление отсутствует
2897	401213.15	2264839.15	Картометрический метод	5.0	Закрепление отсутствует
2898	401206.66	2264824.13	Картометрический метод	5.0	Закрепление отсутствует

2. Сведения о характерных точках границ объекта					
Обозначение характерных точек границ	Координаты, м		Метод определения координат характерной точки	Средняя квадратическая погрешность положения характерной точки (Mt), м	Описание обозначения точки на местности (при наличии)
	X	Y			
1	2	3	4	5	6
2899	401205.29	2264820.97	Картометрический метод	5.0	Закрепление отсутствует
2900	401193.81	2264809.85	Картометрический метод	5.0	Закрепление отсутствует
2901	401187.25	2264803.49	Картометрический метод	5.0	Закрепление отсутствует
2902	401158.61	2264775.76	Картометрический метод	5.0	Закрепление отсутствует
2903	401151.37	2264769.24	Картометрический метод	5.0	Закрепление отсутствует
2904	401152.14	2264764.01	Картометрический метод	5.0	Закрепление отсутствует
2905	401160.46	2264707.57	Картометрический метод	5.0	Закрепление отсутствует
2906	401161.13	2264703.01	Картометрический метод	5.0	Закрепление отсутствует
2907	401161.78	2264698.60	Картометрический метод	5.0	Закрепление отсутствует
2908	401254.92	2264752.42	Картометрический метод	5.0	Закрепление отсутствует
2909	401254.93	2264752.43	Картометрический метод	5.0	Закрепление отсутствует
2910	401293.74	2264782.89	Картометрический метод	5.0	Закрепление отсутствует
2911	401309.46	2264814.83	Картометрический метод	5.0	Закрепление отсутствует
2912	401312.90	2264861.75	Картометрический метод	5.0	Закрепление отсутствует
2913	401313.64	2264888.53	Картометрический метод	5.0	Закрепление отсутствует
2914	401319.29	2264898.48	Картометрический метод	5.0	Закрепление отсутствует
2915	401324.94	2264908.43	Картометрический метод	5.0	Закрепление отсутствует
2916	401435.00	2265009.90	Картометрический метод	5.0	Закрепление отсутствует
2917	401447.29	2265049.70	Картометрический метод	5.0	Закрепление отсутствует
2918	401440.29	2265090.69	Картометрический метод	5.0	Закрепление отсутствует
2919	401422.06	2265113.72	Картометрический метод	5.0	Закрепление отсутствует
2920	401421.98	2265113.82	Картометрический метод	5.0	Закрепление отсутствует
2921	401377.76	2265128.57	Картометрический метод	5.0	Закрепление отсутствует
2877	401350.24	2265126.85	Картометрический метод	5.0	Закрепление отсутствует
2922	400871.63	2265236.97	Картометрический метод	5.0	Закрепление отсутствует

2. Сведения о характерных точках границ объекта					
Обозначение характерных точек границ	Координаты, м		Метод определения координат характерной точки	Средняя квадратическая погрешность положения характерной точки (Mt), м	Описание обозначения точки на местности (при наличии)
	X	Y			
1	2	3	4	5	6
2923	400846.08	2265216.29	Картометрический метод	5.0	Закрепление отсутствует
2924	400825.94	2265165.22	Картометрический метод	5.0	Закрепление отсутствует
2925	400817.23	2265128.89	Картометрический метод	5.0	Закрепление отсутствует
2926	400810.79	2265103.13	Картометрический метод	5.0	Закрепление отсутствует
2927	400790.03	2265074.89	Картометрический метод	5.0	Закрепление отсутствует
2928	400783.02	2265047.16	Картометрический метод	5.0	Закрепление отсутствует
2929	400779.70	2265032.74	Картометрический метод	5.0	Закрепление отсутствует
2930	400779.19	2265030.49	Картометрический метод	5.0	Закрепление отсутствует
2931	400771.83	2264998.33	Картометрический метод	5.0	Закрепление отсутствует
2932	400771.77	2264998.07	Картометрический метод	5.0	Закрепление отсутствует
2933	400733.75	2264959.02	Картометрический метод	5.0	Закрепление отсутствует
2934	400833.72	2264914.17	Картометрический метод	5.0	Закрепление отсутствует
2935	400989.43	2264859.27	Картометрический метод	5.0	Закрепление отсутствует
2936	400999.15	2264914.54	Картометрический метод	5.0	Закрепление отсутствует
2937	400999.16	2264914.58	Картометрический метод	5.0	Закрепление отсутствует
2938	401014.64	2264958.80	Картометрический метод	5.0	Закрепление отсутствует
2939	401020.02	2264972.48	Картометрический метод	5.0	Закрепление отсутствует
2940	401026.92	2264990.00	Картометрический метод	5.0	Закрепление отсутствует
2941	401028.64	2265027.34	Картометрический метод	5.0	Закрепление отсутствует
2942	400969.68	2265137.41	Картометрический метод	5.0	Закрепление отсутствует
2943	400916.09	2265217.78	Картометрический метод	5.0	Закрепление отсутствует
2944	400888.73	2265237.00	Картометрический метод	5.0	Закрепление отсутствует
2922	400871.63	2265236.97	Картометрический метод	5.0	Закрепление отсутствует
2945	401097.14	2267057.84	Картометрический метод	5.0	Закрепление отсутствует
2946	401094.66	2267058.31	Картометрический метод	5.0	Закрепление отсутствует

2. Сведения о характерных точках границ объекта					
Обозначение характерных точек границ	Координаты, м		Метод определения координат характерной точки	Средняя квадратическая погрешность положения характерной точки (Mt), м	Описание обозначения точки на местности (при наличии)
	X	Y			
1	2	3	4	5	6
2947	401079.55	2267061.19	Картометрический метод	5.0	Закрепление отсутствует
2948	401077.02	2267048.27	Картометрический метод	5.0	Закрепление отсутствует
2949	401076.54	2267045.82	Картометрический метод	5.0	Закрепление отсутствует
2950	401074.92	2267037.57	Картометрический метод	5.0	Закрепление отсутствует
2951	401068.00	2267002.28	Картометрический метод	5.0	Закрепление отсутствует
2952	401072.77	2267001.38	Картометрический метод	5.0	Закрепление отсутствует
2953	401078.45	2267000.30	Картометрический метод	5.0	Закрепление отсутствует
2954	401080.59	2266999.90	Картометрический метод	5.0	Закрепление отсутствует
2955	401082.31	2266999.57	Картометрический метод	5.0	Закрепление отсутствует
2956	401083.51	2266993.43	Картометрический метод	5.0	Закрепление отсутствует
2957	401083.50	2266993.43	Картометрический метод	5.0	Закрепление отсутствует
2958	401075.51	2266994.98	Картометрический метод	5.0	Закрепление отсутствует
2959	401068.83	2266957.19	Картометрический метод	5.0	Закрепление отсутствует
2960	401091.33	2266953.29	Картометрический метод	5.0	Закрепление отсутствует
2961	401100.38	2266906.82	Картометрический метод	5.0	Закрепление отсутствует
2962	401100.46	2266906.40	Картометрический метод	5.0	Закрепление отсутствует
2963	401078.50	2266910.66	Картометрический метод	5.0	Закрепление отсутствует
2964	401078.52	2266910.57	Картометрический метод	5.0	Закрепление отсутствует
2965	401078.53	2266910.57	Картометрический метод	5.0	Закрепление отсутствует
2966	401079.81	2266905.53	Картометрический метод	5.0	Закрепление отсутствует
2967	401081.00	2266900.84	Картометрический метод	5.0	Закрепление отсутствует
2968	401086.78	2266854.17	Картометрический метод	5.0	Закрепление отсутствует
2969	401086.50	2266838.54	Картометрический метод	5.0	Закрепление отсутствует
2970	401090.63	2266838.65	Картометрический метод	5.0	Закрепление отсутствует
2971	401081.26	2266827.54	Картометрический метод	5.0	Закрепление отсутствует

2. Сведения о характерных точках границ объекта					
Обозначение характерных точек границ	Координаты, м		Метод определения координат характерной точки	Средняя квадратическая погрешность положения характерной точки (Mt), м	Описание обозначения точки на местности (при наличии)
	X	Y			
1	2	3	4	5	6
2972	401081.27	2266827.54	Картометрический метод	5.0	Закрепление отсутствует
2973	401077.53	2266823.11	Картометрический метод	5.0	Закрепление отсутствует
2974	401072.02	2266816.57	Картометрический метод	5.0	Закрепление отсутствует
2975	401068.69	2266812.62	Картометрический метод	5.0	Закрепление отсутствует
2976	401068.64	2266812.56	Картометрический метод	5.0	Закрепление отсутствует
2977	401068.51	2266812.41	Картометрический метод	5.0	Закрепление отсутствует
2978	401025.97	2266744.49	Картометрический метод	5.0	Закрепление отсутствует
2979	401025.91	2266744.10	Картометрический метод	5.0	Закрепление отсутствует
2980	401025.71	2266742.87	Картометрический метод	5.0	Закрепление отсутствует
2981	401014.27	2266671.91	Картометрический метод	5.0	Закрепление отсутствует
2982	401023.30	2266657.22	Картометрический метод	5.0	Закрепление отсутствует
2983	401023.38	2266657.10	Картометрический метод	5.0	Закрепление отсутствует
2984	401031.09	2266644.85	Картометрический метод	5.0	Закрепление отсутствует
2985	401059.28	2266617.79	Картометрический метод	5.0	Закрепление отсутствует
2986	401060.33	2266616.78	Картометрический метод	5.0	Закрепление отсутствует
2987	401062.86	2266615.37	Картометрический метод	5.0	Закрепление отсутствует
2988	401068.78	2266612.06	Картометрический метод	5.0	Закрепление отсутствует
2989	401073.03	2266609.68	Картометрический метод	5.0	Закрепление отсутствует
2990	401079.14	2266606.26	Картометрический метод	5.0	Закрепление отсутствует
2991	401084.60	2266603.21	Картометрический метод	5.0	Закрепление отсутствует
2992	401105.24	2266591.66	Картометрический метод	5.0	Закрепление отсутствует
2993	401137.09	2266580.36	Картометрический метод	5.0	Закрепление отсутствует
2994	401155.18	2266573.94	Картометрический метод	5.0	Закрепление отсутствует
2995	401155.31	2266573.94	Картометрический метод	5.0	Закрепление отсутствует
2996	401155.55	2266564.27	Картометрический метод	5.0	Закрепление отсутствует

2. Сведения о характерных точках границ объекта					
Обозначение характерных точек границ	Координаты, м		Метод определения координат характерной точки	Средняя квадратическая погрешность положения характерной точки (Mt), м	Описание обозначения точки на местности (при наличии)
	X	Y			
1	2	3	4	5	6
2997	401159.09	2266564.36	Картометрический метод	5.0	Закрепление отсутствует
2998	401162.95	2266564.46	Картометрический метод	5.0	Закрепление отсутствует
2999	401166.58	2266564.55	Картометрический метод	5.0	Закрепление отсутствует
3000	401188.78	2266565.10	Картометрический метод	5.0	Закрепление отсутствует
3001	401188.77	2266565.37	Картометрический метод	5.0	Закрепление отсутствует
3002	401188.74	2266566.48	Картометрический метод	5.0	Закрепление отсутствует
3003	401188.67	2266569.28	Картометрический метод	5.0	Закрепление отсутствует
3004	401188.61	2266571.84	Картометрический метод	5.0	Закрепление отсутствует
3005	401188.58	2266573.10	Картометрический метод	5.0	Закрепление отсутствует
3006	401190.63	2266573.05	Картометрический метод	5.0	Закрепление отсутствует
3007	401193.03	2266580.12	Картометрический метод	5.0	Закрепление отсутствует
3008	401194.19	2266583.53	Картометрический метод	5.0	Закрепление отсутствует
3009	401194.19	2266583.54	Картометрический метод	5.0	Закрепление отсутствует
3010	401195.50	2266587.40	Картометрический метод	5.0	Закрепление отсутствует
3011	401195.95	2266588.71	Картометрический метод	5.0	Закрепление отсутствует
3012	401195.35	2266597.81	Картометрический метод	5.0	Закрепление отсутствует
3013	401194.47	2266610.97	Картометрический метод	5.0	Закрепление отсутствует
3014	401192.19	2266645.35	Картометрический метод	5.0	Закрепление отсутствует
3015	401191.52	2266655.48	Картометрический метод	5.0	Закрепление отсутствует
3016	401183.25	2266695.08	Картометрический метод	5.0	Закрепление отсутствует
3017	401181.95	2266697.46	Картометрический метод	5.0	Закрепление отсутствует
3018	401178.66	2266687.51	Картометрический метод	5.0	Закрепление отсутствует
3019	401159.48	2266686.55	Картометрический метод	5.0	Закрепление отсутствует
3020	401159.30	2266684.11	Картометрический метод	5.0	Закрепление отсутствует
3021	401129.98	2266683.54	Картометрический метод	5.0	Закрепление отсутствует

2. Сведения о характерных точках границ объекта					
Обозначение характерных точек границ	Координаты, м		Метод определения координат характерной точки	Средняя квадратическая погрешность положения характерной точки (M _t), м	Описание обозначения точки на местности (при наличии)
	X	Y			
1	2	3	4	5	6
3022	401126.60	2266721.57	Картометрический метод	5.0	Закрепление отсутствует
3023	401126.16	2266726.55	Картометрический метод	5.0	Закрепление отсутствует
3024	401145.92	2266728.30	Картометрический метод	5.0	Закрепление отсутствует
3025	401144.15	2266752.79	Картометрический метод	5.0	Закрепление отсутствует
3026	401171.26	2266758.02	Картометрический метод	5.0	Закрепление отсутствует
3027	401172.76	2266756.77	Картометрический метод	5.0	Закрепление отсутствует
3028	401173.77	2266758.67	Картометрический метод	5.0	Закрепление отсутствует
3029	401176.04	2266762.93	Картометрический метод	5.0	Закрепление отсутствует
3030	401176.73	2266764.23	Картометрический метод	5.0	Закрепление отсутствует
3031	401176.72	2266764.21	Картометрический метод	5.0	Закрепление отсутствует
3032	401176.99	2266764.71	Картометрический метод	5.0	Закрепление отсутствует
3033	401177.03	2266764.78	Картометрический метод	5.0	Закрепление отсутствует
3034	401184.14	2266767.00	Картометрический метод	5.0	Закрепление отсутствует
3035	401197.92	2266785.96	Картометрический метод	5.0	Закрепление отсутствует
3036	401197.81	2266787.23	Картометрический метод	5.0	Закрепление отсутствует
3037	401197.32	2266792.71	Картометрический метод	5.0	Закрепление отсутствует
3038	401195.79	2266810.12	Картометрический метод	5.0	Закрепление отсутствует
3039	401195.57	2266812.57	Картометрический метод	5.0	Закрепление отсутствует
3040	401195.55	2266812.79	Картометрический метод	5.0	Закрепление отсутствует
3041	401195.28	2266815.81	Картометрический метод	5.0	Закрепление отсутствует
3042	401195.29	2266815.77	Картометрический метод	5.0	Закрепление отсутствует
3043	401193.39	2266837.28	Картометрический метод	5.0	Закрепление отсутствует
3044	401190.59	2266837.09	Картометрический метод	5.0	Закрепление отсутствует
3045	401190.13	2266837.06	Картометрический метод	5.0	Закрепление отсутствует
3046	401188.32	2266836.93	Картометрический метод	5.0	Закрепление отсутствует

2. Сведения о характерных точках границ объекта					
Обозначение характерных точек границ	Координаты, м		Метод определения координат характерной точки	Средняя квадратическая погрешность положения характерной точки (Mt), м	Описание обозначения точки на местности (при наличии)
	X	Y			
1	2	3	4	5	6
3047	401188.28	2266836.93	Картометрический метод	5.0	Закрепление отсутствует
3048	401188.14	2266837.07	Картометрический метод	5.0	Закрепление отсутствует
3049	401181.41	2266843.88	Картометрический метод	5.0	Закрепление отсутствует
3050	401180.67	2266867.81	Картометрический метод	5.0	Закрепление отсутствует
3051	401173.33	2266868.13	Картометрический метод	5.0	Закрепление отсутствует
3052	401172.44	2266868.17	Картометрический метод	5.0	Закрепление отсутствует
3053	401172.25	2266868.18	Картометрический метод	5.0	Закрепление отсутствует
3054	401166.49	2266874.19	Картометрический метод	5.0	Закрепление отсутствует
3055	401163.52	2266877.29	Картометрический метод	5.0	Закрепление отсутствует
3056	401162.72	2266882.70	Картометрический метод	5.0	Закрепление отсутствует
3057	401186.44	2266917.01	Картометрический метод	5.0	Закрепление отсутствует
3058	401191.52	2266924.35	Картометрический метод	5.0	Закрепление отсутствует
3059	401200.67	2266931.67	Картометрический метод	5.0	Закрепление отсутствует
3060	401209.95	2266939.09	Картометрический метод	5.0	Закрепление отсутствует
3061	401213.78	2266942.15	Картометрический метод	5.0	Закрепление отсутствует
3062	401217.80	2266954.12	Картометрический метод	5.0	Закрепление отсутствует
3063	401222.33	2266967.58	Картометрический метод	5.0	Закрепление отсутствует
3064	401223.04	2266969.69	Картометрический метод	5.0	Закрепление отсутствует
3065	401229.07	2266987.64	Картометрический метод	5.0	Закрепление отсутствует
3066	401232.09	2266996.62	Картометрический метод	5.0	Закрепление отсутствует
3067	401226.97	2267010.92	Картометрический метод	5.0	Закрепление отсутствует
3068	401226.61	2267012.93	Картометрический метод	5.0	Закрепление отсутствует
3069	401221.95	2267038.99	Картометрический метод	5.0	Закрепление отсутствует
3070	401205.11	2267069.13	Картометрический метод	5.0	Закрепление отсутствует
3071	401178.22	2267083.90	Картометрический метод	5.0	Закрепление отсутствует

2. Сведения о характерных точках границ объекта					
Обозначение характерных точек границ	Координаты, м		Метод определения координат характерной точки	Средняя квадратическая погрешность положения характерной точки (Mt), м	Описание обозначения точки на местности (при наличии)
	X	Y			
1	2	3	4	5	6
3072	401134.54	2267090.27	Картометрический метод	5.0	Закрепление отсутствует
2945	401097.14	2267057.84	Картометрический метод	5.0	Закрепление отсутствует
3073	397970.84	2262994.14	Картометрический метод	5.0	Закрепление отсутствует
3074	397967.72	2262992.33	Картометрический метод	5.0	Закрепление отсутствует
3075	397934.21	2262972.86	Картометрический метод	5.0	Закрепление отсутствует
3076	397934.20	2262972.86	Картометрический метод	5.0	Закрепление отсутствует
3077	397934.19	2262972.85	Картометрический метод	5.0	Закрепление отсутствует
3078	397923.59	2262969.89	Картометрический метод	5.0	Закрепление отсутствует
3079	397907.71	2262951.21	Картометрический метод	5.0	Закрепление отсутствует
3080	397900.59	2262912.58	Картометрический метод	5.0	Закрепление отсутствует
3081	397904.15	2262909.17	Картометрический метод	5.0	Закрепление отсутствует
3082	397889.08	2262808.76	Картометрический метод	5.0	Закрепление отсутствует
3083	397850.15	2262738.22	Картометрический метод	5.0	Закрепление отсутствует
3084	397854.32	2262735.69	Картометрический метод	5.0	Закрепление отсутствует
3085	397886.20	2262720.50	Картометрический метод	5.0	Закрепление отсутствует
3086	397898.83	2262715.45	Картометрический метод	5.0	Закрепление отсутствует
3087	397905.81	2262705.78	Картометрический метод	5.0	Закрепление отсутствует
3088	397906.46	2262701.87	Картометрический метод	5.0	Закрепление отсутствует
3089	397977.16	2262719.94	Картометрический метод	5.0	Закрепление отсутствует
3090	398143.00	2262776.96	Картометрический метод	5.0	Закрепление отсутствует
3091	398157.94	2262782.71	Картометрический метод	5.0	Закрепление отсутствует
3092	398133.80	2262809.24	Картометрический метод	5.0	Закрепление отсутствует
3093	398096.81	2262849.88	Картометрический метод	5.0	Закрепление отсутствует
3094	398069.58	2262888.88	Картометрический метод	5.0	Закрепление отсутствует
3095	398018.53	2262951.78	Картометрический метод	5.0	Закрепление отсутствует

2. Сведения о характерных точках границ объекта					
Обозначение характерных точек границ	Координаты, м		Метод определения координат характерной точки	Средняя квадратическая погрешность положения характерной точки (Mt), м	Описание обозначения точки на местности (при наличии)
	X	Y			
1	2	3	4	5	6
3096	398029.58	2262965.51	Картометрический метод	5.0	Закрепление отсутствует
3097	398026.52	2262967.70	Картометрический метод	5.0	Закрепление отсутствует
3098	398020.01	2262970.35	Картометрический метод	5.0	Закрепление отсутствует
3099	398016.86	2262978.91	Картометрический метод	5.0	Закрепление отсутствует
3100	398008.59	2262987.61	Картометрический метод	5.0	Закрепление отсутствует
3101	398006.60	2262993.14	Картометрический метод	5.0	Закрепление отсутствует
3102	398006.59	2262993.14	Картометрический метод	5.0	Закрепление отсутствует
3103	398000.11	2263011.13	Картометрический метод	5.0	Закрепление отсутствует
3073	397970.84	2262994.14	Картометрический метод	5.0	Закрепление отсутствует
3104	398529.80	2264037.84	Картометрический метод	5.0	Закрепление отсутствует
3105	398499.03	2263987.65	Картометрический метод	5.0	Закрепление отсутствует
3106	398491.09	2263977.59	Картометрический метод	5.0	Закрепление отсутствует
3107	398480.68	2263965.91	Картометрический метод	5.0	Закрепление отсутствует
3108	398482.48	2263963.28	Картометрический метод	5.0	Закрепление отсутствует
3109	398492.57	2263968.42	Картометрический метод	5.0	Закрепление отсутствует
3110	398502.52	2263930.47	Картометрический метод	5.0	Закрепление отсутствует
3111	398516.92	2263910.44	Картометрический метод	5.0	Закрепление отсутствует
3112	398528.37	2263898.36	Картометрический метод	5.0	Закрепление отсутствует
3113	398529.47	2263897.08	Картометрический метод	5.0	Закрепление отсутствует
3114	398518.82	2263890.65	Картометрический метод	5.0	Закрепление отсутствует
3115	398513.84	2263889.07	Картометрический метод	5.0	Закрепление отсутствует
3116	398496.77	2263886.91	Картометрический метод	5.0	Закрепление отсутствует
3117	398467.40	2263881.47	Картометрический метод	5.0	Закрепление отсутствует
3118	398464.62	2263907.94	Картометрический метод	5.0	Закрепление отсутствует
3119	398462.71	2263917.74	Картометрический метод	5.0	Закрепление отсутствует

2. Сведения о характерных точках границ объекта					
Обозначение характерных точек границ	Координаты, м		Метод определения координат характерной точки	Средняя квадратическая погрешность положения характерной точки (Mt), м	Описание обозначения точки на местности (при наличии)
	X	Y			
1	2	3	4	5	6
3120	398445.34	2263919.49	Картометрический метод	5.0	Закрепление отсутствует
3121	398428.40	2263923.56	Картометрический метод	5.0	Закрепление отсутствует
3122	398410.77	2263921.71	Картометрический метод	5.0	Закрепление отсутствует
3123	398404.48	2263932.98	Картометрический метод	5.0	Закрепление отсутствует
3124	398386.77	2263930.40	Картометрический метод	5.0	Закрепление отсутствует
3125	398382.31	2263954.61	Картометрический метод	5.0	Закрепление отсутствует
3126	398356.01	2263950.19	Картометрический метод	5.0	Закрепление отсутствует
3127	398326.30	2263947.81	Картометрический метод	5.0	Закрепление отсутствует
3128	398319.84	2263947.24	Картометрический метод	5.0	Закрепление отсутствует
3129	398317.75	2263944.74	Картометрический метод	5.0	Закрепление отсутствует
3130	398303.73	2263942.61	Картометрический метод	5.0	Закрепление отсутствует
3131	398294.44	2263927.94	Картометрический метод	5.0	Закрепление отсутствует
3132	398290.39	2263893.72	Картометрический метод	5.0	Закрепление отсутствует
3133	398296.01	2263868.40	Картометрический метод	5.0	Закрепление отсутствует
3134	398343.99	2263877.93	Картометрический метод	5.0	Закрепление отсутствует
3135	398345.31	2263879.59	Картометрический метод	5.0	Закрепление отсутствует
3136	398352.37	2263863.85	Картометрический метод	5.0	Закрепление отсутствует
3137	398353.00	2263862.44	Картометрический метод	5.0	Закрепление отсутствует
3138	398354.16	2263859.85	Картометрический метод	5.0	Закрепление отсутствует
3139	398354.50	2263825.44	Картометрический метод	5.0	Закрепление отсутствует
3140	398356.44	2263820.23	Картометрический метод	5.0	Закрепление отсутствует
3141	398401.15	2263818.24	Картометрический метод	5.0	Закрепление отсутствует
3142	398457.48	2263807.65	Картометрический метод	5.0	Закрепление отсутствует
3143	398488.42	2263795.32	Картометрический метод	5.0	Закрепление отсутствует
3144	398486.71	2263790.86	Картометрический метод	5.0	Закрепление отсутствует

2. Сведения о характерных точках границ объекта					
Обозначение характерных точек границ	Координаты, м		Метод определения координат характерной точки	Средняя квадратическая погрешность положения характерной точки (Mt), м	Описание обозначения точки на местности (при наличии)
	X	Y			
1	2	3	4	5	6
3145	398517.43	2263779.06	Картометрический метод	5.0	Закрепление отсутствует
3146	398523.40	2263791.37	Картометрический метод	5.0	Закрепление отсутствует
3147	398536.05	2263820.72	Картометрический метод	5.0	Закрепление отсутствует
3148	398537.88	2263823.18	Картометрический метод	5.0	Закрепление отсутствует
3149	398545.32	2263836.16	Картометрический метод	5.0	Закрепление отсутствует
3150	398548.60	2263851.57	Картометрический метод	5.0	Закрепление отсутствует
3151	398568.57	2263882.42	Картометрический метод	5.0	Закрепление отсутствует
3152	398567.66	2263902.97	Картометрический метод	5.0	Закрепление отсутствует
3153	398587.78	2263936.35	Картометрический метод	5.0	Закрепление отсутствует
3154	398635.11	2263992.99	Картометрический метод	5.0	Закрепление отсутствует
3155	398662.35	2264039.81	Картометрический метод	5.0	Закрепление отсутствует
3156	398665.80	2264041.32	Картометрический метод	5.0	Закрепление отсутствует
3157	398656.84	2264050.68	Картометрический метод	5.0	Закрепление отсутствует
3158	398622.65	2264084.72	Картометрический метод	5.0	Закрепление отсутствует
3159	398603.32	2264100.23	Картометрический метод	5.0	Закрепление отсутствует
3160	398580.73	2264115.95	Картометрический метод	5.0	Закрепление отсутствует
3104	398529.80	2264037.84	Картометрический метод	5.0	Закрепление отсутствует
3161	397061.85	2263013.62	Картометрический метод	5.0	Закрепление отсутствует
3162	397042.69	2262994.24	Картометрический метод	5.0	Закрепление отсутствует
3163	397062.61	2262971.08	Картометрический метод	5.0	Закрепление отсутствует
3164	397085.56	2262949.00	Картометрический метод	5.0	Закрепление отсутствует
3165	397114.68	2262925.43	Картометрический метод	5.0	Закрепление отсутствует
3166	397119.19	2262923.01	Картометрический метод	5.0	Закрепление отсутствует
3167	397118.74	2262922.24	Картометрический метод	5.0	Закрепление отсутствует
3168	397117.45	2262918.69	Картометрический метод	5.0	Закрепление отсутствует

2. Сведения о характерных точках границ объекта					
Обозначение характерных точек границ	Координаты, м		Метод определения координат характерной точки	Средняя квадратическая погрешность положения характерной точки (Mt), м	Описание обозначения точки на местности (при наличии)
	X	Y			
1	2	3	4	5	6
3169	397166.71	2262892.23	Картометрический метод	5.0	Закрепление отсутствует
3170	397167.36	2262893.34	Картометрический метод	5.0	Закрепление отсутствует
3171	397188.90	2262881.85	Картометрический метод	5.0	Закрепление отсутствует
3172	397214.95	2262868.24	Картометрический метод	5.0	Закрепление отсутствует
3173	397217.49	2262867.64	Картометрический метод	5.0	Закрепление отсутствует
3174	397219.85	2262867.47	Картометрический метод	5.0	Закрепление отсутствует
3175	397222.24	2262867.80	Картометрический метод	5.0	Закрепление отсутствует
3176	397225.37	2262869.15	Картометрический метод	5.0	Закрепление отсутствует
3177	397235.01	2262864.23	Картометрический метод	5.0	Закрепление отсутствует
3178	397234.82	2262861.83	Картометрический метод	5.0	Закрепление отсутствует
3179	397235.47	2262859.50	Картометрический метод	5.0	Закрепление отсутствует
3180	397236.63	2262857.62	Картометрический метод	5.0	Закрепление отсутствует
3181	397240.00	2262854.26	Картометрический метод	5.0	Закрепление отсутствует
3182	397287.19	2262828.60	Картометрический метод	5.0	Закрепление отсутствует
3183	397311.14	2262815.51	Картометрический метод	5.0	Закрепление отсутствует
3184	397312.34	2262814.83	Картометрический метод	5.0	Закрепление отсутствует
3185	397370.40	2262783.26	Картометрический метод	5.0	Закрепление отсутствует
3186	397368.78	2262779.06	Картометрический метод	5.0	Закрепление отсутствует
3187	397389.41	2262766.88	Картометрический метод	5.0	Закрепление отсутствует
3188	397404.44	2262757.33	Картометрический метод	5.0	Закрепление отсутствует
3189	397406.48	2262761.72	Картометрический метод	5.0	Закрепление отсутствует
3190	397430.48	2262745.88	Картометрический метод	5.0	Закрепление отсутствует
3191	397431.24	2262745.38	Картометрический метод	5.0	Закрепление отсутствует
3192	397430.58	2262744.43	Картометрический метод	5.0	Закрепление отсутствует
3193	397430.00	2262743.61	Картометрический метод	5.0	Закрепление отсутствует

2. Сведения о характерных точках границ объекта					
Обозначение характерных точек границ	Координаты, м		Метод определения координат характерной точки	Средняя квадратическая погрешность положения характерной точки (Mt), м	Описание обозначения точки на местности (при наличии)
	X	Y			
1	2	3	4	5	6
3194	397452.30	2262727.61	Картометрический метод	5.0	Закрепление отсутствует
3195	397454.16	2262730.24	Картометрический метод	5.0	Закрепление отсутствует
3196	397467.54	2262721.20	Картометрический метод	5.0	Закрепление отсутствует
3197	397479.20	2262713.20	Картометрический метод	5.0	Закрепление отсутствует
3198	397501.82	2262700.46	Картометрический метод	5.0	Закрепление отсутствует
3199	397514.64	2262695.31	Картометрический метод	5.0	Закрепление отсутствует
3200	397534.32	2262689.86	Картометрический метод	5.0	Закрепление отсутствует
3201	397540.26	2262689.11	Картометрический метод	5.0	Закрепление отсутствует
3202	397538.81	2262684.58	Картометрический метод	5.0	Закрепление отсутствует
3203	397584.04	2262682.94	Картометрический метод	5.0	Закрепление отсутствует
3204	397583.94	2262681.82	Картометрический метод	5.0	Закрепление отсутствует
3205	397616.16	2262680.83	Картометрический метод	5.0	Закрепление отсутствует
3206	397616.61	2262684.32	Картометрический метод	5.0	Закрепление отсутствует
3207	397664.50	2262683.12	Картометрический метод	5.0	Закрепление отсутствует
3208	397698.15	2262682.38	Картометрический метод	5.0	Закрепление отсутствует
3209	397714.98	2262680.94	Картометрический метод	5.0	Закрепление отсутствует
3210	397732.97	2262675.86	Картометрический метод	5.0	Закрепление отсутствует
3211	397752.27	2262667.77	Картометрический метод	5.0	Закрепление отсутствует
3212	397759.02	2262665.09	Картометрический метод	5.0	Закрепление отсутствует
3213	397767.00	2262661.93	Картометрический метод	5.0	Закрепление отсутствует
3214	397770.92	2262679.19	Картометрический метод	5.0	Закрепление отсутствует
3215	397773.44	2262690.30	Картометрический метод	5.0	Закрепление отсутствует
3216	397767.70	2262691.37	Картометрический метод	5.0	Закрепление отсутствует
3217	397705.35	2262709.68	Картометрический метод	5.0	Закрепление отсутствует
3218	397672.01	2262721.30	Картометрический метод	5.0	Закрепление отсутствует

2. Сведения о характерных точках границ объекта					
Обозначение характерных точек границ	Координаты, м		Метод определения координат характерной точки	Средняя квадратическая погрешность положения характерной точки (Mt), м	Описание обозначения точки на местности (при наличии)
	X	Y			
1	2	3	4	5	6
3219	397609.04	2262745.55	Картометрический метод	5.0	Закрепление отсутствует
3220	397579.17	2262757.31	Картометрический метод	5.0	Закрепление отсутствует
3221	397548.72	2262767.55	Картометрический метод	5.0	Закрепление отсутствует
3222	397546.81	2262768.59	Картометрический метод	5.0	Закрепление отсутствует
3223	397511.75	2262779.37	Картометрический метод	5.0	Закрепление отсутствует
3224	397440.16	2262805.42	Картометрический метод	5.0	Закрепление отсутствует
3225	397320.37	2262860.98	Картометрический метод	5.0	Закрепление отсутствует
3226	397260.38	2262900.24	Картометрический метод	5.0	Закрепление отсутствует
3227	397242.15	2262913.76	Картометрический метод	5.0	Закрепление отсутствует
3228	397172.55	2262963.63	Картометрический метод	5.0	Закрепление отсутствует
3229	397074.39	2263025.57	Картометрический метод	5.0	Закрепление отсутствует
3161	397061.85	2263013.62	Картометрический метод	5.0	Закрепление отсутствует
3230	402922.56	2266527.26	Картометрический метод	5.0	Закрепление отсутствует
3231	402901.75	2266505.18	Картометрический метод	5.0	Закрепление отсутствует
3232	402893.39	2266494.86	Картометрический метод	5.0	Закрепление отсутствует
3233	402884.69	2266469.20	Картометрический метод	5.0	Закрепление отсутствует
3234	402884.58	2266468.86	Картометрический метод	5.0	Закрепление отсутствует
3235	402882.98	2266464.14	Картометрический метод	5.0	Закрепление отсутствует
3236	402882.18	2266461.79	Картометрический метод	5.0	Закрепление отсутствует
3237	402879.43	2266453.69	Картометрический метод	5.0	Закрепление отсутствует
3238	402878.25	2266444.51	Картометрический метод	5.0	Закрепление отсутствует
3239	402864.79	2266418.04	Картометрический метод	5.0	Закрепление отсутствует
3240	402875.97	2266412.68	Картометрический метод	5.0	Закрепление отсутствует
3241	402902.85	2266399.79	Картометрический метод	5.0	Закрепление отсутствует
3242	402903.48	2266401.08	Картометрический метод	5.0	Закрепление отсутствует

2. Сведения о характерных точках границ объекта					
Обозначение характерных точек границ	Координаты, м		Метод определения координат характерной точки	Средняя квадратическая погрешность положения характерной точки (Mt), м	Описание обозначения точки на местности (при наличии)
	X	Y			
1	2	3	4	5	6
3243	402906.16	2266406.56	Картометрический метод	5.0	Закрепление отсутствует
3244	402926.87	2266393.72	Картометрический метод	5.0	Закрепление отсутствует
3245	402927.05	2266392.03	Картометрический метод	5.0	Закрепление отсутствует
3246	402927.22	2266390.36	Картометрический метод	5.0	Закрепление отсутствует
3247	402935.82	2266390.14	Картометрический метод	5.0	Закрепление отсутствует
3248	402961.84	2266365.18	Картометрический метод	5.0	Закрепление отсутствует
3249	402979.49	2266408.41	Картометрический метод	5.0	Закрепление отсутствует
3250	402988.13	2266405.69	Картометрический метод	5.0	Закрепление отсутствует
3251	402996.83	2266430.70	Картометрический метод	5.0	Закрепление отсутствует
3252	402999.42	2266433.41	Картометрический метод	5.0	Закрепление отсутствует
3253	403011.04	2266425.23	Картометрический метод	5.0	Закрепление отсутствует
3254	403012.13	2266422.33	Картометрический метод	5.0	Закрепление отсутствует
3255	403012.52	2266419.50	Картометрический метод	5.0	Закрепление отсутствует
3256	403011.31	2266414.87	Картометрический метод	5.0	Закрепление отсутствует
3257	403000.66	2266392.41	Картометрический метод	5.0	Закрепление отсутствует
3258	402981.03	2266359.27	Картометрический метод	5.0	Закрепление отсутствует
3259	402975.82	2266352.58	Картометрический метод	5.0	Закрепление отсутствует
3260	402962.72	2266338.86	Картометрический метод	5.0	Закрепление отсутствует
3261	402982.10	2266324.70	Картометрический метод	5.0	Закрепление отсутствует
3262	402996.11	2266343.06	Картометрический метод	5.0	Закрепление отсутствует
3263	403002.29	2266353.53	Картометрический метод	5.0	Закрепление отсутствует
3264	403002.83	2266353.37	Картометрический метод	5.0	Закрепление отсутствует
3265	403008.27	2266350.82	Картометрический метод	5.0	Закрепление отсутствует
3266	403013.03	2266347.76	Картометрический метод	5.0	Закрепление отсутствует
3267	403019.32	2266343.34	Картометрический метод	5.0	Закрепление отсутствует

2. Сведения о характерных точках границ объекта					
Обозначение характерных точек границ	Координаты, м		Метод определения координат характерной точки	Средняя квадратическая погрешность положения характерной точки (Mt), м	Описание обозначения точки на местности (при наличии)
	X	Y			
1	2	3	4	5	6
3268	403023.74	2266339.43	Картометрический метод	5.0	Закрепление отсутствует
3269	403026.97	2266333.65	Картометрический метод	5.0	Закрепление отсутствует
3270	403029.09	2266333.99	Картометрический метод	5.0	Закрепление отсутствует
3271	403030.59	2266332.35	Картометрический метод	5.0	Закрепление отсутствует
3272	403038.63	2266329.49	Картометрический метод	5.0	Закрепление отсутствует
3273	403057.38	2266322.76	Картометрический метод	5.0	Закрепление отсутствует
3274	403057.87	2266323.91	Картометрический метод	5.0	Закрепление отсутствует
3275	403077.42	2266370.17	Картометрический метод	5.0	Закрепление отсутствует
3276	403088.40	2266385.87	Картометрический метод	5.0	Закрепление отсутствует
3277	403095.10	2266401.35	Картометрический метод	5.0	Закрепление отсутствует
3278	403117.20	2266390.28	Картометрический метод	5.0	Закрепление отсутствует
3279	403087.98	2266336.45	Картометрический метод	5.0	Закрепление отсутствует
3280	403077.63	2266317.38	Картометрический метод	5.0	Закрепление отсутствует
3281	403071.06	2266305.28	Картометрический метод	5.0	Закрепление отсутствует
3282	403100.00	2266301.86	Картометрический метод	5.0	Закрепление отсутствует
3283	403207.72	2266289.16	Картометрический метод	5.0	Закрепление отсутствует
3284	403208.84	2266287.81	Картометрический метод	5.0	Закрепление отсутствует
3285	403274.17	2266272.92	Картометрический метод	5.0	Закрепление отсутствует
3286	403288.73	2266269.56	Картометрический метод	5.0	Закрепление отсутствует
3287	403312.94	2266263.46	Картометрический метод	5.0	Закрепление отсутствует
3288	403312.79	2266262.69	Картометрический метод	5.0	Закрепление отсутствует
3289	403341.10	2266255.55	Картометрический метод	5.0	Закрепление отсутствует
3290	403347.12	2266254.29	Картометрический метод	5.0	Закрепление отсутствует
3291	403347.95	2266261.10	Картометрический метод	5.0	Закрепление отсутствует
3292	403350.51	2266283.71	Картометрический метод	5.0	Закрепление отсутствует

2. Сведения о характерных точках границ объекта					
Обозначение характерных точек границ	Координаты, м		Метод определения координат характерной точки	Средняя квадратическая погрешность положения характерной точки (Mt), м	Описание обозначения точки на местности (при наличии)
	X	Y			
1	2	3	4	5	6
3293	403352.03	2266297.14	Картометрический метод	5.0	Закрепление отсутствует
3294	403355.01	2266307.59	Картометрический метод	5.0	Закрепление отсутствует
3295	403356.74	2266313.63	Картометрический метод	5.0	Закрепление отсутствует
3296	403358.74	2266320.64	Картометрический метод	5.0	Закрепление отсутствует
3297	403359.01	2266321.58	Картометрический метод	5.0	Закрепление отсутствует
3298	403364.11	2266339.44	Картометрический метод	5.0	Закрепление отсутствует
3299	403365.85	2266350.07	Картометрический метод	5.0	Закрепление отсутствует
3300	403367.92	2266361.11	Картометрический метод	5.0	Закрепление отсутствует
3301	403366.03	2266357.21	Картометрический метод	5.0	Закрепление отсутствует
3302	403363.85	2266354.07	Картометрический метод	5.0	Закрепление отсутствует
3303	403360.74	2266351.07	Картометрический метод	5.0	Закрепление отсутствует
3304	403357.19	2266348.79	Картометрический метод	5.0	Закрепление отсутствует
3305	403353.28	2266347.25	Картометрический метод	5.0	Закрепление отсутствует
3306	403349.12	2266346.50	Картометрический метод	5.0	Закрепление отсутствует
3307	403330.20	2266350.38	Картометрический метод	5.0	Закрепление отсутствует
3308	403309.72	2266354.91	Картометрический метод	5.0	Закрепление отсутствует
3309	403280.84	2266359.66	Картометрический метод	5.0	Закрепление отсутствует
3310	403247.51	2266365.57	Картометрический метод	5.0	Закрепление отсутствует
3311	403220.49	2266375.50	Картометрический метод	5.0	Закрепление отсутствует
3312	403199.11	2266380.75	Картометрический метод	5.0	Закрепление отсутствует
3313	403175.95	2266385.86	Картометрический метод	5.0	Закрепление отсутствует
3314	403126.44	2266398.68	Картометрический метод	5.0	Закрепление отсутствует
3315	403106.45	2266404.29	Картометрический метод	5.0	Закрепление отсутствует
3316	403061.05	2266416.20	Картометрический метод	5.0	Закрепление отсутствует
3317	403039.48	2266421.83	Картометрический метод	5.0	Закрепление отсутствует

2. Сведения о характерных точках границ объекта					
Обозначение характерных точек границ	Координаты, м		Метод определения координат характерной точки	Средняя квадратическая погрешность положения характерной точки (Mt), м	Описание обозначения точки на местности (при наличии)
	X	Y			
1	2	3	4	5	6
3318	403034.82	2266418.59	Картометрический метод	5.0	Закрепление отсутствует
3319	403033.68	2266416.38	Картометрический метод	5.0	Закрепление отсутствует
3253	403011.04	2266425.23	Картометрический метод	5.0	Закрепление отсутствует
3320	403008.60	2266430.93	Картометрический метод	5.0	Закрепление отсутствует
3321	402976.27	2266439.74	Картометрический метод	5.0	Закрепление отсутствует
3322	402950.86	2266447.12	Картометрический метод	5.0	Закрепление отсутствует
3323	402932.29	2266453.71	Картометрический метод	5.0	Закрепление отсутствует
3324	402928.21	2266457.05	Картометрический метод	5.0	Закрепление отсутствует
3325	402926.08	2266463.04	Картометрический метод	5.0	Закрепление отсутствует
3326	402929.27	2266479.67	Картометрический метод	5.0	Закрепление отсутствует
3327	402932.53	2266501.21	Картометрический метод	5.0	Закрепление отсутствует
3328	402935.01	2266517.67	Картометрический метод	5.0	Закрепление отсутствует
3329	402934.39	2266529.03	Картометрический метод	5.0	Закрепление отсутствует
3330	402931.71	2266533.74	Картометрический метод	5.0	Закрепление отсутствует
3230	402922.56	2266527.26	Картометрический метод	5.0	Закрепление отсутствует
3331	401617.05	2264457.96	Картометрический метод	5.0	Закрепление отсутствует
3332	401615.40	2264458.96	Картометрический метод	5.0	Закрепление отсутствует
3333	401592.83	2264433.30	Картометрический метод	5.0	Закрепление отсутствует
3334	401572.48	2264408.79	Картометрический метод	5.0	Закрепление отсутствует
3335	401548.23	2264379.96	Картометрический метод	5.0	Закрепление отсутствует
3336	401549.06	2264379.48	Картометрический метод	5.0	Закрепление отсутствует
3337	401545.01	2264372.42	Картометрический метод	5.0	Закрепление отсутствует
3338	401530.03	2264353.65	Картометрический метод	5.0	Закрепление отсутствует
3339	401512.31	2264328.94	Картометрический метод	5.0	Закрепление отсутствует
3340	401501.17	2264308.89	Картометрический метод	5.0	Закрепление отсутствует

2. Сведения о характерных точках границ объекта					
Обозначение характерных точек границ	Координаты, м		Метод определения координат характерной точки	Средняя квадратическая погрешность положения характерной точки (Mt), м	Описание обозначения точки на местности (при наличии)
	X	Y			
1	2	3	4	5	6
3341	401498.07	2264305.21	Картометрический метод	5.0	Закрепление отсутствует
3342	401493.52	2264301.74	Картометрический метод	5.0	Закрепление отсутствует
3343	401485.80	2264296.66	Картометрический метод	5.0	Закрепление отсутствует
3344	401482.30	2264292.38	Картометрический метод	5.0	Закрепление отсутствует
3345	401462.45	2264264.43	Картометрический метод	5.0	Закрепление отсутствует
3346	401442.40	2264236.30	Картометрический метод	5.0	Закрепление отсутствует
3347	401436.08	2264227.81	Картометрический метод	5.0	Закрепление отсутствует
3348	401432.51	2264223.01	Картометрический метод	5.0	Закрепление отсутствует
3349	401432.25	2264222.66	Картометрический метод	5.0	Закрепление отсутствует
3350	401429.10	2264219.35	Картометрический метод	5.0	Закрепление отсутствует
3351	401423.20	2264213.14	Картометрический метод	5.0	Закрепление отсутствует
3352	401427.04	2264209.98	Картометрический метод	5.0	Закрепление отсутствует
3353	401441.22	2264193.95	Картометрический метод	5.0	Закрепление отсутствует
3354	401453.60	2264141.07	Картометрический метод	5.0	Закрепление отсутствует
3355	401457.68	2264141.17	Картометрический метод	5.0	Закрепление отсутствует
3356	401457.72	2264156.96	Картометрический метод	5.0	Закрепление отсутствует
3357	401465.07	2264156.72	Картометрический метод	5.0	Закрепление отсутствует
3358	401503.50	2264159.42	Картометрический метод	5.0	Закрепление отсутствует
3359	401567.19	2264164.97	Картометрический метод	5.0	Закрепление отсутствует
3360	401590.46	2264165.46	Картометрический метод	5.0	Закрепление отсутствует
3361	401601.81	2264169.31	Картометрический метод	5.0	Закрепление отсутствует
3362	401601.78	2264169.42	Картометрический метод	5.0	Закрепление отсутствует
3363	401596.74	2264180.54	Картометрический метод	5.0	Закрепление отсутствует
3364	401589.78	2264204.15	Картометрический метод	5.0	Закрепление отсутствует
3365	401590.97	2264207.59	Картометрический метод	5.0	Закрепление отсутствует

2. Сведения о характерных точках границ объекта					
Обозначение характерных точек границ	Координаты, м		Метод определения координат характерной точки	Средняя квадратическая погрешность положения характерной точки (Mt), м	Описание обозначения точки на местности (при наличии)
	X	Y			
1	2	3	4	5	6
3366	401594.80	2264225.71	Картометрический метод	5.0	Закрепление отсутствует
3367	401594.26	2264236.83	Картометрический метод	5.0	Закрепление отсутствует
3368	401592.14	2264243.57	Картометрический метод	5.0	Закрепление отсутствует
3369	401591.34	2264251.78	Картометрический метод	5.0	Закрепление отсутствует
3370	401593.46	2264256.54	Картометрический метод	5.0	Закрепление отсутствует
3371	401595.04	2264269.77	Картометрический метод	5.0	Закрепление отсутствует
3372	401596.38	2264273.42	Картометрический метод	5.0	Закрепление отсутствует
3373	401596.03	2264274.88	Картометрический метод	5.0	Закрепление отсутствует
3374	401595.66	2264279.38	Картометрический метод	5.0	Закрепление отсутствует
3375	401595.92	2264281.73	Картометрический метод	5.0	Закрепление отсутствует
3376	401596.47	2264283.30	Картометрический метод	5.0	Закрепление отсутствует
3377	401598.04	2264284.24	Картометрический метод	5.0	Закрепление отсутствует
3378	401600.62	2264283.30	Картометрический метод	5.0	Закрепление отсутствует
3379	401604.95	2264289.08	Картометрический метод	5.0	Закрепление отсутствует
3380	401605.48	2264293.84	Картометрический метод	5.0	Закрепление отсутствует
3381	401605.61	2264300.06	Картометрический метод	5.0	Закрепление отсутствует
3382	401607.06	2264305.48	Картометрический метод	5.0	Закрепление отсутствует
3383	401608.38	2264310.38	Картометрический метод	5.0	Закрепление отсутствует
3384	401608.37	2264323.47	Картометрический метод	5.0	Закрепление отсутствует
3385	401609.56	2264328.63	Картометрический метод	5.0	Закрепление отсутствует
3386	401611.81	2264331.94	Картометрический метод	5.0	Закрепление отсутствует
3387	401618.69	2264335.11	Картометрический метод	5.0	Закрепление отсутствует
3388	401622.79	2264339.21	Картометрический метод	5.0	Закрепление отсутствует
3389	401626.76	2264344.90	Картометрический метод	5.0	Закрепление отсутствует
3390	401627.55	2264351.25	Картометрический метод	5.0	Закрепление отсутствует

2. Сведения о характерных точках границ объекта					
Обозначение характерных точек границ	Координаты, м		Метод определения координат характерной точки	Средняя квадратическая погрешность положения характерной точки (Mt), м	Описание обозначения точки на местности (при наличии)
	X	Y			
1	2	3	4	5	6
3391	401629.79	2264355.88	Картометрический метод	5.0	Закрепление отсутствует
3392	401633.63	2264359.58	Картометрический метод	5.0	Закрепление отсутствует
3393	401645.67	2264360.90	Картометрический метод	5.0	Закрепление отсутствует
3394	401654.14	2264361.83	Картометрический метод	5.0	Закрепление отсутствует
3395	401661.28	2264367.12	Картометрический метод	5.0	Закрепление отсутствует
3396	401662.05	2264372.98	Картометрический метод	5.0	Закрепление отсутствует
3397	401661.88	2264373.73	Картометрический метод	5.0	Закрепление отсутствует
3398	401661.88	2264376.43	Картометрический метод	5.0	Закрепление отсутствует
3399	401662.80	2264379.18	Картометрический метод	5.0	Закрепление отсутствует
3400	401662.88	2264379.39	Картометрический метод	5.0	Закрепление отсутствует
3401	401662.88	2264379.40	Картометрический метод	5.0	Закрепление отсутствует
3402	401662.99	2264380.21	Картометрический метод	5.0	Закрепление отсутствует
3403	401663.65	2264391.19	Картометрический метод	5.0	Закрепление отсутствует
3404	401665.36	2264401.25	Картометрический метод	5.0	Закрепление отсутствует
3405	401665.89	2264415.93	Картометрический метод	5.0	Закрепление отсутствует
3406	401666.94	2264421.62	Картометрический метод	5.0	Закрепление отсутствует
3407	401670.25	2264427.44	Картометрический метод	5.0	Закрепление отсутствует
3408	401673.49	2264431.74	Картометрический метод	5.0	Закрепление отсутствует
3409	401676.66	2264437.56	Картометрический метод	5.0	Закрепление отсутствует
3410	401684.32	2264454.82	Картометрический метод	5.0	Закрепление отсутствует
3411	401692.32	2264467.59	Картометрический метод	5.0	Закрепление отсутствует
3412	401694.17	2264473.54	Картометрический метод	5.0	Закрепление отсутствует
3413	401696.15	2264479.29	Картометрический метод	5.0	Закрепление отсутствует
3414	401695.82	2264486.90	Картометрический метод	5.0	Закрепление отсутствует
3415	401699.29	2264495.40	Картометрический метод	5.0	Закрепление отсутствует

2. Сведения о характерных точках границ объекта					
Обозначение характерных точек границ	Координаты, м		Метод определения координат характерной точки	Средняя квадратическая погрешность положения характерной точки (Mt), м	Описание обозначения точки на местности (при наличии)
	X	Y			
1	2	3	4	5	6
3416	401704.51	2264506.02	Картометрический метод	5.0	Закрепление отсутствует
3417	401676.33	2264527.88	Картометрический метод	5.0	Закрепление отсутствует
3331	401617.05	2264457.96	Картометрический метод	5.0	Закрепление отсутствует
3418	398435.69	2263648.01	Картометрический метод	5.0	Закрепление отсутствует
3419	398435.68	2263648.00	Картометрический метод	5.0	Закрепление отсутствует
3420	398432.70	2263650.41	Картометрический метод	5.0	Закрепление отсутствует
3421	398420.57	2263645.19	Картометрический метод	5.0	Закрепление отсутствует
3422	398417.41	2263643.83	Картометрический метод	5.0	Закрепление отсутствует
3423	398411.79	2263641.01	Картометрический метод	5.0	Закрепление отсутствует
3424	398384.32	2263627.22	Картометрический метод	5.0	Закрепление отсутствует
3425	398358.48	2263617.00	Картометрический метод	5.0	Закрепление отсутствует
3426	398357.59	2263616.68	Картометрический метод	5.0	Закрепление отсутствует
3427	398366.81	2263611.11	Картометрический метод	5.0	Закрепление отсутствует
3428	398386.63	2263617.98	Картометрический метод	5.0	Закрепление отсутствует
3429	398393.44	2263595.01	Картометрический метод	5.0	Закрепление отсутствует
3430	398405.45	2263587.74	Картометрический метод	5.0	Закрепление отсутствует
3431	398405.07	2263586.33	Картометрический метод	5.0	Закрепление отсутствует
3432	398404.68	2263584.89	Картометрический метод	5.0	Закрепление отсутствует
3433	398394.98	2263509.77	Картометрический метод	5.0	Закрепление отсутствует
3434	398390.17	2263479.69	Картометрический метод	5.0	Закрепление отсутствует
3435	398428.98	2263474.00	Картометрический метод	5.0	Закрепление отсутствует
3436	398425.10	2263444.62	Картометрический метод	5.0	Закрепление отсутствует
3437	398382.89	2263450.57	Картометрический метод	5.0	Закрепление отсутствует
3438	398377.62	2263419.55	Картометрический метод	5.0	Закрепление отсутствует
3439	398379.63	2263419.31	Картометрический метод	5.0	Закрепление отсутствует

2. Сведения о характерных точках границ объекта					
Обозначение характерных точек границ	Координаты, м		Метод определения координат характерной точки	Средняя квадратическая погрешность положения характерной точки (Mt), м	Описание обозначения точки на местности (при наличии)
	X	Y			
1	2	3	4	5	6
3440	398379.51	2263418.64	Картометрический метод	5.0	Закрепление отсутствует
3441	398374.70	2263389.79	Картометрический метод	5.0	Закрепление отсутствует
3442	398374.60	2263389.80	Картометрический метод	5.0	Закрепление отсутствует
3443	398372.60	2263390.08	Картометрический метод	5.0	Закрепление отсутствует
3444	398369.63	2263369.14	Картометрический метод	5.0	Закрепление отсутствует
3445	398369.63	2263369.15	Картометрический метод	5.0	Закрепление отсутствует
3446	398368.50	2263361.21	Картометрический метод	5.0	Закрепление отсутствует
3447	398371.47	2263360.77	Картометрический метод	5.0	Закрепление отсутствует
3448	398371.72	2263360.73	Картометрический метод	5.0	Закрепление отсутствует
3449	398373.35	2263360.49	Картометрический метод	5.0	Закрепление отсутствует
3450	398373.35	2263360.48	Картометрический метод	5.0	Закрепление отсутствует
3451	398373.07	2263354.32	Картометрический метод	5.0	Закрепление отсутствует
3452	398382.37	2263351.97	Картометрический метод	5.0	Закрепление отсутствует
3453	398386.56	2263350.87	Картометрический метод	5.0	Закрепление отсутствует
3454	398403.68	2263346.45	Картометрический метод	5.0	Закрепление отсутствует
3455	398403.69	2263346.49	Картометрический метод	5.0	Закрепление отсутствует
3456	398442.90	2263338.67	Картометрический метод	5.0	Закрепление отсутствует
3457	398438.47	2263316.51	Картометрический метод	5.0	Закрепление отсутствует
3458	398467.56	2263329.53	Картометрический метод	5.0	Закрепление отсутствует
3459	398467.72	2263329.66	Картометрический метод	5.0	Закрепление отсутствует
3460	398467.73	2263329.66	Картометрический метод	5.0	Закрепление отсутствует
3461	398467.73	2263329.67	Картометрический метод	5.0	Закрепление отсутствует
3462	398484.73	2263342.98	Картометрический метод	5.0	Закрепление отсутствует
3463	398486.72	2263346.33	Картометрический метод	5.0	Закрепление отсутствует
3464	398496.63	2263362.97	Картометрический метод	5.0	Закрепление отсутствует

2. Сведения о характерных точках границ объекта					
Обозначение характерных точек границ	Координаты, м		Метод определения координат характерной точки	Средняя квадратическая погрешность положения характерной точки (Mt), м	Описание обозначения точки на местности (при наличии)
	X	Y			
1	2	3	4	5	6
3465	398497.37	2263364.21	Картометрический метод	5.0	Закрепление отсутствует
3466	398500.80	2263376.17	Картометрический метод	5.0	Закрепление отсутствует
3467	398502.08	2263380.65	Картометрический метод	5.0	Закрепление отсутствует
3468	398504.79	2263390.08	Картометрический метод	5.0	Закрепление отсутствует
3469	398505.89	2263428.16	Картометрический метод	5.0	Закрепление отсутствует
3470	398505.36	2263436.47	Картометрический метод	5.0	Закрепление отсутствует
3471	398505.28	2263437.69	Картометрический метод	5.0	Закрепление отсутствует
3472	398505.21	2263438.83	Картометрический метод	5.0	Закрепление отсутствует
3473	398503.45	2263466.43	Картометрический метод	5.0	Закрепление отсутствует
3474	398503.21	2263473.27	Картометрический метод	5.0	Закрепление отсутствует
3475	398502.21	2263477.72	Картометрический метод	5.0	Закрепление отсутствует
3476	398501.88	2263479.21	Картометрический метод	5.0	Закрепление отсутствует
3477	398498.05	2263485.04	Картометрический метод	5.0	Закрепление отсутствует
3478	398494.48	2263490.49	Картометрический метод	5.0	Закрепление отсутствует
3479	398491.65	2263502.33	Картометрический метод	5.0	Закрепление отсутствует
3480	398491.65	2263519.54	Картометрический метод	5.0	Закрепление отсутствует
3481	398504.40	2263542.92	Картометрический метод	5.0	Закрепление отсутствует
3482	398518.63	2263549.80	Картометрический метод	5.0	Закрепление отсутствует
3483	398526.84	2263552.00	Картометрический метод	5.0	Закрепление отсутствует
3484	398530.43	2263555.06	Картометрический метод	5.0	Закрепление отсутствует
3485	398536.21	2263569.17	Картометрический метод	5.0	Закрепление отсутствует
3486	398545.33	2263591.43	Картометрический метод	5.0	Закрепление отсутствует
3487	398549.40	2263606.55	Картометрический метод	5.0	Закрепление отсутствует
3488	398548.79	2263606.79	Картометрический метод	5.0	Закрепление отсутствует
3489	398548.19	2263607.03	Картометрический метод	5.0	Закрепление отсутствует

2. Сведения о характерных точках границ объекта					
Обозначение характерных точек границ	Координаты, м		Метод определения координат характерной точки	Средняя квадратическая погрешность положения характерной точки (Mt), м	Описание обозначения точки на местности (при наличии)
	X	Y			
1	2	3	4	5	6
3490	398546.80	2263607.59	Картометрический метод	5.0	Закрепление отсутствует
3491	398544.96	2263608.34	Картометрический метод	5.0	Закрепление отсутствует
3492	398537.92	2263611.08	Картометрический метод	5.0	Закрепление отсутствует
3493	398535.00	2263612.94	Картометрический метод	5.0	Закрепление отсутствует
3494	398502.92	2263617.72	Картометрический метод	5.0	Закрепление отсутствует
3495	398499.86	2263621.39	Картометрический метод	5.0	Закрепление отсутствует
3496	398498.16	2263623.43	Картометрический метод	5.0	Закрепление отсутствует
3497	398495.92	2263626.12	Картометрический метод	5.0	Закрепление отсутствует
3498	398482.33	2263633.46	Картометрический метод	5.0	Закрепление отсутствует
3499	398450.94	2263649.39	Картометрический метод	5.0	Закрепление отсутствует
3500	398444.84	2263655.45	Картометрический метод	5.0	Закрепление отсутствует
3418	398435.69	2263648.01	Картометрический метод	5.0	Закрепление отсутствует
3501	399466.12	2262641.09	Картометрический метод	5.0	Закрепление отсутствует
3502	399462.40	2262638.79	Картометрический метод	5.0	Закрепление отсутствует
3503	399448.21	2262632.79	Картометрический метод	5.0	Закрепление отсутствует
3504	399436.43	2262618.21	Картометрический метод	5.0	Закрепление отсутствует
3505	399415.58	2262581.27	Картометрический метод	5.0	Закрепление отсутствует
3506	399412.58	2262580.80	Картометрический метод	5.0	Закрепление отсутствует
3507	399410.23	2262572.99	Картометрический метод	5.0	Закрепление отсутствует
3508	399409.38	2262572.91	Картометрический метод	5.0	Закрепление отсутствует
3509	399399.46	2262538.03	Картометрический метод	5.0	Закрепление отсутствует
3510	399393.02	2262512.04	Картометрический метод	5.0	Закрепление отсутствует
3511	399381.50	2262491.02	Картометрический метод	5.0	Закрепление отсутствует
3512	399361.57	2262478.30	Картометрический метод	5.0	Закрепление отсутствует
3513	399350.67	2262474.69	Картометрический метод	5.0	Закрепление отсутствует

2. Сведения о характерных точках границ объекта					
Обозначение характерных точек границ	Координаты, м		Метод определения координат характерной точки	Средняя квадратическая погрешность положения характерной точки (Mt), м	Описание обозначения точки на местности (при наличии)
	X	Y			
1	2	3	4	5	6
3514	399331.02	2262449.28	Картометрический метод	5.0	Закрепление отсутствует
3515	399314.83	2262425.73	Картометрический метод	5.0	Закрепление отсутствует
3516	399298.76	2262402.04	Картометрический метод	5.0	Закрепление отсутствует
3517	399235.70	2262335.98	Картометрический метод	5.0	Закрепление отсутствует
3518	399234.43	2262337.11	Картометрический метод	5.0	Закрепление отсутствует
3519	399194.56	2262296.10	Картометрический метод	5.0	Закрепление отсутствует
3520	399192.85	2262297.96	Картометрический метод	5.0	Закрепление отсутствует
3521	399164.19	2262268.84	Картометрический метод	5.0	Закрепление отсутствует
3522	399134.72	2262240.62	Картометрический метод	5.0	Закрепление отсутствует
3523	399111.07	2262213.17	Картометрический метод	5.0	Закрепление отсутствует
3524	399131.72	2262191.37	Картометрический метод	5.0	Закрепление отсутствует
3525	399145.48	2262205.10	Картометрический метод	5.0	Закрепление отсутствует
3526	399146.34	2262204.26	Картометрический метод	5.0	Закрепление отсутствует
3527	399148.14	2262205.55	Картометрический метод	5.0	Закрепление отсутствует
3528	399150.40	2262207.49	Картометрический метод	5.0	Закрепление отсутствует
3529	399157.55	2262213.44	Картометрический метод	5.0	Закрепление отсутствует
3530	399177.48	2262225.01	Картометрический метод	5.0	Закрепление отсутствует
3531	399179.29	2262222.82	Картометрический метод	5.0	Закрепление отсутствует
3532	399192.30	2262233.42	Картометрический метод	5.0	Закрепление отсутствует
3533	399188.87	2262237.11	Картометрический метод	5.0	Закрепление отсутствует
3534	399192.62	2262240.56	Картометрический метод	5.0	Закрепление отсутствует
3535	399221.23	2262268.81	Картометрический метод	5.0	Закрепление отсутствует
3536	399227.74	2262270.94	Картометрический метод	5.0	Закрепление отсутствует
3537	399229.96	2262271.39	Картометрический метод	5.0	Закрепление отсутствует
3538	399238.14	2262275.73	Картометрический метод	5.0	Закрепление отсутствует

2. Сведения о характерных точках границ объекта					
Обозначение характерных точек границ	Координаты, м		Метод определения координат характерной точки	Средняя квадратическая погрешность положения характерной точки (Mt), м	Описание обозначения точки на местности (при наличии)
	X	Y			
1	2	3	4	5	6
3539	399247.55	2262277.22	Картометрический метод	5.0	Закрепление отсутствует
3540	399255.17	2262279.14	Картометрический метод	5.0	Закрепление отсутствует
3541	399272.62	2262306.35	Картометрический метод	5.0	Закрепление отсутствует
3542	399285.69	2262295.97	Картометрический метод	5.0	Закрепление отсутствует
3543	399351.09	2262363.80	Картометрический метод	5.0	Закрепление отсутствует
3544	399346.25	2262367.33	Картометрический метод	5.0	Закрепление отсутствует
3545	399362.19	2262389.66	Картометрический метод	5.0	Закрепление отсутствует
3546	399414.80	2262464.02	Картометрический метод	5.0	Закрепление отсутствует
3547	399420.93	2262474.36	Картометрический метод	5.0	Закрепление отсутствует
3548	399438.36	2262516.91	Картометрический метод	5.0	Закрепление отсутствует
3549	399472.06	2262565.07	Картометрический метод	5.0	Закрепление отсутствует
3550	399476.71	2262566.48	Картометрический метод	5.0	Закрепление отсутствует
3551	399476.30	2262570.00	Картометрический метод	5.0	Закрепление отсутствует
3552	399501.49	2262575.37	Картометрический метод	5.0	Закрепление отсутствует
3553	399528.20	2262584.62	Картометрический метод	5.0	Закрепление отсутствует
3554	399525.16	2262597.80	Картометрический метод	5.0	Закрепление отсутствует
3555	399524.79	2262599.40	Картометрический метод	5.0	Закрепление отсутствует
3556	399522.30	2262610.20	Картометрический метод	5.0	Закрепление отсутствует
3557	399520.21	2262609.96	Картометрический метод	5.0	Закрепление отсутствует
3558	399519.48	2262614.27	Картометрический метод	5.0	Закрепление отсутствует
3559	399515.60	2262623.01	Картометрический метод	5.0	Закрепление отсутствует
3560	399513.15	2262635.72	Картометрический метод	5.0	Закрепление отсутствует
3561	399512.81	2262637.48	Картометрический метод	5.0	Закрепление отсутствует
3562	399511.79	2262642.80	Картометрический метод	5.0	Закрепление отсутствует
3563	399500.54	2262640.62	Картометрический метод	5.0	Закрепление отсутствует

2. Сведения о характерных точках границ объекта					
Обозначение характерных точек границ	Координаты, м		Метод определения координат характерной точки	Средняя квадратическая погрешность положения характерной точки (Mt), м	Описание обозначения точки на местности (при наличии)
	X	Y			
1	2	3	4	5	6
3564	399483.76	2262637.38	Картометрический метод	5.0	Закрепление отсутствует
3565	399477.63	2262640.57	Картометрический метод	5.0	Закрепление отсутствует
3566	399473.54	2262643.02	Картометрический метод	5.0	Закрепление отсутствует
3501	399466.12	2262641.09	Картометрический метод	5.0	Закрепление отсутствует
3567	398679.05	2263751.54	Картометрический метод	5.0	Закрепление отсутствует
3568	398685.05	2263739.05	Картометрический метод	5.0	Закрепление отсутствует
3569	398688.79	2263728.01	Картометрический метод	5.0	Закрепление отсутствует
3570	398716.73	2263728.01	Картометрический метод	5.0	Закрепление отсутствует
3571	398724.63	2263722.60	Картометрический метод	5.0	Закрепление отсутствует
3572	398725.13	2263689.01	Картометрический метод	5.0	Закрепление отсутствует
3573	398722.96	2263651.31	Картометрический метод	5.0	Закрепление отсутствует
3574	398713.94	2263627.23	Картометрический метод	5.0	Закрепление отсутствует
3575	398703.71	2263600.00	Картометрический метод	5.0	Закрепление отсутствует
3576	398693.96	2263574.04	Картометрический метод	5.0	Закрепление отсутствует
3577	398684.15	2263547.90	Картометрический метод	5.0	Закрепление отсутствует
3578	398674.27	2263528.88	Картометрический метод	5.0	Закрепление отсутствует
3579	398673.15	2263526.79	Картометрический метод	5.0	Закрепление отсутствует
3580	398659.82	2263512.63	Картометрический метод	5.0	Закрепление отсутствует
3581	398654.44	2263507.26	Картометрический метод	5.0	Закрепление отсутствует
3582	398643.57	2263510.07	Картометрический метод	5.0	Закрепление отсутствует
3583	398637.89	2263502.97	Картометрический метод	5.0	Закрепление отсутствует
3584	398640.47	2263501.54	Картометрический метод	5.0	Закрепление отсутствует
3585	398629.57	2263489.71	Картометрический метод	5.0	Закрепление отсутствует
3586	398618.87	2263478.90	Картометрический метод	5.0	Закрепление отсутствует
3587	398609.84	2263464.81	Картометрический метод	5.0	Закрепление отсутствует

2. Сведения о характерных точках границ объекта					
Обозначение характерных точек границ	Координаты, м		Метод определения координат характерной точки	Средняя квадратическая погрешность положения характерной точки (Mt), м	Описание обозначения точки на местности (при наличии)
	X	Y			
1	2	3	4	5	6
3588	398601.25	2263447.13	Картометрический метод	5.0	Закрепление отсутствует
3589	398594.71	2263434.55	Картометрический метод	5.0	Закрепление отсутствует
3590	398581.72	2263416.41	Картометрический метод	5.0	Закрепление отсутствует
3591	398544.67	2263436.53	Картометрический метод	5.0	Закрепление отсутствует
3592	398544.45	2263434.55	Картометрический метод	5.0	Закрепление отсутствует
3593	398542.28	2263415.34	Картометрический метод	5.0	Закрепление отсутствует
3594	398540.03	2263343.04	Картометрический метод	5.0	Закрепление отсутствует
3595	398584.57	2263348.99	Картометрический метод	5.0	Закрепление отсутствует
3596	398585.19	2263371.77	Картометрический метод	5.0	Закрепление отсутствует
3597	398585.21	2263371.77	Картометрический метод	5.0	Закрепление отсутствует
3598	398595.23	2263371.26	Картометрический метод	5.0	Закрепление отсутствует
3599	398608.71	2263370.57	Картометрический метод	5.0	Закрепление отсутствует
3600	398634.32	2263393.58	Картометрический метод	5.0	Закрепление отсутствует
3601	398634.97	2263394.09	Картометрический метод	5.0	Закрепление отсутствует
3602	398635.25	2263394.31	Картометрический метод	5.0	Закрепление отсутствует
3603	398636.79	2263395.51	Картометрический метод	5.0	Закрепление отсутствует
3604	398640.20	2263398.19	Картометрический метод	5.0	Закрепление отсутствует
3605	398649.31	2263407.04	Картометрический метод	5.0	Закрепление отсутствует
3606	398652.87	2263410.49	Картометрический метод	5.0	Закрепление отсутствует
3607	398665.59	2263422.85	Картометрический метод	5.0	Закрепление отсутствует
3608	398694.24	2263450.67	Картометрический метод	5.0	Закрепление отсутствует
3609	398694.84	2263451.25	Картометрический метод	5.0	Закрепление отсутствует
3610	398700.64	2263459.81	Картометрический метод	5.0	Закрепление отсутствует
3611	398715.11	2263494.79	Картометрический метод	5.0	Закрепление отсутствует
3612	398746.03	2263557.06	Картометрический метод	5.0	Закрепление отсутствует

2. Сведения о характерных точках границ объекта					
Обозначение характерных точек границ	Координаты, м		Метод определения координат характерной точки	Средняя квадратическая погрешность положения характерной точки (Mt), м	Описание обозначения точки на местности (при наличии)
	X	Y			
1	2	3	4	5	6
3613	398760.81	2263586.81	Картометрический метод	5.0	Закрепление отсутствует
3614	398769.16	2263611.39	Картометрический метод	5.0	Закрепление отсутствует
3615	398766.49	2263639.95	Картометрический метод	5.0	Закрепление отсутствует
3616	398759.09	2263729.51	Картометрический метод	5.0	Закрепление отсутствует
3617	398758.06	2263754.19	Картометрический метод	5.0	Закрепление отсутствует
3567	398679.05	2263751.54	Картометрический метод	5.0	Закрепление отсутствует
3618	398982.21	2264070.34	Картометрический метод	5.0	Закрепление отсутствует
3619	398974.32	2264058.44	Картометрический метод	5.0	Закрепление отсутствует
3620	398972.48	2264056.20	Картометрический метод	5.0	Закрепление отсутствует
3621	398964.04	2264046.37	Картометрический метод	5.0	Закрепление отсутствует
3622	398948.42	2264030.59	Картометрический метод	5.0	Закрепление отсутствует
3623	398943.20	2264025.02	Картометрический метод	5.0	Закрепление отсутствует
3624	398941.72	2264025.98	Картометрический метод	5.0	Закрепление отсутствует
3625	398929.20	2264014.66	Картометрический метод	5.0	Закрепление отсутствует
3626	398880.65	2263974.02	Картометрический метод	5.0	Закрепление отсутствует
3627	398859.37	2263956.72	Картометрический метод	5.0	Закрепление отсутствует
3628	398854.94	2263953.16	Картометрический метод	5.0	Закрепление отсутствует
3629	398833.86	2263940.97	Картометрический метод	5.0	Закрепление отсутствует
3630	398825.99	2263936.42	Картометрический метод	5.0	Закрепление отсутствует
3631	398817.81	2263933.14	Картометрический метод	5.0	Закрепление отсутствует
3632	398817.81	2263933.13	Картометрический метод	5.0	Закрепление отсутствует
3633	398817.84	2263933.14	Картометрический метод	5.0	Закрепление отсутствует
3634	398884.52	2263883.87	Картометрический метод	5.0	Закрепление отсутствует
3635	398892.04	2263893.63	Картометрический метод	5.0	Закрепление отсутствует
3636	398895.66	2263897.28	Картометрический метод	5.0	Закрепление отсутствует

2. Сведения о характерных точках границ объекта					
Обозначение характерных точек границ	Координаты, м		Метод определения координат характерной точки	Средняя квадратическая погрешность положения характерной точки (Mt), м	Описание обозначения точки на местности (при наличии)
	X	Y			
1	2	3	4	5	6
3637	398911.75	2263916.22	Картометрический метод	5.0	Закрепление отсутствует
3638	398919.50	2263909.26	Картометрический метод	5.0	Закрепление отсутствует
3639	398941.85	2263932.88	Картометрический метод	5.0	Закрепление отсутствует
3640	398960.98	2263951.77	Картометрический метод	5.0	Закрепление отсутствует
3641	398996.63	2263988.21	Картометрический метод	5.0	Закрепление отсутствует
3642	399005.24	2263996.95	Картометрический метод	5.0	Закрепление отсутствует
3643	399009.35	2263993.88	Картометрический метод	5.0	Закрепление отсутствует
3644	399018.72	2263988.24	Картометрический метод	5.0	Закрепление отсутствует
3645	399029.68	2264015.60	Картометрический метод	5.0	Закрепление отсутствует
3646	399039.98	2264047.20	Картометрический метод	5.0	Закрепление отсутствует
3647	399041.69	2264061.19	Картометрический метод	5.0	Закрепление отсутствует
3648	399031.43	2264079.71	Картометрический метод	5.0	Закрепление отсутствует
3649	399026.22	2264088.08	Картометрический метод	5.0	Закрепление отсутствует
3618	398982.21	2264070.34	Картометрический метод	5.0	Закрепление отсутствует
3650	397814.95	2262842.85	Картометрический метод	5.0	Закрепление отсутствует
3651	397797.14	2262826.26	Картометрический метод	5.0	Закрепление отсутствует
3652	397751.37	2262791.54	Картометрический метод	5.0	Закрепление отсутствует
3653	397740.64	2262786.81	Картометрический метод	5.0	Закрепление отсутствует
3654	397727.06	2262782.39	Картометрический метод	5.0	Закрепление отсутствует
3655	397710.97	2262779.55	Картометрический метод	5.0	Закрепление отсутствует
3656	397677.35	2262779.55	Картометрический метод	5.0	Закрепление отсутствует
3657	397636.94	2262783.65	Картометрический метод	5.0	Закрепление отсутствует
3658	397623.82	2262750.53	Картометрический метод	5.0	Закрепление отсутствует
3659	397623.69	2262750.58	Картометрический метод	5.0	Закрепление отсутствует
3660	397685.41	2262726.84	Картометрический метод	5.0	Закрепление отсутствует

2. Сведения о характерных точках границ объекта					
Обозначение характерных точек границ	Координаты, м		Метод определения координат характерной точки	Средняя квадратическая погрешность положения характерной точки (Mt), м	Описание обозначения точки на местности (при наличии)
	X	Y			
1	2	3	4	5	6
3661	397730.57	2262711.04	Картометрический метод	5.0	Закрепление отсутствует
3662	397765.77	2262700.14	Картометрический метод	5.0	Закрепление отсутствует
3663	397775.24	2262698.21	Картометрический метод	5.0	Закрепление отсутствует
3664	397783.69	2262735.45	Картометрический метод	5.0	Закрепление отсутствует
3665	397796.83	2262739.32	Картометрический метод	5.0	Закрепление отсутствует
3666	397806.42	2262757.66	Картометрический метод	5.0	Закрепление отсутствует
3667	397837.95	2262793.05	Картометрический метод	5.0	Закрепление отсутствует
3668	397838.60	2262792.55	Картометрический метод	5.0	Закрепление отсутствует
3669	397840.24	2262795.81	Картометрический метод	5.0	Закрепление отсутствует
3670	397845.63	2262801.65	Картометрический метод	5.0	Закрепление отсутствует
3671	397851.95	2262816.50	Картометрический метод	5.0	Закрепление отсутствует
3672	397859.40	2262834.22	Картометрический метод	5.0	Закрепление отсутствует
3673	397865.85	2262848.89	Картометрический метод	5.0	Закрепление отсутствует
3674	397866.14	2262850.12	Картометрический метод	5.0	Закрепление отсутствует
3675	397867.63	2262867.66	Картометрический метод	5.0	Закрепление отсутствует
3676	397855.08	2262873.85	Картометрический метод	5.0	Закрепление отсутствует
3677	397851.44	2262876.85	Картометрический метод	5.0	Закрепление отсутствует
3650	397814.95	2262842.85	Картометрический метод	5.0	Закрепление отсутствует
3678	398646.67	2263612.21	Картометрический метод	5.0	Закрепление отсутствует
3679	398608.42	2263562.49	Картометрический метод	5.0	Закрепление отсутствует
3680	398593.66	2263555.67	Картометрический метод	5.0	Закрепление отсутствует
3681	398577.33	2263553.08	Картометрический метод	5.0	Закрепление отсутствует
3682	398556.73	2263546.21	Картометрический метод	5.0	Закрепление отсутствует
3683	398546.49	2263530.12	Картометрический метод	5.0	Закрепление отсутствует
3684	398539.78	2263516.55	Картометрический метод	5.0	Закрепление отсутствует

2. Сведения о характерных точках границ объекта					
Обозначение характерных точек границ	Координаты, м		Метод определения координат характерной точки	Средняя квадратическая погрешность положения характерной точки (Mt), м	Описание обозначения точки на местности (при наличии)
	X	Y			
1	2	3	4	5	6
3685	398540.08	2263498.59	Картометрический метод	5.0	Закрепление отсутствует
3686	398536.58	2263485.89	Картометрический метод	5.0	Закрепление отсутствует
3687	398536.83	2263465.81	Картометрический метод	5.0	Закрепление отсутствует
3688	398537.17	2263444.92	Картометрический метод	5.0	Закрепление отсутствует
3689	398575.00	2263424.68	Картометрический метод	5.0	Закрепление отсутствует
3690	398580.99	2263423.95	Картометрический метод	5.0	Закрепление отсутствует
3691	398593.22	2263439.48	Картометрический метод	5.0	Закрепление отсутствует
3692	398598.83	2263457.37	Картометрический метод	5.0	Закрепление отсутствует
3693	398604.44	2263468.57	Картометрический метод	5.0	Закрепление отсутствует
3694	398611.08	2263483.02	Картометрический метод	5.0	Закрепление отсутствует
3695	398620.87	2263494.57	Картометрический метод	5.0	Закрепление отсутствует
3696	398628.19	2263506.58	Картометрический метод	5.0	Закрепление отсутствует
3697	398639.16	2263519.10	Картометрический метод	5.0	Закрепление отсутствует
3698	398648.52	2263516.80	Картометрический метод	5.0	Закрепление отсутствует
3699	398664.02	2263533.24	Картометрический метод	5.0	Закрепление отсутствует
3700	398672.59	2263548.42	Картометрический метод	5.0	Закрепление отсутствует
3701	398673.71	2263551.39	Картометрический метод	5.0	Закрепление отсутствует
3702	398681.91	2263573.21	Картометрический метод	5.0	Закрепление отсутствует
3703	398691.72	2263599.36	Картометрический метод	5.0	Закрепление отсутствует
3704	398691.79	2263599.55	Картометрический метод	5.0	Закрепление отсутствует
3705	398702.83	2263628.92	Картометрический метод	5.0	Закрепление отсутствует
3706	398670.16	2263646.90	Картометрический метод	5.0	Закрепление отсутствует
3707	398668.74	2263647.84	Картометрический метод	5.0	Закрепление отсутствует
3678	398646.67	2263612.21	Картометрический метод	5.0	Закрепление отсутствует
3708	398860.93	2263589.85	Картометрический метод	5.0	Закрепление отсутствует

2. Сведения о характерных точках границ объекта					
Обозначение характерных точек границ	Координаты, м		Метод определения координат характерной точки	Средняя квадратическая погрешность положения характерной точки (Mt), м	Описание обозначения точки на местности (при наличии)
	X	Y			
1	2	3	4	5	6
3709	398864.66	2263584.99	Картометрический метод	5.0	Закрепление отсутствует
3710	398842.32	2263572.49	Картометрический метод	5.0	Закрепление отсутствует
3711	398807.06	2263546.38	Картометрический метод	5.0	Закрепление отсутствует
3712	398804.19	2263544.06	Картометрический метод	5.0	Закрепление отсутствует
3713	398785.95	2263529.34	Картометрический метод	5.0	Закрепление отсутствует
3714	398785.27	2263527.94	Картометрический метод	5.0	Закрепление отсутствует
3715	398780.46	2263518.04	Картометрический метод	5.0	Закрепление отсутствует
3716	398771.47	2263509.12	Картометрический метод	5.0	Закрепление отсутствует
3717	398768.87	2263501.53	Картометрический метод	5.0	Закрепление отсутствует
3718	398767.83	2263498.50	Картометрический метод	5.0	Закрепление отсутствует
3719	398764.36	2263488.38	Картометрический метод	5.0	Закрепление отсутствует
3720	398763.77	2263466.65	Картометрический метод	5.0	Закрепление отсутствует
3721	398779.18	2263458.35	Картометрический метод	5.0	Закрепление отсутствует
3722	398779.80	2263458.25	Картометрический метод	5.0	Закрепление отсутствует
3723	398780.16	2263458.19	Картометрический метод	5.0	Закрепление отсутствует
3724	398795.77	2263455.59	Картометрический метод	5.0	Закрепление отсутствует
3725	398799.46	2263456.96	Картометрический метод	5.0	Закрепление отсутствует
3726	398808.60	2263460.35	Картометрический метод	5.0	Закрепление отсутствует
3727	398820.26	2263464.67	Картометрический метод	5.0	Закрепление отсутствует
3728	398828.43	2263469.71	Картометрический метод	5.0	Закрепление отсутствует
3729	398828.44	2263469.71	Картометрический метод	5.0	Закрепление отсутствует
3730	398830.17	2263465.27	Картометрический метод	5.0	Закрепление отсутствует
3731	398858.78	2263485.88	Картометрический метод	5.0	Закрепление отсутствует
3732	398880.60	2263501.52	Картометрический метод	5.0	Закрепление отсутствует
3733	398881.39	2263502.09	Картометрический метод	5.0	Закрепление отсутствует

2. Сведения о характерных точках границ объекта					
Обозначение характерных точек границ	Координаты, м		Метод определения координат характерной точки	Средняя квадратическая погрешность положения характерной точки (Mt), м	Описание обозначения точки на местности (при наличии)
	X	Y			
1	2	3	4	5	6
3734	398884.34	2263504.20	Картометрический метод	5.0	Закрепление отсутствует
3735	398910.93	2263521.15	Картометрический метод	5.0	Закрепление отсутствует
3736	398909.07	2263524.40	Картометрический метод	5.0	Закрепление отсутствует
3737	398910.66	2263525.70	Картометрический метод	5.0	Закрепление отсутствует
3738	398909.88	2263526.68	Картометрический метод	5.0	Закрепление отсутствует
3739	398894.28	2263549.03	Картометрический метод	5.0	Закрепление отсутствует
3740	398890.89	2263553.83	Картометрический метод	5.0	Закрепление отсутствует
3741	398914.80	2263568.45	Картометрический метод	5.0	Закрепление отсутствует
3742	398920.13	2263559.95	Картометрический метод	5.0	Закрепление отсутствует
3743	398925.34	2263551.40	Картометрический метод	5.0	Закрепление отсутствует
3744	398932.98	2263538.71	Картометрический метод	5.0	Закрепление отсутствует
3745	398934.51	2263536.18	Картометрический метод	5.0	Закрепление отсутствует
3746	398934.52	2263536.18	Картометрический метод	5.0	Закрепление отсутствует
3747	398959.27	2263551.95	Картометрический метод	5.0	Закрепление отсутствует
3748	398959.56	2263551.47	Картометрический метод	5.0	Закрепление отсутствует
3749	398959.82	2263551.04	Картометрический метод	5.0	Закрепление отсутствует
3750	398960.70	2263549.56	Картометрический метод	5.0	Закрепление отсутствует
3751	398961.86	2263550.06	Картометрический метод	5.0	Закрепление отсутствует
3752	398963.68	2263550.85	Картометрический метод	5.0	Закрепление отсутствует
3753	398990.34	2263562.36	Картометрический метод	5.0	Закрепление отсутствует
3754	398989.94	2263563.07	Картометрический метод	5.0	Закрепление отсутствует
3755	398972.50	2263594.16	Картометрический метод	5.0	Закрепление отсутствует
3756	398970.73	2263593.96	Картометрический метод	5.0	Закрепление отсутствует
3757	398970.72	2263593.96	Картометрический метод	5.0	Закрепление отсутствует
3758	398969.38	2263597.60	Картометрический метод	5.0	Закрепление отсутствует

2. Сведения о характерных точках границ объекта					
Обозначение характерных точек границ	Координаты, м		Метод определения координат характерной точки	Средняя квадратическая погрешность положения характерной точки (Mt), м	Описание обозначения точки на местности (при наличии)
	X	Y			
1	2	3	4	5	6
3759	398963.82	2263602.45	Картометрический метод	5.0	Закрепление отсутствует
3760	398945.33	2263590.48	Картометрический метод	5.0	Закрепление отсутствует
3761	398940.53	2263588.18	Картометрический метод	5.0	Закрепление отсутствует
3762	398911.31	2263573.09	Картометрический метод	5.0	Закрепление отсутствует
3763	398890.86	2263599.62	Картометрический метод	5.0	Закрепление отсутствует
3764	398881.75	2263611.44	Картометрический метод	5.0	Закрепление отсутствует
3708	398860.93	2263589.85	Картометрический метод	5.0	Закрепление отсутствует
3765	401884.29	2264665.57	Картометрический метод	5.0	Закрепление отсутствует
3766	401874.30	2264655.90	Картометрический метод	5.0	Закрепление отсутствует
3767	401862.59	2264644.57	Картометрический метод	5.0	Закрепление отсутствует
3768	401858.54	2264643.23	Картометрический метод	5.0	Закрепление отсутствует
3769	401858.52	2264643.22	Картометрический метод	5.0	Закрепление отсутствует
3770	401848.02	2264634.11	Картометрический метод	5.0	Закрепление отсутствует
3771	401841.61	2264626.53	Картометрический метод	5.0	Закрепление отсутствует
3772	401841.47	2264625.37	Картометрический метод	5.0	Закрепление отсутствует
3773	401841.12	2264622.54	Картометрический метод	5.0	Закрепление отсутствует
3774	401838.83	2264604.09	Картометрический метод	5.0	Закрепление отсутствует
3775	401816.31	2264582.50	Картометрический метод	5.0	Закрепление отсутствует
3776	401813.75	2264580.04	Картометрический метод	5.0	Закрепление отсутствует
3777	401830.99	2264562.73	Картометрический метод	5.0	Закрепление отсутствует
3778	401850.78	2264582.20	Картометрический метод	5.0	Закрепление отсутствует
3779	401898.29	2264558.34	Картометрический метод	5.0	Закрепление отсутствует
3780	401905.17	2264558.23	Картометрический метод	5.0	Закрепление отсутствует
3781	401923.52	2264557.93	Картометрический метод	5.0	Закрепление отсутствует
3782	401939.54	2264541.13	Картометрический метод	5.0	Закрепление отсутствует

2. Сведения о характерных точках границ объекта					
Обозначение характерных точек границ	Координаты, м		Метод определения координат характерной точки	Средняя квадратическая погрешность положения характерной точки (Mt), м	Описание обозначения точки на местности (при наличии)
	X	Y			
1	2	3	4	5	6
3783	401946.61	2264533.73	Картометрический метод	5.0	Закрепление отсутствует
3784	401957.91	2264521.89	Картометрический метод	5.0	Закрепление отсутствует
3785	401958.24	2264521.55	Картометрический метод	5.0	Закрепление отсутствует
3786	401958.49	2264521.64	Картометрический метод	5.0	Закрепление отсутствует
3787	401958.60	2264521.68	Картометрический метод	5.0	Закрепление отсутствует
3788	401959.62	2264522.85	Картометрический метод	5.0	Закрепление отсутствует
3789	401992.62	2264554.35	Картометрический метод	5.0	Закрепление отсутствует
3790	401974.64	2264574.61	Картометрический метод	5.0	Закрепление отсутствует
3791	401973.83	2264575.39	Картометрический метод	5.0	Закрепление отсутствует
3792	401967.08	2264581.91	Картометрический метод	5.0	Закрепление отсутствует
3793	401956.64	2264591.99	Картометрический метод	5.0	Закрепление отсутствует
3794	401964.57	2264599.56	Картометрический метод	5.0	Закрепление отсутствует
3795	401965.76	2264600.69	Картометрический метод	5.0	Закрепление отсутствует
3796	401973.35	2264607.93	Картометрический метод	5.0	Закрепление отсутствует
3797	401955.38	2264626.77	Картометрический метод	5.0	Закрепление отсутствует
3798	401951.09	2264622.55	Картометрический метод	5.0	Закрепление отсутствует
3799	401944.16	2264627.67	Картометрический метод	5.0	Закрепление отсутствует
3800	401941.02	2264629.99	Картометрический метод	5.0	Закрепление отсутствует
3801	401940.42	2264630.44	Картометрический метод	5.0	Закрепление отсутствует
3802	401903.05	2264646.37	Картометрический метод	5.0	Закрепление отсутствует
3803	401903.44	2264646.78	Картометрический метод	5.0	Закрепление отсутствует
3804	401891.21	2264658.84	Картометрический метод	5.0	Закрепление отсутствует
3805	401886.10	2264663.88	Картометрический метод	5.0	Закрепление отсутствует
3806	401884.34	2264665.62	Картометрический метод	5.0	Закрепление отсутствует
3765	401884.29	2264665.57	Картометрический метод	5.0	Закрепление отсутствует

2. Сведения о характерных точках границ объекта					
Обозначение характерных точек границ	Координаты, м		Метод определения координат характерной точки	Средняя квадратическая погрешность положения характерной точки (Mt), м	Описание обозначения точки на местности (при наличии)
	X	Y			
1	2	3	4	5	6
3807	398157.25	2263117.43	Картометрический метод	5.0	Закрепление отсутствует
3808	398152.19	2263103.60	Картометрический метод	5.0	Закрепление отсутствует
3809	398152.09	2263103.12	Картометрический метод	5.0	Закрепление отсутствует
3810	398147.50	2263081.32	Картометрический метод	5.0	Закрепление отсутствует
3811	398144.67	2263073.06	Картометрический метод	5.0	Закрепление отсутствует
3812	398143.34	2263069.18	Картометрический метод	5.0	Закрепление отсутствует
3813	398139.77	2263058.77	Картометрический метод	5.0	Закрепление отсутствует
3814	398163.36	2263060.40	Картометрический метод	5.0	Закрепление отсутствует
3815	398163.35	2263060.39	Картометрический метод	5.0	Закрепление отсутствует
3816	398164.74	2263060.49	Картометрический метод	5.0	Закрепление отсутствует
3817	398180.01	2263052.00	Картометрический метод	5.0	Закрепление отсутствует
3818	398185.60	2263040.51	Картометрический метод	5.0	Закрепление отсутствует
3819	398187.19	2263030.15	Картометрический метод	5.0	Закрепление отсутствует
3820	398197.63	2263001.45	Картометрический метод	5.0	Закрепление отсутствует
3821	398223.51	2262987.32	Картометрический метод	5.0	Закрепление отсутствует
3822	398233.98	2262995.07	Картометрический метод	5.0	Закрепление отсутствует
3823	398257.47	2262995.33	Картометрический метод	5.0	Закрепление отсутствует
3824	398267.46	2262996.45	Картометрический метод	5.0	Закрепление отсутствует
3825	398264.25	2263004.80	Картометрический метод	5.0	Закрепление отсутствует
3826	398259.79	2263012.40	Картометрический метод	5.0	Закрепление отсутствует
3827	398241.69	2263040.48	Картометрический метод	5.0	Закрепление отсутствует
3828	398233.15	2263051.04	Картометрический метод	5.0	Закрепление отсутствует
3829	398211.34	2263073.94	Картометрический метод	5.0	Закрепление отсутствует
3830	398215.92	2263083.60	Картометрический метод	5.0	Закрепление отсутствует
3831	398214.70	2263085.79	Картометрический метод	5.0	Закрепление отсутствует

2. Сведения о характерных точках границ объекта					
Обозначение характерных точек границ	Координаты, м		Метод определения координат характерной точки	Средняя квадратическая погрешность положения характерной точки (Mt), м	Описание обозначения точки на местности (при наличии)
	X	Y			
1	2	3	4	5	6
3832	398210.80	2263100.01	Картометрический метод	5.0	Закрепление отсутствует
3833	398221.64	2263110.32	Картометрический метод	5.0	Закрепление отсутствует
3834	398231.20	2263119.41	Картометрический метод	5.0	Закрепление отсутствует
3807	398157.25	2263117.43	Картометрический метод	5.0	Закрепление отсутствует
3835	402154.92	2264649.20	Картометрический метод	5.0	Закрепление отсутствует
3836	402153.97	2264648.62	Картометрический метод	5.0	Закрепление отсутствует
3837	402153.64	2264648.42	Картометрический метод	5.0	Закрепление отсутствует
3838	402151.74	2264647.25	Картометрический метод	5.0	Закрепление отсутствует
3839	402149.05	2264645.60	Картометрический метод	5.0	Закрепление отсутствует
3840	402148.91	2264645.52	Картометрический метод	5.0	Закрепление отсутствует
3841	402148.83	2264642.70	Картометрический метод	5.0	Закрепление отсутствует
3842	402148.82	2264642.37	Картометрический метод	5.0	Закрепление отсутствует
3843	402148.77	2264640.58	Картометрический метод	5.0	Закрепление отсутствует
3844	402148.76	2264640.31	Картометрический метод	5.0	Закрепление отсутствует
3845	402148.45	2264629.98	Картометрический метод	5.0	Закрепление отсутствует
3846	402148.45	2264629.97	Картометрический метод	5.0	Закрепление отсутствует
3847	402147.57	2264601.09	Картометрический метод	5.0	Закрепление отсутствует
3848	402145.57	2264599.62	Картометрический метод	5.0	Закрепление отсутствует
3849	402125.99	2264603.19	Картометрический метод	5.0	Закрепление отсутствует
3850	402125.60	2264602.78	Картометрический метод	5.0	Закрепление отсутствует
3851	402116.41	2264592.06	Картометрический метод	5.0	Закрепление отсутствует
3852	402102.51	2264603.92	Картометрический метод	5.0	Закрепление отсутствует
3853	402102.52	2264603.91	Картометрический метод	5.0	Закрепление отсутствует
3854	402101.47	2264603.32	Картометрический метод	5.0	Закрепление отсутствует
3855	402083.94	2264615.28	Картометрический метод	5.0	Закрепление отсутствует

2. Сведения о характерных точках границ объекта					
Обозначение характерных точек границ	Координаты, м		Метод определения координат характерной точки	Средняя квадратическая погрешность положения характерной точки (Mt), м	Описание обозначения точки на местности (при наличии)
	X	Y			
1	2	3	4	5	6
3856	402078.86	2264618.75	Картометрический метод	5.0	Закрепление отсутствует
3857	402075.62	2264620.96	Картометрический метод	5.0	Закрепление отсутствует
3858	402075.45	2264620.71	Картометрический метод	5.0	Закрепление отсутствует
3859	402058.73	2264596.19	Картометрический метод	5.0	Закрепление отсутствует
3860	402058.62	2264596.26	Картометрический метод	5.0	Закрепление отсутствует
3861	402058.27	2264596.50	Картометрический метод	5.0	Закрепление отсутствует
3862	402055.71	2264598.24	Картометрический метод	5.0	Закрепление отсутствует
3863	402049.33	2264602.59	Картометрический метод	5.0	Закрепление отсутствует
3864	402024.15	2264619.82	Картометрический метод	5.0	Закрепление отсутствует
3865	402014.97	2264626.09	Картометрический метод	5.0	Закрепление отсутствует
3866	401992.67	2264641.33	Картометрический метод	5.0	Закрепление отсутствует
3867	401986.63	2264626.50	Картометрический метод	5.0	Закрепление отсутствует
3868	401984.16	2264620.44	Картометрический метод	5.0	Закрепление отсутствует
3869	401980.22	2264610.78	Картометрический метод	5.0	Закрепление отсутствует
3870	402001.45	2264588.51	Картометрический метод	5.0	Закрепление отсутствует
3871	402027.10	2264570.56	Картометрический метод	5.0	Закрепление отсутствует
3872	402034.60	2264565.39	Картометрический метод	5.0	Закрепление отсутствует
3873	402050.47	2264554.44	Картометрический метод	5.0	Закрепление отсутствует
3874	402089.28	2264575.32	Картометрический метод	5.0	Закрепление отсутствует
3875	402149.51	2264597.82	Картометрический метод	5.0	Закрепление отсутствует
3876	402173.94	2264612.29	Картометрический метод	5.0	Закрепление отсутствует
3877	402184.29	2264618.42	Картометрический метод	5.0	Закрепление отсутствует
3878	402176.42	2264630.82	Картометрический метод	5.0	Закрепление отсутствует
3879	402169.41	2264641.87	Картометрический метод	5.0	Закрепление отсутствует
3880	402162.00	2264653.55	Картометрический метод	5.0	Закрепление отсутствует

2. Сведения о характерных точках границ объекта					
Обозначение характерных точек границ	Координаты, м		Метод определения координат характерной точки	Средняя квадратическая погрешность положения характерной точки (Mt), м	Описание обозначения точки на местности (при наличии)
	X	Y			
1	2	3	4	5	6
3835	402154.92	2264649.20	Картометрический метод	5.0	Закрепление отсутствует
3881	401213.70	2264135.64	Картометрический метод	5.0	Закрепление отсутствует
3882	401192.11	2264087.98	Картометрический метод	5.0	Закрепление отсутствует
3883	401209.41	2264079.09	Картометрический метод	5.0	Закрепление отсутствует
3884	401226.71	2264070.19	Картометрический метод	5.0	Закрепление отсутствует
3885	401245.04	2264093.83	Картометрический метод	5.0	Закрепление отсутствует
3886	401255.50	2264107.32	Картометрический метод	5.0	Закрепление отсутствует
3887	401271.53	2264128.00	Картометрический метод	5.0	Закрепление отсутствует
3888	401274.43	2264137.36	Картометрический метод	5.0	Закрепление отсутствует
3889	401275.35	2264140.32	Картометрический метод	5.0	Закрепление отсутствует
3890	401231.52	2264174.96	Картометрический метод	5.0	Закрепление отсутствует
3881	401213.70	2264135.64	Картометрический метод	5.0	Закрепление отсутствует
3891	399751.25	2262615.93	Картометрический метод	5.0	Закрепление отсутствует
3892	399744.27	2262615.23	Картометрический метод	5.0	Закрепление отсутствует
3893	399744.26	2262615.23	Картометрический метод	5.0	Закрепление отсутствует
3894	399734.17	2262614.22	Картометрический метод	5.0	Закрепление отсутствует
3895	399733.85	2262614.19	Картометрический метод	5.0	Закрепление отсутствует
3896	399732.85	2262614.09	Картометрический метод	5.0	Закрепление отсутствует
3897	399732.84	2262614.09	Картометрический метод	5.0	Закрепление отсутствует
3898	399732.63	2262614.15	Картометрический метод	5.0	Закрепление отсутствует
3899	399732.55	2262614.17	Картометрический метод	5.0	Закрепление отсутствует
3900	399730.59	2262614.71	Картометрический метод	5.0	Закрепление отсутствует
3901	399730.35	2262614.78	Картометрический метод	5.0	Закрепление отсутствует
3902	399729.82	2262613.78	Картометрический метод	5.0	Закрепление отсутствует
3903	399729.81	2262613.78	Картометрический метод	5.0	Закрепление отсутствует

2. Сведения о характерных точках границ объекта					
Обозначение характерных точек границ	Координаты, м		Метод определения координат характерной точки	Средняя квадратическая погрешность положения характерной точки (Mt), м	Описание обозначения точки на местности (при наличии)
	X	Y			
1	2	3	4	5	6
3904	399724.11	2262603.14	Картометрический метод	5.0	Закрепление отсутствует
3905	399714.28	2262584.80	Картометрический метод	5.0	Закрепление отсутствует
3906	399737.40	2262563.81	Картометрический метод	5.0	Закрепление отсутствует
3907	399745.62	2262559.97	Картометрический метод	5.0	Закрепление отсутствует
3908	399759.91	2262553.99	Картометрический метод	5.0	Закрепление отсутствует
3909	399761.20	2262556.71	Картометрический метод	5.0	Закрепление отсутствует
3910	399788.03	2262550.00	Картометрический метод	5.0	Закрепление отсутствует
3911	399798.57	2262574.81	Картометрический метод	5.0	Закрепление отсутствует
3912	399806.17	2262592.69	Картометрический метод	5.0	Закрепление отсутствует
3913	399806.66	2262593.85	Картометрический метод	5.0	Закрепление отсутствует
3914	399808.72	2262598.68	Картометрический метод	5.0	Закрепление отсутствует
3915	399808.71	2262598.68	Картометрический метод	5.0	Закрепление отсутствует
3916	399809.12	2262599.63	Картометрический метод	5.0	Закрепление отсутствует
3917	399803.04	2262601.07	Картометрический метод	5.0	Закрепление отсутствует
3918	399796.25	2262602.68	Картометрический метод	5.0	Закрепление отсутствует
3919	399794.94	2262602.99	Картометрический метод	5.0	Закрепление отсутствует
3920	399784.31	2262605.51	Картометрический метод	5.0	Закрепление отсутствует
3921	399784.29	2262605.51	Картометрический метод	5.0	Закрепление отсутствует
3922	399782.68	2262605.72	Картометрический метод	5.0	Закрепление отсутствует
3923	399782.67	2262605.72	Картометрический метод	5.0	Закрепление отсутствует
3924	399778.86	2262606.22	Картометрический метод	5.0	Закрепление отсутствует
3925	399776.35	2262606.55	Картометрический метод	5.0	Закрепление отсутствует
3926	399764.23	2262608.14	Картометрический метод	5.0	Закрепление отсутствует
3927	399764.34	2262610.35	Картометрический метод	5.0	Закрепление отсутствует
3928	399764.55	2262614.42	Картометрический метод	5.0	Закрепление отсутствует

2. Сведения о характерных точках границ объекта					
Обозначение характерных точек границ	Координаты, м		Метод определения координат характерной точки	Средняя квадратическая погрешность положения характерной точки (Mt), м	Описание обозначения точки на местности (при наличии)
	X	Y			
1	2	3	4	5	6
3929	399764.70	2262617.28	Картометрический метод	5.0	Закрепление отсутствует
3891	399751.25	2262615.93	Картометрический метод	5.0	Закрепление отсутствует
3930	399396.96	2264048.50	Картометрический метод	5.0	Закрепление отсутствует
3931	399421.38	2264038.04	Картометрический метод	5.0	Закрепление отсутствует
3932	399482.93	2264014.69	Картометрический метод	5.0	Закрепление отсутствует
3933	399489.11	2264031.54	Картометрический метод	5.0	Закрепление отсутствует
3934	399495.69	2264057.22	Картометрический метод	5.0	Закрепление отсутствует
3935	399483.53	2264063.01	Картометрический метод	5.0	Закрепление отсутствует
3936	399484.96	2264068.95	Картометрический метод	5.0	Закрепление отсутствует
3937	399451.08	2264082.75	Картометрический метод	5.0	Закрепление отсутствует
3930	399396.96	2264048.50	Картометрический метод	5.0	Закрепление отсутствует
3938	399641.19	2262558.64	Картометрический метод	5.0	Закрепление отсутствует
3939	399592.47	2262558.77	Картометрический метод	5.0	Закрепление отсутствует
3940	399594.95	2262529.70	Картометрический метод	5.0	Закрепление отсутствует
3941	399636.54	2262529.02	Картометрический метод	5.0	Закрепление отсутствует
3942	399645.63	2262525.06	Картометрический метод	5.0	Закрепление отсутствует
3943	399692.00	2262523.90	Картометрический метод	5.0	Закрепление отсутствует
3944	399693.57	2262557.28	Картометрический метод	5.0	Закрепление отсутствует
3945	399695.07	2262559.57	Картометрический метод	5.0	Закрепление отсутствует
3946	399642.70	2262561.51	Картометрический метод	5.0	Закрепление отсутствует
3938	399641.19	2262558.64	Картометрический метод	5.0	Закрепление отсутствует
3947	402484.15	2264414.41	Картометрический метод	5.0	Закрепление отсутствует
3948	402499.71	2264401.86	Картометрический метод	5.0	Закрепление отсутствует
3949	402471.55	2264366.75	Картометрический метод	5.0	Закрепление отсутствует
3950	402487.12	2264354.20	Картометрический метод	5.0	Закрепление отсутствует

2. Сведения о характерных точках границ объекта					
Обозначение характерных точек границ	Координаты, м		Метод определения координат характерной точки	Средняя квадратическая погрешность положения характерной точки (Mt), м	Описание обозначения точки на местности (при наличии)
	X	Y			
1	2	3	4	5	6
3951	402502.70	2264341.64	Картометрический метод	5.0	Закрепление отсутствует
3952	402518.26	2264329.09	Картометрический метод	5.0	Закрепление отсутствует
3953	402546.42	2264364.20	Картометрический метод	5.0	Закрепление отсутствует
3954	402546.84	2264364.73	Картометрический метод	5.0	Закрепление отсутствует
3955	402535.75	2264373.78	Картометрический метод	5.0	Закрепление отсутствует
3956	402520.18	2264386.42	Картометрический метод	5.0	Закрепление отсутствует
3957	402511.58	2264393.32	Картометрический метод	5.0	Закрепление отсутствует
3958	402488.76	2264411.55	Картометрический метод	5.0	Закрепление отсутствует
3959	402484.57	2264414.91	Картометрический метод	5.0	Закрепление отсутствует
3947	402484.15	2264414.41	Картометрический метод	5.0	Закрепление отсутствует
3960	399884.57	2262560.62	Картометрический метод	5.0	Закрепление отсутствует
3961	399869.01	2262512.93	Картометрический метод	5.0	Закрепление отсутствует
3962	399869.18	2262512.88	Картометрический метод	5.0	Закрепление отсутствует
3963	399873.58	2262511.53	Картометрический метод	5.0	Закрепление отсутствует
3964	399874.96	2262511.10	Картометрический метод	5.0	Закрепление отсутствует
3965	399874.96	2262511.09	Картометрический метод	5.0	Закрепление отсутствует
3966	399891.69	2262505.93	Картометрический метод	5.0	Закрепление отсутствует
3967	399920.50	2262498.18	Картометрический метод	5.0	Закрепление отсутствует
3968	399935.82	2262546.04	Картометрический метод	5.0	Закрепление отсутствует
3969	399907.32	2262554.35	Картометрический метод	5.0	Закрепление отсутствует
3970	399884.70	2262561.02	Картометрический метод	5.0	Закрепление отсутствует
3960	399884.57	2262560.62	Картометрический метод	5.0	Закрепление отсутствует
3971	401880.68	2264805.73	Картометрический метод	5.0	Закрепление отсутствует
3972	401872.15	2264803.91	Картометрический метод	5.0	Закрепление отсутствует
3973	401874.48	2264778.07	Картометрический метод	5.0	Закрепление отсутствует

2. Сведения о характерных точках границ объекта					
Обозначение характерных точек границ	Координаты, м		Метод определения координат характерной точки	Средняя квадратическая погрешность положения характерной точки (Mt), м	Описание обозначения точки на местности (при наличии)
	X	Y			
1	2	3	4	5	6
3974	401876.45	2264756.22	Картометрический метод	5.0	Закрепление отсутствует
3975	401865.85	2264752.85	Картометрический метод	5.0	Закрепление отсутствует
3976	401870.89	2264737.05	Картометрический метод	5.0	Закрепление отсутствует
3977	401893.49	2264743.61	Картометрический метод	5.0	Закрепление отсутствует
3978	401912.41	2264746.71	Картометрический метод	5.0	Закрепление отсутствует
3979	401910.02	2264798.94	Картометрический метод	5.0	Закрепление отсутствует
3980	401909.89	2264801.79	Картометрический метод	5.0	Закрепление отсутствует
3981	401909.43	2264811.87	Картометрический метод	5.0	Закрепление отсутствует
3971	401880.68	2264805.73	Картометрический метод	5.0	Закрепление отсутствует
3982	398296.72	2263858.79	Картометрический метод	5.0	Закрепление отсутствует
3983	398300.20	2263825.95	Картометрический метод	5.0	Закрепление отсутствует
3984	398334.42	2263813.61	Картометрический метод	5.0	Закрепление отсутствует
3985	398336.59	2263841.03	Картометрический метод	5.0	Закрепление отсутствует
3986	398337.96	2263843.10	Картометрический метод	5.0	Закрепление отсутствует
3987	398338.33	2263843.65	Картометрический метод	5.0	Закрепление отсутствует
3988	398345.05	2263844.58	Картометрический метод	5.0	Закрепление отсутствует
3989	398348.39	2263845.04	Картометрический метод	5.0	Закрепление отсутствует
3990	398347.19	2263857.57	Картометрический метод	5.0	Закрепление отсутствует
3991	398339.01	2263867.54	Картометрический метод	5.0	Закрепление отсутствует
3982	398296.72	2263858.79	Картометрический метод	5.0	Закрепление отсутствует
3992	399068.75	2263637.98	Картометрический метод	5.0	Закрепление отсутствует
3993	399112.18	2263652.07	Картометрический метод	5.0	Закрепление отсутствует
3994	399112.40	2263682.45	Картометрический метод	5.0	Закрепление отсутствует
3995	399066.66	2263688.17	Картометрический метод	5.0	Закрепление отсутствует
3992	399068.75	2263637.98	Картометрический метод	5.0	Закрепление отсутствует

2. Сведения о характерных точках границ объекта					
Обозначение характерных точек границ	Координаты, м		Метод определения координат характерной точки	Средняя квадратическая погрешность положения характерной точки (Mt), м	Описание обозначения точки на местности (при наличии)
	X	Y			
1	2	3	4	5	6
3996	398517.21	2262499.40	Картометрический метод	5.0	Закрепление отсутствует
3997	398541.22	2262492.24	Картометрический метод	5.0	Закрепление отсутствует
3998	398580.19	2262480.61	Картометрический метод	5.0	Закрепление отсутствует
3999	398587.28	2262506.83	Картометрический метод	5.0	Закрепление отсутствует
4000	398525.07	2262525.75	Картометрический метод	5.0	Закрепление отсутствует
3996	398517.21	2262499.40	Картометрический метод	5.0	Закрепление отсутствует
4001	398466.83	2262536.32	Картометрический метод	5.0	Закрепление отсутствует
4002	398459.80	2262517.12	Картометрический метод	5.0	Закрепление отсутствует
4003	398507.07	2262502.55	Картометрический метод	5.0	Закрепление отсутствует
4004	398516.73	2262531.27	Картометрический метод	5.0	Закрепление отсутствует
4005	398470.45	2262546.21	Картометрический метод	5.0	Закрепление отсутствует
4001	398466.83	2262536.32	Картометрический метод	5.0	Закрепление отсутствует
4006	400175.41	2262693.16	Картометрический метод	5.0	Закрепление отсутствует
4007	400187.00	2262674.17	Картометрический метод	5.0	Закрепление отсутствует
4008	400232.81	2262697.67	Картометрический метод	5.0	Закрепление отсутствует
4009	400209.30	2262725.76	Картометрический метод	5.0	Закрепление отсутствует
4006	400175.41	2262693.16	Картометрический метод	5.0	Закрепление отсутствует
4010	397992.17	2264747.17	Картометрический метод	5.0	Закрепление отсутствует
4011	397985.08	2264729.53	Картометрический метод	5.0	Закрепление отсутствует
4012	397990.35	2264726.98	Картометрический метод	5.0	Закрепление отсутствует
4013	398003.52	2264720.60	Картометрический метод	5.0	Закрепление отсутствует
4014	398040.92	2264702.48	Картометрический метод	5.0	Закрепление отсутствует
4015	398049.02	2264720.17	Картометрический метод	5.0	Закрепление отсутствует
4016	398042.38	2264724.12	Картометрический метод	5.0	Закрепление отсутствует
4017	398000.75	2264748.90	Картометрический метод	5.0	Закрепление отсутствует

2. Сведения о характерных точках границ объекта					
Обозначение характерных точек границ	Координаты, м		Метод определения координат характерной точки	Средняя квадратическая погрешность положения характерной точки (Mt), м	Описание обозначения точки на местности (при наличии)
	X	Y			
1	2	3	4	5	6
4018	397994.39	2264752.69	Картометрический метод	5.0	Закрепление отсутствует
4010	397992.17	2264747.17	Картометрический метод	5.0	Закрепление отсутствует
4019	401884.19	2264510.39	Картометрический метод	5.0	Закрепление отсутствует
4020	401881.37	2264507.58	Картометрический метод	5.0	Закрепление отсутствует
4021	401899.35	2264488.83	Картометрический метод	5.0	Закрепление отсутствует
4022	401931.22	2264519.86	Картометрический метод	5.0	Закрепление отсутствует
4023	401931.16	2264520.11	Картометрический метод	5.0	Закрепление отсутствует
4024	401931.09	2264520.44	Картометрический метод	5.0	Закрепление отсутствует
4025	401935.55	2264524.81	Картометрический метод	5.0	Закрепление отсутствует
4026	401936.43	2264525.67	Картометрический метод	5.0	Закрепление отсутствует
4027	401926.87	2264535.65	Картометрический метод	5.0	Закрепление отсутствует
4028	401925.90	2264536.66	Картометрический метод	5.0	Закрепление отсутствует
4029	401918.48	2264544.41	Картометрический метод	5.0	Закрепление отсутствует
4019	401884.19	2264510.39	Картометрический метод	5.0	Закрепление отсутствует
4030	398688.85	2263714.03	Картометрический метод	5.0	Закрепление отсутствует
4031	398684.31	2263672.99	Картометрический метод	5.0	Закрепление отсутствует
4032	398690.48	2263672.09	Картометрический метод	5.0	Закрепление отсутствует
4033	398712.95	2263668.81	Картометрический метод	5.0	Закрепление отсутствует
4034	398715.48	2263713.08	Картометрический метод	5.0	Закрепление отсутствует
4035	398712.21	2263717.08	Картометрический метод	5.0	Закрепление отсутствует
4036	398691.81	2263716.95	Картометрический метод	5.0	Закрепление отсутствует
4037	398688.83	2263717.58	Картометрический метод	5.0	Закрепление отсутствует
4030	398688.85	2263714.03	Картометрический метод	5.0	Закрепление отсутствует
4038	399836.77	2262530.42	Картометрический метод	5.0	Закрепление отсутствует
4039	399845.95	2262531.95	Картометрический метод	5.0	Закрепление отсутствует

2. Сведения о характерных точках границ объекта					
Обозначение характерных точек границ	Координаты, м		Метод определения координат характерной точки	Средняя квадратическая погрешность положения характерной точки (Mt), м	Описание обозначения точки на местности (при наличии)
	X	Y			
1	2	3	4	5	6
4040	399846.32	2262532.01	Картометрический метод	5.0	Закрепление отсутствует
4041	399849.14	2262532.48	Картометрический метод	5.0	Закрепление отсутствует
4042	399869.59	2262535.88	Картометрический метод	5.0	Закрепление отсутствует
4043	399878.29	2262565.29	Картометрический метод	5.0	Закрепление отсутствует
4044	399854.18	2262580.75	Картометрический метод	5.0	Закрепление отсутствует
4038	399836.77	2262530.42	Картометрический метод	5.0	Закрепление отсутствует
4045	402870.77	2266331.36	Картометрический метод	5.0	Закрепление отсутствует
4046	402875.13	2266327.26	Картометрический метод	5.0	Закрепление отсутствует
4047	402905.73	2266298.47	Картометрический метод	5.0	Закрепление отсутствует
4048	402922.43	2266317.12	Картометрический метод	5.0	Закрепление отсутствует
4049	402887.47	2266349.96	Картометрический метод	5.0	Закрепление отсутствует
4045	402870.77	2266331.36	Картометрический метод	5.0	Закрепление отсутствует
4050	402059.63	2264695.41	Картометрический метод	5.0	Закрепление отсутствует
4051	402037.09	2264662.38	Картометрический метод	5.0	Закрепление отсутствует
4052	402059.11	2264647.34	Картометрический метод	5.0	Закрепление отсутствует
4053	402061.86	2264645.46	Картометрический метод	5.0	Закрепление отсутствует
4054	402084.41	2264678.50	Картометрический метод	5.0	Закрепление отсутствует
4055	402059.63	2264695.42	Картометрический метод	5.0	Закрепление отсутствует
4050	402059.63	2264695.41	Картометрический метод	5.0	Закрепление отсутствует
4056	400147.43	2262743.12	Картометрический метод	5.0	Закрепление отсутствует
4057	400169.65	2262717.74	Картометрический метод	5.0	Закрепление отсутствует
4058	400194.45	2262740.31	Картометрический метод	5.0	Закрепление отсутствует
4059	400173.19	2262764.33	Картометрический метод	5.0	Закрепление отсутствует
4056	400147.43	2262743.12	Картометрический метод	5.0	Закрепление отсутствует
4060	399948.08	2262790.43	Картометрический метод	5.0	Закрепление отсутствует

2. Сведения о характерных точках границ объекта					
Обозначение характерных точек границ	Координаты, м		Метод определения координат характерной точки	Средняя квадратическая погрешность положения характерной точки (Mt), м	Описание обозначения точки на местности (при наличии)
	X	Y			
1	2	3	4	5	6
4061	399942.09	2262785.19	Картометрический метод	5.0	Закрепление отсутствует
4062	399957.78	2262755.77	Картометрический метод	5.0	Закрепление отсутствует
4063	399979.36	2262766.55	Картометрический метод	5.0	Закрепление отсутствует
4064	399972.21	2262782.03	Картометрический метод	5.0	Закрепление отсутствует
4065	399972.19	2262782.38	Картометрический метод	5.0	Закрепление отсутствует
4066	399971.50	2262783.91	Картометрический метод	5.0	Закрепление отсутствует
4067	399964.57	2262798.57	Картометрический метод	5.0	Закрепление отсутствует
4060	399948.08	2262790.43	Картометрический метод	5.0	Закрепление отсутствует
4068	401987.00	2264705.82	Картометрический метод	5.0	Закрепление отсутствует
4069	401968.62	2264703.97	Картометрический метод	5.0	Закрепление отсутствует
4070	401967.79	2264703.89	Картометрический метод	5.0	Закрепление отсутствует
4071	401969.79	2264684.11	Картометрический метод	5.0	Закрепление отсутствует
4072	401971.81	2264664.09	Картометрический метод	5.0	Закрепление отсутствует
4073	401983.10	2264665.23	Картометрический метод	5.0	Закрепление отсутствует
4074	401992.71	2264666.20	Картометрический метод	5.0	Закрепление отсутствует
4075	401988.68	2264705.99	Картометрический метод	5.0	Закрепление отсутствует
4068	401987.00	2264705.82	Картометрический метод	5.0	Закрепление отсутствует
4076	401288.84	2264416.27	Картометрический метод	5.0	Закрепление отсутствует
4077	401299.13	2264404.22	Картометрический метод	5.0	Закрепление отсутствует
4078	401304.48	2264422.84	Картометрический метод	5.0	Закрепление отсутствует
4079	401305.69	2264424.88	Картометрический метод	5.0	Закрепление отсутствует
4080	401303.43	2264427.25	Картометрический метод	5.0	Закрепление отсутствует
4081	401298.93	2264431.84	Картометрический метод	5.0	Закрепление отсутствует
4076	401288.84	2264416.27	Картометрический метод	5.0	Закрепление отсутствует
4082	401812.29	2264654.61	Картометрический метод	5.0	Закрепление отсутствует

2. Сведения о характерных точках границ объекта					
Обозначение характерных точек границ	Координаты, м		Метод определения координат характерной точки	Средняя квадратическая погрешность положения характерной точки (Mt), м	Описание обозначения точки на местности (при наличии)
	X	Y			
1	2	3	4	5	6
4083	401818.09	2264648.32	Картометрический метод	5.0	Закрепление отсутствует
4084	401828.78	2264655.05	Картометрический метод	5.0	Закрепление отсутствует
4085	401823.27	2264661.20	Картометрический метод	5.0	Закрепление отсутствует
4082	401812.29	2264654.61	Картометрический метод	5.0	Закрепление отсутствует
4086	401294.89	2264401.23	Картометрический метод	5.0	Закрепление отсутствует
4087	401296.86	2264400.45	Картометрический метод	5.0	Закрепление отсутствует
4088	401296.88	2264400.47	Картометрический метод	5.0	Закрепление отсутствует
4089	401306.00	2264396.86	Картометрический метод	5.0	Закрепление отсутствует
4090	401300.76	2264402.31	Картометрический метод	5.0	Закрепление отсутствует
4086	401294.89	2264401.23	Картометрический метод	5.0	Закрепление отсутствует
4091	399424.90	2262620.47	Картометрический метод	5.0	Закрепление отсутствует
4092	399415.30	2262615.08	Картометрический метод	5.0	Закрепление отсутствует
4093	399425.96	2262621.06	Картометрический метод	5.0	Закрепление отсутствует
4094	399426.11	2262621.58	Картометрический метод	5.0	Закрепление отсутствует
4091	399424.90	2262620.47	Картометрический метод	5.0	Закрепление отсутствует
3. Сведения о характерных точках части (частей) границы объекта					
Обозначение характерных точек части границы	Координаты, м		Метод определения координат характерной точки	Средняя квадратическая погрешность положения характерной точки (Mt), м	Описание обозначения точки на местности (при наличии)
	X	Y			
1	2	3	4	5	6
-	-	-	-	-	-

Раздел 3

Сведения о местоположении измененных (уточненных) границ объекта

1. Система координат -

2. Сведения о характерных точках границ объекта

Обозначение характерных точек границ	Существующие координаты, м		Измененные (уточненные) координаты, м		Метод определения координат характерной точки	Средняя квадратическая погрешность положения характерной точки (M _t), м	Описание обозначения точки на местности (при наличии)
	X	Y	X	Y			
1	2	3	4	5	6	7	8
-	-	-	-	-	-	-	

3. Сведения о характерных точках части (частей) границы объекта

Обозначение характерных точек части границы	Существующие координаты, м		Измененные (уточненные) координаты, м		Метод определения координат характерной точки	Средняя квадратическая погрешность положения характерной точки (M _t), м	Описание обозначения точки на местности (при наличии)
	X	Y	X	Y			
1	2	3	4	5	6	7	8
-	-	-	-	-	-	-	

ТЕКСТОВОЕ ОПИСАНИЕ
местоположения границ населенных пунктов, территориальных зон

Прохождение границы		Описание прохождения границы
от точки	до точки	
1	2	3
1	2	-
2	3	-
3	4	-
4	5	-
5	6	-
6	7	-
7	8	-
8	9	-
9	10	-
10	11	-
11	12	-
12	13	-
13	14	-
14	15	-
15	16	-
16	17	-
17	18	-
18	19	-
19	20	-
20	21	-
21	22	-
22	23	-
23	24	-
24	25	-
25	26	-
26	27	-
27	28	-
28	29	-
29	30	-
30	31	-
31	32	-
32	33	-
33	34	-
34	35	-
35	36	-
36	37	-
37	38	-

ТЕКСТОВОЕ ОПИСАНИЕ
местоположения границ населенных пунктов, территориальных зон

Прохождение границы		Описание прохождения границы
от точки	до точки	
1	2	3
38	39	-
39	40	-
40	41	-
41	42	-
42	43	-
43	44	-
44	45	-
45	46	-
46	47	-
47	48	-
48	49	-
49	50	-
50	51	-
51	52	-
52	53	-
53	54	-
54	55	-
55	56	-
56	57	-
57	58	-
58	59	-
59	60	-
60	61	-
61	62	-
62	63	-
63	64	-
64	65	-
65	66	-
66	67	-
67	68	-
68	69	-
69	70	-
70	71	-
71	72	-
72	73	-
73	74	-
74	75	-

ТЕКСТОВОЕ ОПИСАНИЕ**местоположения границ населенных пунктов, территориальных зон**

Прохождение границы		Описание прохождения границы
от точки	до точки	
1	2	3
75	76	-
76	77	-
77	78	-
78	79	-
79	80	-
80	81	-
81	82	-
82	83	-
83	84	-
84	85	-
85	86	-
86	87	-
87	88	-
88	89	-
89	90	-
90	91	-
91	92	-
92	93	-
93	94	-
94	95	-
95	96	-
96	97	-
97	98	-
98	99	-
99	100	-
100	101	-
101	102	-
102	103	-
103	104	-
104	105	-
105	106	-
106	107	-
107	108	-
108	109	-
109	110	-
110	111	-
111	112	-

ТЕКСТОВОЕ ОПИСАНИЕ
местоположения границ населенных пунктов, территориальных зон

Прохождение границы		Описание прохождения границы
от точки	до точки	
1	2	3
112	113	-
113	114	-
114	115	-
115	116	-
116	117	-
117	118	-
118	119	-
119	120	-
120	121	-
121	122	-
122	123	-
123	124	-
124	125	-
125	126	-
126	127	-
127	128	-
128	129	-
129	130	-
130	131	-
131	132	-
132	133	-
133	134	-
134	135	-
135	136	-
136	137	-
137	138	-
138	139	-
139	140	-
140	141	-
141	142	-
142	143	-
143	144	-
144	145	-
145	146	-
146	147	-
147	148	-
148	149	-

ТЕКСТОВОЕ ОПИСАНИЕ
местоположения границ населенных пунктов, территориальных зон

Прохождение границы		Описание прохождения границы
от точки	до точки	
1	2	3
149	150	-
150	151	-
151	152	-
152	153	-
153	154	-
154	155	-
155	156	-
156	157	-
157	158	-
158	159	-
159	160	-
160	161	-
161	162	-
162	163	-
163	164	-
164	165	-
165	166	-
166	167	-
167	168	-
168	169	-
169	170	-
170	171	-
171	172	-
172	173	-
173	174	-
174	175	-
175	176	-
176	177	-
177	178	-
178	179	-
179	180	-
180	181	-
181	182	-
182	183	-
183	184	-
184	185	-
185	186	-

ТЕКСТОВОЕ ОПИСАНИЕ
местоположения границ населенных пунктов, территориальных зон

Прохождение границы		Описание прохождения границы
от точки	до точки	
1	2	3
186	187	-
187	188	-
188	189	-
189	190	-
190	191	-
191	192	-
192	193	-
193	194	-
194	195	-
195	196	-
196	197	-
197	198	-
198	199	-
199	200	-
200	201	-
201	202	-
202	203	-
203	204	-
204	205	-
205	206	-
206	207	-
207	208	-
208	209	-
209	210	-
210	211	-
211	212	-
212	213	-
213	214	-
214	215	-
215	216	-
216	217	-
217	218	-
218	219	-
219	220	-
220	221	-
221	222	-
222	223	-

ТЕКСТОВОЕ ОПИСАНИЕ
местоположения границ населенных пунктов, территориальных зон

Прохождение границы		Описание прохождения границы
от точки	до точки	
1	2	3
223	224	-
224	225	-
225	226	-
226	227	-
227	228	-
228	229	-
229	230	-
230	231	-
231	232	-
232	233	-
233	234	-
234	235	-
235	236	-
236	237	-
237	238	-
238	239	-
239	240	-
240	241	-
241	242	-
242	243	-
243	244	-
244	245	-
245	246	-
246	247	-
247	248	-
248	249	-
249	250	-
250	251	-
251	252	-
252	253	-
253	254	-
254	255	-
255	256	-
256	257	-
257	258	-
258	259	-
259	260	-

ТЕКСТОВОЕ ОПИСАНИЕ
местоположения границ населенных пунктов, территориальных зон

Прохождение границы		Описание прохождения границы
от точки	до точки	
1	2	3
260	261	-
261	262	-
262	263	-
263	264	-
264	265	-
265	266	-
266	267	-
267	268	-
268	269	-
269	270	-
270	271	-
271	272	-
272	273	-
273	274	-
274	275	-
275	276	-
276	277	-
277	278	-
278	279	-
279	280	-
280	281	-
281	282	-
282	283	-
283	284	-
284	285	-
285	286	-
286	287	-
287	288	-
288	289	-
289	290	-
290	291	-
291	292	-
292	293	-
293	294	-
294	295	-
295	296	-
296	297	-

ТЕКСТОВОЕ ОПИСАНИЕ
местоположения границ населенных пунктов, территориальных зон

Прохождение границы		Описание прохождения границы
от точки	до точки	
1	2	3
297	298	-
298	299	-
299	300	-
300	301	-
301	302	-
302	303	-
303	304	-
304	305	-
305	306	-
306	307	-
307	308	-
308	309	-
309	310	-
310	311	-
311	312	-
312	313	-
313	314	-
314	315	-
315	316	-
316	317	-
317	318	-
318	319	-
319	320	-
320	321	-
321	322	-
322	323	-
323	324	-
324	325	-
325	326	-
326	327	-
327	328	-
328	329	-
329	330	-
330	331	-
331	332	-
332	333	-
333	334	-

ТЕКСТОВОЕ ОПИСАНИЕ
местоположения границ населенных пунктов, территориальных зон

Прохождение границы		Описание прохождения границы
от точки	до точки	
1	2	3
334	335	-
335	336	-
336	337	-
337	338	-
338	339	-
339	340	-
340	341	-
341	342	-
342	343	-
343	344	-
344	345	-
345	346	-
346	347	-
347	348	-
348	349	-
349	350	-
350	351	-
351	352	-
352	353	-
353	354	-
354	355	-
355	356	-
356	357	-
357	358	-
358	359	-
359	360	-
360	361	-
361	362	-
362	363	-
363	364	-
364	365	-
365	366	-
366	367	-
367	368	-
368	369	-
369	370	-
370	371	-

ТЕКСТОВОЕ ОПИСАНИЕ
местоположения границ населенных пунктов, территориальных зон

Прохождение границы		Описание прохождения границы
от точки	до точки	
1	2	3
371	372	-
372	373	-
373	374	-
374	375	-
375	376	-
376	377	-
377	378	-
378	379	-
379	380	-
380	381	-
381	382	-
382	383	-
383	384	-
384	385	-
385	386	-
386	387	-
387	388	-
388	389	-
389	390	-
390	391	-
391	392	-
392	393	-
393	394	-
394	395	-
395	396	-
396	397	-
397	398	-
398	399	-
399	400	-
400	401	-
401	402	-
402	403	-
403	404	-
404	405	-
405	406	-
406	407	-
407	408	-

ТЕКСТОВОЕ ОПИСАНИЕ
местоположения границ населенных пунктов, территориальных зон

Прохождение границы		Описание прохождения границы
от точки	до точки	
1	2	3
408	409	-
409	410	-
410	411	-
411	412	-
412	413	-
413	414	-
414	415	-
415	416	-
416	417	-
417	418	-
418	419	-
419	420	-
420	421	-
421	422	-
422	423	-
423	424	-
424	425	-
425	426	-
426	427	-
427	428	-
428	429	-
429	430	-
430	431	-
431	432	-
432	433	-
433	434	-
434	435	-
435	436	-
436	437	-
437	438	-
438	439	-
439	440	-
440	441	-
441	442	-
442	443	-
443	444	-
444	445	-

ТЕКСТОВОЕ ОПИСАНИЕ
местоположения границ населенных пунктов, территориальных зон

Прохождение границы		Описание прохождения границы
от точки	до точки	
1	2	3
445	1	-
446	447	-
447	448	-
448	449	-
449	450	-
450	451	-
451	452	-
452	453	-
453	454	-
454	455	-
455	456	-
456	457	-
457	458	-
458	459	-
459	460	-
460	461	-
461	462	-
462	463	-
463	464	-
464	465	-
465	466	-
466	467	-
467	468	-
468	469	-
469	470	-
470	471	-
471	472	-
472	473	-
473	474	-
474	475	-
475	446	-
476	477	-
477	478	-
478	479	-
479	480	-
480	481	-
481	482	-

ТЕКСТОВОЕ ОПИСАНИЕ
местоположения границ населенных пунктов, территориальных зон

Прохождение границы		Описание прохождения границы
от точки	до точки	
1	2	3
482	483	-
483	484	-
484	485	-
485	486	-
486	487	-
487	488	-
488	489	-
489	476	-
490	491	-
491	492	-
492	493	-
493	494	-
494	495	-
495	496	-
496	497	-
497	498	-
498	499	-
499	500	-
500	501	-
501	502	-
502	503	-
503	504	-
504	505	-
505	506	-
506	507	-
507	508	-
508	509	-
509	510	-
510	511	-
511	512	-
512	513	-
513	514	-
514	515	-
515	516	-
516	517	-
517	518	-
518	519	-

ТЕКСТОВОЕ ОПИСАНИЕ
местоположения границ населенных пунктов, территориальных зон

Прохождение границы		Описание прохождения границы
от точки	до точки	
1	2	3
519	520	-
520	521	-
521	522	-
522	523	-
523	524	-
524	525	-
525	526	-
526	527	-
527	528	-
528	529	-
529	530	-
530	531	-
531	532	-
532	533	-
533	534	-
534	535	-
535	536	-
536	537	-
537	538	-
538	539	-
539	540	-
540	541	-
541	542	-
542	543	-
543	544	-
544	545	-
545	546	-
546	547	-
547	548	-
548	549	-
549	550	-
550	551	-
551	552	-
552	553	-
553	554	-
554	555	-
555	556	-

ТЕКСТОВОЕ ОПИСАНИЕ
местоположения границ населенных пунктов, территориальных зон

Прохождение границы		Описание прохождения границы
от точки	до точки	
1	2	3
556	557	-
557	558	-
558	559	-
559	560	-
560	561	-
561	562	-
562	563	-
563	564	-
564	565	-
565	566	-
566	567	-
567	568	-
568	569	-
569	570	-
570	571	-
571	572	-
572	573	-
573	574	-
574	575	-
575	576	-
576	577	-
577	578	-
578	579	-
579	580	-
580	581	-
581	582	-
582	583	-
583	584	-
584	585	-
585	586	-
586	587	-
587	588	-
588	589	-
589	590	-
590	591	-
591	592	-
592	593	-

ТЕКСТОВОЕ ОПИСАНИЕ
местоположения границ населенных пунктов, территориальных зон

Прохождение границы		Описание прохождения границы
от точки	до точки	
1	2	3
593	594	-
594	595	-
595	596	-
596	597	-
597	598	-
598	599	-
599	600	-
600	601	-
601	602	-
602	603	-
603	604	-
604	605	-
605	606	-
606	607	-
607	608	-
608	609	-
609	610	-
610	611	-
611	612	-
612	613	-
613	614	-
614	615	-
615	616	-
616	617	-
617	618	-
618	619	-
619	620	-
620	621	-
621	622	-
622	623	-
623	624	-
624	625	-
625	626	-
626	627	-
627	628	-
628	629	-
629	630	-

ТЕКСТОВОЕ ОПИСАНИЕ
местоположения границ населенных пунктов, территориальных зон

Прохождение границы		Описание прохождения границы
от точки	до точки	
1	2	3
630	631	-
631	632	-
632	633	-
633	634	-
634	635	-
635	636	-
636	637	-
637	638	-
638	639	-
639	640	-
640	641	-
641	642	-
642	643	-
643	644	-
644	645	-
645	646	-
646	647	-
647	648	-
648	649	-
649	650	-
650	651	-
651	652	-
652	653	-
653	654	-
654	655	-
655	656	-
656	657	-
657	658	-
658	659	-
659	660	-
660	661	-
661	662	-
662	663	-
663	664	-
664	665	-
665	666	-
666	667	-

ТЕКСТОВОЕ ОПИСАНИЕ
местоположения границ населенных пунктов, территориальных зон

Прохождение границы		Описание прохождения границы
от точки	до точки	
1	2	3
667	668	-
668	669	-
669	670	-
670	671	-
671	672	-
672	673	-
673	674	-
674	675	-
675	676	-
676	677	-
677	678	-
678	679	-
679	680	-
680	681	-
681	682	-
682	683	-
683	684	-
684	685	-
685	686	-
686	687	-
687	688	-
688	689	-
689	690	-
690	691	-
691	692	-
692	693	-
693	694	-
694	695	-
695	696	-
696	697	-
697	698	-
698	699	-
699	700	-
700	701	-
701	702	-
702	703	-
703	704	-

ТЕКСТОВОЕ ОПИСАНИЕ
местоположения границ населенных пунктов, территориальных зон

Прохождение границы		Описание прохождения границы
от точки	до точки	
1	2	3
704	705	-
705	706	-
706	707	-
707	708	-
708	709	-
709	710	-
710	711	-
711	712	-
712	713	-
713	714	-
714	715	-
715	716	-
716	717	-
717	718	-
718	719	-
719	720	-
720	721	-
721	722	-
722	723	-
723	724	-
724	725	-
725	726	-
726	727	-
727	728	-
728	729	-
729	730	-
730	731	-
731	732	-
732	733	-
733	734	-
734	735	-
735	736	-
736	737	-
737	738	-
738	739	-
739	740	-
740	741	-

ТЕКСТОВОЕ ОПИСАНИЕ
местоположения границ населенных пунктов, территориальных зон

Прохождение границы		Описание прохождения границы
от точки	до точки	
1	2	3
741	742	-
742	743	-
743	744	-
744	745	-
745	746	-
746	747	-
747	748	-
748	749	-
749	750	-
750	751	-
751	752	-
752	753	-
753	754	-
754	755	-
755	756	-
756	757	-
757	758	-
758	759	-
759	760	-
760	761	-
761	762	-
762	763	-
763	764	-
764	765	-
765	766	-
766	767	-
767	768	-
768	769	-
769	770	-
770	771	-
771	772	-
772	773	-
773	774	-
774	775	-
775	776	-
776	777	-
777	778	-

ТЕКСТОВОЕ ОПИСАНИЕ
местоположения границ населенных пунктов, территориальных зон

Прохождение границы		Описание прохождения границы
от точки	до точки	
1	2	3
778	779	-
779	780	-
780	781	-
781	782	-
782	783	-
783	784	-
784	785	-
785	786	-
786	787	-
787	788	-
788	789	-
789	790	-
790	791	-
791	792	-
792	793	-
793	794	-
794	795	-
795	796	-
796	797	-
797	798	-
798	799	-
799	800	-
800	801	-
801	802	-
802	803	-
803	804	-
804	805	-
805	806	-
806	807	-
807	808	-
808	809	-
809	810	-
810	811	-
811	812	-
812	813	-
813	814	-
814	815	-

ТЕКСТОВОЕ ОПИСАНИЕ
местоположения границ населенных пунктов, территориальных зон

Прохождение границы		Описание прохождения границы
от точки	до точки	
1	2	3
815	816	-
816	817	-
817	818	-
818	819	-
819	820	-
820	821	-
821	822	-
822	823	-
823	824	-
824	825	-
825	826	-
826	827	-
827	828	-
828	829	-
829	830	-
830	831	-
831	832	-
832	833	-
833	834	-
834	835	-
835	836	-
836	837	-
837	838	-
838	839	-
839	840	-
840	841	-
841	842	-
842	843	-
843	844	-
844	845	-
845	846	-
846	847	-
847	848	-
848	849	-
849	850	-
850	851	-
851	852	-

ТЕКСТОВОЕ ОПИСАНИЕ
местоположения границ населенных пунктов, территориальных зон

Прохождение границы		Описание прохождения границы
от точки	до точки	
1	2	3
852	853	-
853	854	-
854	855	-
855	856	-
856	857	-
857	858	-
858	859	-
859	860	-
860	861	-
861	862	-
862	863	-
863	864	-
864	865	-
865	866	-
866	867	-
867	868	-
868	869	-
869	870	-
870	871	-
871	872	-
872	873	-
873	874	-
874	875	-
875	876	-
876	877	-
877	878	-
878	879	-
879	880	-
880	881	-
881	882	-
882	883	-
883	884	-
884	885	-
885	886	-
886	887	-
887	888	-
888	889	-

ТЕКСТОВОЕ ОПИСАНИЕ
местоположения границ населенных пунктов, территориальных зон

Прохождение границы		Описание прохождения границы
от точки	до точки	
1	2	3
889	890	-
890	891	-
891	892	-
892	893	-
893	894	-
894	895	-
895	896	-
896	897	-
897	898	-
898	899	-
899	900	-
900	901	-
901	902	-
902	903	-
903	904	-
904	905	-
905	906	-
906	907	-
907	908	-
908	909	-
909	910	-
910	911	-
911	912	-
912	913	-
913	914	-
914	915	-
915	916	-
916	917	-
917	918	-
918	919	-
919	920	-
920	921	-
921	922	-
922	923	-
923	924	-
924	925	-
925	926	-

ТЕКСТОВОЕ ОПИСАНИЕ
местоположения границ населенных пунктов, территориальных зон

Прохождение границы		Описание прохождения границы
от точки	до точки	
1	2	3
926	927	-
927	928	-
928	929	-
929	930	-
930	931	-
931	932	-
932	933	-
933	934	-
934	935	-
935	936	-
936	937	-
937	938	-
938	939	-
939	940	-
940	941	-
941	942	-
942	943	-
943	944	-
944	945	-
945	946	-
946	947	-
947	948	-
948	949	-
949	950	-
950	951	-
951	952	-
952	953	-
953	954	-
954	955	-
955	956	-
956	957	-
957	958	-
958	959	-
959	960	-
960	961	-
961	962	-
962	963	-

ТЕКСТОВОЕ ОПИСАНИЕ
местоположения границ населенных пунктов, территориальных зон

Прохождение границы		Описание прохождения границы
от точки	до точки	
1	2	3
963	964	-
964	965	-
965	966	-
966	967	-
967	968	-
968	969	-
969	970	-
970	971	-
971	972	-
972	973	-
973	974	-
974	975	-
975	976	-
976	977	-
977	978	-
978	979	-
979	980	-
980	981	-
981	982	-
982	983	-
983	984	-
984	985	-
985	986	-
986	987	-
987	988	-
988	989	-
989	990	-
990	991	-
991	992	-
992	993	-
993	994	-
994	490	-
995	996	-
996	997	-
997	998	-
998	999	-
999	1000	-

ТЕКСТОВОЕ ОПИСАНИЕ
местоположения границ населенных пунктов, территориальных зон

Прохождение границы		Описание прохождения границы
от точки	до точки	
1	2	
1000	1001	-
1001	1002	-
1002	1003	-
1003	1004	-
1004	1005	-
1005	1006	-
1006	1007	-
1007	1008	-
1008	1009	-
1009	1010	-
1010	1011	-
1011	1012	-
1012	1013	-
1013	1014	-
1014	1015	-
1015	1016	-
1016	1017	-
1017	1018	-
1018	1019	-
1019	1020	-
1020	1021	-
1021	1022	-
1022	1023	-
1023	1024	-
1024	1025	-
1025	1026	-
1026	1027	-
1027	1028	-
1028	1029	-
1029	1030	-
1030	1031	-
1031	1032	-
1032	1033	-
1033	1034	-
1034	1035	-
1035	1036	-
1036	1037	-

ТЕКСТОВОЕ ОПИСАНИЕ
местоположения границ населенных пунктов, территориальных зон

Прохождение границы		Описание прохождения границы
от точки	до точки	
1	2	3
1037	1038	-
1038	995	-
1039	1040	-
1040	1041	-
1041	1042	-
1042	1043	-
1043	1044	-
1044	1045	-
1045	1046	-
1046	1047	-
1047	1048	-
1048	1049	-
1049	1050	-
1050	1051	-
1051	1052	-
1052	1053	-
1053	1054	-
1054	1055	-
1055	1056	-
1056	1057	-
1057	1058	-
1058	1059	-
1059	1060	-
1060	1061	-
1061	1062	-
1062	1063	-
1063	1064	-
1064	1065	-
1065	1066	-
1066	1067	-
1067	1068	-
1068	1069	-
1069	1070	-
1070	1071	-
1071	1072	-
1072	1073	-
1073	1074	-

ТЕКСТОВОЕ ОПИСАНИЕ
местоположения границ населенных пунктов, территориальных зон

Прохождение границы		Описание прохождения границы
от точки	до точки	
1	2	3
1074	1075	-
1075	1076	-
1076	1077	-
1077	1078	-
1078	1079	-
1079	1080	-
1080	1081	-
1081	1082	-
1082	1083	-
1083	1084	-
1084	1085	-
1085	1086	-
1086	1087	-
1087	1088	-
1088	1089	-
1089	1090	-
1090	1091	-
1091	1092	-
1092	1093	-
1093	1094	-
1094	1095	-
1095	1096	-
1096	1097	-
1097	1098	-
1098	1099	-
1099	1100	-
1100	1101	-
1101	1102	-
1102	1103	-
1103	1104	-
1104	1105	-
1105	1106	-
1106	1107	-
1107	1108	-
1108	1109	-
1109	1110	-
1110	1111	-

ТЕКСТОВОЕ ОПИСАНИЕ
местоположения границ населенных пунктов, территориальных зон

Прохождение границы		Описание прохождения границы
от точки	до точки	
1	2	3
1111	1112	-
1112	1113	-
1113	1114	-
1114	1115	-
1115	1116	-
1116	1117	-
1117	1118	-
1118	1119	-
1119	1120	-
1120	1121	-
1121	1122	-
1122	1123	-
1123	1124	-
1124	1125	-
1125	1126	-
1126	1127	-
1127	1128	-
1128	1129	-
1129	1130	-
1130	1131	-
1131	1132	-
1132	1133	-
1133	1134	-
1134	1135	-
1135	1136	-
1136	1137	-
1137	1138	-
1138	1139	-
1139	1140	-
1140	1141	-
1141	1142	-
1142	1143	-
1143	1144	-
1144	1145	-
1145	1146	-
1146	1147	-
1147	1148	-

ТЕКСТОВОЕ ОПИСАНИЕ
местоположения границ населенных пунктов, территориальных зон

Прохождение границы		Описание прохождения границы
от точки	до точки	
1	2	3
1148	1149	-
1149	1150	-
1150	1151	-
1151	1152	-
1152	1153	-
1153	1154	-
1154	1155	-
1155	1156	-
1156	1157	-
1157	1158	-
1158	1159	-
1159	1160	-
1160	1161	-
1161	1162	-
1162	1163	-
1163	1164	-
1164	1165	-
1165	1166	-
1166	1167	-
1167	1168	-
1168	1169	-
1169	1170	-
1170	1171	-
1171	1172	-
1172	1173	-
1173	1174	-
1174	1175	-
1175	1176	-
1176	1177	-
1177	1178	-
1178	1179	-
1179	1180	-
1180	1181	-
1181	1182	-
1182	1183	-
1183	1184	-
1184	1185	-

ТЕКСТОВОЕ ОПИСАНИЕ
местоположения границ населенных пунктов, территориальных зон

Прохождение границы		Описание прохождения границы
от точки	до точки	
1	2	3
1185	1186	-
1186	1187	-
1187	1188	-
1188	1189	-
1189	1190	-
1190	1191	-
1191	1192	-
1192	1193	-
1193	1190	-
1190	1194	-
1194	1195	-
1195	1196	-
1196	1197	-
1197	1198	-
1198	1199	-
1199	1200	-
1200	1201	-
1201	1202	-
1202	1203	-
1203	1204	-
1204	1205	-
1205	1206	-
1206	1207	-
1207	1208	-
1208	1209	-
1209	1210	-
1210	1039	-
1211	1212	-
1212	1213	-
1213	1214	-
1214	1215	-
1215	1216	-
1216	1217	-
1217	1218	-
1218	1219	-
1219	1220	-
1220	1221	-

ТЕКСТОВОЕ ОПИСАНИЕ
местоположения границ населенных пунктов, территориальных зон

Прохождение границы		Описание прохождения границы
от точки	до точки	
1	2	3
1221	1222	-
1222	1223	-
1223	1224	-
1224	1225	-
1225	1226	-
1226	1227	-
1227	1228	-
1228	1229	-
1229	1230	-
1230	1231	-
1231	1232	-
1232	1233	-
1233	1211	-
1234	1235	-
1235	1236	-
1236	1237	-
1237	1238	-
1238	1239	-
1239	1240	-
1240	1241	-
1241	1242	-
1242	1243	-
1243	1244	-
1244	1245	-
1245	1246	-
1246	1247	-
1247	1248	-
1248	1234	-
1249	1250	-
1250	1251	-
1251	1252	-
1252	1253	-
1253	1254	-
1254	1255	-
1255	1256	-
1256	1257	-
1257	1258	-

ТЕКСТОВОЕ ОПИСАНИЕ
местоположения границ населенных пунктов, территориальных зон

Прохождение границы		Описание прохождения границы
от точки	до точки	
1	2	
1258	1259	-
1259	1260	-
1260	1261	-
1261	1262	-
1262	1263	-
1263	1264	-
1264	1265	-
1265	1266	-
1266	1267	-
1267	1268	-
1268	1269	-
1269	1270	-
1270	1271	-
1271	1272	-
1272	1273	-
1273	1274	-
1274	1275	-
1275	1276	-
1276	1277	-
1277	1278	-
1278	1279	-
1279	1280	-
1280	1281	-
1281	1282	-
1282	1283	-
1283	1284	-
1284	1285	-
1285	1286	-
1286	1287	-
1287	1288	-
1288	1289	-
1289	1290	-
1290	1291	-
1291	1292	-
1292	1293	-
1293	1294	-
1294	1295	-

ТЕКСТОВОЕ ОПИСАНИЕ
местоположения границ населенных пунктов, территориальных зон

Прохождение границы		Описание прохождения границы
от точки	до точки	
1	2	3
1295	1296	-
1296	1297	-
1297	1298	-
1298	1299	-
1299	1300	-
1300	1301	-
1301	1302	-
1302	1303	-
1303	1304	-
1304	1305	-
1305	1306	-
1306	1307	-
1307	1308	-
1308	1309	-
1309	1310	-
1310	1311	-
1311	1312	-
1312	1313	-
1313	1314	-
1314	1315	-
1315	1316	-
1316	1317	-
1317	1318	-
1318	1319	-
1319	1320	-
1320	1321	-
1321	1322	-
1322	1323	-
1323	1324	-
1324	1325	-
1325	1326	-
1326	1327	-
1327	1328	-
1328	1329	-
1329	1330	-
1330	1331	-
1331	1332	-

ТЕКСТОВОЕ ОПИСАНИЕ
местоположения границ населенных пунктов, территориальных зон

Прохождение границы		Описание прохождения границы
от точки	до точки	
1	2	3
1332	1333	-
1333	1334	-
1334	1335	-
1335	1336	-
1336	1337	-
1337	1338	-
1338	1339	-
1339	1340	-
1340	1341	-
1341	1342	-
1342	1343	-
1343	1344	-
1344	1345	-
1345	1346	-
1346	1347	-
1347	1348	-
1348	1349	-
1349	1350	-
1350	1351	-
1351	1352	-
1352	1353	-
1353	1354	-
1354	1355	-
1355	1356	-
1356	1357	-
1357	1358	-
1358	1359	-
1359	1360	-
1360	1361	-
1361	1362	-
1362	1363	-
1363	1364	-
1364	1365	-
1365	1366	-
1366	1367	-
1367	1368	-
1368	1369	-

ТЕКСТОВОЕ ОПИСАНИЕ
местоположения границ населенных пунктов, территориальных зон

Прохождение границы		Описание прохождения границы
от точки	до точки	
1	2	3
1369	1370	-
1370	1371	-
1371	1372	-
1372	1373	-
1373	1374	-
1374	1375	-
1375	1376	-
1376	1377	-
1377	1378	-
1378	1379	-
1379	1380	-
1380	1381	-
1381	1382	-
1382	1383	-
1383	1384	-
1384	1385	-
1385	1386	-
1386	1387	-
1387	1388	-
1388	1389	-
1389	1390	-
1390	1391	-
1391	1392	-
1392	1393	-
1393	1394	-
1394	1395	-
1395	1396	-
1396	1397	-
1397	1398	-
1398	1399	-
1399	1400	-
1400	1401	-
1401	1402	-
1402	1403	-
1403	1404	-
1404	1405	-
1405	1406	-

ТЕКСТОВОЕ ОПИСАНИЕ
местоположения границ населенных пунктов, территориальных зон

Прохождение границы		Описание прохождения границы
от точки	до точки	
1	2	3
1406	1407	-
1407	1408	-
1408	1409	-
1409	1410	-
1410	1411	-
1411	1412	-
1412	1413	-
1413	1414	-
1414	1415	-
1415	1416	-
1416	1417	-
1417	1418	-
1418	1419	-
1419	1420	-
1420	1421	-
1421	1422	-
1422	1423	-
1423	1424	-
1424	1425	-
1425	1426	-
1426	1427	-
1427	1428	-
1428	1429	-
1429	1430	-
1430	1431	-
1431	1432	-
1432	1433	-
1433	1434	-
1434	1435	-
1435	1436	-
1436	1437	-
1437	1438	-
1438	1439	-
1439	1440	-
1440	1441	-
1441	1442	-
1442	1443	-

ТЕКСТОВОЕ ОПИСАНИЕ
местоположения границ населенных пунктов, территориальных зон

Прохождение границы		Описание прохождения границы
от точки	до точки	
1	2	3
1443	1444	-
1444	1445	-
1445	1446	-
1446	1447	-
1447	1448	-
1448	1449	-
1449	1450	-
1450	1451	-
1451	1452	-
1452	1453	-
1453	1454	-
1454	1455	-
1455	1456	-
1456	1457	-
1457	1458	-
1458	1459	-
1459	1460	-
1460	1461	-
1461	1462	-
1462	1463	-
1463	1464	-
1464	1465	-
1465	1466	-
1466	1467	-
1467	1468	-
1468	1469	-
1469	1470	-
1470	1471	-
1471	1472	-
1472	1473	-
1473	1474	-
1474	1475	-
1475	1476	-
1476	1477	-
1477	1478	-
1478	1479	-
1479	1480	-

ТЕКСТОВОЕ ОПИСАНИЕ
местоположения границ населенных пунктов, территориальных зон

Прохождение границы		Описание прохождения границы
от точки	до точки	
1	2	3
1480	1481	-
1481	1482	-
1482	1483	-
1483	1484	-
1484	1485	-
1485	1486	-
1486	1487	-
1487	1488	-
1488	1489	-
1489	1490	-
1490	1491	-
1491	1492	-
1492	1493	-
1493	1494	-
1494	1495	-
1495	1496	-
1496	1497	-
1497	1498	-
1498	1499	-
1499	1500	-
1500	1501	-
1501	1502	-
1502	1503	-
1503	1504	-
1504	1505	-
1505	1506	-
1506	1507	-
1507	1508	-
1508	1509	-
1509	1510	-
1510	1511	-
1511	1512	-
1512	1513	-
1513	1514	-
1514	1515	-
1515	1516	-
1516	1517	-

ТЕКСТОВОЕ ОПИСАНИЕ
местоположения границ населенных пунктов, территориальных зон

Прохождение границы		Описание прохождения границы
от точки	до точки	
1	2	3
1517	1518	-
1518	1519	-
1519	1520	-
1520	1521	-
1521	1522	-
1522	1523	-
1523	1524	-
1524	1249	-
1525	1526	-
1526	1527	-
1527	1528	-
1528	1529	-
1529	1530	-
1530	1531	-
1531	1532	-
1532	1533	-
1533	1534	-
1534	1535	-
1535	1536	-
1536	1537	-
1537	1538	-
1538	1539	-
1539	1540	-
1540	1541	-
1541	1542	-
1542	1543	-
1543	1544	-
1544	1545	-
1545	1546	-
1546	1547	-
1547	1548	-
1548	1549	-
1549	1550	-
1550	1551	-
1551	1552	-
1552	1553	-
1553	1554	-

ТЕКСТОВОЕ ОПИСАНИЕ
местоположения границ населенных пунктов, территориальных зон

Прохождение границы		Описание прохождения границы
от точки	до точки	
1	2	3
1554	1555	-
1555	1556	-
1556	1557	-
1557	1558	-
1558	1559	-
1559	1560	-
1560	1561	-
1561	1562	-
1562	1563	-
1563	1564	-
1564	1565	-
1565	1566	-
1566	1567	-
1567	1568	-
1568	1569	-
1569	1570	-
1570	1571	-
1571	1572	-
1572	1573	-
1573	1574	-
1574	1575	-
1575	1576	-
1576	1577	-
1577	1578	-
1578	1579	-
1579	1580	-
1580	1581	-
1581	1582	-
1582	1583	-
1583	1584	-
1584	1585	-
1585	1586	-
1586	1587	-
1587	1588	-
1588	1589	-
1589	1590	-
1590	1591	-

ТЕКСТОВОЕ ОПИСАНИЕ
местоположения границ населенных пунктов, территориальных зон

Прохождение границы		Описание прохождения границы
от точки	до точки	
1	2	
1591	1592	-
1592	1593	-
1593	1594	-
1594	1595	-
1595	1596	-
1596	1597	-
1597	1598	-
1598	1599	-
1599	1600	-
1600	1601	-
1601	1602	-
1602	1603	-
1603	1604	-
1604	1605	-
1605	1606	-
1606	1607	-
1607	1608	-
1608	1609	-
1609	1610	-
1610	1611	-
1611	1612	-
1612	1613	-
1613	1614	-
1614	1615	-
1615	1616	-
1616	1617	-
1617	1618	-
1618	1619	-
1619	1620	-
1620	1621	-
1621	1622	-
1622	1623	-
1623	1624	-
1624	1625	-
1625	1626	-
1626	1627	-
1627	1628	-

ТЕКСТОВОЕ ОПИСАНИЕ
местоположения границ населенных пунктов, территориальных зон

Прохождение границы		Описание прохождения границы
от точки	до точки	
1	2	3
1628	1629	-
1629	1630	-
1630	1631	-
1631	1632	-
1632	1633	-
1633	1634	-
1634	1635	-
1635	1636	-
1636	1637	-
1637	1638	-
1638	1639	-
1639	1640	-
1640	1641	-
1641	1642	-
1642	1643	-
1643	1644	-
1644	1645	-
1645	1646	-
1646	1647	-
1647	1648	-
1648	1649	-
1649	1650	-
1650	1651	-
1651	1652	-
1652	1653	-
1653	1654	-
1654	1655	-
1655	1656	-
1656	1657	-
1657	1658	-
1658	1659	-
1659	1660	-
1660	1661	-
1661	1662	-
1662	1663	-
1663	1664	-
1664	1665	-

ТЕКСТОВОЕ ОПИСАНИЕ
местоположения границ населенных пунктов, территориальных зон

Прохождение границы		Описание прохождения границы
от точки	до точки	
1	2	
1665	1666	-
1666	1667	-
1667	1668	-
1668	1669	-
1669	1525	-
1670	1671	-
1671	1672	-
1672	1673	-
1673	1674	-
1674	1675	-
1675	1670	-
1676	1677	-
1677	1678	-
1678	1679	-
1679	1680	-
1680	1681	-
1681	1682	-
1682	1683	-
1683	1684	-
1684	1685	-
1685	1686	-
1686	1687	-
1687	1688	-
1688	1689	-
1689	1690	-
1690	1691	-
1691	1692	-
1692	1693	-
1693	1694	-
1694	1695	-
1695	1696	-
1696	1697	-
1697	1698	-
1698	1699	-
1699	1700	-
1700	1701	-
1701	1702	-

ТЕКСТОВОЕ ОПИСАНИЕ
местоположения границ населенных пунктов, территориальных зон

Прохождение границы		Описание прохождения границы
от точки	до точки	
1	2	3
1702	1703	-
1703	1704	-
1704	1705	-
1705	1706	-
1706	1707	-
1707	1708	-
1708	1709	-
1709	1710	-
1710	1711	-
1711	1712	-
1712	1713	-
1713	1714	-
1714	1715	-
1715	1716	-
1716	1717	-
1717	1718	-
1718	1719	-
1719	1720	-
1720	1721	-
1721	1722	-
1722	1723	-
1723	1724	-
1724	1725	-
1725	1726	-
1726	1727	-
1727	1728	-
1728	1729	-
1729	1730	-
1730	1731	-
1731	1732	-
1732	1733	-
1733	1734	-
1734	1735	-
1735	1736	-
1736	1737	-
1737	1738	-
1738	1739	-

ТЕКСТОВОЕ ОПИСАНИЕ
местоположения границ населенных пунктов, территориальных зон

Прохождение границы		Описание прохождения границы
от точки	до точки	
1	2	3
1739	1740	-
1740	1741	-
1741	1742	-
1742	1743	-
1743	1744	-
1744	1745	-
1745	1746	-
1746	1747	-
1747	1748	-
1748	1749	-
1749	1750	-
1750	1751	-
1751	1752	-
1752	1753	-
1753	1754	-
1754	1755	-
1755	1756	-
1756	1757	-
1757	1758	-
1758	1759	-
1759	1760	-
1760	1761	-
1761	1762	-
1762	1763	-
1763	1764	-
1764	1765	-
1765	1766	-
1766	1767	-
1767	1768	-
1768	1769	-
1769	1770	-
1770	1771	-
1771	1772	-
1772	1773	-
1773	1774	-
1774	1775	-
1775	1776	-

ТЕКСТОВОЕ ОПИСАНИЕ
местоположения границ населенных пунктов, территориальных зон

Прохождение границы		Описание прохождения границы
от точки	до точки	
1	2	3
1776	1777	-
1777	1778	-
1778	1779	-
1779	1780	-
1780	1781	-
1781	1782	-
1782	1783	-
1783	1784	-
1784	1785	-
1785	1786	-
1786	1787	-
1787	1788	-
1788	1789	-
1789	1790	-
1790	1791	-
1791	1792	-
1792	1793	-
1793	1794	-
1794	1795	-
1795	1796	-
1796	1797	-
1797	1798	-
1798	1799	-
1799	1800	-
1800	1801	-
1801	1802	-
1802	1803	-
1803	1804	-
1804	1805	-
1805	1806	-
1806	1807	-
1807	1808	-
1808	1809	-
1809	1810	-
1810	1811	-
1811	1812	-
1812	1813	-

ТЕКСТОВОЕ ОПИСАНИЕ
местоположения границ населенных пунктов, территориальных зон

Прохождение границы		Описание прохождения границы
от точки	до точки	
1	2	3
1813	1814	-
1814	1815	-
1815	1676	-
1816	1817	-
1817	1818	-
1818	1819	-
1819	1820	-
1820	1821	-
1821	1822	-
1822	1823	-
1823	1824	-
1824	1825	-
1825	1826	-
1826	1827	-
1827	1828	-
1828	1829	-
1829	1830	-
1830	1831	-
1831	1832	-
1832	1833	-
1833	1834	-
1834	1835	-
1835	1836	-
1836	1837	-
1837	1838	-
1838	1839	-
1839	1840	-
1840	1841	-
1841	1842	-
1842	1843	-
1843	1844	-
1844	1845	-
1845	1846	-
1846	1847	-
1847	1848	-
1848	1849	-
1849	1850	-

ТЕКСТОВОЕ ОПИСАНИЕ
местоположения границ населенных пунктов, территориальных зон

Прохождение границы		Описание прохождения границы
от точки	до точки	
1	2	3
1850	1851	-
1851	1852	-
1852	1853	-
1853	1854	-
1854	1855	-
1855	1856	-
1856	1857	-
1857	1858	-
1858	1859	-
1859	1860	-
1860	1861	-
1861	1862	-
1862	1863	-
1863	1864	-
1864	1865	-
1865	1866	-
1866	1867	-
1867	1868	-
1868	1869	-
1869	1870	-
1870	1871	-
1871	1872	-
1872	1873	-
1873	1874	-
1874	1875	-
1875	1876	-
1876	1877	-
1877	1878	-
1878	1879	-
1879	1880	-
1880	1881	-
1881	1882	-
1882	1883	-
1883	1884	-
1884	1885	-
1885	1886	-
1886	1887	-

ТЕКСТОВОЕ ОПИСАНИЕ
местоположения границ населенных пунктов, территориальных зон

Прохождение границы		Описание прохождения границы
от точки	до точки	
1	2	3
1887	1888	-
1888	1889	-
1889	1890	-
1890	1891	-
1891	1892	-
1892	1893	-
1893	1894	-
1894	1895	-
1895	1896	-
1896	1897	-
1897	1898	-
1898	1899	-
1899	1900	-
1900	1901	-
1901	1902	-
1902	1903	-
1903	1904	-
1904	1905	-
1905	1906	-
1906	1907	-
1907	1908	-
1908	1909	-
1909	1910	-
1910	1911	-
1911	1912	-
1912	1913	-
1913	1914	-
1914	1915	-
1915	1916	-
1916	1917	-
1917	1918	-
1918	1919	-
1919	1920	-
1920	1921	-
1921	1922	-
1922	1816	-
1923	1924	-

ТЕКСТОВОЕ ОПИСАНИЕ
местоположения границ населенных пунктов, территориальных зон

Прохождение границы		Описание прохождения границы
от точки	до точки	
1	2	3
1924	1925	-
1925	1926	-
1926	1927	-
1927	1928	-
1928	1929	-
1929	1930	-
1930	1931	-
1931	1932	-
1932	1933	-
1933	1934	-
1934	1935	-
1935	1936	-
1936	1923	-
1937	1938	-
1938	1939	-
1939	1940	-
1940	1941	-
1941	1942	-
1942	1943	-
1943	1944	-
1944	1945	-
1945	1946	-
1946	1947	-
1947	1948	-
1948	1949	-
1949	1950	-
1950	1951	-
1951	1952	-
1952	1953	-
1953	1954	-
1954	1955	-
1955	1956	-
1956	1957	-
1957	1958	-
1958	1959	-
1959	1960	-
1960	1961	-

ТЕКСТОВОЕ ОПИСАНИЕ
местоположения границ населенных пунктов, территориальных зон

Прохождение границы		Описание прохождения границы
от точки	до точки	
1	2	3
1961	1962	-
1962	1963	-
1963	1964	-
1964	1965	-
1965	1966	-
1966	1967	-
1967	1968	-
1968	1969	-
1969	1970	-
1970	1971	-
1971	1972	-
1972	1973	-
1973	1974	-
1974	1975	-
1975	1976	-
1976	1977	-
1977	1978	-
1978	1979	-
1979	1980	-
1980	1981	-
1981	1982	-
1982	1983	-
1983	1984	-
1984	1985	-
1985	1986	-
1986	1987	-
1987	1988	-
1988	1989	-
1989	1990	-
1990	1991	-
1991	1992	-
1992	1993	-
1993	1994	-
1994	1995	-
1995	1996	-
1996	1997	-
1997	1998	-

ТЕКСТОВОЕ ОПИСАНИЕ
местоположения границ населенных пунктов, территориальных зон

Прохождение границы		Описание прохождения границы
от точки	до точки	
1	2	
1998	1999	-
1999	2000	-
2000	2001	-
2001	2002	-
2002	2003	-
2003	2004	-
2004	2005	-
2005	2006	-
2006	2007	-
2007	2008	-
2008	2009	-
2009	2010	-
2010	2011	-
2011	2012	-
2012	2013	-
2013	2014	-
2014	2015	-
2015	2016	-
2016	2017	-
2017	2018	-
2018	2019	-
2019	2020	-
2020	2021	-
2021	2022	-
2022	2023	-
2023	2024	-
2024	2025	-
2025	2026	-
2026	2027	-
2027	2028	-
2028	2029	-
2029	2030	-
2030	2031	-
2031	2032	-
2032	2033	-
2033	2034	-
2034	2035	-

ТЕКСТОВОЕ ОПИСАНИЕ
местоположения границ населенных пунктов, территориальных зон

Прохождение границы		Описание прохождения границы
от точки	до точки	
1	2	3
2035	2036	-
2036	2037	-
2037	2038	-
2038	2039	-
2039	2040	-
2040	2041	-
2041	2042	-
2042	2043	-
2043	2044	-
2044	2045	-
2045	2046	-
2046	2047	-
2047	2048	-
2048	1937	-
2049	2050	-
2050	2051	-
2051	2052	-
2052	2053	-
2053	2054	-
2054	2055	-
2055	2056	-
2056	2057	-
2057	2058	-
2058	2059	-
2059	2060	-
2060	2061	-
2061	2062	-
2062	2063	-
2063	2064	-
2064	2065	-
2065	2066	-
2066	2067	-
2067	2068	-
2068	2069	-
2069	2070	-
2070	2071	-
2071	2072	-

ТЕКСТОВОЕ ОПИСАНИЕ
местоположения границ населенных пунктов, территориальных зон

Прохождение границы		Описание прохождения границы
от точки	до точки	
1	2	
2072	2073	-
2073	2074	-
2074	2075	-
2075	2076	-
2076	2077	-
2077	2078	-
2078	2079	-
2079	2080	-
2080	2081	-
2081	2082	-
2082	2083	-
2083	2084	-
2084	2085	-
2085	2086	-
2086	2087	-
2087	2088	-
2088	2089	-
2089	2090	-
2090	2091	-
2091	2092	-
2092	2093	-
2093	2094	-
2094	2095	-
2095	2096	-
2096	2097	-
2097	2098	-
2098	2099	-
2099	2100	-
2100	2101	-
2101	2102	-
2102	2103	-
2103	2104	-
2104	2105	-
2105	2106	-
2106	2107	-
2107	2108	-
2108	2109	-

ТЕКСТОВОЕ ОПИСАНИЕ
местоположения границ населенных пунктов, территориальных зон

Прохождение границы		Описание прохождения границы
от точки	до точки	
1	2	
2109	2110	-
2110	2111	-
2111	2112	-
2112	2113	-
2113	2114	-
2114	2115	-
2115	2116	-
2116	2117	-
2117	2118	-
2118	2119	-
2119	2120	-
2120	2121	-
2121	2122	-
2122	2123	-
2123	2124	-
2124	2125	-
2125	2126	-
2126	2127	-
2127	2128	-
2128	2129	-
2129	2130	-
2130	2131	-
2131	2132	-
2132	2133	-
2133	2134	-
2134	2135	-
2135	2136	-
2136	2137	-
2137	2138	-
2138	2139	-
2139	2140	-
2140	2141	-
2141	2142	-
2142	2143	-
2143	2144	-
2144	2145	-
2145	2146	-

ТЕКСТОВОЕ ОПИСАНИЕ
местоположения границ населенных пунктов, территориальных зон

Прохождение границы		Описание прохождения границы
от точки	до точки	
1	2	3
2146	2147	-
2147	2148	-
2148	2149	-
2149	2150	-
2150	2151	-
2151	2152	-
2152	2153	-
2153	2154	-
2154	2155	-
2155	2156	-
2156	2157	-
2157	2158	-
2158	2159	-
2159	2160	-
2160	2161	-
2161	2162	-
2162	2163	-
2163	2164	-
2164	2165	-
2165	2166	-
2166	2167	-
2167	2168	-
2168	2169	-
2169	2170	-
2170	2171	-
2171	2172	-
2172	2173	-
2173	2174	-
2174	2175	-
2175	2176	-
2176	2177	-
2177	2178	-
2178	2179	-
2179	2180	-
2180	2181	-
2181	2182	-
2182	2183	-

ТЕКСТОВОЕ ОПИСАНИЕ
местоположения границ населенных пунктов, территориальных зон

Прохождение границы		Описание прохождения границы
от точки	до точки	
1	2	
2183	2184	-
2184	2185	-
2185	2186	-
2186	2187	-
2187	2188	-
2188	2189	-
2189	2190	-
2190	2191	-
2191	2192	-
2192	2193	-
2193	2194	-
2194	2195	-
2195	2196	-
2196	2197	-
2197	2198	-
2198	2199	-
2199	2200	-
2200	2201	-
2201	2202	-
2202	2203	-
2203	2204	-
2204	2205	-
2205	2206	-
2206	2207	-
2207	2208	-
2208	2209	-
2209	2210	-
2210	2211	-
2211	2212	-
2212	2213	-
2213	2214	-
2214	2215	-
2215	2216	-
2216	2217	-
2217	2218	-
2218	2219	-
2219	2220	-

ТЕКСТОВОЕ ОПИСАНИЕ
местоположения границ населенных пунктов, территориальных зон

Прохождение границы		Описание прохождения границы
от точки	до точки	
1	2	3
2220	2221	-
2221	2222	-
2222	2223	-
2223	2224	-
2224	2225	-
2225	2226	-
2226	2227	-
2227	2228	-
2228	2229	-
2229	2230	-
2230	2231	-
2231	2232	-
2232	2233	-
2233	2234	-
2234	2235	-
2235	2236	-
2236	2237	-
2237	2238	-
2238	2239	-
2239	2240	-
2240	2241	-
2241	2242	-
2242	2243	-
2243	2244	-
2244	2245	-
2245	2246	-
2246	2247	-
2247	2248	-
2248	2249	-
2249	2250	-
2250	2251	-
2251	2252	-
2252	2253	-
2253	2254	-
2254	2255	-
2255	2256	-
2256	2257	-

ТЕКСТОВОЕ ОПИСАНИЕ
местоположения границ населенных пунктов, территориальных зон

Прохождение границы		Описание прохождения границы
от точки	до точки	
1	2	3
2257	2258	-
2258	2259	-
2259	2260	-
2260	2261	-
2261	2262	-
2262	2263	-
2263	2264	-
2264	2265	-
2265	2266	-
2266	2267	-
2267	2268	-
2268	2269	-
2269	2270	-
2270	2271	-
2271	2272	-
2272	2273	-
2273	2274	-
2274	2275	-
2275	2276	-
2276	2277	-
2277	2278	-
2278	2279	-
2279	2280	-
2280	2281	-
2281	2282	-
2282	2283	-
2283	2284	-
2284	2285	-
2285	2286	-
2286	2287	-
2287	2288	-
2288	2289	-
2289	2290	-
2290	2291	-
2291	2292	-
2292	2293	-
2293	2294	-

ТЕКСТОВОЕ ОПИСАНИЕ
местоположения границ населенных пунктов, территориальных зон

Прохождение границы		Описание прохождения границы
от точки	до точки	
1	2	
2294	2295	-
2295	2296	-
2296	2297	-
2297	2298	-
2298	2299	-
2299	2300	-
2300	2301	-
2301	2302	-
2302	2303	-
2303	2304	-
2304	2305	-
2305	2306	-
2306	2307	-
2307	2308	-
2308	2309	-
2309	2310	-
2310	2311	-
2311	2312	-
2312	2313	-
2313	2314	-
2314	2315	-
2315	2316	-
2316	2317	-
2317	2318	-
2318	2319	-
2319	2320	-
2320	2321	-
2321	2322	-
2322	2323	-
2323	2324	-
2324	2325	-
2325	2326	-
2326	2327	-
2327	2328	-
2328	2329	-
2329	2330	-
2330	2049	-

ТЕКСТОВОЕ ОПИСАНИЕ
местоположения границ населенных пунктов, территориальных зон

Прохождение границы		Описание прохождения границы
от точки	до точки	
1	2	3
2331	2332	-
2332	2333	-
2333	2334	-
2334	2335	-
2335	2336	-
2336	2337	-
2337	2338	-
2338	2339	-
2339	2340	-
2340	2331	-
2341	2342	-
2342	2343	-
2343	2344	-
2344	2345	-
2345	2346	-
2346	2347	-
2347	2348	-
2348	2349	-
2349	2350	-
2350	2341	-
2351	2352	-
2352	2353	-
2353	2354	-
2354	2355	-
2355	2356	-
2356	2357	-
2357	2358	-
2358	2359	-
2359	2360	-
2360	2361	-
2361	2362	-
2362	2363	-
2363	2364	-
2364	2365	-
2365	2366	-
2366	2367	-
2367	2368	-

ТЕКСТОВОЕ ОПИСАНИЕ
местоположения границ населенных пунктов, территориальных зон

Прохождение границы		Описание прохождения границы
от точки	до точки	
1	2	3
2368	2369	-
2369	2370	-
2370	2371	-
2371	2372	-
2372	2373	-
2373	2374	-
2374	2375	-
2375	2376	-
2376	2377	-
2377	2378	-
2378	2379	-
2379	2380	-
2380	2381	-
2381	2382	-
2382	2383	-
2383	2384	-
2384	2385	-
2385	2386	-
2386	2387	-
2387	2388	-
2388	2389	-
2389	2390	-
2390	2391	-
2391	2392	-
2392	2393	-
2393	2394	-
2394	2395	-
2395	2396	-
2396	2397	-
2397	2398	-
2398	2399	-
2399	2400	-
2400	2401	-
2401	2402	-
2402	2403	-
2403	2404	-
2404	2405	-

ТЕКСТОВОЕ ОПИСАНИЕ
местоположения границ населенных пунктов, территориальных зон

Прохождение границы		Описание прохождения границы
от точки	до точки	
1	2	3
2405	2406	-
2406	2407	-
2407	2408	-
2408	2409	-
2409	2410	-
2410	2411	-
2411	2412	-
2412	2413	-
2413	2414	-
2414	2415	-
2415	2416	-
2416	2417	-
2417	2418	-
2418	2419	-
2419	2420	-
2420	2421	-
2421	2422	-
2422	2423	-
2423	2424	-
2424	2425	-
2425	2426	-
2426	2427	-
2427	2428	-
2428	2429	-
2429	2430	-
2430	2431	-
2431	2432	-
2432	2433	-
2433	2434	-
2434	2435	-
2435	2436	-
2436	2437	-
2437	2438	-
2438	2439	-
2439	2440	-
2440	2441	-
2441	2442	-

ТЕКСТОВОЕ ОПИСАНИЕ
местоположения границ населенных пунктов, территориальных зон

Прохождение границы		Описание прохождения границы
от точки	до точки	
1	2	3
2442	2443	-
2443	2444	-
2444	2445	-
2445	2446	-
2446	2447	-
2447	2448	-
2448	2449	-
2449	2351	-
2450	2451	-
2451	2452	-
2452	2453	-
2453	2454	-
2454	2455	-
2455	2456	-
2456	2457	-
2457	2458	-
2458	2459	-
2459	2460	-
2460	2461	-
2461	2462	-
2462	2463	-
2463	2464	-
2464	2465	-
2465	2466	-
2466	2467	-
2467	2468	-
2468	2469	-
2469	2470	-
2470	2471	-
2471	2472	-
2472	2473	-
2473	2474	-
2474	2475	-
2475	2476	-
2476	2477	-
2477	2478	-
2478	2479	-

ТЕКСТОВОЕ ОПИСАНИЕ
местоположения границ населенных пунктов, территориальных зон

Прохождение границы		Описание прохождения границы
от точки	до точки	
1	2	3
2479	2480	-
2480	2481	-
2481	2482	-
2482	2483	-
2483	2484	-
2484	2485	-
2485	2486	-
2486	2487	-
2487	2488	-
2488	2489	-
2489	2490	-
2490	2491	-
2491	2492	-
2492	2493	-
2493	2494	-
2494	2495	-
2495	2496	-
2496	2497	-
2497	2498	-
2498	2499	-
2499	2500	-
2500	2501	-
2501	2502	-
2502	2503	-
2503	2504	-
2504	2505	-
2505	2506	-
2506	2507	-
2507	2508	-
2508	2509	-
2509	2510	-
2510	2511	-
2511	2512	-
2512	2513	-
2513	2514	-
2514	2515	-
2515	2516	-

ТЕКСТОВОЕ ОПИСАНИЕ
местоположения границ населенных пунктов, территориальных зон

Прохождение границы		Описание прохождения границы
от точки	до точки	
1	2	3
2516	2517	-
2517	2518	-
2518	2519	-
2519	2520	-
2520	2521	-
2521	2522	-
2522	2523	-
2523	2524	-
2524	2525	-
2525	2526	-
2526	2527	-
2527	2528	-
2528	2529	-
2529	2530	-
2530	2531	-
2531	2532	-
2532	2533	-
2533	2534	-
2534	2535	-
2535	2536	-
2536	2537	-
2537	2538	-
2538	2539	-
2539	2540	-
2540	2541	-
2541	2542	-
2542	2543	-
2543	2544	-
2544	2545	-
2545	2546	-
2546	2547	-
2547	2548	-
2548	2549	-
2549	2550	-
2550	2551	-
2551	2552	-
2552	2553	-

ТЕКСТОВОЕ ОПИСАНИЕ
местоположения границ населенных пунктов, территориальных зон

Прохождение границы		Описание прохождения границы
от точки	до точки	
1	2	3
2553	2554	-
2554	2555	-
2555	2556	-
2556	2557	-
2557	2558	-
2558	2559	-
2559	2560	-
2560	2561	-
2561	2562	-
2562	2563	-
2563	2564	-
2564	2565	-
2565	2566	-
2566	2567	-
2567	2568	-
2568	2569	-
2569	2570	-
2570	2571	-
2571	2572	-
2572	2573	-
2573	2574	-
2574	2575	-
2575	2576	-
2576	2577	-
2577	2578	-
2578	2579	-
2579	2580	-
2580	2581	-
2581	2582	-
2582	2583	-
2583	2584	-
2584	2585	-
2585	2586	-
2586	2587	-
2587	2588	-
2588	2589	-
2589	2590	-

ТЕКСТОВОЕ ОПИСАНИЕ
местоположения границ населенных пунктов, территориальных зон

Прохождение границы		Описание прохождения границы
от точки	до точки	
1	2	
2590	2591	-
2591	2592	-
2592	2593	-
2593	2594	-
2594	2595	-
2595	2596	-
2596	2597	-
2597	2598	-
2598	2599	-
2599	2600	-
2600	2601	-
2601	2602	-
2602	2603	-
2603	2604	-
2604	2605	-
2605	2606	-
2606	2607	-
2607	2608	-
2608	2609	-
2609	2610	-
2610	2611	-
2611	2612	-
2612	2613	-
2613	2614	-
2614	2615	-
2615	2616	-
2616	2617	-
2617	2618	-
2618	2619	-
2619	2620	-
2620	2621	-
2621	2622	-
2622	2450	-
2623	2624	-
2624	2625	-
2625	2626	-
2626	2627	-

ТЕКСТОВОЕ ОПИСАНИЕ
местоположения границ населенных пунктов, территориальных зон

Прохождение границы		Описание прохождения границы
от точки	до точки	
1	2	3
2627	2628	-
2628	2629	-
2629	2630	-
2630	2631	-
2631	2632	-
2632	2633	-
2633	2634	-
2634	2635	-
2635	2636	-
2636	2637	-
2637	2638	-
2638	2639	-
2639	2640	-
2640	2641	-
2641	2642	-
2642	2643	-
2643	2644	-
2644	2645	-
2645	2646	-
2646	2647	-
2647	2648	-
2648	2649	-
2649	2650	-
2650	2651	-
2651	2652	-
2652	2653	-
2653	2654	-
2654	2655	-
2655	2656	-
2656	2657	-
2657	2658	-
2658	2659	-
2659	2660	-
2660	2661	-
2661	2662	-
2662	2663	-
2663	2664	-

ТЕКСТОВОЕ ОПИСАНИЕ
местоположения границ населенных пунктов, территориальных зон

Прохождение границы		Описание прохождения границы
от точки	до точки	
1	2	3
2664	2665	-
2665	2666	-
2666	2667	-
2667	2668	-
2668	2669	-
2669	2670	-
2670	2671	-
2671	2672	-
2672	2673	-
2673	2674	-
2674	2675	-
2675	2676	-
2676	2677	-
2677	2678	-
2678	2679	-
2679	2680	-
2680	2681	-
2681	2682	-
2682	2683	-
2683	2684	-
2684	2685	-
2685	2686	-
2686	2687	-
2687	2688	-
2688	2689	-
2689	2690	-
2690	2691	-
2691	2692	-
2692	2693	-
2693	2694	-
2694	2695	-
2695	2696	-
2696	2697	-
2697	2698	-
2698	2699	-
2699	2700	-
2700	2701	-

ТЕКСТОВОЕ ОПИСАНИЕ
местоположения границ населенных пунктов, территориальных зон

Прохождение границы		Описание прохождения границы
от точки	до точки	
1	2	3
2701	2702	-
2702	2703	-
2703	2704	-
2704	2705	-
2705	2706	-
2706	2707	-
2707	2708	-
2708	2709	-
2709	2710	-
2710	2711	-
2711	2712	-
2712	2713	-
2713	2714	-
2714	2715	-
2715	2716	-
2716	2717	-
2717	2718	-
2718	2719	-
2719	2720	-
2720	2721	-
2721	2722	-
2722	2723	-
2723	2724	-
2724	2725	-
2725	2726	-
2726	2727	-
2727	2728	-
2728	2729	-
2729	2730	-
2730	2731	-
2731	2732	-
2732	2733	-
2733	2734	-
2734	2735	-
2735	2736	-
2736	2737	-
2737	2738	-

ТЕКСТОВОЕ ОПИСАНИЕ
местоположения границ населенных пунктов, территориальных зон

Прохождение границы		Описание прохождения границы
от точки	до точки	
1	2	
2738	2739	-
2739	2740	-
2740	2741	-
2741	2742	-
2742	2743	-
2743	2744	-
2744	2745	-
2745	2746	-
2746	2747	-
2747	2748	-
2748	2749	-
2749	2750	-
2750	2751	-
2751	2752	-
2752	2753	-
2753	2754	-
2754	2755	-
2755	2756	-
2756	2757	-
2757	2758	-
2758	2759	-
2759	2760	-
2760	2761	-
2761	2762	-
2762	2763	-
2763	2764	-
2764	2765	-
2765	2766	-
2766	2767	-
2767	2768	-
2768	2769	-
2769	2770	-
2770	2746	-
2746	2771	-
2771	2772	-
2772	2773	-
2773	2774	-

ТЕКСТОВОЕ ОПИСАНИЕ
местоположения границ населенных пунктов, территориальных зон

Прохождение границы		Описание прохождения границы
от точки	до точки	
1	2	
2774	2775	-
2775	2623	-
2776	2777	-
2777	2778	-
2778	2779	-
2779	2780	-
2780	2781	-
2781	2782	-
2782	2783	-
2783	2784	-
2784	2785	-
2785	2786	-
2786	2787	-
2787	2788	-
2788	2789	-
2789	2790	-
2790	2791	-
2791	2792	-
2792	2793	-
2793	2794	-
2794	2795	-
2795	2796	-
2796	2797	-
2797	2798	-
2798	2799	-
2799	2800	-
2800	2801	-
2801	2802	-
2802	2803	-
2803	2804	-
2804	2805	-
2805	2806	-
2806	2807	-
2807	2808	-
2808	2809	-
2809	2810	-
2810	2811	-

ТЕКСТОВОЕ ОПИСАНИЕ
местоположения границ населенных пунктов, территориальных зон

Прохождение границы		Описание прохождения границы
от точки	до точки	
1	2	3
2811	2812	-
2812	2813	-
2813	2814	-
2814	2815	-
2815	2816	-
2816	2817	-
2817	2818	-
2818	2819	-
2819	2820	-
2820	2821	-
2821	2822	-
2822	2823	-
2823	2824	-
2824	2825	-
2825	2826	-
2826	2827	-
2827	2828	-
2828	2829	-
2829	2830	-
2830	2831	-
2831	2832	-
2832	2833	-
2833	2834	-
2834	2835	-
2835	2836	-
2836	2837	-
2837	2838	-
2838	2839	-
2839	2840	-
2840	2841	-
2841	2842	-
2842	2843	-
2843	2844	-
2844	2845	-
2845	2846	-
2846	2847	-
2847	2848	-

ТЕКСТОВОЕ ОПИСАНИЕ
местоположения границ населенных пунктов, территориальных зон

Прохождение границы		Описание прохождения границы
от точки	до точки	
1	2	3
2848	2849	-
2849	2850	-
2850	2851	-
2851	2852	-
2852	2853	-
2853	2854	-
2854	2855	-
2855	2856	-
2856	2857	-
2857	2858	-
2858	2859	-
2859	2860	-
2860	2861	-
2861	2862	-
2862	2863	-
2863	2864	-
2864	2865	-
2865	2866	-
2866	2867	-
2867	2868	-
2868	2869	-
2869	2870	-
2870	2871	-
2871	2872	-
2872	2873	-
2873	2874	-
2874	2875	-
2875	2876	-
2876	2776	-
2877	2878	-
2878	2879	-
2879	2880	-
2880	2881	-
2881	2882	-
2882	2883	-
2883	2884	-
2884	2885	-

ТЕКСТОВОЕ ОПИСАНИЕ
местоположения границ населенных пунктов, территориальных зон

Прохождение границы		Описание прохождения границы
от точки	до точки	
1	2	3
2885	2886	-
2886	2887	-
2887	2888	-
2888	2889	-
2889	2890	-
2890	2891	-
2891	2892	-
2892	2893	-
2893	2894	-
2894	2895	-
2895	2896	-
2896	2897	-
2897	2898	-
2898	2899	-
2899	2900	-
2900	2901	-
2901	2902	-
2902	2903	-
2903	2904	-
2904	2905	-
2905	2906	-
2906	2907	-
2907	2908	-
2908	2909	-
2909	2910	-
2910	2911	-
2911	2912	-
2912	2913	-
2913	2914	-
2914	2915	-
2915	2916	-
2916	2917	-
2917	2918	-
2918	2919	-
2919	2920	-
2920	2921	-
2921	2877	-

ТЕКСТОВОЕ ОПИСАНИЕ
местоположения границ населенных пунктов, территориальных зон

Прохождение границы		Описание прохождения границы
от точки	до точки	
1	2	
2922	2923	-
2923	2924	-
2924	2925	-
2925	2926	-
2926	2927	-
2927	2928	-
2928	2929	-
2929	2930	-
2930	2931	-
2931	2932	-
2932	2933	-
2933	2934	-
2934	2935	-
2935	2936	-
2936	2937	-
2937	2938	-
2938	2939	-
2939	2940	-
2940	2941	-
2941	2942	-
2942	2943	-
2943	2944	-
2944	2922	-
2945	2946	-
2946	2947	-
2947	2948	-
2948	2949	-
2949	2950	-
2950	2951	-
2951	2952	-
2952	2953	-
2953	2954	-
2954	2955	-
2955	2956	-
2956	2957	-
2957	2958	-
2958	2959	-

ТЕКСТОВОЕ ОПИСАНИЕ
местоположения границ населенных пунктов, территориальных зон

Прохождение границы		Описание прохождения границы
от точки	до точки	
1	2	3
2959	2960	-
2960	2961	-
2961	2962	-
2962	2963	-
2963	2964	-
2964	2965	-
2965	2966	-
2966	2967	-
2967	2968	-
2968	2969	-
2969	2970	-
2970	2971	-
2971	2972	-
2972	2973	-
2973	2974	-
2974	2975	-
2975	2976	-
2976	2977	-
2977	2978	-
2978	2979	-
2979	2980	-
2980	2981	-
2981	2982	-
2982	2983	-
2983	2984	-
2984	2985	-
2985	2986	-
2986	2987	-
2987	2988	-
2988	2989	-
2989	2990	-
2990	2991	-
2991	2992	-
2992	2993	-
2993	2994	-
2994	2995	-
2995	2996	-

ТЕКСТОВОЕ ОПИСАНИЕ
местоположения границ населенных пунктов, территориальных зон

Прохождение границы		Описание прохождения границы
от точки	до точки	
1	2	
2996	2997	-
2997	2998	-
2998	2999	-
2999	3000	-
3000	3001	-
3001	3002	-
3002	3003	-
3003	3004	-
3004	3005	-
3005	3006	-
3006	3007	-
3007	3008	-
3008	3009	-
3009	3010	-
3010	3011	-
3011	3012	-
3012	3013	-
3013	3014	-
3014	3015	-
3015	3016	-
3016	3017	-
3017	3018	-
3018	3019	-
3019	3020	-
3020	3021	-
3021	3022	-
3022	3023	-
3023	3024	-
3024	3025	-
3025	3026	-
3026	3027	-
3027	3028	-
3028	3029	-
3029	3030	-
3030	3031	-
3031	3032	-
3032	3033	-

ТЕКСТОВОЕ ОПИСАНИЕ
местоположения границ населенных пунктов, территориальных зон

Прохождение границы		Описание прохождения границы
от точки	до точки	
1	2	3
3033	3034	-
3034	3035	-
3035	3036	-
3036	3037	-
3037	3038	-
3038	3039	-
3039	3040	-
3040	3041	-
3041	3042	-
3042	3043	-
3043	3044	-
3044	3045	-
3045	3046	-
3046	3047	-
3047	3048	-
3048	3049	-
3049	3050	-
3050	3051	-
3051	3052	-
3052	3053	-
3053	3054	-
3054	3055	-
3055	3056	-
3056	3057	-
3057	3058	-
3058	3059	-
3059	3060	-
3060	3061	-
3061	3062	-
3062	3063	-
3063	3064	-
3064	3065	-
3065	3066	-
3066	3067	-
3067	3068	-
3068	3069	-
3069	3070	-

ТЕКСТОВОЕ ОПИСАНИЕ
местоположения границ населенных пунктов, территориальных зон

Прохождение границы		Описание прохождения границы
от точки	до точки	
1	2	3
3070	3071	-
3071	3072	-
3072	2945	-
3073	3074	-
3074	3075	-
3075	3076	-
3076	3077	-
3077	3078	-
3078	3079	-
3079	3080	-
3080	3081	-
3081	3082	-
3082	3083	-
3083	3084	-
3084	3085	-
3085	3086	-
3086	3087	-
3087	3088	-
3088	3089	-
3089	3090	-
3090	3091	-
3091	3092	-
3092	3093	-
3093	3094	-
3094	3095	-
3095	3096	-
3096	3097	-
3097	3098	-
3098	3099	-
3099	3100	-
3100	3101	-
3101	3102	-
3102	3103	-
3103	3073	-
3104	3105	-
3105	3106	-
3106	3107	-

ТЕКСТОВОЕ ОПИСАНИЕ
местоположения границ населенных пунктов, территориальных зон

Прохождение границы		Описание прохождения границы
от точки	до точки	
1	2	
3107	3108	-
3108	3109	-
3109	3110	-
3110	3111	-
3111	3112	-
3112	3113	-
3113	3114	-
3114	3115	-
3115	3116	-
3116	3117	-
3117	3118	-
3118	3119	-
3119	3120	-
3120	3121	-
3121	3122	-
3122	3123	-
3123	3124	-
3124	3125	-
3125	3126	-
3126	3127	-
3127	3128	-
3128	3129	-
3129	3130	-
3130	3131	-
3131	3132	-
3132	3133	-
3133	3134	-
3134	3135	-
3135	3136	-
3136	3137	-
3137	3138	-
3138	3139	-
3139	3140	-
3140	3141	-
3141	3142	-
3142	3143	-
3143	3144	-

ТЕКСТОВОЕ ОПИСАНИЕ
местоположения границ населенных пунктов, территориальных зон

Прохождение границы		Описание прохождения границы
от точки	до точки	
1	2	
3144	3145	-
3145	3146	-
3146	3147	-
3147	3148	-
3148	3149	-
3149	3150	-
3150	3151	-
3151	3152	-
3152	3153	-
3153	3154	-
3154	3155	-
3155	3156	-
3156	3157	-
3157	3158	-
3158	3159	-
3159	3160	-
3160	3104	-
3161	3162	-
3162	3163	-
3163	3164	-
3164	3165	-
3165	3166	-
3166	3167	-
3167	3168	-
3168	3169	-
3169	3170	-
3170	3171	-
3171	3172	-
3172	3173	-
3173	3174	-
3174	3175	-
3175	3176	-
3176	3177	-
3177	3178	-
3178	3179	-
3179	3180	-
3180	3181	-

ТЕКСТОВОЕ ОПИСАНИЕ
местоположения границ населенных пунктов, территориальных зон

Прохождение границы		Описание прохождения границы
от точки	до точки	
1	2	3
3181	3182	-
3182	3183	-
3183	3184	-
3184	3185	-
3185	3186	-
3186	3187	-
3187	3188	-
3188	3189	-
3189	3190	-
3190	3191	-
3191	3192	-
3192	3193	-
3193	3194	-
3194	3195	-
3195	3196	-
3196	3197	-
3197	3198	-
3198	3199	-
3199	3200	-
3200	3201	-
3201	3202	-
3202	3203	-
3203	3204	-
3204	3205	-
3205	3206	-
3206	3207	-
3207	3208	-
3208	3209	-
3209	3210	-
3210	3211	-
3211	3212	-
3212	3213	-
3213	3214	-
3214	3215	-
3215	3216	-
3216	3217	-
3217	3218	-

ТЕКСТОВОЕ ОПИСАНИЕ
местоположения границ населенных пунктов, территориальных зон

Прохождение границы		Описание прохождения границы
от точки	до точки	
1	2	3
3218	3219	-
3219	3220	-
3220	3221	-
3221	3222	-
3222	3223	-
3223	3224	-
3224	3225	-
3225	3226	-
3226	3227	-
3227	3228	-
3228	3229	-
3229	3161	-
3230	3231	-
3231	3232	-
3232	3233	-
3233	3234	-
3234	3235	-
3235	3236	-
3236	3237	-
3237	3238	-
3238	3239	-
3239	3240	-
3240	3241	-
3241	3242	-
3242	3243	-
3243	3244	-
3244	3245	-
3245	3246	-
3246	3247	-
3247	3248	-
3248	3249	-
3249	3250	-
3250	3251	-
3251	3252	-
3252	3253	-
3253	3254	-
3254	3255	-

ТЕКСТОВОЕ ОПИСАНИЕ
местоположения границ населенных пунктов, территориальных зон

Прохождение границы		Описание прохождения границы
от точки	до точки	
1	2	3
3255	3256	-
3256	3257	-
3257	3258	-
3258	3259	-
3259	3260	-
3260	3261	-
3261	3262	-
3262	3263	-
3263	3264	-
3264	3265	-
3265	3266	-
3266	3267	-
3267	3268	-
3268	3269	-
3269	3270	-
3270	3271	-
3271	3272	-
3272	3273	-
3273	3274	-
3274	3275	-
3275	3276	-
3276	3277	-
3277	3278	-
3278	3279	-
3279	3280	-
3280	3281	-
3281	3282	-
3282	3283	-
3283	3284	-
3284	3285	-
3285	3286	-
3286	3287	-
3287	3288	-
3288	3289	-
3289	3290	-
3290	3291	-
3291	3292	-

ТЕКСТОВОЕ ОПИСАНИЕ
местоположения границ населенных пунктов, территориальных зон

Прохождение границы		Описание прохождения границы
от точки	до точки	
1	2	
3292	3293	-
3293	3294	-
3294	3295	-
3295	3296	-
3296	3297	-
3297	3298	-
3298	3299	-
3299	3300	-
3300	3301	-
3301	3302	-
3302	3303	-
3303	3304	-
3304	3305	-
3305	3306	-
3306	3307	-
3307	3308	-
3308	3309	-
3309	3310	-
3310	3311	-
3311	3312	-
3312	3313	-
3313	3314	-
3314	3315	-
3315	3316	-
3316	3317	-
3317	3318	-
3318	3319	-
3319	3253	-
3253	3320	-
3320	3321	-
3321	3322	-
3322	3323	-
3323	3324	-
3324	3325	-
3325	3326	-
3326	3327	-
3327	3328	-

ТЕКСТОВОЕ ОПИСАНИЕ
местоположения границ населенных пунктов, территориальных зон

Прохождение границы		Описание прохождения границы
от точки	до точки	
1	2	
3328	3329	-
3329	3330	-
3330	3230	-
3331	3332	-
3332	3333	-
3333	3334	-
3334	3335	-
3335	3336	-
3336	3337	-
3337	3338	-
3338	3339	-
3339	3340	-
3340	3341	-
3341	3342	-
3342	3343	-
3343	3344	-
3344	3345	-
3345	3346	-
3346	3347	-
3347	3348	-
3348	3349	-
3349	3350	-
3350	3351	-
3351	3352	-
3352	3353	-
3353	3354	-
3354	3355	-
3355	3356	-
3356	3357	-
3357	3358	-
3358	3359	-
3359	3360	-
3360	3361	-
3361	3362	-
3362	3363	-
3363	3364	-
3364	3365	-

ТЕКСТОВОЕ ОПИСАНИЕ
местоположения границ населенных пунктов, территориальных зон

Прохождение границы		Описание прохождения границы
от точки	до точки	
1	2	
3365	3366	-
3366	3367	-
3367	3368	-
3368	3369	-
3369	3370	-
3370	3371	-
3371	3372	-
3372	3373	-
3373	3374	-
3374	3375	-
3375	3376	-
3376	3377	-
3377	3378	-
3378	3379	-
3379	3380	-
3380	3381	-
3381	3382	-
3382	3383	-
3383	3384	-
3384	3385	-
3385	3386	-
3386	3387	-
3387	3388	-
3388	3389	-
3389	3390	-
3390	3391	-
3391	3392	-
3392	3393	-
3393	3394	-
3394	3395	-
3395	3396	-
3396	3397	-
3397	3398	-
3398	3399	-
3399	3400	-
3400	3401	-
3401	3402	-

ТЕКСТОВОЕ ОПИСАНИЕ
местоположения границ населенных пунктов, территориальных зон

Прохождение границы		Описание прохождения границы
от точки	до точки	
1	2	
3402	3403	-
3403	3404	-
3404	3405	-
3405	3406	-
3406	3407	-
3407	3408	-
3408	3409	-
3409	3410	-
3410	3411	-
3411	3412	-
3412	3413	-
3413	3414	-
3414	3415	-
3415	3416	-
3416	3417	-
3417	3331	-
3418	3419	-
3419	3420	-
3420	3421	-
3421	3422	-
3422	3423	-
3423	3424	-
3424	3425	-
3425	3426	-
3426	3427	-
3427	3428	-
3428	3429	-
3429	3430	-
3430	3431	-
3431	3432	-
3432	3433	-
3433	3434	-
3434	3435	-
3435	3436	-
3436	3437	-
3437	3438	-
3438	3439	-

ТЕКСТОВОЕ ОПИСАНИЕ
местоположения границ населенных пунктов, территориальных зон

Прохождение границы		Описание прохождения границы
от точки	до точки	
1	2	3
3439	3440	-
3440	3441	-
3441	3442	-
3442	3443	-
3443	3444	-
3444	3445	-
3445	3446	-
3446	3447	-
3447	3448	-
3448	3449	-
3449	3450	-
3450	3451	-
3451	3452	-
3452	3453	-
3453	3454	-
3454	3455	-
3455	3456	-
3456	3457	-
3457	3458	-
3458	3459	-
3459	3460	-
3460	3461	-
3461	3462	-
3462	3463	-
3463	3464	-
3464	3465	-
3465	3466	-
3466	3467	-
3467	3468	-
3468	3469	-
3469	3470	-
3470	3471	-
3471	3472	-
3472	3473	-
3473	3474	-
3474	3475	-
3475	3476	-

ТЕКСТОВОЕ ОПИСАНИЕ
местоположения границ населенных пунктов, территориальных зон

Прохождение границы		Описание прохождения границы
от точки	до точки	
1	2	
3476	3477	-
3477	3478	-
3478	3479	-
3479	3480	-
3480	3481	-
3481	3482	-
3482	3483	-
3483	3484	-
3484	3485	-
3485	3486	-
3486	3487	-
3487	3488	-
3488	3489	-
3489	3490	-
3490	3491	-
3491	3492	-
3492	3493	-
3493	3494	-
3494	3495	-
3495	3496	-
3496	3497	-
3497	3498	-
3498	3499	-
3499	3500	-
3500	3418	-
3501	3502	-
3502	3503	-
3503	3504	-
3504	3505	-
3505	3506	-
3506	3507	-
3507	3508	-
3508	3509	-
3509	3510	-
3510	3511	-
3511	3512	-
3512	3513	-

ТЕКСТОВОЕ ОПИСАНИЕ
местоположения границ населенных пунктов, территориальных зон

Прохождение границы		Описание прохождения границы
от точки	до точки	
1	2	3
3513	3514	-
3514	3515	-
3515	3516	-
3516	3517	-
3517	3518	-
3518	3519	-
3519	3520	-
3520	3521	-
3521	3522	-
3522	3523	-
3523	3524	-
3524	3525	-
3525	3526	-
3526	3527	-
3527	3528	-
3528	3529	-
3529	3530	-
3530	3531	-
3531	3532	-
3532	3533	-
3533	3534	-
3534	3535	-
3535	3536	-
3536	3537	-
3537	3538	-
3538	3539	-
3539	3540	-
3540	3541	-
3541	3542	-
3542	3543	-
3543	3544	-
3544	3545	-
3545	3546	-
3546	3547	-
3547	3548	-
3548	3549	-
3549	3550	-

ТЕКСТОВОЕ ОПИСАНИЕ
местоположения границ населенных пунктов, территориальных зон

Прохождение границы		Описание прохождения границы
от точки	до точки	
1	2	3
3550	3551	-
3551	3552	-
3552	3553	-
3553	3554	-
3554	3555	-
3555	3556	-
3556	3557	-
3557	3558	-
3558	3559	-
3559	3560	-
3560	3561	-
3561	3562	-
3562	3563	-
3563	3564	-
3564	3565	-
3565	3566	-
3566	3501	-
3567	3568	-
3568	3569	-
3569	3570	-
3570	3571	-
3571	3572	-
3572	3573	-
3573	3574	-
3574	3575	-
3575	3576	-
3576	3577	-
3577	3578	-
3578	3579	-
3579	3580	-
3580	3581	-
3581	3582	-
3582	3583	-
3583	3584	-
3584	3585	-
3585	3586	-
3586	3587	-

ТЕКСТОВОЕ ОПИСАНИЕ
местоположения границ населенных пунктов, территориальных зон

Прохождение границы		Описание прохождения границы
от точки	до точки	
1	2	3
3587	3588	-
3588	3589	-
3589	3590	-
3590	3591	-
3591	3592	-
3592	3593	-
3593	3594	-
3594	3595	-
3595	3596	-
3596	3597	-
3597	3598	-
3598	3599	-
3599	3600	-
3600	3601	-
3601	3602	-
3602	3603	-
3603	3604	-
3604	3605	-
3605	3606	-
3606	3607	-
3607	3608	-
3608	3609	-
3609	3610	-
3610	3611	-
3611	3612	-
3612	3613	-
3613	3614	-
3614	3615	-
3615	3616	-
3616	3617	-
3617	3567	-
3618	3619	-
3619	3620	-
3620	3621	-
3621	3622	-
3622	3623	-
3623	3624	-

ТЕКСТОВОЕ ОПИСАНИЕ
местоположения границ населенных пунктов, территориальных зон

Прохождение границы		Описание прохождения границы
от точки	до точки	
1	2	3
3624	3625	-
3625	3626	-
3626	3627	-
3627	3628	-
3628	3629	-
3629	3630	-
3630	3631	-
3631	3632	-
3632	3633	-
3633	3634	-
3634	3635	-
3635	3636	-
3636	3637	-
3637	3638	-
3638	3639	-
3639	3640	-
3640	3641	-
3641	3642	-
3642	3643	-
3643	3644	-
3644	3645	-
3645	3646	-
3646	3647	-
3647	3648	-
3648	3649	-
3649	3618	-
3650	3651	-
3651	3652	-
3652	3653	-
3653	3654	-
3654	3655	-
3655	3656	-
3656	3657	-
3657	3658	-
3658	3659	-
3659	3660	-
3660	3661	-

ТЕКСТОВОЕ ОПИСАНИЕ
местоположения границ населенных пунктов, территориальных зон

Прохождение границы		Описание прохождения границы
от точки	до точки	
1	2	3
3661	3662	-
3662	3663	-
3663	3664	-
3664	3665	-
3665	3666	-
3666	3667	-
3667	3668	-
3668	3669	-
3669	3670	-
3670	3671	-
3671	3672	-
3672	3673	-
3673	3674	-
3674	3675	-
3675	3676	-
3676	3677	-
3677	3650	-
3678	3679	-
3679	3680	-
3680	3681	-
3681	3682	-
3682	3683	-
3683	3684	-
3684	3685	-
3685	3686	-
3686	3687	-
3687	3688	-
3688	3689	-
3689	3690	-
3690	3691	-
3691	3692	-
3692	3693	-
3693	3694	-
3694	3695	-
3695	3696	-
3696	3697	-
3697	3698	-

ТЕКСТОВОЕ ОПИСАНИЕ
местоположения границ населенных пунктов, территориальных зон

Прохождение границы		Описание прохождения границы
от точки	до точки	
1	2	
3698	3699	-
3699	3700	-
3700	3701	-
3701	3702	-
3702	3703	-
3703	3704	-
3704	3705	-
3705	3706	-
3706	3707	-
3707	3678	-
3708	3709	-
3709	3710	-
3710	3711	-
3711	3712	-
3712	3713	-
3713	3714	-
3714	3715	-
3715	3716	-
3716	3717	-
3717	3718	-
3718	3719	-
3719	3720	-
3720	3721	-
3721	3722	-
3722	3723	-
3723	3724	-
3724	3725	-
3725	3726	-
3726	3727	-
3727	3728	-
3728	3729	-
3729	3730	-
3730	3731	-
3731	3732	-
3732	3733	-
3733	3734	-
3734	3735	-

ТЕКСТОВОЕ ОПИСАНИЕ
местоположения границ населенных пунктов, территориальных зон

Прохождение границы		Описание прохождения границы
от точки	до точки	
1	2	
3735	3736	-
3736	3737	-
3737	3738	-
3738	3739	-
3739	3740	-
3740	3741	-
3741	3742	-
3742	3743	-
3743	3744	-
3744	3745	-
3745	3746	-
3746	3747	-
3747	3748	-
3748	3749	-
3749	3750	-
3750	3751	-
3751	3752	-
3752	3753	-
3753	3754	-
3754	3755	-
3755	3756	-
3756	3757	-
3757	3758	-
3758	3759	-
3759	3760	-
3760	3761	-
3761	3762	-
3762	3763	-
3763	3764	-
3764	3708	-
3765	3766	-
3766	3767	-
3767	3768	-
3768	3769	-
3769	3770	-
3770	3771	-
3771	3772	-

ТЕКСТОВОЕ ОПИСАНИЕ
местоположения границ населенных пунктов, территориальных зон

Прохождение границы		Описание прохождения границы
от точки	до точки	
1	2	3
3772	3773	-
3773	3774	-
3774	3775	-
3775	3776	-
3776	3777	-
3777	3778	-
3778	3779	-
3779	3780	-
3780	3781	-
3781	3782	-
3782	3783	-
3783	3784	-
3784	3785	-
3785	3786	-
3786	3787	-
3787	3788	-
3788	3789	-
3789	3790	-
3790	3791	-
3791	3792	-
3792	3793	-
3793	3794	-
3794	3795	-
3795	3796	-
3796	3797	-
3797	3798	-
3798	3799	-
3799	3800	-
3800	3801	-
3801	3802	-
3802	3803	-
3803	3804	-
3804	3805	-
3805	3806	-
3806	3765	-
3807	3808	-
3808	3809	-

ТЕКСТОВОЕ ОПИСАНИЕ
местоположения границ населенных пунктов, территориальных зон

Прохождение границы		Описание прохождения границы
от точки	до точки	
1	2	3
3809	3810	-
3810	3811	-
3811	3812	-
3812	3813	-
3813	3814	-
3814	3815	-
3815	3816	-
3816	3817	-
3817	3818	-
3818	3819	-
3819	3820	-
3820	3821	-
3821	3822	-
3822	3823	-
3823	3824	-
3824	3825	-
3825	3826	-
3826	3827	-
3827	3828	-
3828	3829	-
3829	3830	-
3830	3831	-
3831	3832	-
3832	3833	-
3833	3834	-
3834	3807	-
3835	3836	-
3836	3837	-
3837	3838	-
3838	3839	-
3839	3840	-
3840	3841	-
3841	3842	-
3842	3843	-
3843	3844	-
3844	3845	-
3845	3846	-

ТЕКСТОВОЕ ОПИСАНИЕ
местоположения границ населенных пунктов, территориальных зон

Прохождение границы		Описание прохождения границы
от точки	до точки	
1	2	
3846	3847	-
3847	3848	-
3848	3849	-
3849	3850	-
3850	3851	-
3851	3852	-
3852	3853	-
3853	3854	-
3854	3855	-
3855	3856	-
3856	3857	-
3857	3858	-
3858	3859	-
3859	3860	-
3860	3861	-
3861	3862	-
3862	3863	-
3863	3864	-
3864	3865	-
3865	3866	-
3866	3867	-
3867	3868	-
3868	3869	-
3869	3870	-
3870	3871	-
3871	3872	-
3872	3873	-
3873	3874	-
3874	3875	-
3875	3876	-
3876	3877	-
3877	3878	-
3878	3879	-
3879	3880	-
3880	3835	-
3881	3882	-
3882	3883	-

ТЕКСТОВОЕ ОПИСАНИЕ
местоположения границ населенных пунктов, территориальных зон

Прохождение границы		Описание прохождения границы
от точки	до точки	
1	2	3
3883	3884	-
3884	3885	-
3885	3886	-
3886	3887	-
3887	3888	-
3888	3889	-
3889	3890	-
3890	3881	-
3891	3892	-
3892	3893	-
3893	3894	-
3894	3895	-
3895	3896	-
3896	3897	-
3897	3898	-
3898	3899	-
3899	3900	-
3900	3901	-
3901	3902	-
3902	3903	-
3903	3904	-
3904	3905	-
3905	3906	-
3906	3907	-
3907	3908	-
3908	3909	-
3909	3910	-
3910	3911	-
3911	3912	-
3912	3913	-
3913	3914	-
3914	3915	-
3915	3916	-
3916	3917	-
3917	3918	-
3918	3919	-
3919	3920	-

ТЕКСТОВОЕ ОПИСАНИЕ
местоположения границ населенных пунктов, территориальных зон

Прохождение границы		Описание прохождения границы
от точки	до точки	
1	2	3
3920	3921	-
3921	3922	-
3922	3923	-
3923	3924	-
3924	3925	-
3925	3926	-
3926	3927	-
3927	3928	-
3928	3929	-
3929	3891	-
3930	3931	-
3931	3932	-
3932	3933	-
3933	3934	-
3934	3935	-
3935	3936	-
3936	3937	-
3937	3930	-
3938	3939	-
3939	3940	-
3940	3941	-
3941	3942	-
3942	3943	-
3943	3944	-
3944	3945	-
3945	3946	-
3946	3938	-
3947	3948	-
3948	3949	-
3949	3950	-
3950	3951	-
3951	3952	-
3952	3953	-
3953	3954	-
3954	3955	-
3955	3956	-
3956	3957	-

ТЕКСТОВОЕ ОПИСАНИЕ
местоположения границ населенных пунктов, территориальных зон

Прохождение границы		Описание прохождения границы
от точки	до точки	
1	2	
3957	3958	-
3958	3959	-
3959	3947	-
3960	3961	-
3961	3962	-
3962	3963	-
3963	3964	-
3964	3965	-
3965	3966	-
3966	3967	-
3967	3968	-
3968	3969	-
3969	3970	-
3970	3960	-
3971	3972	-
3972	3973	-
3973	3974	-
3974	3975	-
3975	3976	-
3976	3977	-
3977	3978	-
3978	3979	-
3979	3980	-
3980	3981	-
3981	3971	-
3982	3983	-
3983	3984	-
3984	3985	-
3985	3986	-
3986	3987	-
3987	3988	-
3988	3989	-
3989	3990	-
3990	3991	-
3991	3982	-
3992	3993	-
3993	3994	-

ТЕКСТОВОЕ ОПИСАНИЕ
местоположения границ населенных пунктов, территориальных зон

Прохождение границы		Описание прохождения границы
от точки	до точки	
1	2	
3994	3995	-
3995	3992	-
3996	3997	-
3997	3998	-
3998	3999	-
3999	4000	-
4000	3996	-
4001	4002	-
4002	4003	-
4003	4004	-
4004	4005	-
4005	4001	-
4006	4007	-
4007	4008	-
4008	4009	-
4009	4006	-
4010	4011	-
4011	4012	-
4012	4013	-
4013	4014	-
4014	4015	-
4015	4016	-
4016	4017	-
4017	4018	-
4018	4010	-
4019	4020	-
4020	4021	-
4021	4022	-
4022	4023	-
4023	4024	-
4024	4025	-
4025	4026	-
4026	4027	-
4027	4028	-
4028	4029	-
4029	4019	-
4030	4031	-

ТЕКСТОВОЕ ОПИСАНИЕ
местоположения границ населенных пунктов, территориальных зон

Прохождение границы		Описание прохождения границы
от точки	до точки	
1	2	3
4031	4032	-
4032	4033	-
4033	4034	-
4034	4035	-
4035	4036	-
4036	4037	-
4037	4030	-
4038	4039	-
4039	4040	-
4040	4041	-
4041	4042	-
4042	4043	-
4043	4044	-
4044	4038	-
4045	4046	-
4046	4047	-
4047	4048	-
4048	4049	-
4049	4045	-
4050	4051	-
4051	4052	-
4052	4053	-
4053	4054	-
4054	4055	-
4055	4050	-
4056	4057	-
4057	4058	-
4058	4059	-
4059	4056	-
4060	4061	-
4061	4062	-
4062	4063	-
4063	4064	-
4064	4065	-
4065	4066	-
4066	4067	-
4067	4060	-

ТЕКСТОВОЕ ОПИСАНИЕ
местоположения границ населенных пунктов, территориальных зон

Прохождение границы		Описание прохождения границы
от точки	до точки	
1	2	3
4068	4069	-
4069	4070	-
4070	4071	-
4071	4072	-
4072	4073	-
4073	4074	-
4074	4075	-
4075	4068	-
4076	4077	-
4077	4078	-
4078	4079	-
4079	4080	-
4080	4081	-
4081	4076	-
4082	4083	-
4083	4084	-
4084	4085	-
4085	4082	-
4086	4087	-
4087	4088	-
4088	4089	-
4089	4090	-
4090	4086	-
4091	4092	-
4092	4093	-
4093	4094	-
4094	4091	-

ГРАФИЧЕСКОЕ ОПИСАНИЕ

местоположения границ населенных пунктов, территориальных зон, особо охраняемых природных территорий, зон с особыми условиями использования территории

Зона застройки малоэтажными жилыми домами (ТЖ.2)

(наименование объекта, местоположение границ которого описано (далее - объект))

Раздел 1

Сведения об объекте

№ п/п	Характеристики объекта	Описание характеристик
1	2	3
1.	Местоположение объекта	Ленинградская область, м. р-н Тосненский, с.п Шапкинское
2.	Площадь объекта +/- величина погрешности определения площади (Р +/- Дельта Р)	40345 +/- 3515 м ²
3.	Иные характеристики объекта	-

Раздел 2

Сведения о местоположении границ объекта

1. Система координат МСК-47, зона 2

2. Сведения о характерных точках границ объекта

Обозначение характерных точек границ	Координаты, м		Метод определения координат характерной точки	Средняя квадратическая погрешность положения характерной точки (Mt), м	Описание обозначения точки на местности (при наличии)
	X	Y			
1	2	3	4	5	6
1	399137.57	2264002.30	Картометрический метод	5.0	Закрепление отсутствует
2	399118.95	2263995.87	Картометрический метод	5.0	Закрепление отсутствует
3	399106.31	2263989.85	Картометрический метод	5.0	Закрепление отсутствует
4	399094.88	2263983.23	Картометрический метод	5.0	Закрепление отсутствует
5	399084.50	2263977.51	Картометрический метод	5.0	Закрепление отсутствует
6	399080.43	2263974.35	Картометрический метод	5.0	Закрепление отсутствует
7	399059.59	2263982.55	Картометрический метод	5.0	Закрепление отсутствует
8	399051.50	2263968.52	Картометрический метод	5.0	Закрепление отсутствует
9	399113.05	2263931.50	Картометрический метод	5.0	Закрепление отсутствует
10	399124.03	2263926.41	Картометрический метод	5.0	Закрепление отсутствует
11	399127.64	2263924.18	Картометрический метод	5.0	Закрепление отсутствует
12	399115.39	2263889.88	Картометрический метод	5.0	Закрепление отсутствует
13	399098.16	2263850.49	Картометрический метод	5.0	Закрепление отсутствует
14	399091.47	2263839.85	Картометрический метод	5.0	Закрепление отсутствует
15	399077.32	2263808.27	Картометрический метод	5.0	Закрепление отсутствует
16	399078.14	2263807.87	Картометрический метод	5.0	Закрепление отсутствует
17	399073.88	2263798.40	Картометрический метод	5.0	Закрепление отсутствует
18	399081.55	2263793.61	Картометрический метод	5.0	Закрепление отсутствует
19	399101.38	2263782.86	Картометрический метод	5.0	Закрепление отсутствует
20	399098.33	2263774.08	Картометрический метод	5.0	Закрепление отсутствует
21	399105.97	2263768.20	Картометрический метод	5.0	Закрепление отсутствует
22	399096.73	2263757.03	Картометрический метод	5.0	Закрепление отсутствует

2. Сведения о характерных точках границ объекта					
Обозначение характерных точек границ	Координаты, м		Метод определения координат характерной точки	Средняя квадратическая погрешность положения характерной точки (Mt), м	Описание обозначения точки на местности (при наличии)
	X	Y			
1	2	3	4	5	6
23	399098.85	2263756.03	Картометрический метод	5.0	Закрепление отсутствует
24	399114.37	2263767.00	Картометрический метод	5.0	Закрепление отсутствует
25	399149.01	2263833.27	Картометрический метод	5.0	Закрепление отсутствует
26	399163.90	2263855.31	Картометрический метод	5.0	Закрепление отсутствует
27	399166.99	2263858.12	Картометрический метод	5.0	Закрепление отсутствует
28	399175.10	2263860.01	Картометрический метод	5.0	Закрепление отсутствует
29	399187.79	2263855.91	Картометрический метод	5.0	Закрепление отсутствует
30	399216.08	2263936.59	Картометрический метод	5.0	Закрепление отсутствует
31	399206.30	2263941.66	Картометрический метод	5.0	Закрепление отсутствует
32	399218.97	2263977.71	Картометрический метод	5.0	Закрепление отсутствует
33	399187.89	2263990.27	Картометрический метод	5.0	Закрепление отсутствует
34	399177.29	2263995.80	Картометрический метод	5.0	Закрепление отсутствует
35	399162.08	2264001.11	Картометрический метод	5.0	Закрепление отсутствует
36	399153.63	2264003.01	Картометрический метод	5.0	Закрепление отсутствует
37	399146.45	2264003.89	Картометрический метод	5.0	Закрепление отсутствует
1	399137.57	2264002.30	Картометрический метод	5.0	Закрепление отсутствует
38	399121.20	2263870.13	Картометрический метод	5.0	Закрепление отсутствует
39	399140.13	2263861.13	Картометрический метод	5.0	Закрепление отсутствует
40	399130.00	2263839.52	Картометрический метод	5.0	Закрепление отсутствует
41	399111.07	2263848.53	Картометрический метод	5.0	Закрепление отсутствует
38	399121.20	2263870.13	Картометрический метод	5.0	Закрепление отсутствует
42	399130.94	2263908.18	Картометрический метод	5.0	Закрепление отсутствует
43	399160.66	2263892.58	Картометрический метод	5.0	Закрепление отсутствует
44	399153.89	2263879.14	Картометрический метод	5.0	Закрепление отсутствует
45	399124.29	2263895.03	Картометрический метод	5.0	Закрепление отсутствует

2. Сведения о характерных точках границ объекта					
Обозначение характерных точек границ	Координаты, м		Метод определения координат характерной точки	Средняя квадратическая погрешность положения характерной точки (M _t), м	Описание обозначения точки на местности (при наличии)
	X	Y			
1	2	3	4	5	6
42	399130.94	2263908.18	Картометрический метод	5.0	Закрепление отсутствует
46	398354.89	2263784.33	Картометрический метод	5.0	Закрепление отсутствует
47	398329.95	2263698.63	Картометрический метод	5.0	Закрепление отсутствует
48	398333.75	2263647.51	Картометрический метод	5.0	Закрепление отсутствует
49	398339.47	2263630.62	Картометрический метод	5.0	Закрепление отсутствует
50	398351.89	2263634.83	Картометрический метод	5.0	Закрепление отсутствует
51	398375.69	2263644.15	Картометрический метод	5.0	Закрепление отсутствует
52	398410.19	2263661.47	Картометрический метод	5.0	Закрепление отсутствует
53	398417.05	2263666.10	Картометрический метод	5.0	Закрепление отсутствует
54	398432.16	2263678.18	Картометрический метод	5.0	Закрепление отсутствует
55	398435.69	2263681.25	Картометрический метод	5.0	Закрепление отсутствует
56	398465.01	2263706.80	Картометрический метод	5.0	Закрепление отсутствует
57	398470.10	2263711.15	Картометрический метод	5.0	Закрепление отсутствует
58	398480.48	2263719.66	Картометрический метод	5.0	Закрепление отсутствует
59	398481.83	2263720.85	Картометрический метод	5.0	Закрепление отсутствует
60	398495.82	2263738.51	Картометрический метод	5.0	Закрепление отсутствует
61	398440.31	2263761.05	Картометрический метод	5.0	Закрепление отсутствует
62	398443.06	2263787.70	Картометрический метод	5.0	Закрепление отсутствует
63	398457.48	2263807.65	Картометрический метод	5.0	Закрепление отсутствует
64	398401.15	2263818.24	Картометрический метод	5.0	Закрепление отсутствует
65	398356.44	2263820.23	Картометрический метод	5.0	Закрепление отсутствует
66	398354.50	2263825.44	Картометрический метод	5.0	Закрепление отсутствует
46	398354.89	2263784.33	Картометрический метод	5.0	Закрепление отсутствует
67	398358.85	2263811.16	Картометрический метод	5.0	Закрепление отсутствует
68	398385.15	2263807.90	Картометрический метод	5.0	Закрепление отсутствует

2. Сведения о характерных точках границ объекта					
Обозначение характерных точек границ	Координаты, м		Метод определения координат характерной точки	Средняя квадратическая погрешность положения характерной точки (Mt), м	Описание обозначения точки на местности (при наличии)
	X	Y			
1	2	3	4	5	6
69	398383.95	2263788.65	Картометрический метод	5.0	Закрепление отсутствует
70	398356.72	2263792.00	Картометрический метод	5.0	Закрепление отсутствует
67	398358.85	2263811.16	Картометрический метод	5.0	Закрепление отсутствует
71	398018.53	2262951.78	Картометрический метод	5.0	Закрепление отсутствует
72	398018.56	2262951.75	Картометрический метод	5.0	Закрепление отсутствует
73	398069.58	2262888.88	Картометрический метод	5.0	Закрепление отсутствует
74	398088.11	2262901.99	Картометрический метод	5.0	Закрепление отсутствует
75	398096.60	2262910.81	Картометрический метод	5.0	Закрепление отсутствует
76	398099.63	2262912.59	Картометрический метод	5.0	Закрепление отсутствует
77	398074.95	2262952.27	Картометрический метод	5.0	Закрепление отсутствует
78	398031.21	2262967.54	Картометрический метод	5.0	Закрепление отсутствует
71	398018.53	2262951.78	Картометрический метод	5.0	Закрепление отсутствует
79	397944.32	2262662.87	Картометрический метод	5.0	Закрепление отсутствует
80	397918.95	2262652.85	Картометрический метод	5.0	Закрепление отсутствует
81	397914.99	2262651.29	Картометрический метод	5.0	Закрепление отсутствует
82	397923.08	2262627.11	Картометрический метод	5.0	Закрепление отсутствует
83	397955.89	2262639.90	Картометрический метод	5.0	Закрепление отсутствует
84	397946.47	2262663.72	Картометрический метод	5.0	Закрепление отсутствует
79	397944.32	2262662.87	Картометрический метод	5.0	Закрепление отсутствует
3. Сведения о характерных точках части (частей) границы объекта					
Обозначение характерных точек части границы	Координаты, м		Метод определения координат характерной точки	Средняя квадратическая погрешность положения характерной точки (Mt), м	Описание обозначения точки на местности (при наличии)
	X	Y			
1	2	3	4	5	6
-	-	-	-	-	-

Раздел 3

Сведения о местоположении измененных (уточненных) границ объекта

1. Система координат -

2. Сведения о характерных точках границ объекта

Обозначение характерных точек границ	Существующие координаты, м		Измененные (уточненные) координаты, м		Метод определения координат характерной точки	Средняя квадратическая погрешность положения характерной точки (M _t), м	Описание обозначения точки на местности (при наличии)
	X	Y	X	Y			
1	2	3	4	5	6	7	8
-	-	-	-	-	-	-	

3. Сведения о характерных точках части (частей) границы объекта

Обозначение характерных точек части границы	Существующие координаты, м		Измененные (уточненные) координаты, м		Метод определения координат характерной точки	Средняя квадратическая погрешность положения характерной точки (M _t), м	Описание обозначения точки на местности (при наличии)
	X	Y	X	Y			
1	2	3	4	5	6	7	8
-	-	-	-	-	-	-	

ТЕКСТОВОЕ ОПИСАНИЕ
местоположения границ населенных пунктов, территориальных зон

Прохождение границы		Описание прохождения границы
от точки	до точки	
1	2	3
1	2	-
2	3	-
3	4	-
4	5	-
5	6	-
6	7	-
7	8	-
8	9	-
9	10	-
10	11	-
11	12	-
12	13	-
13	14	-
14	15	-
15	16	-
16	17	-
17	18	-
18	19	-
19	20	-
20	21	-
21	22	-
22	23	-
23	24	-
24	25	-
25	26	-
26	27	-
27	28	-
28	29	-
29	30	-
30	31	-
31	32	-
32	33	-
33	34	-
34	35	-
35	36	-
36	37	-
37	1	-

ТЕКСТОВОЕ ОПИСАНИЕ
местоположения границ населенных пунктов, территориальных зон

Прохождение границы		Описание прохождения границы
от точки	до точки	
1	2	3
38	39	-
39	40	-
40	41	-
41	38	-
42	43	-
43	44	-
44	45	-
45	42	-
46	47	-
47	48	-
48	49	-
49	50	-
50	51	-
51	52	-
52	53	-
53	54	-
54	55	-
55	56	-
56	57	-
57	58	-
58	59	-
59	60	-
60	61	-
61	62	-
62	63	-
63	64	-
64	65	-
65	66	-
66	46	-
67	68	-
68	69	-
69	70	-
70	67	-
71	72	-
72	73	-
73	74	-
74	75	-

ТЕКСТОВОЕ ОПИСАНИЕ
местоположения границ населенных пунктов, территориальных зон

Прохождение границы		Описание прохождения границы
от точки	до точки	
1	2	3
75	76	-
76	77	-
77	78	-
78	71	-
79	80	-
80	81	-
81	82	-
82	83	-
83	84	-
84	79	-

ГРАФИЧЕСКОЕ ОПИСАНИЕ

местоположения границ населенных пунктов, территориальных зон, особо охраняемых природных территорий, зон с особыми условиями использования территории

Зона инженерной инфраструктуры (ТИ.1.1)

(наименование объекта, местоположение границ которого описано (далее - объект))

Раздел 1

Сведения об объекте

№ п/п	Характеристики объекта	Описание характеристик
1	2	3
1.	Местоположение объекта	Ленинградская область, м. р-н Тосненский, с.п Шапкинское
2.	Площадь объекта +/- величина погрешности определения площади (Р +/- Дельта Р)	89601 +/- 5238 м ²
3.	Иные характеристики объекта	-

Раздел 2

Сведения о местоположении границ объекта

1. Система координат МСК-47, зона 2

2. Сведения о характерных точках границ объекта

Обозначение характерных точек границ	Координаты, м		Метод определения координат характерной точки	Средняя квадратическая погрешность положения характерной точки (Mt), м	Описание обозначения точки на местности (при наличии)
	X	Y			
1	2	3	4	5	6
1	392042.66	2261364.20	Картометрический метод	5.0	Закрепление отсутствует
2	391988.69	2261310.24	Картометрический метод	5.0	Закрепление отсутствует
3	392013.64	2261285.28	Картометрический метод	5.0	Закрепление отсутствует
4	392031.44	2261267.48	Картометрический метод	5.0	Закрепление отсутствует
5	392051.12	2261247.80	Картометрический метод	5.0	Закрепление отсутствует
6	392073.61	2261270.29	Картометрический метод	5.0	Закрепление отсутствует
7	392085.91	2261249.02	Картометрический метод	5.0	Закрепление отсутствует
8	392123.76	2261212.98	Картометрический метод	5.0	Закрепление отсутствует
9	392146.60	2261197.36	Картометрический метод	5.0	Закрепление отсутствует
10	392171.35	2261180.43	Картометрический метод	5.0	Закрепление отсутствует
11	392187.25	2261158.76	Картометрический метод	5.0	Закрепление отсутствует
12	392204.48	2261135.27	Картометрический метод	5.0	Закрепление отсутствует
13	392248.95	2261062.05	Картометрический метод	5.0	Закрепление отсутствует
14	392321.22	2260943.04	Картометрический метод	5.0	Закрепление отсутствует
15	392371.65	2260850.37	Картометрический метод	5.0	Закрепление отсутствует
16	392392.23	2260812.54	Картометрический метод	5.0	Закрепление отсутствует
17	392533.28	2260585.76	Картометрический метод	5.0	Закрепление отсутствует
18	392579.99	2260586.70	Картометрический метод	5.0	Закрепление отсутствует
19	392578.54	2260589.68	Картометрический метод	5.0	Закрепление отсутствует
20	392577.13	2260592.58	Картометрический метод	5.0	Закрепление отсутствует
21	392624.96	2260666.99	Картометрический метод	5.0	Закрепление отсутствует
22	392664.46	2260720.12	Картометрический метод	5.0	Закрепление отсутствует

2. Сведения о характерных точках границ объекта					
Обозначение характерных точек границ	Координаты, м		Метод определения координат характерной точки	Средняя квадратическая погрешность положения характерной точки (Mt), м	Описание обозначения точки на местности (при наличии)
	X	Y			
1	2	3	4	5	6
23	392668.24	2260725.20	Картометрический метод	5.0	Закрепление отсутствует
24	392690.73	2260709.45	Картометрический метод	5.0	Закрепление отсутствует
25	392735.15	2260772.90	Картометрический метод	5.0	Закрепление отсутствует
26	392671.70	2260817.32	Картометрический метод	5.0	Закрепление отсутствует
27	392627.28	2260753.87	Картометрический метод	5.0	Закрепление отсутствует
28	392629.65	2260752.21	Картометрический метод	5.0	Закрепление отсутствует
29	392649.29	2260738.46	Картометрический метод	5.0	Закрепление отсутствует
30	392607.71	2260679.85	Картометрический метод	5.0	Закрепление отсутствует
31	392558.90	2260606.45	Картометрический метод	5.0	Закрепление отсутствует
32	392418.81	2260824.14	Картометрический метод	5.0	Закрепление отсутствует
33	392228.03	2261145.04	Картометрический метод	5.0	Закрепление отсутствует
34	392179.08	2261205.97	Картометрический метод	5.0	Закрепление отсутствует
35	392137.66	2261228.74	Картометрический метод	5.0	Закрепление отсутствует
36	392107.62	2261257.89	Картометрический метод	5.0	Закрепление отсутствует
37	392086.65	2261283.32	Картометрический метод	5.0	Закрепление отсутствует
38	392113.57	2261310.23	Картометрический метод	5.0	Закрепление отсутствует
39	392066.41	2261357.39	Картометрический метод	5.0	Закрепление отсутствует
40	392051.13	2261372.67	Картометрический метод	5.0	Закрепление отсутствует
1	392042.66	2261364.20	Картометрический метод	5.0	Закрепление отсутствует
41	395371.85	2261466.05	Картометрический метод	5.0	Закрепление отсутствует
42	395366.45	2261425.91	Картометрический метод	5.0	Закрепление отсутствует
43	395450.00	2261416.80	Картометрический метод	5.0	Закрепление отсутствует
44	395453.55	2261447.34	Картометрический метод	5.0	Закрепление отсутствует
45	395702.65	2261398.08	Картометрический метод	5.0	Закрепление отсутствует
46	395826.73	2261373.54	Картометрический метод	5.0	Закрепление отсутствует

2. Сведения о характерных точках границ объекта					
Обозначение характерных точек границ	Координаты, м		Метод определения координат характерной точки	Средняя квадратическая погрешность положения характерной точки (Mt), м	Описание обозначения точки на местности (при наличии)
	X	Y			
1	2	3	4	5	6
47	395836.14	2261371.15	Картометрический метод	5.0	Закрепление отсутствует
48	395846.97	2261368.40	Картометрический метод	5.0	Закрепление отсутствует
49	395973.36	2261336.28	Картометрический метод	5.0	Закрепление отсутствует
50	395985.76	2261333.13	Картометрический метод	5.0	Закрепление отсутствует
51	396021.62	2261324.02	Картометрический метод	5.0	Закрепление отсутствует
52	396028.49	2261322.27	Картометрический метод	5.0	Закрепление отсутствует
53	396031.09	2261332.71	Картометрический метод	5.0	Закрепление отсутствует
54	395827.57	2261384.81	Картометрический метод	5.0	Закрепление отсутствует
55	395454.85	2261456.91	Картометрический метод	5.0	Закрепление отсутствует
56	395457.19	2261488.31	Картометрический метод	5.0	Закрепление отсутствует
57	395457.23	2261488.86	Картометрический метод	5.0	Закрепление отсутствует
58	395457.28	2261489.48	Картометрический метод	5.0	Закрепление отсутствует
59	395408.91	2261495.82	Картометрический метод	5.0	Закрепление отсутствует
60	395376.43	2261500.07	Картометрический метод	5.0	Закрепление отсутствует
41	395371.85	2261466.05	Картометрический метод	5.0	Закрепление отсутствует
61	399706.33	2263049.55	Картометрический метод	5.0	Закрепление отсутствует
62	399667.14	2263044.70	Картометрический метод	5.0	Закрепление отсутствует
63	399664.55	2263046.45	Картометрический метод	5.0	Закрепление отсутствует
64	399663.80	2263046.36	Картометрический метод	5.0	Закрепление отсутствует
65	399636.61	2263032.43	Картометрический метод	5.0	Закрепление отсутствует
66	399635.51	2263034.15	Картометрический метод	5.0	Закрепление отсутствует
67	399612.23	2263022.51	Картометрический метод	5.0	Закрепление отсутствует
68	399574.19	2263003.62	Картометрический метод	5.0	Закрепление отсутствует
69	399554.94	2262994.07	Картометрический метод	5.0	Закрепление отсутствует
70	399525.82	2262979.62	Картометрический метод	5.0	Закрепление отсутствует

2. Сведения о характерных точках границ объекта					
Обозначение характерных точек границ	Координаты, м		Метод определения координат характерной точки	Средняя квадратическая погрешность положения характерной точки (Mt), м	Описание обозначения точки на местности (при наличии)
	X	Y			
1	2	3	4	5	6
71	399454.98	2262944.47	Картометрический метод	5.0	Закрепление отсутствует
72	399421.20	2262927.71	Картометрический метод	5.0	Закрепление отсутствует
73	399377.00	2262905.77	Картометрический метод	5.0	Закрепление отсутствует
74	399322.27	2262877.38	Картометрический метод	5.0	Закрепление отсутствует
75	399262.60	2262846.42	Картометрический метод	5.0	Закрепление отсутствует
76	399240.31	2262834.97	Картометрический метод	5.0	Закрепление отсутствует
77	399219.84	2262824.23	Картометрический метод	5.0	Закрепление отсутствует
78	399145.16	2262785.48	Картометрический метод	5.0	Закрепление отсутствует
79	399132.91	2262779.21	Картометрический метод	5.0	Закрепление отсутствует
80	399112.32	2262768.43	Картометрический метод	5.0	Закрепление отсутствует
81	399097.33	2262760.66	Картометрический метод	5.0	Закрепление отсутствует
82	399093.70	2262759.19	Картометрический метод	5.0	Закрепление отсутствует
83	399069.89	2262749.18	Картометрический метод	5.0	Закрепление отсутствует
84	399045.35	2262738.92	Картометрический метод	5.0	Закрепление отсутствует
85	399038.35	2262736.21	Картометрический метод	5.0	Закрепление отсутствует
86	399031.73	2262733.22	Картометрический метод	5.0	Закрепление отсутствует
87	399023.06	2262729.79	Картометрический метод	5.0	Закрепление отсутствует
88	399019.85	2262728.44	Картометрический метод	5.0	Закрепление отсутствует
89	399024.76	2262725.02	Картометрический метод	5.0	Закрепление отсутствует
90	399020.76	2262723.19	Картометрический метод	5.0	Закрепление отсутствует
91	398983.30	2262750.73	Картометрический метод	5.0	Закрепление отсутствует
92	398961.37	2262767.12	Картометрический метод	5.0	Закрепление отсутствует
93	398956.32	2262770.75	Картометрический метод	5.0	Закрепление отсутствует
94	398952.41	2262773.61	Картометрический метод	5.0	Закрепление отсутствует
95	398941.32	2262781.72	Картометрический метод	5.0	Закрепление отсутствует

2. Сведения о характерных точках границ объекта					
Обозначение характерных точек границ	Координаты, м		Метод определения координат характерной точки	Средняя квадратическая погрешность положения характерной точки (Mt), м	Описание обозначения точки на местности (при наличии)
	X	Y			
1	2	3	4	5	6
96	398927.32	2262791.94	Картометрический метод	5.0	Закрепление отсутствует
97	398925.15	2262793.80	Картометрический метод	5.0	Закрепление отсутствует
98	398914.35	2262810.17	Картометрический метод	5.0	Закрепление отсутствует
99	398807.23	2262882.57	Картометрический метод	5.0	Закрепление отсутствует
100	398806.79	2262881.77	Картометрический метод	5.0	Закрепление отсутствует
101	398773.80	2262905.07	Картометрический метод	5.0	Закрепление отсутствует
102	398766.59	2262903.98	Картометрический метод	5.0	Закрепление отсутствует
103	398735.65	2262926.17	Картометрический метод	5.0	Закрепление отсутствует
104	398729.07	2262934.22	Картометрический метод	5.0	Закрепление отсутствует
105	398727.53	2262937.05	Картометрический метод	5.0	Закрепление отсутствует
106	398726.91	2262940.01	Картометрический метод	5.0	Закрепление отсутствует
107	398719.33	2262943.90	Картометрический метод	5.0	Закрепление отсутствует
108	398712.20	2262948.68	Картометрический метод	5.0	Закрепление отсутствует
109	398678.35	2262971.46	Картометрический метод	5.0	Закрепление отсутствует
110	398676.13	2262969.82	Картометрический метод	5.0	Закрепление отсутствует
111	398673.19	2262967.65	Картометрический метод	5.0	Закрепление отсутствует
112	398673.23	2262967.67	Картометрический метод	5.0	Закрепление отсутствует
113	398709.14	2262943.50	Картометрический метод	5.0	Закрепление отсутствует
114	398720.84	2262935.89	Картометрический метод	5.0	Закрепление отсутствует
115	398723.54	2262931.28	Картометрический метод	5.0	Закрепление отсутствует
116	398733.66	2262921.08	Картометрический метод	5.0	Закрепление отсутствует
117	398765.13	2262897.58	Картометрический метод	5.0	Закрепление отсутствует
118	398772.85	2262899.09	Картометрический метод	5.0	Закрепление отсутствует
119	398910.00	2262805.87	Картометрический метод	5.0	Закрепление отсутствует
120	398920.72	2262789.61	Картометрический метод	5.0	Закрепление отсутствует

2. Сведения о характерных точках границ объекта					
Обозначение характерных точек границ	Координаты, м		Метод определения координат характерной точки	Средняя квадратическая погрешность положения характерной точки (Mt), м	Описание обозначения точки на местности (при наличии)
	X	Y			
1	2	3	4	5	6
121	399019.81	2262716.43	Картометрический метод	5.0	Закрепление отсутствует
122	399024.94	2262719.23	Картометрический метод	5.0	Закрепление отсутствует
123	399090.73	2262746.74	Картометрический метод	5.0	Закрепление отсутствует
124	399101.25	2262751.14	Картометрический метод	5.0	Закрепление отсутствует
125	399368.47	2262889.80	Картометрический метод	5.0	Закрепление отсутствует
126	399380.89	2262896.25	Картометрический метод	5.0	Закрепление отсутствует
127	399615.33	2263012.59	Картометрический метод	5.0	Закрепление отсутствует
128	399639.45	2263024.63	Картометрический метод	5.0	Закрепление отсутствует
129	399641.41	2263023.50	Картометрический метод	5.0	Закрепление отсутствует
130	399666.77	2263036.65	Картометрический метод	5.0	Закрепление отсутствует
131	399676.70	2263037.79	Картометрический метод	5.0	Закрепление отсутствует
132	399674.68	2263039.63	Картометрический метод	5.0	Закрепление отсутствует
133	399687.12	2263041.15	Картометрический метод	5.0	Закрепление отсутствует
134	399707.27	2263043.62	Картометрический метод	5.0	Закрепление отсутствует
135	399728.82	2263047.83	Картометрический метод	5.0	Закрепление отсутствует
136	399753.92	2263052.76	Картометрический метод	5.0	Закрепление отсутствует
137	399774.78	2263051.26	Картометрический метод	5.0	Закрепление отсутствует
138	399768.43	2263057.73	Картометрический метод	5.0	Закрепление отсутствует
139	399753.55	2263058.80	Картометрический метод	5.0	Закрепление отсутствует
61	399706.33	2263049.55	Картометрический метод	5.0	Закрепление отсутствует
140	395772.22	2261000.88	Картометрический метод	5.0	Закрепление отсутствует
141	395756.02	2260938.85	Картометрический метод	5.0	Закрепление отсутствует
142	395842.30	2260912.56	Картометрический метод	5.0	Закрепление отсутствует
143	395859.12	2260940.59	Картометрический метод	5.0	Закрепление отсутствует
144	395886.12	2260927.29	Картометрический метод	5.0	Закрепление отсутствует

2. Сведения о характерных точках границ объекта					
Обозначение характерных точек границ	Координаты, м		Метод определения координат характерной точки	Средняя квадратическая погрешность положения характерной точки (Mt), м	Описание обозначения точки на местности (при наличии)
	X	Y			
1	2	3	4	5	6
145	395908.40	2260916.31	Картометрический метод	5.0	Закрепление отсутствует
146	395925.16	2260908.05	Картометрический метод	5.0	Закрепление отсутствует
147	395928.70	2260922.23	Картометрический метод	5.0	Закрепление отсутствует
148	395911.00	2260930.67	Картометрический метод	5.0	Закрепление отсутствует
149	395857.12	2260956.38	Картометрический метод	5.0	Закрепление отсутствует
150	395863.58	2261002.40	Картометрический метод	5.0	Закрепление отсутствует
151	395863.96	2261005.11	Картометрический метод	5.0	Закрепление отсутствует
152	395779.61	2261029.18	Картометрический метод	5.0	Закрепление отсутствует
140	395772.22	2261000.88	Картометрический метод	5.0	Закрепление отсутствует
153	396138.81	2262476.87	Картометрический метод	5.0	Закрепление отсутствует
154	396134.03	2262463.01	Картометрический метод	5.0	Закрепление отсутствует
155	396219.82	2262434.81	Картометрический метод	5.0	Закрепление отсутствует
156	396228.36	2262457.85	Картометрический метод	5.0	Закрепление отсутствует
157	396285.06	2262432.17	Картометрический метод	5.0	Закрепление отсутствует
158	396290.36	2262429.77	Картометрический метод	5.0	Закрепление отсутствует
159	396291.72	2262429.15	Картометрический метод	5.0	Закрепление отсутствует
160	396301.91	2262424.53	Картометрический метод	5.0	Закрепление отсутствует
161	396304.65	2262435.60	Картометрический метод	5.0	Закрепление отсутствует
162	396299.51	2262438.60	Картометрический метод	5.0	Закрепление отсутствует
163	396295.94	2262440.69	Картометрический метод	5.0	Закрепление отсутствует
164	396294.77	2262441.37	Картометрический метод	5.0	Закрепление отсутствует
165	396261.49	2262460.82	Картометрический метод	5.0	Закрепление отсутствует
166	396234.37	2262476.67	Картометрический метод	5.0	Закрепление отсутствует
167	396234.60	2262477.52	Картометрический метод	5.0	Закрепление отсутствует
168	396244.93	2262515.60	Картометрический метод	5.0	Закрепление отсутствует

2. Сведения о характерных точках границ объекта					
Обозначение характерных точек границ	Координаты, м		Метод определения координат характерной точки	Средняя квадратическая погрешность положения характерной точки (Mt), м	Описание обозначения точки на местности (при наличии)
	X	Y			
1	2	3	4	5	6
169	396162.02	2262544.27	Картометрический метод	5.0	Закрепление отсутствует
153	396138.81	2262476.87	Картометрический метод	5.0	Закрепление отсутствует
170	400903.39	2263262.06	Картометрический метод	5.0	Закрепление отсутствует
171	400829.83	2263241.47	Картометрический метод	5.0	Закрепление отсутствует
172	400829.60	2263241.45	Картометрический метод	5.0	Закрепление отсутствует
173	400762.56	2263236.78	Картометрический метод	5.0	Закрепление отсутствует
174	400730.95	2263228.40	Картометрический метод	5.0	Закрепление отсутствует
175	400685.05	2263169.69	Картометрический метод	5.0	Закрепление отсутствует
176	400680.94	2263161.09	Картометрический метод	5.0	Закрепление отсутствует
177	400650.86	2263122.06	Картометрический метод	5.0	Закрепление отсутствует
178	400650.73	2263125.78	Картометрический метод	5.0	Закрепление отсутствует
179	400650.51	2263125.52	Картометрический метод	5.0	Закрепление отсутствует
180	400634.06	2263104.48	Картометрический метод	5.0	Закрепление отсутствует
181	400634.04	2263104.46	Картометрический метод	5.0	Закрепление отсутствует
182	400636.38	2263100.68	Картометрический метод	5.0	Закрепление отсутствует
183	400636.38	2263100.67	Картометрический метод	5.0	Закрепление отсутствует
184	400639.38	2263095.82	Картометрический метод	5.0	Закрепление отсутствует
185	400639.64	2263095.39	Картометрический метод	5.0	Закрепление отсутствует
186	400718.28	2263195.97	Картометрический метод	5.0	Закрепление отсутствует
187	400750.26	2263171.39	Картометрический метод	5.0	Закрепление отсутствует
188	400768.43	2263195.17	Картометрический метод	5.0	Закрепление отсутствует
189	400736.76	2263219.59	Картометрический метод	5.0	Закрепление отсутствует
190	400752.80	2263223.84	Картометрический метод	5.0	Закрепление отсутствует
191	400755.23	2263224.49	Картометрический метод	5.0	Закрепление отсутствует
192	400764.21	2263226.87	Картометрический метод	5.0	Закрепление отсутствует

2. Сведения о характерных точках границ объекта					
Обозначение характерных точек границ	Координаты, м		Метод определения координат характерной точки	Средняя квадратическая погрешность положения характерной точки (Mt), м	Описание обозначения точки на местности (при наличии)
	X	Y			
1	2	3	4	5	6
193	400830.55	2263230.98	Картометрический метод	5.0	Закрепление отсутствует
194	400907.14	2263252.72	Картометрический метод	5.0	Закрепление отсутствует
195	400928.15	2263263.93	Картометрический метод	5.0	Закрепление отсутствует
196	400927.21	2263265.69	Картометрический метод	5.0	Закрепление отсутствует
197	400924.51	2263271.06	Картометрический метод	5.0	Закрепление отсутствует
198	400923.57	2263272.82	Картометрический метод	5.0	Закрепление отсутствует
170	400903.39	2263262.06	Картометрический метод	5.0	Закрепление отсутствует
199	398414.25	2263015.83	Картометрический метод	5.0	Закрепление отсутствует
200	398413.01	2263018.21	Картометрический метод	5.0	Закрепление отсутствует
201	398413.01	2263018.22	Картометрический метод	5.0	Закрепление отсутствует
202	398400.63	2263003.30	Картометрический метод	5.0	Закрепление отсутствует
203	398297.03	2262901.28	Картометрический метод	5.0	Закрепление отсутствует
204	398295.70	2262902.39	Картометрический метод	5.0	Закрепление отсутствует
205	398231.09	2262821.57	Картометрический метод	5.0	Закрепление отсутствует
206	398230.10	2262818.56	Картометрический метод	5.0	Закрепление отсутствует
207	398228.43	2262819.73	Картометрический метод	5.0	Закрепление отсутствует
208	398226.13	2262816.46	Картометрический метод	5.0	Закрепление отсутствует
209	398228.78	2262814.60	Картометрический метод	5.0	Закрепление отсутствует
210	398227.80	2262811.66	Картометрический метод	5.0	Закрепление отсутствует
211	398232.92	2262807.84	Картометрический метод	5.0	Закрепление отсутствует
212	398303.23	2262895.80	Картометрический метод	5.0	Закрепление отсутствует
213	398413.92	2263006.10	Картометрический метод	5.0	Закрепление отсутствует
214	398415.67	2263012.06	Картометрический метод	5.0	Закрепление отсутствует
215	398541.30	2263077.76	Картометрический метод	5.0	Закрепление отсутствует
216	398541.30	2263082.27	Картометрический метод	5.0	Закрепление отсутствует

2. Сведения о характерных точках границ объекта					
Обозначение характерных точек границ	Координаты, м		Метод определения координат характерной точки	Средняя квадратическая погрешность положения характерной точки (Mt), м	Описание обозначения точки на местности (при наличии)
	X	Y			
1	2	3	4	5	6
217	398541.30	2263082.28	Картометрический метод	5.0	Закрепление отсутствует
199	398414.25	2263015.83	Картометрический метод	5.0	Закрепление отсутствует
218	397874.18	2262955.98	Картометрический метод	5.0	Закрепление отсутствует
219	397870.25	2262934.49	Картометрический метод	5.0	Закрепление отсутствует
220	397870.01	2262886.32	Картометрический метод	5.0	Закрепление отсутствует
221	397868.50	2262885.55	Картометрический метод	5.0	Закрепление отсутствует
222	397868.27	2262870.72	Картометрический метод	5.0	Закрепление отсутствует
223	397866.80	2262856.66	Картометрический метод	5.0	Закрепление отсутствует
224	397866.14	2262850.09	Картометрический метод	5.0	Закрепление отсутствует
225	397870.73	2262869.37	Картометрический метод	5.0	Закрепление отсутствует
226	397874.58	2262891.09	Картометрический метод	5.0	Закрепление отсутствует
227	397875.10	2262924.39	Картометрический метод	5.0	Закрепление отсутствует
228	397874.10	2262925.27	Картометрический метод	5.0	Закрепление отсутствует
229	397874.29	2262934.16	Картометрический метод	5.0	Закрепление отсутствует
230	397879.99	2262936.86	Картометрический метод	5.0	Закрепление отсутствует
231	397882.27	2262936.54	Картометрический метод	5.0	Закрепление отсутствует
232	397883.25	2262943.40	Картометрический метод	5.0	Закрепление отсутствует
233	397883.82	2262947.40	Картометрический метод	5.0	Закрепление отсутствует
234	397881.03	2262953.94	Картометрический метод	5.0	Закрепление отсутствует
235	397881.74	2262958.08	Картометрический метод	5.0	Закрепление отсутствует
218	397874.18	2262955.98	Картометрический метод	5.0	Закрепление отсутствует
236	396187.63	2262936.55	Картометрический метод	5.0	Закрепление отсутствует
237	396186.21	2262936.35	Картометрический метод	5.0	Закрепление отсутствует
238	396186.59	2262933.73	Картометрический метод	5.0	Закрепление отсутствует
239	396194.11	2262934.81	Картометрический метод	5.0	Закрепление отсутствует

2. Сведения о характерных точках границ объекта					
Обозначение характерных точек границ	Координаты, м		Метод определения координат характерной точки	Средняя квадратическая погрешность положения характерной точки (Mt), м	Описание обозначения точки на местности (при наличии)
	X	Y			
1	2	3	4	5	6
240	396201.49	2262935.86	Картометрический метод	5.0	Закрепление отсутствует
241	396201.11	2262938.48	Картометрический метод	5.0	Закрепление отсутствует
236	396187.63	2262936.55	Картометрический метод	5.0	Закрепление отсутствует
242	396295.75	2262528.97	Картометрический метод	5.0	Закрепление отсутствует
243	396296.17	2262526.35	Картометрический метод	5.0	Закрепление отсутствует
244	396310.85	2262528.71	Картометрический метод	5.0	Закрепление отсутствует
245	396310.43	2262531.33	Картометрический метод	5.0	Закрепление отсутствует
242	396295.75	2262528.97	Картометрический метод	5.0	Закрепление отсутствует
246	396168.11	2263720.90	Картометрический метод	5.0	Закрепление отсутствует
247	396181.89	2263716.57	Картометрический метод	5.0	Закрепление отсутствует
248	396182.69	2263719.09	Картометрический метод	5.0	Закрепление отсутствует
249	396179.31	2263720.15	Картометрический метод	5.0	Закрепление отсутствует
250	396168.87	2263723.44	Картометрический метод	5.0	Закрепление отсутствует
246	396168.11	2263720.90	Картометрический метод	5.0	Закрепление отсутствует
251	398116.54	2264596.94	Картометрический метод	5.0	Закрепление отсутствует
252	398122.80	2264593.92	Картометрический метод	5.0	Закрепление отсутствует
253	398123.96	2264596.30	Картометрический метод	5.0	Закрепление отсутствует
254	398119.10	2264598.64	Картометрический метод	5.0	Закрепление отсутствует
255	398117.56	2264599.38	Картометрический метод	5.0	Закрепление отсутствует
251	398116.54	2264596.94	Картометрический метод	5.0	Закрепление отсутствует
256	396111.52	2261774.92	Картометрический метод	5.0	Закрепление отсутствует
257	396114.10	2261774.30	Картометрический метод	5.0	Закрепление отсутствует
258	396114.72	2261776.88	Картометрический метод	5.0	Закрепление отсутствует
259	396112.14	2261777.50	Картометрический метод	5.0	Закрепление отсутствует
256	396111.52	2261774.92	Картометрический метод	5.0	Закрепление отсутствует

2. Сведения о характерных точках границ объекта					
Обозначение характерных точек границ	Координаты, м		Метод определения координат характерной точки	Средняя квадратическая погрешность положения характерной точки (Mt), м	Описание обозначения точки на местности (при наличии)
	X	Y			
1	2	3	4	5	6
260	396042.20	2261491.10	Картометрический метод	5.0	Закрепление отсутствует
261	396044.78	2261490.48	Картометрический метод	5.0	Закрепление отсутствует
262	396045.40	2261493.06	Картометрический метод	5.0	Закрепление отсутствует
263	396042.82	2261493.68	Картометрический метод	5.0	Закрепление отсутствует
260	396042.20	2261491.10	Картометрический метод	5.0	Закрепление отсутствует
264	396246.86	2262733.57	Картометрический метод	5.0	Закрепление отсутствует
265	396247.17	2262732.28	Картометрический метод	5.0	Закрепление отсутствует
266	396247.48	2262730.99	Картометрический метод	5.0	Закрепление отсутствует
267	396250.06	2262731.61	Картометрический метод	5.0	Закрепление отсутствует
268	396249.44	2262734.19	Картометрический метод	5.0	Закрепление отсутствует
264	396246.86	2262733.57	Картометрический метод	5.0	Закрепление отсутствует
269	395843.03	2260696.91	Картометрический метод	5.0	Закрепление отсутствует
270	395845.61	2260696.29	Картометрический метод	5.0	Закрепление отсутствует
271	395846.23	2260698.87	Картометрический метод	5.0	Закрепление отсутствует
272	395843.65	2260699.49	Картометрический метод	5.0	Закрепление отсутствует
269	395843.03	2260696.91	Картометрический метод	5.0	Закрепление отсутствует
273	395907.55	2260941.14	Картометрический метод	5.0	Закрепление отсутствует
274	395907.47	2260940.81	Картометрический метод	5.0	Закрепление отсутствует
275	395907.13	2260939.40	Картометрический метод	5.0	Закрепление отсутствует
276	395909.71	2260938.78	Картометрический метод	5.0	Закрепление отсутствует
277	395910.33	2260941.36	Картометрический метод	5.0	Закрепление отсутствует
278	395907.75	2260941.98	Картометрический метод	5.0	Закрепление отсутствует
273	395907.55	2260941.14	Картометрический метод	5.0	Закрепление отсутствует
279	395975.83	2261220.28	Картометрический метод	5.0	Закрепление отсутствует
280	395978.41	2261219.66	Картометрический метод	5.0	Закрепление отсутствует

2. Сведения о характерных точках границ объекта					
Обозначение характерных точек границ	Координаты, м		Метод определения координат характерной точки	Средняя квадратическая погрешность положения характерной точки (Mt), м	Описание обозначения точки на местности (при наличии)
	X	Y			
1	2	3	4	5	6
281	395979.03	2261222.24	Картометрический метод	5.0	Закрепление отсутствует
282	395976.77	2261222.78	Картометрический метод	5.0	Закрепление отсутствует
283	395976.45	2261222.86	Картометрический метод	5.0	Закрепление отсутствует
279	395975.83	2261220.28	Картометрический метод	5.0	Закрепление отсутствует
284	396192.25	2263209.66	Картометрический метод	5.0	Закрепление отсутствует
285	396192.30	2263207.01	Картометрический метод	5.0	Закрепление отсутствует
286	396194.95	2263207.06	Картометрический метод	5.0	Закрепление отсутствует
287	396194.90	2263209.71	Картометрический метод	5.0	Закрепление отсутствует
284	396192.25	2263209.66	Картометрический метод	5.0	Закрепление отсутствует
288	396185.25	2263496.94	Картометрический метод	5.0	Закрепление отсутствует
289	396185.30	2263494.42	Картометрический метод	5.0	Закрепление отсутствует
290	396187.95	2263494.47	Картометрический метод	5.0	Закрепление отсутствует
291	396187.90	2263496.99	Картометрический метод	5.0	Закрепление отсутствует
288	396185.25	2263496.94	Картометрический метод	5.0	Закрепление отсутствует
3. Сведения о характерных точках части (частей) границы объекта					
Обозначение характерных точек части границы	Координаты, м		Метод определения координат характерной точки	Средняя квадратическая погрешность положения характерной точки (Mt), м	Описание обозначения точки на местности (при наличии)
	X	Y			
1	2	3	4	5	6
-	-	-	-	-	-

Раздел 3

Сведения о местоположении измененных (уточненных) границ объекта

1. Система координат -

2. Сведения о характерных точках границ объекта

Обозначение характерных точек границ	Существующие координаты, м		Измененные (уточненные) координаты, м		Метод определения координат характерной точки	Средняя квадратическая погрешность положения характерной точки (M _t), м	Описание обозначения точки на местности (при наличии)
	X	Y	X	Y			
1	2	3	4	5	6	7	8
-	-	-	-	-	-	-	

3. Сведения о характерных точках части (частей) границы объекта

Обозначение характерных точек части границы	Существующие координаты, м		Измененные (уточненные) координаты, м		Метод определения координат характерной точки	Средняя квадратическая погрешность положения характерной точки (M _t), м	Описание обозначения точки на местности (при наличии)
	X	Y	X	Y			
1	2	3	4	5	6	7	8
-	-	-	-	-	-	-	

ТЕКСТОВОЕ ОПИСАНИЕ
местоположения границ населенных пунктов, территориальных зон

Прохождение границы		Описание прохождения границы
от точки	до точки	
1	2	3
1	2	-
2	3	-
3	4	-
4	5	-
5	6	-
6	7	-
7	8	-
8	9	-
9	10	-
10	11	-
11	12	-
12	13	-
13	14	-
14	15	-
15	16	-
16	17	-
17	18	-
18	19	-
19	20	-
20	21	-
21	22	-
22	23	-
23	24	-
24	25	-
25	26	-
26	27	-
27	28	-
28	29	-
29	30	-
30	31	-
31	32	-
32	33	-
33	34	-
34	35	-
35	36	-
36	37	-
37	38	-

ТЕКСТОВОЕ ОПИСАНИЕ
местоположения границ населенных пунктов, территориальных зон

Прохождение границы		Описание прохождения границы
от точки	до точки	
1	2	3
38	39	-
39	40	-
40	1	-
41	42	-
42	43	-
43	44	-
44	45	-
45	46	-
46	47	-
47	48	-
48	49	-
49	50	-
50	51	-
51	52	-
52	53	-
53	54	-
54	55	-
55	56	-
56	57	-
57	58	-
58	59	-
59	60	-
60	41	-
61	62	-
62	63	-
63	64	-
64	65	-
65	66	-
66	67	-
67	68	-
68	69	-
69	70	-
70	71	-
71	72	-
72	73	-
73	74	-
74	75	-

ТЕКСТОВОЕ ОПИСАНИЕ**местоположения границ населенных пунктов, территориальных зон**

Прохождение границы		Описание прохождения границы
от точки	до точки	
1	2	3
75	76	-
76	77	-
77	78	-
78	79	-
79	80	-
80	81	-
81	82	-
82	83	-
83	84	-
84	85	-
85	86	-
86	87	-
87	88	-
88	89	-
89	90	-
90	91	-
91	92	-
92	93	-
93	94	-
94	95	-
95	96	-
96	97	-
97	98	-
98	99	-
99	100	-
100	101	-
101	102	-
102	103	-
103	104	-
104	105	-
105	106	-
106	107	-
107	108	-
108	109	-
109	110	-
110	111	-
111	112	-

ТЕКСТОВОЕ ОПИСАНИЕ
местоположения границ населенных пунктов, территориальных зон

Прохождение границы		Описание прохождения границы
от точки	до точки	
1	2	3
112	113	-
113	114	-
114	115	-
115	116	-
116	117	-
117	118	-
118	119	-
119	120	-
120	121	-
121	122	-
122	123	-
123	124	-
124	125	-
125	126	-
126	127	-
127	128	-
128	129	-
129	130	-
130	131	-
131	132	-
132	133	-
133	134	-
134	135	-
135	136	-
136	137	-
137	138	-
138	139	-
139	61	-
140	141	-
141	142	-
142	143	-
143	144	-
144	145	-
145	146	-
146	147	-
147	148	-
148	149	-

ТЕКСТОВОЕ ОПИСАНИЕ
местоположения границ населенных пунктов, территориальных зон

Прохождение границы		Описание прохождения границы
от точки	до точки	
1	2	3
149	150	-
150	151	-
151	152	-
152	140	-
153	154	-
154	155	-
155	156	-
156	157	-
157	158	-
158	159	-
159	160	-
160	161	-
161	162	-
162	163	-
163	164	-
164	165	-
165	166	-
166	167	-
167	168	-
168	169	-
169	153	-
170	171	-
171	172	-
172	173	-
173	174	-
174	175	-
175	176	-
176	177	-
177	178	-
178	179	-
179	180	-
180	181	-
181	182	-
182	183	-
183	184	-
184	185	-
185	186	-

ТЕКСТОВОЕ ОПИСАНИЕ
местоположения границ населенных пунктов, территориальных зон

Прохождение границы		Описание прохождения границы
от точки	до точки	
1	2	3
186	187	-
187	188	-
188	189	-
189	190	-
190	191	-
191	192	-
192	193	-
193	194	-
194	195	-
195	196	-
196	197	-
197	198	-
198	170	-
199	200	-
200	201	-
201	202	-
202	203	-
203	204	-
204	205	-
205	206	-
206	207	-
207	208	-
208	209	-
209	210	-
210	211	-
211	212	-
212	213	-
213	214	-
214	215	-
215	216	-
216	217	-
217	199	-
218	219	-
219	220	-
220	221	-
221	222	-
222	223	-

ТЕКСТОВОЕ ОПИСАНИЕ
местоположения границ населенных пунктов, территориальных зон

Прохождение границы		Описание прохождения границы
от точки	до точки	
1	2	3
223	224	-
224	225	-
225	226	-
226	227	-
227	228	-
228	229	-
229	230	-
230	231	-
231	232	-
232	233	-
233	234	-
234	235	-
235	218	-
236	237	-
237	238	-
238	239	-
239	240	-
240	241	-
241	236	-
242	243	-
243	244	-
244	245	-
245	242	-
246	247	-
247	248	-
248	249	-
249	250	-
250	246	-
251	252	-
252	253	-
253	254	-
254	255	-
255	251	-
256	257	-
257	258	-
258	259	-
259	256	-

ТЕКСТОВОЕ ОПИСАНИЕ
местоположения границ населенных пунктов, территориальных зон

Прохождение границы		Описание прохождения границы
от точки	до точки	
1	2	3
260	261	-
261	262	-
262	263	-
263	260	-
264	265	-
265	266	-
266	267	-
267	268	-
268	264	-
269	270	-
270	271	-
271	272	-
272	269	-
273	274	-
274	275	-
275	276	-
276	277	-
277	278	-
278	273	-
279	280	-
280	281	-
281	282	-
282	283	-
283	279	-
284	285	-
285	286	-
286	287	-
287	284	-
288	289	-
289	290	-
290	291	-
291	288	-

ГРАФИЧЕСКОЕ ОПИСАНИЕ

местоположения границ населенных пунктов, территориальных зон, особо охраняемых природных территорий, зон с особыми условиями использования территории

Зона инженерной инфраструктуры в границах туристско-рекреационной зоны (ТИ.1.2)

(наименование объекта, местоположение границ которого описано (далее - объект))

Раздел 1

Сведения об объекте

№ п/п	Характеристики объекта	Описание характеристик
1	2	3
1.	Местоположение объекта	Ленинградская область, м. р-н Тосненский, с.п Шапкинское
2.	Площадь объекта +/- величина погрешности определения площади (Р +/- Дельта Р)	6003 +/- 1356 м ²
3.	Иные характеристики объекта	-

Раздел 2

Сведения о местоположении границ объекта

1. Система координат МСК-47, зона 2

2. Сведения о характерных точках границ объекта

Обозначение характерных точек границ	Координаты, м		Метод определения координат характерной точки	Средняя квадратическая погрешность положения характерной точки (Mt), м	Описание обозначения точки на местности (при наличии)
	X	Y			
1	2	3	4	5	6
1	397140.57	2263064.00	Картометрический метод	5.0	Закрепление отсутствует
2	397163.50	2263033.86	Картометрический метод	5.0	Закрепление отсутствует
3	397161.12	2263032.05	Картометрический метод	5.0	Закрепление отсутствует
4	397192.23	2262991.15	Картометрический метод	5.0	Закрепление отсутствует
5	397221.93	2262968.81	Картометрический метод	5.0	Закрепление отсутствует
6	397236.97	2262965.00	Картометрический метод	5.0	Закрепление отсутствует
7	397237.70	2262967.88	Картометрический метод	5.0	Закрепление отсутствует
8	397262.04	2262961.71	Картометрический метод	5.0	Закрепление отсутствует
9	397261.37	2262958.80	Картометрический метод	5.0	Закрепление отсутствует
10	397266.51	2262957.50	Картометрический метод	5.0	Закрепление отсутствует
11	397301.16	2262956.94	Картометрический метод	5.0	Закрепление отсутствует
12	397324.84	2262956.56	Картометрический метод	5.0	Закрепление отсутствует
13	397409.36	2262978.17	Картометрический метод	5.0	Закрепление отсутствует
14	397494.05	2262959.19	Картометрический метод	5.0	Закрепление отсутствует
15	397608.58	2262942.11	Картометрический метод	5.0	Закрепление отсутствует
16	397575.34	2262959.58	Картометрический метод	5.0	Закрепление отсутствует
17	397574.94	2262956.93	Картометрический метод	5.0	Закрепление отсутствует
18	397495.66	2262968.35	Картометрический метод	5.0	Закрепление отсутствует
19	397408.97	2262987.77	Картометрический метод	5.0	Закрепление отсутствует
20	397323.94	2262965.50	Картометрический метод	5.0	Закрепление отсутствует
21	397302.50	2262966.25	Картометрический метод	5.0	Закрепление отсутствует
22	397267.93	2262967.46	Картометрический метод	5.0	Закрепление отсутствует

2. Сведения о характерных точках границ объекта					
Обозначение характерных точек границ	Координаты, м		Метод определения координат характерной точки	Средняя квадратическая погрешность положения характерной точки (Mt), м	Описание обозначения точки на местности (при наличии)
	X	Y			
1	2	3	4	5	6
23	397263.67	2262968.54	Картометрический метод	5.0	Закрепление отсутствует
24	397263.31	2262966.56	Картометрический метод	5.0	Закрепление отсутствует
25	397238.48	2262972.86	Картометрический метод	5.0	Закрепление отсутствует
26	397238.87	2262974.66	Картометрический метод	5.0	Закрепление отсутствует
27	397226.33	2262978.01	Картометрический метод	5.0	Закрепление отсутствует
28	397199.35	2262998.31	Картометрический метод	5.0	Закрепление отсутствует
29	397169.08	2263038.11	Картометрический метод	5.0	Закрепление отсутствует
30	397167.48	2263036.89	Картометрический метод	5.0	Закрепление отсутствует
31	397144.83	2263066.68	Картометрический метод	5.0	Закрепление отсутствует
32	397134.57	2263087.91	Картометрический метод	5.0	Закрепление отсутствует
33	397127.52	2263091.00	Картометрический метод	5.0	Закрепление отсутствует
1	397140.57	2263064.00	Картометрический метод	5.0	Закрепление отсутствует
34	397833.50	2262944.68	Картометрический метод	5.0	Закрепление отсутствует
35	397840.28	2262944.27	Картометрический метод	5.0	Закрепление отсутствует
36	397843.43	2262944.07	Картометрический метод	5.0	Закрепление отсутствует
37	397859.77	2262939.00	Картометрический метод	5.0	Закрепление отсутствует
38	397864.75	2262935.93	Картометрический метод	5.0	Закрепление отсутствует
39	397870.24	2262934.49	Картометрический метод	5.0	Закрепление отсутствует
40	397870.09	2262924.62	Картометрический метод	5.0	Закрепление отсутствует
41	397869.09	2262924.62	Картометрический метод	5.0	Закрепление отсутствует
42	397868.50	2262885.55	Картометрический метод	5.0	Закрепление отсутствует
43	397870.01	2262886.32	Картометрический метод	5.0	Закрепление отсутствует
44	397870.25	2262934.49	Картометрический метод	5.0	Закрепление отсутствует
45	397874.18	2262955.98	Картометрический метод	5.0	Закрепление отсутствует
34	397833.50	2262944.68	Картометрический метод	5.0	Закрепление отсутствует

2. Сведения о характерных точках границ объекта					
Обозначение характерных точек границ	Координаты, м		Метод определения координат характерной точки	Средняя квадратическая погрешность положения характерной точки (M _t), м	Описание обозначения точки на местности (при наличии)
	X	Y			
1	2	3	4	5	6
46	403731.09	2266702.33	Картометрический метод	5.0	Закрепление отсутствует
47	403730.22	2266700.88	Картометрический метод	5.0	Закрепление отсутствует
48	403742.77	2266680.61	Картометрический метод	5.0	Закрепление отсутствует
49	403744.46	2266680.74	Картометрический метод	5.0	Закрепление отсутствует
50	403757.68	2266702.78	Картометрический метод	5.0	Закрепление отсутствует
51	403756.71	2266704.34	Картометрический метод	5.0	Закрепление отсутствует
46	403731.09	2266702.33	Картометрический метод	5.0	Закрепление отсутствует
52	403952.59	2266342.04	Картометрический метод	5.0	Закрепление отсутствует
53	403951.72	2266340.58	Картометрический метод	5.0	Закрепление отсутствует
54	403964.27	2266320.32	Картометрический метод	5.0	Закрепление отсутствует
55	403965.96	2266320.45	Картометрический метод	5.0	Закрепление отсутствует
56	403979.17	2266342.49	Картометрический метод	5.0	Закрепление отсутствует
57	403978.21	2266344.05	Картометрический метод	5.0	Закрепление отсутствует
52	403952.59	2266342.04	Картометрический метод	5.0	Закрепление отсутствует
58	397482.53	2264904.29	Картометрический метод	5.0	Закрепление отсутствует
59	397485.18	2264904.14	Картометрический метод	5.0	Закрепление отсутствует
60	397486.12	2264920.56	Картометрический метод	5.0	Закрепление отсутствует
61	397483.47	2264920.71	Картометрический метод	5.0	Закрепление отсутствует
58	397482.53	2264904.29	Картометрический метод	5.0	Закрепление отсутствует
62	403687.73	2266688.32	Картометрический метод	5.0	Закрепление отсутствует
63	403689.52	2266685.36	Картометрический метод	5.0	Закрепление отсутствует
64	403700.18	2266691.81	Картометрический метод	5.0	Закрепление отсутствует
65	403698.39	2266694.77	Картометрический метод	5.0	Закрепление отсутствует
62	403687.73	2266688.32	Картометрический метод	5.0	Закрепление отсутствует
66	403883.92	2266371.03	Картометрический метод	5.0	Закрепление отсутствует

2. Сведения о характерных точках границ объекта					
Обозначение характерных точек границ	Координаты, м		Метод определения координат характерной точки	Средняя квадратическая погрешность положения характерной точки (Mt), м	Описание обозначения точки на местности (при наличии)
	X	Y			
1	2	3	4	5	6
67	403885.71	2266368.08	Картометрический метод	5.0	Закрепление отсутствует
68	403896.37	2266374.53	Картометрический метод	5.0	Закрепление отсутствует
69	403894.58	2266377.48	Картометрический метод	5.0	Закрепление отсутствует
66	403883.92	2266371.03	Картометрический метод	5.0	Закрепление отсутствует
70	397273.77	2264848.97	Картометрический метод	5.0	Закрепление отсутствует
71	397280.83	2264835.35	Картометрический метод	5.0	Закрепление отсутствует
72	397281.19	2264835.54	Картометрический метод	5.0	Закрепление отсутствует
73	397282.21	2264836.07	Картометрический метод	5.0	Закрепление отсутствует
74	397283.19	2264836.57	Картометрический метод	5.0	Закрепление отсутствует
75	397276.13	2264850.19	Картометрический метод	5.0	Закрепление отсутствует
70	397273.77	2264848.97	Картометрический метод	5.0	Закрепление отсутствует
76	398109.97	2264602.10	Картометрический метод	5.0	Закрепление отсутствует
77	398109.18	2264600.48	Картометрический метод	5.0	Закрепление отсутствует
78	398110.06	2264600.06	Картометрический метод	5.0	Закрепление отсутствует
79	398116.54	2264596.94	Картометрический метод	5.0	Закрепление отсутствует
80	398117.56	2264599.38	Картометрический метод	5.0	Закрепление отсутствует
81	398113.74	2264601.22	Картометрический метод	5.0	Закрепление отсутствует
82	398112.52	2264601.81	Картометрический метод	5.0	Закрепление отсутствует
83	398112.10	2264602.01	Картометрический метод	5.0	Закрепление отсутствует
84	398110.34	2264602.86	Картометрический метод	5.0	Закрепление отсутствует
76	398109.97	2264602.10	Картометрический метод	5.0	Закрепление отсутствует
85	397673.90	2264812.03	Картометрический метод	5.0	Закрепление отсутствует
86	397676.28	2264810.87	Картометрический метод	5.0	Закрепление отсутствует
87	397677.44	2264813.25	Картометрический метод	5.0	Закрепление отсутствует
88	397675.06	2264814.41	Картометрический метод	5.0	Закрепление отсутствует

2. Сведения о характерных точках границ объекта					
Обозначение характерных точек границ	Координаты, м		Метод определения координат характерной точки	Средняя квадратическая погрешность положения характерной точки (Mt), м	Описание обозначения точки на местности (при наличии)
	X	Y			
1	2	3	4	5	6
85	397673.90	2264812.03	Картометрический метод	5.0	Закрепление отсутствует
89	397848.71	2264727.00	Картометрический метод	5.0	Закрепление отсутствует
90	397849.17	2264726.78	Картометрический метод	5.0	Закрепление отсутствует
91	397850.95	2264725.91	Картометрический метод	5.0	Закрепление отсутствует
92	397851.09	2264725.84	Картометрический метод	5.0	Закрепление отсутствует
93	397851.54	2264726.77	Картометрический метод	5.0	Закрепление отсутствует
94	397851.67	2264727.03	Картометрический метод	5.0	Закрепление отсутствует
95	397852.25	2264728.22	Картометрический метод	5.0	Закрепление отсутствует
96	397850.83	2264728.91	Картометрический метод	5.0	Закрепление отсутствует
97	397849.87	2264729.38	Картометрический метод	5.0	Закрепление отсутствует
89	397848.71	2264727.00	Картометрический метод	5.0	Закрепление отсутствует
98	396479.25	2264022.50	Картометрический метод	5.0	Закрепление отсутствует
99	396481.14	2264020.65	Картометрический метод	5.0	Закрепление отсутствует
100	396482.99	2264022.54	Картометрический метод	5.0	Закрепление отсутствует
101	396481.10	2264024.39	Картометрический метод	5.0	Закрепление отсутствует
98	396479.25	2264022.50	Картометрический метод	5.0	Закрепление отсутствует
102	396911.57	2264462.96	Картометрический метод	5.0	Закрепление отсутствует
103	396913.46	2264461.10	Картометрический метод	5.0	Закрепление отсутствует
104	396915.31	2264462.98	Картометрический метод	5.0	Закрепление отсутствует
105	396913.42	2264464.84	Картометрический метод	5.0	Закрепление отсутствует
102	396911.57	2264462.96	Картометрический метод	5.0	Закрепление отсутствует
106	396613.99	2264158.32	Картометрический метод	5.0	Закрепление отсутствует
107	396615.88	2264156.47	Картометрический метод	5.0	Закрепление отсутствует
108	396617.73	2264158.36	Картометрический метод	5.0	Закрепление отсутствует
109	396617.28	2264158.80	Картометрический метод	5.0	Закрепление отсутствует

2. Сведения о характерных точках границ объекта					
Обозначение характерных точек границ	Координаты, м		Метод определения координат характерной точки	Средняя квадратическая погрешность положения характерной точки (Mt), м	Описание обозначения точки на местности (при наличии)
	X	Y			
1	2	3	4	5	6
110	396615.84	2264160.21	Картометрический метод	5.0	Закрепление отсутствует
106	396613.99	2264158.32	Картометрический метод	5.0	Закрепление отсутствует
111	396741.85	2264289.06	Картометрический метод	5.0	Закрепление отсутствует
112	396743.74	2264287.20	Картометрический метод	5.0	Закрепление отсутствует
113	396745.59	2264289.08	Картометрический метод	5.0	Закрепление отсутствует
114	396744.54	2264290.11	Картометрический метод	5.0	Закрепление отсутствует
115	396743.70	2264290.94	Картометрический метод	5.0	Закрепление отсутствует
111	396741.85	2264289.06	Картометрический метод	5.0	Закрепление отсутствует
116	397110.69	2264665.62	Картометрический метод	5.0	Закрепление отсутствует
117	397112.57	2264663.77	Картометрический метод	5.0	Закрепление отсутствует
118	397114.20	2264665.41	Картометрический метод	5.0	Закрепление отсутствует
119	397114.43	2264665.64	Картометрический метод	5.0	Закрепление отсутствует
120	397112.60	2264667.44	Картометрический метод	5.0	Закрепление отсутствует
121	397112.55	2264667.49	Картометрический метод	5.0	Закрепление отсутствует
116	397110.69	2264665.62	Картометрический метод	5.0	Закрепление отсутствует
122	396313.33	2263854.39	Картометрический метод	5.0	Закрепление отсутствует
123	396315.14	2263852.59	Картометрический метод	5.0	Закрепление отсутствует
124	396316.93	2263854.40	Картометрический метод	5.0	Закрепление отсутствует
125	396315.12	2263856.20	Картометрический метод	5.0	Закрепление отсутствует
122	396313.33	2263854.39	Картометрический метод	5.0	Закрепление отсутствует
3. Сведения о характерных точках части (частей) границы объекта					
Обозначение характерных точек части границы	Координаты, м		Метод определения координат характерной точки	Средняя квадратическая погрешность положения характерной точки (Mt), м	Описание обозначения точки на местности (при наличии)
	X	Y			
1	2	3	4	5	6
-	-	-	-	-	-

Раздел 3

Сведения о местоположении измененных (уточненных) границ объекта

1. Система координат -

2. Сведения о характерных точках границ объекта

Обозначение характерных точек границ	Существующие координаты, м		Измененные (уточненные) координаты, м		Метод определения координат характерной точки	Средняя квадратическая погрешность положения характерной точки (M _t), м	Описание обозначения точки на местности (при наличии)
	X	Y	X	Y			
1	2	3	4	5	6	7	8
-	-	-	-	-	-	-	

3. Сведения о характерных точках части (частей) границы объекта

Обозначение характерных точек части границы	Существующие координаты, м		Измененные (уточненные) координаты, м		Метод определения координат характерной точки	Средняя квадратическая погрешность положения характерной точки (M _t), м	Описание обозначения точки на местности (при наличии)
	X	Y	X	Y			
1	2	3	4	5	6	7	8
-	-	-	-	-	-	-	

ТЕКСТОВОЕ ОПИСАНИЕ
местоположения границ населенных пунктов, территориальных зон

Прохождение границы		Описание прохождения границы
от точки	до точки	
1	2	3
1	2	-
2	3	-
3	4	-
4	5	-
5	6	-
6	7	-
7	8	-
8	9	-
9	10	-
10	11	-
11	12	-
12	13	-
13	14	-
14	15	-
15	16	-
16	17	-
17	18	-
18	19	-
19	20	-
20	21	-
21	22	-
22	23	-
23	24	-
24	25	-
25	26	-
26	27	-
27	28	-
28	29	-
29	30	-
30	31	-
31	32	-
32	33	-
33	1	-
34	35	-
35	36	-
36	37	-
37	38	-

ТЕКСТОВОЕ ОПИСАНИЕ
местоположения границ населенных пунктов, территориальных зон

Прохождение границы		Описание прохождения границы
от точки	до точки	
1	2	3
38	39	-
39	40	-
40	41	-
41	42	-
42	43	-
43	44	-
44	45	-
45	34	-
46	47	-
47	48	-
48	49	-
49	50	-
50	51	-
51	46	-
52	53	-
53	54	-
54	55	-
55	56	-
56	57	-
57	52	-
58	59	-
59	60	-
60	61	-
61	58	-
62	63	-
63	64	-
64	65	-
65	62	-
66	67	-
67	68	-
68	69	-
69	66	-
70	71	-
71	72	-
72	73	-
73	74	-
74	75	-

ТЕКСТОВОЕ ОПИСАНИЕ
местоположения границ населенных пунктов, территориальных зон

Прохождение границы		Описание прохождения границы
от точки	до точки	
1	2	3
75	70	-
76	77	-
77	78	-
78	79	-
79	80	-
80	81	-
81	82	-
82	83	-
83	84	-
84	76	-
85	86	-
86	87	-
87	88	-
88	85	-
89	90	-
90	91	-
91	92	-
92	93	-
93	94	-
94	95	-
95	96	-
96	97	-
97	89	-
98	99	-
99	100	-
100	101	-
101	98	-
102	103	-
103	104	-
104	105	-
105	102	-
106	107	-
107	108	-
108	109	-
109	110	-
110	106	-
111	112	-

ТЕКСТОВОЕ ОПИСАНИЕ
местоположения границ населенных пунктов, территориальных зон

Прохождение границы		Описание прохождения границы
от точки	до точки	
1	2	3
112	113	-
113	114	-
114	115	-
115	111	-
116	117	-
117	118	-
118	119	-
119	120	-
120	121	-
121	116	-
122	123	-
123	124	-
124	125	-
125	122	-

ГРАФИЧЕСКОЕ ОПИСАНИЕ

местоположения границ населенных пунктов, территориальных зон, особо охраняемых природных территорий, зон с особыми условиями использования территории

Зона инженерной инфраструктуры (ТИ.1)

(наименование объекта, местоположение границ которого описано (далее - объект))

Раздел 1

Сведения об объекте

№ п/п	Характеристики объекта	Описание характеристик
1	2	3
1.	Местоположение объекта	Ленинградская область, м. р-н Тосненский, с.п Шапкинское
2.	Площадь объекта +/- величина погрешности определения площади (P +/- Дельта P)	4052 +/- 1114 м ²
3.	Иные характеристики объекта	-

Раздел 2

Сведения о местоположении границ объекта

1. Система координат МСК-47, зона 2

2. Сведения о характерных точках границ объекта

Обозначение характерных точек границ	Координаты, м		Метод определения координат характерной точки	Средняя квадратическая погрешность положения характерной точки (Mt), м	Описание обозначения точки на местности (при наличии)
	X	Y			
1	2	3	4	5	6
1	399296.77	2263063.85	Картометрический метод	5.0	Закрепление отсутствует
2	399295.76	2263063.21	Картометрический метод	5.0	Закрепление отсутствует
3	399310.82	2263033.57	Картометрический метод	5.0	Закрепление отсутствует
4	399310.84	2263033.58	Картометрический метод	5.0	Закрепление отсутствует
5	399334.82	2263045.44	Картометрический метод	5.0	Закрепление отсутствует
6	399351.14	2263053.51	Картометрический метод	5.0	Закрепление отсутствует
7	399348.99	2263057.86	Картометрический метод	5.0	Закрепление отсутствует
8	399345.46	2263066.03	Картометрический метод	5.0	Закрепление отсутствует
9	399342.83	2263073.19	Картометрический метод	5.0	Закрепление отсутствует
10	399340.18	2263081.99	Картометрический метод	5.0	Закрепление отсутствует
11	399338.01	2263091.34	Картометрический метод	5.0	Закрепление отсутствует
1	399296.77	2263063.85	Картометрический метод	5.0	Закрепление отсутствует
12	398356.72	2263792.00	Картометрический метод	5.0	Закрепление отсутствует
13	398383.95	2263788.65	Картометрический метод	5.0	Закрепление отсутствует
14	398385.15	2263807.90	Картометрический метод	5.0	Закрепление отсутствует
15	398358.85	2263811.16	Картометрический метод	5.0	Закрепление отсутствует
12	398356.72	2263792.00	Картометрический метод	5.0	Закрепление отсутствует
16	399111.07	2263848.53	Картометрический метод	5.0	Закрепление отсутствует
17	399130.00	2263839.52	Картометрический метод	5.0	Закрепление отсутствует
18	399140.13	2263861.13	Картометрический метод	5.0	Закрепление отсутствует
19	399121.20	2263870.13	Картометрический метод	5.0	Закрепление отсутствует
16	399111.07	2263848.53	Картометрический метод	5.0	Закрепление отсутствует

2. Сведения о характерных точках границ объекта					
Обозначение характерных точек границ	Координаты, м		Метод определения координат характерной точки	Средняя квадратическая погрешность положения характерной точки (Mt), м	Описание обозначения точки на местности (при наличии)
	X	Y			
1	2	3	4	5	6
20	399124.29	2263895.03	Картометрический метод	5.0	Закрепление отсутствует
21	399153.89	2263879.14	Картометрический метод	5.0	Закрепление отсутствует
22	399160.66	2263892.58	Картометрический метод	5.0	Закрепление отсутствует
23	399130.94	2263908.18	Картометрический метод	5.0	Закрепление отсутствует
20	399124.29	2263895.03	Картометрический метод	5.0	Закрепление отсутствует
24	399051.96	2264714.13	Картометрический метод	5.0	Закрепление отсутствует
25	399048.91	2264711.60	Картометрический метод	5.0	Закрепление отсутствует
26	399048.18	2264709.46	Картометрический метод	5.0	Закрепление отсутствует
27	399049.09	2264701.64	Картометрический метод	5.0	Закрепление отсутствует
28	399076.62	2264708.77	Картометрический метод	5.0	Закрепление отсутствует
29	399089.49	2264712.10	Картометрический метод	5.0	Закрепление отсутствует
30	399089.10	2264715.52	Картометрический метод	5.0	Закрепление отсутствует
31	399088.43	2264721.51	Картометрический метод	5.0	Закрепление отсутствует
32	399088.29	2264722.74	Картометрический метод	5.0	Закрепление отсутствует
24	399051.96	2264714.13	Картометрический метод	5.0	Закрепление отсутствует
33	399386.45	2262956.26	Картометрический метод	5.0	Закрепление отсутствует
34	399393.46	2262942.36	Картометрический метод	5.0	Закрепление отсутствует
35	399393.66	2262941.98	Картометрический метод	5.0	Закрепление отсутствует
36	399401.71	2262926.04	Картометрический метод	5.0	Закрепление отсутствует
37	399411.61	2262931.28	Картометрический метод	5.0	Закрепление отсутствует
38	399403.59	2262947.48	Картометрический метод	5.0	Закрепление отсутствует
39	399396.74	2262961.34	Картометрический метод	5.0	Закрепление отсутствует
33	399386.45	2262956.26	Картометрический метод	5.0	Закрепление отсутствует

3. Сведения о характерных точках части (частей) границы объекта

Обозначение характерных точек части границы	Координаты, м		Метод определения координат характерной точки	Средняя квадратическая погрешность положения характерной точки (Mt), м	Описание обозначения точки на местности (при наличии)
	X	Y			
1	2	3	4	5	6
-	-	-	-	-	-

Раздел 3

Сведения о местоположении измененных (уточненных) границ объекта

1. Система координат -

2. Сведения о характерных точках границ объекта

Обозначение характерных точек границ	Существующие координаты, м		Измененные (уточненные) координаты, м		Метод определения координат характерной точки	Средняя квадратическая погрешность положения характерной точки (Mt), м	Описание обозначения точки на местности (при наличии)
	X	Y	X	Y			
1	2	3	4	5	6	7	8
-	-	-	-	-	-	-	

3. Сведения о характерных точках части (частей) границы объекта

Обозначение характерных точек части границы	Существующие координаты, м		Измененные (уточненные) координаты, м		Метод определения координат характерной точки	Средняя квадратическая погрешность положения характерной точки (Mt), м	Описание обозначения точки на местности (при наличии)
	X	Y	X	Y			
1	2	3	4	5	6	7	8
-	-	-	-	-	-	-	

ТЕКСТОВОЕ ОПИСАНИЕ
местоположения границ населенных пунктов, территориальных зон

Прохождение границы		Описание прохождения границы
от точки	до точки	
1	2	3
1	2	-
2	3	-
3	4	-
4	5	-
5	6	-
6	7	-
7	8	-
8	9	-
9	10	-
10	11	-
11	1	-
12	13	-
13	14	-
14	15	-
15	12	-
16	17	-
17	18	-
18	19	-
19	16	-
20	21	-
21	22	-
22	23	-
23	20	-
24	25	-
25	26	-
26	27	-
27	28	-
28	29	-
29	30	-
30	31	-
31	32	-
32	24	-
33	34	-
34	35	-
35	36	-
36	37	-
37	38	-

ТЕКСТОВОЕ ОПИСАНИЕ
местоположения границ населенных пунктов, территориальных зон

Прохождение границы		Описание прохождения границы
от точки	до точки	
1	2	3
38	39	-
39	33	-

ГРАФИЧЕСКОЕ ОПИСАНИЕ

местоположения границ населенных пунктов, территориальных зон, особо охраняемых природных территорий, зон с особыми условиями использования территории

Коммунально-складская зона (ТК.1)

(наименование объекта, местоположение границ которого описано (далее - объект))

Раздел 1

Сведения об объекте

№ п/п	Характеристики объекта	Описание характеристик
1	2	3
1.	Местоположение объекта	Ленинградская область, м. р-н Тосненский, с.п Шапкинское
2.	Площадь объекта +/- величина погрешности определения площади (P +/- Дельта P)	8347 +/- 1599 м ²
3.	Иные характеристики объекта	-

Раздел 2

Сведения о местоположении границ объекта

1. Система координат МСК-47, зона 2

2. Сведения о характерных точках границ объекта

Обозначение характерных точек границ	Координаты, м		Метод определения координат характерной точки	Средняя квадратическая погрешность положения характерной точки (Mt), м	Описание обозначения точки на местности (при наличии)
	X	Y			
1	2	3	4	5	6
1	398439.95	2262966.69	Картометрический метод	5.0	Закрепление отсутствует
2	398431.53	2262974.11	Картометрический метод	5.0	Закрепление отсутствует
3	398431.52	2262974.11	Картометрический метод	5.0	Закрепление отсутствует
4	398424.38	2262971.47	Картометрический метод	5.0	Закрепление отсутствует
5	398416.83	2262944.07	Картометрический метод	5.0	Закрепление отсутствует
6	398408.07	2262927.80	Картометрический метод	5.0	Закрепление отсутствует
7	398397.74	2262917.15	Картометрический метод	5.0	Закрепление отсутствует
8	398396.02	2262909.64	Картометрический метод	5.0	Закрепление отсутствует
9	398384.60	2262898.06	Картометрический метод	5.0	Закрепление отсутствует
10	398373.18	2262878.81	Картометрический метод	5.0	Закрепление отсутствует
11	398386.49	2262859.91	Картометрический метод	5.0	Закрепление отсутствует
12	398444.95	2262884.46	Картометрический метод	5.0	Закрепление отсутствует
13	398455.44	2262890.71	Картометрический метод	5.0	Закрепление отсутствует
14	398469.44	2262903.20	Картометрический метод	5.0	Закрепление отсутствует
15	398480.67	2262917.45	Картометрический метод	5.0	Закрепление отсутствует
16	398502.41	2262963.69	Картометрический метод	5.0	Закрепление отсутствует
17	398502.40	2262963.69	Картометрический метод	5.0	Закрепление отсутствует
18	398466.82	2262998.55	Картометрический метод	5.0	Закрепление отсутствует
1	398439.95	2262966.69	Картометрический метод	5.0	Закрепление отсутствует

3. Сведения о характерных точках части (частей) границы объекта

Обозначение характерных точек части границы	Координаты, м		Метод определения координат характерной точки	Средняя квадратическая погрешность положения характерной точки (Mt), м	Описание обозначения точки на местности (при наличии)
	X	Y			
1	2	3	4	5	6
-	-	-	-	-	-

Раздел 3

Сведения о местоположении измененных (уточненных) границ объекта

1. Система координат -

2. Сведения о характерных точках границ объекта

Обозначение характерных точек границ	Существующие координаты, м		Измененные (уточненные) координаты, м		Метод определения координат характерной точки	Средняя квадратическая погрешность положения характерной точки (M _t), м	Описание обозначения точки на местности (при наличии)
	X	Y	X	Y			
1	2	3	4	5	6	7	8
-	-	-	-	-	-	-	

3. Сведения о характерных точках части (частей) границы объекта

Обозначение характерных точек части границы	Существующие координаты, м		Измененные (уточненные) координаты, м		Метод определения координат характерной точки	Средняя квадратическая погрешность положения характерной точки (M _t), м	Описание обозначения точки на местности (при наличии)
	X	Y	X	Y			
1	2	3	4	5	6	7	8
-	-	-	-	-	-	-	

ТЕКСТОВОЕ ОПИСАНИЕ
местоположения границ населенных пунктов, территориальных зон

Прохождение границы		Описание прохождения границы
от точки	до точки	
1	2	3
1	2	-
2	3	-
3	4	-
4	5	-
5	6	-
6	7	-
7	8	-
8	9	-
9	10	-
10	11	-
11	12	-
12	13	-
13	14	-
14	15	-
15	16	-
16	17	-
17	18	-
18	1	-

--

ГРАФИЧЕСКОЕ ОПИСАНИЕ

местоположения границ населенных пунктов, территориальных зон, особо охраняемых природных территорий, зон с особыми условиями использования территории

Производственная зона размещения объектов, санитарно-защитная зона которых не превышает размера равного 100 метров (ТП.4)

(наименование объекта, местоположение границ которого описано (далее - объект))

Раздел 1

Сведения об объекте

№ п/п	Характеристики объекта	Описание характеристик
1	2	3
1.	Местоположение объекта	Ленинградская область, м. р-н Тосненский, с.п Шапкинское
2.	Площадь объекта +/- величина погрешности определения площади (P +/- Дельта P)	270675 +/- 9105 м ²
3.	Иные характеристики объекта	-

Раздел 2**Сведения о местоположении границ объекта**

1. Система координат МСК-47, зона 2

2. Сведения о характерных точках границ объекта

Обозначение характерных точек границ	Координаты, м		Метод определения координат характерной точки	Средняя квадратическая погрешность положения характерной точки (Mt), м	Описание обозначения точки на местности (при наличии)
	X	Y			
1	2	3	4	5	6
1	400916.29	2264446.36	Картометрический метод	5.0	Закрепление отсутствует
2	400936.21	2264467.74	Картометрический метод	5.0	Закрепление отсутствует
3	400936.96	2264481.92	Картометрический метод	5.0	Закрепление отсутствует
4	400895.83	2264518.60	Картометрический метод	5.0	Закрепление отсутствует
5	400900.53	2264527.22	Картометрический метод	5.0	Закрепление отсутствует
6	400900.53	2264527.23	Картометрический метод	5.0	Закрепление отсутствует
7	400900.28	2264527.91	Картометрический метод	5.0	Закрепление отсутствует
8	400900.27	2264527.94	Картометрический метод	5.0	Закрепление отсутствует
9	400905.71	2264536.72	Картометрический метод	5.0	Закрепление отсутствует
10	400921.67	2264545.92	Картометрический метод	5.0	Закрепление отсутствует
11	400938.63	2264555.69	Картометрический метод	5.0	Закрепление отсутствует
12	400980.24	2264566.01	Картометрический метод	5.0	Закрепление отсутствует
13	401000.33	2264553.97	Картометрический метод	5.0	Закрепление отсутствует
14	401000.51	2264553.63	Картометрический метод	5.0	Закрепление отсутствует
15	401004.77	2264545.53	Картометрический метод	5.0	Закрепление отсутствует
16	401018.37	2264560.84	Картометрический метод	5.0	Закрепление отсутствует
17	401039.11	2264570.86	Картометрический метод	5.0	Закрепление отсутствует
18	401054.68	2264605.89	Картометрический метод	5.0	Закрепление отсутствует
19	401075.45	2264609.72	Картометрический метод	5.0	Закрепление отсутствует
20	401107.15	2264640.98	Картометрический метод	5.0	Закрепление отсутствует
21	401117.34	2264656.45	Картометрический метод	5.0	Закрепление отсутствует
22	401129.38	2264682.43	Картометрический метод	5.0	Закрепление отсутствует

2. Сведения о характерных точках границ объекта					
Обозначение характерных точек границ	Координаты, м		Метод определения координат характерной точки	Средняя квадратическая погрешность положения характерной точки (M _t), м	Описание обозначения точки на местности (при наличии)
	X	Y			
1	2	3	4	5	6
23	401148.19	2264699.04	Картометрический метод	5.0	Закрепление отсутствует
24	401161.78	2264698.60	Картометрический метод	5.0	Закрепление отсутствует
25	401161.13	2264703.01	Картометрический метод	5.0	Закрепление отсутствует
26	401160.46	2264707.57	Картометрический метод	5.0	Закрепление отсутствует
27	401152.14	2264764.01	Картометрический метод	5.0	Закрепление отсутствует
28	401151.37	2264769.24	Картометрический метод	5.0	Закрепление отсутствует
29	401140.16	2264764.25	Картометрический метод	5.0	Закрепление отсутствует
30	401104.43	2264803.95	Картометрический метод	5.0	Закрепление отсутствует
31	401094.08	2264812.97	Картометрический метод	5.0	Закрепление отсутствует
32	401079.53	2264812.15	Картометрический метод	5.0	Закрепление отсутствует
33	401056.63	2264824.42	Картометрический метод	5.0	Закрепление отсутствует
34	401033.62	2264815.42	Картометрический метод	5.0	Закрепление отсутствует
35	401017.12	2264819.70	Картометрический метод	5.0	Закрепление отсутствует
36	400989.49	2264859.25	Картометрический метод	5.0	Закрепление отсутствует
37	400833.72	2264914.17	Картометрический метод	5.0	Закрепление отсутствует
38	400733.75	2264959.02	Картометрический метод	5.0	Закрепление отсутствует
39	400699.74	2264919.16	Картометрический метод	5.0	Закрепление отсутствует
40	400699.49	2264915.85	Картометрический метод	5.0	Закрепление отсутствует
41	400697.78	2264893.49	Картометрический метод	5.0	Закрепление отсутствует
42	400695.84	2264868.14	Картометрический метод	5.0	Закрепление отсутствует
43	400657.88	2264804.19	Картометрический метод	5.0	Закрепление отсутствует
44	400656.84	2264804.06	Картометрический метод	5.0	Закрепление отсутствует
45	400651.31	2264803.39	Картометрический метод	5.0	Закрепление отсутствует
46	400643.50	2264802.44	Картометрический метод	5.0	Закрепление отсутствует
47	400634.66	2264791.11	Картометрический метод	5.0	Закрепление отсутствует

2. Сведения о характерных точках границ объекта					
Обозначение характерных точек границ	Координаты, м		Метод определения координат характерной точки	Средняя квадратическая погрешность положения характерной точки (Mt), м	Описание обозначения точки на местности (при наличии)
	X	Y			
1	2	3	4	5	6
48	400628.73	2264774.87	Картометрический метод	5.0	Закрепление отсутствует
49	400607.30	2264754.58	Картометрический метод	5.0	Закрепление отсутствует
50	400587.72	2264731.46	Картометрический метод	5.0	Закрепление отсутствует
51	400523.97	2264637.27	Картометрический метод	5.0	Закрепление отсутствует
52	400506.94	2264605.73	Картометрический метод	5.0	Закрепление отсутствует
53	400496.74	2264566.18	Картометрический метод	5.0	Закрепление отсутствует
54	400495.84	2264558.07	Картометрический метод	5.0	Закрепление отсутствует
55	400494.53	2264546.22	Картометрический метод	5.0	Закрепление отсутствует
56	400481.66	2264430.16	Картометрический метод	5.0	Закрепление отсутствует
57	400490.39	2264424.10	Картометрический метод	5.0	Закрепление отсутствует
58	400491.44	2264423.37	Картометрический метод	5.0	Закрепление отсутствует
59	400507.40	2264412.29	Картометрический метод	5.0	Закрепление отсутствует
60	400507.60	2264406.07	Картометрический метод	5.0	Закрепление отсутствует
61	400508.08	2264391.05	Картометрический метод	5.0	Закрепление отсутствует
62	400506.36	2264389.18	Картометрический метод	5.0	Закрепление отсутствует
63	400500.32	2264382.65	Картометрический метод	5.0	Закрепление отсутствует
64	400477.73	2264399.53	Картометрический метод	5.0	Закрепление отсутствует
65	400465.55	2264388.87	Картометрический метод	5.0	Закрепление отсутствует
66	400455.17	2264351.24	Картометрический метод	5.0	Закрепление отсутствует
67	400445.24	2264315.25	Картометрический метод	5.0	Закрепление отсутствует
68	400436.21	2264282.52	Картометрический метод	5.0	Закрепление отсутствует
69	400459.83	2264264.62	Картометрический метод	5.0	Закрепление отсутствует
70	400456.65	2264196.71	Картометрический метод	5.0	Закрепление отсутствует
71	400535.69	2264201.04	Картометрический метод	5.0	Закрепление отсутствует
72	400550.90	2264196.06	Картометрический метод	5.0	Закрепление отсутствует

2. Сведения о характерных точках границ объекта					
Обозначение характерных точек границ	Координаты, м		Метод определения координат характерной точки	Средняя квадратическая погрешность положения характерной точки (Mt), м	Описание обозначения точки на местности (при наличии)
	X	Y			
1	2	3	4	5	6
73	400585.87	2264199.28	Картометрический метод	5.0	Закрепление отсутствует
74	400614.10	2264263.70	Картометрический метод	5.0	Закрепление отсутствует
75	400624.85	2264302.50	Картометрический метод	5.0	Закрепление отсутствует
76	400649.06	2264374.29	Картометрический метод	5.0	Закрепление отсутствует
77	400685.51	2264367.78	Картометрический метод	5.0	Закрепление отсутствует
78	400773.09	2264404.07	Картометрический метод	5.0	Закрепление отсутствует
79	400849.13	2264427.48	Картометрический метод	5.0	Закрепление отсутствует
80	400885.63	2264427.68	Картометрический метод	5.0	Закрепление отсутствует
81	400892.26	2264430.97	Картометрический метод	5.0	Закрепление отсутствует
1	400916.29	2264446.36	Картометрический метод	5.0	Закрепление отсутствует
3. Сведения о характерных точках части (частей) границы объекта					
Обозначение характерных точек части границы	Координаты, м		Метод определения координат характерной точки	Средняя квадратическая погрешность положения характерной точки (Mt), м	Описание обозначения точки на местности (при наличии)
	X	Y			
1	2	3	4	5	6
-	-	-	-	-	-

Раздел 3

Сведения о местоположении измененных (уточненных) границ объекта

1. Система координат -

2. Сведения о характерных точках границ объекта

Обозначение характерных точек границ	Существующие координаты, м		Измененные (уточненные) координаты, м		Метод определения координат характерной точки	Средняя квадратическая погрешность положения характерной точки (M _t), м	Описание обозначения точки на местности (при наличии)
	X	Y	X	Y			
1	2	3	4	5	6	7	8
-	-	-	-	-	-	-	

3. Сведения о характерных точках части (частей) границы объекта

Обозначение характерных точек части границы	Существующие координаты, м		Измененные (уточненные) координаты, м		Метод определения координат характерной точки	Средняя квадратическая погрешность положения характерной точки (M _t), м	Описание обозначения точки на местности (при наличии)
	X	Y	X	Y			
1	2	3	4	5	6	7	8
-	-	-	-	-	-	-	

ТЕКСТОВОЕ ОПИСАНИЕ
местоположения границ населенных пунктов, территориальных зон

Прохождение границы		Описание прохождения границы
от точки	до точки	
1	2	3
1	2	-
2	3	-
3	4	-
4	5	-
5	6	-
6	7	-
7	8	-
8	9	-
9	10	-
10	11	-
11	12	-
12	13	-
13	14	-
14	15	-
15	16	-
16	17	-
17	18	-
18	19	-
19	20	-
20	21	-
21	22	-
22	23	-
23	24	-
24	25	-
25	26	-
26	27	-
27	28	-
28	29	-
29	30	-
30	31	-
31	32	-
32	33	-
33	34	-
34	35	-
35	36	-
36	37	-
37	38	-

ТЕКСТОВОЕ ОПИСАНИЕ
местоположения границ населенных пунктов, территориальных зон

Прохождение границы		Описание прохождения границы
от точки	до точки	
1	2	3
38	39	-
39	40	-
40	41	-
41	42	-
42	43	-
43	44	-
44	45	-
45	46	-
46	47	-
47	48	-
48	49	-
49	50	-
50	51	-
51	52	-
52	53	-
53	54	-
54	55	-
55	56	-
56	57	-
57	58	-
58	59	-
59	60	-
60	61	-
61	62	-
62	63	-
63	64	-
64	65	-
65	66	-
66	67	-
67	68	-
68	69	-
69	70	-
70	71	-
71	72	-
72	73	-
73	74	-
74	75	-

ТЕКСТОВОЕ ОПИСАНИЕ
местоположения границ населенных пунктов, территориальных зон

Прохождение границы		Описание прохождения границы
от точки	до точки	
1	2	3
75	76	-
76	77	-
77	78	-
78	79	-
79	80	-
80	81	-
81	1	-

ГРАФИЧЕСКОЕ ОПИСАНИЕ

местоположения границ населенных пунктов, территориальных зон, особо охраняемых природных территорий, зон с особыми условиями использования территории

Производственная зона размещения объектов, санитарно-защитная зона которых не превышает размера равного 50 метров (ТП.5)

(наименование объекта, местоположение границ которого описано (далее - объект))

Раздел 1

Сведения об объекте

№ п/п	Характеристики объекта	Описание характеристик
1	2	3
1.	Местоположение объекта	Ленинградская область, м. р-н Тосненский, с.п Шапкинское
2.	Площадь объекта +/- величина погрешности определения площади (Р +/- Дельта Р)	61748 +/- 4349 м ²
3.	Иные характеристики объекта	-

Раздел 2**Сведения о местоположении границ объекта**

1. Система координат МСК-47, зона 2

2. Сведения о характерных точках границ объекта

Обозначение характерных точек границ	Координаты, м		Метод определения координат характерной точки	Средняя квадратическая погрешность положения характерной точки (Mt), м	Описание обозначения точки на местности (при наличии)
	X	Y			
1	2	3	4	5	6
1	398525.33	2263107.46	Картометрический метод	5.0	Закрепление отсутствует
2	398526.26	2263111.24	Картометрический метод	5.0	Закрепление отсутствует
3	398529.76	2263125.43	Картометрический метод	5.0	Закрепление отсутствует
4	398571.52	2263168.16	Картометрический метод	5.0	Закрепление отсутствует
5	398590.09	2263187.15	Картометрический метод	5.0	Закрепление отсутствует
6	398563.27	2263201.37	Картометрический метод	5.0	Закрепление отсутствует
7	398560.51	2263199.82	Картометрический метод	5.0	Закрепление отсутствует
8	398528.32	2263171.27	Картометрический метод	5.0	Закрепление отсутствует
9	398502.81	2263195.19	Картометрический метод	5.0	Закрепление отсутствует
10	398478.92	2263173.12	Картометрический метод	5.0	Закрепление отсутствует
11	398452.05	2263165.98	Картометрический метод	5.0	Закрепление отсутствует
12	398423.60	2263205.55	Картометрический метод	5.0	Закрепление отсутствует
13	398417.83	2263213.57	Картометрический метод	5.0	Закрепление отсутствует
14	398401.20	2263236.70	Картометрический метод	5.0	Закрепление отсутствует
15	398401.18	2263236.71	Картометрический метод	5.0	Закрепление отсутствует
16	398399.58	2263237.47	Картометрический метод	5.0	Закрепление отсутствует
17	398390.99	2263241.57	Картометрический метод	5.0	Закрепление отсутствует
18	398383.81	2263239.22	Картометрический метод	5.0	Закрепление отсутствует
19	398379.84	2263239.76	Картометрический метод	5.0	Закрепление отсутствует
20	398373.91	2263240.57	Картометрический метод	5.0	Закрепление отсутствует
21	398347.77	2263225.62	Картометрический метод	5.0	Закрепление отсутствует
22	398275.02	2263156.70	Картометрический метод	5.0	Закрепление отсутствует

2. Сведения о характерных точках границ объекта					
Обозначение характерных точек границ	Координаты, м		Метод определения координат характерной точки	Средняя квадратическая погрешность положения характерной точки (Mt), м	Описание обозначения точки на местности (при наличии)
	X	Y			
1	2	3	4	5	6
23	398214.19	2263099.08	Картометрический метод	5.0	Закрепление отсутствует
24	398216.83	2263089.39	Картометрический метод	5.0	Закрепление отсутствует
25	398217.50	2263086.94	Картометрический метод	5.0	Закрепление отсутствует
26	398221.16	2263080.41	Картометрический метод	5.0	Закрепление отсутствует
27	398242.12	2263059.03	Картометрический метод	5.0	Закрепление отсутствует
28	398251.43	2263047.53	Картометрический метод	5.0	Закрепление отсутствует
29	398272.98	2263014.09	Картометрический метод	5.0	Закрепление отсутствует
30	398275.26	2263009.62	Картометрический метод	5.0	Закрепление отсутствует
31	398282.10	2262991.08	Картометрический метод	5.0	Закрепление отсутствует
32	398259.69	2262935.54	Картометрический метод	5.0	Закрепление отсутствует
33	398258.07	2262933.59	Картометрический метод	5.0	Закрепление отсутствует
34	398264.56	2262928.22	Картометрический метод	5.0	Закрепление отсутствует
35	398254.24	2262916.66	Картометрический метод	5.0	Закрепление отсутствует
36	398197.87	2262834.55	Картометрический метод	5.0	Закрепление отсутствует
37	398163.37	2262801.09	Картометрический метод	5.0	Закрепление отсутствует
38	398180.88	2262784.59	Картометрический метод	5.0	Закрепление отсутствует
39	398183.09	2262785.53	Картометрический метод	5.0	Закрепление отсутствует
40	398211.65	2262795.86	Картометрический метод	5.0	Закрепление отсутствует
41	398281.09	2262894.66	Картометрический метод	5.0	Закрепление отсутствует
42	398291.67	2262905.75	Картометрический метод	5.0	Закрепление отсутствует
43	398297.03	2262901.28	Картометрический метод	5.0	Закрепление отсутствует
44	398400.63	2263003.30	Картометрический метод	5.0	Закрепление отсутствует
45	398452.67	2263066.00	Картометрический метод	5.0	Закрепление отсутствует
46	398462.00	2263057.37	Картометрический метод	5.0	Закрепление отсутствует
47	398502.24	2263093.42	Картометрический метод	5.0	Закрепление отсутствует

2. Сведения о характерных точках границ объекта

Обозначение характерных точек границ	Координаты, м		Метод определения координат характерной точки	Средняя квадратическая погрешность положения характерной точки (Mt), м	Описание обозначения точки на местности (при наличии)
	X	Y			
1	2	3	4	5	6
1	398525.33	2263107.46	Картометрический метод	5.0	Закрепление отсутствует

3. Сведения о характерных точках части (частей) границы объекта

Обозначение характерных точек части границы	Координаты, м		Метод определения координат характерной точки	Средняя квадратическая погрешность положения характерной точки (Mt), м	Описание обозначения точки на местности (при наличии)
	X	Y			
1	2	3	4	5	6
-	-	-	-	-	-

Раздел 3

Сведения о местоположении измененных (уточненных) границ объекта

1. Система координат -

2. Сведения о характерных точках границ объекта

Обозначение характерных точек границ	Существующие координаты, м		Измененные (уточненные) координаты, м		Метод определения координат характерной точки	Средняя квадратическая погрешность положения характерной точки (M _t), м	Описание обозначения точки на местности (при наличии)
	X	Y	X	Y			
1	2	3	4	5	6	7	8
-	-	-	-	-	-	-	

3. Сведения о характерных точках части (частей) границы объекта

Обозначение характерных точек части границы	Существующие координаты, м		Измененные (уточненные) координаты, м		Метод определения координат характерной точки	Средняя квадратическая погрешность положения характерной точки (M _t), м	Описание обозначения точки на местности (при наличии)
	X	Y	X	Y			
1	2	3	4	5	6	7	8
-	-	-	-	-	-	-	

ТЕКСТОВОЕ ОПИСАНИЕ
местоположения границ населенных пунктов, территориальных зон

Прохождение границы		Описание прохождения границы
от точки	до точки	
1	2	3
1	2	-
2	3	-
3	4	-
4	5	-
5	6	-
6	7	-
7	8	-
8	9	-
9	10	-
10	11	-
11	12	-
12	13	-
13	14	-
14	15	-
15	16	-
16	17	-
17	18	-
18	19	-
19	20	-
20	21	-
21	22	-
22	23	-
23	24	-
24	25	-
25	26	-
26	27	-
27	28	-
28	29	-
29	30	-
30	31	-
31	32	-
32	33	-
33	34	-
34	35	-
35	36	-
36	37	-
37	38	-

ТЕКСТОВОЕ ОПИСАНИЕ
местоположения границ населенных пунктов, территориальных зон

Прохождение границы		Описание прохождения границы
от точки	до точки	
1	2	3
38	39	-
39	40	-
40	41	-
41	42	-
42	43	-
43	44	-
44	45	-
45	46	-
46	47	-
47	1	-

ГРАФИЧЕСКОЕ ОПИСАНИЕ

местоположения границ населенных пунктов, территориальных зон, особо охраняемых природных территорий, зон с особыми условиями использования территории

Зона рекреационного назначения в границах туристско-рекреационной зоны (ТР.1.1)

(наименование объекта, местоположение границ которого описано (далее - объект))

Раздел 1

Сведения об объекте

№ п/п	Характеристики объекта	Описание характеристик
1	2	3
1.	Местоположение объекта	Ленинградская область, м. р-н Тосненский, с.п Шапкинское
2.	Площадь объекта +/- величина погрешности определения площади (Р +/- Дельта Р)	40471 +/- 3521 м ²
3.	Иные характеристики объекта	-

Раздел 2**Сведения о местоположении границ объекта**

1. Система координат МСК-47, зона 2

2. Сведения о характерных точках границ объекта

Обозначение характерных точек границ	Координаты, м		Метод определения координат характерной точки	Средняя квадратическая погрешность положения характерной точки (Mt), м	Описание обозначения точки на местности (при наличии)
	X	Y			
1	2	3	4	5	6
1	403225.50	2266799.30	Картометрический метод	5.0	Закрепление отсутствует
2	403228.45	2266789.44	Картометрический метод	5.0	Закрепление отсутствует
3	403229.71	2266777.20	Картометрический метод	5.0	Закрепление отсутствует
4	403227.50	2266770.00	Картометрический метод	5.0	Закрепление отсутствует
5	403226.64	2266767.80	Картометрический метод	5.0	Закрепление отсутствует
6	403222.73	2266761.96	Картометрический метод	5.0	Закрепление отсутствует
7	403203.68	2266751.15	Картометрический метод	5.0	Закрепление отсутствует
8	403192.01	2266742.57	Картометрический метод	5.0	Закрепление отсутствует
9	403186.06	2266733.79	Картометрический метод	5.0	Закрепление отсутствует
10	403184.66	2266715.12	Картометрический метод	5.0	Закрепление отсутствует
11	403184.76	2266707.44	Картометрический метод	5.0	Закрепление отсутствует
12	403184.81	2266703.83	Картометрический метод	5.0	Закрепление отсутствует
13	403184.90	2266696.41	Картометрический метод	5.0	Закрепление отсутствует
14	403191.89	2266685.61	Картометрический метод	5.0	Закрепление отсутствует
15	403200.36	2266669.89	Картометрический метод	5.0	Закрепление отсутствует
16	403204.11	2266660.01	Картометрический метод	5.0	Закрепление отсутствует
17	403204.62	2266650.22	Картометрический метод	5.0	Закрепление отсутствует
18	403203.56	2266642.12	Картометрический метод	5.0	Закрепление отсутствует
19	403202.74	2266639.48	Картометрический метод	5.0	Закрепление отсутствует
20	403202.31	2266638.10	Картометрический метод	5.0	Закрепление отсутствует
21	403199.05	2266627.62	Картометрический метод	5.0	Закрепление отсутствует
22	403184.78	2266613.42	Картометрический метод	5.0	Закрепление отсутствует

2. Сведения о характерных точках границ объекта					
Обозначение характерных точек границ	Координаты, м		Метод определения координат характерной точки	Средняя квадратическая погрешность положения характерной точки (Mt), м	Описание обозначения точки на местности (при наличии)
	X	Y			
1	2	3	4	5	6
23	403159.40	2266598.93	Картометрический метод	5.0	Закрепление отсутствует
24	403156.85	2266597.47	Картометрический метод	5.0	Закрепление отсутствует
25	403144.19	2266590.25	Картометрический метод	5.0	Закрепление отсутствует
26	403125.80	2266583.60	Картометрический метод	5.0	Закрепление отсутствует
27	403125.02	2266583.31	Картометрический метод	5.0	Закрепление отсутствует
28	403121.45	2266582.02	Картометрический метод	5.0	Закрепление отсутствует
29	403110.79	2266578.17	Картометрический метод	5.0	Закрепление отсутствует
30	403088.24	2266570.01	Картометрический метод	5.0	Закрепление отсутствует
31	403080.26	2266570.92	Картометрический метод	5.0	Закрепление отсутствует
32	403078.88	2266571.08	Картометрический метод	5.0	Закрепление отсутствует
33	403077.67	2266572.17	Картометрический метод	5.0	Закрепление отсутствует
34	403076.65	2266572.71	Картометрический метод	5.0	Закрепление отсутствует
35	403074.56	2266574.48	Картометрический метод	5.0	Закрепление отсутствует
36	403070.58	2266577.87	Картометрический метод	5.0	Закрепление отсутствует
37	403070.09	2266579.50	Картометрический метод	5.0	Закрепление отсутствует
38	403068.37	2266585.23	Картометрический метод	5.0	Закрепление отсутствует
39	403067.62	2266587.74	Картометрический метод	5.0	Закрепление отсутствует
40	403074.18	2266616.01	Картометрический метод	5.0	Закрепление отсутствует
41	403074.26	2266616.28	Картометрический метод	5.0	Закрепление отсутствует
42	403074.60	2266617.59	Картометрический метод	5.0	Закрепление отсутствует
43	403076.44	2266624.65	Картометрический метод	5.0	Закрепление отсутствует
44	403076.85	2266626.24	Картометрический метод	5.0	Закрепление отсутствует
45	403077.44	2266628.92	Картометрический метод	5.0	Закрепление отсутствует
46	403077.57	2266638.33	Картометрический метод	5.0	Закрепление отсутствует
47	403075.91	2266645.24	Картометрический метод	5.0	Закрепление отсутствует

2. Сведения о характерных точках границ объекта					
Обозначение характерных точек границ	Координаты, м		Метод определения координат характерной точки	Средняя квадратическая погрешность положения характерной точки (Mt), м	Описание обозначения точки на местности (при наличии)
	X	Y			
1	2	3	4	5	6
48	403069.66	2266653.58	Картометрический метод	5.0	Закрепление отсутствует
49	403068.41	2266654.03	Картометрический метод	5.0	Закрепление отсутствует
50	403066.18	2266654.86	Картометрический метод	5.0	Закрепление отсутствует
51	403062.42	2266656.24	Картометрический метод	5.0	Закрепление отсутствует
52	403051.84	2266656.57	Картометрический метод	5.0	Закрепление отсутствует
53	403042.78	2266652.78	Картометрический метод	5.0	Закрепление отсутствует
54	403035.39	2266645.13	Картометрический метод	5.0	Закрепление отсутствует
55	403024.70	2266634.08	Картометрический метод	5.0	Закрепление отсутствует
56	403023.29	2266632.62	Картометрический метод	5.0	Закрепление отсутствует
57	403009.16	2266618.01	Картометрический метод	5.0	Закрепление отсутствует
58	402975.87	2266600.24	Картометрический метод	5.0	Закрепление отсутствует
59	402973.55	2266599.00	Картометрический метод	5.0	Закрепление отсутствует
60	402970.27	2266597.25	Картометрический метод	5.0	Закрепление отсутствует
61	402955.54	2266594.45	Картометрический метод	5.0	Закрепление отсутствует
62	402937.49	2266594.43	Картометрический метод	5.0	Закрепление отсутствует
63	402937.48	2266594.43	Картометрический метод	5.0	Закрепление отсутствует
64	402935.41	2266593.99	Картометрический метод	5.0	Закрепление отсутствует
65	402928.95	2266592.61	Картометрический метод	5.0	Закрепление отсутствует
66	402928.53	2266592.52	Картометрический метод	5.0	Закрепление отсутствует
67	402926.30	2266592.05	Картометрический метод	5.0	Закрепление отсутствует
68	402914.57	2266585.13	Картометрический метод	5.0	Закрепление отсутствует
69	402906.02	2266585.07	Картометрический метод	5.0	Закрепление отсутствует
70	402901.83	2266584.65	Картометрический метод	5.0	Закрепление отсутствует
71	402898.74	2266581.93	Картометрический метод	5.0	Закрепление отсутствует
72	402893.30	2266581.33	Картометрический метод	5.0	Закрепление отсутствует

2. Сведения о характерных точках границ объекта					
Обозначение характерных точек границ	Координаты, м		Метод определения координат характерной точки	Средняя квадратическая погрешность положения характерной точки (Mt), м	Описание обозначения точки на местности (при наличии)
	X	Y			
1	2	3	4	5	6
73	402892.89	2266565.71	Картометрический метод	5.0	Закрепление отсутствует
74	402903.53	2266565.25	Картометрический метод	5.0	Закрепление отсутствует
75	402916.06	2266562.64	Картометрический метод	5.0	Закрепление отсутствует
76	402923.66	2266558.97	Картометрический метод	5.0	Закрепление отсутствует
77	402934.22	2266545.52	Картометрический метод	5.0	Закрепление отсутствует
78	402937.48	2266539.77	Картометрический метод	5.0	Закрепление отсутствует
79	402941.51	2266544.19	Картометрический метод	5.0	Закрепление отсутствует
80	402947.91	2266546.13	Картометрический метод	5.0	Закрепление отсутствует
81	402958.07	2266545.59	Картометрический метод	5.0	Закрепление отсутствует
82	402977.57	2266542.52	Картометрический метод	5.0	Закрепление отсутствует
83	402984.54	2266542.10	Картометрический метод	5.0	Закрепление отсутствует
84	402996.64	2266542.91	Картометрический метод	5.0	Закрепление отсутствует
85	403002.71	2266540.86	Картометрический метод	5.0	Закрепление отсутствует
86	403026.26	2266540.22	Картометрический метод	5.0	Закрепление отсутствует
87	403027.38	2266534.54	Картометрический метод	5.0	Закрепление отсутствует
88	403029.13	2266530.23	Картометрический метод	5.0	Закрепление отсутствует
89	403033.06	2266528.37	Картометрический метод	5.0	Закрепление отсутствует
90	403044.11	2266516.96	Картометрический метод	5.0	Закрепление отсутствует
91	403049.26	2266515.10	Картометрический метод	5.0	Закрепление отсутствует
92	403054.85	2266513.08	Картометрический метод	5.0	Закрепление отсутствует
93	403112.41	2266534.73	Картометрический метод	5.0	Закрепление отсутствует
94	403138.20	2266545.25	Картометрический метод	5.0	Закрепление отсутствует
95	403158.16	2266572.91	Картометрический метод	5.0	Закрепление отсутствует
96	403159.15	2266574.70	Картометрический метод	5.0	Закрепление отсутствует
97	403159.82	2266575.44	Картометрический метод	5.0	Закрепление отсутствует

2. Сведения о характерных точках границ объекта					
Обозначение характерных точек границ	Координаты, м		Метод определения координат характерной точки	Средняя квадратическая погрешность положения характерной точки (Mt), м	Описание обозначения точки на местности (при наличии)
	X	Y			
1	2	3	4	5	6
98	403159.82	2266576.23	Картометрический метод	5.0	Закрепление отсутствует
99	403160.16	2266577.55	Картометрический метод	5.0	Закрепление отсутствует
100	403162.12	2266578.62	Картометрический метод	5.0	Закрепление отсутствует
101	403164.26	2266580.09	Картометрический метод	5.0	Закрепление отсутствует
102	403164.87	2266580.09	Картометрический метод	5.0	Закрепление отсутствует
103	403165.79	2266580.09	Картометрический метод	5.0	Закрепление отсутствует
104	403167.07	2266580.43	Картометрический метод	5.0	Закрепление отсутствует
105	403168.20	2266580.92	Картометрический метод	5.0	Закрепление отсутствует
106	403169.06	2266581.65	Картометрический метод	5.0	Закрепление отсутствует
107	403169.64	2266582.82	Картометрический метод	5.0	Закрепление отсутствует
108	403170.39	2266586.63	Картометрический метод	5.0	Закрепление отсутствует
109	403170.82	2266588.09	Картометрический метод	5.0	Закрепление отсутствует
110	403171.27	2266588.81	Картометрический метод	5.0	Закрепление отсутствует
111	403172.01	2266589.13	Картометрический метод	5.0	Закрепление отсутствует
112	403177.68	2266590.19	Картометрический метод	5.0	Закрепление отсутствует
113	403182.07	2266590.82	Картометрический метод	5.0	Закрепление отсутствует
114	403184.26	2266591.57	Картометрический метод	5.0	Закрепление отсутствует
115	403186.65	2266593.18	Картометрический метод	5.0	Закрепление отсутствует
116	403190.36	2266596.32	Картометрический метод	5.0	Закрепление отсутствует
117	403195.21	2266599.84	Картометрический метод	5.0	Закрепление отсутствует
118	403197.06	2266600.43	Картометрический метод	5.0	Закрепление отсутствует
119	403200.16	2266600.34	Картометрический метод	5.0	Закрепление отсутствует
120	403202.70	2266598.73	Картометрический метод	5.0	Закрепление отсутствует
121	403203.99	2266594.57	Картометрический метод	5.0	Закрепление отсутствует
122	403203.08	2266589.05	Картометрический метод	5.0	Закрепление отсутствует

2. Сведения о характерных точках границ объекта					
Обозначение характерных точек границ	Координаты, м		Метод определения координат характерной точки	Средняя квадратическая погрешность положения характерной точки (Mt), м	Описание обозначения точки на местности (при наличии)
	X	Y			
1	2	3	4	5	6
123	403201.11	2266583.68	Картометрический метод	5.0	Закрепление отсутствует
124	403204.45	2266583.62	Картометрический метод	5.0	Закрепление отсутствует
125	403289.92	2266596.60	Картометрический метод	5.0	Закрепление отсутствует
126	403295.99	2266598.57	Картометрический метод	5.0	Закрепление отсутствует
127	403299.30	2266598.57	Картометрический метод	5.0	Закрепление отсутствует
128	403306.22	2266597.55	Картометрический метод	5.0	Закрепление отсутствует
129	403333.21	2266591.20	Картометрический метод	5.0	Закрепление отсутствует
130	403346.90	2266586.64	Картометрический метод	5.0	Закрепление отсутствует
131	403364.79	2266601.00	Картометрический метод	5.0	Закрепление отсутствует
132	403347.75	2266596.94	Картометрический метод	5.0	Закрепление отсутствует
133	403329.53	2266599.94	Картометрический метод	5.0	Закрепление отсутствует
134	403321.42	2266601.28	Картометрический метод	5.0	Закрепление отсутствует
135	403315.48	2266602.26	Картометрический метод	5.0	Закрепление отсутствует
136	403305.94	2266611.45	Картометрический метод	5.0	Закрепление отсутствует
137	403296.17	2266623.80	Картометрический метод	5.0	Закрепление отсутствует
138	403294.28	2266628.73	Картометрический метод	5.0	Закрепление отсутствует
139	403292.88	2266636.11	Картометрический метод	5.0	Закрепление отсутствует
140	403294.93	2266643.87	Картометрический метод	5.0	Закрепление отсутствует
141	403294.99	2266644.16	Картометрический метод	5.0	Закрепление отсутствует
142	403295.09	2266644.47	Картометрический метод	5.0	Закрепление отсутствует
143	403298.42	2266657.10	Картометрический метод	5.0	Закрепление отсутствует
144	403299.35	2266675.53	Картометрический метод	5.0	Закрепление отсутствует
145	403299.34	2266675.57	Картометрический метод	5.0	Закрепление отсутствует
146	403299.34	2266675.58	Картометрический метод	5.0	Закрепление отсутствует
147	403299.33	2266675.61	Картометрический метод	5.0	Закрепление отсутствует

2. Сведения о характерных точках границ объекта					
Обозначение характерных точек границ	Координаты, м		Метод определения координат характерной точки	Средняя квадратическая погрешность положения характерной точки (Mt), м	Описание обозначения точки на местности (при наличии)
	X	Y			
1	2	3	4	5	6
148	403297.66	2266681.73	Картометрический метод	5.0	Закрепление отсутствует
149	403297.07	2266683.87	Картометрический метод	5.0	Закрепление отсутствует
150	403296.95	2266689.23	Картометрический метод	5.0	Закрепление отсутствует
151	403296.95	2266689.24	Картометрический метод	5.0	Закрепление отсутствует
152	403279.34	2266706.55	Картометрический метод	5.0	Закрепление отсутствует
153	403275.92	2266718.81	Картометрический метод	5.0	Закрепление отсутствует
154	403277.03	2266728.55	Картометрический метод	5.0	Закрепление отсутствует
155	403278.87	2266730.28	Картометрический метод	5.0	Закрепление отсутствует
156	403286.24	2266737.22	Картометрический метод	5.0	Закрепление отсутствует
157	403295.27	2266739.38	Картометрический метод	5.0	Закрепление отсутствует
158	403299.20	2266739.58	Картометрический метод	5.0	Закрепление отсутствует
159	403301.75	2266739.72	Картометрический метод	5.0	Закрепление отсутствует
160	403303.84	2266739.82	Картометрический метод	5.0	Закрепление отсутствует
161	403303.86	2266739.82	Картометрический метод	5.0	Закрепление отсутствует
162	403305.04	2266739.89	Картометрический метод	5.0	Закрепление отсутствует
163	403307.40	2266740.87	Картометрический метод	5.0	Закрепление отсутствует
164	403307.78	2266741.03	Картометрический метод	5.0	Закрепление отсутствует
165	403314.10	2266743.68	Картометрический метод	5.0	Закрепление отсутствует
166	403316.03	2266753.37	Картометрический метод	5.0	Закрепление отсутствует
167	403316.00	2266754.22	Картометрический метод	5.0	Закрепление отсутствует
168	403315.63	2266766.40	Картометрический метод	5.0	Закрепление отсутствует
169	403309.42	2266776.37	Картометрический метод	5.0	Закрепление отсутствует
170	403271.31	2266800.15	Картометрический метод	5.0	Закрепление отсутствует
171	403265.51	2266803.77	Картометрический метод	5.0	Закрепление отсутствует
172	403251.48	2266807.61	Картометрический метод	5.0	Закрепление отсутствует

2. Сведения о характерных точках границ объекта					
Обозначение характерных точек границ	Координаты, м		Метод определения координат характерной точки	Средняя квадратическая погрешность положения характерной точки (Mt), м	Описание обозначения точки на местности (при наличии)
	X	Y			
1	2	3	4	5	6
173	403249.44	2266808.17	Картометрический метод	5.0	Закрепление отсутствует
174	403242.11	2266810.18	Картометрический метод	5.0	Закрепление отсутствует
1	403225.50	2266799.30	Картометрический метод	5.0	Закрепление отсутствует
175	403425.59	2266721.48	Картометрический метод	5.0	Закрепление отсутствует
176	403417.06	2266703.60	Картометрический метод	5.0	Закрепление отсутствует
177	403413.45	2266696.04	Картометрический метод	5.0	Закрепление отсутствует
178	403412.46	2266678.30	Картометрический метод	5.0	Закрепление отсутствует
179	403412.49	2266678.29	Картометрический метод	5.0	Закрепление отсутствует
180	403442.61	2266679.26	Картометрический метод	5.0	Закрепление отсутствует
181	403476.12	2266674.48	Картометрический метод	5.0	Закрепление отсутствует
182	403479.60	2266674.15	Картометрический метод	5.0	Закрепление отсутствует
183	403477.61	2266683.89	Картометрический метод	5.0	Закрепление отсутствует
184	403452.17	2266724.14	Картометрический метод	5.0	Закрепление отсутствует
185	403451.47	2266724.36	Картометрический метод	5.0	Закрепление отсутствует
186	403438.88	2266728.32	Картометрический метод	5.0	Закрепление отсутствует
175	403425.59	2266721.48	Картометрический метод	5.0	Закрепление отсутствует
187	402929.33	2266537.93	Картометрический метод	5.0	Закрепление отсутствует
188	402927.56	2266541.05	Картометрический метод	5.0	Закрепление отсутствует
189	402918.51	2266552.57	Картометрический метод	5.0	Закрепление отсутствует
190	402913.47	2266555.01	Картометрический метод	5.0	Закрепление отсутствует
191	402902.60	2266557.27	Картометрический метод	5.0	Закрепление отсутствует
192	402901.28	2266557.60	Картометрический метод	5.0	Закрепление отсутствует
193	402899.02	2266558.15	Картометрический метод	5.0	Закрепление отсутствует
187	402929.33	2266537.93	Картометрический метод	5.0	Закрепление отсутствует

3. Сведения о характерных точках части (частей) границы объекта

Обозначение характерных точек части границы	Координаты, м		Метод определения координат характерной точки	Средняя квадратическая погрешность положения характерной точки (Mt), м	Описание обозначения точки на местности (при наличии)
	X	Y			
1	2	3	4	5	6
-	-	-	-	-	-

Раздел 3

Сведения о местоположении измененных (уточненных) границ объекта

1. Система координат -

2. Сведения о характерных точках границ объекта

Обозначение характерных точек границ	Существующие координаты, м		Измененные (уточненные) координаты, м		Метод определения координат характерной точки	Средняя квадратическая погрешность положения характерной точки (M _t), м	Описание обозначения точки на местности (при наличии)
	X	Y	X	Y			
1	2	3	4	5	6	7	8
-	-	-	-	-	-	-	

3. Сведения о характерных точках части (частей) границы объекта

Обозначение характерных точек части границы	Существующие координаты, м		Измененные (уточненные) координаты, м		Метод определения координат характерной точки	Средняя квадратическая погрешность положения характерной точки (M _t), м	Описание обозначения точки на местности (при наличии)
	X	Y	X	Y			
1	2	3	4	5	6	7	8
-	-	-	-	-	-	-	

ТЕКСТОВОЕ ОПИСАНИЕ
местоположения границ населенных пунктов, территориальных зон

Прохождение границы		Описание прохождения границы
от точки	до точки	
1	2	3
1	2	-
2	3	-
3	4	-
4	5	-
5	6	-
6	7	-
7	8	-
8	9	-
9	10	-
10	11	-
11	12	-
12	13	-
13	14	-
14	15	-
15	16	-
16	17	-
17	18	-
18	19	-
19	20	-
20	21	-
21	22	-
22	23	-
23	24	-
24	25	-
25	26	-
26	27	-
27	28	-
28	29	-
29	30	-
30	31	-
31	32	-
32	33	-
33	34	-
34	35	-
35	36	-
36	37	-
37	38	-

ТЕКСТОВОЕ ОПИСАНИЕ
местоположения границ населенных пунктов, территориальных зон

Прохождение границы		Описание прохождения границы
от точки	до точки	
1	2	3
38	39	-
39	40	-
40	41	-
41	42	-
42	43	-
43	44	-
44	45	-
45	46	-
46	47	-
47	48	-
48	49	-
49	50	-
50	51	-
51	52	-
52	53	-
53	54	-
54	55	-
55	56	-
56	57	-
57	58	-
58	59	-
59	60	-
60	61	-
61	62	-
62	63	-
63	64	-
64	65	-
65	66	-
66	67	-
67	68	-
68	69	-
69	70	-
70	71	-
71	72	-
72	73	-
73	74	-
74	75	-

ТЕКСТОВОЕ ОПИСАНИЕ**местоположения границ населенных пунктов, территориальных зон**

Прохождение границы		Описание прохождения границы
от точки	до точки	
1	2	3
75	76	-
76	77	-
77	78	-
78	79	-
79	80	-
80	81	-
81	82	-
82	83	-
83	84	-
84	85	-
85	86	-
86	87	-
87	88	-
88	89	-
89	90	-
90	91	-
91	92	-
92	93	-
93	94	-
94	95	-
95	96	-
96	97	-
97	98	-
98	99	-
99	100	-
100	101	-
101	102	-
102	103	-
103	104	-
104	105	-
105	106	-
106	107	-
107	108	-
108	109	-
109	110	-
110	111	-
111	112	-

ТЕКСТОВОЕ ОПИСАНИЕ
местоположения границ населенных пунктов, территориальных зон

Прохождение границы		Описание прохождения границы
от точки	до точки	
1	2	3
112	113	-
113	114	-
114	115	-
115	116	-
116	117	-
117	118	-
118	119	-
119	120	-
120	121	-
121	122	-
122	123	-
123	124	-
124	125	-
125	126	-
126	127	-
127	128	-
128	129	-
129	130	-
130	131	-
131	132	-
132	133	-
133	134	-
134	135	-
135	136	-
136	137	-
137	138	-
138	139	-
139	140	-
140	141	-
141	142	-
142	143	-
143	144	-
144	145	-
145	146	-
146	147	-
147	148	-
148	149	-

ТЕКСТОВОЕ ОПИСАНИЕ
местоположения границ населенных пунктов, территориальных зон

Прохождение границы		Описание прохождения границы
от точки	до точки	
1	2	3
149	150	-
150	151	-
151	152	-
152	153	-
153	154	-
154	155	-
155	156	-
156	157	-
157	158	-
158	159	-
159	160	-
160	161	-
161	162	-
162	163	-
163	164	-
164	165	-
165	166	-
166	167	-
167	168	-
168	169	-
169	170	-
170	171	-
171	172	-
172	173	-
173	174	-
174	1	-
175	176	-
176	177	-
177	178	-
178	179	-
179	180	-
180	181	-
181	182	-
182	183	-
183	184	-
184	185	-
185	186	-

ТЕКСТОВОЕ ОПИСАНИЕ
местоположения границ населенных пунктов, территориальных зон

Прохождение границы		Описание прохождения границы
от точки	до точки	
1	2	3
186	175	-
187	188	-
188	189	-
189	190	-
190	191	-
191	192	-
192	193	-
193	187	-

ГРАФИЧЕСКОЕ ОПИСАНИЕ

местоположения границ населенных пунктов, территориальных зон, особо охраняемых природных территорий, зон с особыми условиями использования территории

Зона рекреационного назначения (ТР.1)

(наименование объекта, местоположение границ которого описано (далее - объект))

Раздел 1

Сведения об объекте

№ п/п	Характеристики объекта	Описание характеристик
1	2	3
1.	Местоположение объекта	Ленинградская область, м. р-н Тосненский, с.п Шапкинское
2.	Площадь объекта +/- величина погрешности определения площади (P +/- Дельта P)	69888 +/- 4626 м ²
3.	Иные характеристики объекта	-

Раздел 2

Сведения о местоположении границ объекта

1. Система координат МСК-47, зона 2

2. Сведения о характерных точках границ объекта

Обозначение характерных точек границ	Координаты, м		Метод определения координат характерной точки	Средняя квадратическая погрешность положения характерной точки (Mt), м	Описание обозначения точки на местности (при наличии)
	X	Y			
1	2	3	4	5	6
1	399964.86	2263294.64	Картометрический метод	5.0	Закрепление отсутствует
2	399973.84	2263275.85	Картометрический метод	5.0	Закрепление отсутствует
3	399982.78	2263259.93	Картометрический метод	5.0	Закрепление отсутствует
4	399987.04	2263252.34	Картометрический метод	5.0	Закрепление отсутствует
5	400014.30	2263219.01	Картометрический метод	5.0	Закрепление отсутствует
6	400018.11	2263214.54	Картометрический метод	5.0	Закрепление отсутствует
7	400027.83	2263170.22	Картометрический метод	5.0	Закрепление отсутствует
8	400050.20	2263099.62	Картометрический метод	5.0	Закрепление отсутствует
9	400012.76	2263082.26	Картометрический метод	5.0	Закрепление отсутствует
10	400035.47	2263039.86	Картометрический метод	5.0	Закрепление отсутствует
11	400052.17	2263047.29	Картометрический метод	5.0	Закрепление отсутствует
12	400063.96	2263025.99	Картометрический метод	5.0	Закрепление отсутствует
13	400082.47	2263029.27	Картометрический метод	5.0	Закрепление отсутствует
14	400117.38	2263017.55	Картометрический метод	5.0	Закрепление отсутствует
15	400126.46	2263021.33	Картометрический метод	5.0	Закрепление отсутствует
16	400144.12	2263023.24	Картометрический метод	5.0	Закрепление отсутствует
17	400144.79	2263022.73	Картометрический метод	5.0	Закрепление отсутствует
18	400154.61	2263010.23	Картометрический метод	5.0	Закрепление отсутствует
19	400169.69	2263013.80	Картометрический метод	5.0	Закрепление отсутствует
20	400189.97	2263010.88	Картометрический метод	5.0	Закрепление отсутствует
21	400202.87	2263007.81	Картометрический метод	5.0	Закрепление отсутствует
22	400213.37	2263003.44	Картометрический метод	5.0	Закрепление отсутствует

2. Сведения о характерных точках границ объекта					
Обозначение характерных точек границ	Координаты, м		Метод определения координат характерной точки	Средняя квадратическая погрешность положения характерной точки (Mt), м	Описание обозначения точки на местности (при наличии)
	X	Y			
1	2	3	4	5	6
23	400227.70	2263055.42	Картометрический метод	5.0	Закрепление отсутствует
24	400232.22	2263063.24	Картометрический метод	5.0	Закрепление отсутствует
25	400235.51	2263067.46	Картометрический метод	5.0	Закрепление отсутствует
26	400228.73	2263074.77	Картометрический метод	5.0	Закрепление отсутствует
27	400211.55	2263093.30	Картометрический метод	5.0	Закрепление отсутствует
28	400197.99	2263141.98	Картометрический метод	5.0	Закрепление отсутствует
29	400193.17	2263159.27	Картометрический метод	5.0	Закрепление отсутствует
30	400180.91	2263175.53	Картометрический метод	5.0	Закрепление отсутствует
31	400140.65	2263211.22	Картометрический метод	5.0	Закрепление отсутствует
32	400132.89	2263218.10	Картометрический метод	5.0	Закрепление отсутствует
33	400050.69	2263255.81	Картометрический метод	5.0	Закрепление отсутствует
34	400044.06	2263258.85	Картометрический метод	5.0	Закрепление отсутствует
35	399972.08	2263297.66	Картометрический метод	5.0	Закрепление отсутствует
36	399969.52	2263299.89	Картометрический метод	5.0	Закрепление отсутствует
1	399964.86	2263294.64	Картометрический метод	5.0	Закрепление отсутствует
37	400066.73	2263216.35	Картометрический метод	5.0	Закрепление отсутствует
38	400079.17	2263216.09	Картометрический метод	5.0	Закрепление отсутствует
39	400094.53	2263210.79	Картометрический метод	5.0	Закрепление отсутствует
40	400111.47	2263201.79	Картометрический метод	5.0	Закрепление отсутствует
41	400130.53	2263184.06	Картометрический метод	5.0	Закрепление отсутствует
42	400140.07	2263170.30	Картометрический метод	5.0	Закрепление отсутствует
43	400148.02	2263155.22	Картометрический метод	5.0	Закрепление отсутствует
44	400151.73	2263145.69	Картометрический метод	5.0	Закрепление отсутствует
45	400152.79	2263137.22	Картометрический метод	5.0	Закрепление отсутствует
46	400152.27	2263121.08	Картометрический метод	5.0	Закрепление отсутствует

2. Сведения о характерных точках границ объекта					
Обозначение характерных точек границ	Координаты, м		Метод определения координат характерной точки	Средняя квадратическая погрешность положения характерной точки (Mt), м	Описание обозначения точки на местности (при наличии)
	X	Y			
1	2	3	4	5	6
47	400150.16	2263105.21	Картометрический метод	5.0	Закрепление отсутствует
48	400147.00	2263089.60	Картометрический метод	5.0	Закрепление отсутствует
49	400141.18	2263078.22	Картометрический метод	5.0	Закрепление отсутствует
50	400135.36	2263071.35	Картометрический метод	5.0	Закрепление отсутствует
51	400129.54	2263066.32	Картометрический метод	5.0	Закрепление отсутствует
52	400121.34	2263062.88	Картометрический метод	5.0	Закрепление отсутствует
53	400109.43	2263060.77	Картометрический метод	5.0	Закрепление отсутствует
54	400103.34	2263059.71	Картометрический метод	5.0	Закрепление отсутствует
55	400091.43	2263059.72	Картометрический метод	5.0	Закрепление отсутствует
56	400083.49	2263063.42	Картометрический метод	5.0	Закрепление отсутствует
57	400075.02	2263067.39	Картометрический метод	5.0	Закрепление отсутствует
58	400068.40	2263069.25	Картометрический метод	5.0	Закрепление отсутствует
59	400061.79	2263070.04	Картометрический метод	5.0	Закрепление отсутствует
60	400056.76	2263066.34	Картометрический метод	5.0	Закрепление отсутствует
61	400051.73	2263065.28	Картометрический метод	5.0	Закрепление отсутствует
62	400047.76	2263065.28	Картометрический метод	5.0	Закрепление отсутствует
63	400046.44	2263069.78	Картометрический метод	5.0	Закрепление отсутствует
64	400044.58	2263072.69	Картометрический метод	5.0	Закрепление отсутствует
65	400045.90	2263075.07	Картометрический метод	5.0	Закрепление отсутствует
66	400046.43	2263079.04	Картометрический метод	5.0	Закрепление отсутствует
67	400046.96	2263082.22	Картометрический метод	5.0	Закрепление отсутствует
68	400049.60	2263085.65	Картометрический метод	5.0	Закрепление отсутствует
69	400052.25	2263088.83	Картометрический метод	5.0	Закрепление отсутствует
70	400056.22	2263090.94	Картометрический метод	5.0	Закрепление отсутствует
71	400058.86	2263095.97	Картометрический метод	5.0	Закрепление отсутствует

2. Сведения о характерных точках границ объекта					
Обозначение характерных точек границ	Координаты, м		Метод определения координат характерной точки	Средняя квадратическая погрешность положения характерной точки (Mt), м	Описание обозначения точки на местности (при наличии)
	X	Y			
1	2	3	4	5	6
72	400059.12	2263103.91	Картометрический метод	5.0	Закрепление отсутствует
73	400057.53	2263110.26	Картометрический метод	5.0	Закрепление отсутствует
74	400049.85	2263124.81	Картометрический метод	5.0	Закрепление отсутствует
75	400043.22	2263140.95	Картометрический метод	5.0	Закрепление отсутствует
76	400036.33	2263158.15	Картометрический метод	5.0	Закрепление отсутствует
77	400031.29	2263170.86	Картометрический метод	5.0	Закрепление отсутствует
78	400031.29	2263184.61	Картометрический метод	5.0	Закрепление отсутствует
79	400034.19	2263195.73	Картометрический метод	5.0	Закрепление отсутствует
80	400039.75	2263203.40	Картометрический метод	5.0	Закрепление отсутствует
81	400046.62	2263209.48	Картометрический метод	5.0	Закрепление отсутствует
82	400053.50	2263211.33	Картометрический метод	5.0	Закрепление отсутствует
83	400057.47	2263212.92	Картометрический метод	5.0	Закрепление отсутствует
37	400066.73	2263216.35	Картометрический метод	5.0	Закрепление отсутствует
84	401017.48	2263726.15	Картометрический метод	5.0	Закрепление отсутствует
85	401022.58	2263682.47	Картометрический метод	5.0	Закрепление отсутствует
86	401044.58	2263629.32	Картометрический метод	5.0	Закрепление отсутствует
87	401049.37	2263614.83	Картометрический метод	5.0	Закрепление отсутствует
88	401061.19	2263593.01	Картометрический метод	5.0	Закрепление отсутствует
89	401072.41	2263571.25	Картометрический метод	5.0	Закрепление отсутствует
90	401062.99	2263552.91	Картометрический метод	5.0	Закрепление отсутствует
91	401062.24	2263551.45	Картометрический метод	5.0	Закрепление отсутствует
92	401057.82	2263546.20	Картометрический метод	5.0	Закрепление отсутствует
93	401055.86	2263541.94	Картометрический метод	5.0	Закрепление отсутствует
94	401052.02	2263537.85	Картометрический метод	5.0	Закрепление отсутствует
95	401046.43	2263521.26	Картометрический метод	5.0	Закрепление отсутствует

2. Сведения о характерных точках границ объекта					
Обозначение характерных точек границ	Координаты, м		Метод определения координат характерной точки	Средняя квадратическая погрешность положения характерной точки (Mt), м	Описание обозначения точки на местности (при наличии)
	X	Y			
1	2	3	4	5	6
96	401055.39	2263524.37	Картометрический метод	5.0	Закрепление отсутствует
97	401061.52	2263506.38	Картометрический метод	5.0	Закрепление отсутствует
98	401041.10	2263497.99	Картометрический метод	5.0	Закрепление отсутствует
99	401063.04	2263446.64	Картометрический метод	5.0	Закрепление отсутствует
100	401067.24	2263440.28	Картометрический метод	5.0	Закрепление отсутствует
101	401082.28	2263420.70	Картометрический метод	5.0	Закрепление отсутствует
102	401091.52	2263409.32	Картометрический метод	5.0	Закрепление отсутствует
103	401102.47	2263409.24	Картометрический метод	5.0	Закрепление отсутствует
104	401145.63	2263404.03	Картометрический метод	5.0	Закрепление отсутствует
105	401154.18	2263405.22	Картометрический метод	5.0	Закрепление отсутствует
106	401158.22	2263399.30	Картометрический метод	5.0	Закрепление отсутствует
107	401195.70	2263421.81	Картометрический метод	5.0	Закрепление отсутствует
108	401205.60	2263425.92	Картометрический метод	5.0	Закрепление отсутствует
109	401212.06	2263425.92	Картометрический метод	5.0	Закрепление отсутствует
110	401215.18	2263422.84	Картометрический метод	5.0	Закрепление отсутствует
111	401225.58	2263432.34	Картометрический метод	5.0	Закрепление отсутствует
112	401236.09	2263428.20	Картометрический метод	5.0	Закрепление отсутствует
113	401252.34	2263463.83	Картометрический метод	5.0	Закрепление отсутствует
114	401218.22	2263478.58	Картометрический метод	5.0	Закрепление отсутствует
115	401202.40	2263496.32	Картометрический метод	5.0	Закрепление отсутствует
116	401175.36	2263541.38	Картометрический метод	5.0	Закрепление отсутствует
117	401159.27	2263562.39	Картометрический метод	5.0	Закрепление отсутствует
118	401155.10	2263576.20	Картометрический метод	5.0	Закрепление отсутствует
119	401135.31	2263577.15	Картометрический метод	5.0	Закрепление отсутствует
120	401124.73	2263574.77	Картометрический метод	5.0	Закрепление отсутствует

2. Сведения о характерных точках границ объекта					
Обозначение характерных точек границ	Координаты, м		Метод определения координат характерной точки	Средняя квадратическая погрешность положения характерной точки (Mt), м	Описание обозначения точки на местности (при наличии)
	X	Y			
1	2	3	4	5	6
121	401105.48	2263581.78	Картометрический метод	5.0	Закрепление отсутствует
122	401102.79	2263594.04	Картометрический метод	5.0	Закрепление отсутствует
123	401110.32	2263607.07	Картометрический метод	5.0	Закрепление отсутствует
124	401105.85	2263612.03	Картометрический метод	5.0	Закрепление отсутствует
125	401116.01	2263630.07	Картометрический метод	5.0	Закрепление отсутствует
126	401091.12	2263641.80	Картометрический метод	5.0	Закрепление отсутствует
127	401088.75	2263637.68	Картометрический метод	5.0	Закрепление отсутствует
128	401085.08	2263643.57	Картометрический метод	5.0	Закрепление отсутствует
129	401080.73	2263648.18	Картометрический метод	5.0	Закрепление отсутствует
130	401071.59	2263670.67	Картометрический метод	5.0	Закрепление отсутствует
131	401076.71	2263713.59	Картометрический метод	5.0	Закрепление отсутствует
132	401073.13	2263715.41	Картометрический метод	5.0	Закрепление отсутствует
133	401072.16	2263711.64	Картометрический метод	5.0	Закрепление отсутствует
134	401069.57	2263708.13	Картометрический метод	5.0	Закрепление отсутствует
135	401065.69	2263707.02	Картометрический метод	5.0	Закрепление отсутствует
136	401061.06	2263705.36	Картометрический метод	5.0	Закрепление отсутствует
137	401056.99	2263704.80	Картометрический метод	5.0	Закрепление отсутствует
138	401052.73	2263705.91	Картометрический метод	5.0	Закрепление отсутствует
139	401047.18	2263708.13	Картометрический метод	5.0	Закрепление отсутствует
140	401042.55	2263711.28	Картометрический метод	5.0	Закрепление отсутствует
141	401039.78	2263713.87	Картометрический метод	5.0	Закрепление отсутствует
142	401038.66	2263719.24	Картометрический метод	5.0	Закрепление отсутствует
143	401039.40	2263721.46	Картометрический метод	5.0	Закрепление отсутствует
144	401039.40	2263724.23	Картометрический метод	5.0	Закрепление отсутствует
145	401041.80	2263729.04	Картометрический метод	5.0	Закрепление отсутствует

2. Сведения о характерных точках границ объекта					
Обозначение характерных точек границ	Координаты, м		Метод определения координат характерной точки	Средняя квадратическая погрешность положения характерной точки (Mt), м	Описание обозначения точки на местности (при наличии)
	X	Y			
1	2	3	4	5	6
146	401044.95	2263733.66	Картометрический метод	5.0	Закрепление отсутствует
147	401045.00	2263733.79	Картометрический метод	5.0	Закрепление отсутствует
84	401017.48	2263726.15	Картометрический метод	5.0	Закрепление отсутствует
148	401136.14	2263571.32	Картометрический метод	5.0	Закрепление отсутствует
149	401143.54	2263570.20	Картометрический метод	5.0	Закрепление отсутствует
150	401150.58	2263566.13	Картометрический метод	5.0	Закрепление отсутствует
151	401158.73	2263556.51	Картометрический метод	5.0	Закрепление отсутствует
152	401163.91	2263547.26	Картометрический метод	5.0	Закрепление отсутствует
153	401169.10	2263536.16	Картометрический метод	5.0	Закрепление отсутствует
154	401175.40	2263519.51	Картометрический метод	5.0	Закрепление отсутствует
155	401182.44	2263501.37	Картометрический метод	5.0	Закрепление отсутствует
156	401188.00	2263488.42	Картометрический метод	5.0	Закрепление отсутствует
157	401195.78	2263474.73	Картометрический метод	5.0	Закрепление отсутствует
158	401196.53	2263467.70	Картометрический метод	5.0	Закрепление отсутствует
159	401196.53	2263458.08	Картометрический метод	5.0	Закрепление отсутствует
160	401190.25	2263446.98	Картометрический метод	5.0	Закрепление отсутствует
161	401180.26	2263439.95	Картометрический метод	5.0	Закрепление отсутствует
162	401164.72	2263429.23	Картометрический метод	5.0	Закрепление отсутствует
163	401151.40	2263424.05	Картометрический метод	5.0	Закрепление отсутствует
164	401138.07	2263423.31	Картометрический метод	5.0	Закрепление отсутствует
165	401126.60	2263422.58	Картометрический метод	5.0	Закрепление отсутствует
166	401112.17	2263424.80	Картометрический метод	5.0	Закрепление отсутствует
167	401096.25	2263431.46	Картометрический метод	5.0	Закрепление отсутствует
168	401087.73	2263438.50	Картометрический метод	5.0	Закрепление отсутствует
169	401077.36	2263452.19	Картометрический метод	5.0	Закрепление отсутствует

2. Сведения о характерных точках границ объекта					
Обозначение характерных точек границ	Координаты, м		Метод определения координат характерной точки	Средняя квадратическая погрешность положения характерной точки (Mt), м	Описание обозначения точки на местности (при наличии)
	X	Y			
1	2	3	4	5	6
170	401077.35	2263461.44	Картометрический метод	5.0	Закрепление отсутствует
171	401076.61	2263475.13	Картометрический метод	5.0	Закрепление отсутствует
172	401075.49	2263485.86	Картометрический метод	5.0	Закрепление отсутствует
173	401070.67	2263505.10	Картометрический метод	5.0	Закрепление отсутствует
174	401068.07	2263513.61	Картометрический метод	5.0	Закрепление отсутствует
175	401074.35	2263531.74	Картометрический метод	5.0	Закрепление отсутствует
176	401080.27	2263545.43	Картометрический метод	5.0	Закрепление отсутствует
177	401084.71	2263552.09	Картометрический метод	5.0	Закрепление отсутствует
178	401096.54	2263561.34	Картометрический метод	5.0	Закрепление отсутствует
179	401104.31	2263565.40	Картометрический метод	5.0	Закрепление отсутствует
180	401113.57	2263567.62	Картометрический метод	5.0	Закрепление отсутствует
181	401117.27	2263570.21	Картометрический метод	5.0	Закрепление отсутствует
182	401123.56	2263570.58	Картометрический метод	5.0	Закрепление отсутствует
183	401129.48	2263571.32	Картометрический метод	5.0	Закрепление отсутствует
148	401136.14	2263571.32	Картометрический метод	5.0	Закрепление отсутствует
184	401807.67	2264651.84	Картометрический метод	5.0	Закрепление отсутствует
185	401793.28	2264642.13	Картометрический метод	5.0	Закрепление отсутствует
186	401773.29	2264626.35	Картометрический метод	5.0	Закрепление отсутствует
187	401764.17	2264617.79	Картометрический метод	5.0	Закрепление отсутствует
188	401759.84	2264613.73	Картометрический метод	5.0	Закрепление отсутствует
189	401736.23	2264591.58	Картометрический метод	5.0	Закрепление отсутствует
190	401706.38	2264561.63	Картометрический метод	5.0	Закрепление отсутствует
191	401681.93	2264534.48	Картометрический метод	5.0	Закрепление отсутствует
192	401676.33	2264527.88	Картометрический метод	5.0	Закрепление отсутствует
193	401704.52	2264506.03	Картометрический метод	5.0	Закрепление отсутствует

2. Сведения о характерных точках границ объекта					
Обозначение характерных точек границ	Координаты, м		Метод определения координат характерной точки	Средняя квадратическая погрешность положения характерной точки (Mt), м	Описание обозначения точки на местности (при наличии)
	X	Y			
1	2	3	4	5	6
194	401705.35	2264507.72	Картометрический метод	5.0	Закрепление отсутствует
195	401707.69	2264517.65	Картометрический метод	5.0	Закрепление отсутствует
196	401718.94	2264538.54	Картометрический метод	5.0	Закрепление отсутствует
197	401737.23	2264546.47	Картометрический метод	5.0	Закрепление отсутствует
198	401745.02	2264545.63	Картометрический метод	5.0	Закрепление отсутствует
199	401755.97	2264548.33	Картометрический метод	5.0	Закрепление отсутствует
200	401763.25	2264558.75	Картометрический метод	5.0	Закрепление отсутствует
201	401784.46	2264589.12	Картометрический метод	5.0	Закрепление отсутствует
202	401802.73	2264633.45	Картометрический метод	5.0	Закрепление отсутствует
203	401805.63	2264640.48	Картометрический метод	5.0	Закрепление отсутствует
204	401811.41	2264644.12	Картометрический метод	5.0	Закрепление отсутствует
205	401818.09	2264648.32	Картометрический метод	5.0	Закрепление отсутствует
206	401812.29	2264654.61	Картометрический метод	5.0	Закрепление отсутствует
184	401807.67	2264651.84	Картометрический метод	5.0	Закрепление отсутствует
207	399631.54	2263269.89	Картометрический метод	5.0	Закрепление отсутствует
208	399620.99	2263261.26	Картометрический метод	5.0	Закрепление отсутствует
209	399620.70	2263256.10	Картометрический метод	5.0	Закрепление отсутствует
210	399619.80	2263251.56	Картометрический метод	5.0	Закрепление отсутствует
211	399612.83	2263243.18	Картометрический метод	5.0	Закрепление отсутствует
212	399611.40	2263236.71	Картометрический метод	5.0	Закрепление отсутствует
213	399609.12	2263235.12	Картометрический метод	5.0	Закрепление отсутствует
214	399604.56	2263234.14	Картометрический метод	5.0	Закрепление отсутствует
215	399600.45	2263228.93	Картометрический метод	5.0	Закрепление отсутствует
216	399603.67	2263200.79	Картометрический метод	5.0	Закрепление отсутствует
217	399601.87	2263198.65	Картометрический метод	5.0	Закрепление отсутствует

2. Сведения о характерных точках границ объекта					
Обозначение характерных точек границ	Координаты, м		Метод определения координат характерной точки	Средняя квадратическая погрешность положения характерной точки (Mt), м	Описание обозначения точки на местности (при наличии)
	X	Y			
1	2	3	4	5	6
218	399600.04	2263200.52	Картометрический метод	5.0	Закрепление отсутствует
219	399597.96	2263192.14	Картометрический метод	5.0	Закрепление отсутствует
220	399614.91	2263175.83	Картометрический метод	5.0	Закрепление отсутствует
221	399617.05	2263177.15	Картометрический метод	5.0	Закрепление отсутствует
222	399624.08	2263181.48	Картометрический метод	5.0	Закрепление отсутствует
223	399646.65	2263195.39	Картометрический метод	5.0	Закрепление отсутствует
224	399646.65	2263195.40	Картометрический метод	5.0	Закрепление отсутствует
225	399649.79	2263198.09	Картометрический метод	5.0	Закрепление отсутствует
226	399643.76	2263203.09	Картометрический метод	5.0	Закрепление отсутствует
227	399654.76	2263218.05	Картометрический метод	5.0	Закрепление отсутствует
228	399656.24	2263223.68	Картометрический метод	5.0	Закрепление отсутствует
229	399655.99	2263230.35	Картометрический метод	5.0	Закрепление отсутствует
230	399656.81	2263236.35	Картометрический метод	5.0	Закрепление отсутствует
231	399662.12	2263247.81	Картометрический метод	5.0	Закрепление отсутствует
232	399661.88	2263257.56	Картометрический метод	5.0	Закрепление отсутствует
233	399663.32	2263262.40	Картометрический метод	5.0	Закрепление отсутствует
234	399662.99	2263268.02	Картометрический метод	5.0	Закрепление отсутствует
235	399658.09	2263273.31	Картометрический метод	5.0	Закрепление отсутствует
236	399649.98	2263275.61	Картометрический метод	5.0	Закрепление отсутствует
237	399639.74	2263276.84	Картометрический метод	5.0	Закрепление отсутствует
207	399631.54	2263269.89	Картометрический метод	5.0	Закрепление отсутствует
238	401590.46	2264165.46	Картометрический метод	5.0	Закрепление отсутствует
239	401567.19	2264164.97	Картометрический метод	5.0	Закрепление отсутствует
240	401503.50	2264159.42	Картометрический метод	5.0	Закрепление отсутствует
241	401465.07	2264156.72	Картометрический метод	5.0	Закрепление отсутствует

2. Сведения о характерных точках границ объекта					
Обозначение характерных точек границ	Координаты, м		Метод определения координат характерной точки	Средняя квадратическая погрешность положения характерной точки (Mt), м	Описание обозначения точки на местности (при наличии)
	X	Y			
1	2	3	4	5	6
242	401457.72	2264156.96	Картометрический метод	5.0	Закрепление отсутствует
243	401457.68	2264141.17	Картометрический метод	5.0	Закрепление отсутствует
244	401461.48	2264141.24	Картометрический метод	5.0	Закрепление отсутствует
245	401461.30	2264134.73	Картометрический метод	5.0	Закрепление отсутствует
246	401497.00	2264135.51	Картометрический метод	5.0	Закрепление отсутствует
247	401590.23	2264137.55	Картометрический метод	5.0	Закрепление отсутствует
248	401608.78	2264137.49	Картометрический метод	5.0	Закрепление отсутствует
249	401601.61	2264169.24	Картометрический метод	5.0	Закрепление отсутствует
238	401590.46	2264165.46	Картометрический метод	5.0	Закрепление отсутствует
250	402996.83	2266430.70	Картометрический метод	5.0	Закрепление отсутствует
251	402988.13	2266405.69	Картометрический метод	5.0	Закрепление отсутствует
252	402979.49	2266408.41	Картометрический метод	5.0	Закрепление отсутствует
253	402961.84	2266365.18	Картометрический метод	5.0	Закрепление отсутствует
254	402935.82	2266390.14	Картометрический метод	5.0	Закрепление отсутствует
255	402927.22	2266390.36	Картометрический метод	5.0	Закрепление отсутствует
256	402927.23	2266390.31	Картометрический метод	5.0	Закрепление отсутствует
257	402931.08	2266374.28	Картометрический метод	5.0	Закрепление отсутствует
258	402931.72	2266374.13	Картометрический метод	5.0	Закрепление отсутствует
259	402933.94	2266374.02	Картометрический метод	5.0	Закрепление отсутствует
260	402934.46	2266373.24	Картометрический метод	5.0	Закрепление отсутствует
261	402934.74	2266373.13	Картометрический метод	5.0	Закрепление отсутствует
262	402935.84	2266372.24	Картометрический метод	5.0	Закрепление отсутствует
263	402937.09	2266370.18	Картометрический метод	5.0	Закрепление отсутствует
264	402937.76	2266368.47	Картометрический метод	5.0	Закрепление отсутствует
265	402937.83	2266368.19	Картометрический метод	5.0	Закрепление отсутствует

2. Сведения о характерных точках границ объекта					
Обозначение характерных точек границ	Координаты, м		Метод определения координат характерной точки	Средняя квадратическая погрешность положения характерной точки (Mt), м	Описание обозначения точки на местности (при наличии)
	X	Y			
1	2	3	4	5	6
266	402939.01	2266366.43	Картометрический метод	5.0	Закрепление отсутствует
267	402938.56	2266362.68	Картометрический метод	5.0	Закрепление отсутствует
268	402938.56	2266359.66	Картометрический метод	5.0	Закрепление отсутствует
269	402937.75	2266354.81	Картометрический метод	5.0	Закрепление отсутствует
270	402937.06	2266344.67	Картометрический метод	5.0	Закрепление отсутствует
271	402937.86	2266343.25	Картометрический метод	5.0	Закрепление отсутствует
272	402939.42	2266342.04	Картометрический метод	5.0	Закрепление отсутствует
273	402940.60	2266341.64	Картометрический метод	5.0	Закрепление отсутствует
274	402946.72	2266341.64	Картометрический метод	5.0	Закрепление отсутствует
275	402955.22	2266340.62	Картометрический метод	5.0	Закрепление отсутствует
276	402962.72	2266338.86	Картометрический метод	5.0	Закрепление отсутствует
277	402975.82	2266352.58	Картометрический метод	5.0	Закрепление отсутствует
278	402981.03	2266359.27	Картометрический метод	5.0	Закрепление отсутствует
279	403000.66	2266392.41	Картометрический метод	5.0	Закрепление отсутствует
280	403011.31	2266414.87	Картометрический метод	5.0	Закрепление отсутствует
281	403012.52	2266419.50	Картометрический метод	5.0	Закрепление отсутствует
282	403012.13	2266422.33	Картометрический метод	5.0	Закрепление отсутствует
283	403011.04	2266425.23	Картометрический метод	5.0	Закрепление отсутствует
284	402999.42	2266433.41	Картометрический метод	5.0	Закрепление отсутствует
250	402996.83	2266430.70	Картометрический метод	5.0	Закрепление отсутствует
285	401347.75	2266532.70	Картометрический метод	5.0	Закрепление отсутствует
286	401321.83	2266524.66	Картометрический метод	5.0	Закрепление отсутствует
287	401311.75	2266518.09	Картометрический метод	5.0	Закрепление отсутствует
288	401319.15	2266515.97	Картометрический метод	5.0	Закрепление отсутствует
289	401323.50	2266517.54	Картометрический метод	5.0	Закрепление отсутствует

2. Сведения о характерных точках границ объекта					
Обозначение характерных точек границ	Координаты, м		Метод определения координат характерной точки	Средняя квадратическая погрешность положения характерной точки (Mt), м	Описание обозначения точки на местности (при наличии)
	X	Y			
1	2	3	4	5	6
290	401345.39	2266523.14	Картометрический метод	5.0	Закрепление отсутствует
291	401362.64	2266525.99	Картометрический метод	5.0	Закрепление отсутствует
292	401383.20	2266526.69	Картометрический метод	5.0	Закрепление отсутствует
293	401404.59	2266526.17	Картометрический метод	5.0	Закрепление отсутствует
294	401431.48	2266522.12	Картометрический метод	5.0	Закрепление отсутствует
295	401468.01	2266511.89	Картометрический метод	5.0	Закрепление отсутствует
296	401470.96	2266511.60	Картометрический метод	5.0	Закрепление отсутствует
297	401473.34	2266511.77	Картометрический метод	5.0	Закрепление отсутствует
298	401481.23	2266509.23	Картометрический метод	5.0	Закрепление отсутствует
299	401643.13	2266432.89	Картометрический метод	5.0	Закрепление отсутствует
300	401485.76	2266514.30	Картометрический метод	5.0	Закрепление отсутствует
301	401487.99	2266527.12	Картометрический метод	5.0	Закрепление отсутствует
302	401486.49	2266527.46	Картометрический метод	5.0	Закрепление отсутствует
303	401473.30	2266530.41	Картометрический метод	5.0	Закрепление отсутствует
304	401433.92	2266537.41	Картометрический метод	5.0	Закрепление отсутствует
305	401376.00	2266539.35	Картометрический метод	5.0	Закрепление отсутствует
285	401347.75	2266532.70	Картометрический метод	5.0	Закрепление отсутствует
306	403385.49	2266449.33	Картометрический метод	5.0	Закрепление отсутствует
307	403378.28	2266414.38	Картометрический метод	5.0	Закрепление отсутствует
308	403372.35	2266383.56	Картометрический метод	5.0	Закрепление отсутствует
309	403367.92	2266361.11	Картометрический метод	5.0	Закрепление отсутствует
310	403364.11	2266339.44	Картометрический метод	5.0	Закрепление отсутствует
311	403365.30	2266339.95	Картометрический метод	5.0	Закрепление отсутствует
312	403366.52	2266340.83	Картометрический метод	5.0	Закрепление отсутствует
313	403367.84	2266343.34	Картометрический метод	5.0	Закрепление отсутствует

2. Сведения о характерных точках границ объекта					
Обозначение характерных точек границ	Координаты, м		Метод определения координат характерной точки	Средняя квадратическая погрешность положения характерной точки (Mt), м	Описание обозначения точки на местности (при наличии)
	X	Y			
1	2	3	4	5	6
314	403369.75	2266345.30	Картометрический метод	5.0	Закрепление отсутствует
315	403370.26	2266346.49	Картометрический метод	5.0	Закрепление отсутствует
316	403370.56	2266347.72	Картометрический метод	5.0	Закрепление отсутствует
317	403370.78	2266349.50	Картометрический метод	5.0	Закрепление отсутствует
318	403371.11	2266351.17	Картометрический метод	5.0	Закрепление отсутствует
319	403376.44	2266354.75	Картометрический метод	5.0	Закрепление отсутствует
320	403381.02	2266358.36	Картометрический метод	5.0	Закрепление отсутствует
321	403385.42	2266362.84	Картометрический метод	5.0	Закрепление отсутствует
322	403389.26	2266366.76	Картометрический метод	5.0	Закрепление отсутствует
323	403398.27	2266388.27	Картометрический метод	5.0	Закрепление отсутствует
324	403399.80	2266397.42	Картометрический метод	5.0	Закрепление отсутствует
325	403403.29	2266418.22	Картометрический метод	5.0	Закрепление отсутствует
326	403405.29	2266430.19	Картометрический метод	5.0	Закрепление отсутствует
327	403405.33	2266430.36	Картометрический метод	5.0	Закрепление отсутствует
328	403410.17	2266459.28	Картометрический метод	5.0	Закрепление отсутствует
329	403412.89	2266464.72	Картометрический метод	5.0	Закрепление отсутствует
306	403385.49	2266449.33	Картометрический метод	5.0	Закрепление отсутствует
330	401420.79	2264210.61	Картометрический метод	5.0	Закрепление отсутствует
331	401409.66	2264200.11	Картометрический метод	5.0	Закрепление отсутствует
332	401370.22	2264162.72	Картометрический метод	5.0	Закрепление отсутствует
333	401410.43	2264168.48	Картометрический метод	5.0	Закрепление отсутствует
334	401453.60	2264141.07	Картометрический метод	5.0	Закрепление отсутствует
335	401441.22	2264193.95	Картометрический метод	5.0	Закрепление отсутствует
336	401427.04	2264209.98	Картометрический метод	5.0	Закрепление отсутствует
337	401423.20	2264213.14	Картометрический метод	5.0	Закрепление отсутствует

2. Сведения о характерных точках границ объекта					
Обозначение характерных точек границ	Координаты, м		Метод определения координат характерной точки	Средняя квадратическая погрешность положения характерной точки (Mt), м	Описание обозначения точки на местности (при наличии)
	X	Y			
1	2	3	4	5	6
330	401420.79	2264210.61	Картометрический метод	5.0	Закрепление отсутствует
338	401564.34	2266798.89	Картометрический метод	5.0	Закрепление отсутствует
339	401573.31	2266738.25	Картометрический метод	5.0	Закрепление отсутствует
340	401599.02	2266764.11	Картометрический метод	5.0	Закрепление отсутствует
341	401592.72	2266771.60	Картометрический метод	5.0	Закрепление отсутствует
342	401609.03	2266787.71	Картометрический метод	5.0	Закрепление отсутствует
343	401609.25	2266787.93	Картометрический метод	5.0	Закрепление отсутствует
344	401613.97	2266792.59	Картометрический метод	5.0	Закрепление отсутствует
345	401613.96	2266792.60	Картометрический метод	5.0	Закрепление отсутствует
346	401612.06	2266794.62	Картометрический метод	5.0	Закрепление отсутствует
347	401604.42	2266802.79	Картометрический метод	5.0	Закрепление отсутствует
348	401592.55	2266815.46	Картометрический метод	5.0	Закрепление отсутствует
338	401564.34	2266798.89	Картометрический метод	5.0	Закрепление отсутствует
349	403054.85	2266513.08	Картометрический метод	5.0	Закрепление отсутствует
350	403056.65	2266512.43	Картометрический метод	5.0	Закрепление отсутствует
351	403060.59	2266506.25	Картометрический метод	5.0	Закрепление отсутствует
352	403061.85	2266505.70	Картометрический метод	5.0	Закрепление отсутствует
353	403063.93	2266504.28	Картометрический метод	5.0	Закрепление отсутствует
354	403065.48	2266502.04	Картометрический метод	5.0	Закрепление отсутствует
355	403066.03	2266495.83	Картометрический метод	5.0	Закрепление отсутствует
356	403066.84	2266493.47	Картометрический метод	5.0	Закрепление отсутствует
357	403069.50	2266492.11	Картометрический метод	5.0	Закрепление отсутствует
358	403093.48	2266487.81	Картометрический метод	5.0	Закрепление отсутствует
359	403096.39	2266493.57	Картометрический метод	5.0	Закрепление отсутствует
360	403097.41	2266497.14	Картометрический метод	5.0	Закрепление отсутствует

2. Сведения о характерных точках границ объекта					
Обозначение характерных точек границ	Координаты, м		Метод определения координат характерной точки	Средняя квадратическая погрешность положения характерной точки (Mt), м	Описание обозначения точки на местности (при наличии)
	X	Y			
1	2	3	4	5	6
361	403097.67	2266497.81	Картометрический метод	5.0	Закрепление отсутствует
362	403098.17	2266498.93	Картометрический метод	5.0	Закрепление отсутствует
363	403104.37	2266502.36	Картометрический метод	5.0	Закрепление отсутствует
364	403099.40	2266514.03	Картометрический метод	5.0	Закрепление отсутствует
365	403099.40	2266515.60	Картометрический метод	5.0	Закрепление отсутствует
366	403100.11	2266517.18	Картометрический метод	5.0	Закрепление отсутствует
367	403101.58	2266518.39	Картометрический метод	5.0	Закрепление отсутствует
368	403117.36	2266524.97	Картометрический метод	5.0	Закрепление отсутствует
369	403116.88	2266526.47	Картометрический метод	5.0	Закрепление отсутствует
370	403112.41	2266534.73	Картометрический метод	5.0	Закрепление отсутствует
349	403054.85	2266513.08	Картометрический метод	5.0	Закрепление отсутствует
371	402886.72	2266538.97	Картометрический метод	5.0	Закрепление отсутствует
372	402893.93	2266535.85	Картометрический метод	5.0	Закрепление отсутствует
373	402897.69	2266522.60	Картометрический метод	5.0	Закрепление отсутствует
374	402893.39	2266494.86	Картометрический метод	5.0	Закрепление отсутствует
375	402901.75	2266505.18	Картометрический метод	5.0	Закрепление отсутствует
376	402922.56	2266527.26	Картометрический метод	5.0	Закрепление отсутствует
377	402931.71	2266533.74	Картометрический метод	5.0	Закрепление отсутствует
378	402929.33	2266537.93	Картометрический метод	5.0	Закрепление отсутствует
379	402899.02	2266558.15	Картометрический метод	5.0	Закрепление отсутствует
371	402886.72	2266538.97	Картометрический метод	5.0	Закрепление отсутствует
380	403204.45	2266583.62	Картометрический метод	5.0	Закрепление отсутствует
381	403219.68	2266583.32	Картометрический метод	5.0	Закрепление отсутствует
382	403244.73	2266581.97	Картометрический метод	5.0	Закрепление отсутствует
383	403289.92	2266596.60	Картометрический метод	5.0	Закрепление отсутствует

2. Сведения о характерных точках границ объекта					
Обозначение характерных точек границ	Координаты, м		Метод определения координат характерной точки	Средняя квадратическая погрешность положения характерной точки (Mt), м	Описание обозначения точки на местности (при наличии)
	X	Y			
1	2	3	4	5	6
380	403204.45	2266583.62	Картометрический метод	5.0	Закрепление отсутствует
384	403364.79	2266601.00	Картометрический метод	5.0	Закрепление отсутствует
385	403346.90	2266586.64	Картометрический метод	5.0	Закрепление отсутствует
386	403350.12	2266585.57	Картометрический метод	5.0	Закрепление отсутствует
387	403369.21	2266577.17	Картометрический метод	5.0	Закрепление отсутствует
388	403370.59	2266584.66	Картометрический метод	5.0	Закрепление отсутствует
389	403369.97	2266592.56	Картометрический метод	5.0	Закрепление отсутствует
390	403369.97	2266595.90	Картометрический метод	5.0	Закрепление отсутствует
391	403368.98	2266599.30	Картометрический метод	5.0	Закрепление отсутствует
392	403367.51	2266601.65	Картометрический метод	5.0	Закрепление отсутствует
384	403364.79	2266601.00	Картометрический метод	5.0	Закрепление отсутствует
393	403412.47	2266678.29	Картометрический метод	5.0	Закрепление отсутствует
394	403412.46	2266678.29	Картометрический метод	5.0	Закрепление отсутствует
395	403412.65	2266678.26	Картометрический метод	5.0	Закрепление отсутствует
396	403430.41	2266675.10	Картометрический метод	5.0	Закрепление отсутствует
397	403431.46	2266675.05	Картометрический метод	5.0	Закрепление отсутствует
398	403441.44	2266673.85	Картометрический метод	5.0	Закрепление отсутствует
399	403442.61	2266679.26	Картометрический метод	5.0	Закрепление отсутствует
393	403412.47	2266678.29	Картометрический метод	5.0	Закрепление отсутствует
400	401080.75	2263743.71	Картометрический метод	5.0	Закрепление отсутствует
401	401081.21	2263740.32	Картометрический метод	5.0	Закрепление отсутствует
402	401080.47	2263738.65	Картометрический метод	5.0	Закрепление отсутствует
403	401079.92	2263736.06	Картометрический метод	5.0	Закрепление отсутствует
404	401078.07	2263732.92	Картометрический метод	5.0	Закрепление отсутствует
405	401075.67	2263728.66	Картометрический метод	5.0	Закрепление отсутствует

2. Сведения о характерных точках границ объекта

Обозначение характерных точек границ	Координаты, м		Метод определения координат характерной точки	Средняя квадратическая погрешность положения характерной точки (Mt), м	Описание обозначения точки на местности (при наличии)
	X	Y			
1	2	3	4	5	6
406	401073.64	2263723.11	Картометрический метод	5.0	Закрепление отсутствует
407	401073.64	2263720.34	Картометрический метод	5.0	Закрепление отсутствует
408	401072.71	2263718.86	Картометрический метод	5.0	Закрепление отсутствует
409	401072.98	2263718.04	Картометрический метод	5.0	Закрепление отсутствует
410	401086.90	2263745.42	Картометрический метод	5.0	Закрепление отсутствует
400	401080.75	2263743.71	Картометрический метод	5.0	Закрепление отсутствует

3. Сведения о характерных точках части (частей) границы объекта

Обозначение характерных точек части границы	Координаты, м		Метод определения координат характерной точки	Средняя квадратическая погрешность положения характерной точки (Mt), м	Описание обозначения точки на местности (при наличии)
	X	Y			
1	2	3	4	5	6
-	-	-	-	-	-

Раздел 3

Сведения о местоположении измененных (уточненных) границ объекта

1. Система координат -

2. Сведения о характерных точках границ объекта

Обозначение характерных точек границ	Существующие координаты, м		Измененные (уточненные) координаты, м		Метод определения координат характерной точки	Средняя квадратическая погрешность положения характерной точки (M _t), м	Описание обозначения точки на местности (при наличии)
	X	Y	X	Y			
1	2	3	4	5	6	7	8
-	-	-	-	-	-	-	

3. Сведения о характерных точках части (частей) границы объекта

Обозначение характерных точек части границы	Существующие координаты, м		Измененные (уточненные) координаты, м		Метод определения координат характерной точки	Средняя квадратическая погрешность положения характерной точки (M _t), м	Описание обозначения точки на местности (при наличии)
	X	Y	X	Y			
1	2	3	4	5	6	7	8
-	-	-	-	-	-	-	

ТЕКСТОВОЕ ОПИСАНИЕ
местоположения границ населенных пунктов, территориальных зон

Прохождение границы		Описание прохождения границы
от точки	до точки	
1	2	3
1	2	-
2	3	-
3	4	-
4	5	-
5	6	-
6	7	-
7	8	-
8	9	-
9	10	-
10	11	-
11	12	-
12	13	-
13	14	-
14	15	-
15	16	-
16	17	-
17	18	-
18	19	-
19	20	-
20	21	-
21	22	-
22	23	-
23	24	-
24	25	-
25	26	-
26	27	-
27	28	-
28	29	-
29	30	-
30	31	-
31	32	-
32	33	-
33	34	-
34	35	-
35	36	-
36	1	-
37	38	-

ТЕКСТОВОЕ ОПИСАНИЕ
местоположения границ населенных пунктов, территориальных зон

Прохождение границы		Описание прохождения границы
от точки	до точки	
1	2	3
38	39	-
39	40	-
40	41	-
41	42	-
42	43	-
43	44	-
44	45	-
45	46	-
46	47	-
47	48	-
48	49	-
49	50	-
50	51	-
51	52	-
52	53	-
53	54	-
54	55	-
55	56	-
56	57	-
57	58	-
58	59	-
59	60	-
60	61	-
61	62	-
62	63	-
63	64	-
64	65	-
65	66	-
66	67	-
67	68	-
68	69	-
69	70	-
70	71	-
71	72	-
72	73	-
73	74	-
74	75	-

ТЕКСТОВОЕ ОПИСАНИЕ
местоположения границ населенных пунктов, территориальных зон

Прохождение границы		Описание прохождения границы
от точки	до точки	
1	2	3
75	76	-
76	77	-
77	78	-
78	79	-
79	80	-
80	81	-
81	82	-
82	83	-
83	37	-
84	85	-
85	86	-
86	87	-
87	88	-
88	89	-
89	90	-
90	91	-
91	92	-
92	93	-
93	94	-
94	95	-
95	96	-
96	97	-
97	98	-
98	99	-
99	100	-
100	101	-
101	102	-
102	103	-
103	104	-
104	105	-
105	106	-
106	107	-
107	108	-
108	109	-
109	110	-
110	111	-
111	112	-

ТЕКСТОВОЕ ОПИСАНИЕ
местоположения границ населенных пунктов, территориальных зон

Прохождение границы		Описание прохождения границы
от точки	до точки	
1	2	3
112	113	-
113	114	-
114	115	-
115	116	-
116	117	-
117	118	-
118	119	-
119	120	-
120	121	-
121	122	-
122	123	-
123	124	-
124	125	-
125	126	-
126	127	-
127	128	-
128	129	-
129	130	-
130	131	-
131	132	-
132	133	-
133	134	-
134	135	-
135	136	-
136	137	-
137	138	-
138	139	-
139	140	-
140	141	-
141	142	-
142	143	-
143	144	-
144	145	-
145	146	-
146	147	-
147	84	-
148	149	-

ТЕКСТОВОЕ ОПИСАНИЕ
местоположения границ населенных пунктов, территориальных зон

Прохождение границы		Описание прохождения границы
от точки	до точки	
1	2	3
149	150	-
150	151	-
151	152	-
152	153	-
153	154	-
154	155	-
155	156	-
156	157	-
157	158	-
158	159	-
159	160	-
160	161	-
161	162	-
162	163	-
163	164	-
164	165	-
165	166	-
166	167	-
167	168	-
168	169	-
169	170	-
170	171	-
171	172	-
172	173	-
173	174	-
174	175	-
175	176	-
176	177	-
177	178	-
178	179	-
179	180	-
180	181	-
181	182	-
182	183	-
183	148	-
184	185	-
185	186	-

ТЕКСТОВОЕ ОПИСАНИЕ
местоположения границ населенных пунктов, территориальных зон

Прохождение границы		Описание прохождения границы
от точки	до точки	
1	2	3
186	187	-
187	188	-
188	189	-
189	190	-
190	191	-
191	192	-
192	193	-
193	194	-
194	195	-
195	196	-
196	197	-
197	198	-
198	199	-
199	200	-
200	201	-
201	202	-
202	203	-
203	204	-
204	205	-
205	206	-
206	184	-
207	208	-
208	209	-
209	210	-
210	211	-
211	212	-
212	213	-
213	214	-
214	215	-
215	216	-
216	217	-
217	218	-
218	219	-
219	220	-
220	221	-
221	222	-
222	223	-

ТЕКСТОВОЕ ОПИСАНИЕ
местоположения границ населенных пунктов, территориальных зон

Прохождение границы		Описание прохождения границы
от точки	до точки	
1	2	3
223	224	-
224	225	-
225	226	-
226	227	-
227	228	-
228	229	-
229	230	-
230	231	-
231	232	-
232	233	-
233	234	-
234	235	-
235	236	-
236	237	-
237	207	-
238	239	-
239	240	-
240	241	-
241	242	-
242	243	-
243	244	-
244	245	-
245	246	-
246	247	-
247	248	-
248	249	-
249	238	-
250	251	-
251	252	-
252	253	-
253	254	-
254	255	-
255	256	-
256	257	-
257	258	-
258	259	-
259	260	-

ТЕКСТОВОЕ ОПИСАНИЕ
местоположения границ населенных пунктов, территориальных зон

Прохождение границы		Описание прохождения границы
от точки	до точки	
1	2	3
260	261	-
261	262	-
262	263	-
263	264	-
264	265	-
265	266	-
266	267	-
267	268	-
268	269	-
269	270	-
270	271	-
271	272	-
272	273	-
273	274	-
274	275	-
275	276	-
276	277	-
277	278	-
278	279	-
279	280	-
280	281	-
281	282	-
282	283	-
283	284	-
284	250	-
285	286	-
286	287	-
287	288	-
288	289	-
289	290	-
290	291	-
291	292	-
292	293	-
293	294	-
294	295	-
295	296	-
296	297	-

ТЕКСТОВОЕ ОПИСАНИЕ
местоположения границ населенных пунктов, территориальных зон

Прохождение границы		Описание прохождения границы
от точки	до точки	
1	2	3
297	298	-
298	299	-
299	300	-
300	301	-
301	302	-
302	303	-
303	304	-
304	305	-
305	285	-
306	307	-
307	308	-
308	309	-
309	310	-
310	311	-
311	312	-
312	313	-
313	314	-
314	315	-
315	316	-
316	317	-
317	318	-
318	319	-
319	320	-
320	321	-
321	322	-
322	323	-
323	324	-
324	325	-
325	326	-
326	327	-
327	328	-
328	329	-
329	306	-
330	331	-
331	332	-
332	333	-
333	334	-

ТЕКСТОВОЕ ОПИСАНИЕ
местоположения границ населенных пунктов, территориальных зон

Прохождение границы		Описание прохождения границы
от точки	до точки	
1	2	3
334	335	-
335	336	-
336	337	-
337	330	-
338	339	-
339	340	-
340	341	-
341	342	-
342	343	-
343	344	-
344	345	-
345	346	-
346	347	-
347	348	-
348	338	-
349	350	-
350	351	-
351	352	-
352	353	-
353	354	-
354	355	-
355	356	-
356	357	-
357	358	-
358	359	-
359	360	-
360	361	-
361	362	-
362	363	-
363	364	-
364	365	-
365	366	-
366	367	-
367	368	-
368	369	-
369	370	-
370	349	-

ТЕКСТОВОЕ ОПИСАНИЕ
местоположения границ населенных пунктов, территориальных зон

Прохождение границы		Описание прохождения границы
от точки	до точки	
1	2	3
371	372	-
372	373	-
373	374	-
374	375	-
375	376	-
376	377	-
377	378	-
378	379	-
379	371	-
380	381	-
381	382	-
382	383	-
383	380	-
384	385	-
385	386	-
386	387	-
387	388	-
388	389	-
389	390	-
390	391	-
391	392	-
392	384	-
393	394	-
394	395	-
395	396	-
396	397	-
397	398	-
398	399	-
399	393	-
400	401	-
401	402	-
402	403	-
403	404	-
404	405	-
405	406	-
406	407	-
407	408	-

ТЕКСТОВОЕ ОПИСАНИЕ
местоположения границ населенных пунктов, территориальных зон

Прохождение границы		Описание прохождения границы
от точки	до точки	
1	2	3
408	409	-
409	410	-
410	400	-

ГРАФИЧЕСКОЕ ОПИСАНИЕ

местоположения границ населенных пунктов, территориальных зон, особо охраняемых природных территорий, зон с особыми условиями использования территории

Зона озелененных территорий общего пользования в границах туристско-рекреационной зоны (ТР.2.1)

(наименование объекта, местоположение границ которого описано (далее - объект))

Раздел 1

Сведения об объекте

№ п/п	Характеристики объекта	Описание характеристик
1	2	3
1.	Местоположение объекта	Ленинградская область, м. р-н Тосненский, с.п Шапкинское
2.	Площадь объекта +/- величина погрешности определения площади (P +/- Дельта P)	41863 +/- 3581 м ²
3.	Иные характеристики объекта	-

Раздел 2

Сведения о местоположении границ объекта

1. Система координат МСК-47, зона 2

2. Сведения о характерных точках границ объекта

Обозначение характерных точек границ	Координаты, м		Метод определения координат характерной точки	Средняя квадратическая погрешность положения характерной точки (Mt), м	Описание обозначения точки на местности (при наличии)
	X	Y			
1	2	3	4	5	6
1	397623.70	2262750.58	Картометрический метод	5.0	Закрепление отсутствует
2	397625.15	2262753.90	Картометрический метод	5.0	Закрепление отсутствует
3	397636.94	2262783.65	Картометрический метод	5.0	Закрепление отсутствует
4	397677.35	2262779.55	Картометрический метод	5.0	Закрепление отсутствует
5	397710.97	2262779.55	Картометрический метод	5.0	Закрепление отсутствует
6	397727.06	2262782.39	Картометрический метод	5.0	Закрепление отсутствует
7	397738.12	2262785.99	Картометрический метод	5.0	Закрепление отсутствует
8	397751.78	2262791.85	Картометрический метод	5.0	Закрепление отсутствует
9	397797.14	2262826.26	Картометрический метод	5.0	Закрепление отсутствует
10	397814.95	2262842.85	Картометрический метод	5.0	Закрепление отсутствует
11	397840.61	2262871.39	Картометрический метод	5.0	Закрепление отсутствует
12	397868.50	2262885.55	Картометрический метод	5.0	Закрепление отсутствует
13	397869.09	2262924.62	Картометрический метод	5.0	Закрепление отсутствует
14	397870.09	2262924.62	Картометрический метод	5.0	Закрепление отсутствует
15	397870.24	2262934.49	Картометрический метод	5.0	Закрепление отсутствует
16	397864.75	2262935.93	Картометрический метод	5.0	Закрепление отсутствует
17	397859.77	2262939.00	Картометрический метод	5.0	Закрепление отсутствует
18	397843.43	2262944.07	Картометрический метод	5.0	Закрепление отсутствует
19	397840.28	2262944.27	Картометрический метод	5.0	Закрепление отсутствует
20	397833.50	2262944.68	Картометрический метод	5.0	Закрепление отсутствует
21	397784.75	2262931.13	Картометрический метод	5.0	Закрепление отсутствует
22	397751.52	2262921.92	Картометрический метод	5.0	Закрепление отсутствует

2. Сведения о характерных точках границ объекта					
Обозначение характерных точек границ	Координаты, м		Метод определения координат характерной точки	Средняя квадратическая погрешность положения характерной точки (Mt), м	Описание обозначения точки на местности (при наличии)
	X	Y			
1	2	3	4	5	6
23	397715.61	2262911.96	Картометрический метод	5.0	Закрепление отсутствует
24	397710.04	2262883.07	Картометрический метод	5.0	Закрепление отсутствует
25	397648.51	2262851.33	Картометрический метод	5.0	Закрепление отсутствует
26	397624.30	2262794.67	Картометрический метод	5.0	Закрепление отсутствует
27	397539.96	2262819.84	Картометрический метод	5.0	Закрепление отсутствует
28	397550.17	2262858.55	Картометрический метод	5.0	Закрепление отсутствует
29	397542.58	2262876.96	Картометрический метод	5.0	Закрепление отсутствует
30	397528.53	2262889.86	Картометрический метод	5.0	Закрепление отсутствует
31	397491.01	2262951.16	Картометрический метод	5.0	Закрепление отсутствует
32	397543.28	2262945.11	Картометрический метод	5.0	Закрепление отсутствует
33	397608.25	2262933.30	Картометрический метод	5.0	Закрепление отсутствует
34	397627.26	2262932.30	Картометрический метод	5.0	Закрепление отсутствует
35	397627.24	2262932.31	Картометрический метод	5.0	Закрепление отсутствует
36	397626.36	2262932.77	Картометрический метод	5.0	Закрепление отсутствует
37	397618.81	2262936.74	Картометрический метод	5.0	Закрепление отсутствует
38	397611.84	2262940.40	Картометрический метод	5.0	Закрепление отсутствует
39	397610.45	2262941.13	Картометрический метод	5.0	Закрепление отсутствует
40	397608.58	2262942.11	Картометрический метод	5.0	Закрепление отсутствует
41	397494.05	2262959.19	Картометрический метод	5.0	Закрепление отсутствует
42	397409.36	2262978.17	Картометрический метод	5.0	Закрепление отсутствует
43	397324.84	2262956.56	Картометрический метод	5.0	Закрепление отсутствует
44	397301.16	2262956.94	Картометрический метод	5.0	Закрепление отсутствует
45	397266.51	2262957.50	Картометрический метод	5.0	Закрепление отсутствует
46	397261.37	2262958.80	Картометрический метод	5.0	Закрепление отсутствует
47	397262.04	2262961.71	Картометрический метод	5.0	Закрепление отсутствует

2. Сведения о характерных точках границ объекта					
Обозначение характерных точек границ	Координаты, м		Метод определения координат характерной точки	Средняя квадратическая погрешность положения характерной точки (Mt), м	Описание обозначения точки на местности (при наличии)
	X	Y			
1	2	3	4	5	6
48	397237.70	2262967.88	Картометрический метод	5.0	Закрепление отсутствует
49	397236.97	2262965.00	Картометрический метод	5.0	Закрепление отсутствует
50	397221.93	2262968.81	Картометрический метод	5.0	Закрепление отсутствует
51	397192.23	2262991.15	Картометрический метод	5.0	Закрепление отсутствует
52	397162.27	2263030.48	Картометрический метод	5.0	Закрепление отсутствует
53	397188.21	2262994.13	Картометрический метод	5.0	Закрепление отсутствует
54	397210.96	2262964.95	Картометрический метод	5.0	Закрепление отсутствует
55	397254.02	2262918.53	Картометрический метод	5.0	Закрепление отсутствует
56	397270.29	2262904.11	Картометрический метод	5.0	Закрепление отсутствует
57	397270.34	2262904.08	Картометрический метод	5.0	Закрепление отсутствует
58	397274.49	2262901.94	Картометрический метод	5.0	Закрепление отсутствует
59	397272.37	2262907.75	Картометрический метод	5.0	Закрепление отсутствует
60	397271.57	2262914.10	Картометрический метод	5.0	Закрепление отсутствует
61	397272.10	2262918.07	Картометрический метод	5.0	Закрепление отсутствует
62	397272.62	2262926.53	Картометрический метод	5.0	Закрепление отсутствует
63	397274.74	2262932.62	Картометрический метод	5.0	Закрепление отсутствует
64	397277.64	2262938.70	Картометрический метод	5.0	Закрепление отсутствует
65	397281.08	2262942.40	Картометрический метод	5.0	Закрепление отсутствует
66	397286.37	2262945.58	Картометрический метод	5.0	Закрепление отсутствует
67	397292.20	2262946.64	Картометрический метод	5.0	Закрепление отсутствует
68	397297.22	2262947.16	Картометрический метод	5.0	Закрепление отсутствует
69	397303.58	2262946.10	Картометрический метод	5.0	Закрепление отсутствует
70	397309.93	2262945.04	Картометрический метод	5.0	Закрепление отсутствует
71	397316.02	2262945.04	Картометрический метод	5.0	Закрепление отсутствует
72	397324.75	2262945.30	Картометрический метод	5.0	Закрепление отсутствует

2. Сведения о характерных точках границ объекта					
Обозначение характерных точек границ	Координаты, м		Метод определения координат характерной точки	Средняя квадратическая погрешность положения характерной точки (Mt), м	Описание обозначения точки на местности (при наличии)
	X	Y			
1	2	3	4	5	6
73	397330.04	2262946.36	Картометрический метод	5.0	Закрепление отсутствует
74	397336.13	2262947.68	Картометрический метод	5.0	Закрепление отсутствует
75	397341.82	2262949.93	Картометрический метод	5.0	Закрепление отсутствует
76	397360.34	2262952.31	Картометрический метод	5.0	Закрепление отсутствует
77	397366.43	2262954.16	Картометрический метод	5.0	Закрепление отсутствует
78	397374.37	2262956.01	Картометрический метод	5.0	Закрепление отсутствует
79	397380.19	2262958.39	Картометрический метод	5.0	Закрепление отсутствует
80	397380.45	2262961.56	Картометрический метод	5.0	Закрепление отсутствует
81	397384.68	2262965.27	Картометрический метод	5.0	Закрепление отсутствует
82	397390.24	2262965.00	Картометрический метод	5.0	Закрепление отсутствует
83	397395.14	2262964.82	Картометрический метод	5.0	Закрепление отсутствует
84	397400.44	2262962.84	Картометрический метод	5.0	Закрепление отсутствует
85	397405.73	2262963.34	Картометрический метод	5.0	Закрепление отсутствует
86	397410.19	2262961.69	Картометрический метод	5.0	Закрепление отсутствует
87	397416.97	2262960.23	Картометрический метод	5.0	Закрепление отсутствует
88	397420.42	2262957.85	Картометрический метод	5.0	Закрепление отсутствует
89	397417.97	2262954.08	Картометрический метод	5.0	Закрепление отсутствует
90	397420.28	2262950.94	Картометрический метод	5.0	Закрепление отсутствует
91	397428.62	2262951.76	Картометрический метод	5.0	Закрепление отсутствует
92	397434.45	2262953.35	Картометрический метод	5.0	Закрепление отсутствует
93	397440.53	2262952.29	Картометрический метод	5.0	Закрепление отсутствует
94	397448.47	2262949.64	Картометрический метод	5.0	Закрепление отсутствует
95	397450.59	2262949.64	Картометрический метод	5.0	Закрепление отсутствует
96	397455.88	2262949.64	Картометрический метод	5.0	Закрепление отсутствует
97	397459.59	2262952.02	Картометрический метод	5.0	Закрепление отсутствует

2. Сведения о характерных точках границ объекта					
Обозначение характерных точек границ	Координаты, м		Метод определения координат характерной точки	Средняя квадратическая погрешность положения характерной точки (Mt), м	Описание обозначения точки на местности (при наличии)
	X	Y			
1	2	3	4	5	6
98	397467.00	2262950.69	Картометрический метод	5.0	Закрепление отсутствует
99	397472.82	2262947.52	Картометрический метод	5.0	Закрепление отсутствует
100	397475.21	2262943.28	Картометрический метод	5.0	Закрепление отсутствует
101	397475.74	2262938.26	Картометрический метод	5.0	Закрепление отсутствует
102	397479.45	2262932.70	Картометрический метод	5.0	Закрепление отсутствует
103	397478.66	2262929.79	Картометрический метод	5.0	Закрепление отсутствует
104	397477.33	2262926.61	Картометрический метод	5.0	Закрепление отсутствует
105	397479.98	2262924.23	Картометрический метод	5.0	Закрепление отсутствует
106	397481.88	2262920.96	Картометрический метод	5.0	Закрепление отсутствует
107	397482.64	2262913.91	Картометрический метод	5.0	Закрепление отсутствует
108	397480.78	2262912.32	Картометрический метод	5.0	Закрепление отсутствует
109	397475.75	2262912.33	Картометрический метод	5.0	Закрепление отсутствует
110	397473.64	2262909.15	Картометрический метод	5.0	Закрепление отсутствует
111	397473.64	2262905.18	Картометрический метод	5.0	Закрепление отсутствует
112	397476.82	2262900.95	Картометрический метод	5.0	Закрепление отсутствует
113	397484.36	2262899.96	Картометрический метод	5.0	Закрепление отсутствует
114	397493.29	2262897.65	Картометрический метод	5.0	Закрепление отсутствует
115	397502.50	2262892.74	Картометрический метод	5.0	Закрепление отсутствует
116	397510.65	2262887.24	Картометрический метод	5.0	Закрепление отсутствует
117	397514.79	2262883.10	Картометрический метод	5.0	Закрепление отсутствует
118	397521.40	2262880.46	Картометрический метод	5.0	Закрепление отсутствует
119	397527.65	2262876.33	Картометрический метод	5.0	Закрепление отсутствует
120	397530.66	2262869.55	Картометрический метод	5.0	Закрепление отсутствует
121	397534.54	2262860.72	Картометрический метод	5.0	Закрепление отсутствует
122	397533.63	2262854.51	Картометрический метод	5.0	Закрепление отсутствует

2. Сведения о характерных точках границ объекта					
Обозначение характерных точек границ	Координаты, м		Метод определения координат характерной точки	Средняя квадратическая погрешность положения характерной точки (Mt), м	Описание обозначения точки на местности (при наличии)
	X	Y			
1	2	3	4	5	6
123	397532.69	2262848.55	Картометрический метод	5.0	Закрепление отсутствует
124	397527.51	2262843.75	Картометрический метод	5.0	Закрепление отсутствует
125	397524.76	2262839.29	Картометрический метод	5.0	Закрепление отсутствует
126	397521.05	2262838.76	Картометрический метод	5.0	Закрепление отсутствует
127	397516.82	2262838.23	Картометрический метод	5.0	Закрепление отсутствует
128	397514.97	2262836.12	Картометрический метод	5.0	Закрепление отсутствует
129	397511.46	2262835.15	Картометрический метод	5.0	Закрепление отсутствует
130	397507.99	2262832.17	Картометрический метод	5.0	Закрепление отсутствует
131	397509.41	2262831.88	Картометрический метод	5.0	Закрепление отсутствует
132	397504.68	2262832.50	Картометрический метод	5.0	Закрепление отсутствует
133	397505.34	2262835.16	Картометрический метод	5.0	Закрепление отсутствует
134	397503.22	2262835.42	Картометрический метод	5.0	Закрепление отсутствует
135	397500.58	2262833.97	Картометрический метод	5.0	Закрепление отсутствует
136	397496.87	2262830.40	Картометрический метод	5.0	Закрепление отсутствует
137	397496.74	2262828.02	Картометрический метод	5.0	Закрепление отсутствует
138	397496.21	2262825.77	Картометрический метод	5.0	Закрепление отсутствует
139	397495.82	2262823.78	Картометрический метод	5.0	Закрепление отсутствует
140	397496.48	2262822.20	Картометрический метод	5.0	Закрепление отсутствует
141	397496.62	2262819.29	Картометрический метод	5.0	Закрепление отсутствует
142	397495.03	2262817.96	Картометрический метод	5.0	Закрепление отсутствует
143	397490.40	2262815.85	Картометрический метод	5.0	Закрепление отсутствует
144	397487.62	2262812.41	Картометрический метод	5.0	Закрепление отсутствует
145	397485.50	2262812.01	Картометрический метод	5.0	Закрепление отсутствует
146	397483.65	2262811.35	Картометрический метод	5.0	Закрепление отсутствует
147	397481.67	2262810.82	Картометрический метод	5.0	Закрепление отсутствует

2. Сведения о характерных точках границ объекта					
Обозначение характерных точек границ	Координаты, м		Метод определения координат характерной точки	Средняя квадратическая погрешность положения характерной точки (Mt), м	Описание обозначения точки на местности (при наличии)
	X	Y			
1	2	3	4	5	6
148	397476.57	2262811.16	Картометрический метод	5.0	Закрепление отсутствует
149	397474.19	2262811.29	Картометрический метод	5.0	Закрепление отсутствует
150	397469.44	2262811.15	Картометрический метод	5.0	Закрепление отсутствует
151	397464.81	2262813.13	Картометрический метод	5.0	Закрепление отсутствует
152	397460.69	2262815.26	Картометрический метод	5.0	Закрепление отсутствует
153	397456.59	2262815.00	Картометрический метод	5.0	Закрепление отсутствует
154	397446.36	2262814.86	Картометрический метод	5.0	Закрепление отсутствует
155	397445.44	2262813.79	Картометрический метод	5.0	Закрепление отсутствует
156	397470.04	2262803.56	Картометрический метод	5.0	Закрепление отсутствует
157	397557.60	2262772.75	Картометрический метод	5.0	Закрепление отсутствует
1	397623.70	2262750.58	Картометрический метод	5.0	Закрепление отсутствует
158	397846.99	2262930.95	Картометрический метод	5.0	Закрепление отсутствует
159	397852.02	2262928.04	Картометрический метод	5.0	Закрепление отсутствует
160	397856.26	2262919.31	Картометрический метод	5.0	Закрепление отсутствует
161	397857.86	2262909.78	Картометрический метод	5.0	Закрепление отсутствует
162	397857.87	2262894.97	Картометрический метод	5.0	Закрепление отсутствует
163	397852.84	2262883.59	Картометрический метод	5.0	Закрепление отсутствует
164	397845.17	2262877.51	Картометрический метод	5.0	Закрепление отсутствует
165	397835.38	2262873.01	Картометрический метод	5.0	Закрепление отсутствует
166	397826.12	2262865.61	Картометрический метод	5.0	Закрепление отсутствует
167	397816.86	2262858.46	Картометрический метод	5.0	Закрепление отсутствует
168	397812.10	2262854.23	Картометрический метод	5.0	Закрепление отсутствует
169	397787.10	2262835.59	Картометрический метод	5.0	Закрепление отсутствует
170	397766.73	2262819.72	Картометрический метод	5.0	Закрепление отсутствует
171	397758.00	2262814.69	Картометрический метод	5.0	Закрепление отсутствует

2. Сведения о характерных точках границ объекта					
Обозначение характерных точек границ	Координаты, м		Метод определения координат характерной точки	Средняя квадратическая погрешность положения характерной точки (Mt), м	Описание обозначения точки на местности (при наличии)
	X	Y			
1	2	3	4	5	6
172	397747.68	2262807.28	Картометрический метод	5.0	Закрепление отсутствует
173	397732.60	2262799.88	Картометрический метод	5.0	Закрепление отсутствует
174	397717.79	2262792.74	Картометрический метод	5.0	Закрепление отсутствует
175	397710.90	2262792.74	Картометрический метод	5.0	Закрепление отсутствует
176	397706.67	2262790.10	Картометрический метод	5.0	Закрепление отсутствует
177	397697.94	2262794.07	Картометрический метод	5.0	Закрепление отсутствует
178	397693.70	2262793.54	Картометрический метод	5.0	Закрепление отсутствует
179	397680.73	2262793.01	Картометрический метод	5.0	Закрепление отсутствует
180	397666.71	2262792.49	Картометрический метод	5.0	Закрепление отсутствует
181	397657.44	2262795.40	Картометрический метод	5.0	Закрепление отсутствует
182	397645.27	2262798.84	Картометрический метод	5.0	Закрепление отсутствует
183	397634.41	2262801.76	Картометрический метод	5.0	Закрепление отсутствует
184	397631.23	2262806.52	Картометрический метод	5.0	Закрепление отсутствует
185	397643.39	2262832.98	Картометрический метод	5.0	Закрепление отсутствует
186	397649.21	2262849.38	Картометрический метод	5.0	Закрепление отсутствует
187	397670.38	2262855.19	Картометрический метод	5.0	Закрепление отсутствует
188	397688.24	2262864.32	Картометрический метод	5.0	Закрепление отсутствует
189	397722.37	2262882.04	Картометрический метод	5.0	Закрепление отсутствует
190	397759.41	2262898.43	Картометрический метод	5.0	Закрепление отсутствует
191	397786.66	2262912.45	Картометрический метод	5.0	Закрепление отсутствует
192	397799.36	2262919.06	Картометрический метод	5.0	Закрепление отсутствует
193	397820.79	2262928.05	Картометрический метод	5.0	Закрепление отсутствует
194	397830.32	2262930.96	Картометрический метод	5.0	Закрепление отсутствует
158	397846.99	2262930.95	Картометрический метод	5.0	Закрепление отсутствует
195	397140.57	2263064.00	Картометрический метод	5.0	Закрепление отсутствует

2. Сведения о характерных точках границ объекта					
Обозначение характерных точек границ	Координаты, м		Метод определения координат характерной точки	Средняя квадратическая погрешность положения характерной точки (Mt), м	Описание обозначения точки на местности (при наличии)
	X	Y			
1	2	3	4	5	6
196	397127.52	2263091.00	Картометрический метод	5.0	Закрепление отсутствует
197	397134.57	2263087.91	Картометрический метод	5.0	Закрепление отсутствует
198	397144.83	2263066.68	Картометрический метод	5.0	Закрепление отсутствует
199	397167.48	2263036.89	Картометрический метод	5.0	Закрепление отсутствует
200	397169.08	2263038.11	Картометрический метод	5.0	Закрепление отсутствует
201	397199.35	2262998.31	Картометрический метод	5.0	Закрепление отсутствует
202	397226.33	2262978.01	Картометрический метод	5.0	Закрепление отсутствует
203	397238.87	2262974.66	Картометрический метод	5.0	Закрепление отсутствует
204	397238.48	2262972.86	Картометрический метод	5.0	Закрепление отсутствует
205	397263.31	2262966.56	Картометрический метод	5.0	Закрепление отсутствует
206	397263.67	2262968.54	Картометрический метод	5.0	Закрепление отсутствует
207	397267.93	2262967.46	Картометрический метод	5.0	Закрепление отсутствует
208	397302.50	2262966.25	Картометрический метод	5.0	Закрепление отсутствует
209	397323.94	2262965.50	Картометрический метод	5.0	Закрепление отсутствует
210	397408.97	2262987.77	Картометрический метод	5.0	Закрепление отсутствует
211	397495.66	2262968.35	Картометрический метод	5.0	Закрепление отсутствует
212	397574.94	2262956.93	Картометрический метод	5.0	Закрепление отсутствует
213	397575.34	2262959.58	Картометрический метод	5.0	Закрепление отсутствует
214	397574.46	2262960.04	Картометрический метод	5.0	Закрепление отсутствует
215	397540.78	2262977.73	Картометрический метод	5.0	Закрепление отсутствует
216	397501.40	2262998.43	Картометрический метод	5.0	Закрепление отсутствует
217	397500.45	2262998.93	Картометрический метод	5.0	Закрепление отсутствует
218	397491.11	2263003.84	Картометрический метод	5.0	Закрепление отсутствует
219	397490.05	2263004.40	Картометрический метод	5.0	Закрепление отсутствует
220	397276.22	2263017.04	Картометрический метод	5.0	Закрепление отсутствует

2. Сведения о характерных точках границ объекта					
Обозначение характерных точек границ	Координаты, м		Метод определения координат характерной точки	Средняя квадратическая погрешность положения характерной точки (Mt), м	Описание обозначения точки на местности (при наличии)
	X	Y			
1	2	3	4	5	6
221	397093.47	2263109.35	Картометрический метод	5.0	Закрепление отсутствует
222	397061.71	2263124.83	Картометрический метод	5.0	Закрепление отсутствует
223	397065.12	2263121.22	Картометрический метод	5.0	Закрепление отсутствует
224	397070.95	2263115.13	Картометрический метод	5.0	Закрепление отсутствует
225	397075.18	2263110.37	Картометрический метод	5.0	Закрепление отсутствует
226	397080.74	2263104.55	Картометрический метод	5.0	Закрепление отсутствует
227	397082.86	2263098.99	Картометрический метод	5.0	Закрепление отсутствует
228	397081.54	2263094.49	Картометрический метод	5.0	Закрепление отсутствует
229	397077.58	2263090.79	Картометрический метод	5.0	Закрепление отсутствует
230	397072.28	2263090.26	Картометрический метод	5.0	Закрепление отсутствует
231	397069.11	2263088.94	Картометрический метод	5.0	Закрепление отсутствует
232	397065.14	2263087.09	Картометрический метод	5.0	Закрепление отсутствует
233	397062.49	2263083.91	Картометрический метод	5.0	Закрепление отсутствует
234	397059.85	2263081.53	Картометрический метод	5.0	Закрепление отсутствует
235	397058.00	2263078.09	Картометрический метод	5.0	Закрепление отсутствует
236	397056.15	2263073.07	Картометрический метод	5.0	Закрепление отсутствует
237	397054.83	2263070.42	Картометрический метод	5.0	Закрепление отсутствует
238	397052.71	2263068.30	Картометрический метод	5.0	Закрепление отсутствует
239	397050.07	2263065.13	Картометрический метод	5.0	Закрепление отсутствует
240	397047.95	2263064.34	Картометрический метод	5.0	Закрепление отсутствует
241	397045.37	2263063.87	Картометрический метод	5.0	Закрепление отсутствует
242	397041.53	2263064.01	Картометрический метод	5.0	Закрепление отсутствует
243	397033.00	2263063.94	Картометрический метод	5.0	Закрепление отсутствует
244	397029.75	2263064.34	Картометрический метод	5.0	Закрепление отсутствует
245	397026.71	2263065.27	Картометрический метод	5.0	Закрепление отсутствует

2. Сведения о характерных точках границ объекта					
Обозначение характерных точек границ	Координаты, м		Метод определения координат характерной точки	Средняя квадратическая погрешность положения характерной точки (Mt), м	Описание обозначения точки на местности (при наличии)
	X	Y			
1	2	3	4	5	6
246	397022.81	2263067.19	Картометрический метод	5.0	Закрепление отсутствует
247	397019.63	2263069.50	Картометрический метод	5.0	Закрепление отсутствует
248	397015.72	2263070.76	Картометрический метод	5.0	Закрепление отсутствует
249	397011.82	2263072.22	Картометрический метод	5.0	Закрепление отсутствует
250	397005.00	2263074.67	Картометрический метод	5.0	Закрепление отсутствует
251	397002.42	2263077.18	Картометрический метод	5.0	Закрепление отсутствует
252	397000.37	2263077.64	Картометрический метод	5.0	Закрепление отсутствует
253	396992.16	2263080.82	Картометрический метод	5.0	Закрепление отсутствует
254	396985.81	2263083.73	Картометрический метод	5.0	Закрепление отсутствует
255	396979.59	2263086.78	Картометрический метод	5.0	Закрепление отсутствует
256	396972.18	2263090.62	Картометрический метод	5.0	Закрепление отсутствует
257	396968.47	2263093.66	Картометрический метод	5.0	Закрепление отсутствует
258	396966.22	2263095.91	Картометрический метод	5.0	Закрепление отсутствует
259	396961.32	2263098.03	Картометрический метод	5.0	Закрепление отсутствует
260	396958.14	2263099.75	Картометрический метод	5.0	Закрепление отсутствует
261	396951.92	2263102.53	Картометрический метод	5.0	Закрепление отсутствует
262	396948.35	2263103.72	Картометрический метод	5.0	Закрепление отсутствует
263	396945.70	2263104.65	Картометрический метод	5.0	Закрепление отсутствует
264	396944.38	2263105.17	Картометрический метод	5.0	Закрепление отсутствует
265	396942.26	2263104.78	Картометрический метод	5.0	Закрепление отсутствует
266	396939.88	2263108.22	Картометрический метод	5.0	Закрепление отсутствует
267	396937.10	2263108.22	Картометрический метод	5.0	Закрепление отсутствует
268	396932.20	2263109.41	Картометрический метод	5.0	Закрепление отсутствует
269	396929.95	2263110.34	Картометрический метод	5.0	Закрепление отсутствует
270	396927.97	2263112.06	Картометрический метод	5.0	Закрепление отсутствует

2. Сведения о характерных точках границ объекта					
Обозначение характерных точек границ	Координаты, м		Метод определения координат характерной точки	Средняя квадратическая погрешность положения характерной точки (Mt), м	Описание обозначения точки на местности (при наличии)
	X	Y			
1	2	3	4	5	6
271	396924.52	2263113.65	Картометрический метод	5.0	Закрепление отсутствует
272	396921.35	2263113.78	Картометрический метод	5.0	Закрепление отсутствует
273	396918.30	2263114.84	Картометрический метод	5.0	Закрепление отсутствует
274	396915.79	2263116.29	Картометрический метод	5.0	Закрепление отсутствует
275	396911.69	2263118.41	Картометрический метод	5.0	Закрепление отсутствует
276	396907.85	2263119.60	Картометрический метод	5.0	Закрепление отсутствует
277	396904.87	2263121.26	Картометрический метод	5.0	Закрепление отсутствует
278	396900.63	2263122.32	Картометрический метод	5.0	Закрепление отсутствует
279	396897.84	2263122.20	Картометрический метод	5.0	Закрепление отсутствует
280	396890.44	2263113.60	Картометрический метод	5.0	Закрепление отсутствует
281	397037.69	2263054.15	Картометрический метод	5.0	Закрепление отсутствует
282	397100.26	2263097.37	Картометрический метод	5.0	Закрепление отсутствует
283	397133.97	2263069.47	Картометрический метод	5.0	Закрепление отсутствует
284	397135.14	2263069.33	Картометрический метод	5.0	Закрепление отсутствует
285	397136.35	2263067.49	Картометрический метод	5.0	Закрепление отсутствует
195	397140.57	2263064.00	Картометрический метод	5.0	Закрепление отсутствует
286	398574.56	2263833.70	Картометрический метод	5.0	Закрепление отсутствует
287	398567.36	2263827.14	Картометрический метод	5.0	Закрепление отсутствует
288	398532.11	2263751.18	Картометрический метод	5.0	Закрепление отсутствует
286	398574.56	2263833.70	Картометрический метод	5.0	Закрепление отсутствует
289	397161.12	2263032.05	Картометрический метод	5.0	Закрепление отсутствует
290	397163.50	2263033.86	Картометрический метод	5.0	Закрепление отсутствует
291	397140.66	2263063.88	Картометрический метод	5.0	Закрепление отсутствует
289	397161.12	2263032.05	Картометрический метод	5.0	Закрепление отсутствует

3. Сведения о характерных точках части (частей) границы объекта

Обозначение характерных точек части границы	Координаты, м		Метод определения координат характерной точки	Средняя квадратическая погрешность положения характерной точки (Mt), м	Описание обозначения точки на местности (при наличии)
	X	Y			
1	2	3	4	5	6
-	-	-	-	-	-

Раздел 3

Сведения о местоположении измененных (уточненных) границ объекта

1. Система координат -

2. Сведения о характерных точках границ объекта

Обозначение характерных точек границ	Существующие координаты, м		Измененные (уточненные) координаты, м		Метод определения координат характерной точки	Средняя квадратическая погрешность положения характерной точки (M _t), м	Описание обозначения точки на местности (при наличии)
	X	Y	X	Y			
1	2	3	4	5	6	7	8
-	-	-	-	-	-	-	

3. Сведения о характерных точках части (частей) границы объекта

Обозначение характерных точек части границы	Существующие координаты, м		Измененные (уточненные) координаты, м		Метод определения координат характерной точки	Средняя квадратическая погрешность положения характерной точки (M _t), м	Описание обозначения точки на местности (при наличии)
	X	Y	X	Y			
1	2	3	4	5	6	7	8
-	-	-	-	-	-	-	

ТЕКСТОВОЕ ОПИСАНИЕ
местоположения границ населенных пунктов, территориальных зон

Прохождение границы		Описание прохождения границы
от точки	до точки	
1	2	3
1	2	-
2	3	-
3	4	-
4	5	-
5	6	-
6	7	-
7	8	-
8	9	-
9	10	-
10	11	-
11	12	-
12	13	-
13	14	-
14	15	-
15	16	-
16	17	-
17	18	-
18	19	-
19	20	-
20	21	-
21	22	-
22	23	-
23	24	-
24	25	-
25	26	-
26	27	-
27	28	-
28	29	-
29	30	-
30	31	-
31	32	-
32	33	-
33	34	-
34	35	-
35	36	-
36	37	-
37	38	-

ТЕКСТОВОЕ ОПИСАНИЕ
местоположения границ населенных пунктов, территориальных зон

Прохождение границы		Описание прохождения границы
от точки	до точки	
1	2	3
38	39	-
39	40	-
40	41	-
41	42	-
42	43	-
43	44	-
44	45	-
45	46	-
46	47	-
47	48	-
48	49	-
49	50	-
50	51	-
51	52	-
52	53	-
53	54	-
54	55	-
55	56	-
56	57	-
57	58	-
58	59	-
59	60	-
60	61	-
61	62	-
62	63	-
63	64	-
64	65	-
65	66	-
66	67	-
67	68	-
68	69	-
69	70	-
70	71	-
71	72	-
72	73	-
73	74	-
74	75	-

ТЕКСТОВОЕ ОПИСАНИЕ**местоположения границ населенных пунктов, территориальных зон**

Прохождение границы		Описание прохождения границы
от точки	до точки	
1	2	3
75	76	-
76	77	-
77	78	-
78	79	-
79	80	-
80	81	-
81	82	-
82	83	-
83	84	-
84	85	-
85	86	-
86	87	-
87	88	-
88	89	-
89	90	-
90	91	-
91	92	-
92	93	-
93	94	-
94	95	-
95	96	-
96	97	-
97	98	-
98	99	-
99	100	-
100	101	-
101	102	-
102	103	-
103	104	-
104	105	-
105	106	-
106	107	-
107	108	-
108	109	-
109	110	-
110	111	-
111	112	-

ТЕКСТОВОЕ ОПИСАНИЕ
местоположения границ населенных пунктов, территориальных зон

Прохождение границы		Описание прохождения границы
от точки	до точки	
1	2	3
112	113	-
113	114	-
114	115	-
115	116	-
116	117	-
117	118	-
118	119	-
119	120	-
120	121	-
121	122	-
122	123	-
123	124	-
124	125	-
125	126	-
126	127	-
127	128	-
128	129	-
129	130	-
130	131	-
131	132	-
132	133	-
133	134	-
134	135	-
135	136	-
136	137	-
137	138	-
138	139	-
139	140	-
140	141	-
141	142	-
142	143	-
143	144	-
144	145	-
145	146	-
146	147	-
147	148	-
148	149	-

ТЕКСТОВОЕ ОПИСАНИЕ
местоположения границ населенных пунктов, территориальных зон

Прохождение границы		Описание прохождения границы
от точки	до точки	
1	2	3
149	150	-
150	151	-
151	152	-
152	153	-
153	154	-
154	155	-
155	156	-
156	157	-
157	1	-
158	159	-
159	160	-
160	161	-
161	162	-
162	163	-
163	164	-
164	165	-
165	166	-
166	167	-
167	168	-
168	169	-
169	170	-
170	171	-
171	172	-
172	173	-
173	174	-
174	175	-
175	176	-
176	177	-
177	178	-
178	179	-
179	180	-
180	181	-
181	182	-
182	183	-
183	184	-
184	185	-
185	186	-

ТЕКСТОВОЕ ОПИСАНИЕ
местоположения границ населенных пунктов, территориальных зон

Прохождение границы		Описание прохождения границы
от точки	до точки	
1	2	3
186	187	-
187	188	-
188	189	-
189	190	-
190	191	-
191	192	-
192	193	-
193	194	-
194	158	-
195	196	-
196	197	-
197	198	-
198	199	-
199	200	-
200	201	-
201	202	-
202	203	-
203	204	-
204	205	-
205	206	-
206	207	-
207	208	-
208	209	-
209	210	-
210	211	-
211	212	-
212	213	-
213	214	-
214	215	-
215	216	-
216	217	-
217	218	-
218	219	-
219	220	-
220	221	-
221	222	-
222	223	-

ТЕКСТОВОЕ ОПИСАНИЕ
местоположения границ населенных пунктов, территориальных зон

Прохождение границы		Описание прохождения границы
от точки	до точки	
1	2	3
223	224	-
224	225	-
225	226	-
226	227	-
227	228	-
228	229	-
229	230	-
230	231	-
231	232	-
232	233	-
233	234	-
234	235	-
235	236	-
236	237	-
237	238	-
238	239	-
239	240	-
240	241	-
241	242	-
242	243	-
243	244	-
244	245	-
245	246	-
246	247	-
247	248	-
248	249	-
249	250	-
250	251	-
251	252	-
252	253	-
253	254	-
254	255	-
255	256	-
256	257	-
257	258	-
258	259	-
259	260	-

ТЕКСТОВОЕ ОПИСАНИЕ
местоположения границ населенных пунктов, территориальных зон

Прохождение границы		Описание прохождения границы
от точки	до точки	
1	2	3
260	261	-
261	262	-
262	263	-
263	264	-
264	265	-
265	266	-
266	267	-
267	268	-
268	269	-
269	270	-
270	271	-
271	272	-
272	273	-
273	274	-
274	275	-
275	276	-
276	277	-
277	278	-
278	279	-
279	280	-
280	281	-
281	282	-
282	283	-
283	284	-
284	285	-
285	195	-
286	287	-
287	288	-
288	286	-
289	290	-
290	291	-
291	289	-

ГРАФИЧЕСКОЕ ОПИСАНИЕ

местоположения границ населенных пунктов, территориальных зон, особо охраняемых природных территорий, зон с особыми условиями использования территории

Зона озелененных территорий общего пользования (ТР.2)

(наименование объекта, местоположение границ которого описано (далее - объект))

Раздел 1

Сведения об объекте

№ п/п	Характеристики объекта	Описание характеристик
1	2	3
1.	Местоположение объекта	Ленинградская область, м. р-н Тосненский, с.п Шапкинское
2.	Площадь объекта +/- величина погрешности определения площади (Р +/- Дельта Р)	248770 +/- 8728 м ²
3.	Иные характеристики объекта	-

Раздел 2**Сведения о местоположении границ объекта**

1. Система координат МСК-47, зона 2

2. Сведения о характерных точках границ объекта

Обозначение характерных точек границ	Координаты, м		Метод определения координат характерной точки	Средняя квадратическая погрешность положения характерной точки (Mt), м	Описание обозначения точки на местности (при наличии)
	X	Y			
1	2	3	4	5	6
1	399675.81	2262597.24	Картометрический метод	5.0	Закрепление отсутствует
2	399658.54	2262595.21	Картометрический метод	5.0	Закрепление отсутствует
3	399636.04	2262592.57	Картометрический метод	5.0	Закрепление отсутствует
4	399587.12	2262587.16	Картометрический метод	5.0	Закрепление отсутствует
5	399543.33	2262583.64	Картометрический метод	5.0	Закрепление отсутствует
6	399520.39	2262581.91	Картометрический метод	5.0	Закрепление отсутствует
7	399501.49	2262575.37	Картометрический метод	5.0	Закрепление отсутствует
8	399476.30	2262570.00	Картометрический метод	5.0	Закрепление отсутствует
9	399476.71	2262566.48	Картометрический метод	5.0	Закрепление отсутствует
10	399472.06	2262565.07	Картометрический метод	5.0	Закрепление отсутствует
11	399438.36	2262516.91	Картометрический метод	5.0	Закрепление отсутствует
12	399420.93	2262474.36	Картометрический метод	5.0	Закрепление отсутствует
13	399414.80	2262464.02	Картометрический метод	5.0	Закрепление отсутствует
14	399362.19	2262389.66	Картометрический метод	5.0	Закрепление отсутствует
15	399346.25	2262367.33	Картометрический метод	5.0	Закрепление отсутствует
16	399351.09	2262363.80	Картометрический метод	5.0	Закрепление отсутствует
17	399285.69	2262295.97	Картометрический метод	5.0	Закрепление отсутствует
18	399272.62	2262306.35	Картометрический метод	5.0	Закрепление отсутствует
19	399255.17	2262279.14	Картометрический метод	5.0	Закрепление отсутствует
20	399247.55	2262277.22	Картометрический метод	5.0	Закрепление отсутствует
21	399238.14	2262275.73	Картометрический метод	5.0	Закрепление отсутствует
22	399229.96	2262271.39	Картометрический метод	5.0	Закрепление отсутствует

2. Сведения о характерных точках границ объекта					
Обозначение характерных точек границ	Координаты, м		Метод определения координат характерной точки	Средняя квадратическая погрешность положения характерной точки (Mt), м	Описание обозначения точки на местности (при наличии)
	X	Y			
1	2	3	4	5	6
23	399227.74	2262270.94	Картометрический метод	5.0	Закрепление отсутствует
24	399221.23	2262268.81	Картометрический метод	5.0	Закрепление отсутствует
25	399192.62	2262240.56	Картометрический метод	5.0	Закрепление отсутствует
26	399188.87	2262237.11	Картометрический метод	5.0	Закрепление отсутствует
27	399192.30	2262233.42	Картометрический метод	5.0	Закрепление отсутствует
28	399179.29	2262222.82	Картометрический метод	5.0	Закрепление отсутствует
29	399177.48	2262225.01	Картометрический метод	5.0	Закрепление отсутствует
30	399157.55	2262213.44	Картометрический метод	5.0	Закрепление отсутствует
31	399150.40	2262207.49	Картометрический метод	5.0	Закрепление отсутствует
32	399148.14	2262205.55	Картометрический метод	5.0	Закрепление отсутствует
33	399146.34	2262204.26	Картометрический метод	5.0	Закрепление отсутствует
34	399145.48	2262205.10	Картометрический метод	5.0	Закрепление отсутствует
35	399131.72	2262191.37	Картометрический метод	5.0	Закрепление отсутствует
36	399111.07	2262213.17	Картометрический метод	5.0	Закрепление отсутствует
37	399100.27	2262202.90	Картометрический метод	5.0	Закрепление отсутствует
38	399079.45	2262181.86	Картометрический метод	5.0	Закрепление отсутствует
39	399084.58	2262177.39	Картометрический метод	5.0	Закрепление отсутствует
40	399098.30	2262165.44	Картометрический метод	5.0	Закрепление отсутствует
41	399101.91	2262162.29	Картометрический метод	5.0	Закрепление отсутствует
42	399103.36	2262161.02	Картометрический метод	5.0	Закрепление отсутствует
43	399100.86	2262137.79	Картометрический метод	5.0	Закрепление отсутствует
44	399099.46	2262124.82	Картометрический метод	5.0	Закрепление отсутствует
45	399110.42	2262151.67	Картометрический метод	5.0	Закрепление отсутствует
46	399125.39	2262152.20	Картометрический метод	5.0	Закрепление отсутствует
47	399127.85	2262152.26	Картометрический метод	5.0	Закрепление отсутствует

2. Сведения о характерных точках границ объекта					
Обозначение характерных точек границ	Координаты, м		Метод определения координат характерной точки	Средняя квадратическая погрешность положения характерной точки (Mt), м	Описание обозначения точки на местности (при наличии)
	X	Y			
1	2	3	4	5	6
48	399128.33	2262173.22	Картометрический метод	5.0	Закрепление отсутствует
49	399144.11	2262159.64	Картометрический метод	5.0	Закрепление отсутствует
50	399138.85	2262172.65	Картометрический метод	5.0	Закрепление отсутствует
51	399137.80	2262179.54	Картометрический метод	5.0	Закрепление отсутствует
52	399137.80	2262183.37	Картометрический метод	5.0	Закрепление отсутствует
53	399141.24	2262187.58	Картометрический метод	5.0	Закрепление отсутствует
54	399147.27	2262191.98	Картометрический метод	5.0	Закрепление отсутствует
55	399154.72	2262194.08	Картометрический метод	5.0	Закрепление отсутствует
56	399194.91	2262193.19	Картометрический метод	5.0	Закрепление отсутствует
57	399194.91	2262187.85	Картометрический метод	5.0	Закрепление отсутствует
58	399225.49	2262189.17	Картометрический метод	5.0	Закрепление отсутствует
59	399226.74	2262190.08	Картометрический метод	5.0	Закрепление отсутствует
60	399229.66	2262192.13	Картометрический метод	5.0	Закрепление отсутствует
61	399264.72	2262203.96	Картометрический метод	5.0	Закрепление отсутствует
62	399275.86	2262210.12	Картометрический метод	5.0	Закрепление отсутствует
63	399275.65	2262220.42	Картометрический метод	5.0	Закрепление отсутствует
64	399275.54	2262234.31	Картометрический метод	5.0	Закрепление отсутствует
65	399322.99	2262236.51	Картометрический метод	5.0	Закрепление отсутствует
66	399323.38	2262226.58	Картометрический метод	5.0	Закрепление отсутствует
67	399323.38	2262221.57	Картометрический метод	5.0	Закрепление отсутствует
68	399378.41	2262223.51	Картометрический метод	5.0	Закрепление отсутствует
69	399351.17	2262251.77	Картометрический метод	5.0	Закрепление отсутствует
70	399378.25	2262275.46	Картометрический метод	5.0	Закрепление отсутствует
71	399387.70	2262297.15	Картометрический метод	5.0	Закрепление отсутствует
72	399382.05	2262302.07	Картометрический метод	5.0	Закрепление отсутствует

2. Сведения о характерных точках границ объекта					
Обозначение характерных точек границ	Координаты, м		Метод определения координат характерной точки	Средняя квадратическая погрешность положения характерной точки (Mt), м	Описание обозначения точки на местности (при наличии)
	X	Y			
1	2	3	4	5	6
73	399395.09	2262325.18	Картометрический метод	5.0	Закрепление отсутствует
74	399423.45	2262308.35	Картометрический метод	5.0	Закрепление отсутствует
75	399436.58	2262325.23	Картометрический метод	5.0	Закрепление отсутствует
76	399441.61	2262329.85	Картометрический метод	5.0	Закрепление отсутствует
77	399444.10	2262330.94	Картометрический метод	5.0	Закрепление отсутствует
78	399438.28	2262337.32	Картометрический метод	5.0	Закрепление отсутствует
79	399435.12	2262342.92	Картометрический метод	5.0	Закрепление отсутствует
80	399460.51	2262356.24	Картометрический метод	5.0	Закрепление отсутствует
81	399471.77	2262349.30	Картометрический метод	5.0	Закрепление отсутствует
82	399488.25	2262367.28	Картометрический метод	5.0	Закрепление отсутствует
83	399433.71	2262402.39	Картометрический метод	5.0	Закрепление отсутствует
84	399446.86	2262423.01	Картометрический метод	5.0	Закрепление отсутствует
85	399449.98	2262420.86	Картометрический метод	5.0	Закрепление отсутствует
86	399490.85	2262467.71	Картометрический метод	5.0	Закрепление отсутствует
87	399469.56	2262486.31	Картометрический метод	5.0	Закрепление отсутствует
88	399496.95	2262522.63	Картометрический метод	5.0	Закрепление отсутствует
89	399505.17	2262527.57	Картометрический метод	5.0	Закрепление отсутствует
90	399499.12	2262537.02	Картометрический метод	5.0	Закрепление отсутствует
91	399501.75	2262539.39	Картометрический метод	5.0	Закрепление отсутствует
92	399501.96	2262543.12	Картометрический метод	5.0	Закрепление отсутствует
93	399565.92	2262581.47	Картометрический метод	5.0	Закрепление отсутствует
94	399576.05	2262562.47	Картометрический метод	5.0	Закрепление отсутствует
95	399573.34	2262556.31	Картометрический метод	5.0	Закрепление отсутствует
96	399571.81	2262527.55	Картометрический метод	5.0	Закрепление отсутствует
97	399575.12	2262511.66	Картометрический метод	5.0	Закрепление отсутствует

2. Сведения о характерных точках границ объекта					
Обозначение характерных точек границ	Координаты, м		Метод определения координат характерной точки	Средняя квадратическая погрешность положения характерной точки (M _t), м	Описание обозначения точки на местности (при наличии)
	X	Y			
1	2	3	4	5	6
98	399591.80	2262462.34	Картометрический метод	5.0	Закрепление отсутствует
99	399597.60	2262436.05	Картометрический метод	5.0	Закрепление отсутствует
100	399597.85	2262381.64	Картометрический метод	5.0	Закрепление отсутствует
101	399611.13	2262333.04	Картометрический метод	5.0	Закрепление отсутствует
102	399620.14	2262333.04	Картометрический метод	5.0	Закрепление отсутствует
103	399614.34	2262376.17	Картометрический метод	5.0	Закрепление отсутствует
104	399610.42	2262375.92	Картометрический метод	5.0	Закрепление отсутствует
105	399605.56	2262416.91	Картометрический метод	5.0	Закрепление отсутствует
106	399609.23	2262418.31	Картометрический метод	5.0	Закрепление отсутствует
107	399605.09	2262455.87	Картометрический метод	5.0	Закрепление отсутствует
108	399601.14	2262493.06	Картометрический метод	5.0	Закрепление отсутствует
109	399646.24	2262481.55	Картометрический метод	5.0	Закрепление отсутствует
110	399661.89	2262487.02	Картометрический метод	5.0	Закрепление отсутствует
111	399665.44	2262455.97	Картометрический метод	5.0	Закрепление отсутствует
112	399732.39	2262455.97	Картометрический метод	5.0	Закрепление отсутствует
113	399744.12	2262456.41	Картометрический метод	5.0	Закрепление отсутствует
114	399745.62	2262559.97	Картометрический метод	5.0	Закрепление отсутствует
115	399737.40	2262563.81	Картометрический метод	5.0	Закрепление отсутствует
116	399714.28	2262584.80	Картометрический метод	5.0	Закрепление отсутствует
117	399724.11	2262603.14	Картометрический метод	5.0	Закрепление отсутствует
1	399675.81	2262597.24	Картометрический метод	5.0	Закрепление отсутствует
118	399642.70	2262561.51	Картометрический метод	5.0	Закрепление отсутствует
119	399695.07	2262559.57	Картометрический метод	5.0	Закрепление отсутствует
120	399693.57	2262557.28	Картометрический метод	5.0	Закрепление отсутствует
121	399692.00	2262523.90	Картометрический метод	5.0	Закрепление отсутствует

2. Сведения о характерных точках границ объекта					
Обозначение характерных точек границ	Координаты, м		Метод определения координат характерной точки	Средняя квадратическая погрешность положения характерной точки (Mt), м	Описание обозначения точки на местности (при наличии)
	X	Y			
1	2	3	4	5	6
122	399645.63	2262525.06	Картометрический метод	5.0	Закрепление отсутствует
123	399636.54	2262529.02	Картометрический метод	5.0	Закрепление отсутствует
124	399594.95	2262529.70	Картометрический метод	5.0	Закрепление отсутствует
125	399592.47	2262558.77	Картометрический метод	5.0	Закрепление отсутствует
126	399641.19	2262558.64	Картометрический метод	5.0	Закрепление отсутствует
118	399642.70	2262561.51	Картометрический метод	5.0	Закрепление отсутствует
127	399377.11	2264033.02	Картометрический метод	5.0	Закрепление отсутствует
128	399366.29	2264005.04	Картометрический метод	5.0	Закрепление отсутствует
129	399288.48	2264031.41	Картометрический метод	5.0	Закрепление отсутствует
130	399214.54	2263799.58	Картометрический метод	5.0	Закрепление отсутствует
131	399247.55	2263783.33	Картометрический метод	5.0	Закрепление отсутствует
132	399251.24	2263794.63	Картометрический метод	5.0	Закрепление отсутствует
133	399259.97	2263812.09	Картометрический метод	5.0	Закрепление отсутствует
134	399279.55	2263802.62	Картометрический метод	5.0	Закрепление отсутствует
135	399301.93	2263792.83	Картометрический метод	5.0	Закрепление отсутствует
136	399335.26	2263826.96	Картометрический метод	5.0	Закрепление отсутствует
137	399403.92	2263910.42	Картометрический метод	5.0	Закрепление отсутствует
138	399411.15	2263918.52	Картометрический метод	5.0	Закрепление отсутствует
139	399471.32	2263993.08	Картометрический метод	5.0	Закрепление отсутствует
140	399421.61	2264014.01	Картометрический метод	5.0	Закрепление отсутствует
141	399377.12	2264033.02	Картометрический метод	5.0	Закрепление отсутствует
127	399377.11	2264033.02	Картометрический метод	5.0	Закрепление отсутствует
142	397866.07	2262631.97	Картометрический метод	5.0	Закрепление отсутствует
143	397830.14	2262612.40	Картометрический метод	5.0	Закрепление отсутствует
144	397823.94	2262597.78	Картометрический метод	5.0	Закрепление отсутствует

2. Сведения о характерных точках границ объекта					
Обозначение характерных точек границ	Координаты, м		Метод определения координат характерной точки	Средняя квадратическая погрешность положения характерной точки (Mt), м	Описание обозначения точки на местности (при наличии)
	X	Y			
1	2	3	4	5	6
145	397777.55	2262549.94	Картометрический метод	5.0	Закрепление отсутствует
146	398057.69	2262415.70	Картометрический метод	5.0	Закрепление отсутствует
147	398058.86	2262415.60	Картометрический метод	5.0	Закрепление отсутствует
148	398061.32	2262417.51	Картометрический метод	5.0	Закрепление отсутствует
149	398063.87	2262418.41	Картометрический метод	5.0	Закрепление отсутствует
150	398064.59	2262419.43	Картометрический метод	5.0	Закрепление отсутствует
151	398064.68	2262421.30	Картометрический метод	5.0	Закрепление отсутствует
152	398065.40	2262423.00	Картометрический метод	5.0	Закрепление отсутствует
153	398067.14	2262424.10	Картометрический метод	5.0	Закрепление отсутствует
154	398069.31	2262424.10	Картометрический метод	5.0	Закрепление отсутствует
155	398070.88	2262424.31	Картометрический метод	5.0	Закрепление отсутствует
156	398071.69	2262425.50	Картометрический метод	5.0	Закрепление отсутствует
157	398073.60	2262426.69	Картометрический метод	5.0	Закрепление отсутствует
158	398074.92	2262426.69	Картометрический метод	5.0	Закрепление отсутствует
159	398074.89	2262426.76	Картометрический метод	5.0	Закрепление отсутствует
160	398070.22	2262431.44	Картометрический метод	5.0	Закрепление отсутствует
161	398036.71	2262462.59	Картометрический метод	5.0	Закрепление отсутствует
162	398022.91	2262471.67	Картометрический метод	5.0	Закрепление отсутствует
163	398003.89	2262449.05	Картометрический метод	5.0	Закрепление отсутствует
164	397971.13	2262469.50	Картометрический метод	5.0	Закрепление отсутствует
165	397990.11	2262494.81	Картометрический метод	5.0	Закрепление отсутствует
166	398013.24	2262522.05	Картометрический метод	5.0	Закрепление отсутствует
167	397979.08	2262540.49	Картометрический метод	5.0	Закрепление отсутствует
168	397959.36	2262568.06	Картометрический метод	5.0	Закрепление отсутствует
169	397915.61	2262592.32	Картометрический метод	5.0	Закрепление отсутствует

2. Сведения о характерных точках границ объекта					
Обозначение характерных точек границ	Координаты, м		Метод определения координат характерной точки	Средняя квадратическая погрешность положения характерной точки (Mt), м	Описание обозначения точки на местности (при наличии)
	X	Y			
1	2	3	4	5	6
170	397898.99	2262643.67	Картометрический метод	5.0	Закрепление отсутствует
171	397898.89	2262644.93	Картометрический метод	5.0	Закрепление отсутствует
142	397866.07	2262631.97	Картометрический метод	5.0	Закрепление отсутствует
172	401293.89	2264080.71	Картометрический метод	5.0	Закрепление отсутствует
173	401276.75	2264062.03	Картометрический метод	5.0	Закрепление отсутствует
174	401242.25	2264018.27	Картометрический метод	5.0	Закрепление отсутствует
175	401233.26	2264006.87	Картометрический метод	5.0	Закрепление отсутствует
176	401222.53	2263993.21	Картометрический метод	5.0	Закрепление отсутствует
177	401223.14	2263992.70	Картометрический метод	5.0	Закрепление отсутствует
178	401225.78	2263990.92	Картометрический метод	5.0	Закрепление отсутствует
179	401223.02	2263987.09	Картометрический метод	5.0	Закрепление отсутствует
180	401220.28	2263988.90	Картометрический метод	5.0	Закрепление отсутствует
181	401219.45	2263989.47	Картометрический метод	5.0	Закрепление отсутствует
182	401172.02	2263929.42	Картометрический метод	5.0	Закрепление отсутствует
183	401144.91	2263896.10	Картометрический метод	5.0	Закрепление отсутствует
184	401139.72	2263889.71	Картометрический метод	5.0	Закрепление отсутствует
185	401134.57	2263883.38	Картометрический метод	5.0	Закрепление отсутствует
186	401105.09	2263852.59	Картометрический метод	5.0	Закрепление отсутствует
187	401088.26	2263837.32	Картометрический метод	5.0	Закрепление отсутствует
188	401228.81	2263848.56	Картометрический метод	5.0	Закрепление отсутствует
189	401244.61	2263901.42	Картометрический метод	5.0	Закрепление отсутствует
190	401259.93	2263946.06	Картометрический метод	5.0	Закрепление отсутствует
191	401264.92	2263963.86	Картометрический метод	5.0	Закрепление отсутствует
192	401277.70	2264009.42	Картометрический метод	5.0	Закрепление отсутствует
193	401292.74	2264053.63	Картометрический метод	5.0	Закрепление отсутствует

2. Сведения о характерных точках границ объекта					
Обозначение характерных точек границ	Координаты, м		Метод определения координат характерной точки	Средняя квадратическая погрешность положения характерной точки (Mt), м	Описание обозначения точки на местности (при наличии)
	X	Y			
1	2	3	4	5	6
194	401293.25	2264057.75	Картометрический метод	5.0	Закрепление отсутствует
195	401296.19	2264081.49	Картометрический метод	5.0	Закрепление отсутствует
196	401296.44	2264083.49	Картометрический метод	5.0	Закрепление отсутствует
172	401293.89	2264080.71	Картометрический метод	5.0	Закрепление отсутствует
197	401177.82	2263883.02	Картометрический метод	5.0	Закрепление отсутствует
198	401182.64	2263879.13	Картометрический метод	5.0	Закрепление отсутствует
199	401183.94	2263874.69	Картометрический метод	5.0	Закрепление отсутствует
200	401182.64	2263870.07	Картометрический метод	5.0	Закрепление отсутствует
201	401176.91	2263865.07	Картометрический метод	5.0	Закрепление отсутствует
202	401173.02	2263861.01	Картометрический метод	5.0	Закрепление отсутствует
203	401170.44	2263857.86	Картометрический метод	5.0	Закрепление отсутствует
204	401168.96	2263857.12	Картометрический метод	5.0	Закрепление отсутствует
205	401166.00	2263855.64	Картометрический метод	5.0	Закрепление отсутствует
206	401164.70	2263854.90	Картометрический метод	5.0	Закрепление отсутствует
207	401163.96	2263853.98	Картометрический метод	5.0	Закрепление отсутствует
208	401162.48	2263853.42	Картометрический метод	5.0	Закрепление отсутствует
209	401161.37	2263851.94	Картометрический метод	5.0	Закрепление отсутствует
210	401158.97	2263850.28	Картометрический метод	5.0	Закрепление отсутствует
211	401156.38	2263848.61	Картометрический метод	5.0	Закрепление отсутствует
212	401154.90	2263848.06	Картометрический метод	5.0	Закрепление отсутствует
213	401152.49	2263847.14	Картометрический метод	5.0	Закрепление отсутствует
214	401149.72	2263844.36	Картометрический метод	5.0	Закрепление отсутствует
215	401148.24	2263843.62	Картометрический метод	5.0	Закрепление отсутствует
216	401145.46	2263843.44	Картометрический метод	5.0	Закрепление отсутствует
217	401142.13	2263843.44	Картометрический метод	5.0	Закрепление отсутствует

2. Сведения о характерных точках границ объекта					
Обозначение характерных точек границ	Координаты, м		Метод определения координат характерной точки	Средняя квадратическая погрешность положения характерной точки (Mt), м	Описание обозначения точки на местности (при наличии)
	X	Y			
1	2	3	4	5	6
218	401141.57	2263844.18	Картометрический метод	5.0	Закрепление отсутствует
219	401139.91	2263844.55	Картометрический метод	5.0	Закрепление отсутствует
220	401137.50	2263844.55	Картометрический метод	5.0	Закрепление отсутствует
221	401136.76	2263843.62	Картометрический метод	5.0	Закрепление отсутствует
222	401134.17	2263843.63	Картометрический метод	5.0	Закрепление отсутствует
223	401132.51	2263843.26	Картометрический метод	5.0	Закрепление отсутствует
224	401131.58	2263841.96	Картометрический метод	5.0	Закрепление отсутствует
225	401130.10	2263841.41	Картометрический метод	5.0	Закрепление отсутствует
226	401128.99	2263843.07	Картометрический метод	5.0	Закрепление отсутствует
227	401128.07	2263845.11	Картометрический метод	5.0	Закрепление отсутствует
228	401128.06	2263849.18	Картометрический метод	5.0	Закрепление отсутствует
229	401128.80	2263850.66	Картометрический метод	5.0	Закрепление отсутствует
230	401128.99	2263852.88	Картометрический метод	5.0	Закрепление отсутствует
231	401131.76	2263855.84	Картометрический метод	5.0	Закрепление отсутствует
232	401137.31	2263860.46	Картометрический метод	5.0	Закрепление отсутствует
233	401143.97	2263865.64	Картометрический метод	5.0	Закрепление отсутствует
234	401148.78	2263868.04	Картометрический метод	5.0	Закрепление отсутствует
235	401157.66	2263873.40	Картометрический метод	5.0	Закрепление отсутствует
236	401163.58	2263877.47	Картометрический метод	5.0	Закрепление отсутствует
237	401169.68	2263881.54	Картометрический метод	5.0	Закрепление отсутствует
238	401173.75	2263883.02	Картометрический метод	5.0	Закрепление отсутствует
197	401177.82	2263883.02	Картометрический метод	5.0	Закрепление отсутствует
239	401208.35	2263897.44	Картометрический метод	5.0	Закрепление отсутствует
240	401211.50	2263895.41	Картометрический метод	5.0	Закрепление отсутствует
241	401214.46	2263893.37	Картометрический метод	5.0	Закрепление отсутствует

2. Сведения о характерных точках границ объекта					
Обозначение характерных точек границ	Координаты, м		Метод определения координат характерной точки	Средняя квадратическая погрешность положения характерной точки (Mt), м	Описание обозначения точки на местности (при наличии)
	X	Y			
1	2	3	4	5	6
242	401215.39	2263890.78	Картометрический метод	5.0	Закрепление отсутствует
243	401214.83	2263889.30	Картометрический метод	5.0	Закрепление отсутствует
244	401211.69	2263885.97	Картометрический метод	5.0	Закрепление отсутствует
245	401210.21	2263882.83	Картометрический метод	5.0	Закрепление отсутствует
246	401206.51	2263879.68	Картометрический метод	5.0	Закрепление отсутствует
247	401204.84	2263877.09	Картометрический метод	5.0	Закрепление отсутствует
248	401203.37	2263873.76	Картометрический метод	5.0	Закрепление отсутствует
249	401200.96	2263869.88	Картометрический метод	5.0	Закрепление отсутствует
250	401198.56	2263867.29	Картометрический метод	5.0	Закрепление отсутствует
251	401195.97	2263865.81	Картометрический метод	5.0	Закрепление отсутствует
252	401193.75	2263867.11	Картометрический метод	5.0	Закрепление отсутствует
253	401191.34	2263869.70	Картометрический метод	5.0	Закрепление отсутствует
254	401189.49	2263873.95	Картометрический метод	5.0	Закрепление отсутствует
255	401188.19	2263876.36	Картометрический метод	5.0	Закрепление отсутствует
256	401188.19	2263879.50	Картометрический метод	5.0	Закрепление отсутствует
257	401187.08	2263882.28	Картометрический метод	5.0	Закрепление отсутствует
258	401185.97	2263884.31	Картометрический метод	5.0	Закрепление отсутствует
259	401187.81	2263886.90	Картометрический метод	5.0	Закрепление отсутствует
260	401191.51	2263890.23	Картометрический метод	5.0	Закрепление отсутствует
261	401196.14	2263892.08	Картометрический метод	5.0	Закрепление отсутствует
262	401197.80	2263893.93	Картометрический метод	5.0	Закрепление отсутствует
263	401200.39	2263897.07	Картометрический метод	5.0	Закрепление отсутствует
264	401205.20	2263897.44	Картометрический метод	5.0	Закрепление отсутствует
239	401208.35	2263897.44	Картометрический метод	5.0	Закрепление отсутствует
265	399526.21	2264056.89	Картометрический метод	5.0	Закрепление отсутствует

2. Сведения о характерных точках границ объекта					
Обозначение характерных точек границ	Координаты, м		Метод определения координат характерной точки	Средняя квадратическая погрешность положения характерной точки (Mt), м	Описание обозначения точки на местности (при наличии)
	X	Y			
1	2	3	4	5	6
266	399511.28	2264004.45	Картометрический метод	5.0	Закрепление отсутствует
267	399535.90	2263995.89	Картометрический метод	5.0	Закрепление отсутствует
268	399571.03	2263986.50	Картометрический метод	5.0	Закрепление отсутствует
269	399621.64	2263975.62	Картометрический метод	5.0	Закрепление отсутствует
270	399633.43	2263973.13	Картометрический метод	5.0	Закрепление отсутствует
271	399633.46	2263973.12	Картометрический метод	5.0	Закрепление отсутствует
272	399633.50	2263973.11	Картометрический метод	5.0	Закрепление отсутствует
273	399634.26	2263978.18	Картометрический метод	5.0	Закрепление отсутствует
274	399639.42	2264012.26	Картометрический метод	5.0	Закрепление отсутствует
275	399639.56	2264013.21	Картометрический метод	5.0	Закрепление отсутствует
276	399640.92	2264015.25	Картометрический метод	5.0	Закрепление отсутствует
277	399643.30	2264016.78	Картометрический метод	5.0	Закрепление отсутствует
278	399649.51	2264021.88	Картометрический метод	5.0	Закрепление отсутствует
279	399653.12	2264025.58	Картометрический метод	5.0	Закрепление отсутствует
280	399656.65	2264029.19	Картометрический метод	5.0	Закрепление отсутствует
281	399660.39	2264032.68	Картометрический метод	5.0	Закрепление отсутствует
282	399663.36	2264035.99	Картометрический метод	5.0	Закрепление отсутствует
283	399666.76	2264040.16	Картометрический метод	5.0	Закрепление отсутствует
284	399670.84	2264044.07	Картометрический метод	5.0	Закрепление отсутствует
285	399672.97	2264046.79	Картометрический метод	5.0	Закрепление отсутствует
286	399674.75	2264051.21	Картометрический метод	5.0	Закрепление отсутствует
287	399676.79	2264055.97	Картометрический метод	5.0	Закрепление отсутствует
288	399678.66	2264058.94	Картометрический метод	5.0	Закрепление отсутствует
289	399686.42	2264073.30	Картометрический метод	5.0	Закрепление отсутствует
290	399573.40	2264108.95	Картометрический метод	5.0	Закрепление отсутствует

2. Сведения о характерных точках границ объекта					
Обозначение характерных точек границ	Координаты, м		Метод определения координат характерной точки	Средняя квадратическая погрешность положения характерной точки (Mt), м	Описание обозначения точки на местности (при наличии)
	X	Y			
1	2	3	4	5	6
291	399551.53	2264118.04	Картометрический метод	5.0	Закрепление отсутствует
265	399526.21	2264056.89	Картометрический метод	5.0	Закрепление отсутствует
292	399148.52	2264092.21	Картометрический метод	5.0	Закрепление отсутствует
293	399134.09	2264087.53	Картометрический метод	5.0	Закрепление отсутствует
294	399097.18	2264072.17	Картометрический метод	5.0	Закрепление отсутствует
295	399096.10	2264060.83	Картометрический метод	5.0	Закрепление отсутствует
296	399050.48	2264046.47	Картометрический метод	5.0	Закрепление отсутствует
297	399039.98	2264047.20	Картометрический метод	5.0	Закрепление отсутствует
298	399029.68	2264015.60	Картометрический метод	5.0	Закрепление отсутствует
299	399018.72	2263988.24	Картометрический метод	5.0	Закрепление отсутствует
300	399051.50	2263968.52	Картометрический метод	5.0	Закрепление отсутствует
301	399059.59	2263982.55	Картометрический метод	5.0	Закрепление отсутствует
302	399080.43	2263974.35	Картометрический метод	5.0	Закрепление отсутствует
303	399084.50	2263977.51	Картометрический метод	5.0	Закрепление отсутствует
304	399094.88	2263983.23	Картометрический метод	5.0	Закрепление отсутствует
305	399106.31	2263989.85	Картометрический метод	5.0	Закрепление отсутствует
306	399118.95	2263995.87	Картометрический метод	5.0	Закрепление отсутствует
307	399137.57	2264002.30	Картометрический метод	5.0	Закрепление отсутствует
308	399146.45	2264003.89	Картометрический метод	5.0	Закрепление отсутствует
309	399153.63	2264003.01	Картометрический метод	5.0	Закрепление отсутствует
310	399162.08	2264001.11	Картометрический метод	5.0	Закрепление отсутствует
311	399165.50	2264005.11	Картометрический метод	5.0	Закрепление отсутствует
312	399169.51	2264007.36	Картометрический метод	5.0	Закрепление отсутствует
313	399184.83	2264011.48	Картометрический метод	5.0	Закрепление отсутствует
314	399194.25	2264015.37	Картометрический метод	5.0	Закрепление отсутствует

2. Сведения о характерных точках границ объекта					
Обозначение характерных точек границ	Координаты, м		Метод определения координат характерной точки	Средняя квадратическая погрешность положения характерной точки (Mt), м	Описание обозначения точки на местности (при наличии)
	X	Y			
1	2	3	4	5	6
315	399200.18	2264019.77	Картометрический метод	5.0	Закрепление отсутствует
316	399203.72	2264023.66	Картометрический метод	5.0	Закрепление отсутствует
317	399205.84	2264029.08	Картометрический метод	5.0	Закрепление отсутствует
318	399206.20	2264035.45	Картометрический метод	5.0	Закрепление отсутствует
319	399204.68	2264041.70	Картометрический метод	5.0	Закрепление отсутствует
320	399202.08	2264042.67	Картометрический метод	5.0	Закрепление отсутствует
321	399195.56	2264068.43	Картометрический метод	5.0	Закрепление отсутствует
322	399185.03	2264071.04	Картометрический метод	5.0	Закрепление отсутствует
323	399182.53	2264074.65	Картометрический метод	5.0	Закрепление отсутствует
324	399185.22	2264082.68	Картометрический метод	5.0	Закрепление отсутствует
325	399167.36	2264092.21	Картометрический метод	5.0	Закрепление отсутствует
292	399148.52	2264092.21	Картометрический метод	5.0	Закрепление отсутствует
326	397037.69	2263054.15	Картометрический метод	5.0	Закрепление отсутствует
327	396956.39	2263086.97	Картометрический метод	5.0	Закрепление отсутствует
328	396956.08	2263086.14	Картометрический метод	5.0	Закрепление отсутствует
329	396975.01	2263073.23	Картометрический метод	5.0	Закрепление отсутствует
330	396993.94	2263055.26	Картометрический метод	5.0	Закрепление отсутствует
331	397018.49	2263022.35	Картометрический метод	5.0	Закрепление отсутствует
332	397042.69	2262994.24	Картометрический метод	5.0	Закрепление отсутствует
333	397061.85	2263013.62	Картометрический метод	5.0	Закрепление отсутствует
334	397074.39	2263025.57	Картометрический метод	5.0	Закрепление отсутствует
335	397172.55	2262963.63	Картометрический метод	5.0	Закрепление отсутствует
336	397124.82	2263001.92	Картометрический метод	5.0	Закрепление отсутствует
337	397086.18	2263039.96	Картометрический метод	5.0	Закрепление отсутствует
338	397091.38	2263045.08	Картометрический метод	5.0	Закрепление отсутствует

2. Сведения о характерных точках границ объекта					
Обозначение характерных точек границ	Координаты, м		Метод определения координат характерной точки	Средняя квадратическая погрешность положения характерной точки (Mt), м	Описание обозначения точки на местности (при наличии)
	X	Y			
1	2	3	4	5	6
339	397127.60	2263009.76	Картометрический метод	5.0	Закрепление отсутствует
340	397159.06	2262984.04	Картометрический метод	5.0	Закрепление отсутствует
341	397208.46	2262946.95	Картометрический метод	5.0	Закрепление отсутствует
342	397225.96	2262935.42	Картометрический метод	5.0	Закрепление отсутствует
343	397193.42	2262975.19	Картометрический метод	5.0	Закрепление отсутствует
344	397162.05	2263015.72	Картометрический метод	5.0	Закрепление отсутствует
345	397140.28	2263045.84	Картометрический метод	5.0	Закрепление отсутствует
346	397125.21	2263070.49	Картометрический метод	5.0	Закрепление отсутствует
347	397133.97	2263069.47	Картометрический метод	5.0	Закрепление отсутствует
348	397100.26	2263097.37	Картометрический метод	5.0	Закрепление отсутствует
326	397037.69	2263054.15	Картометрический метод	5.0	Закрепление отсутствует
349	399122.98	2262436.86	Картометрический метод	5.0	Закрепление отсутствует
350	399120.12	2262433.79	Картометрический метод	5.0	Закрепление отсутствует
351	399106.23	2262413.16	Картометрический метод	5.0	Закрепление отсутствует
352	399153.69	2262382.02	Картометрический метод	5.0	Закрепление отсутствует
353	399121.96	2262337.62	Картометрический метод	5.0	Закрепление отсутствует
354	399092.24	2262355.97	Картометрический метод	5.0	Закрепление отсутствует
355	399075.44	2262334.57	Картометрический метод	5.0	Закрепление отсутствует
356	399073.03	2262336.14	Картометрический метод	5.0	Закрепление отсутствует
357	399078.36	2262323.84	Картометрический метод	5.0	Закрепление отсутствует
358	399062.14	2262306.89	Картометрический метод	5.0	Закрепление отсутствует
359	399054.91	2262312.08	Картометрический метод	5.0	Закрепление отсутствует
360	399055.17	2262312.66	Картометрический метод	5.0	Закрепление отсутствует
361	399045.41	2262318.84	Картометрический метод	5.0	Закрепление отсутствует
362	399035.17	2262302.09	Картометрический метод	5.0	Закрепление отсутствует

2. Сведения о характерных точках границ объекта					
Обозначение характерных точек границ	Координаты, м		Метод определения координат характерной точки	Средняя квадратическая погрешность положения характерной точки (Mt), м	Описание обозначения точки на местности (при наличии)
	X	Y			
1	2	3	4	5	6
363	399028.26	2262291.80	Картометрический метод	5.0	Закрепление отсутствует
364	399029.28	2262291.42	Картометрический метод	5.0	Закрепление отсутствует
365	399032.16	2262289.60	Картометрический метод	5.0	Закрепление отсутствует
366	399037.63	2262291.04	Картометрический метод	5.0	Закрепление отсутствует
367	399038.58	2262291.29	Картометрический метод	5.0	Закрепление отсутствует
368	399065.05	2262274.50	Картометрический метод	5.0	Закрепление отсутствует
369	399074.33	2262268.61	Картометрический метод	5.0	Закрепление отсутствует
370	399048.61	2262234.03	Картометрический метод	5.0	Закрепление отсутствует
371	399046.59	2262231.86	Картометрический метод	5.0	Закрепление отсутствует
372	399054.30	2262225.93	Картометрический метод	5.0	Закрепление отсутствует
373	399055.89	2262227.98	Картометрический метод	5.0	Закрепление отсутствует
374	399078.61	2262253.68	Картометрический метод	5.0	Закрепление отсутствует
375	399078.04	2262254.49	Картометрический метод	5.0	Закрепление отсутствует
376	399075.71	2262257.13	Картометрический метод	5.0	Закрепление отсутствует
377	399094.65	2262277.67	Картометрический метод	5.0	Закрепление отсутствует
378	399088.70	2262283.56	Картометрический метод	5.0	Закрепление отсутствует
379	399100.59	2262294.36	Картометрический метод	5.0	Закрепление отсутствует
380	399098.00	2262297.50	Картометрический метод	5.0	Закрепление отсутствует
381	399109.07	2262306.90	Картометрический метод	5.0	Закрепление отсутствует
382	399118.35	2262297.10	Картометрический метод	5.0	Закрепление отсутствует
383	399155.28	2262324.43	Картометрический метод	5.0	Закрепление отсутствует
384	399156.49	2262327.05	Картометрический метод	5.0	Закрепление отсутствует
385	399168.70	2262339.71	Картометрический метод	5.0	Закрепление отсутствует
386	399172.45	2262335.90	Картометрический метод	5.0	Закрепление отсутствует
387	399186.01	2262349.61	Картометрический метод	5.0	Закрепление отсутствует

2. Сведения о характерных точках границ объекта					
Обозначение характерных точек границ	Координаты, м		Метод определения координат характерной точки	Средняя квадратическая погрешность положения характерной точки (Mt), м	Описание обозначения точки на местности (при наличии)
	X	Y			
1	2	3	4	5	6
388	399181.54	2262354.68	Картометрический метод	5.0	Закрепление отсутствует
389	399194.29	2262369.08	Картометрический метод	5.0	Закрепление отсутствует
390	399190.68	2262378.33	Картометрический метод	5.0	Закрепление отсутствует
391	399171.24	2262391.48	Картометрический метод	5.0	Закрепление отсутствует
392	399167.18	2262406.92	Картометрический метод	5.0	Закрепление отсутствует
393	399145.98	2262422.28	Картометрический метод	5.0	Закрепление отсутствует
394	399123.95	2262438.07	Картометрический метод	5.0	Закрепление отсутствует
349	399122.98	2262436.86	Картометрический метод	5.0	Закрепление отсутствует
395	397976.56	2262675.60	Картометрический метод	5.0	Закрепление отсутствует
396	397946.47	2262663.72	Картометрический метод	5.0	Закрепление отсутствует
397	397955.89	2262639.90	Картометрический метод	5.0	Закрепление отсутствует
398	397963.13	2262648.64	Картометрический метод	5.0	Закрепление отсутствует
399	397982.60	2262620.34	Картометрический метод	5.0	Закрепление отсутствует
400	398001.93	2262620.13	Картометрический метод	5.0	Закрепление отсутствует
401	397995.80	2262633.10	Картометрический метод	5.0	Закрепление отсутствует
402	398038.32	2262650.66	Картометрический метод	5.0	Закрепление отсутствует
403	398031.84	2262688.11	Картометрический метод	5.0	Закрепление отсутствует
404	398096.79	2262709.83	Картометрический метод	5.0	Закрепление отсутствует
405	398107.22	2262687.59	Картометрический метод	5.0	Закрепление отсутствует
406	398108.59	2262687.40	Картометрический метод	5.0	Закрепление отсутствует
407	398112.39	2262691.54	Картометрический метод	5.0	Закрепление отсутствует
408	398114.10	2262693.62	Картометрический метод	5.0	Закрепление отсутствует
409	398109.94	2262696.58	Картометрический метод	5.0	Закрепление отсутствует
410	398111.84	2262699.26	Картометрический метод	5.0	Закрепление отсутствует
411	398115.35	2262701.56	Картометрический метод	5.0	Закрепление отсутствует

2. Сведения о характерных точках границ объекта					
Обозначение характерных точек границ	Координаты, м		Метод определения координат характерной точки	Средняя квадратическая погрешность положения характерной точки (Mt), м	Описание обозначения точки на местности (при наличии)
	X	Y			
1	2	3	4	5	6
412	398149.05	2262720.43	Картометрический метод	5.0	Закрепление отсутствует
413	398190.08	2262736.10	Картометрический метод	5.0	Закрепление отсутствует
414	398214.17	2262744.38	Картометрический метод	5.0	Закрепление отсутствует
415	398228.56	2262752.76	Картометрический метод	5.0	Закрепление отсутствует
416	398220.97	2262772.12	Картометрический метод	5.0	Закрепление отсутствует
395	397976.56	2262675.60	Картометрический метод	5.0	Закрепление отсутствует
417	400449.24	2263168.60	Картометрический метод	5.0	Закрепление отсутствует
418	400411.94	2263174.98	Картометрический метод	5.0	Закрепление отсутствует
419	400391.66	2263163.53	Картометрический метод	5.0	Закрепление отсутствует
420	400384.17	2263159.30	Картометрический метод	5.0	Закрепление отсутствует
421	400348.72	2263139.28	Картометрический метод	5.0	Закрепление отсутствует
422	400416.25	2263115.20	Картометрический метод	5.0	Закрепление отсутствует
423	400360.85	2263078.81	Картометрический метод	5.0	Закрепление отсутствует
424	400293.75	2263085.90	Картометрический метод	5.0	Закрепление отсутствует
425	400285.72	2263083.05	Картометрический метод	5.0	Закрепление отсутствует
426	400288.74	2263074.60	Картометрический метод	5.0	Закрепление отсутствует
427	400295.05	2263077.04	Картометрический метод	5.0	Закрепление отсутствует
428	400351.91	2263074.19	Картометрический метод	5.0	Закрепление отсутствует
429	400368.97	2263076.78	Картометрический метод	5.0	Закрепление отсутствует
430	400422.14	2263114.71	Картометрический метод	5.0	Закрепление отсутствует
431	400546.90	2263218.66	Картометрический метод	5.0	Закрепление отсутствует
432	400551.21	2263222.28	Картометрический метод	5.0	Закрепление отсутствует
433	400525.28	2263230.40	Картометрический метод	5.0	Закрепление отсутствует
417	400449.24	2263168.60	Картометрический метод	5.0	Закрепление отсутствует
434	401074.80	2263825.11	Картометрический метод	5.0	Закрепление отсутствует

2. Сведения о характерных точках границ объекта					
Обозначение характерных точек границ	Координаты, м		Метод определения координат характерной точки	Средняя квадратическая погрешность положения характерной точки (M _t), м	Описание обозначения точки на местности (при наличии)
	X	Y			
1	2	3	4	5	6
435	401049.54	2263805.59	Картометрический метод	5.0	Закрепление отсутствует
436	401032.78	2263794.97	Картометрический метод	5.0	Закрепление отсутствует
437	400997.53	2263772.44	Картометрический метод	5.0	Закрепление отсутствует
438	400984.92	2263766.32	Картометрический метод	5.0	Закрепление отсутствует
439	400949.16	2263751.02	Картометрический метод	5.0	Закрепление отсутствует
440	400944.33	2263749.74	Картометрический метод	5.0	Закрепление отсутствует
441	400901.68	2263738.43	Картометрический метод	5.0	Закрепление отсутствует
442	400887.82	2263735.45	Картометрический метод	5.0	Закрепление отсутствует
443	400871.87	2263730.67	Картометрический метод	5.0	Закрепление отсутствует
444	400862.26	2263730.88	Картометрический метод	5.0	Закрепление отсутствует
445	400884.83	2263697.44	Картометрический метод	5.0	Закрепление отсутствует
446	400889.78	2263699.69	Картометрический метод	5.0	Закрепление отсутствует
447	400887.09	2263703.59	Картометрический метод	5.0	Закрепление отсутствует
448	400903.97	2263712.97	Картометрический метод	5.0	Закрепление отсутствует
449	400973.65	2263747.77	Картометрический метод	5.0	Закрепление отсутствует
450	401002.24	2263763.16	Картометрический метод	5.0	Закрепление отсутствует
451	401017.48	2263726.15	Картометрический метод	5.0	Закрепление отсутствует
452	401045.00	2263733.79	Картометрический метод	5.0	Закрепление отсутствует
453	401047.53	2263740.32	Картометрический метод	5.0	Закрепление отсутствует
454	401051.23	2263751.42	Картометрический метод	5.0	Закрепление отсутствует
455	401054.55	2263760.67	Картометрический метод	5.0	Закрепление отсутствует
456	401056.03	2263766.04	Картометрический метод	5.0	Закрепление отсутствует
457	401056.03	2263768.26	Картометрический метод	5.0	Закрепление отсутствует
458	401056.03	2263770.66	Картометрический метод	5.0	Закрепление отсутствует
459	401057.51	2263774.55	Картометрический метод	5.0	Закрепление отсутствует

2. Сведения о характерных точках границ объекта					
Обозначение характерных точек границ	Координаты, м		Метод определения координат характерной точки	Средняя квадратическая погрешность положения характерной точки (Mt), м	Описание обозначения точки на местности (при наличии)
	X	Y			
1	2	3	4	5	6
460	401057.13	2263778.99	Картометрический метод	5.0	Закрепление отсутствует
461	401058.24	2263780.65	Картометрический метод	5.0	Закрепление отсутствует
462	401058.43	2263786.39	Картометрический метод	5.0	Закрепление отсутствует
463	401059.16	2263788.61	Картометрический метод	5.0	Закрепление отсутствует
464	401058.98	2263793.79	Картометрический метод	5.0	Закрепление отсутствует
465	401059.71	2263797.49	Картометрический метод	5.0	Закрепление отсутствует
466	401061.19	2263801.00	Картометрический метод	5.0	Закрепление отсутствует
467	401062.61	2263807.08	Картометрический метод	5.0	Закрепление отсутствует
468	401063.27	2263813.20	Картометрический метод	5.0	Закрепление отсутствует
469	401067.90	2263817.67	Картометрический метод	5.0	Закрепление отсутствует
470	401073.36	2263820.48	Картометрический метод	5.0	Закрепление отсутствует
471	401079.64	2263819.81	Картометрический метод	5.0	Закрепление отсутствует
472	401079.64	2263815.35	Картометрический метод	5.0	Закрепление отсутствует
473	401080.80	2263812.47	Картометрический метод	5.0	Закрепление отсутствует
474	401080.99	2263808.77	Картометрический метод	5.0	Закрепление отсутствует
475	401082.29	2263803.22	Картометрический метод	5.0	Закрепление отсутствует
476	401080.81	2263801.37	Картометрический метод	5.0	Закрепление отсутствует
477	401081.37	2263797.67	Картометрический метод	5.0	Закрепление отсутствует
478	401079.70	2263793.97	Картометрический метод	5.0	Закрепление отсутствует
479	401079.15	2263787.12	Картометрический метод	5.0	Закрепление отсутствует
480	401078.23	2263782.13	Картометрический метод	5.0	Закрепление отсутствует
481	401077.86	2263778.80	Картометрический метод	5.0	Закрепление отсутствует
482	401076.75	2263773.99	Картометрический метод	5.0	Закрепление отсутствует
483	401077.87	2263769.36	Картометрический метод	5.0	Закрепление отсутствует
484	401079.54	2263762.15	Картометрический метод	5.0	Закрепление отсутствует

2. Сведения о характерных точках границ объекта					
Обозначение характерных точек границ	Координаты, м		Метод определения координат характерной точки	Средняя квадратическая погрешность положения характерной точки (Mt), м	Описание обозначения точки на местности (при наличии)
	X	Y			
1	2	3	4	5	6
485	401080.46	2263757.52	Картометрический метод	5.0	Закрепление отсутствует
486	401081.58	2263752.34	Картометрический метод	5.0	Закрепление отсутствует
487	401082.32	2263748.27	Картометрический метод	5.0	Закрепление отсутствует
488	401080.66	2263744.39	Картометрический метод	5.0	Закрепление отсутствует
489	401080.75	2263743.71	Картометрический метод	5.0	Закрепление отсутствует
490	401086.90	2263745.42	Картометрический метод	5.0	Закрепление отсутствует
491	401081.92	2263831.57	Картометрический метод	5.0	Закрепление отсутствует
434	401074.80	2263825.11	Картометрический метод	5.0	Закрепление отсутствует
492	398724.13	2262045.47	Картометрический метод	5.0	Закрепление отсутствует
493	398723.88	2262038.93	Картометрический метод	5.0	Закрепление отсутствует
494	398727.16	2262036.11	Картометрический метод	5.0	Закрепление отсутствует
495	398736.37	2262028.17	Картометрический метод	5.0	Закрепление отсутствует
496	398786.91	2261984.62	Картометрический метод	5.0	Закрепление отсутствует
497	398792.94	2261983.45	Картометрический метод	5.0	Закрепление отсутствует
498	398806.20	2261980.87	Картометрический метод	5.0	Закрепление отсутствует
499	398831.79	2261992.54	Картометрический метод	5.0	Закрепление отсутствует
500	398898.11	2262022.78	Картометрический метод	5.0	Закрепление отсутствует
501	398907.64	2262027.12	Картометрический метод	5.0	Закрепление отсутствует
502	398914.67	2262033.45	Картометрический метод	5.0	Закрепление отсутствует
503	398880.22	2262034.08	Картометрический метод	5.0	Закрепление отсутствует
504	398854.51	2262033.79	Картометрический метод	5.0	Закрепление отсутствует
505	398851.08	2262033.87	Картометрический метод	5.0	Закрепление отсутствует
506	398851.18	2262033.41	Картометрический метод	5.0	Закрепление отсутствует
507	398849.25	2262033.37	Картометрический метод	5.0	Закрепление отсутствует
508	398849.00	2262034.50	Картометрический метод	5.0	Закрепление отсутствует

2. Сведения о характерных точках границ объекта					
Обозначение характерных точек границ	Координаты, м		Метод определения координат характерной точки	Средняя квадратическая погрешность положения характерной точки (Mt), м	Описание обозначения точки на местности (при наличии)
	X	Y			
1	2	3	4	5	6
509	398839.49	2262034.58	Картометрический метод	5.0	Закрепление отсутствует
510	398831.91	2262034.44	Картометрический метод	5.0	Закрепление отсутствует
511	398831.64	2262033.94	Картометрический метод	5.0	Закрепление отсутствует
512	398829.91	2262033.79	Картометрический метод	5.0	Закрепление отсутствует
513	398824.25	2262032.99	Картометрический метод	5.0	Закрепление отсутствует
514	398819.51	2262032.81	Картометрический метод	5.0	Закрепление отсутствует
515	398810.38	2262034.09	Картометрический метод	5.0	Закрепление отсутствует
516	398799.23	2262040.43	Картометрический метод	5.0	Закрепление отсутствует
517	398789.86	2262041.08	Картометрический метод	5.0	Закрепление отсутствует
518	398763.84	2262038.93	Картометрический метод	5.0	Закрепление отсутствует
519	398754.65	2262038.52	Картометрический метод	5.0	Закрепление отсутствует
520	398729.76	2262047.41	Картометрический метод	5.0	Закрепление отсутствует
521	398724.36	2262051.51	Картометрический метод	5.0	Закрепление отсутствует
492	398724.13	2262045.47	Картометрический метод	5.0	Закрепление отсутствует
522	399885.35	2262938.38	Картометрический метод	5.0	Закрепление отсутствует
523	399851.46	2262926.47	Картометрический метод	5.0	Закрепление отсутствует
524	399876.73	2262864.04	Картометрический метод	5.0	Закрепление отсутствует
525	399928.33	2262845.70	Картометрический метод	5.0	Закрепление отсутствует
526	399946.56	2262814.65	Картометрический метод	5.0	Закрепление отсутствует
527	399939.00	2262789.63	Картометрический метод	5.0	Закрепление отсутствует
528	399942.09	2262785.19	Картометрический метод	5.0	Закрепление отсутствует
529	399948.08	2262790.43	Картометрический метод	5.0	Закрепление отсутствует
530	399964.57	2262798.57	Картометрический метод	5.0	Закрепление отсутствует
531	399971.50	2262783.91	Картометрический метод	5.0	Закрепление отсутствует
532	399980.50	2262802.31	Картометрический метод	5.0	Закрепление отсутствует

2. Сведения о характерных точках границ объекта					
Обозначение характерных точек границ	Координаты, м		Метод определения координат характерной точки	Средняя квадратическая погрешность положения характерной точки (Mt), м	Описание обозначения точки на местности (при наличии)
	X	Y			
1	2	3	4	5	6
533	400009.09	2262806.40	Картометрический метод	5.0	Закрепление отсутствует
534	400006.64	2262808.24	Картометрический метод	5.0	Закрепление отсутствует
535	399986.19	2262824.86	Картометрический метод	5.0	Закрепление отсутствует
536	399942.15	2262840.83	Картометрический метод	5.0	Закрепление отсутствует
537	399898.80	2262919.61	Картометрический метод	5.0	Закрепление отсутствует
538	399885.35	2262938.41	Картометрический метод	5.0	Закрепление отсутствует
539	399885.32	2262938.42	Картометрический метод	5.0	Закрепление отсутствует
522	399885.35	2262938.38	Картометрический метод	5.0	Закрепление отсутствует
540	399138.52	2264264.46	Картометрический метод	5.0	Закрепление отсутствует
541	399140.16	2264264.02	Картометрический метод	5.0	Закрепление отсутствует
542	399166.47	2264254.00	Картометрический метод	5.0	Закрепление отсутствует
543	399158.65	2264233.97	Картометрический метод	5.0	Закрепление отсутствует
544	399197.16	2264225.44	Картометрический метод	5.0	Закрепление отсутствует
545	399201.98	2264236.83	Картометрический метод	5.0	Закрепление отсутствует
546	399220.48	2264229.78	Картометрический метод	5.0	Закрепление отсутствует
547	399228.71	2264250.09	Картометрический метод	5.0	Закрепление отсутствует
548	399196.08	2264282.81	Картометрический метод	5.0	Закрепление отсутствует
549	399208.61	2264299.96	Картометрический метод	5.0	Закрепление отсутствует
550	399199.72	2264302.14	Картометрический метод	5.0	Закрепление отсутствует
551	399152.27	2264315.20	Картометрический метод	5.0	Закрепление отсутствует
540	399138.52	2264264.46	Картометрический метод	5.0	Закрепление отсутствует
552	399477.04	2262704.70	Картометрический метод	5.0	Закрепление отсутствует
553	399452.35	2262667.10	Картометрический метод	5.0	Закрепление отсутствует
554	399430.37	2262633.63	Картометрический метод	5.0	Закрепление отсутствует
555	399431.65	2262634.80	Картометрический метод	5.0	Закрепление отсутствует

2. Сведения о характерных точках границ объекта					
Обозначение характерных точек границ	Координаты, м		Метод определения координат характерной точки	Средняя квадратическая погрешность положения характерной точки (Mt), м	Описание обозначения точки на местности (при наличии)
	X	Y			
1	2	3	4	5	6
556	399438.29	2262639.96	Картометрический метод	5.0	Закрепление отсутствует
557	399446.87	2262644.27	Картометрический метод	5.0	Закрепление отсутствует
558	399463.98	2262649.27	Картометрический метод	5.0	Закрепление отсутствует
559	399473.56	2262651.41	Картометрический метод	5.0	Закрепление отсутствует
560	399488.47	2262654.00	Картометрический метод	5.0	Закрепление отсутствует
561	399490.41	2262654.19	Картометрический метод	5.0	Закрепление отсутствует
562	399492.18	2262658.65	Картометрический метод	5.0	Закрепление отсутствует
563	399492.20	2262658.67	Картометрический метод	5.0	Закрепление отсутствует
564	399510.38	2262674.55	Картометрический метод	5.0	Закрепление отсутствует
565	399530.30	2262680.48	Картометрический метод	5.0	Закрепление отсутствует
566	399548.73	2262681.80	Картометрический метод	5.0	Закрепление отсутствует
567	399549.71	2262681.87	Картометрический метод	5.0	Закрепление отсутствует
568	399576.09	2262671.66	Картометрический метод	5.0	Закрепление отсутствует
569	399589.39	2262666.51	Картометрический метод	5.0	Закрепление отсутствует
570	399592.38	2262665.35	Картометрический метод	5.0	Закрепление отсутствует
571	399581.63	2262681.88	Картометрический метод	5.0	Закрепление отсутствует
572	399565.84	2262691.60	Картометрический метод	5.0	Закрепление отсутствует
573	399546.98	2262708.80	Картометрический метод	5.0	Закрепление отсутствует
574	399506.32	2262713.01	Картометрический метод	5.0	Закрепление отсутствует
552	399477.04	2262704.70	Картометрический метод	5.0	Закрепление отсутствует
575	397327.85	2262713.81	Картометрический метод	5.0	Закрепление отсутствует
576	397299.96	2262718.71	Картометрический метод	5.0	Закрепление отсутствует
577	397303.11	2262713.34	Картометрический метод	5.0	Закрепление отсутствует
578	397308.83	2262704.83	Картометрический метод	5.0	Закрепление отсутствует
579	397294.43	2262700.98	Картометрический метод	5.0	Закрепление отсутствует

2. Сведения о характерных точках границ объекта					
Обозначение характерных точек границ	Координаты, м		Метод определения координат характерной точки	Средняя квадратическая погрешность положения характерной точки (Mt), м	Описание обозначения точки на местности (при наличии)
	X	Y			
1	2	3	4	5	6
580	397292.15	2262679.00	Картометрический метод	5.0	Закрепление отсутствует
581	397332.31	2262684.20	Картометрический метод	5.0	Закрепление отсутствует
582	397355.15	2262682.19	Картометрический метод	5.0	Закрепление отсутствует
583	397358.32	2262687.94	Картометрический метод	5.0	Закрепление отсутствует
584	397363.86	2262697.26	Картометрический метод	5.0	Закрепление отсутствует
585	397372.88	2262712.43	Картометрический метод	5.0	Закрепление отсутствует
586	397362.28	2262722.51	Картометрический метод	5.0	Закрепление отсутствует
587	397344.89	2262759.02	Картометрический метод	5.0	Закрепление отсутствует
588	397349.95	2262772.58	Картометрический метод	5.0	Закрепление отсутствует
589	397344.59	2262775.53	Картометрический метод	5.0	Закрепление отсутствует
590	397344.19	2262775.75	Картометрический метод	5.0	Закрепление отсутствует
575	397327.85	2262713.81	Картометрический метод	5.0	Закрепление отсутствует
591	398587.02	2263855.70	Картометрический метод	5.0	Закрепление отсутствует
592	398576.16	2263845.80	Картометрический метод	5.0	Закрепление отсутствует
593	398565.67	2263833.46	Картометрический метод	5.0	Закрепление отсутствует
594	398553.80	2263812.74	Картометрический метод	5.0	Закрепление отсутствует
595	398552.62	2263811.16	Картометрический метод	5.0	Закрепление отсутствует
596	398540.74	2263783.58	Картометрический метод	5.0	Закрепление отсутствует
597	398524.68	2263749.21	Картометрический метод	5.0	Закрепление отсутствует
598	398514.06	2263730.75	Картометрический метод	5.0	Закрепление отсутствует
599	398503.65	2263716.73	Картометрический метод	5.0	Закрепление отсутствует
600	398490.79	2263701.50	Картометрический метод	5.0	Закрепление отсутствует
601	398478.32	2263690.82	Картометрический метод	5.0	Закрепление отсутствует
602	398460.56	2263675.97	Картометрический метод	5.0	Закрепление отсутствует
603	398450.87	2263667.36	Картометрический метод	5.0	Закрепление отсутствует

2. Сведения о характерных точках границ объекта					
Обозначение характерных точек границ	Координаты, м		Метод определения координат характерной точки	Средняя квадратическая погрешность положения характерной точки (Mt), м	Описание обозначения точки на местности (при наличии)
	X	Y			
1	2	3	4	5	6
604	398442.18	2263658.72	Картометрический метод	5.0	Закрепление отсутствует
605	398444.84	2263655.45	Картометрический метод	5.0	Закрепление отсутствует
606	398450.94	2263649.39	Картометрический метод	5.0	Закрепление отсутствует
607	398482.33	2263633.46	Картометрический метод	5.0	Закрепление отсутствует
608	398482.09	2263650.88	Картометрический метод	5.0	Закрепление отсутствует
609	398511.09	2263708.21	Картометрический метод	5.0	Закрепление отсутствует
610	398567.36	2263827.14	Картометрический метод	5.0	Закрепление отсутствует
611	398574.56	2263833.70	Картометрический метод	5.0	Закрепление отсутствует
612	398574.96	2263834.49	Картометрический метод	5.0	Закрепление отсутствует
613	398579.12	2263837.86	Картометрический метод	5.0	Закрепление отсутствует
614	398597.15	2263854.28	Картометрический метод	5.0	Закрепление отсутствует
615	398589.31	2263857.37	Картометрический метод	5.0	Закрепление отсутствует
591	398587.02	2263855.70	Картометрический метод	5.0	Закрепление отсутствует
616	399334.02	2264176.95	Картометрический метод	5.0	Закрепление отсутствует
617	399322.23	2264128.70	Картометрический метод	5.0	Закрепление отсутствует
618	399318.55	2264113.55	Картометрический метод	5.0	Закрепление отсутствует
619	399304.53	2264097.82	Картометрический метод	5.0	Закрепление отсутствует
620	399294.02	2264089.70	Картометрический метод	5.0	Закрепление отсутствует
621	399292.54	2264090.02	Картометрический метод	5.0	Закрепление отсутствует
622	399299.80	2264088.43	Картометрический метод	5.0	Закрепление отсутствует
623	399304.42	2264091.28	Картометрический метод	5.0	Закрепление отсутствует
624	399310.06	2264094.81	Картометрический метод	5.0	Закрепление отсутствует
625	399314.36	2264098.40	Картометрический метод	5.0	Закрепление отсутствует
626	399326.89	2264108.90	Картометрический метод	5.0	Закрепление отсутствует
627	399358.71	2264141.38	Картометрический метод	5.0	Закрепление отсутствует

2. Сведения о характерных точках границ объекта					
Обозначение характерных точек границ	Координаты, м		Метод определения координат характерной точки	Средняя квадратическая погрешность положения характерной точки (Mt), м	Описание обозначения точки на местности (при наличии)
	X	Y			
1	2	3	4	5	6
628	399386.39	2264169.62	Картометрический метод	5.0	Закрепление отсутствует
629	399337.30	2264192.97	Картометрический метод	5.0	Закрепление отсутствует
616	399334.02	2264176.95	Картометрический метод	5.0	Закрепление отсутствует
630	398479.84	2263964.97	Картометрический метод	5.0	Закрепление отсутствует
631	398460.88	2263960.95	Картометрический метод	5.0	Закрепление отсутствует
632	398455.59	2263962.07	Картометрический метод	5.0	Закрепление отсутствует
633	398449.57	2263962.26	Картометрический метод	5.0	Закрепление отсутствует
634	398444.17	2263960.67	Картометрический метод	5.0	Закрепление отсутствует
635	398425.84	2263958.87	Картометрический метод	5.0	Закрепление отсутствует
636	398419.28	2263958.93	Картометрический метод	5.0	Закрепление отсутствует
637	398411.61	2263958.87	Картометрический метод	5.0	Закрепление отсутствует
638	398407.52	2263959.69	Картометрический метод	5.0	Закрепление отсутствует
639	398397.12	2263957.10	Картометрический метод	5.0	Закрепление отсутствует
640	398382.31	2263954.61	Картометрический метод	5.0	Закрепление отсутствует
641	398386.77	2263930.40	Картометрический метод	5.0	Закрепление отсутствует
642	398404.48	2263932.98	Картометрический метод	5.0	Закрепление отсутствует
643	398410.77	2263921.71	Картометрический метод	5.0	Закрепление отсутствует
644	398428.40	2263923.56	Картометрический метод	5.0	Закрепление отсутствует
645	398445.34	2263919.49	Картометрический метод	5.0	Закрепление отсутствует
646	398462.71	2263917.74	Картометрический метод	5.0	Закрепление отсутствует
647	398456.48	2263949.78	Картометрический метод	5.0	Закрепление отсутствует
648	398480.20	2263962.12	Картометрический метод	5.0	Закрепление отсутствует
649	398482.48	2263963.28	Картометрический метод	5.0	Закрепление отсутствует
650	398480.68	2263965.91	Картометрический метод	5.0	Закрепление отсутствует
630	398479.84	2263964.97	Картометрический метод	5.0	Закрепление отсутствует

2. Сведения о характерных точках границ объекта					
Обозначение характерных точек границ	Координаты, м		Метод определения координат характерной точки	Средняя квадратическая погрешность положения характерной точки (M _t), м	Описание обозначения точки на местности (при наличии)
	X	Y			
1	2	3	4	5	6
651	398487.51	2264415.45	Картометрический метод	5.0	Закрепление отсутствует
652	398495.76	2264411.80	Картометрический метод	5.0	Закрепление отсутствует
653	398496.91	2264410.84	Картометрический метод	5.0	Закрепление отсутствует
654	398508.05	2264405.27	Картометрический метод	5.0	Закрепление отсутствует
655	398512.10	2264404.57	Картометрический метод	5.0	Закрепление отсутствует
656	398513.44	2264404.41	Картометрический метод	5.0	Закрепление отсутствует
657	398513.41	2264404.41	Картометрический метод	5.0	Закрепление отсутствует
658	398523.89	2264403.11	Картометрический метод	5.0	Закрепление отсутствует
659	398527.18	2264403.98	Картометрический метод	5.0	Закрепление отсутствует
660	398534.28	2264404.31	Картометрический метод	5.0	Закрепление отсутствует
661	398539.45	2264402.94	Картометрический метод	5.0	Закрепление отсутствует
662	398543.08	2264416.98	Картометрический метод	5.0	Закрепление отсутствует
663	398545.86	2264427.76	Картометрический метод	5.0	Закрепление отсутствует
664	398550.32	2264426.74	Картометрический метод	5.0	Закрепление отсутствует
665	398554.91	2264444.71	Картометрический метод	5.0	Закрепление отсутствует
666	398496.94	2264458.24	Картометрический метод	5.0	Закрепление отсутствует
651	398487.51	2264415.45	Картометрический метод	5.0	Закрепление отсутствует
667	398821.35	2262616.17	Картометрический метод	5.0	Закрепление отсутствует
668	398828.30	2262611.92	Картометрический метод	5.0	Закрепление отсутствует
669	398836.24	2262604.57	Картометрический метод	5.0	Закрепление отсутствует
670	398842.88	2262597.04	Картометрический метод	5.0	Закрепление отсутствует
671	398848.33	2262589.25	Картометрический метод	5.0	Закрепление отсутствует
672	398851.94	2262580.41	Картометрический метод	5.0	Закрепление отсутствует
673	398854.53	2262570.79	Картометрический метод	5.0	Закрепление отсутствует
674	398892.35	2262587.98	Картометрический метод	5.0	Закрепление отсутствует

2. Сведения о характерных точках границ объекта					
Обозначение характерных точек границ	Координаты, м		Метод определения координат характерной точки	Средняя квадратическая погрешность положения характерной точки (Mt), м	Описание обозначения точки на местности (при наличии)
	X	Y			
1	2	3	4	5	6
675	398877.42	2262631.54	Картометрический метод	5.0	Закрепление отсутствует
667	398821.35	2262616.17	Картометрический метод	5.0	Закрепление отсутствует
676	400113.19	2262822.11	Картометрический метод	5.0	Закрепление отсутствует
677	400113.13	2262822.07	Картометрический метод	5.0	Закрепление отсутствует
678	400113.17	2262821.99	Картометрический метод	5.0	Закрепление отсутствует
679	400109.20	2262800.93	Картометрический метод	5.0	Закрепление отсутствует
680	400111.09	2262796.34	Картометрический метод	5.0	Закрепление отсутствует
681	400119.96	2262772.11	Картометрический метод	5.0	Закрепление отсутствует
682	400169.61	2262799.56	Картометрический метод	5.0	Закрепление отсутствует
683	400170.18	2262797.75	Картометрический метод	5.0	Закрепление отсутствует
684	400170.31	2262797.79	Картометрический метод	5.0	Закрепление отсутствует
685	400173.37	2262802.80	Картометрический метод	5.0	Закрепление отсутствует
686	400170.57	2262807.70	Картометрический метод	5.0	Закрепление отсутствует
687	400152.80	2262817.35	Картометрический метод	5.0	Закрепление отсутствует
688	400136.71	2262832.48	Картометрический метод	5.0	Закрепление отсутствует
689	400135.65	2262833.96	Картометрический метод	5.0	Закрепление отсутствует
676	400113.19	2262822.11	Картометрический метод	5.0	Закрепление отсутствует
690	397428.16	2262617.81	Картометрический метод	5.0	Закрепление отсутствует
691	397457.22	2262608.02	Картометрический метод	5.0	Закрепление отсутствует
692	397470.71	2262598.70	Картометрический метод	5.0	Закрепление отсутствует
693	397475.06	2262613.01	Картометрический метод	5.0	Закрепление отсутствует
694	397477.06	2262619.85	Картометрический метод	5.0	Закрепление отсутствует
695	397484.95	2262638.03	Картометрический метод	5.0	Закрепление отсутствует
696	397486.99	2262643.68	Картометрический метод	5.0	Закрепление отсутствует
697	397486.60	2262646.04	Картометрический метод	5.0	Закрепление отсутствует

2. Сведения о характерных точках границ объекта					
Обозначение характерных точек границ	Координаты, м		Метод определения координат характерной точки	Средняя квадратическая погрешность положения характерной точки (M _t), м	Описание обозначения точки на местности (при наличии)
	X	Y			
1	2	3	4	5	6
698	397453.90	2262663.76	Картометрический метод	5.0	Закрепление отсутствует
690	397428.16	2262617.81	Картометрический метод	5.0	Закрепление отсутствует
699	399278.42	2264152.84	Картометрический метод	5.0	Закрепление отсутствует
700	399292.53	2264150.84	Картометрический метод	5.0	Закрепление отсутствует
701	399311.65	2264146.22	Картометрический метод	5.0	Закрепление отсутствует
702	399314.03	2264145.38	Картометрический метод	5.0	Закрепление отсутствует
703	399322.32	2264179.63	Картометрический метод	5.0	Закрепление отсутствует
704	399327.13	2264211.41	Картометрический метод	5.0	Закрепление отсутствует
705	399308.23	2264221.86	Картометрический метод	5.0	Закрепление отсутствует
699	399278.42	2264152.84	Картометрический метод	5.0	Закрепление отсутствует
706	399366.05	2262519.95	Картометрический метод	5.0	Закрепление отсутствует
707	399359.25	2262523.03	Картометрический метод	5.0	Закрепление отсутствует
708	399357.15	2262523.06	Картометрический метод	5.0	Закрепление отсутствует
709	399352.33	2262517.17	Картометрический метод	5.0	Закрепление отсутствует
710	399347.28	2262511.00	Картометрический метод	5.0	Закрепление отсутствует
711	399344.76	2262507.92	Картометрический метод	5.0	Закрепление отсутствует
712	399342.19	2262503.96	Картометрический метод	5.0	Закрепление отсутствует
713	399336.17	2262494.69	Картометрический метод	5.0	Закрепление отсутствует
714	399333.11	2262489.99	Картометрический метод	5.0	Закрепление отсутствует
715	399344.99	2262482.70	Картометрический метод	5.0	Закрепление отсутствует
716	399345.22	2262482.93	Картометрический метод	5.0	Закрепление отсутствует
717	399352.02	2262485.58	Картометрический метод	5.0	Закрепление отсутствует
718	399372.15	2262495.82	Картометрический метод	5.0	Закрепление отсутствует
719	399378.08	2262502.24	Картометрический метод	5.0	Закрепление отсутствует
720	399382.70	2262511.31	Картометрический метод	5.0	Закрепление отсутствует

2. Сведения о характерных точках границ объекта					
Обозначение характерных точек границ	Координаты, м		Метод определения координат характерной точки	Средняя квадратическая погрешность положения характерной точки (Mt), м	Описание обозначения точки на местности (при наличии)
	X	Y			
1	2	3	4	5	6
721	399385.70	2262520.60	Картометрический метод	5.0	Закрепление отсутствует
722	399370.90	2262529.35	Картометрический метод	5.0	Закрепление отсутствует
706	399366.05	2262519.95	Картометрический метод	5.0	Закрепление отсутствует
723	398818.09	2262561.75	Картометрический метод	5.0	Закрепление отсутствует
724	398830.22	2262563.18	Картометрический метод	5.0	Закрепление отсутствует
725	398842.66	2262565.39	Картометрический метод	5.0	Закрепление отсутствует
726	398847.16	2262567.43	Картометрический метод	5.0	Закрепление отсутствует
727	398844.35	2262577.84	Картометрический метод	5.0	Закрепление отсутствует
728	398841.27	2262585.39	Картометрический метод	5.0	Закрепление отсутствует
729	398836.58	2262592.08	Картометрический метод	5.0	Закрепление отсутствует
730	398830.50	2262598.98	Картометрический метод	5.0	Закрепление отсутствует
731	398823.45	2262605.51	Картометрический метод	5.0	Закрепление отсутствует
732	398815.56	2262610.33	Картометрический метод	5.0	Закрепление отсутствует
733	398806.22	2262613.46	Картометрический метод	5.0	Закрепление отсутствует
723	398818.09	2262561.75	Картометрический метод	5.0	Закрепление отсутствует
734	399503.68	2262176.43	Картометрический метод	5.0	Закрепление отсутствует
735	399486.71	2262176.31	Картометрический метод	5.0	Закрепление отсутствует
736	399486.89	2262172.67	Картометрический метод	5.0	Закрепление отсутствует
737	399527.99	2262173.63	Картометрический метод	5.0	Закрепление отсутствует
738	399527.29	2262218.95	Картометрический метод	5.0	Закрепление отсутствует
739	399504.31	2262219.23	Картометрический метод	5.0	Закрепление отсутствует
734	399503.68	2262176.43	Картометрический метод	5.0	Закрепление отсутствует
740	398839.90	2262664.37	Картометрический метод	5.0	Закрепление отсутствует
741	398832.73	2262652.77	Картометрический метод	5.0	Закрепление отсутствует
742	398828.05	2262649.08	Картометрический метод	5.0	Закрепление отсутствует

2. Сведения о характерных точках границ объекта					
Обозначение характерных точек границ	Координаты, м		Метод определения координат характерной точки	Средняя квадратическая погрешность положения характерной точки (Mt), м	Описание обозначения точки на местности (при наличии)
	X	Y			
1	2	3	4	5	6
743	398800.08	2262630.21	Картометрический метод	5.0	Закрепление отсутствует
744	398793.09	2262625.54	Картометрический метод	5.0	Закрепление отсутствует
745	398792.33	2262623.41	Картометрический метод	5.0	Закрепление отсутствует
746	398798.87	2262622.52	Картометрический метод	5.0	Закрепление отсутствует
747	398804.56	2262622.24	Картометрический метод	5.0	Закрепление отсутствует
748	398813.80	2262622.70	Картометрический метод	5.0	Закрепление отсутствует
749	398846.30	2262631.76	Картометрический метод	5.0	Закрепление отсутствует
750	398843.01	2262668.04	Картометрический метод	5.0	Закрепление отсутствует
751	398842.12	2262668.58	Картометрический метод	5.0	Закрепление отсутствует
740	398839.90	2262664.37	Картометрический метод	5.0	Закрепление отсутствует
752	398711.84	2262465.87	Картометрический метод	5.0	Закрепление отсутствует
753	398736.69	2262450.72	Картометрический метод	5.0	Закрепление отсутствует
754	398742.94	2262446.90	Картометрический метод	5.0	Закрепление отсутствует
755	398727.58	2262423.92	Картометрический метод	5.0	Закрепление отсутствует
756	398750.79	2262426.78	Картометрический метод	5.0	Закрепление отсутствует
757	398756.11	2262434.62	Картометрический метод	5.0	Закрепление отсутствует
758	398755.99	2262463.98	Картометрический метод	5.0	Закрепление отсутствует
759	398733.93	2262464.82	Картометрический метод	5.0	Закрепление отсутствует
760	398711.84	2262465.88	Картометрический метод	5.0	Закрепление отсутствует
752	398711.84	2262465.87	Картометрический метод	5.0	Закрепление отсутствует
761	399474.73	2262645.53	Картометрический метод	5.0	Закрепление отсутствует
762	399465.48	2262643.45	Картометрический метод	5.0	Закрепление отсутствует
763	399449.08	2262638.67	Картометрический метод	5.0	Закрепление отсутствует
764	399441.51	2262634.86	Картометрический метод	5.0	Закрепление отсутствует
765	399435.52	2262630.21	Картометрический метод	5.0	Закрепление отсутствует

2. Сведения о характерных точках границ объекта					
Обозначение характерных точек границ	Координаты, м		Метод определения координат характерной точки	Средняя квадратическая погрешность положения характерной точки (Mt), м	Описание обозначения точки на местности (при наличии)
	X	Y			
1	2	3	4	5	6
766	399426.11	2262621.58	Картометрический метод	5.0	Закрепление отсутствует
767	399425.96	2262621.06	Картометрический метод	5.0	Закрепление отсутствует
768	399426.55	2262621.39	Картометрический метод	5.0	Закрепление отсутствует
769	399419.63	2262601.41	Картометрический метод	5.0	Закрепление отсутствует
770	399411.65	2262580.91	Картометрический метод	5.0	Закрепление отсутствует
771	399409.38	2262572.91	Картометрический метод	5.0	Закрепление отсутствует
772	399410.23	2262572.99	Картометрический метод	5.0	Закрепление отсутствует
773	399412.58	2262580.80	Картометрический метод	5.0	Закрепление отсутствует
774	399415.58	2262581.27	Картометрический метод	5.0	Закрепление отсутствует
775	399436.43	2262618.21	Картометрический метод	5.0	Закрепление отсутствует
776	399448.21	2262632.79	Картометрический метод	5.0	Закрепление отсутствует
777	399462.40	2262638.79	Картометрический метод	5.0	Закрепление отсутствует
778	399466.12	2262641.09	Картометрический метод	5.0	Закрепление отсутствует
779	399473.54	2262643.02	Картометрический метод	5.0	Закрепление отсутствует
780	399477.63	2262640.57	Картометрический метод	5.0	Закрепление отсутствует
781	399483.76	2262637.38	Картометрический метод	5.0	Закрепление отсутствует
782	399487.89	2262647.81	Картометрический метод	5.0	Закрепление отсутствует
761	399474.73	2262645.53	Картометрический метод	5.0	Закрепление отсутствует
783	399330.93	2264260.31	Картометрический метод	5.0	Закрепление отсутствует
784	399312.75	2264229.59	Картометрический метод	5.0	Закрепление отсутствует
785	399329.62	2264223.80	Картометрический метод	5.0	Закрепление отсутствует
786	399339.99	2264265.85	Картометрический метод	5.0	Закрепление отсутствует
787	399340.46	2264269.54	Картометрический метод	5.0	Закрепление отсутствует
783	399330.93	2264260.31	Картометрический метод	5.0	Закрепление отсутствует
788	397333.55	2262862.91	Картометрический метод	5.0	Закрепление отсутствует

2. Сведения о характерных точках границ объекта					
Обозначение характерных точек границ	Координаты, м		Метод определения координат характерной точки	Средняя квадратическая погрешность положения характерной точки (M _t), м	Описание обозначения точки на местности (при наличии)
	X	Y			
1	2	3	4	5	6
789	397402.71	2262831.56	Картометрический метод	5.0	Закрепление отсутствует
790	397412.23	2262827.60	Картометрический метод	5.0	Закрепление отсутствует
791	397408.49	2262829.89	Картометрический метод	5.0	Закрепление отсутствует
792	397405.02	2262833.03	Картометрический метод	5.0	Закрепление отсутствует
793	397401.26	2262834.72	Картометрический метод	5.0	Закрепление отсутствует
794	397394.51	2262836.44	Картометрический метод	5.0	Закрепление отсутствует
795	397391.60	2262837.11	Картометрический метод	5.0	Закрепление отсутствует
796	397386.37	2262839.42	Картометрический метод	5.0	Закрепление отсутствует
797	397378.90	2262843.00	Картометрический метод	5.0	Закрепление отсутствует
798	397374.59	2262845.58	Картометрический метод	5.0	Закрепление отсутствует
799	397372.47	2262847.89	Картометрический метод	5.0	Закрепление отсутствует
800	397368.90	2262849.68	Картометрический метод	5.0	Закрепление отсутствует
801	397364.50	2262850.31	Картометрический метод	5.0	Закрепление отсутствует
802	397358.15	2262852.69	Картометрический метод	5.0	Закрепление отсутствует
803	397358.15	2262854.81	Картометрический метод	5.0	Закрепление отсутствует
804	397350.73	2262860.10	Картометрический метод	5.0	Закрепление отсутствует
805	397337.23	2262865.40	Картометрический метод	5.0	Закрепление отсутствует
806	397334.85	2262867.51	Картометрический метод	5.0	Закрепление отсутствует
807	397332.20	2262869.63	Картометрический метод	5.0	Закрепление отсутствует
808	397325.58	2262872.28	Картометрический метод	5.0	Закрепление отсутствует
809	397321.08	2262873.07	Картометрический метод	5.0	Закрепление отсутствует
810	397315.53	2262874.13	Картометрический метод	5.0	Закрепление отсутствует
811	397310.19	2262877.24	Картометрический метод	5.0	Закрепление отсутствует
788	397333.55	2262862.91	Картометрический метод	5.0	Закрепление отсутствует
812	397840.61	2262871.39	Картометрический метод	5.0	Закрепление отсутствует

2. Сведения о характерных точках границ объекта					
Обозначение характерных точек границ	Координаты, м		Метод определения координат характерной точки	Средняя квадратическая погрешность положения характерной точки (Mt), м	Описание обозначения точки на местности (при наличии)
	X	Y			
1	2	3	4	5	6
813	397814.95	2262842.85	Картометрический метод	5.0	Закрепление отсутствует
814	397851.44	2262876.85	Картометрический метод	5.0	Закрепление отсутствует
815	397855.08	2262873.85	Картометрический метод	5.0	Закрепление отсутствует
816	397867.63	2262867.66	Картометрический метод	5.0	Закрепление отсутствует
817	397867.95	2262867.65	Картометрический метод	5.0	Закрепление отсутствует
818	397868.27	2262870.72	Картометрический метод	5.0	Закрепление отсутствует
819	397868.50	2262885.55	Картометрический метод	5.0	Закрепление отсутствует
812	397840.61	2262871.39	Картометрический метод	5.0	Закрепление отсутствует
820	397874.29	2262934.16	Картометрический метод	5.0	Закрепление отсутствует
821	397874.10	2262925.27	Картометрический метод	5.0	Закрепление отсутствует
822	397875.10	2262924.39	Картометрический метод	5.0	Закрепление отсутствует
823	397874.58	2262891.11	Картометрический метод	5.0	Закрепление отсутствует
824	397878.45	2262912.95	Картометрический метод	5.0	Закрепление отсутствует
825	397881.68	2262932.43	Картометрический метод	5.0	Закрепление отсутствует
826	397882.27	2262936.54	Картометрический метод	5.0	Закрепление отсутствует
827	397879.99	2262936.86	Картометрический метод	5.0	Закрепление отсутствует
820	397874.29	2262934.16	Картометрический метод	5.0	Закрепление отсутствует
828	397165.65	2263023.08	Картометрический метод	5.0	Закрепление отсутствует
829	397188.21	2262994.13	Картометрический метод	5.0	Закрепление отсутствует
830	397161.12	2263032.05	Картометрический метод	5.0	Закрепление отсутствует
831	397140.57	2263064.00	Картометрический метод	5.0	Закрепление отсутствует
832	397136.35	2263067.49	Картометрический метод	5.0	Закрепление отсутствует
828	397165.65	2263023.08	Картометрический метод	5.0	Закрепление отсутствует
833	397291.45	2262888.74	Картометрический метод	5.0	Закрепление отсутствует
834	397305.89	2262879.88	Картометрический метод	5.0	Закрепление отсутствует

2. Сведения о характерных точках границ объекта					
Обозначение характерных точек границ	Координаты, м		Метод определения координат характерной точки	Средняя квадратическая погрешность положения характерной точки (M _t), м	Описание обозначения точки на местности (при наличии)
	X	Y			
1	2	3	4	5	6
835	397302.82	2262885.78	Картометрический метод	5.0	Закрепление отсутствует
836	397298.84	2262888.43	Картометрический метод	5.0	Закрепление отсутствует
837	397292.49	2262891.34	Картометрический метод	5.0	Закрепление отсутствует
838	397284.80	2262896.62	Картометрический метод	5.0	Закрепление отсутствует
839	397275.15	2262901.60	Картометрический метод	5.0	Закрепление отсутствует
840	397274.49	2262901.93	Картометрический метод	5.0	Закрепление отсутствует
841	397274.49	2262901.94	Картометрический метод	5.0	Закрепление отсутствует
842	397270.34	2262904.08	Картометрический метод	5.0	Закрепление отсутствует
833	397291.45	2262888.74	Картометрический метод	5.0	Закрепление отсутствует
843	397885.50	2262959.13	Картометрический метод	5.0	Закрепление отсутствует
844	397885.49	2262959.09	Картометрический метод	5.0	Закрепление отсутствует
845	397881.74	2262958.05	Картометрический метод	5.0	Закрепление отсутствует
846	397881.03	2262953.94	Картометрический метод	5.0	Закрепление отсутствует
847	397883.82	2262947.40	Картометрический метод	5.0	Закрепление отсутствует
848	397885.44	2262958.63	Картометрический метод	5.0	Закрепление отсутствует
849	397885.51	2262959.15	Картометрический метод	5.0	Закрепление отсутствует
843	397885.50	2262959.13	Картометрический метод	5.0	Закрепление отсутствует
850	397445.44	2262813.79	Картометрический метод	5.0	Закрепление отсутствует
851	397435.72	2262818.80	Картометрический метод	5.0	Закрепление отсутствует
852	397435.71	2262818.80	Картометрический метод	5.0	Закрепление отсутствует
853	397431.31	2262820.30	Картометрический метод	5.0	Закрепление отсутствует
854	397422.57	2262823.60	Картометрический метод	5.0	Закрепление отсутствует
855	397417.89	2262825.25	Картометрический метод	5.0	Закрепление отсутствует
850	397445.44	2262813.79	Картометрический метод	5.0	Закрепление отсутствует

3. Сведения о характерных точках части (частей) границы объекта

Обозначение характерных точек части границы	Координаты, м		Метод определения координат характерной точки	Средняя квадратическая погрешность положения характерной точки (Mt), м	Описание обозначения точки на местности (при наличии)
	X	Y			
1	2	3	4	5	6
-	-	-	-	-	-

Раздел 3

Сведения о местоположении измененных (уточненных) границ объекта

1. Система координат -

2. Сведения о характерных точках границ объекта

Обозначение характерных точек границ	Существующие координаты, м		Измененные (уточненные) координаты, м		Метод определения координат характерной точки	Средняя квадратическая погрешность положения характерной точки (M _t), м	Описание обозначения точки на местности (при наличии)
	X	Y	X	Y			
1	2	3	4	5	6	7	8
-	-	-	-	-	-	-	

3. Сведения о характерных точках части (частей) границы объекта

Обозначение характерных точек части границы	Существующие координаты, м		Измененные (уточненные) координаты, м		Метод определения координат характерной точки	Средняя квадратическая погрешность положения характерной точки (M _t), м	Описание обозначения точки на местности (при наличии)
	X	Y	X	Y			
1	2	3	4	5	6	7	8
-	-	-	-	-	-	-	

ТЕКСТОВОЕ ОПИСАНИЕ
местоположения границ населенных пунктов, территориальных зон

Прохождение границы		Описание прохождения границы
от точки	до точки	
1	2	3
1	2	-
2	3	-
3	4	-
4	5	-
5	6	-
6	7	-
7	8	-
8	9	-
9	10	-
10	11	-
11	12	-
12	13	-
13	14	-
14	15	-
15	16	-
16	17	-
17	18	-
18	19	-
19	20	-
20	21	-
21	22	-
22	23	-
23	24	-
24	25	-
25	26	-
26	27	-
27	28	-
28	29	-
29	30	-
30	31	-
31	32	-
32	33	-
33	34	-
34	35	-
35	36	-
36	37	-
37	38	-

ТЕКСТОВОЕ ОПИСАНИЕ
местоположения границ населенных пунктов, территориальных зон

Прохождение границы		Описание прохождения границы
от точки	до точки	
1	2	3
38	39	-
39	40	-
40	41	-
41	42	-
42	43	-
43	44	-
44	45	-
45	46	-
46	47	-
47	48	-
48	49	-
49	50	-
50	51	-
51	52	-
52	53	-
53	54	-
54	55	-
55	56	-
56	57	-
57	58	-
58	59	-
59	60	-
60	61	-
61	62	-
62	63	-
63	64	-
64	65	-
65	66	-
66	67	-
67	68	-
68	69	-
69	70	-
70	71	-
71	72	-
72	73	-
73	74	-
74	75	-

ТЕКСТОВОЕ ОПИСАНИЕ**местоположения границ населенных пунктов, территориальных зон**

Прохождение границы		Описание прохождения границы
от точки	до точки	
1	2	3
75	76	-
76	77	-
77	78	-
78	79	-
79	80	-
80	81	-
81	82	-
82	83	-
83	84	-
84	85	-
85	86	-
86	87	-
87	88	-
88	89	-
89	90	-
90	91	-
91	92	-
92	93	-
93	94	-
94	95	-
95	96	-
96	97	-
97	98	-
98	99	-
99	100	-
100	101	-
101	102	-
102	103	-
103	104	-
104	105	-
105	106	-
106	107	-
107	108	-
108	109	-
109	110	-
110	111	-
111	112	-

ТЕКСТОВОЕ ОПИСАНИЕ
местоположения границ населенных пунктов, территориальных зон

Прохождение границы		Описание прохождения границы
от точки	до точки	
1	2	3
112	113	-
113	114	-
114	115	-
115	116	-
116	117	-
117	1	-
118	119	-
119	120	-
120	121	-
121	122	-
122	123	-
123	124	-
124	125	-
125	126	-
126	118	-
127	128	-
128	129	-
129	130	-
130	131	-
131	132	-
132	133	-
133	134	-
134	135	-
135	136	-
136	137	-
137	138	-
138	139	-
139	140	-
140	141	-
141	127	-
142	143	-
143	144	-
144	145	-
145	146	-
146	147	-
147	148	-
148	149	-

ТЕКСТОВОЕ ОПИСАНИЕ
местоположения границ населенных пунктов, территориальных зон

Прохождение границы		Описание прохождения границы
от точки	до точки	
1	2	3
149	150	-
150	151	-
151	152	-
152	153	-
153	154	-
154	155	-
155	156	-
156	157	-
157	158	-
158	159	-
159	160	-
160	161	-
161	162	-
162	163	-
163	164	-
164	165	-
165	166	-
166	167	-
167	168	-
168	169	-
169	170	-
170	171	-
171	142	-
172	173	-
173	174	-
174	175	-
175	176	-
176	177	-
177	178	-
178	179	-
179	180	-
180	181	-
181	182	-
182	183	-
183	184	-
184	185	-
185	186	-

ТЕКСТОВОЕ ОПИСАНИЕ
местоположения границ населенных пунктов, территориальных зон

Прохождение границы		Описание прохождения границы
от точки	до точки	
1	2	3
186	187	-
187	188	-
188	189	-
189	190	-
190	191	-
191	192	-
192	193	-
193	194	-
194	195	-
195	196	-
196	172	-
197	198	-
198	199	-
199	200	-
200	201	-
201	202	-
202	203	-
203	204	-
204	205	-
205	206	-
206	207	-
207	208	-
208	209	-
209	210	-
210	211	-
211	212	-
212	213	-
213	214	-
214	215	-
215	216	-
216	217	-
217	218	-
218	219	-
219	220	-
220	221	-
221	222	-
222	223	-

ТЕКСТОВОЕ ОПИСАНИЕ
местоположения границ населенных пунктов, территориальных зон

Прохождение границы		Описание прохождения границы
от точки	до точки	
1	2	3
223	224	-
224	225	-
225	226	-
226	227	-
227	228	-
228	229	-
229	230	-
230	231	-
231	232	-
232	233	-
233	234	-
234	235	-
235	236	-
236	237	-
237	238	-
238	197	-
239	240	-
240	241	-
241	242	-
242	243	-
243	244	-
244	245	-
245	246	-
246	247	-
247	248	-
248	249	-
249	250	-
250	251	-
251	252	-
252	253	-
253	254	-
254	255	-
255	256	-
256	257	-
257	258	-
258	259	-
259	260	-

ТЕКСТОВОЕ ОПИСАНИЕ
местоположения границ населенных пунктов, территориальных зон

Прохождение границы		Описание прохождения границы
от точки	до точки	
1	2	3
260	261	-
261	262	-
262	263	-
263	264	-
264	239	-
265	266	-
266	267	-
267	268	-
268	269	-
269	270	-
270	271	-
271	272	-
272	273	-
273	274	-
274	275	-
275	276	-
276	277	-
277	278	-
278	279	-
279	280	-
280	281	-
281	282	-
282	283	-
283	284	-
284	285	-
285	286	-
286	287	-
287	288	-
288	289	-
289	290	-
290	291	-
291	265	-
292	293	-
293	294	-
294	295	-
295	296	-
296	297	-

ТЕКСТОВОЕ ОПИСАНИЕ
местоположения границ населенных пунктов, территориальных зон

Прохождение границы		Описание прохождения границы
от точки	до точки	
1	2	3
297	298	-
298	299	-
299	300	-
300	301	-
301	302	-
302	303	-
303	304	-
304	305	-
305	306	-
306	307	-
307	308	-
308	309	-
309	310	-
310	311	-
311	312	-
312	313	-
313	314	-
314	315	-
315	316	-
316	317	-
317	318	-
318	319	-
319	320	-
320	321	-
321	322	-
322	323	-
323	324	-
324	325	-
325	292	-
326	327	-
327	328	-
328	329	-
329	330	-
330	331	-
331	332	-
332	333	-
333	334	-

ТЕКСТОВОЕ ОПИСАНИЕ
местоположения границ населенных пунктов, территориальных зон

Прохождение границы		Описание прохождения границы
от точки	до точки	
1	2	3
334	335	-
335	336	-
336	337	-
337	338	-
338	339	-
339	340	-
340	341	-
341	342	-
342	343	-
343	344	-
344	345	-
345	346	-
346	347	-
347	348	-
348	326	-
349	350	-
350	351	-
351	352	-
352	353	-
353	354	-
354	355	-
355	356	-
356	357	-
357	358	-
358	359	-
359	360	-
360	361	-
361	362	-
362	363	-
363	364	-
364	365	-
365	366	-
366	367	-
367	368	-
368	369	-
369	370	-
370	371	-

ТЕКСТОВОЕ ОПИСАНИЕ
местоположения границ населенных пунктов, территориальных зон

Прохождение границы		Описание прохождения границы
от точки	до точки	
1	2	3
371	372	-
372	373	-
373	374	-
374	375	-
375	376	-
376	377	-
377	378	-
378	379	-
379	380	-
380	381	-
381	382	-
382	383	-
383	384	-
384	385	-
385	386	-
386	387	-
387	388	-
388	389	-
389	390	-
390	391	-
391	392	-
392	393	-
393	394	-
394	349	-
395	396	-
396	397	-
397	398	-
398	399	-
399	400	-
400	401	-
401	402	-
402	403	-
403	404	-
404	405	-
405	406	-
406	407	-
407	408	-

ТЕКСТОВОЕ ОПИСАНИЕ
местоположения границ населенных пунктов, территориальных зон

Прохождение границы		Описание прохождения границы
от точки	до точки	
1	2	3
408	409	-
409	410	-
410	411	-
411	412	-
412	413	-
413	414	-
414	415	-
415	416	-
416	395	-
417	418	-
418	419	-
419	420	-
420	421	-
421	422	-
422	423	-
423	424	-
424	425	-
425	426	-
426	427	-
427	428	-
428	429	-
429	430	-
430	431	-
431	432	-
432	433	-
433	417	-
434	435	-
435	436	-
436	437	-
437	438	-
438	439	-
439	440	-
440	441	-
441	442	-
442	443	-
443	444	-
444	445	-

ТЕКСТОВОЕ ОПИСАНИЕ
местоположения границ населенных пунктов, территориальных зон

Прохождение границы		Описание прохождения границы
от точки	до точки	
1	2	3
445	446	-
446	447	-
447	448	-
448	449	-
449	450	-
450	451	-
451	452	-
452	453	-
453	454	-
454	455	-
455	456	-
456	457	-
457	458	-
458	459	-
459	460	-
460	461	-
461	462	-
462	463	-
463	464	-
464	465	-
465	466	-
466	467	-
467	468	-
468	469	-
469	470	-
470	471	-
471	472	-
472	473	-
473	474	-
474	475	-
475	476	-
476	477	-
477	478	-
478	479	-
479	480	-
480	481	-
481	482	-

ТЕКСТОВОЕ ОПИСАНИЕ
местоположения границ населенных пунктов, территориальных зон

Прохождение границы		Описание прохождения границы
от точки	до точки	
1	2	3
482	483	-
483	484	-
484	485	-
485	486	-
486	487	-
487	488	-
488	489	-
489	490	-
490	491	-
491	434	-
492	493	-
493	494	-
494	495	-
495	496	-
496	497	-
497	498	-
498	499	-
499	500	-
500	501	-
501	502	-
502	503	-
503	504	-
504	505	-
505	506	-
506	507	-
507	508	-
508	509	-
509	510	-
510	511	-
511	512	-
512	513	-
513	514	-
514	515	-
515	516	-
516	517	-
517	518	-
518	519	-

ТЕКСТОВОЕ ОПИСАНИЕ
местоположения границ населенных пунктов, территориальных зон

Прохождение границы		Описание прохождения границы
от точки	до точки	
1	2	3
519	520	-
520	521	-
521	492	-
522	523	-
523	524	-
524	525	-
525	526	-
526	527	-
527	528	-
528	529	-
529	530	-
530	531	-
531	532	-
532	533	-
533	534	-
534	535	-
535	536	-
536	537	-
537	538	-
538	539	-
539	522	-
540	541	-
541	542	-
542	543	-
543	544	-
544	545	-
545	546	-
546	547	-
547	548	-
548	549	-
549	550	-
550	551	-
551	540	-
552	553	-
553	554	-
554	555	-
555	556	-

ТЕКСТОВОЕ ОПИСАНИЕ
местоположения границ населенных пунктов, территориальных зон

Прохождение границы		Описание прохождения границы
от точки	до точки	
1	2	3
556	557	-
557	558	-
558	559	-
559	560	-
560	561	-
561	562	-
562	563	-
563	564	-
564	565	-
565	566	-
566	567	-
567	568	-
568	569	-
569	570	-
570	571	-
571	572	-
572	573	-
573	574	-
574	552	-
575	576	-
576	577	-
577	578	-
578	579	-
579	580	-
580	581	-
581	582	-
582	583	-
583	584	-
584	585	-
585	586	-
586	587	-
587	588	-
588	589	-
589	590	-
590	575	-
591	592	-
592	593	-

ТЕКСТОВОЕ ОПИСАНИЕ
местоположения границ населенных пунктов, территориальных зон

Прохождение границы		Описание прохождения границы
от точки	до точки	
1	2	3
593	594	-
594	595	-
595	596	-
596	597	-
597	598	-
598	599	-
599	600	-
600	601	-
601	602	-
602	603	-
603	604	-
604	605	-
605	606	-
606	607	-
607	608	-
608	609	-
609	610	-
610	611	-
611	612	-
612	613	-
613	614	-
614	615	-
615	591	-
616	617	-
617	618	-
618	619	-
619	620	-
620	621	-
621	622	-
622	623	-
623	624	-
624	625	-
625	626	-
626	627	-
627	628	-
628	629	-
629	616	-

ТЕКСТОВОЕ ОПИСАНИЕ
местоположения границ населенных пунктов, территориальных зон

Прохождение границы		Описание прохождения границы
от точки	до точки	
1	2	3
630	631	-
631	632	-
632	633	-
633	634	-
634	635	-
635	636	-
636	637	-
637	638	-
638	639	-
639	640	-
640	641	-
641	642	-
642	643	-
643	644	-
644	645	-
645	646	-
646	647	-
647	648	-
648	649	-
649	650	-
650	630	-
651	652	-
652	653	-
653	654	-
654	655	-
655	656	-
656	657	-
657	658	-
658	659	-
659	660	-
660	661	-
661	662	-
662	663	-
663	664	-
664	665	-
665	666	-
666	651	-

ТЕКСТОВОЕ ОПИСАНИЕ
местоположения границ населенных пунктов, территориальных зон

Прохождение границы		Описание прохождения границы
от точки	до точки	
1	2	3
667	668	-
668	669	-
669	670	-
670	671	-
671	672	-
672	673	-
673	674	-
674	675	-
675	667	-
676	677	-
677	678	-
678	679	-
679	680	-
680	681	-
681	682	-
682	683	-
683	684	-
684	685	-
685	686	-
686	687	-
687	688	-
688	689	-
689	676	-
690	691	-
691	692	-
692	693	-
693	694	-
694	695	-
695	696	-
696	697	-
697	698	-
698	690	-
699	700	-
700	701	-
701	702	-
702	703	-
703	704	-

ТЕКСТОВОЕ ОПИСАНИЕ
местоположения границ населенных пунктов, территориальных зон

Прохождение границы		Описание прохождения границы
от точки	до точки	
1	2	3
704	705	-
705	699	-
706	707	-
707	708	-
708	709	-
709	710	-
710	711	-
711	712	-
712	713	-
713	714	-
714	715	-
715	716	-
716	717	-
717	718	-
718	719	-
719	720	-
720	721	-
721	722	-
722	706	-
723	724	-
724	725	-
725	726	-
726	727	-
727	728	-
728	729	-
729	730	-
730	731	-
731	732	-
732	733	-
733	723	-
734	735	-
735	736	-
736	737	-
737	738	-
738	739	-
739	734	-
740	741	-

ТЕКСТОВОЕ ОПИСАНИЕ
местоположения границ населенных пунктов, территориальных зон

Прохождение границы		Описание прохождения границы
от точки	до точки	
1	2	3
741	742	-
742	743	-
743	744	-
744	745	-
745	746	-
746	747	-
747	748	-
748	749	-
749	750	-
750	751	-
751	740	-
752	753	-
753	754	-
754	755	-
755	756	-
756	757	-
757	758	-
758	759	-
759	760	-
760	752	-
761	762	-
762	763	-
763	764	-
764	765	-
765	766	-
766	767	-
767	768	-
768	769	-
769	770	-
770	771	-
771	772	-
772	773	-
773	774	-
774	775	-
775	776	-
776	777	-
777	778	-

ТЕКСТОВОЕ ОПИСАНИЕ
местоположения границ населенных пунктов, территориальных зон

Прохождение границы		Описание прохождения границы
от точки	до точки	
1	2	3
778	779	-
779	780	-
780	781	-
781	782	-
782	761	-
783	784	-
784	785	-
785	786	-
786	787	-
787	783	-
788	789	-
789	790	-
790	791	-
791	792	-
792	793	-
793	794	-
794	795	-
795	796	-
796	797	-
797	798	-
798	799	-
799	800	-
800	801	-
801	802	-
802	803	-
803	804	-
804	805	-
805	806	-
806	807	-
807	808	-
808	809	-
809	810	-
810	811	-
811	788	-
812	813	-
813	814	-
814	815	-

ТЕКСТОВОЕ ОПИСАНИЕ
местоположения границ населенных пунктов, территориальных зон

Прохождение границы		Описание прохождения границы
от точки	до точки	
1	2	3
815	816	-
816	817	-
817	818	-
818	819	-
819	812	-
820	821	-
821	822	-
822	823	-
823	824	-
824	825	-
825	826	-
826	827	-
827	820	-
828	829	-
829	830	-
830	831	-
831	832	-
832	828	-
833	834	-
834	835	-
835	836	-
836	837	-
837	838	-
838	839	-
839	840	-
840	841	-
841	842	-
842	833	-
843	844	-
844	845	-
845	846	-
846	847	-
847	848	-
848	849	-
849	843	-
850	851	-
851	852	-

ТЕКСТОВОЕ ОПИСАНИЕ
местоположения границ населенных пунктов, территориальных зон

Прохождение границы		Описание прохождения границы
от точки	до точки	
1	2	3
852	853	-
853	854	-
854	855	-
855	850	-

ГРАФИЧЕСКОЕ ОПИСАНИЕ

местоположения границ населенных пунктов, территориальных зон, особо охраняемых природных территорий, зон с особыми условиями использования территории

Зона отдыха в границах туристско-рекреационной зоны (ТР.3.1)

(наименование объекта, местоположение границ которого описано (далее - объект))

Раздел 1

Сведения об объекте

№ п/п	Характеристики объекта	Описание характеристик
1	2	3
1.	Местоположение объекта	Ленинградская область, м. р-н Тосненский, с.п Шапкинское
2.	Площадь объекта +/- величина погрешности определения площади (Р +/- Дельта Р)	84918 +/- 5100 м ²
3.	Иные характеристики объекта	-

Раздел 2

Сведения о местоположении границ объекта

1. Система координат МСК-47, зона 2

2. Сведения о характерных точках границ объекта

Обозначение характерных точек границ	Координаты, м		Метод определения координат характерной точки	Средняя квадратическая погрешность положения характерной точки (Mt), м	Описание обозначения точки на местности (при наличии)
	X	Y			
1	2	3	4	5	6
1	399250.75	2263549.24	Картометрический метод	5.0	Закрепление отсутствует
2	399198.79	2263589.30	Картометрический метод	5.0	Закрепление отсутствует
3	399214.48	2263623.53	Картометрический метод	5.0	Закрепление отсутствует
4	399206.54	2263643.26	Картометрический метод	5.0	Закрепление отсутствует
5	399166.08	2263673.75	Картометрический метод	5.0	Закрепление отсутствует
6	399125.63	2263686.87	Картометрический метод	5.0	Закрепление отсутствует
7	399128.71	2263665.59	Картометрический метод	5.0	Закрепление отсутствует
8	399131.16	2263648.66	Картометрический метод	5.0	Закрепление отсутствует
9	399128.86	2263610.46	Картометрический метод	5.0	Закрепление отсутствует
10	399122.99	2263598.05	Картометрический метод	5.0	Закрепление отсутствует
11	399117.61	2263586.68	Картометрический метод	5.0	Закрепление отсутствует
12	399099.61	2263588.65	Картометрический метод	5.0	Закрепление отсутствует
13	399092.96	2263588.55	Картометрический метод	5.0	Закрепление отсутствует
14	399083.06	2263581.40	Картометрический метод	5.0	Закрепление отсутствует
15	399060.52	2263575.33	Картометрический метод	5.0	Закрепление отсутствует
16	399041.33	2263570.17	Картометрический метод	5.0	Закрепление отсутствует
17	398998.12	2263526.69	Картометрический метод	5.0	Закрепление отсутствует
18	398998.22	2263520.01	Картометрический метод	5.0	Закрепление отсутствует
19	398998.25	2263517.99	Картометрический метод	5.0	Закрепление отсутствует
20	398998.27	2263516.50	Картометрический метод	5.0	Закрепление отсутствует
21	399010.04	2263495.85	Картометрический метод	5.0	Закрепление отсутствует
22	399010.28	2263495.16	Картометрический метод	5.0	Закрепление отсутствует

2. Сведения о характерных точках границ объекта					
Обозначение характерных точек границ	Координаты, м		Метод определения координат характерной точки	Средняя квадратическая погрешность положения характерной точки (Mt), м	Описание обозначения точки на местности (при наличии)
	X	Y			
1	2	3	4	5	6
23	399017.93	2263472.94	Картометрический метод	5.0	Закрепление отсутствует
24	399008.14	2263426.79	Картометрический метод	5.0	Закрепление отсутствует
25	398991.79	2263410.39	Картометрический метод	5.0	Закрепление отсутствует
26	398990.85	2263410.52	Картометрический метод	5.0	Закрепление отсутствует
27	398972.63	2263410.47	Картометрический метод	5.0	Закрепление отсутствует
28	398954.40	2263410.42	Картометрический метод	5.0	Закрепление отсутствует
29	398943.79	2263423.76	Картометрический метод	5.0	Закрепление отсутствует
30	398937.64	2263446.62	Картометрический метод	5.0	Закрепление отсутствует
31	398932.83	2263453.00	Картометрический метод	5.0	Закрепление отсутствует
32	398925.74	2263462.42	Картометрический метод	5.0	Закрепление отсутствует
33	398909.02	2263469.18	Картометрический метод	5.0	Закрепление отсутствует
34	398892.13	2263462.87	Картометрический метод	5.0	Закрепление отсутствует
35	398889.98	2263462.07	Картометрический метод	5.0	Закрепление отсутствует
36	398888.27	2263457.66	Картометрический метод	5.0	Закрепление отсутствует
37	398887.70	2263456.19	Картометрический метод	5.0	Закрепление отсутствует
38	398878.98	2263433.73	Картометрический метод	5.0	Закрепление отсутствует
39	398879.14	2263421.91	Картометрический метод	5.0	Закрепление отсутствует
40	398871.00	2263415.61	Картометрический метод	5.0	Закрепление отсутствует
41	398866.55	2263412.17	Картометрический метод	5.0	Закрепление отсутствует
42	398811.72	2263422.86	Картометрический метод	5.0	Закрепление отсутствует
43	398808.77	2263424.10	Картометрический метод	5.0	Закрепление отсутствует
44	398767.41	2263441.50	Картометрический метод	5.0	Закрепление отсутствует
45	398757.60	2263452.92	Картометрический метод	5.0	Закрепление отсутствует
46	398750.20	2263461.54	Картометрический метод	5.0	Закрепление отсутствует
47	398737.42	2263485.10	Картометрический метод	5.0	Закрепление отсутствует

2. Сведения о характерных точках границ объекта					
Обозначение характерных точек границ	Координаты, м		Метод определения координат характерной точки	Средняя квадратическая погрешность положения характерной точки (Mt), м	Описание обозначения точки на местности (при наличии)
	X	Y			
1	2	3	4	5	6
48	398736.92	2263486.87	Картометрический метод	5.0	Закрепление отсутствует
49	398736.19	2263489.51	Картометрический метод	5.0	Закрепление отсутствует
50	398733.87	2263497.79	Картометрический метод	5.0	Закрепление отсутствует
51	398736.50	2263504.41	Картометрический метод	5.0	Закрепление отсутствует
52	398754.35	2263535.92	Картометрический метод	5.0	Закрепление отсутствует
53	398754.37	2263535.94	Картометрический метод	5.0	Закрепление отсутствует
54	398789.53	2263598.01	Картометрический метод	5.0	Закрепление отсутствует
55	398799.19	2263610.53	Картометрический метод	5.0	Закрепление отсутствует
56	398803.52	2263641.07	Картометрический метод	5.0	Закрепление отсутствует
57	398808.99	2263701.60	Картометрический метод	5.0	Закрепление отсутствует
58	398806.36	2263749.20	Картометрический метод	5.0	Закрепление отсутствует
59	398804.96	2263756.46	Картометрический метод	5.0	Закрепление отсутствует
60	398812.04	2263769.11	Картометрический метод	5.0	Закрепление отсутствует
61	398830.54	2263784.28	Картометрический метод	5.0	Закрепление отсутствует
62	398840.54	2263796.34	Картометрический метод	5.0	Закрепление отсутствует
63	398856.43	2263807.22	Картометрический метод	5.0	Закрепление отсутствует
64	398884.42	2263836.64	Картометрический метод	5.0	Закрепление отсутствует
65	398897.02	2263852.69	Картометрический метод	5.0	Закрепление отсутствует
66	398894.25	2263853.89	Картометрический метод	5.0	Закрепление отсутствует
67	398890.36	2263855.57	Картометрический метод	5.0	Закрепление отсутствует
68	398877.02	2263861.34	Картометрический метод	5.0	Закрепление отсутствует
69	398858.61	2263838.72	Картометрический метод	5.0	Закрепление отсутствует
70	398841.22	2263822.94	Картометрический метод	5.0	Закрепление отсутствует
71	398810.44	2263792.99	Картометрический метод	5.0	Закрепление отсутствует
72	398789.31	2263784.92	Картометрический метод	5.0	Закрепление отсутствует

2. Сведения о характерных точках границ объекта					
Обозначение характерных точек границ	Координаты, м		Метод определения координат характерной точки	Средняя квадратическая погрешность положения характерной точки (Mt), м	Описание обозначения точки на местности (при наличии)
	X	Y			
1	2	3	4	5	6
73	398768.25	2263768.06	Картометрический метод	5.0	Закрепление отсутствует
74	398758.06	2263754.19	Картометрический метод	5.0	Закрепление отсутствует
75	398759.09	2263729.51	Картометрический метод	5.0	Закрепление отсутствует
76	398766.49	2263639.95	Картометрический метод	5.0	Закрепление отсутствует
77	398769.16	2263611.39	Картометрический метод	5.0	Закрепление отсутствует
78	398760.81	2263586.81	Картометрический метод	5.0	Закрепление отсутствует
79	398746.03	2263557.06	Картометрический метод	5.0	Закрепление отсутствует
80	398715.11	2263494.79	Картометрический метод	5.0	Закрепление отсутствует
81	398700.64	2263459.81	Картометрический метод	5.0	Закрепление отсутствует
82	398697.27	2263451.66	Картометрический метод	5.0	Закрепление отсутствует
83	398694.18	2263444.19	Картометрический метод	5.0	Закрепление отсутствует
84	398660.21	2263380.16	Картометрический метод	5.0	Закрепление отсутствует
85	398657.78	2263376.24	Картометрический метод	5.0	Закрепление отсутствует
86	398652.02	2263366.94	Картометрический метод	5.0	Закрепление отсутствует
87	398647.35	2263359.41	Картометрический метод	5.0	Закрепление отсутствует
88	398641.85	2263350.53	Картометрический метод	5.0	Закрепление отсутствует
89	398638.52	2263341.50	Картометрический метод	5.0	Закрепление отсутствует
90	398635.39	2263333.02	Картометрический метод	5.0	Закрепление отсутствует
91	398635.69	2263312.21	Картометрический метод	5.0	Закрепление отсутствует
92	398635.69	2263312.20	Картометрический метод	5.0	Закрепление отсутствует
93	398636.23	2263274.71	Картометрический метод	5.0	Закрепление отсутствует
94	398648.58	2263215.16	Картометрический метод	5.0	Закрепление отсутствует
95	398681.18	2263190.32	Картометрический метод	5.0	Закрепление отсутствует
96	398712.57	2263178.52	Картометрический метод	5.0	Закрепление отсутствует
97	398732.80	2263176.64	Картометрический метод	5.0	Закрепление отсутствует

2. Сведения о характерных точках границ объекта					
Обозначение характерных точек границ	Координаты, м		Метод определения координат характерной точки	Средняя квадратическая погрешность положения характерной точки (Mt), м	Описание обозначения точки на местности (при наличии)
	X	Y			
1	2	3	4	5	6
98	398742.99	2263178.79	Картометрический метод	5.0	Закрепление отсутствует
99	398751.33	2263184.22	Картометрический метод	5.0	Закрепление отсутствует
100	398757.26	2263191.26	Картометрический метод	5.0	Закрепление отсутствует
101	398775.48	2263236.49	Картометрический метод	5.0	Закрепление отсутствует
102	398786.05	2263271.73	Картометрический метод	5.0	Закрепление отсутствует
103	398793.41	2263296.26	Картометрический метод	5.0	Закрепление отсутствует
104	398799.45	2263306.55	Картометрический метод	5.0	Закрепление отсутствует
105	398835.98	2263334.30	Картометрический метод	5.0	Закрепление отсутствует
106	398871.21	2263360.93	Картометрический метод	5.0	Закрепление отсутствует
107	398909.41	2263333.31	Картометрический метод	5.0	Закрепление отсутствует
108	398918.45	2263323.83	Картометрический метод	5.0	Закрепление отсутствует
109	398936.27	2263305.15	Картометрический метод	5.0	Закрепление отсутствует
110	398939.38	2263299.63	Картометрический метод	5.0	Закрепление отсутствует
111	398941.68	2263295.55	Картометрический метод	5.0	Закрепление отсутствует
112	398945.60	2263288.59	Картометрический метод	5.0	Закрепление отсутствует
113	398965.26	2263276.73	Картометрический метод	5.0	Закрепление отсутствует
114	398999.10	2263270.16	Картометрический метод	5.0	Закрепление отсутствует
115	399002.83	2263270.24	Картометрический метод	5.0	Закрепление отсутствует
116	399009.29	2263270.37	Картометрический метод	5.0	Закрепление отсутствует
117	399016.26	2263270.51	Картометрический метод	5.0	Закрепление отсутствует
118	399017.03	2263270.88	Картометрический метод	5.0	Закрепление отсутствует
119	399043.02	2263283.36	Картометрический метод	5.0	Закрепление отсутствует
120	399053.76	2263294.64	Картометрический метод	5.0	Закрепление отсутствует
121	399054.99	2263296.90	Картометрический метод	5.0	Закрепление отсутствует
122	399063.23	2263311.98	Картометрический метод	5.0	Закрепление отсутствует

2. Сведения о характерных точках границ объекта					
Обозначение характерных точек границ	Координаты, м		Метод определения координат характерной точки	Средняя квадратическая погрешность положения характерной точки (Mt), м	Описание обозначения точки на местности (при наличии)
	X	Y			
1	2	3	4	5	6
123	399066.24	2263320.16	Картометрический метод	5.0	Закрепление отсутствует
124	399070.52	2263331.77	Картометрический метод	5.0	Закрепление отсутствует
125	399067.77	2263359.04	Картометрический метод	5.0	Закрепление отсутствует
126	399067.74	2263359.38	Картометрический метод	5.0	Закрепление отсутствует
127	399077.14	2263365.83	Картометрический метод	5.0	Закрепление отсутствует
128	399090.26	2263374.83	Картометрический метод	5.0	Закрепление отсутствует
129	399094.65	2263375.81	Картометрический метод	5.0	Закрепление отсутствует
130	399099.35	2263376.85	Картометрический метод	5.0	Закрепление отсутствует
131	399189.13	2263313.98	Картометрический метод	5.0	Закрепление отсутствует
132	399190.65	2263311.79	Картометрический метод	5.0	Закрепление отсутствует
133	399194.04	2263306.91	Картометрический метод	5.0	Закрепление отсутствует
134	399195.93	2263304.18	Картометрический метод	5.0	Закрепление отсутствует
135	399196.13	2263290.19	Картометрический метод	5.0	Закрепление отсутствует
136	399190.23	2263274.81	Картометрический метод	5.0	Закрепление отсутствует
137	399159.34	2263257.37	Картометрический метод	5.0	Закрепление отсутствует
138	399140.51	2263206.16	Картометрический метод	5.0	Закрепление отсутствует
139	399142.15	2263203.51	Картометрический метод	5.0	Закрепление отсутствует
140	399151.80	2263187.89	Картометрический метод	5.0	Закрепление отсутствует
141	399153.92	2263184.46	Картометрический метод	5.0	Закрепление отсутствует
142	399161.74	2263171.81	Картометрический метод	5.0	Закрепление отсутствует
143	399164.14	2263167.92	Картометрический метод	5.0	Закрепление отсутствует
144	399212.44	2263132.30	Картометрический метод	5.0	Закрепление отсутствует
145	399244.37	2263096.70	Картометрический метод	5.0	Закрепление отсутствует
146	399246.56	2263097.30	Картометрический метод	5.0	Закрепление отсутствует
147	399252.72	2263098.98	Картометрический метод	5.0	Закрепление отсутствует

2. Сведения о характерных точках границ объекта					
Обозначение характерных точек границ	Координаты, м		Метод определения координат характерной точки	Средняя квадратическая погрешность положения характерной точки (Mt), м	Описание обозначения точки на местности (при наличии)
	X	Y			
1	2	3	4	5	6
148	399253.65	2263099.23	Картометрический метод	5.0	Закрепление отсутствует
149	399259.25	2263111.36	Картометрический метод	5.0	Закрепление отсутствует
150	399258.20	2263134.36	Картометрический метод	5.0	Закрепление отсутствует
151	399256.42	2263173.58	Картометрический метод	5.0	Закрепление отсутствует
152	399255.40	2263195.91	Картометрический метод	5.0	Закрепление отсутствует
153	399251.11	2263211.01	Картометрический метод	5.0	Закрепление отсутствует
154	399242.13	2263238.21	Картометрический метод	5.0	Закрепление отсутствует
155	399241.32	2263240.66	Картометрический метод	5.0	Закрепление отсутствует
156	399237.75	2263251.48	Картометрический метод	5.0	Закрепление отсутствует
157	399237.67	2263256.66	Картометрический метод	5.0	Закрепление отсутствует
158	399237.62	2263260.11	Картометрический метод	5.0	Закрепление отсутствует
159	399240.04	2263262.83	Картометрический метод	5.0	Закрепление отсутствует
160	399244.59	2263267.92	Картометрический метод	5.0	Закрепление отсутствует
161	399244.62	2263267.94	Картометрический метод	5.0	Закрепление отсутствует
162	399246.94	2263269.39	Картометрический метод	5.0	Закрепление отсутствует
163	399259.01	2263275.62	Картометрический метод	5.0	Закрепление отсутствует
164	399261.52	2263278.73	Картометрический метод	5.0	Закрепление отсутствует
165	399269.43	2263288.53	Картометрический метод	5.0	Закрепление отсутствует
166	399282.87	2263305.18	Картометрический метод	5.0	Закрепление отсутствует
167	399289.19	2263350.89	Картометрический метод	5.0	Закрепление отсутствует
168	399293.42	2263364.87	Картометрический метод	5.0	Закрепление отсутствует
169	399310.18	2263385.13	Картометрический метод	5.0	Закрепление отсутствует
170	399313.34	2263387.07	Картометрический метод	5.0	Закрепление отсутствует
171	399326.75	2263395.27	Картометрический метод	5.0	Закрепление отсутствует
172	399342.00	2263383.67	Картометрический метод	5.0	Закрепление отсутствует

2. Сведения о характерных точках границ объекта					
Обозначение характерных точек границ	Координаты, м		Метод определения координат характерной точки	Средняя квадратическая погрешность положения характерной точки (Mt), м	Описание обозначения точки на местности (при наличии)
	X	Y			
1	2	3	4	5	6
173	399346.00	2263380.62	Картометрический метод	5.0	Закрепление отсутствует
174	399353.82	2263374.67	Картометрический метод	5.0	Закрепление отсутствует
175	399353.82	2263374.66	Картометрический метод	5.0	Закрепление отсутствует
176	399354.47	2263374.17	Картометрический метод	5.0	Закрепление отсутствует
177	399414.84	2263339.38	Картометрический метод	5.0	Закрепление отсутствует
178	399415.19	2263339.18	Картометрический метод	5.0	Закрепление отсутствует
179	399419.55	2263336.67	Картометрический метод	5.0	Закрепление отсутствует
180	399419.94	2263336.44	Картометрический метод	5.0	Закрепление отсутствует
181	399416.08	2263340.58	Картометрический метод	5.0	Закрепление отсутствует
182	399357.70	2263403.27	Картометрический метод	5.0	Закрепление отсутствует
183	399331.38	2263431.53	Картометрический метод	5.0	Закрепление отсутствует
184	399334.80	2263416.67	Картометрический метод	5.0	Закрепление отсутствует
185	399324.67	2263416.52	Картометрический метод	5.0	Закрепление отсутствует
186	399303.86	2263407.28	Картометрический метод	5.0	Закрепление отсутствует
187	399303.46	2263406.91	Картометрический метод	5.0	Закрепление отсутствует
188	399298.01	2263401.94	Картометрический метод	5.0	Закрепление отсутствует
189	399291.31	2263395.83	Картометрический метод	5.0	Закрепление отсутствует
190	399285.00	2263390.07	Картометрический метод	5.0	Закрепление отсутствует
191	399267.31	2263383.32	Картометрический метод	5.0	Закрепление отсутствует
192	399257.68	2263385.44	Картометрический метод	5.0	Закрепление отсутствует
193	399251.99	2263392.39	Картометрический метод	5.0	Закрепление отсутствует
194	399250.82	2263393.82	Картометрический метод	5.0	Закрепление отсутствует
195	399245.18	2263400.71	Картометрический метод	5.0	Закрепление отсутствует
196	399244.77	2263429.27	Картометрический метод	5.0	Закрепление отсутствует
197	399240.49	2263443.01	Картометрический метод	5.0	Закрепление отсутствует

2. Сведения о характерных точках границ объекта					
Обозначение характерных точек границ	Координаты, м		Метод определения координат характерной точки	Средняя квадратическая погрешность положения характерной точки (Mt), м	Описание обозначения точки на местности (при наличии)
	X	Y			
1	2	3	4	5	6
198	399225.36	2263465.11	Картометрический метод	5.0	Закрепление отсутствует
199	399198.56	2263484.80	Картометрический метод	5.0	Закрепление отсутствует
200	399145.26	2263484.04	Картометрический метод	5.0	Закрепление отсутствует
201	399139.62	2263474.61	Картометрический метод	5.0	Закрепление отсутствует
202	399139.10	2263473.74	Картометрический метод	5.0	Закрепление отсутствует
203	399138.62	2263472.94	Картометрический метод	5.0	Закрепление отсутствует
204	399136.39	2263459.32	Картометрический метод	5.0	Закрепление отсутствует
205	399131.63	2263430.31	Картометрический метод	5.0	Закрепление отсутствует
206	399114.69	2263423.83	Картометрический метод	5.0	Закрепление отсутствует
207	399110.00	2263422.04	Картометрический метод	5.0	Закрепление отсутствует
208	399107.70	2263420.46	Картометрический метод	5.0	Закрепление отсутствует
209	399093.83	2263410.94	Картометрический метод	5.0	Закрепление отсутствует
210	399086.96	2263406.23	Картометрический метод	5.0	Закрепление отсутствует
211	399078.86	2263397.68	Картометрический метод	5.0	Закрепление отсутствует
212	399077.00	2263395.72	Картометрический метод	5.0	Закрепление отсутствует
213	399068.66	2263392.24	Картометрический метод	5.0	Закрепление отсутствует
214	399062.76	2263389.78	Картометрический метод	5.0	Закрепление отсутствует
215	399054.65	2263389.66	Картометрический метод	5.0	Закрепление отсутствует
216	399052.33	2263389.63	Картометрический метод	5.0	Закрепление отсутствует
217	399046.82	2263391.44	Картометрический метод	5.0	Закрепление отсутствует
218	399038.71	2263414.67	Картометрический метод	5.0	Закрепление отсутствует
219	399041.16	2263423.59	Картометрический метод	5.0	Закрепление отсутствует
220	399075.05	2263467.87	Картометрический метод	5.0	Закрепление отсутствует
221	399100.15	2263500.66	Картометрический метод	5.0	Закрепление отсутствует
222	399110.16	2263520.83	Картометрический метод	5.0	Закрепление отсутствует

2. Сведения о характерных точках границ объекта					
Обозначение характерных точек границ	Координаты, м		Метод определения координат характерной точки	Средняя квадратическая погрешность положения характерной точки (Mt), м	Описание обозначения точки на местности (при наличии)
	X	Y			
1	2	3	4	5	6
223	399114.35	2263523.70	Картометрический метод	5.0	Закрепление отсутствует
224	399114.36	2263523.69	Картометрический метод	5.0	Закрепление отсутствует
225	399114.43	2263523.74	Картометрический метод	5.0	Закрепление отсутствует
226	399114.58	2263523.65	Картометрический метод	5.0	Закрепление отсутствует
227	399148.15	2263515.67	Картометрический метод	5.0	Закрепление отсутствует
228	399185.58	2263516.75	Картометрический метод	5.0	Закрепление отсутствует
229	399187.41	2263517.18	Картометрический метод	5.0	Закрепление отсутствует
230	399239.11	2263545.38	Картометрический метод	5.0	Закрепление отсутствует
231	399245.57	2263544.44	Картометрический метод	5.0	Закрепление отсутствует
1	399250.75	2263549.24	Картометрический метод	5.0	Закрепление отсутствует
232	399209.24	2263311.02	Картометрический метод	5.0	Закрепление отсутствует
233	399206.69	2263313.23	Картометрический метод	5.0	Закрепление отсутствует
234	399199.19	2263324.03	Картометрический метод	5.0	Закрепление отсутствует
235	399182.35	2263335.75	Картометрический метод	5.0	Закрепление отсутствует
236	399181.64	2263336.19	Картометрический метод	5.0	Закрепление отсутствует
237	399169.93	2263343.53	Картометрический метод	5.0	Закрепление отсутствует
238	399166.86	2263345.45	Картометрический метод	5.0	Закрепление отсутствует
239	399165.86	2263346.08	Картометрический метод	5.0	Закрепление отсутствует
240	399150.56	2263357.88	Картометрический метод	5.0	Закрепление отсутствует
241	399138.01	2263368.95	Картометрический метод	5.0	Закрепление отсутствует
242	399121.04	2263380.59	Картометрический метод	5.0	Закрепление отсутствует
243	399106.09	2263389.12	Картометрический метод	5.0	Закрепление отсутствует
244	399102.46	2263399.89	Картометрический метод	5.0	Закрепление отсутствует
245	399106.07	2263402.37	Картометрический метод	5.0	Закрепление отсутствует
246	399116.55	2263409.55	Картометрический метод	5.0	Закрепление отсутствует

2. Сведения о характерных точках границ объекта					
Обозначение характерных точек границ	Координаты, м		Метод определения координат характерной точки	Средняя квадратическая погрешность положения характерной точки (Mt), м	Описание обозначения точки на местности (при наличии)
	X	Y			
1	2	3	4	5	6
247	399135.51	2263416.80	Картометрический метод	5.0	Закрепление отсутствует
248	399140.04	2263418.53	Картометрический метод	5.0	Закрепление отсутствует
249	399144.82	2263424.20	Картометрический метод	5.0	Закрепление отсутствует
250	399152.01	2263468.04	Картометрический метод	5.0	Закрепление отсутствует
251	399152.70	2263469.20	Картометрический метод	5.0	Закрепление отсутствует
252	399153.27	2263470.15	Картометрический метод	5.0	Закрепление отсутствует
253	399194.44	2263470.74	Картометрический метод	5.0	Закрепление отсутствует
254	399200.19	2263466.94	Картометрический метод	5.0	Закрепление отсутствует
255	399203.15	2263464.64	Картометрический метод	5.0	Закрепление отсутствует
256	399207.67	2263461.13	Картометрический метод	5.0	Закрепление отсутствует
257	399215.04	2263455.39	Картометрический метод	5.0	Закрепление отсутствует
258	399224.83	2263441.10	Картометрический метод	5.0	Закрепление отсутствует
259	399227.75	2263436.83	Картометрический метод	5.0	Закрепление отсутствует
260	399228.86	2263433.28	Картометрический метод	5.0	Закрепление отсутствует
261	399230.80	2263427.04	Картометрический метод	5.0	Закрепление отсутствует
262	399231.25	2263395.62	Картометрический метод	5.0	Закрепление отсутствует
263	399249.93	2263372.80	Картометрический метод	5.0	Закрепление отсутствует
264	399267.30	2263368.99	Картометрический метод	5.0	Закрепление отсутствует
265	399268.39	2263368.75	Картометрический метод	5.0	Закрепление отсутствует
266	399278.43	2263363.66	Картометрический метод	5.0	Закрепление отсутствует
267	399275.40	2263353.67	Картометрический метод	5.0	Закрепление отсутствует
268	399273.75	2263337.63	Картометрический метод	5.0	Закрепление отсутствует
269	399272.93	2263329.71	Картометрический метод	5.0	Закрепление отсутствует
270	399271.55	2263321.74	Картометрический метод	5.0	Закрепление отсутствует
271	399269.64	2263310.76	Картометрический метод	5.0	Закрепление отсутствует

2. Сведения о характерных точках границ объекта					
Обозначение характерных точек границ	Координаты, м		Метод определения координат характерной точки	Средняя квадратическая погрешность положения характерной точки (Mt), м	Описание обозначения точки на местности (при наличии)
	X	Y			
1	2	3	4	5	6
272	399264.18	2263303.21	Картометрический метод	5.0	Закрепление отсутствует
273	399264.03	2263303.00	Картометрический метод	5.0	Закрепление отсутствует
274	399262.09	2263300.32	Картометрический метод	5.0	Закрепление отсутствует
275	399253.62	2263289.54	Картометрический метод	5.0	Закрепление отсутствует
276	399238.93	2263289.33	Картометрический метод	5.0	Закрепление отсутствует
277	399238.77	2263289.33	Картометрический метод	5.0	Закрепление отсутствует
278	399235.94	2263290.87	Картометрический метод	5.0	Закрепление отсутствует
279	399226.66	2263295.94	Картометрический метод	5.0	Закрепление отсутствует
232	399209.24	2263311.02	Картометрический метод	5.0	Закрепление отсутствует
280	398970.36	2263290.00	Картометрический метод	5.0	Закрепление отсутствует
281	398955.99	2263298.67	Картометрический метод	5.0	Закрепление отсутствует
282	398947.80	2263313.21	Картометрический метод	5.0	Закрепление отсутствует
283	398945.01	2263316.48	Картометрический метод	5.0	Закрепление отсутствует
284	398932.74	2263330.87	Картометрический метод	5.0	Закрепление отсутствует
285	398918.24	2263344.20	Картометрический метод	5.0	Закрепление отсутствует
286	398909.12	2263350.70	Картометрический метод	5.0	Закрепление отсутствует
287	398902.22	2263361.85	Картометрический метод	5.0	Закрепление отсутствует
288	398893.60	2263389.76	Картометрический метод	5.0	Закрепление отсутствует
289	398893.50	2263396.38	Картометрический метод	5.0	Закрепление отсутствует
290	398897.00	2263396.31	Картометрический метод	5.0	Закрепление отсутствует
291	398906.79	2263396.11	Картометрический метод	5.0	Закрепление отсутствует
292	398922.77	2263396.25	Картометрический метод	5.0	Закрепление отсутствует
293	398939.74	2263396.95	Картометрический метод	5.0	Закрепление отсутствует
294	398940.33	2263396.91	Картометрический метод	5.0	Закрепление отсутствует
295	398941.80	2263396.81	Картометрический метод	5.0	Закрепление отсутствует

2. Сведения о характерных точках границ объекта					
Обозначение характерных точек границ	Координаты, м		Метод определения координат характерной точки	Средняя квадратическая погрешность положения характерной точки (Mt), м	Описание обозначения точки на местности (при наличии)
	X	Y			
1	2	3	4	5	6
296	398944.07	2263396.65	Картометрический метод	5.0	Закрепление отсутствует
297	398951.15	2263396.12	Картометрический метод	5.0	Закрепление отсутствует
298	398953.29	2263396.29	Картометрический метод	5.0	Закрепление отсутствует
299	398957.07	2263396.59	Картометрический метод	5.0	Закрепление отсутствует
300	398960.48	2263396.86	Картометрический метод	5.0	Закрепление отсутствует
301	398960.50	2263396.86	Картометрический метод	5.0	Закрепление отсутствует
302	398968.09	2263396.96	Картометрический метод	5.0	Закрепление отсутствует
303	398977.15	2263396.38	Картометрический метод	5.0	Закрепление отсутствует
304	398977.93	2263396.33	Картометрический метод	5.0	Закрепление отсутствует
305	398990.01	2263396.51	Картометрический метод	5.0	Закрепление отсутствует
306	398991.43	2263396.32	Картометрический метод	5.0	Закрепление отсутствует
307	398994.45	2263395.91	Картометрический метод	5.0	Закрепление отсутствует
308	399004.71	2263394.51	Картометрический метод	5.0	Закрепление отсутствует
309	399008.58	2263393.74	Картометрический метод	5.0	Закрепление отсутствует
310	399012.22	2263393.01	Картометрический метод	5.0	Закрепление отсутствует
311	399013.36	2263392.78	Картометрический метод	5.0	Закрепление отсутствует
312	399015.96	2263391.41	Картометрический метод	5.0	Закрепление отсутствует
313	399019.66	2263389.46	Картометрический метод	5.0	Закрепление отсутствует
314	399020.81	2263388.85	Картометрический метод	5.0	Закрепление отсутствует
315	399022.80	2263387.80	Картометрический метод	5.0	Закрепление отсутствует
316	399038.52	2263377.18	Картометрический метод	5.0	Закрепление отсутствует
317	399044.58	2263374.85	Картометрический метод	5.0	Закрепление отсутствует
318	399044.84	2263374.75	Картометрический метод	5.0	Закрепление отсутствует
319	399048.51	2263368.92	Картометрический метод	5.0	Закрепление отсутствует
320	399048.74	2263368.56	Картометрический метод	5.0	Закрепление отсутствует

2. Сведения о характерных точках границ объекта					
Обозначение характерных точек границ	Координаты, м		Метод определения координат характерной точки	Средняя квадратическая погрешность положения характерной точки (Mt), м	Описание обозначения точки на местности (при наличии)
	X	Y			
1	2	3	4	5	6
321	399049.54	2263367.26	Картометрический метод	5.0	Закрепление отсутствует
322	399052.57	2263362.34	Картометрический метод	5.0	Закрепление отсутствует
323	399053.37	2263361.03	Картометрический метод	5.0	Закрепление отсутствует
324	399054.11	2263355.82	Картометрический метод	5.0	Закрепление отсутствует
325	399054.43	2263353.56	Картометрический метод	5.0	Закрепление отсутствует
326	399056.60	2263340.58	Картометрический метод	5.0	Закрепление отсутствует
327	399056.55	2263334.32	Картометрический метод	5.0	Закрепление отсутствует
328	399050.45	2263317.78	Картометрический метод	5.0	Закрепление отсутствует
329	399042.35	2263302.96	Картометрический метод	5.0	Закрепление отсутствует
330	399036.34	2263296.65	Картометрический метод	5.0	Закрепление отсутствует
331	399036.35	2263296.65	Картометрический метод	5.0	Закрепление отсутствует
332	399034.59	2263294.81	Картометрический метод	5.0	Закрепление отсутствует
333	399026.84	2263290.98	Картометрический метод	5.0	Закрепление отсутствует
334	399024.02	2263289.59	Картометрический метод	5.0	Закрепление отсутствует
335	399022.44	2263288.85	Картометрический метод	5.0	Закрепление отсутствует
336	399013.01	2263284.45	Картометрический метод	5.0	Закрепление отсутствует
337	399000.44	2263284.18	Картометрический метод	5.0	Закрепление отсутствует
338	399000.30	2263284.18	Картометрический метод	5.0	Закрепление отсутствует
339	398990.92	2263286.00	Картометрический метод	5.0	Закрепление отсутствует
340	398984.39	2263287.27	Картометрический метод	5.0	Закрепление отсутствует
280	398970.36	2263290.00	Картометрический метод	5.0	Закрепление отсутствует
341	398649.43	2263330.62	Картометрический метод	5.0	Закрепление отсутствует
342	398654.36	2263343.98	Картометрический метод	5.0	Закрепление отсутствует
343	398661.21	2263353.79	Картометрический метод	5.0	Закрепление отсутствует
344	398663.71	2263357.36	Картометрический метод	5.0	Закрепление отсутствует

2. Сведения о характерных точках границ объекта					
Обозначение характерных точек границ	Координаты, м		Метод определения координат характерной точки	Средняя квадратическая погрешность положения характерной точки (Mt), м	Описание обозначения точки на местности (при наличии)
	X	Y			
1	2	3	4	5	6
345	398672.46	2263373.37	Картометрический метод	5.0	Закрепление отсутствует
346	398686.16	2263397.75	Картометрический метод	5.0	Закрепление отсутствует
347	398688.15	2263401.74	Картометрический метод	5.0	Закрепление отсутствует
348	398711.55	2263419.78	Картометрический метод	5.0	Закрепление отсутствует
349	398736.40	2263428.59	Картометрический метод	5.0	Закрепление отсутствует
350	398736.41	2263428.59	Картометрический метод	5.0	Закрепление отсутствует
351	398744.51	2263426.80	Картометрический метод	5.0	Закрепление отсутствует
352	398751.58	2263425.23	Картометрический метод	5.0	Закрепление отсутствует
353	398747.02	2263404.34	Картометрический метод	5.0	Закрепление отсутствует
354	398731.91	2263379.81	Картометрический метод	5.0	Закрепление отсутствует
355	398723.71	2263366.50	Картометрический метод	5.0	Закрепление отсутствует
356	398723.73	2263365.47	Картометрический метод	5.0	Закрепление отсутствует
357	398723.91	2263353.04	Картометрический метод	5.0	Закрепление отсутствует
358	398724.43	2263316.10	Картометрический метод	5.0	Закрепление отсутствует
359	398719.92	2263308.94	Картометрический метод	5.0	Закрепление отсутствует
360	398714.41	2263300.20	Картометрический метод	5.0	Закрепление отсутствует
361	398702.60	2263282.20	Картометрический метод	5.0	Закрепление отсутствует
362	398696.73	2263267.20	Картометрический метод	5.0	Закрепление отсутствует
363	398689.61	2263231.03	Картометрический метод	5.0	Закрепление отсутствует
364	398675.73	2263221.13	Картометрический метод	5.0	Закрепление отсутствует
365	398660.89	2263224.71	Картометрический метод	5.0	Закрепление отсутствует
366	398650.21	2263276.25	Картометрический метод	5.0	Закрепление отсутствует
367	398649.67	2263313.75	Картометрический метод	5.0	Закрепление отсутствует
341	398649.43	2263330.62	Картометрический метод	5.0	Закрепление отсутствует
368	399202.09	2263157.21	Картометрический метод	5.0	Закрепление отсутствует

2. Сведения о характерных точках границ объекта					
Обозначение характерных точек границ	Координаты, м		Метод определения координат характерной точки	Средняя квадратическая погрешность положения характерной точки (Mt), м	Описание обозначения точки на местности (при наличии)
	X	Y			
1	2	3	4	5	6
369	399196.09	2263161.65	Картометрический метод	5.0	Закрепление отсутствует
370	399174.63	2263177.56	Картометрический метод	5.0	Закрепление отсутствует
371	399156.00	2263207.72	Картометрический метод	5.0	Закрепление отсутствует
372	399170.67	2263247.60	Картометрический метод	5.0	Закрепление отсутствует
373	399175.23	2263250.09	Картометрический метод	5.0	Закрепление отсутствует
374	399176.06	2263250.54	Картометрический метод	5.0	Закрепление отсутствует
375	399182.76	2263254.19	Картометрический метод	5.0	Закрепление отсутствует
376	399184.57	2263255.18	Картометрический метод	5.0	Закрепление отсутствует
377	399185.29	2263255.58	Картометрический метод	5.0	Закрепление отсутствует
378	399192.77	2263259.65	Картометрический метод	5.0	Закрепление отсутствует
379	399198.62	2263263.58	Картометрический метод	5.0	Закрепление отсутствует
380	399201.72	2263265.66	Картометрический метод	5.0	Закрепление отсутствует
381	399209.96	2263287.15	Картометрический метод	5.0	Закрепление отсутствует
382	399223.11	2263279.49	Картометрический метод	5.0	Закрепление отсутствует
383	399233.50	2263276.52	Картометрический метод	5.0	Закрепление отсутствует
384	399223.55	2263265.36	Картометрический метод	5.0	Закрепление отсутствует
385	399223.78	2263248.80	Картометрический метод	5.0	Закрепление отсутствует
386	399227.55	2263238.93	Картометрический метод	5.0	Закрепление отсутствует
387	399231.46	2263228.69	Картометрический метод	5.0	Закрепление отсутствует
388	399232.53	2263225.88	Картометрический метод	5.0	Закрепление отсутствует
389	399237.62	2263207.25	Картометрический метод	5.0	Закрепление отсутствует
390	399241.42	2263193.86	Картометрический метод	5.0	Закрепление отсутствует
391	399242.01	2263152.81	Картометрический метод	5.0	Закрепление отсутствует
392	399242.17	2263141.41	Картометрический метод	5.0	Закрепление отсутствует
393	399248.30	2263114.21	Картометрический метод	5.0	Закрепление отсутствует

2. Сведения о характерных точках границ объекта					
Обозначение характерных точек границ	Координаты, м		Метод определения координат характерной точки	Средняя квадратическая погрешность положения характерной точки (Mt), м	Описание обозначения точки на местности (при наличии)
	X	Y			
1	2	3	4	5	6
394	399246.11	2263113.18	Картометрический метод	5.0	Закрепление отсутствует
395	399240.13	2263121.69	Картометрический метод	5.0	Закрепление отсутствует
396	399236.15	2263127.37	Картометрический метод	5.0	Закрепление отсутствует
368	399202.09	2263157.21	Картометрический метод	5.0	Закрепление отсутствует
397	399029.98	2263458.07	Картометрический метод	5.0	Закрепление отсутствует
398	399032.15	2263473.58	Картометрический метод	5.0	Закрепление отсутствует
399	399028.46	2263489.46	Картометрический метод	5.0	Закрепление отсутствует
400	399022.18	2263502.94	Картометрический метод	5.0	Закрепление отсутствует
401	399019.04	2263507.33	Картометрический метод	5.0	Закрепление отсутствует
402	399015.82	2263513.35	Картометрический метод	5.0	Закрепление отсутствует
403	399015.59	2263513.79	Картометрический метод	5.0	Закрепление отсутствует
404	399012.22	2263520.10	Картометрический метод	5.0	Закрепление отсутствует
405	399012.21	2263520.55	Картометрический метод	5.0	Закрепление отсутствует
406	399012.20	2263521.00	Картометрический метод	5.0	Закрепление отсутствует
407	399048.61	2263557.63	Картометрический метод	5.0	Закрепление отсутствует
408	399081.81	2263566.57	Картометрический метод	5.0	Закрепление отсутствует
409	399082.23	2263566.68	Картометрический метод	5.0	Закрепление отсутствует
410	399089.18	2263568.55	Картометрический метод	5.0	Закрепление отсутствует
411	399097.58	2263574.62	Картометрический метод	5.0	Закрепление отсутствует
412	399098.94	2263574.64	Картометрический метод	5.0	Закрепление отсутствует
413	399102.45	2263574.26	Картометрический метод	5.0	Закрепление отсутствует
414	399107.57	2263573.70	Картометрический метод	5.0	Закрепление отсутствует
415	399111.28	2263573.29	Картометрический метод	5.0	Закрепление отсутствует
416	399111.28	2263573.28	Картометрический метод	5.0	Закрепление отсутствует
417	399103.54	2263545.55	Картометрический метод	5.0	Закрепление отсутствует

2. Сведения о характерных точках границ объекта					
Обозначение характерных точек границ	Координаты, м		Метод определения координат характерной точки	Средняя квадратическая погрешность положения характерной точки (Mt), м	Описание обозначения точки на местности (при наличии)
	X	Y			
1	2	3	4	5	6
418	399105.78	2263534.78	Картометрический метод	5.0	Закрепление отсутствует
419	399102.35	2263532.44	Картометрический метод	5.0	Закрепление отсутствует
420	399099.25	2263530.33	Картометрический метод	5.0	Закрепление отсутствует
421	399088.28	2263508.25	Картометрический метод	5.0	Закрепление отсутствует
422	399055.29	2263467.21	Картометрический метод	5.0	Закрепление отсутствует
423	399045.18	2263456.19	Картометрический метод	5.0	Закрепление отсутствует
424	399039.05	2263449.52	Картометрический метод	5.0	Закрепление отсутствует
425	399028.06	2263428.77	Картометрический метод	5.0	Закрепление отсутствует
426	399026.64	2263429.24	Картометрический метод	5.0	Закрепление отсутствует
427	399023.80	2263430.19	Картометрический метод	5.0	Закрепление отсутствует
428	399023.37	2263430.34	Картометрический метод	5.0	Закрепление отсутствует
397	399029.98	2263458.07	Картометрический метод	5.0	Закрепление отсутствует
429	398738.49	2263312.15	Картометрический метод	5.0	Закрепление отсутствует
430	398737.90	2263353.24	Картометрический метод	5.0	Закрепление отсутствует
431	398737.82	2263358.68	Картометрический метод	5.0	Закрепление отсутствует
432	398737.77	2263362.63	Картометрический метод	5.0	Закрепление отсутствует
433	398757.53	2263394.71	Картометрический метод	5.0	Закрепление отсутствует
434	398760.33	2263394.68	Картометрический метод	5.0	Закрепление отсутствует
435	398761.93	2263394.66	Картометрический метод	5.0	Закрепление отсутствует
436	398761.60	2263386.72	Картометрический метод	5.0	Закрепление отсутствует
437	398792.80	2263340.60	Картометрический метод	5.0	Закрепление отсутствует
438	398789.30	2263335.15	Картометрический метод	5.0	Закрепление отсутствует
439	398784.72	2263328.00	Картометрический метод	5.0	Закрепление отсутствует
440	398782.62	2263324.71	Картометрический метод	5.0	Закрепление отсутствует
441	398780.64	2263321.62	Картометрический метод	5.0	Закрепление отсутствует

2. Сведения о характерных точках границ объекта					
Обозначение характерных точек границ	Координаты, м		Метод определения координат характерной точки	Средняя квадратическая погрешность положения характерной точки (Mt), м	Описание обозначения точки на местности (при наличии)
	X	Y			
1	2	3	4	5	6
442	398779.10	2263319.22	Картометрический метод	5.0	Закрепление отсутствует
443	398777.29	2263316.41	Картометрический метод	5.0	Закрепление отсутствует
444	398774.82	2263312.59	Картометрический метод	5.0	Закрепление отсутствует
445	398774.58	2263312.23	Картометрический метод	5.0	Закрепление отсутствует
446	398772.35	2263308.78	Картометрический метод	5.0	Закрепление отсутствует
447	398772.28	2263308.67	Картометрический метод	5.0	Закрепление отсутствует
448	398769.60	2263304.50	Картометрический метод	5.0	Закрепление отсутствует
449	398766.32	2263299.88	Картометрический метод	5.0	Закрепление отсутствует
450	398764.06	2263297.40	Картометрический метод	5.0	Закрепление отсутствует
451	398760.79	2263294.36	Картометрический метод	5.0	Закрепление отсутствует
452	398756.43	2263290.71	Картометрический метод	5.0	Закрепление отсутствует
453	398748.54	2263284.55	Картометрический метод	5.0	Закрепление отсутствует
454	398742.87	2263280.27	Картометрический метод	5.0	Закрепление отсутствует
455	398737.23	2263276.03	Картометрический метод	5.0	Закрепление отсутствует
456	398731.83	2263271.96	Картометрический метод	5.0	Закрепление отсутствует
457	398724.56	2263266.42	Картометрический метод	5.0	Закрепление отсутствует
458	398720.44	2263263.16	Картометрический метод	5.0	Закрепление отсутствует
459	398716.74	2263259.93	Картометрический метод	5.0	Закрепление отсутствует
460	398713.67	2263256.68	Картометрический метод	5.0	Закрепление отсутствует
461	398712.10	2263254.67	Картометрический метод	5.0	Закрепление отсутствует
462	398710.59	2263252.46	Картометрический метод	5.0	Закрепление отсутствует
463	398709.14	2263250.03	Картометрический метод	5.0	Закрепление отсутствует
464	398706.65	2263245.11	Картометрический метод	5.0	Закрепление отсутствует
465	398710.22	2263263.27	Картометрический метод	5.0	Закрепление отсутствует
466	398715.10	2263275.74	Картометрический метод	5.0	Закрепление отсутствует

2. Сведения о характерных точках границ объекта					
Обозначение характерных точек границ	Координаты, м		Метод определения координат характерной точки	Средняя квадратическая погрешность положения характерной точки (Mt), м	Описание обозначения точки на местности (при наличии)
	X	Y			
1	2	3	4	5	6
467	398726.18	2263292.62	Картометрический метод	5.0	Закрепление отсутствует
468	398733.35	2263304.00	Картометрический метод	5.0	Закрепление отсутствует
429	398738.49	2263312.15	Картометрический метод	5.0	Закрепление отсутствует
469	398773.90	2263287.44	Картометрический метод	5.0	Закрепление отсутствует
470	398776.54	2263290.32	Картометрический метод	5.0	Закрепление отсутствует
471	398776.55	2263290.33	Картометрический метод	5.0	Закрепление отсутствует
472	398776.99	2263290.81	Картометрический метод	5.0	Закрепление отсутствует
473	398776.99	2263290.82	Картометрический метод	5.0	Закрепление отсутствует
474	398777.81	2263291.84	Картометрический метод	5.0	Закрепление отсутствует
475	398774.41	2263278.65	Картометрический метод	5.0	Закрепление отсутствует
476	398773.96	2263276.91	Картометрический метод	5.0	Закрепление отсутствует
477	398773.23	2263274.67	Картометрический метод	5.0	Закрепление отсутствует
478	398768.25	2263259.43	Картометрический метод	5.0	Закрепление отсутствует
479	398762.32	2263241.28	Картометрический метод	5.0	Закрепление отсутствует
480	398745.12	2263198.57	Картометрический метод	5.0	Закрепление отсутствует
481	398741.96	2263194.83	Картометрический метод	5.0	Закрепление отсутствует
482	398737.54	2263191.95	Картометрический метод	5.0	Закрепление отсутствует
483	398731.98	2263190.77	Картометрический метод	5.0	Закрепление отсутствует
484	398716.44	2263192.22	Картометрический метод	5.0	Закрепление отсутствует
485	398711.95	2263196.01	Картометрический метод	5.0	Закрепление отсутствует
486	398710.37	2263197.92	Картометрический метод	5.0	Закрепление отсутствует
487	398709.01	2263200.25	Картометрический метод	5.0	Закрепление отсутствует
488	398709.04	2263202.42	Картометрический метод	5.0	Закрепление отсутствует
489	398709.65	2263207.10	Картометрический метод	5.0	Закрепление отсутствует
490	398710.37	2263211.29	Картометрический метод	5.0	Закрепление отсутствует

2. Сведения о характерных точках границ объекта					
Обозначение характерных точек границ	Координаты, м		Метод определения координат характерной точки	Средняя квадратическая погрешность положения характерной точки (Mt), м	Описание обозначения точки на местности (при наличии)
	X	Y			
1	2	3	4	5	6
491	398711.40	2263216.15	Картометрический метод	5.0	Закрепление отсутствует
492	398713.67	2263224.41	Картометрический метод	5.0	Закрепление отсутствует
493	398715.66	2263230.27	Картометрический метод	5.0	Закрепление отсутствует
494	398717.89	2263235.95	Картометрический метод	5.0	Закрепление отсутствует
495	398720.18	2263240.96	Картометрический метод	5.0	Закрепление отсутствует
496	398722.32	2263244.81	Картометрический метод	5.0	Закрепление отсутствует
497	398724.31	2263247.57	Картометрический метод	5.0	Закрепление отсутствует
498	398726.50	2263249.89	Картометрический метод	5.0	Закрепление отсутствует
499	398729.36	2263252.37	Картометрический метод	5.0	Закрепление отсутствует
500	398733.15	2263255.37	Картометрический метод	5.0	Закрепление отсутствует
501	398737.75	2263258.89	Картометрический метод	5.0	Закрепление отсутствует
502	398742.91	2263262.79	Картометрический метод	5.0	Закрепление отсутствует
503	398748.44	2263266.94	Картометрический метод	5.0	Закрепление отсутствует
504	398754.16	2263271.24	Картометрический метод	5.0	Закрепление отсутствует
505	398759.83	2263275.57	Картометрический метод	5.0	Закрепление отсутствует
506	398765.19	2263279.79	Картометрический метод	5.0	Закрепление отсутствует
507	398769.95	2263283.77	Картометрический метод	5.0	Закрепление отсутствует
469	398773.90	2263287.44	Картометрический метод	5.0	Закрепление отсутствует
508	398790.23	2263758.84	Картометрический метод	5.0	Закрепление отсутствует
509	398792.47	2263747.28	Картометрический метод	5.0	Закрепление отсутствует
510	398795.93	2263702.63	Картометрический метод	5.0	Закрепление отсутствует
511	398789.45	2263642.80	Картометрический метод	5.0	Закрепление отсутствует
512	398785.18	2263617.03	Картометрический метод	5.0	Закрепление отсутствует
513	398783.15	2263612.65	Картометрический метод	5.0	Закрепление отсутствует
514	398780.68	2263626.86	Картометрический метод	5.0	Закрепление отсутствует

2. Сведения о характерных точках границ объекта					
Обозначение характерных точек границ	Координаты, м		Метод определения координат характерной точки	Средняя квадратическая погрешность положения характерной точки (Mt), м	Описание обозначения точки на местности (при наличии)
	X	Y			
1	2	3	4	5	6
515	398780.49	2263640.45	Картометрический метод	5.0	Закрепление отсутствует
516	398779.69	2263654.44	Картометрический метод	5.0	Закрепление отсутствует
517	398779.49	2263668.15	Картометрический метод	5.0	Закрепление отсутствует
518	398779.92	2263682.54	Картометрический метод	5.0	Закрепление отсутствует
519	398775.53	2263700.53	Картометрический метод	5.0	Закрепление отсутствует
520	398775.34	2263713.34	Картометрический метод	5.0	Закрепление отсутствует
521	398775.23	2263721.45	Картометрический метод	5.0	Закрепление отсутствует
522	398772.90	2263731.89	Картометрический метод	5.0	Закрепление отсутствует
523	398772.05	2263738.86	Картометрический метод	5.0	Закрепление отсутствует
524	398771.41	2263745.16	Картометрический метод	5.0	Закрепление отсутствует
525	398771.72	2263749.19	Картометрический метод	5.0	Закрепление отсутствует
526	398773.39	2263751.49	Картометрический метод	5.0	Закрепление отсутствует
527	398778.59	2263758.50	Картометрический метод	5.0	Закрепление отсутствует
528	398789.30	2263767.85	Картометрический метод	5.0	Закрепление отсутствует
529	398795.66	2263772.29	Картометрический метод	5.0	Закрепление отсутствует
530	398798.27	2263773.17	Картометрический метод	5.0	Закрепление отсутствует
508	398790.23	2263758.84	Картометрический метод	5.0	Закрепление отсутствует
3. Сведения о характерных точках части (частей) границы объекта					
Обозначение характерных точек части границы	Координаты, м		Метод определения координат характерной точки	Средняя квадратическая погрешность положения характерной точки (Mt), м	Описание обозначения точки на местности (при наличии)
	X	Y			
1	2	3	4	5	6
-	-	-	-	-	-

Раздел 3

Сведения о местоположении измененных (уточненных) границ объекта

1. Система координат -

2. Сведения о характерных точках границ объекта

Обозначение характерных точек границ	Существующие координаты, м		Измененные (уточненные) координаты, м		Метод определения координат характерной точки	Средняя квадратическая погрешность положения характерной точки (M _t), м	Описание обозначения точки на местности (при наличии)
	X	Y	X	Y			
1	2	3	4	5	6	7	8
-	-	-	-	-	-	-	

3. Сведения о характерных точках части (частей) границы объекта

Обозначение характерных точек части границы	Существующие координаты, м		Измененные (уточненные) координаты, м		Метод определения координат характерной точки	Средняя квадратическая погрешность положения характерной точки (M _t), м	Описание обозначения точки на местности (при наличии)
	X	Y	X	Y			
1	2	3	4	5	6	7	8
-	-	-	-	-	-	-	

ТЕКСТОВОЕ ОПИСАНИЕ
местоположения границ населенных пунктов, территориальных зон

Прохождение границы		Описание прохождения границы
от точки	до точки	
1	2	3
1	2	-
2	3	-
3	4	-
4	5	-
5	6	-
6	7	-
7	8	-
8	9	-
9	10	-
10	11	-
11	12	-
12	13	-
13	14	-
14	15	-
15	16	-
16	17	-
17	18	-
18	19	-
19	20	-
20	21	-
21	22	-
22	23	-
23	24	-
24	25	-
25	26	-
26	27	-
27	28	-
28	29	-
29	30	-
30	31	-
31	32	-
32	33	-
33	34	-
34	35	-
35	36	-
36	37	-
37	38	-

ТЕКСТОВОЕ ОПИСАНИЕ
местоположения границ населенных пунктов, территориальных зон

Прохождение границы		Описание прохождения границы
от точки	до точки	
1	2	3
38	39	-
39	40	-
40	41	-
41	42	-
42	43	-
43	44	-
44	45	-
45	46	-
46	47	-
47	48	-
48	49	-
49	50	-
50	51	-
51	52	-
52	53	-
53	54	-
54	55	-
55	56	-
56	57	-
57	58	-
58	59	-
59	60	-
60	61	-
61	62	-
62	63	-
63	64	-
64	65	-
65	66	-
66	67	-
67	68	-
68	69	-
69	70	-
70	71	-
71	72	-
72	73	-
73	74	-
74	75	-

ТЕКСТОВОЕ ОПИСАНИЕ**местоположения границ населенных пунктов, территориальных зон**

Прохождение границы		Описание прохождения границы
от точки	до точки	
1	2	3
75	76	-
76	77	-
77	78	-
78	79	-
79	80	-
80	81	-
81	82	-
82	83	-
83	84	-
84	85	-
85	86	-
86	87	-
87	88	-
88	89	-
89	90	-
90	91	-
91	92	-
92	93	-
93	94	-
94	95	-
95	96	-
96	97	-
97	98	-
98	99	-
99	100	-
100	101	-
101	102	-
102	103	-
103	104	-
104	105	-
105	106	-
106	107	-
107	108	-
108	109	-
109	110	-
110	111	-
111	112	-

ТЕКСТОВОЕ ОПИСАНИЕ
местоположения границ населенных пунктов, территориальных зон

Прохождение границы		Описание прохождения границы
от точки	до точки	
1	2	3
112	113	-
113	114	-
114	115	-
115	116	-
116	117	-
117	118	-
118	119	-
119	120	-
120	121	-
121	122	-
122	123	-
123	124	-
124	125	-
125	126	-
126	127	-
127	128	-
128	129	-
129	130	-
130	131	-
131	132	-
132	133	-
133	134	-
134	135	-
135	136	-
136	137	-
137	138	-
138	139	-
139	140	-
140	141	-
141	142	-
142	143	-
143	144	-
144	145	-
145	146	-
146	147	-
147	148	-
148	149	-

ТЕКСТОВОЕ ОПИСАНИЕ
местоположения границ населенных пунктов, территориальных зон

Прохождение границы		Описание прохождения границы
от точки	до точки	
1	2	3
149	150	-
150	151	-
151	152	-
152	153	-
153	154	-
154	155	-
155	156	-
156	157	-
157	158	-
158	159	-
159	160	-
160	161	-
161	162	-
162	163	-
163	164	-
164	165	-
165	166	-
166	167	-
167	168	-
168	169	-
169	170	-
170	171	-
171	172	-
172	173	-
173	174	-
174	175	-
175	176	-
176	177	-
177	178	-
178	179	-
179	180	-
180	181	-
181	182	-
182	183	-
183	184	-
184	185	-
185	186	-

ТЕКСТОВОЕ ОПИСАНИЕ
местоположения границ населенных пунктов, территориальных зон

Прохождение границы		Описание прохождения границы
от точки	до точки	
1	2	3
186	187	-
187	188	-
188	189	-
189	190	-
190	191	-
191	192	-
192	193	-
193	194	-
194	195	-
195	196	-
196	197	-
197	198	-
198	199	-
199	200	-
200	201	-
201	202	-
202	203	-
203	204	-
204	205	-
205	206	-
206	207	-
207	208	-
208	209	-
209	210	-
210	211	-
211	212	-
212	213	-
213	214	-
214	215	-
215	216	-
216	217	-
217	218	-
218	219	-
219	220	-
220	221	-
221	222	-
222	223	-

ТЕКСТОВОЕ ОПИСАНИЕ
местоположения границ населенных пунктов, территориальных зон

Прохождение границы		Описание прохождения границы
от точки	до точки	
1	2	3
223	224	-
224	225	-
225	226	-
226	227	-
227	228	-
228	229	-
229	230	-
230	231	-
231	1	-
232	233	-
233	234	-
234	235	-
235	236	-
236	237	-
237	238	-
238	239	-
239	240	-
240	241	-
241	242	-
242	243	-
243	244	-
244	245	-
245	246	-
246	247	-
247	248	-
248	249	-
249	250	-
250	251	-
251	252	-
252	253	-
253	254	-
254	255	-
255	256	-
256	257	-
257	258	-
258	259	-
259	260	-

ТЕКСТОВОЕ ОПИСАНИЕ
местоположения границ населенных пунктов, территориальных зон

Прохождение границы		Описание прохождения границы
от точки	до точки	
1	2	3
260	261	-
261	262	-
262	263	-
263	264	-
264	265	-
265	266	-
266	267	-
267	268	-
268	269	-
269	270	-
270	271	-
271	272	-
272	273	-
273	274	-
274	275	-
275	276	-
276	277	-
277	278	-
278	279	-
279	232	-
280	281	-
281	282	-
282	283	-
283	284	-
284	285	-
285	286	-
286	287	-
287	288	-
288	289	-
289	290	-
290	291	-
291	292	-
292	293	-
293	294	-
294	295	-
295	296	-
296	297	-

ТЕКСТОВОЕ ОПИСАНИЕ
местоположения границ населенных пунктов, территориальных зон

Прохождение границы		Описание прохождения границы
от точки	до точки	
1	2	3
297	298	-
298	299	-
299	300	-
300	301	-
301	302	-
302	303	-
303	304	-
304	305	-
305	306	-
306	307	-
307	308	-
308	309	-
309	310	-
310	311	-
311	312	-
312	313	-
313	314	-
314	315	-
315	316	-
316	317	-
317	318	-
318	319	-
319	320	-
320	321	-
321	322	-
322	323	-
323	324	-
324	325	-
325	326	-
326	327	-
327	328	-
328	329	-
329	330	-
330	331	-
331	332	-
332	333	-
333	334	-

ТЕКСТОВОЕ ОПИСАНИЕ
местоположения границ населенных пунктов, территориальных зон

Прохождение границы		Описание прохождения границы
от точки	до точки	
1	2	3
334	335	-
335	336	-
336	337	-
337	338	-
338	339	-
339	340	-
340	280	-
341	342	-
342	343	-
343	344	-
344	345	-
345	346	-
346	347	-
347	348	-
348	349	-
349	350	-
350	351	-
351	352	-
352	353	-
353	354	-
354	355	-
355	356	-
356	357	-
357	358	-
358	359	-
359	360	-
360	361	-
361	362	-
362	363	-
363	364	-
364	365	-
365	366	-
366	367	-
367	341	-
368	369	-
369	370	-
370	371	-

ТЕКСТОВОЕ ОПИСАНИЕ
местоположения границ населенных пунктов, территориальных зон

Прохождение границы		Описание прохождения границы
от точки	до точки	
1	2	3
371	372	-
372	373	-
373	374	-
374	375	-
375	376	-
376	377	-
377	378	-
378	379	-
379	380	-
380	381	-
381	382	-
382	383	-
383	384	-
384	385	-
385	386	-
386	387	-
387	388	-
388	389	-
389	390	-
390	391	-
391	392	-
392	393	-
393	394	-
394	395	-
395	396	-
396	368	-
397	398	-
398	399	-
399	400	-
400	401	-
401	402	-
402	403	-
403	404	-
404	405	-
405	406	-
406	407	-
407	408	-

ТЕКСТОВОЕ ОПИСАНИЕ
местоположения границ населенных пунктов, территориальных зон

Прохождение границы		Описание прохождения границы
от точки	до точки	
1	2	3
408	409	-
409	410	-
410	411	-
411	412	-
412	413	-
413	414	-
414	415	-
415	416	-
416	417	-
417	418	-
418	419	-
419	420	-
420	421	-
421	422	-
422	423	-
423	424	-
424	425	-
425	426	-
426	427	-
427	428	-
428	397	-
429	430	-
430	431	-
431	432	-
432	433	-
433	434	-
434	435	-
435	436	-
436	437	-
437	438	-
438	439	-
439	440	-
440	441	-
441	442	-
442	443	-
443	444	-
444	445	-

ТЕКСТОВОЕ ОПИСАНИЕ
местоположения границ населенных пунктов, территориальных зон

Прохождение границы		Описание прохождения границы
от точки	до точки	
1	2	3
445	446	-
446	447	-
447	448	-
448	449	-
449	450	-
450	451	-
451	452	-
452	453	-
453	454	-
454	455	-
455	456	-
456	457	-
457	458	-
458	459	-
459	460	-
460	461	-
461	462	-
462	463	-
463	464	-
464	465	-
465	466	-
466	467	-
467	468	-
468	429	-
469	470	-
470	471	-
471	472	-
472	473	-
473	474	-
474	475	-
475	476	-
476	477	-
477	478	-
478	479	-
479	480	-
480	481	-
481	482	-

ТЕКСТОВОЕ ОПИСАНИЕ
местоположения границ населенных пунктов, территориальных зон

Прохождение границы		Описание прохождения границы
от точки	до точки	
1	2	3
482	483	-
483	484	-
484	485	-
485	486	-
486	487	-
487	488	-
488	489	-
489	490	-
490	491	-
491	492	-
492	493	-
493	494	-
494	495	-
495	496	-
496	497	-
497	498	-
498	499	-
499	500	-
500	501	-
501	502	-
502	503	-
503	504	-
504	505	-
505	506	-
506	507	-
507	469	-
508	509	-
509	510	-
510	511	-
511	512	-
512	513	-
513	514	-
514	515	-
515	516	-
516	517	-
517	518	-
518	519	-

ТЕКСТОВОЕ ОПИСАНИЕ
местоположения границ населенных пунктов, территориальных зон

Прохождение границы		Описание прохождения границы
от точки	до точки	
1	2	3
519	520	-
520	521	-
521	522	-
522	523	-
523	524	-
524	525	-
525	526	-
526	527	-
527	528	-
528	529	-
529	530	-
530	508	-

Blank area for text description of the boundary passage.

ГРАФИЧЕСКОЕ ОПИСАНИЕ

местоположения границ населенных пунктов, территориальных зон, особо охраняемых природных территорий, зон с особыми условиями использования территории

Зона отдыха в границах туристско-рекреационной зоны (ТР.3.2)

(наименование объекта, местоположение границ которого описано (далее - объект))

Раздел 1

Сведения об объекте

№ п/п	Характеристики объекта	Описание характеристик
1	2	3
1.	Местоположение объекта	Ленинградская область, м. р-н Тосненский, с.п Шапкинское
2.	Площадь объекта +/- величина погрешности определения площади (Р +/- Дельта Р)	377992 +/- 10759 м ²
3.	Иные характеристики объекта	-

Раздел 2

Сведения о местоположении границ объекта

1. Система координат МСК-47, зона 2

2. Сведения о характерных точках границ объекта

Обозначение характерных точек границ	Координаты, м		Метод определения координат характерной точки	Средняя квадратическая погрешность положения характерной точки (Mt), м	Описание обозначения точки на местности (при наличии)
	X	Y			
1	2	3	4	5	6
1	401370.22	2264162.72	Картометрический метод	5.0	Закрепление отсутствует
2	401352.77	2264146.18	Картометрический метод	5.0	Закрепление отсутствует
3	401329.02	2264122.43	Картометрический метод	5.0	Закрепление отсутствует
4	401326.15	2264119.56	Картометрический метод	5.0	Закрепление отсутствует
5	401318.29	2264111.25	Картометрический метод	5.0	Закрепление отсутствует
6	401296.44	2264083.49	Картометрический метод	5.0	Закрепление отсутствует
7	401292.74	2264053.63	Картометрический метод	5.0	Закрепление отсутствует
8	401277.70	2264009.42	Картометрический метод	5.0	Закрепление отсутствует
9	401259.93	2263946.06	Картометрический метод	5.0	Закрепление отсутствует
10	401244.61	2263901.42	Картометрический метод	5.0	Закрепление отсутствует
11	401216.38	2263806.95	Картометрический метод	5.0	Закрепление отсутствует
12	401193.09	2263752.33	Картометрический метод	5.0	Закрепление отсутствует
13	401192.65	2263749.49	Картометрический метод	5.0	Закрепление отсутствует
14	401194.22	2263734.80	Картометрический метод	5.0	Закрепление отсутствует
15	401195.76	2263732.33	Картометрический метод	5.0	Закрепление отсутствует
16	401222.60	2263708.39	Картометрический метод	5.0	Закрепление отсутствует
17	401240.91	2263693.20	Картометрический метод	5.0	Закрепление отсутствует
18	401399.49	2263559.47	Картометрический метод	5.0	Закрепление отсутствует
19	401427.36	2263535.96	Картометрический метод	5.0	Закрепление отсутствует
20	401445.10	2263521.00	Картометрический метод	5.0	Закрепление отсутствует
21	401461.18	2263505.09	Картометрический метод	5.0	Закрепление отсутствует
22	401469.63	2263506.82	Картометрический метод	5.0	Закрепление отсутствует

2. Сведения о характерных точках границ объекта					
Обозначение характерных точек границ	Координаты, м		Метод определения координат характерной точки	Средняя квадратическая погрешность положения характерной точки (Mt), м	Описание обозначения точки на местности (при наличии)
	X	Y			
1	2	3	4	5	6
23	401593.37	2263427.08	Картометрический метод	5.0	Закрепление отсутствует
24	401629.62	2263431.80	Картометрический метод	5.0	Закрепление отсутствует
25	401653.82	2263437.51	Картометрический метод	5.0	Закрепление отсутствует
26	401664.04	2263439.93	Картометрический метод	5.0	Закрепление отсутствует
27	401610.24	2263564.03	Картометрический метод	5.0	Закрепление отсутствует
28	401596.95	2263604.13	Картометрический метод	5.0	Закрепление отсутствует
29	401576.91	2263664.57	Картометрический метод	5.0	Закрепление отсутствует
30	401575.67	2263671.07	Картометрический метод	5.0	Закрепление отсутствует
31	401565.08	2263726.45	Картометрический метод	5.0	Закрепление отсутствует
32	401567.93	2263748.15	Картометрический метод	5.0	Закрепление отсутствует
33	401571.13	2263758.12	Картометрический метод	5.0	Закрепление отсутствует
34	401596.00	2263835.70	Картометрический метод	5.0	Закрепление отсутствует
35	401610.94	2263882.30	Картометрический метод	5.0	Закрепление отсутствует
36	401620.78	2263946.41	Картометрический метод	5.0	Закрепление отсутствует
37	401623.08	2263961.40	Картометрический метод	5.0	Закрепление отсутствует
38	401615.99	2264043.46	Картометрический метод	5.0	Закрепление отсутствует
39	401614.88	2264056.30	Картометрический метод	5.0	Закрепление отсутствует
40	401590.23	2264137.55	Картометрический метод	5.0	Закрепление отсутствует
41	401497.00	2264135.51	Картометрический метод	5.0	Закрепление отсутствует
42	401461.30	2264134.73	Картометрический метод	5.0	Закрепление отсутствует
43	401461.48	2264141.24	Картометрический метод	5.0	Закрепление отсутствует
44	401457.68	2264141.17	Картометрический метод	5.0	Закрепление отсутствует
45	401453.60	2264141.07	Картометрический метод	5.0	Закрепление отсутствует
46	401410.43	2264168.48	Картометрический метод	5.0	Закрепление отсутствует
1	401370.22	2264162.72	Картометрический метод	5.0	Закрепление отсутствует

2. Сведения о характерных точках границ объекта					
Обозначение характерных точек границ	Координаты, м		Метод определения координат характерной точки	Средняя квадратическая погрешность положения характерной точки (Mt), м	Описание обозначения точки на местности (при наличии)
	X	Y			
1	2	3	4	5	6
47	398566.93	2265943.98	Картометрический метод	5.0	Закрепление отсутствует
48	398497.76	2265934.49	Картометрический метод	5.0	Закрепление отсутствует
49	398425.15	2265998.04	Картометрический метод	5.0	Закрепление отсутствует
50	398328.00	2265902.32	Картометрический метод	5.0	Закрепление отсутствует
51	398342.26	2265890.30	Картометрический метод	5.0	Закрепление отсутствует
52	398399.25	2265842.24	Картометрический метод	5.0	Закрепление отсутствует
53	398385.26	2265828.59	Картометрический метод	5.0	Закрепление отсутствует
54	398377.14	2265834.47	Картометрический метод	5.0	Закрепление отсутствует
55	398365.97	2265842.56	Картометрический метод	5.0	Закрепление отсутствует
56	398343.73	2265819.76	Картометрический метод	5.0	Закрепление отсутствует
57	398318.88	2265844.19	Картометрический метод	5.0	Закрепление отсутствует
58	398304.84	2265857.99	Картометрический метод	5.0	Закрепление отсутствует
59	398294.01	2265868.64	Картометрический метод	5.0	Закрепление отсутствует
60	398291.12	2265865.75	Картометрический метод	5.0	Закрепление отсутствует
61	398283.42	2265858.06	Картометрический метод	5.0	Закрепление отсутствует
62	398202.75	2265775.85	Картометрический метод	5.0	Закрепление отсутствует
63	398189.92	2265808.20	Картометрический метод	5.0	Закрепление отсутствует
64	398148.83	2265799.47	Картометрический метод	5.0	Закрепление отсутствует
65	398134.09	2265705.25	Картометрический метод	5.0	Закрепление отсутствует
66	398133.35	2265700.53	Картометрический метод	5.0	Закрепление отсутствует
67	398121.64	2265625.94	Картометрический метод	5.0	Закрепление отсутствует
68	398170.25	2265614.69	Картометрический метод	5.0	Закрепление отсутствует
69	398209.91	2265667.05	Картометрический метод	5.0	Закрепление отсутствует
70	398319.38	2265602.35	Картометрический метод	5.0	Закрепление отсутствует
71	398334.68	2265592.57	Картометрический метод	5.0	Закрепление отсутствует

2. Сведения о характерных точках границ объекта					
Обозначение характерных точек границ	Координаты, м		Метод определения координат характерной точки	Средняя квадратическая погрешность положения характерной точки (Mt), м	Описание обозначения точки на местности (при наличии)
	X	Y			
1	2	3	4	5	6
72	398483.04	2265534.22	Картометрический метод	5.0	Закрепление отсутствует
73	398489.76	2265542.67	Картометрический метод	5.0	Закрепление отсутствует
74	398489.99	2265542.96	Картометрический метод	5.0	Закрепление отсутствует
75	398513.15	2265572.08	Картометрический метод	5.0	Закрепление отсутствует
76	398552.92	2265541.49	Картометрический метод	5.0	Закрепление отсутствует
77	398568.31	2265557.55	Картометрический метод	5.0	Закрепление отсутствует
78	398584.17	2265573.65	Картометрический метод	5.0	Закрепление отсутствует
79	398584.01	2265573.83	Картометрический метод	5.0	Закрепление отсутствует
80	398603.65	2265594.38	Картометрический метод	5.0	Закрепление отсутствует
81	398580.46	2265618.29	Картометрический метод	5.0	Закрепление отсутствует
82	398582.93	2265621.28	Картометрический метод	5.0	Закрепление отсутствует
83	398589.15	2265628.79	Картометрический метод	5.0	Закрепление отсутствует
84	398392.68	2265821.80	Картометрический метод	5.0	Закрепление отсутствует
85	398393.41	2265822.52	Картометрический метод	5.0	Закрепление отсутствует
86	398406.92	2265835.75	Картометрический метод	5.0	Закрепление отсутствует
87	398433.98	2265864.25	Картометрический метод	5.0	Закрепление отсутствует
88	398492.45	2265923.66	Картометрический метод	5.0	Закрепление отсутствует
89	398565.95	2265933.76	Картометрический метод	5.0	Закрепление отсутствует
90	398586.66	2265934.41	Картометрический метод	5.0	Закрепление отсутствует
91	398639.13	2265933.33	Картометрический метод	5.0	Закрепление отсутствует
92	398643.43	2265933.24	Картометрический метод	5.0	Закрепление отсутствует
93	398643.44	2266002.77	Картометрический метод	5.0	Закрепление отсутствует
94	398643.43	2266018.80	Картометрический метод	5.0	Закрепление отсутствует
95	398626.95	2266019.13	Картометрический метод	5.0	Закрепление отсутствует
96	398610.09	2266020.78	Картометрический метод	5.0	Закрепление отсутствует

2. Сведения о характерных точках границ объекта					
Обозначение характерных точек границ	Координаты, м		Метод определения координат характерной точки	Средняя квадратическая погрешность положения характерной точки (Mt), м	Описание обозначения точки на местности (при наличии)
	X	Y			
1	2	3	4	5	6
97	398598.41	2266021.92	Картометрический метод	5.0	Закрепление отсутствует
98	398576.62	2266024.05	Картометрический метод	5.0	Закрепление отсутствует
99	398574.30	2266024.28	Картометрический метод	5.0	Закрепление отсутствует
47	398566.93	2265943.98	Картометрический метод	5.0	Закрепление отсутствует
100	396285.51	2263539.22	Картометрический метод	5.0	Закрепление отсутствует
101	396312.62	2263535.07	Картометрический метод	5.0	Закрепление отсутствует
102	396322.38	2263496.85	Картометрический метод	5.0	Закрепление отсутствует
103	396317.77	2263454.14	Картометрический метод	5.0	Закрепление отсутствует
104	396296.87	2263403.28	Картометрический метод	5.0	Закрепление отсутствует
105	396255.95	2263408.76	Картометрический метод	5.0	Закрепление отсутствует
106	396247.95	2263351.90	Картометрический метод	5.0	Закрепление отсутствует
107	396348.68	2263288.45	Картометрический метод	5.0	Закрепление отсутствует
108	396383.68	2263297.04	Картометрический метод	5.0	Закрепление отсутствует
109	396465.42	2263276.13	Картометрический метод	5.0	Закрепление отсутствует
110	396535.62	2263258.17	Картометрический метод	5.0	Закрепление отсутствует
111	396536.07	2263258.05	Картометрический метод	5.0	Закрепление отсутствует
112	396546.95	2263273.51	Картометрический метод	5.0	Закрепление отсутствует
113	396553.05	2263269.70	Картометрический метод	5.0	Закрепление отсутствует
114	396557.21	2263275.51	Картометрический метод	5.0	Закрепление отсутствует
115	396551.84	2263280.50	Картометрический метод	5.0	Закрепление отсутствует
116	396553.31	2263286.16	Картометрический метод	5.0	Закрепление отсутствует
117	396533.93	2263331.50	Картометрический метод	5.0	Закрепление отсутствует
118	396453.40	2263547.90	Картометрический метод	5.0	Закрепление отсутствует
119	396299.95	2263583.53	Картометрический метод	5.0	Закрепление отсутствует
100	396285.51	2263539.22	Картометрический метод	5.0	Закрепление отсутствует

2. Сведения о характерных точках границ объекта

Обозначение характерных точек границ	Координаты, м		Метод определения координат характерной точки	Средняя квадратическая погрешность положения характерной точки (Mt), м	Описание обозначения точки на местности (при наличии)
	X	Y			
1	2	3	4	5	6
120	398648.02	2265261.49	Картометрический метод	5.0	Закрепление отсутствует
121	398686.26	2265262.10	Картометрический метод	5.0	Закрепление отсутствует
122	398686.26	2265282.45	Картометрический метод	5.0	Закрепление отсутствует
123	398648.28	2265283.13	Картометрический метод	5.0	Закрепление отсутствует
120	398648.02	2265261.49	Картометрический метод	5.0	Закрепление отсутствует

3. Сведения о характерных точках части (частей) границы объекта

Обозначение характерных точек части границы	Координаты, м		Метод определения координат характерной точки	Средняя квадратическая погрешность положения характерной точки (Mt), м	Описание обозначения точки на местности (при наличии)
	X	Y			
1	2	3	4	5	6
-	-	-	-	-	-

Раздел 3

Сведения о местоположении измененных (уточненных) границ объекта

1. Система координат -

2. Сведения о характерных точках границ объекта

Обозначение характерных точек границ	Существующие координаты, м		Измененные (уточненные) координаты, м		Метод определения координат характерной точки	Средняя квадратическая погрешность положения характерной точки (M _t), м	Описание обозначения точки на местности (при наличии)
	X	Y	X	Y			
1	2	3	4	5	6	7	8
-	-	-	-	-	-	-	

3. Сведения о характерных точках части (частей) границы объекта

Обозначение характерных точек части границы	Существующие координаты, м		Измененные (уточненные) координаты, м		Метод определения координат характерной точки	Средняя квадратическая погрешность положения характерной точки (M _t), м	Описание обозначения точки на местности (при наличии)
	X	Y	X	Y			
1	2	3	4	5	6	7	8
-	-	-	-	-	-	-	

ТЕКСТОВОЕ ОПИСАНИЕ
местоположения границ населенных пунктов, территориальных зон

Прохождение границы		Описание прохождения границы
от точки	до точки	
1	2	3
1	2	-
2	3	-
3	4	-
4	5	-
5	6	-
6	7	-
7	8	-
8	9	-
9	10	-
10	11	-
11	12	-
12	13	-
13	14	-
14	15	-
15	16	-
16	17	-
17	18	-
18	19	-
19	20	-
20	21	-
21	22	-
22	23	-
23	24	-
24	25	-
25	26	-
26	27	-
27	28	-
28	29	-
29	30	-
30	31	-
31	32	-
32	33	-
33	34	-
34	35	-
35	36	-
36	37	-
37	38	-

ТЕКСТОВОЕ ОПИСАНИЕ
местоположения границ населенных пунктов, территориальных зон

Прохождение границы		Описание прохождения границы
от точки	до точки	
1	2	3
38	39	-
39	40	-
40	41	-
41	42	-
42	43	-
43	44	-
44	45	-
45	46	-
46	1	-
47	48	-
48	49	-
49	50	-
50	51	-
51	52	-
52	53	-
53	54	-
54	55	-
55	56	-
56	57	-
57	58	-
58	59	-
59	60	-
60	61	-
61	62	-
62	63	-
63	64	-
64	65	-
65	66	-
66	67	-
67	68	-
68	69	-
69	70	-
70	71	-
71	72	-
72	73	-
73	74	-
74	75	-

ТЕКСТОВОЕ ОПИСАНИЕ
местоположения границ населенных пунктов, территориальных зон

Прохождение границы		Описание прохождения границы
от точки	до точки	
1	2	3
75	76	-
76	77	-
77	78	-
78	79	-
79	80	-
80	81	-
81	82	-
82	83	-
83	84	-
84	85	-
85	86	-
86	87	-
87	88	-
88	89	-
89	90	-
90	91	-
91	92	-
92	93	-
93	94	-
94	95	-
95	96	-
96	97	-
97	98	-
98	99	-
99	47	-
100	101	-
101	102	-
102	103	-
103	104	-
104	105	-
105	106	-
106	107	-
107	108	-
108	109	-
109	110	-
110	111	-
111	112	-

ТЕКСТОВОЕ ОПИСАНИЕ
местоположения границ населенных пунктов, территориальных зон

Прохождение границы		Описание прохождения границы
от точки	до точки	
1	2	3
112	113	-
113	114	-
114	115	-
115	116	-
116	117	-
117	118	-
118	119	-
119	100	-
120	121	-
121	122	-
122	123	-
123	120	-

ГРАФИЧЕСКОЕ ОПИСАНИЕ

местоположения границ населенных пунктов, территориальных зон, особо охраняемых природных территорий, зон с особыми условиями использования территории

Зона отдыха (ТР.3)

(наименование объекта, местоположение границ которого описано (далее - объект))

Раздел 1

Сведения об объекте

№ п/п	Характеристики объекта	Описание характеристик
1	2	3
1.	Местоположение объекта	Ленинградская область, м. р-н Тосненский, с.п Шапкинское
2.	Площадь объекта +/- величина погрешности определения площади (Р +/- Дельта Р)	1710 +/- 724 м ²
3.	Иные характеристики объекта	-

Раздел 2

Сведения о местоположении границ объекта

1. Система координат МСК-47, зона 2

2. Сведения о характерных точках границ объекта

Обозначение характерных точек границ	Координаты, м		Метод определения координат характерной точки	Средняя квадратическая погрешность положения характерной точки (Mt), м	Описание обозначения точки на местности (при наличии)
	X	Y			
1	2	3	4	5	6
1	399251.35	2263549.80	Картометрический метод	5.0	Закрепление отсутствует
2	399202.12	2263589.55	Картометрический метод	5.0	Закрепление отсутствует
3	399218.92	2263619.54	Картометрический метод	5.0	Закрепление отсутствует
4	399222.50	2263619.54	Картометрический метод	5.0	Закрепление отсутствует
5	399234.41	2263628.23	Картометрический метод	5.0	Закрепление отсутствует
6	399234.43	2263628.24	Картометрический метод	5.0	Закрепление отсутствует
7	399225.98	2263642.04	Картометрический метод	5.0	Закрепление отсутствует
8	399212.10	2263656.06	Картометрический метод	5.0	Закрепление отсутствует
9	399184.74	2263676.95	Картометрический метод	5.0	Закрепление отсутствует
10	399179.28	2263683.78	Картометрический метод	5.0	Закрепление отсутствует
11	399170.80	2263684.27	Картометрический метод	5.0	Закрепление отсутствует
12	399163.26	2263681.79	Картометрический метод	5.0	Закрепление отсутствует
13	399152.82	2263685.30	Картометрический метод	5.0	Закрепление отсутствует
14	399125.63	2263686.87	Картометрический метод	5.0	Закрепление отсутствует
15	399166.08	2263673.75	Картометрический метод	5.0	Закрепление отсутствует
16	399206.54	2263643.26	Картометрический метод	5.0	Закрепление отсутствует
17	399214.48	2263623.53	Картометрический метод	5.0	Закрепление отсутствует
18	399198.79	2263589.30	Картометрический метод	5.0	Закрепление отсутствует
19	399250.75	2263549.24	Картометрический метод	5.0	Закрепление отсутствует
1	399251.35	2263549.80	Картометрический метод	5.0	Закрепление отсутствует

3. Сведения о характерных точках части (частей) границы объекта

Обозначение характерных точек части границы	Координаты, м		Метод определения координат характерной точки	Средняя квадратическая погрешность положения характерной точки (Mt), м	Описание обозначения точки на местности (при наличии)
	X	Y			
1	2	3	4	5	6
-	-	-	-	-	-

Раздел 3

Сведения о местоположении измененных (уточненных) границ объекта

1. Система координат -

2. Сведения о характерных точках границ объекта

Обозначение характерных точек границ	Существующие координаты, м		Измененные (уточненные) координаты, м		Метод определения координат характерной точки	Средняя квадратическая погрешность положения характерной точки (Mt), м	Описание обозначения точки на местности (при наличии)
	X	Y	X	Y			
1	2	3	4	5	6	7	8
-	-	-	-	-	-	-	

3. Сведения о характерных точках части (частей) границы объекта

Обозначение характерных точек части границы	Существующие координаты, м		Измененные (уточненные) координаты, м		Метод определения координат характерной точки	Средняя квадратическая погрешность положения характерной точки (Mt), м	Описание обозначения точки на местности (при наличии)
	X	Y	X	Y			
1	2	3	4	5	6	7	8
-	-	-	-	-	-	-	

ТЕКСТОВОЕ ОПИСАНИЕ
местоположения границ населенных пунктов, территориальных зон

Прохождение границы		Описание прохождения границы
от точки	до точки	
1	2	3
1	2	-
2	3	-
3	4	-
4	5	-
5	6	-
6	7	-
7	8	-
8	9	-
9	10	-
10	11	-
11	12	-
12	13	-
13	14	-
14	15	-
15	16	-
16	17	-
17	18	-
18	19	-
19	1	-

ГРАФИЧЕСКОЕ ОПИСАНИЕ

местоположения границ населенных пунктов, территориальных зон, особо охраняемых природных территорий, зон с особыми условиями использования территории

Зона кладбищ (ТСН.1)

(наименование объекта, местоположение границ которого описано (далее - объект))

Раздел 1

Сведения об объекте

№ п/п	Характеристики объекта	Описание характеристик
1	2	3
1.	Местоположение объекта	Ленинградская область, м. р-н Тосненский, с.п Шапкинское
2.	Площадь объекта +/- величина погрешности определения площади (P +/- Дельта P)	16739 +/- 2264 м ²
3.	Иные характеристики объекта	-

Раздел 2**Сведения о местоположении границ объекта**

1. Система координат МСК-47, зона 2

2. Сведения о характерных точках границ объекта

Обозначение характерных точек границ	Координаты, м		Метод определения координат характерной точки	Средняя квадратическая погрешность положения характерной точки (Mt), м	Описание обозначения точки на местности (при наличии)
	X	Y			
1	2	3	4	5	6
1	398751.29	2263910.60	Картометрический метод	5.0	Закрепление отсутствует
2	398680.21	2263894.15	Картометрический метод	5.0	Закрепление отсутствует
3	398647.42	2263885.70	Картометрический метод	5.0	Закрепление отсутствует
4	398639.55	2263883.09	Картометрический метод	5.0	Закрепление отсутствует
5	398642.61	2263866.51	Картометрический метод	5.0	Закрепление отсутствует
6	398647.70	2263863.73	Картометрический метод	5.0	Закрепление отсутствует
7	398657.23	2263861.01	Картометрический метод	5.0	Закрепление отсутствует
8	398684.17	2263818.85	Картометрический метод	5.0	Закрепление отсутствует
9	398687.96	2263814.26	Картометрический метод	5.0	Закрепление отсутствует
10	398699.16	2263805.84	Картометрический метод	5.0	Закрепление отсутствует
11	398707.24	2263803.46	Картометрический метод	5.0	Закрепление отсутствует
12	398752.64	2263799.94	Картометрический метод	5.0	Закрепление отсутствует
13	398774.71	2263796.79	Картометрический метод	5.0	Закрепление отсутствует
14	398793.18	2263793.74	Картометрический метод	5.0	Закрепление отсутствует
15	398800.17	2263794.31	Картометрический метод	5.0	Закрепление отсутствует
16	398813.81	2263809.32	Картометрический метод	5.0	Закрепление отсутствует
17	398835.19	2263829.25	Картометрический метод	5.0	Закрепление отсутствует
18	398841.86	2263850.06	Картометрический метод	5.0	Закрепление отсутствует
19	398825.66	2263868.89	Картометрический метод	5.0	Закрепление отсутствует
20	398824.40	2263868.65	Картометрический метод	5.0	Закрепление отсутствует
21	398799.64	2263898.48	Картометрический метод	5.0	Закрепление отсутствует
22	398807.64	2263905.90	Картометрический метод	5.0	Закрепление отсутствует

2. Сведения о характерных точках границ объекта

Обозначение характерных точек границ	Координаты, м		Метод определения координат характерной точки	Средняя квадратическая погрешность положения характерной точки (Mt), м	Описание обозначения точки на местности (при наличии)
	X	Y			
1	2	3	4	5	6
23	398796.34	2263924.75	Картометрический метод	5.0	Закрепление отсутствует
1	398751.29	2263910.60	Картометрический метод	5.0	Закрепление отсутствует

3. Сведения о характерных точках части (частей) границы объекта

Обозначение характерных точек части границы	Координаты, м		Метод определения координат характерной точки	Средняя квадратическая погрешность положения характерной точки (Mt), м	Описание обозначения точки на местности (при наличии)
	X	Y			
1	2	3	4	5	6
-	-	-	-	-	-

Раздел 3

Сведения о местоположении измененных (уточненных) границ объекта

1. Система координат -

2. Сведения о характерных точках границ объекта

Обозначение характерных точек границ	Существующие координаты, м		Измененные (уточненные) координаты, м		Метод определения координат характерной точки	Средняя квадратическая погрешность положения характерной точки (Mt), м	Описание обозначения точки на местности (при наличии)
	X	Y	X	Y			
1	2	3	4	5	6	7	8
-	-	-	-	-	-	-	

3. Сведения о характерных точках части (частей) границы объекта

Обозначение характерных точек части границы	Существующие координаты, м		Измененные (уточненные) координаты, м		Метод определения координат характерной точки	Средняя квадратическая погрешность положения характерной точки (Mt), м	Описание обозначения точки на местности (при наличии)
	X	Y	X	Y			
1	2	3	4	5	6	7	8
-	-	-	-	-	-	-	

ТЕКСТОВОЕ ОПИСАНИЕ
местоположения границ населенных пунктов, территориальных зон

Прохождение границы		Описание прохождения границы
от точки	до точки	
1	2	3
1	2	-
2	3	-
3	4	-
4	5	-
5	6	-
6	7	-
7	8	-
8	9	-
9	10	-
10	11	-
11	12	-
12	13	-
13	14	-
14	15	-
15	16	-
16	17	-
17	18	-
18	19	-
19	20	-
20	21	-
21	22	-
22	23	-
23	1	-

Blank area for additional information or notes.

ГРАФИЧЕСКОЕ ОПИСАНИЕ

местоположения границ населенных пунктов, территориальных зон, особо охраняемых природных территорий, зон с особыми условиями использования территории

Зона озеленённых территорий специального назначения (ТСН.2)

(наименование объекта, местоположение границ которого описано (далее - объект))

Раздел 1

Сведения об объекте

№ п/п	Характеристики объекта	Описание характеристик
1	2	3
1.	Местоположение объекта	Ленинградская область, м. р-н Тосненский, с.п Шапкинское
2.	Площадь объекта +/- величина погрешности определения площади (Р +/- Дельта Р)	116188 +/- 5965 м ²
3.	Иные характеристики объекта	-

Раздел 2

Сведения о местоположении границ объекта

1. Система координат МСК-47, зона 2

2. Сведения о характерных точках границ объекта

Обозначение характерных точек границ	Координаты, м		Метод определения координат характерной точки	Средняя квадратическая погрешность положения характерной точки (Mt), м	Описание обозначения точки на местности (при наличии)
	X	Y			
1	2	3	4	5	6
1	398415.67	2263012.06	Картометрический метод	5.0	Закрепление отсутствует
2	398413.92	2263006.10	Картометрический метод	5.0	Закрепление отсутствует
3	398303.23	2262895.80	Картометрический метод	5.0	Закрепление отсутствует
4	398232.92	2262807.84	Картометрический метод	5.0	Закрепление отсутствует
5	398227.80	2262811.66	Картометрический метод	5.0	Закрепление отсутствует
6	398228.78	2262814.60	Картометрический метод	5.0	Закрепление отсутствует
7	398226.13	2262816.46	Картометрический метод	5.0	Закрепление отсутствует
8	398211.67	2262795.89	Картометрический метод	5.0	Закрепление отсутствует
9	398385.76	2262858.79	Картометрический метод	5.0	Закрепление отсутствует
10	398393.26	2262831.06	Картометрический метод	5.0	Закрепление отсутствует
11	398395.91	2262832.05	Картометрический метод	5.0	Закрепление отсутствует
12	398418.64	2262841.09	Картометрический метод	5.0	Закрепление отсутствует
13	398429.63	2262820.54	Картометрический метод	5.0	Закрепление отсутствует
14	398443.96	2262826.78	Картометрический метод	5.0	Закрепление отсутствует
15	398450.73	2262831.07	Картометрический метод	5.0	Закрепление отсутствует
16	398453.86	2262832.98	Картометрический метод	5.0	Закрепление отсутствует
17	398459.66	2262836.10	Картометрический метод	5.0	Закрепление отсутствует
18	398478.94	2262846.03	Картометрический метод	5.0	Закрепление отсутствует
19	398513.77	2262857.95	Картометрический метод	5.0	Закрепление отсутствует
20	398519.20	2262857.69	Картометрический метод	5.0	Закрепление отсутствует
21	398525.41	2262859.64	Картометрический метод	5.0	Закрепление отсутствует
22	398526.25	2262861.18	Картометрический метод	5.0	Закрепление отсутствует

2. Сведения о характерных точках границ объекта					
Обозначение характерных точек границ	Координаты, м		Метод определения координат характерной точки	Средняя квадратическая погрешность положения характерной точки (Mt), м	Описание обозначения точки на местности (при наличии)
	X	Y			
1	2	3	4	5	6
23	398520.37	2262870.65	Картометрический метод	5.0	Закрепление отсутствует
24	398520.79	2262875.24	Картометрический метод	5.0	Закрепление отсутствует
25	398518.25	2262877.83	Картометрический метод	5.0	Закрепление отсутствует
26	398519.07	2262885.52	Картометрический метод	5.0	Закрепление отсутствует
27	398517.12	2262885.81	Картометрический метод	5.0	Закрепление отсутствует
28	398518.17	2262907.60	Картометрический метод	5.0	Закрепление отсутствует
29	398519.56	2262908.21	Картометрический метод	5.0	Закрепление отсутствует
30	398534.46	2262910.22	Картометрический метод	5.0	Закрепление отсутствует
31	398534.02	2262922.74	Картометрический метод	5.0	Закрепление отсутствует
32	398535.00	2262942.97	Картометрический метод	5.0	Закрепление отсутствует
33	398512.73	2262969.09	Картометрический метод	5.0	Закрепление отсутствует
34	398515.15	2262976.64	Картометрический метод	5.0	Закрепление отсутствует
35	398529.68	2262999.68	Картометрический метод	5.0	Закрепление отсутствует
36	398543.97	2263008.59	Картометрический метод	5.0	Закрепление отсутствует
37	398529.78	2263029.70	Картометрический метод	5.0	Закрепление отсутствует
38	398558.42	2263054.46	Картометрический метод	5.0	Закрепление отсутствует
39	398552.55	2263058.56	Картометрический метод	5.0	Закрепление отсутствует
40	398544.87	2263063.93	Картометрический метод	5.0	Закрепление отсутствует
41	398543.34	2263065.00	Картометрический метод	5.0	Закрепление отсутствует
42	398541.30	2263066.43	Картометрический метод	5.0	Закрепление отсутствует
43	398541.30	2263077.76	Картометрический метод	5.0	Закрепление отсутствует
1	398415.67	2263012.06	Картометрический метод	5.0	Закрепление отсутствует
44	398466.82	2262998.55	Картометрический метод	5.0	Закрепление отсутствует
45	398502.40	2262963.69	Картометрический метод	5.0	Закрепление отсутствует
46	398502.41	2262963.69	Картометрический метод	5.0	Закрепление отсутствует

2. Сведения о характерных точках границ объекта					
Обозначение характерных точек границ	Координаты, м		Метод определения координат характерной точки	Средняя квадратическая погрешность положения характерной точки (Mt), м	Описание обозначения точки на местности (при наличии)
	X	Y			
1	2	3	4	5	6
47	398480.67	2262917.45	Картометрический метод	5.0	Закрепление отсутствует
48	398469.44	2262903.20	Картометрический метод	5.0	Закрепление отсутствует
49	398455.44	2262890.71	Картометрический метод	5.0	Закрепление отсутствует
50	398444.95	2262884.46	Картометрический метод	5.0	Закрепление отсутствует
51	398386.49	2262859.91	Картометрический метод	5.0	Закрепление отсутствует
52	398373.18	2262878.81	Картометрический метод	5.0	Закрепление отсутствует
53	398384.60	2262898.06	Картометрический метод	5.0	Закрепление отсутствует
54	398396.02	2262909.64	Картометрический метод	5.0	Закрепление отсутствует
55	398397.74	2262917.15	Картометрический метод	5.0	Закрепление отсутствует
56	398408.07	2262927.80	Картометрический метод	5.0	Закрепление отсутствует
57	398416.83	2262944.07	Картометрический метод	5.0	Закрепление отсутствует
58	398424.38	2262971.47	Картометрический метод	5.0	Закрепление отсутствует
59	398431.52	2262974.11	Картометрический метод	5.0	Закрепление отсутствует
60	398431.53	2262974.11	Картометрический метод	5.0	Закрепление отсутствует
61	398439.95	2262966.69	Картометрический метод	5.0	Закрепление отсутствует
44	398466.82	2262998.55	Картометрический метод	5.0	Закрепление отсутствует
62	398215.58	2263088.71	Картометрический метод	5.0	Закрепление отсутствует
63	398214.12	2263087.92	Картометрический метод	5.0	Закрепление отсутствует
64	398214.70	2263085.79	Картометрический метод	5.0	Закрепление отсутствует
65	398215.92	2263083.60	Картометрический метод	5.0	Закрепление отсутствует
66	398211.34	2263073.94	Картометрический метод	5.0	Закрепление отсутствует
67	398233.15	2263051.04	Картометрический метод	5.0	Закрепление отсутствует
68	398241.69	2263040.48	Картометрический метод	5.0	Закрепление отсутствует
69	398259.79	2263012.40	Картометрический метод	5.0	Закрепление отсутствует
70	398264.25	2263004.80	Картометрический метод	5.0	Закрепление отсутствует

2. Сведения о характерных точках границ объекта					
Обозначение характерных точек границ	Координаты, м		Метод определения координат характерной точки	Средняя квадратическая погрешность положения характерной точки (Mt), м	Описание обозначения точки на местности (при наличии)
	X	Y			
1	2	3	4	5	6
71	398267.46	2262996.45	Картометрический метод	5.0	Закрепление отсутствует
72	398257.47	2262995.33	Картометрический метод	5.0	Закрепление отсутствует
73	398233.98	2262995.07	Картометрический метод	5.0	Закрепление отсутствует
74	398223.51	2262987.32	Картометрический метод	5.0	Закрепление отсутствует
75	398197.63	2263001.45	Картометрический метод	5.0	Закрепление отсутствует
76	398187.19	2263030.15	Картометрический метод	5.0	Закрепление отсутствует
77	398185.60	2263040.51	Картометрический метод	5.0	Закрепление отсутствует
78	398180.01	2263052.00	Картометрический метод	5.0	Закрепление отсутствует
79	398164.74	2263060.49	Картометрический метод	5.0	Закрепление отсутствует
80	398163.35	2263060.39	Картометрический метод	5.0	Закрепление отсутствует
81	398156.06	2263056.43	Картометрический метод	5.0	Закрепление отсутствует
82	398154.41	2263055.49	Картометрический метод	5.0	Закрепление отсутствует
83	398155.78	2263055.49	Картометрический метод	5.0	Закрепление отсутствует
84	398165.31	2263053.64	Картометрический метод	5.0	Закрепление отсутствует
85	398170.61	2263049.67	Картометрический метод	5.0	Закрепление отсутствует
86	398174.58	2263040.67	Картометрический метод	5.0	Закрепление отсутствует
87	398176.44	2263031.41	Картометрический метод	5.0	Закрепление отсутствует
88	398173.79	2263025.59	Картометрический метод	5.0	Закрепление отсутствует
89	398171.95	2263017.65	Картометрический метод	5.0	Закрепление отсутствует
90	398172.48	2263012.36	Картометрический метод	5.0	Закрепление отсутствует
91	398177.51	2263006.01	Картометрический метод	5.0	Закрепление отсутствует
92	398178.04	2263000.46	Картометрический метод	5.0	Закрепление отсутствует
93	398174.61	2262993.58	Картометрический метод	5.0	Закрепление отсутствует
94	398169.32	2262987.76	Картометрический метод	5.0	Закрепление отсутствует
95	398163.23	2262981.41	Картометрический метод	5.0	Закрепление отсутствует

2. Сведения о характерных точках границ объекта					
Обозначение характерных точек границ	Координаты, м		Метод определения координат характерной точки	Средняя квадратическая погрешность положения характерной точки (Mt), м	Описание обозначения точки на местности (при наличии)
	X	Y			
1	2	3	4	5	6
96	398158.74	2262977.44	Картометрический метод	5.0	Закрепление отсутствует
97	398155.56	2262974.53	Картометрический метод	5.0	Закрепление отсутствует
98	398146.83	2262967.92	Картометрический метод	5.0	Закрепление отсутствует
99	398138.63	2262965.01	Картометрический метод	5.0	Закрепление отсутствует
100	398130.69	2262962.90	Картометрический метод	5.0	Закрепление отсутствует
101	398123.81	2262964.49	Картометрический метод	5.0	Закрепление отсутствует
102	398120.90	2262966.07	Картометрический метод	5.0	Закрепление отсутствует
103	398120.63	2262968.72	Картометрический метод	5.0	Закрепление отсутствует
104	398120.63	2262976.66	Картометрический метод	5.0	Закрепление отсутствует
105	398118.77	2262978.51	Картометрический метод	5.0	Закрепление отсутствует
106	398115.07	2262981.16	Картометрический метод	5.0	Закрепление отсутствует
107	398111.36	2262982.74	Картометрический метод	5.0	Закрепление отсутствует
108	398110.30	2262989.36	Картометрический метод	5.0	Закрепление отсутствует
109	398111.88	2262995.71	Картометрический метод	5.0	Закрепление отсутствует
110	398119.03	2262999.15	Картометрический метод	5.0	Закрепление отсутствует
111	398123.79	2263005.23	Картометрический метод	5.0	Закрепление отсутствует
112	398126.43	2263012.37	Картометрический метод	5.0	Закрепление отсутствует
113	398126.69	2263020.31	Картометрический метод	5.0	Закрепление отсутствует
114	398128.27	2263026.93	Картометрический метод	5.0	Закрепление отсутствует
115	398128.53	2263035.92	Картометрический метод	5.0	Закрепление отсутствует
116	398130.48	2263041.91	Картометрический метод	5.0	Закрепление отсутствует
117	398126.74	2263039.79	Картометрический метод	5.0	Закрепление отсутствует
118	398124.52	2263038.53	Картометрический метод	5.0	Закрепление отсутствует
119	398106.51	2263028.31	Картометрический метод	5.0	Закрепление отсутствует
120	398040.85	2263002.73	Картометрический метод	5.0	Закрепление отсутствует

2. Сведения о характерных точках границ объекта					
Обозначение характерных точек границ	Координаты, м		Метод определения координат характерной точки	Средняя квадратическая погрешность положения характерной точки (Mt), м	Описание обозначения точки на местности (при наличии)
	X	Y			
1	2	3	4	5	6
121	398036.93	2263001.63	Картометрический метод	5.0	Закрепление отсутствует
122	398022.93	2262997.71	Картометрический метод	5.0	Закрепление отсутствует
123	398006.60	2262993.14	Картометрический метод	5.0	Закрепление отсутствует
124	398008.59	2262987.61	Картометрический метод	5.0	Закрепление отсутствует
125	398016.86	2262978.91	Картометрический метод	5.0	Закрепление отсутствует
126	398020.01	2262970.35	Картометрический метод	5.0	Закрепление отсутствует
127	398026.52	2262967.70	Картометрический метод	5.0	Закрепление отсутствует
128	398029.58	2262965.51	Картометрический метод	5.0	Закрепление отсутствует
129	398031.21	2262967.54	Картометрический метод	5.0	Закрепление отсутствует
130	398074.95	2262952.27	Картометрический метод	5.0	Закрепление отсутствует
131	398099.63	2262912.59	Картометрический метод	5.0	Закрепление отсутствует
132	398101.53	2262913.39	Картометрический метод	5.0	Закрепление отсутствует
133	398103.47	2262914.07	Картометрический метод	5.0	Закрепление отсутствует
134	398105.72	2262914.64	Картометрический метод	5.0	Закрепление отсутствует
135	398108.66	2262914.85	Картометрический метод	5.0	Закрепление отсутствует
136	398118.19	2262909.10	Картометрический метод	5.0	Закрепление отсутствует
137	398136.04	2262870.42	Картометрический метод	5.0	Закрепление отсутствует
138	398137.01	2262870.41	Картометрический метод	5.0	Закрепление отсутствует
139	398139.56	2262850.45	Картометрический метод	5.0	Закрепление отсутствует
140	398140.06	2262836.80	Картометрический метод	5.0	Закрепление отсутствует
141	398137.79	2262825.23	Картометрический метод	5.0	Закрепление отсутствует
142	398135.79	2262817.01	Картометрический метод	5.0	Закрепление отсутствует
143	398135.34	2262813.73	Картометрический метод	5.0	Закрепление отсутствует
144	398133.80	2262809.24	Картометрический метод	5.0	Закрепление отсутствует
145	398157.94	2262782.71	Картометрический метод	5.0	Закрепление отсутствует

2. Сведения о характерных точках границ объекта					
Обозначение характерных точек границ	Координаты, м		Метод определения координат характерной точки	Средняя квадратическая погрешность положения характерной точки (Mt), м	Описание обозначения точки на местности (при наличии)
	X	Y			
1	2	3	4	5	6
146	398143.00	2262776.96	Картометрический метод	5.0	Закрепление отсутствует
147	397977.16	2262719.94	Картометрический метод	5.0	Закрепление отсутствует
148	397906.46	2262701.87	Картометрический метод	5.0	Закрепление отсутствует
149	397905.81	2262705.78	Картометрический метод	5.0	Закрепление отсутствует
150	397898.83	2262715.45	Картометрический метод	5.0	Закрепление отсутствует
151	397886.20	2262720.50	Картометрический метод	5.0	Закрепление отсутствует
152	397854.32	2262735.69	Картометрический метод	5.0	Закрепление отсутствует
153	397850.15	2262738.22	Картометрический метод	5.0	Закрепление отсутствует
154	397889.08	2262808.76	Картометрический метод	5.0	Закрепление отсутствует
155	397904.15	2262909.17	Картометрический метод	5.0	Закрепление отсутствует
156	397900.59	2262912.58	Картометрический метод	5.0	Закрепление отсутствует
157	397907.71	2262951.21	Картометрический метод	5.0	Закрепление отсутствует
158	397923.59	2262969.89	Картометрический метод	5.0	Закрепление отсутствует
159	397929.43	2262987.05	Картометрический метод	5.0	Закрепление отсутствует
160	397932.52	2262996.20	Картометрический метод	5.0	Закрепление отсутствует
161	397909.65	2262992.78	Картометрический метод	5.0	Закрепление отсутствует
162	397907.64	2262980.22	Картометрический метод	5.0	Закрепление отсутствует
163	397905.49	2262965.01	Картометрический метод	5.0	Закрепление отсутствует
164	397900.46	2262929.53	Картометрический метод	5.0	Закрепление отсутствует
165	397897.51	2262907.72	Картометрический метод	5.0	Закрепление отсутствует
166	397891.11	2262865.96	Картометрический метод	5.0	Закрепление отсутствует
167	397887.34	2262849.20	Картометрический метод	5.0	Закрепление отсутствует
168	397881.93	2262834.18	Картометрический метод	5.0	Закрепление отсутствует
169	397873.24	2262808.67	Картометрический метод	5.0	Закрепление отсутствует
170	397862.79	2262784.84	Картометрический метод	5.0	Закрепление отсутствует

2. Сведения о характерных точках границ объекта					
Обозначение характерных точек границ	Координаты, м		Метод определения координат характерной точки	Средняя квадратическая погрешность положения характерной точки (Mt), м	Описание обозначения точки на местности (при наличии)
	X	Y			
1	2	3	4	5	6
171	397836.30	2262728.38	Картометрический метод	5.0	Закрепление отсутствует
172	397830.79	2262716.86	Картометрический метод	5.0	Закрепление отсутствует
173	397825.62	2262703.79	Картометрический метод	5.0	Закрепление отсутствует
174	397820.67	2262691.26	Картометрический метод	5.0	Закрепление отсутствует
175	397819.80	2262689.21	Картометрический метод	5.0	Закрепление отсутствует
176	397836.17	2262686.02	Картометрический метод	5.0	Закрепление отсутствует
177	397836.22	2262692.06	Картометрический метод	5.0	Закрепление отсутствует
178	397860.73	2262688.78	Картометрический метод	5.0	Закрепление отсутствует
179	397891.77	2262689.85	Картометрический метод	5.0	Закрепление отсутствует
180	397977.66	2262709.67	Картометрический метод	5.0	Закрепление отсутствует
181	398130.08	2262762.91	Картометрический метод	5.0	Закрепление отсутствует
182	398155.82	2262773.90	Картометрический метод	5.0	Закрепление отсутствует
183	398180.88	2262784.59	Картометрический метод	5.0	Закрепление отсутствует
184	398163.37	2262801.09	Картометрический метод	5.0	Закрепление отсутствует
185	398197.87	2262834.55	Картометрический метод	5.0	Закрепление отсутствует
186	398254.24	2262916.66	Картометрический метод	5.0	Закрепление отсутствует
187	398264.56	2262928.22	Картометрический метод	5.0	Закрепление отсутствует
188	398258.07	2262933.59	Картометрический метод	5.0	Закрепление отсутствует
189	398259.69	2262935.54	Картометрический метод	5.0	Закрепление отсутствует
190	398282.10	2262991.08	Картометрический метод	5.0	Закрепление отсутствует
191	398275.26	2263009.62	Картометрический метод	5.0	Закрепление отсутствует
192	398272.98	2263014.09	Картометрический метод	5.0	Закрепление отсутствует
193	398251.43	2263047.53	Картометрический метод	5.0	Закрепление отсутствует
194	398242.12	2263059.03	Картометрический метод	5.0	Закрепление отсутствует
195	398221.16	2263080.41	Картометрический метод	5.0	Закрепление отсутствует

2. Сведения о характерных точках границ объекта					
Обозначение характерных точек границ	Координаты, м		Метод определения координат характерной точки	Средняя квадратическая погрешность положения характерной точки (Mt), м	Описание обозначения точки на местности (при наличии)
	X	Y			
1	2	3	4	5	6
196	398217.50	2263086.94	Картометрический метод	5.0	Закрепление отсутствует
197	398216.83	2263089.39	Картометрический метод	5.0	Закрепление отсутствует
62	398215.58	2263088.71	Картометрический метод	5.0	Закрепление отсутствует
198	398195.16	2262982.89	Картометрический метод	5.0	Закрепление отсутствует
199	398201.77	2262981.83	Картометрический метод	5.0	Закрепление отсутствует
200	398208.39	2262977.07	Картометрический метод	5.0	Закрепление отсутствует
201	398211.04	2262973.10	Картометрический метод	5.0	Закрепление отсутствует
202	398210.78	2262965.69	Картометрический метод	5.0	Закрепление отсутствует
203	398210.00	2262950.08	Картометрический метод	5.0	Закрепление отсутствует
204	398211.32	2262944.26	Картометрический метод	5.0	Закрепление отсутствует
205	398215.03	2262938.96	Картометрический метод	5.0	Закрепление отсутствует
206	398219.53	2262931.82	Картометрический метод	5.0	Закрепление отсутствует
207	398221.39	2262928.11	Картометрический метод	5.0	Закрепление отсутствует
208	398220.86	2262922.82	Картометрический метод	5.0	Закрепление отсутствует
209	398216.63	2262911.71	Картометрический метод	5.0	Закрепление отсутствует
210	398215.85	2262895.31	Картометрический метод	5.0	Закрепление отсутствует
211	398216.12	2262878.64	Картометрический метод	5.0	Закрепление отсутствует
212	398214.54	2262875.46	Картометрический метод	5.0	Закрепление отсутствует
213	398214.28	2262868.58	Картометрический метод	5.0	Закрепление отсутствует
214	398211.37	2262860.65	Картометрический метод	5.0	Закрепление отсутствует
215	398205.82	2262851.92	Картометрический метод	5.0	Закрепление отсутствует
216	398201.05	2262848.74	Картометрический метод	5.0	Закрепление отсутствует
217	398194.44	2262846.89	Картометрический метод	5.0	Закрепление отсутствует
218	398189.15	2262843.19	Картометрический метод	5.0	Закрепление отсутствует
219	398182.80	2262837.64	Картометрический метод	5.0	Закрепление отсутствует

2. Сведения о характерных точках границ объекта					
Обозначение характерных точек границ	Координаты, м		Метод определения координат характерной точки	Средняя квадратическая погрешность положения характерной точки (Mt), м	Описание обозначения точки на местности (при наличии)
	X	Y			
1	2	3	4	5	6
220	398176.75	2262830.00	Картометрический метод	5.0	Закрепление отсутствует
221	398172.72	2262824.38	Картометрический метод	5.0	Закрепление отсутствует
222	398166.40	2262814.36	Картометрический метод	5.0	Закрепление отсутствует
223	398161.91	2262808.80	Картометрический метод	5.0	Закрепление отсутствует
224	398156.62	2262803.51	Картометрический метод	5.0	Закрепление отсутствует
225	398149.74	2262802.45	Картометрический метод	5.0	Закрепление отсутствует
226	398141.79	2262805.63	Картометрический метод	5.0	Закрепление отсутствует
227	398137.82	2262809.07	Картометрический метод	5.0	Закрепление отсутствует
228	398137.56	2262811.98	Картометрический метод	5.0	Закрепление отсутствует
229	398139.14	2262818.60	Картометрический метод	5.0	Закрепление отсутствует
230	398140.72	2262825.74	Картометрический метод	5.0	Закрепление отсутствует
231	398143.37	2262834.47	Картометрический метод	5.0	Закрепление отсутствует
232	398143.10	2262841.88	Картометрический метод	5.0	Закрепление отсутствует
233	398141.77	2262853.79	Картометрический метод	5.0	Закрепление отсутствует
234	398138.58	2262877.60	Картометрический метод	5.0	Закрепление отсутствует
235	398135.39	2262898.24	Картометрический метод	5.0	Закрепление отсутствует
236	398133.26	2262917.29	Картометрический метод	5.0	Закрепление отсутствует
237	398130.61	2262932.11	Картометрический метод	5.0	Закрепление отсутствует
238	398133.51	2262948.24	Картометрический метод	5.0	Закрепление отсутствует
239	398139.06	2262956.97	Картометрический метод	5.0	Закрепление отсутствует
240	398144.88	2262961.21	Картометрический метод	5.0	Закрепление отсутствует
241	398154.67	2262966.23	Картометрический метод	5.0	Закрепление отсутствует
242	398162.61	2262968.35	Картометрический метод	5.0	Закрепление отсутствует
243	398171.08	2262969.40	Картометрический метод	5.0	Закрепление отсутствует
244	398178.76	2262967.28	Картометрический метод	5.0	Закрепление отсутствует

2. Сведения о характерных точках границ объекта					
Обозначение характерных точек границ	Координаты, м		Метод определения координат характерной точки	Средняя квадратическая погрешность положения характерной точки (Mt), м	Описание обозначения точки на местности (при наличии)
	X	Y			
1	2	3	4	5	6
245	398184.32	2262963.84	Картометрический метод	5.0	Закрепление отсутствует
246	398188.55	2262956.43	Картометрический метод	5.0	Закрепление отсутствует
247	398191.73	2262950.35	Картометрический метод	5.0	Закрепление отсутствует
248	398197.03	2262947.43	Картометрический метод	5.0	Закрепление отсутствует
249	398199.94	2262949.29	Картометрический метод	5.0	Закрепление отсутствует
250	398198.88	2262953.25	Картометрический метод	5.0	Закрепление отсутствует
251	398194.38	2262958.81	Картометрический метод	5.0	Закрепление отсутствует
252	398186.96	2262967.02	Картометрический метод	5.0	Закрепление отсутствует
253	398182.19	2262972.31	Картометрический метод	5.0	Закрепление отсутствует
254	398180.87	2262978.39	Картометрический метод	5.0	Закрепление отсутствует
255	398185.90	2262980.51	Картометрический метод	5.0	Закрепление отсутствует
198	398195.16	2262982.89	Картометрический метод	5.0	Закрепление отсутствует
256	398662.35	2264039.81	Картометрический метод	5.0	Закрепление отсутствует
257	398635.11	2263992.99	Картометрический метод	5.0	Закрепление отсутствует
258	398587.78	2263936.35	Картометрический метод	5.0	Закрепление отсутствует
259	398567.66	2263902.97	Картометрический метод	5.0	Закрепление отсутствует
260	398568.57	2263882.42	Картометрический метод	5.0	Закрепление отсутствует
261	398548.60	2263851.57	Картометрический метод	5.0	Закрепление отсутствует
262	398545.32	2263836.16	Картометрический метод	5.0	Закрепление отсутствует
263	398550.06	2263844.42	Картометрический метод	5.0	Закрепление отсутствует
264	398562.47	2263859.02	Картометрический метод	5.0	Закрепление отсутствует
265	398574.28	2263871.01	Картометрический метод	5.0	Закрепление отсутствует
266	398582.43	2263877.99	Картометрический метод	5.0	Закрепление отсутствует
267	398594.15	2263886.24	Картометрический метод	5.0	Закрепление отсутствует
268	398612.54	2263894.15	Картометрический метод	5.0	Закрепление отсутствует

2. Сведения о характерных точках границ объекта					
Обозначение характерных точек границ	Координаты, м		Метод определения координат характерной точки	Средняя квадратическая погрешность положения характерной точки (Mt), м	Описание обозначения точки на местности (при наличии)
	X	Y			
1	2	3	4	5	6
269	398642.06	2263903.94	Картометрический метод	5.0	Закрепление отсутствует
270	398675.69	2263912.60	Картометрический метод	5.0	Закрепление отсутствует
271	398746.32	2263928.96	Картометрический метод	5.0	Закрепление отсутствует
272	398782.00	2263940.05	Картометрический метод	5.0	Закрепление отсутствует
273	398665.80	2264041.32	Картометрический метод	5.0	Закрепление отсутствует
256	398662.35	2264039.81	Картометрический метод	5.0	Закрепление отсутствует
274	398897.02	2263852.69	Картометрический метод	5.0	Закрепление отсутствует
275	398884.42	2263836.64	Картометрический метод	5.0	Закрепление отсутствует
276	398856.43	2263807.22	Картометрический метод	5.0	Закрепление отсутствует
277	398840.54	2263796.34	Картометрический метод	5.0	Закрепление отсутствует
278	398830.54	2263784.28	Картометрический метод	5.0	Закрепление отсутствует
279	398812.04	2263769.11	Картометрический метод	5.0	Закрепление отсутствует
280	398804.96	2263756.46	Картометрический метод	5.0	Закрепление отсутствует
281	398806.36	2263749.20	Картометрический метод	5.0	Закрепление отсутствует
282	398808.99	2263701.60	Картометрический метод	5.0	Закрепление отсутствует
283	398803.52	2263641.07	Картометрический метод	5.0	Закрепление отсутствует
284	398799.19	2263610.53	Картометрический метод	5.0	Закрепление отсутствует
285	398789.53	2263598.01	Картометрический метод	5.0	Закрепление отсутствует
286	398754.37	2263535.94	Картометрический метод	5.0	Закрепление отсутствует
287	398801.29	2263584.15	Картометрический метод	5.0	Закрепление отсутствует
288	398803.20	2263604.89	Картометрический метод	5.0	Закрепление отсутствует
289	398807.34	2263665.34	Картометрический метод	5.0	Закрепление отсутствует
290	398814.77	2263666.38	Картометрический метод	5.0	Закрепление отсутствует
291	398837.23	2263728.01	Картометрический метод	5.0	Закрепление отсутствует
292	398923.21	2263741.21	Картометрический метод	5.0	Закрепление отсутствует

2. Сведения о характерных точках границ объекта					
Обозначение характерных точек границ	Координаты, м		Метод определения координат характерной точки	Средняя квадратическая погрешность положения характерной точки (Mt), м	Описание обозначения точки на местности (при наличии)
	X	Y			
1	2	3	4	5	6
293	398949.24	2263742.56	Картометрический метод	5.0	Закрепление отсутствует
294	398963.93	2263759.27	Картометрический метод	5.0	Закрепление отсутствует
295	398969.26	2263760.02	Картометрический метод	5.0	Закрепление отсутствует
296	398949.71	2263800.26	Картометрический метод	5.0	Закрепление отсутствует
297	398936.54	2263817.27	Картометрический метод	5.0	Закрепление отсутствует
298	398899.88	2263841.80	Картометрический метод	5.0	Закрепление отсутствует
299	398905.26	2263849.13	Картометрический метод	5.0	Закрепление отсутствует
274	398897.02	2263852.69	Картометрический метод	5.0	Закрепление отсутствует
300	398817.81	2263933.13	Картометрический метод	5.0	Закрепление отсутствует
301	398817.81	2263933.14	Картометрический метод	5.0	Закрепление отсутствует
302	398799.19	2263925.65	Картометрический метод	5.0	Закрепление отсутствует
303	398796.34	2263924.75	Картометрический метод	5.0	Закрепление отсутствует
304	398807.64	2263905.90	Картометрический метод	5.0	Закрепление отсутствует
305	398799.64	2263898.48	Картометрический метод	5.0	Закрепление отсутствует
306	398824.40	2263868.65	Картометрический метод	5.0	Закрепление отсутствует
307	398825.66	2263868.89	Картометрический метод	5.0	Закрепление отсутствует
308	398841.86	2263850.06	Картометрический метод	5.0	Закрепление отсутствует
309	398835.19	2263829.25	Картометрический метод	5.0	Закрепление отсутствует
310	398813.81	2263809.32	Картометрический метод	5.0	Закрепление отсутствует
311	398800.17	2263794.31	Картометрический метод	5.0	Закрепление отсутствует
312	398793.18	2263793.74	Картометрический метод	5.0	Закрепление отсутствует
313	398752.64	2263799.94	Картометрический метод	5.0	Закрепление отсутствует
314	398736.67	2263801.16	Картометрический метод	5.0	Закрепление отсутствует
315	398707.24	2263803.46	Картометрический метод	5.0	Закрепление отсутствует
316	398699.16	2263805.84	Картометрический метод	5.0	Закрепление отсутствует

2. Сведения о характерных точках границ объекта					
Обозначение характерных точек границ	Координаты, м		Метод определения координат характерной точки	Средняя квадратическая погрешность положения характерной точки (M _t), м	Описание обозначения точки на местности (при наличии)
	X	Y			
1	2	3	4	5	6
317	398687.96	2263814.26	Картометрический метод	5.0	Закрепление отсутствует
318	398684.17	2263818.85	Картометрический метод	5.0	Закрепление отсутствует
319	398657.23	2263861.01	Картометрический метод	5.0	Закрепление отсутствует
320	398647.70	2263863.73	Картометрический метод	5.0	Закрепление отсутствует
321	398642.61	2263866.51	Картометрический метод	5.0	Закрепление отсутствует
322	398639.55	2263883.09	Картометрический метод	5.0	Закрепление отсутствует
323	398638.16	2263882.63	Картометрический метод	5.0	Закрепление отсутствует
324	398638.10	2263882.61	Картометрический метод	5.0	Закрепление отсутствует
325	398638.03	2263882.59	Картометрический метод	5.0	Закрепление отсутствует
326	398620.01	2263876.61	Картометрический метод	5.0	Закрепление отсутствует
327	398616.08	2263874.54	Картометрический метод	5.0	Закрепление отсутствует
328	398645.47	2263821.37	Картометрический метод	5.0	Закрепление отсутствует
329	398679.05	2263751.54	Картометрический метод	5.0	Закрепление отсутствует
330	398758.06	2263754.19	Картометрический метод	5.0	Закрепление отсутствует
331	398768.25	2263768.06	Картометрический метод	5.0	Закрепление отсутствует
332	398789.30	2263784.92	Картометрический метод	5.0	Закрепление отсутствует
333	398803.02	2263790.16	Картометрический метод	5.0	Закрепление отсутствует
334	398803.03	2263790.16	Картометрический метод	5.0	Закрепление отсутствует
335	398810.44	2263792.99	Картометрический метод	5.0	Закрепление отсутствует
336	398841.21	2263822.94	Картометрический метод	5.0	Закрепление отсутствует
337	398858.61	2263838.72	Картометрический метод	5.0	Закрепление отсутствует
338	398877.02	2263861.34	Картометрический метод	5.0	Закрепление отсутствует
339	398869.63	2263864.53	Картометрический метод	5.0	Закрепление отсутствует
340	398884.52	2263883.87	Картометрический метод	5.0	Закрепление отсутствует
341	398817.84	2263933.14	Картометрический метод	5.0	Закрепление отсутствует

2. Сведения о характерных точках границ объекта					
Обозначение характерных точек границ	Координаты, м		Метод определения координат характерной точки	Средняя квадратическая погрешность положения характерной точки (Mt), м	Описание обозначения точки на местности (при наличии)
	X	Y			
1	2	3	4	5	6
300	398817.81	2263933.13	Картометрический метод	5.0	Закрепление отсутствует
342	397620.95	2262635.73	Картометрический метод	5.0	Закрепление отсутствует
343	397611.55	2262608.94	Картометрический метод	5.0	Закрепление отсутствует
344	397602.32	2262593.47	Картометрический метод	5.0	Закрепление отсутствует
345	397585.69	2262558.60	Картометрический метод	5.0	Закрепление отсутствует
346	397568.49	2262561.67	Картометрический метод	5.0	Закрепление отсутствует
347	397547.63	2262565.41	Картометрический метод	5.0	Закрепление отсутствует
348	397541.89	2262569.15	Картометрический метод	5.0	Закрепление отсутствует
349	397536.69	2262576.79	Картометрический метод	5.0	Закрепление отсутствует
350	397532.65	2262581.22	Картометрический метод	5.0	Закрепление отсутствует
351	397519.77	2262584.59	Картометрический метод	5.0	Закрепление отсутствует
352	397502.83	2262588.54	Картометрический метод	5.0	Закрепление отсутствует
353	397499.71	2262589.36	Картометрический метод	5.0	Закрепление отсутствует
354	397495.06	2262590.63	Картометрический метод	5.0	Закрепление отсутствует
355	397470.71	2262598.70	Картометрический метод	5.0	Закрепление отсутствует
356	397515.47	2262571.65	Картометрический метод	5.0	Закрепление отсутствует
357	397572.19	2262537.37	Картометрический метод	5.0	Закрепление отсутствует
358	397584.25	2262530.08	Картометрический метод	5.0	Закрепление отсутствует
359	397675.72	2262618.24	Картометрический метод	5.0	Закрепление отсутствует
360	397646.21	2262609.24	Картометрический метод	5.0	Закрепление отсутствует
361	397641.61	2262629.73	Картометрический метод	5.0	Закрепление отсутствует
362	397653.20	2262641.64	Картометрический метод	5.0	Закрепление отсутствует
363	397648.11	2262651.49	Картометрический метод	5.0	Закрепление отсутствует
342	397620.95	2262635.73	Картометрический метод	5.0	Закрепление отсутствует
364	397814.72	2262677.21	Картометрический метод	5.0	Закрепление отсутствует

2. Сведения о характерных точках границ объекта					
Обозначение характерных точек границ	Координаты, м		Метод определения координат характерной точки	Средняя квадратическая погрешность положения характерной точки (Mt), м	Описание обозначения точки на местности (при наличии)
	X	Y			
1	2	3	4	5	6
365	397811.13	2262665.92	Картометрический метод	5.0	Закрепление отсутствует
366	397808.09	2262658.00	Картометрический метод	5.0	Закрепление отсутствует
367	397808.47	2262655.37	Картометрический метод	5.0	Закрепление отсутствует
368	397809.50	2262653.51	Картометрический метод	5.0	Закрепление отсутствует
369	397810.67	2262650.96	Картометрический метод	5.0	Закрепление отсутствует
370	397805.59	2262643.16	Картометрический метод	5.0	Закрепление отсутствует
371	397800.87	2262645.81	Картометрический метод	5.0	Закрепление отсутствует
372	397799.86	2262644.98	Картометрический метод	5.0	Закрепление отсутствует
373	397793.09	2262641.44	Картометрический метод	5.0	Закрепление отсутствует
374	397790.53	2262640.36	Картометрический метод	5.0	Закрепление отсутствует
375	397779.06	2262638.96	Картометрический метод	5.0	Закрепление отсутствует
376	397768.52	2262641.56	Картометрический метод	5.0	Закрепление отсутствует
377	397764.08	2262642.65	Картометрический метод	5.0	Закрепление отсутствует
378	397763.68	2262642.81	Картометрический метод	5.0	Закрепление отсутствует
379	397763.00	2262638.10	Картометрический метод	5.0	Закрепление отсутствует
380	397762.97	2262627.94	Картометрический метод	5.0	Закрепление отсутствует
381	397762.47	2262622.51	Картометрический метод	5.0	Закрепление отсутствует
382	397761.42	2262616.86	Картометрический метод	5.0	Закрепление отсутствует
383	397759.32	2262615.82	Картометрический метод	5.0	Закрепление отсутствует
384	397730.45	2262618.60	Картометрический метод	5.0	Закрепление отсутствует
385	397701.26	2262621.48	Картометрический метод	5.0	Закрепление отсутствует
386	397716.76	2262606.95	Картометрический метод	5.0	Закрепление отсутствует
387	397752.79	2262573.16	Картометрический метод	5.0	Закрепление отсутствует
388	397781.34	2262606.04	Картометрический метод	5.0	Закрепление отсутствует
389	397806.88	2262630.79	Картометрический метод	5.0	Закрепление отсутствует

2. Сведения о характерных точках границ объекта					
Обозначение характерных точек границ	Координаты, м		Метод определения координат характерной точки	Средняя квадратическая погрешность положения характерной точки (Mt), м	Описание обозначения точки на местности (при наличии)
	X	Y			
1	2	3	4	5	6
390	397835.89	2262649.83	Картометрический метод	5.0	Закрепление отсутствует
391	397836.11	2262678.58	Картометрический метод	5.0	Закрепление отсутствует
392	397816.83	2262682.19	Картометрический метод	5.0	Закрепление отсутствует
364	397814.72	2262677.21	Картометрический метод	5.0	Закрепление отсутствует
393	397770.26	2262638.37	Картометрический метод	5.0	Закрепление отсутствует
394	397785.66	2262630.83	Картометрический метод	5.0	Закрепление отсутствует
395	397780.60	2262620.20	Картометрический метод	5.0	Закрепление отсутствует
396	397765.42	2262627.78	Картометрический метод	5.0	Закрепление отсутствует
393	397770.26	2262638.37	Картометрический метод	5.0	Закрепление отсутствует
397	398502.24	2263093.42	Картометрический метод	5.0	Закрепление отсутствует
398	398462.00	2263057.37	Картометрический метод	5.0	Закрепление отсутствует
399	398452.67	2263066.00	Картометрический метод	5.0	Закрепление отсутствует
400	398413.01	2263018.22	Картометрический метод	5.0	Закрепление отсутствует
401	398413.01	2263018.21	Картометрический метод	5.0	Закрепление отсутствует
402	398414.25	2263015.83	Картометрический метод	5.0	Закрепление отсутствует
403	398541.30	2263082.28	Картометрический метод	5.0	Закрепление отсутствует
404	398541.30	2263092.92	Картометрический метод	5.0	Закрепление отсутствует
405	398525.29	2263107.44	Картометрический метод	5.0	Закрепление отсутствует
397	398502.24	2263093.42	Картометрический метод	5.0	Закрепление отсутствует
406	398795.66	2263772.29	Картометрический метод	5.0	Закрепление отсутствует
407	398789.30	2263767.85	Картометрический метод	5.0	Закрепление отсутствует
408	398778.59	2263758.50	Картометрический метод	5.0	Закрепление отсутствует
409	398773.39	2263751.49	Картометрический метод	5.0	Закрепление отсутствует
410	398771.72	2263749.19	Картометрический метод	5.0	Закрепление отсутствует
411	398771.41	2263745.16	Картометрический метод	5.0	Закрепление отсутствует

2. Сведения о характерных точках границ объекта					
Обозначение характерных точек границ	Координаты, м		Метод определения координат характерной точки	Средняя квадратическая погрешность положения характерной точки (Mt), м	Описание обозначения точки на местности (при наличии)
	X	Y			
1	2	3	4	5	6
412	398772.05	2263738.86	Картометрический метод	5.0	Закрепление отсутствует
413	398772.90	2263731.89	Картометрический метод	5.0	Закрепление отсутствует
414	398775.23	2263721.45	Картометрический метод	5.0	Закрепление отсутствует
415	398775.34	2263713.34	Картометрический метод	5.0	Закрепление отсутствует
416	398775.53	2263700.53	Картометрический метод	5.0	Закрепление отсутствует
417	398779.92	2263682.54	Картометрический метод	5.0	Закрепление отсутствует
418	398779.49	2263668.15	Картометрический метод	5.0	Закрепление отсутствует
419	398779.69	2263654.44	Картометрический метод	5.0	Закрепление отсутствует
420	398780.49	2263640.45	Картометрический метод	5.0	Закрепление отсутствует
421	398780.68	2263626.86	Картометрический метод	5.0	Закрепление отсутствует
422	398783.15	2263612.65	Картометрический метод	5.0	Закрепление отсутствует
423	398785.18	2263617.03	Картометрический метод	5.0	Закрепление отсутствует
424	398789.45	2263642.80	Картометрический метод	5.0	Закрепление отсутствует
425	398795.93	2263702.63	Картометрический метод	5.0	Закрепление отсутствует
426	398792.47	2263747.28	Картометрический метод	5.0	Закрепление отсутствует
427	398790.23	2263758.84	Картометрический метод	5.0	Закрепление отсутствует
428	398798.27	2263773.17	Картометрический метод	5.0	Закрепление отсутствует
406	398795.66	2263772.29	Картометрический метод	5.0	Закрепление отсутствует
429	397859.40	2262834.22	Картометрический метод	5.0	Закрепление отсутствует
430	397851.95	2262816.50	Картометрический метод	5.0	Закрепление отсутствует
431	397845.63	2262801.65	Картометрический метод	5.0	Закрепление отсутствует
432	397840.24	2262795.81	Картометрический метод	5.0	Закрепление отсутствует
433	397838.60	2262792.55	Картометрический метод	5.0	Закрепление отсутствует
434	397837.95	2262793.05	Картометрический метод	5.0	Закрепление отсутствует
435	397806.42	2262757.66	Картометрический метод	5.0	Закрепление отсутствует

2. Сведения о характерных точках границ объекта					
Обозначение характерных точек границ	Координаты, м		Метод определения координат характерной точки	Средняя квадратическая погрешность положения характерной точки (Mt), м	Описание обозначения точки на местности (при наличии)
	X	Y			
1	2	3	4	5	6
436	397796.83	2262739.32	Картометрический метод	5.0	Закрепление отсутствует
437	397783.69	2262735.45	Картометрический метод	5.0	Закрепление отсутствует
438	397775.24	2262698.21	Картометрический метод	5.0	Закрепление отсутствует
439	397800.86	2262692.99	Картометрический метод	5.0	Закрепление отсутствует
440	397801.88	2262695.53	Картометрический метод	5.0	Закрепление отсутствует
441	397804.65	2262703.69	Картометрический метод	5.0	Закрепление отсутствует
442	397785.16	2262710.10	Картометрический метод	5.0	Закрепление отсутствует
443	397789.40	2262722.97	Картометрический метод	5.0	Закрепление отсутствует
444	397809.31	2262717.00	Картометрический метод	5.0	Закрепление отсутствует
445	397812.17	2262725.50	Картометрический метод	5.0	Закрепление отсутствует
446	397818.69	2262738.52	Картометрический метод	5.0	Закрепление отсутствует
447	397826.06	2262751.39	Картометрический метод	5.0	Закрепление отсутствует
448	397829.00	2262756.86	Картометрический метод	5.0	Закрепление отсутствует
449	397845.49	2262792.69	Картометрический метод	5.0	Закрепление отсутствует
450	397855.52	2262815.56	Картометрический метод	5.0	Закрепление отсутствует
451	397863.65	2262839.44	Картометрический метод	5.0	Закрепление отсутствует
452	397865.85	2262848.89	Картометрический метод	5.0	Закрепление отсутствует
429	397859.40	2262834.22	Картометрический метод	5.0	Закрепление отсутствует
453	397770.92	2262679.19	Картометрический метод	5.0	Закрепление отсутствует
454	397767.00	2262661.93	Картометрический метод	5.0	Закрепление отсутствует
455	397769.75	2262660.84	Картометрический метод	5.0	Закрепление отсутствует
456	397778.89	2262658.74	Картометрический метод	5.0	Закрепление отсутствует
457	397780.53	2262658.28	Картометрический метод	5.0	Закрепление отсутствует
458	397785.01	2262658.82	Картометрический метод	5.0	Закрепление отсутствует
459	397788.56	2262660.58	Картометрический метод	5.0	Закрепление отсутствует

2. Сведения о характерных точках границ объекта					
Обозначение характерных точек границ	Координаты, м		Метод определения координат характерной точки	Средняя квадратическая погрешность положения характерной точки (Mt), м	Описание обозначения точки на местности (при наличии)
	X	Y			
1	2	3	4	5	6
460	397789.39	2262661.42	Картометрический метод	5.0	Закрепление отсутствует
461	397793.24	2262672.33	Картометрический метод	5.0	Закрепление отсутствует
462	397796.16	2262681.29	Картометрический метод	5.0	Закрепление отсутствует
463	397797.94	2262685.72	Картометрический метод	5.0	Закрепление отсутствует
464	397773.44	2262690.30	Картометрический метод	5.0	Закрепление отсутствует
453	397770.92	2262679.19	Картометрический метод	5.0	Закрепление отсутствует
465	398281.09	2262894.66	Картометрический метод	5.0	Закрепление отсутствует
466	398228.43	2262819.73	Картометрический метод	5.0	Закрепление отсутствует
467	398230.10	2262818.56	Картометрический метод	5.0	Закрепление отсутствует
468	398231.09	2262821.57	Картометрический метод	5.0	Закрепление отсутствует
469	398295.70	2262902.39	Картометрический метод	5.0	Закрепление отсутствует
470	398291.67	2262905.75	Картометрический метод	5.0	Закрепление отсутствует
465	398281.09	2262894.66	Картометрический метод	5.0	Закрепление отсутствует
471	398604.56	2263868.47	Картометрический метод	5.0	Закрепление отсутствует
472	398589.31	2263857.37	Картометрический метод	5.0	Закрепление отсутствует
473	398598.68	2263853.68	Картометрический метод	5.0	Закрепление отсутствует
474	398617.84	2263846.50	Картометрический метод	5.0	Закрепление отсутствует
475	398605.44	2263868.93	Картометрический метод	5.0	Закрепление отсутствует
471	398604.56	2263868.47	Картометрический метод	5.0	Закрепление отсутствует
3. Сведения о характерных точках части (частей) границы объекта					
Обозначение характерных точек части границы	Координаты, м		Метод определения координат характерной точки	Средняя квадратическая погрешность положения характерной точки (Mt), м	Описание обозначения точки на местности (при наличии)
	X	Y			
1	2	3	4	5	6
-	-	-	-	-	-

Раздел 3

Сведения о местоположении измененных (уточненных) границ объекта

1. Система координат -

2. Сведения о характерных точках границ объекта

Обозначение характерных точек границ	Существующие координаты, м		Измененные (уточненные) координаты, м		Метод определения координат характерной точки	Средняя квадратическая погрешность положения характерной точки (M _t), м	Описание обозначения точки на местности (при наличии)
	X	Y	X	Y			
1	2	3	4	5	6	7	8
-	-	-	-	-	-	-	

3. Сведения о характерных точках части (частей) границы объекта

Обозначение характерных точек части границы	Существующие координаты, м		Измененные (уточненные) координаты, м		Метод определения координат характерной точки	Средняя квадратическая погрешность положения характерной точки (M _t), м	Описание обозначения точки на местности (при наличии)
	X	Y	X	Y			
1	2	3	4	5	6	7	8
-	-	-	-	-	-	-	

ТЕКСТОВОЕ ОПИСАНИЕ
местоположения границ населенных пунктов, территориальных зон

Прохождение границы		Описание прохождения границы
от точки	до точки	
1	2	3
1	2	-
2	3	-
3	4	-
4	5	-
5	6	-
6	7	-
7	8	-
8	9	-
9	10	-
10	11	-
11	12	-
12	13	-
13	14	-
14	15	-
15	16	-
16	17	-
17	18	-
18	19	-
19	20	-
20	21	-
21	22	-
22	23	-
23	24	-
24	25	-
25	26	-
26	27	-
27	28	-
28	29	-
29	30	-
30	31	-
31	32	-
32	33	-
33	34	-
34	35	-
35	36	-
36	37	-
37	38	-

ТЕКСТОВОЕ ОПИСАНИЕ
местоположения границ населенных пунктов, территориальных зон

Прохождение границы		Описание прохождения границы
от точки	до точки	
1	2	3
38	39	-
39	40	-
40	41	-
41	42	-
42	43	-
43	1	-
44	45	-
45	46	-
46	47	-
47	48	-
48	49	-
49	50	-
50	51	-
51	52	-
52	53	-
53	54	-
54	55	-
55	56	-
56	57	-
57	58	-
58	59	-
59	60	-
60	61	-
61	44	-
62	63	-
63	64	-
64	65	-
65	66	-
66	67	-
67	68	-
68	69	-
69	70	-
70	71	-
71	72	-
72	73	-
73	74	-
74	75	-

ТЕКСТОВОЕ ОПИСАНИЕ
местоположения границ населенных пунктов, территориальных зон

Прохождение границы		Описание прохождения границы
от точки	до точки	
1	2	3
75	76	-
76	77	-
77	78	-
78	79	-
79	80	-
80	81	-
81	82	-
82	83	-
83	84	-
84	85	-
85	86	-
86	87	-
87	88	-
88	89	-
89	90	-
90	91	-
91	92	-
92	93	-
93	94	-
94	95	-
95	96	-
96	97	-
97	98	-
98	99	-
99	100	-
100	101	-
101	102	-
102	103	-
103	104	-
104	105	-
105	106	-
106	107	-
107	108	-
108	109	-
109	110	-
110	111	-
111	112	-

ТЕКСТОВОЕ ОПИСАНИЕ
местоположения границ населенных пунктов, территориальных зон

Прохождение границы		Описание прохождения границы
от точки	до точки	
1	2	3
112	113	-
113	114	-
114	115	-
115	116	-
116	117	-
117	118	-
118	119	-
119	120	-
120	121	-
121	122	-
122	123	-
123	124	-
124	125	-
125	126	-
126	127	-
127	128	-
128	129	-
129	130	-
130	131	-
131	132	-
132	133	-
133	134	-
134	135	-
135	136	-
136	137	-
137	138	-
138	139	-
139	140	-
140	141	-
141	142	-
142	143	-
143	144	-
144	145	-
145	146	-
146	147	-
147	148	-
148	149	-

ТЕКСТОВОЕ ОПИСАНИЕ
местоположения границ населенных пунктов, территориальных зон

Прохождение границы		Описание прохождения границы
от точки	до точки	
1	2	3
149	150	-
150	151	-
151	152	-
152	153	-
153	154	-
154	155	-
155	156	-
156	157	-
157	158	-
158	159	-
159	160	-
160	161	-
161	162	-
162	163	-
163	164	-
164	165	-
165	166	-
166	167	-
167	168	-
168	169	-
169	170	-
170	171	-
171	172	-
172	173	-
173	174	-
174	175	-
175	176	-
176	177	-
177	178	-
178	179	-
179	180	-
180	181	-
181	182	-
182	183	-
183	184	-
184	185	-
185	186	-

ТЕКСТОВОЕ ОПИСАНИЕ
местоположения границ населенных пунктов, территориальных зон

Прохождение границы		Описание прохождения границы
от точки	до точки	
1	2	3
186	187	-
187	188	-
188	189	-
189	190	-
190	191	-
191	192	-
192	193	-
193	194	-
194	195	-
195	196	-
196	197	-
197	62	-
198	199	-
199	200	-
200	201	-
201	202	-
202	203	-
203	204	-
204	205	-
205	206	-
206	207	-
207	208	-
208	209	-
209	210	-
210	211	-
211	212	-
212	213	-
213	214	-
214	215	-
215	216	-
216	217	-
217	218	-
218	219	-
219	220	-
220	221	-
221	222	-
222	223	-

ТЕКСТОВОЕ ОПИСАНИЕ
местоположения границ населенных пунктов, территориальных зон

Прохождение границы		Описание прохождения границы
от точки	до точки	
1	2	3
223	224	-
224	225	-
225	226	-
226	227	-
227	228	-
228	229	-
229	230	-
230	231	-
231	232	-
232	233	-
233	234	-
234	235	-
235	236	-
236	237	-
237	238	-
238	239	-
239	240	-
240	241	-
241	242	-
242	243	-
243	244	-
244	245	-
245	246	-
246	247	-
247	248	-
248	249	-
249	250	-
250	251	-
251	252	-
252	253	-
253	254	-
254	255	-
255	198	-
256	257	-
257	258	-
258	259	-
259	260	-

ТЕКСТОВОЕ ОПИСАНИЕ
местоположения границ населенных пунктов, территориальных зон

Прохождение границы		Описание прохождения границы
от точки	до точки	
1	2	3
260	261	-
261	262	-
262	263	-
263	264	-
264	265	-
265	266	-
266	267	-
267	268	-
268	269	-
269	270	-
270	271	-
271	272	-
272	273	-
273	256	-
274	275	-
275	276	-
276	277	-
277	278	-
278	279	-
279	280	-
280	281	-
281	282	-
282	283	-
283	284	-
284	285	-
285	286	-
286	287	-
287	288	-
288	289	-
289	290	-
290	291	-
291	292	-
292	293	-
293	294	-
294	295	-
295	296	-
296	297	-

ТЕКСТОВОЕ ОПИСАНИЕ
местоположения границ населенных пунктов, территориальных зон

Прохождение границы		Описание прохождения границы
от точки	до точки	
1	2	3
297	298	-
298	299	-
299	274	-
300	301	-
301	302	-
302	303	-
303	304	-
304	305	-
305	306	-
306	307	-
307	308	-
308	309	-
309	310	-
310	311	-
311	312	-
312	313	-
313	314	-
314	315	-
315	316	-
316	317	-
317	318	-
318	319	-
319	320	-
320	321	-
321	322	-
322	323	-
323	324	-
324	325	-
325	326	-
326	327	-
327	328	-
328	329	-
329	330	-
330	331	-
331	332	-
332	333	-
333	334	-

ТЕКСТОВОЕ ОПИСАНИЕ
местоположения границ населенных пунктов, территориальных зон

Прохождение границы		Описание прохождения границы
от точки	до точки	
1	2	
334	335	-
335	336	-
336	337	-
337	338	-
338	339	-
339	340	-
340	341	-
341	300	-
342	343	-
343	344	-
344	345	-
345	346	-
346	347	-
347	348	-
348	349	-
349	350	-
350	351	-
351	352	-
352	353	-
353	354	-
354	355	-
355	356	-
356	357	-
357	358	-
358	359	-
359	360	-
360	361	-
361	362	-
362	363	-
363	342	-
364	365	-
365	366	-
366	367	-
367	368	-
368	369	-
369	370	-
370	371	-

ТЕКСТОВОЕ ОПИСАНИЕ
местоположения границ населенных пунктов, территориальных зон

Прохождение границы		Описание прохождения границы
от точки	до точки	
1	2	3
371	372	-
372	373	-
373	374	-
374	375	-
375	376	-
376	377	-
377	378	-
378	379	-
379	380	-
380	381	-
381	382	-
382	383	-
383	384	-
384	385	-
385	386	-
386	387	-
387	388	-
388	389	-
389	390	-
390	391	-
391	392	-
392	364	-
393	394	-
394	395	-
395	396	-
396	393	-
397	398	-
398	399	-
399	400	-
400	401	-
401	402	-
402	403	-
403	404	-
404	405	-
405	397	-
406	407	-
407	408	-

ТЕКСТОВОЕ ОПИСАНИЕ
местоположения границ населенных пунктов, территориальных зон

Прохождение границы		Описание прохождения границы
от точки	до точки	
1	2	3
408	409	-
409	410	-
410	411	-
411	412	-
412	413	-
413	414	-
414	415	-
415	416	-
416	417	-
417	418	-
418	419	-
419	420	-
420	421	-
421	422	-
422	423	-
423	424	-
424	425	-
425	426	-
426	427	-
427	428	-
428	406	-
429	430	-
430	431	-
431	432	-
432	433	-
433	434	-
434	435	-
435	436	-
436	437	-
437	438	-
438	439	-
439	440	-
440	441	-
441	442	-
442	443	-
443	444	-
444	445	-

ТЕКСТОВОЕ ОПИСАНИЕ
местоположения границ населенных пунктов, территориальных зон

Прохождение границы		Описание прохождения границы
от точки	до точки	
1	2	3
445	446	-
446	447	-
447	448	-
448	449	-
449	450	-
450	451	-
451	452	-
452	429	-
453	454	-
454	455	-
455	456	-
456	457	-
457	458	-
458	459	-
459	460	-
460	461	-
461	462	-
462	463	-
463	464	-
464	453	-
465	466	-
466	467	-
467	468	-
468	469	-
469	470	-
470	465	-
471	472	-
472	473	-
473	474	-
474	475	-
475	471	-

ГРАФИЧЕСКОЕ ОПИСАНИЕ

местоположения границ населенных пунктов, территориальных зон, особо охраняемых природных территорий, зон с особыми условиями использования территории

Зона режимных территорий (ТСН.3)

(наименование объекта, местоположение границ которого описано (далее - объект))

Раздел 1

Сведения об объекте

№ п/п	Характеристики объекта	Описание характеристик
1	2	3
1.	Местоположение объекта	Ленинградская область, м. р-н Тосненский, с.п Шапкинское
2.	Площадь объекта +/- величина погрешности определения площади (P +/- Дельта P)	99166 +/- 5511 м ²
3.	Иные характеристики объекта	-

Раздел 2

Сведения о местоположении границ объекта

1. Система координат МСК-47, зона 2

2. Сведения о характерных точках границ объекта

Обозначение характерных точек границ	Координаты, м		Метод определения координат характерной точки	Средняя квадратическая погрешность положения характерной точки (Mt), м	Описание обозначения точки на местности (при наличии)
	X	Y			
1	2	3	4	5	6
1	396119.75	2262440.08	Картометрический метод	5.0	Закрепление отсутствует
2	396117.33	2262439.66	Картометрический метод	5.0	Закрепление отсутствует
3	396102.96	2262437.19	Картометрический метод	5.0	Закрепление отсутствует
4	396099.44	2262436.79	Картометрический метод	5.0	Закрепление отсутствует
5	396098.54	2262436.69	Картометрический метод	5.0	Закрепление отсутствует
6	396094.53	2262436.25	Картометрический метод	5.0	Закрепление отсутствует
7	396095.38	2262434.27	Картометрический метод	5.0	Закрепление отсутствует
8	396093.74	2262429.52	Картометрический метод	5.0	Закрепление отсутствует
9	396085.22	2262397.92	Картометрический метод	5.0	Закрепление отсутствует
10	396075.84	2262367.25	Картометрический метод	5.0	Закрепление отсутствует
11	396074.06	2262360.75	Картометрический метод	5.0	Закрепление отсутствует
12	396071.82	2262352.60	Картометрический метод	5.0	Закрепление отсутствует
13	396060.07	2262308.45	Картометрический метод	5.0	Закрепление отсутствует
14	396054.23	2262282.36	Картометрический метод	5.0	Закрепление отсутствует
15	396052.79	2262280.44	Картометрический метод	5.0	Закрепление отсутствует
16	396018.48	2262142.50	Картометрический метод	5.0	Закрепление отсутствует
17	396019.80	2262141.19	Картометрический метод	5.0	Закрепление отсутствует
18	396007.92	2262091.04	Картометрический метод	5.0	Закрепление отсутствует
19	396013.64	2262089.58	Картометрический метод	5.0	Закрепление отсутствует
20	396025.70	2262086.49	Картометрический метод	5.0	Закрепление отсутствует
21	396041.93	2262082.34	Картометрический метод	5.0	Закрепление отсутствует
22	396082.23	2262072.02	Картометрический метод	5.0	Закрепление отсутствует

2. Сведения о характерных точках границ объекта					
Обозначение характерных точек границ	Координаты, м		Метод определения координат характерной точки	Средняя квадратическая погрешность положения характерной точки (Mt), м	Описание обозначения точки на местности (при наличии)
	X	Y			
1	2	3	4	5	6
23	396092.28	2262069.45	Картометрический метод	5.0	Закрепление отсутствует
24	396151.29	2262011.05	Картометрический метод	5.0	Закрепление отсутствует
25	396152.88	2262017.56	Картометрический метод	5.0	Закрепление отсутствует
26	396140.65	2262030.22	Картометрический метод	5.0	Закрепление отсутствует
27	396118.55	2262053.47	Картометрический метод	5.0	Закрепление отсутствует
28	396122.01	2262063.69	Картометрический метод	5.0	Закрепление отсутствует
29	396181.08	2262006.88	Картометрический метод	5.0	Закрепление отсутствует
30	396184.34	2262019.98	Картометрический метод	5.0	Закрепление отсутствует
31	396189.03	2262038.81	Картометрический метод	5.0	Закрепление отсутствует
32	396210.53	2262125.09	Картометрический метод	5.0	Закрепление отсутствует
33	396215.29	2262146.51	Картометрический метод	5.0	Закрепление отсутствует
34	396220.37	2262169.37	Картометрический метод	5.0	Закрепление отсутствует
35	396220.52	2262170.03	Картометрический метод	5.0	Закрепление отсутствует
36	396240.39	2262250.73	Картометрический метод	5.0	Закрепление отсутствует
37	396250.66	2262292.45	Картометрический метод	5.0	Закрепление отсутствует
38	396258.53	2262324.42	Картометрический метод	5.0	Закрепление отсутствует
39	396274.08	2262387.59	Картометрический метод	5.0	Закрепление отсутствует
40	396261.56	2262390.44	Картометрический метод	5.0	Закрепление отсутствует
41	396266.02	2262410.20	Картометрический метод	5.0	Закрепление отсутствует
42	396255.73	2262412.36	Картометрический метод	5.0	Закрепление отсутствует
43	396253.30	2262412.90	Картометрический метод	5.0	Закрепление отсутствует
44	396250.87	2262413.44	Картометрический метод	5.0	Закрепление отсутствует
45	396249.75	2262413.71	Картометрический метод	5.0	Закрепление отсутствует
46	396246.09	2262414.61	Картометрический метод	5.0	Закрепление отсутствует
47	396241.40	2262415.76	Картометрический метод	5.0	Закрепление отсутствует

2. Сведения о характерных точках границ объекта					
Обозначение характерных точек границ	Координаты, м		Метод определения координат характерной точки	Средняя квадратическая погрешность положения характерной точки (Mt), м	Описание обозначения точки на местности (при наличии)
	X	Y			
1	2	3	4	5	6
48	396231.94	2262418.08	Картометрический метод	5.0	Закрепление отсутствует
49	396216.01	2262422.55	Картометрический метод	5.0	Закрепление отсутствует
50	396190.83	2262429.90	Картометрический метод	5.0	Закрепление отсутствует
51	396181.39	2262432.81	Картометрический метод	5.0	Закрепление отсутствует
52	396164.39	2262437.66	Картометрический метод	5.0	Закрепление отсутствует
53	396147.39	2262442.51	Картометрический метод	5.0	Закрепление отсутствует
54	396141.97	2262442.74	Картометрический метод	5.0	Закрепление отсутствует
55	396136.55	2262442.97	Картометрический метод	5.0	Закрепление отсутствует
1	396119.75	2262440.08	Картометрический метод	5.0	Закрепление отсутствует
56	400449.12	2264109.50	Картометрический метод	5.0	Закрепление отсутствует
57	400405.30	2264099.68	Картометрический метод	5.0	Закрепление отсутствует
58	400352.71	2264081.78	Картометрический метод	5.0	Закрепление отсутствует
59	400347.75	2264074.43	Картометрический метод	5.0	Закрепление отсутствует
60	400336.11	2264050.31	Картометрический метод	5.0	Закрепление отсутствует
61	400332.99	2264032.02	Картометрический метод	5.0	Закрепление отсутствует
62	400322.80	2263957.15	Картометрический метод	5.0	Закрепление отсутствует
63	400330.17	2263936.15	Картометрический метод	5.0	Закрепление отсутствует
64	400447.78	2263925.34	Картометрический метод	5.0	Закрепление отсутствует
65	400484.74	2263923.01	Картометрический метод	5.0	Закрепление отсутствует
66	400502.06	2264118.41	Картометрический метод	5.0	Закрепление отсутствует
56	400449.12	2264109.50	Картометрический метод	5.0	Закрепление отсутствует

3. Сведения о характерных точках части (частей) границы объекта

Обозначение характерных точек части границы	Координаты, м		Метод определения координат характерной точки	Средняя квадратическая погрешность положения характерной точки (Mt), м	Описание обозначения точки на местности (при наличии)
	X	Y			
1	2	3	4	5	6
-	-	-	-	-	-

Раздел 3

Сведения о местоположении измененных (уточненных) границ объекта

1. Система координат -

2. Сведения о характерных точках границ объекта

Обозначение характерных точек границ	Существующие координаты, м		Измененные (уточненные) координаты, м		Метод определения координат характерной точки	Средняя квадратическая погрешность положения характерной точки (M _t), м	Описание обозначения точки на местности (при наличии)
	X	Y	X	Y			
1	2	3	4	5	6	7	8
-	-	-	-	-	-	-	

3. Сведения о характерных точках части (частей) границы объекта

Обозначение характерных точек части границы	Существующие координаты, м		Измененные (уточненные) координаты, м		Метод определения координат характерной точки	Средняя квадратическая погрешность положения характерной точки (M _t), м	Описание обозначения точки на местности (при наличии)
	X	Y	X	Y			
1	2	3	4	5	6	7	8
-	-	-	-	-	-	-	

ТЕКСТОВОЕ ОПИСАНИЕ
местоположения границ населенных пунктов, территориальных зон

Прохождение границы		Описание прохождения границы
от точки	до точки	
1	2	3
1	2	-
2	3	-
3	4	-
4	5	-
5	6	-
6	7	-
7	8	-
8	9	-
9	10	-
10	11	-
11	12	-
12	13	-
13	14	-
14	15	-
15	16	-
16	17	-
17	18	-
18	19	-
19	20	-
20	21	-
21	22	-
22	23	-
23	24	-
24	25	-
25	26	-
26	27	-
27	28	-
28	29	-
29	30	-
30	31	-
31	32	-
32	33	-
33	34	-
34	35	-
35	36	-
36	37	-
37	38	-

ТЕКСТОВОЕ ОПИСАНИЕ
местоположения границ населенных пунктов, территориальных зон

Прохождение границы		Описание прохождения границы
от точки	до точки	
1	2	3
38	39	-
39	40	-
40	41	-
41	42	-
42	43	-
43	44	-
44	45	-
45	46	-
46	47	-
47	48	-
48	49	-
49	50	-
50	51	-
51	52	-
52	53	-
53	54	-
54	55	-
55	1	-
56	57	-
57	58	-
58	59	-
59	60	-
60	61	-
61	62	-
62	63	-
63	64	-
64	65	-
65	66	-
66	56	-

--	--	--

ГРАФИЧЕСКОЕ ОПИСАНИЕ

местоположения границ населенных пунктов, территориальных зон, особо охраняемых природных территорий, зон с особыми условиями использования территории

Зона сельскохозяйственного использования в границах туристско-рекреационной зоны (ТСХ.1.1)

(наименование объекта, местоположение границ которого описано (далее - объект))

Раздел 1

Сведения об объекте

№ п/п	Характеристики объекта	Описание характеристик
1	2	3
1.	Местоположение объекта	Ленинградская область, м. р-н Тосненский, с.п Шапкинское
2.	Площадь объекта +/- величина погрешности определения площади (Р +/- Дельта Р)	500301 +/- 12378 м ²
3.	Иные характеристики объекта	-

Раздел 2

Сведения о местоположении границ объекта

1. Система координат МСК-47, зона 2

2. Сведения о характерных точках границ объекта

Обозначение характерных точек границ	Координаты, м		Метод определения координат характерной точки	Средняя квадратическая погрешность положения характерной точки (Mt), м	Описание обозначения точки на местности (при наличии)
	X	Y			
1	2	3	4	5	6
1	403296.17	2266623.80	Картометрический метод	5.0	Закрепление отсутствует
2	403305.94	2266611.41	Картометрический метод	5.0	Закрепление отсутствует
3	403312.34	2266612.08	Картометрический метод	5.0	Закрепление отсутствует
4	403319.58	2266612.84	Картометрический метод	5.0	Закрепление отсутствует
5	403328.55	2266613.78	Картометрический метод	5.0	Закрепление отсутствует
6	403339.16	2266622.69	Картометрический метод	5.0	Закрепление отсутствует
7	403340.27	2266623.62	Картометрический метод	5.0	Закрепление отсутствует
8	403340.32	2266623.66	Картометрический метод	5.0	Закрепление отсутствует
9	403347.78	2266629.93	Картометрический метод	5.0	Закрепление отсутствует
10	403353.72	2266646.30	Картометрический метод	5.0	Закрепление отсутствует
11	403364.55	2266676.11	Картометрический метод	5.0	Закрепление отсутствует
12	403386.88	2266737.73	Картометрический метод	5.0	Закрепление отсутствует
13	403392.41	2266752.99	Картометрический метод	5.0	Закрепление отсутствует
14	403392.52	2266753.23	Картометрический метод	5.0	Закрепление отсутствует
15	403393.37	2266755.05	Картометрический метод	5.0	Закрепление отсутствует
16	403404.44	2266778.78	Картометрический метод	5.0	Закрепление отсутствует
17	403416.69	2266783.51	Картометрический метод	5.0	Закрепление отсутствует
18	403420.22	2266784.87	Картометрический метод	5.0	Закрепление отсутствует
19	403424.62	2266786.57	Картометрический метод	5.0	Закрепление отсутствует
20	403443.94	2266794.44	Картометрический метод	5.0	Закрепление отсутствует
21	403464.08	2266799.14	Картометрический метод	5.0	Закрепление отсутствует
22	403478.18	2266805.69	Картометрический метод	5.0	Закрепление отсутствует

2. Сведения о характерных точках границ объекта					
Обозначение характерных точек границ	Координаты, м		Метод определения координат характерной точки	Средняя квадратическая погрешность положения характерной точки (M _t), м	Описание обозначения точки на местности (при наличии)
	X	Y			
1	2	3	4	5	6
23	403483.55	2266818.11	Картометрический метод	5.0	Закрепление отсутствует
24	403484.73	2266834.73	Картометрический метод	5.0	Закрепление отсутствует
25	403474.07	2266860.65	Картометрический метод	5.0	Закрепление отсутствует
26	403478.10	2266882.28	Картометрический метод	5.0	Закрепление отсутствует
27	403478.73	2266882.80	Картометрический метод	5.0	Закрепление отсутствует
28	403482.76	2266886.11	Картометрический метод	5.0	Закрепление отсутствует
29	403492.40	2266894.03	Картометрический метод	5.0	Закрепление отсутствует
30	403502.27	2266897.60	Картометрический метод	5.0	Закрепление отсутствует
31	403515.43	2266902.36	Картометрический метод	5.0	Закрепление отсутствует
32	403517.47	2266902.39	Картометрический метод	5.0	Закрепление отсутствует
33	403543.92	2266902.72	Картометрический метод	5.0	Закрепление отсутствует
34	403543.93	2266902.72	Картометрический метод	5.0	Закрепление отсутствует
35	403649.04	2266719.20	Картометрический метод	5.0	Закрепление отсутствует
36	403945.46	2266201.68	Картометрический метод	5.0	Закрепление отсутствует
37	403982.26	2266137.84	Картометрический метод	5.0	Закрепление отсутствует
38	404060.74	2266211.20	Картометрический метод	5.0	Закрепление отсутствует
39	404060.75	2266211.26	Картометрический метод	5.0	Закрепление отсутствует
40	403950.61	2266401.61	Картометрический метод	5.0	Закрепление отсутствует
41	403718.65	2266802.49	Картометрический метод	5.0	Закрепление отсутствует
42	403684.90	2266860.82	Картометрический метод	5.0	Закрепление отсутствует
43	403629.28	2266956.95	Картометрический метод	5.0	Закрепление отсутствует
44	403632.70	2266961.83	Картометрический метод	5.0	Закрепление отсутствует
45	403634.89	2266964.96	Картометрический метод	5.0	Закрепление отсутствует
46	403634.93	2266965.01	Картометрический метод	5.0	Закрепление отсутствует
47	403636.50	2266967.25	Картометрический метод	5.0	Закрепление отсутствует

2. Сведения о характерных точках границ объекта					
Обозначение характерных точек границ	Координаты, м		Метод определения координат характерной точки	Средняя квадратическая погрешность положения характерной точки (Mt), м	Описание обозначения точки на местности (при наличии)
	X	Y			
1	2	3	4	5	6
48	403639.11	2266970.97	Картометрический метод	5.0	Закрепление отсутствует
49	403647.59	2267007.36	Картометрический метод	5.0	Закрепление отсутствует
50	403649.08	2267013.74	Картометрический метод	5.0	Закрепление отсутствует
51	403651.89	2267020.33	Картометрический метод	5.0	Закрепление отсутствует
52	403655.85	2267029.61	Картометрический метод	5.0	Закрепление отсутствует
53	403664.96	2267054.08	Картометрический метод	5.0	Закрепление отсутствует
54	403666.03	2267056.95	Картометрический метод	5.0	Закрепление отсутствует
55	403679.43	2267072.30	Картометрический метод	5.0	Закрепление отсутствует
56	403680.87	2267075.34	Картометрический метод	5.0	Закрепление отсутствует
57	403683.38	2267080.65	Картометрический метод	5.0	Закрепление отсутствует
58	403689.02	2267092.56	Картометрический метод	5.0	Закрепление отсутствует
59	403691.58	2267097.95	Картометрический метод	5.0	Закрепление отсутствует
60	403696.01	2267131.56	Картометрический метод	5.0	Закрепление отсутствует
61	403693.19	2267182.34	Картометрический метод	5.0	Закрепление отсутствует
62	403693.79	2267183.73	Картометрический метод	5.0	Закрепление отсутствует
63	403698.25	2267194.02	Картометрический метод	5.0	Закрепление отсутствует
64	403702.44	2267203.70	Картометрический метод	5.0	Закрепление отсутствует
65	403714.08	2267210.38	Картометрический метод	5.0	Закрепление отсутствует
66	403719.89	2267208.90	Картометрический метод	5.0	Закрепление отсутствует
67	403727.89	2267206.85	Картометрический метод	5.0	Закрепление отсутствует
68	403729.49	2267206.44	Картометрический метод	5.0	Закрепление отсутствует
69	403737.96	2267193.16	Картометрический метод	5.0	Закрепление отсутствует
70	403744.39	2267164.86	Картометрический метод	5.0	Закрепление отсутствует
71	403748.46	2267152.05	Картометрический метод	5.0	Закрепление отсутствует
72	403751.71	2267141.84	Картометрический метод	5.0	Закрепление отсутствует

2. Сведения о характерных точках границ объекта					
Обозначение характерных точек границ	Координаты, м		Метод определения координат характерной точки	Средняя квадратическая погрешность положения характерной точки (Mt), м	Описание обозначения точки на местности (при наличии)
	X	Y			
1	2	3	4	5	6
73	403761.45	2267130.84	Картометрический метод	5.0	Закрепление отсутствует
74	403762.46	2267130.42	Картометрический метод	5.0	Закрепление отсутствует
75	403763.40	2267130.03	Картометрический метод	5.0	Закрепление отсутствует
76	403765.23	2267129.26	Картометрический метод	5.0	Закрепление отсутствует
77	403775.80	2267124.85	Картометрический метод	5.0	Закрепление отсутствует
78	403786.43	2267120.41	Картометрический метод	5.0	Закрепление отсутствует
79	403801.87	2267119.02	Картометрический метод	5.0	Закрепление отсутствует
80	403826.43	2267116.81	Картометрический метод	5.0	Закрепление отсутствует
81	403844.23	2267112.56	Картометрический метод	5.0	Закрепление отсутствует
82	403860.42	2267108.69	Картометрический метод	5.0	Закрепление отсутствует
83	403861.87	2267108.34	Картометрический метод	5.0	Закрепление отсутствует
84	403877.74	2267095.36	Картометрический метод	5.0	Закрепление отсутствует
85	403881.64	2267092.17	Картометрический метод	5.0	Закрепление отсутствует
86	403884.62	2267085.33	Картометрический метод	5.0	Закрепление отсутствует
87	403889.89	2267073.19	Картометрический метод	5.0	Закрепление отсутствует
88	403907.03	2267025.11	Картометрический метод	5.0	Закрепление отсутствует
89	403912.46	2267016.54	Картометрический метод	5.0	Закрепление отсутствует
90	403919.27	2267005.79	Картометрический метод	5.0	Закрепление отсутствует
91	403937.11	2266995.75	Картометрический метод	5.0	Закрепление отсутствует
92	403939.83	2266994.22	Картометрический метод	5.0	Закрепление отсутствует
93	403950.47	2266991.88	Картометрический метод	5.0	Закрепление отсутствует
94	403971.95	2266987.14	Картометрический метод	5.0	Закрепление отсутствует
95	404009.76	2266983.98	Картометрический метод	5.0	Закрепление отсутствует
96	404063.51	2266990.46	Картометрический метод	5.0	Закрепление отсутствует
97	404064.79	2266990.94	Картометрический метод	5.0	Закрепление отсутствует

2. Сведения о характерных точках границ объекта					
Обозначение характерных точек границ	Координаты, м		Метод определения координат характерной точки	Средняя квадратическая погрешность положения характерной точки (Mt), м	Описание обозначения точки на местности (при наличии)
	X	Y			
1	2	3	4	5	6
98	404091.18	2267000.81	Картометрический метод	5.0	Закрепление отсутствует
99	404106.69	2267000.44	Картометрический метод	5.0	Закрепление отсутствует
100	404139.85	2266996.85	Картометрический метод	5.0	Закрепление отсутствует
101	404152.27	2266974.28	Картометрический метод	5.0	Закрепление отсутствует
102	404150.67	2266978.60	Картометрический метод	5.0	Закрепление отсутствует
103	404134.62	2267018.01	Картометрический метод	5.0	Закрепление отсутствует
104	404133.56	2267022.05	Картометрический метод	5.0	Закрепление отсутствует
105	404129.94	2267033.91	Картометрический метод	5.0	Закрепление отсутствует
106	404126.34	2267009.45	Картометрический метод	5.0	Закрепление отсутствует
107	404124.52	2267009.69	Картометрический метод	5.0	Закрепление отсутствует
108	404099.17	2267013.10	Картометрический метод	5.0	Закрепление отсутствует
109	404065.41	2267006.36	Картометрический метод	5.0	Закрепление отсутствует
110	404010.22	2267003.02	Картометрический метод	5.0	Закрепление отсутствует
111	403959.45	2267003.02	Картометрический метод	5.0	Закрепление отсутствует
112	403934.61	2267012.56	Картометрический метод	5.0	Закрепление отсутствует
113	403920.92	2267022.69	Картометрический метод	5.0	Закрепление отсутствует
114	403920.02	2267023.36	Картометрический метод	5.0	Закрепление отсутствует
115	403914.89	2267034.10	Картометрический метод	5.0	Закрепление отсутствует
116	403908.50	2267047.49	Картометрический метод	5.0	Закрепление отсутствует
117	403899.68	2267084.40	Картометрический метод	5.0	Закрепление отсутствует
118	403884.37	2267109.06	Картометрический метод	5.0	Закрепление отсутствует
119	403866.73	2267122.39	Картометрический метод	5.0	Закрепление отсутствует
120	403844.83	2267125.85	Картометрический метод	5.0	Закрепление отсутствует
121	403821.89	2267129.48	Картометрический метод	5.0	Закрепление отсутствует
122	403806.41	2267131.93	Картометрический метод	5.0	Закрепление отсутствует

2. Сведения о характерных точках границ объекта					
Обозначение характерных точек границ	Координаты, м		Метод определения координат характерной точки	Средняя квадратическая погрешность положения характерной точки (Mt), м	Описание обозначения точки на местности (при наличии)
	X	Y			
1	2	3	4	5	6
123	403777.07	2267136.43	Картометрический метод	5.0	Закрепление отсутствует
124	403772.35	2267140.79	Картометрический метод	5.0	Закрепление отсутствует
125	403760.82	2267151.45	Картометрический метод	5.0	Закрепление отсутствует
126	403759.91	2267155.97	Картометрический метод	5.0	Закрепление отсутствует
127	403756.64	2267172.26	Картометрический метод	5.0	Закрепление отсутствует
128	403750.67	2267201.04	Картометрический метод	5.0	Закрепление отсутствует
129	403740.76	2267212.22	Картометрический метод	5.0	Закрепление отсутствует
130	403740.64	2267212.36	Картометрический метод	5.0	Закрепление отсутствует
131	403740.34	2267212.70	Картометрический метод	5.0	Закрепление отсутствует
132	403729.99	2267219.48	Картометрический метод	5.0	Закрепление отсутствует
133	403729.16	2267219.61	Картометрический метод	5.0	Закрепление отсутствует
134	403707.05	2267223.14	Картометрический метод	5.0	Закрепление отсутствует
135	403701.68	2267218.82	Картометрический метод	5.0	Закрепление отсутствует
136	403690.11	2267209.53	Картометрический метод	5.0	Закрепление отсутствует
137	403679.67	2267163.44	Картометрический метод	5.0	Закрепление отсутствует
138	403679.54	2267133.47	Картометрический метод	5.0	Закрепление отсутствует
139	403678.25	2267118.20	Картометрический метод	5.0	Закрепление отсутствует
140	403676.95	2267102.91	Картометрический метод	5.0	Закрепление отсутствует
141	403653.58	2267063.87	Картометрический метод	5.0	Закрепление отсутствует
142	403643.55	2267029.54	Картометрический метод	5.0	Закрепление отсутствует
143	403640.55	2267019.28	Картометрический метод	5.0	Закрепление отсутствует
144	403630.05	2266974.41	Картометрический метод	5.0	Закрепление отсутствует
145	403629.97	2266974.07	Картометрический метод	5.0	Закрепление отсутствует
146	403629.17	2266972.84	Картометрический метод	5.0	Закрепление отсутствует
147	403623.21	2266963.70	Картометрический метод	5.0	Закрепление отсутствует

2. Сведения о характерных точках границ объекта					
Обозначение характерных точек границ	Координаты, м		Метод определения координат характерной точки	Средняя квадратическая погрешность положения характерной точки (Mt), м	Описание обозначения точки на местности (при наличии)
	X	Y			
1	2	3	4	5	6
148	403570.30	2267052.92	Картометрический метод	5.0	Закрепление отсутствует
149	403505.47	2266969.00	Картометрический метод	5.0	Закрепление отсутствует
150	403524.67	2266935.61	Картометрический метод	5.0	Закрепление отсутствует
151	403536.40	2266915.20	Картометрический метод	5.0	Закрепление отсутствует
152	403509.76	2266914.86	Картометрический метод	5.0	Закрепление отсутствует
153	403507.90	2266914.84	Картометрический метод	5.0	Закрепление отсутствует
154	403487.08	2266904.05	Картометрический метод	5.0	Закрепление отсутствует
155	403481.51	2266899.31	Картометрический метод	5.0	Закрепление отсутствует
156	403470.77	2266890.19	Картометрический метод	5.0	Закрепление отсутствует
157	403468.84	2266883.54	Картометрический метод	5.0	Закрепление отсутствует
158	403466.79	2266876.43	Картометрический метод	5.0	Закрепление отсутствует
159	403465.70	2266854.78	Картометрический метод	5.0	Закрепление отсутствует
160	403471.11	2266844.84	Картометрический метод	5.0	Закрепление отсутствует
161	403475.33	2266837.08	Картометрический метод	5.0	Закрепление отсутствует
162	403472.81	2266822.98	Картометрический метод	5.0	Закрепление отсутствует
163	403464.59	2266815.73	Картометрический метод	5.0	Закрепление отсутствует
164	403458.71	2266810.56	Картометрический метод	5.0	Закрепление отсутствует
165	403421.45	2266800.49	Картометрический метод	5.0	Закрепление отсутствует
166	403413.81	2266795.39	Картометрический метод	5.0	Закрепление отсутствует
167	403395.62	2266783.25	Картометрический метод	5.0	Закрепление отсутствует
168	403393.31	2266778.10	Картометрический метод	5.0	Закрепление отсутствует
169	403383.71	2266756.73	Картометрический метод	5.0	Закрепление отсутствует
170	403355.63	2266678.15	Картометрический метод	5.0	Закрепление отсутствует
171	403354.48	2266674.94	Картометрический метод	5.0	Закрепление отсутствует
172	403354.45	2266674.87	Картометрический метод	5.0	Закрепление отсутствует

2. Сведения о характерных точках границ объекта					
Обозначение характерных точек границ	Координаты, м		Метод определения координат характерной точки	Средняя квадратическая погрешность положения характерной точки (Mt), м	Описание обозначения точки на местности (при наличии)
	X	Y			
1	2	3	4	5	6
173	403354.30	2266674.52	Картометрический метод	5.0	Закрепление отсутствует
174	403343.09	2266648.55	Картометрический метод	5.0	Закрепление отсутствует
175	403335.50	2266630.97	Картометрический метод	5.0	Закрепление отсутствует
176	403320.21	2266623.20	Картометрический метод	5.0	Закрепление отсутствует
177	403315.32	2266620.72	Картометрический метод	5.0	Закрепление отсутствует
1	403296.17	2266623.80	Картометрический метод	5.0	Закрепление отсутствует
178	403757.68	2266702.78	Картометрический метод	5.0	Закрепление отсутствует
179	403744.46	2266680.74	Картометрический метод	5.0	Закрепление отсутствует
180	403742.77	2266680.61	Картометрический метод	5.0	Закрепление отсутствует
181	403730.22	2266700.88	Картометрический метод	5.0	Закрепление отсутствует
182	403731.09	2266702.33	Картометрический метод	5.0	Закрепление отсутствует
183	403756.71	2266704.34	Картометрический метод	5.0	Закрепление отсутствует
178	403757.68	2266702.78	Картометрический метод	5.0	Закрепление отсутствует
184	403979.17	2266342.49	Картометрический метод	5.0	Закрепление отсутствует
185	403965.96	2266320.45	Картометрический метод	5.0	Закрепление отсутствует
186	403964.27	2266320.32	Картометрический метод	5.0	Закрепление отсутствует
187	403951.72	2266340.58	Картометрический метод	5.0	Закрепление отсутствует
188	403952.59	2266342.04	Картометрический метод	5.0	Закрепление отсутствует
189	403978.21	2266344.05	Картометрический метод	5.0	Закрепление отсутствует
184	403979.17	2266342.49	Картометрический метод	5.0	Закрепление отсутствует
190	403700.18	2266691.81	Картометрический метод	5.0	Закрепление отсутствует
191	403689.52	2266685.36	Картометрический метод	5.0	Закрепление отсутствует
192	403687.73	2266688.32	Картометрический метод	5.0	Закрепление отсутствует
193	403698.39	2266694.77	Картометрический метод	5.0	Закрепление отсутствует
190	403700.18	2266691.81	Картометрический метод	5.0	Закрепление отсутствует

2. Сведения о характерных точках границ объекта					
Обозначение характерных точек границ	Координаты, м		Метод определения координат характерной точки	Средняя квадратическая погрешность положения характерной точки (Mt), м	Описание обозначения точки на местности (при наличии)
	X	Y			
1	2	3	4	5	6
194	403896.37	2266374.53	Картометрический метод	5.0	Закрепление отсутствует
195	403885.71	2266368.08	Картометрический метод	5.0	Закрепление отсутствует
196	403883.92	2266371.03	Картометрический метод	5.0	Закрепление отсутствует
197	403894.58	2266377.48	Картометрический метод	5.0	Закрепление отсутствует
194	403896.37	2266374.53	Картометрический метод	5.0	Закрепление отсутствует
198	399696.01	2263928.23	Картометрический метод	5.0	Закрепление отсутствует
199	399696.52	2263928.15	Картометрический метод	5.0	Закрепление отсутствует
200	399696.07	2263924.36	Картометрический метод	5.0	Закрепление отсутствует
201	399694.51	2263911.36	Картометрический метод	5.0	Закрепление отсутствует
202	399694.49	2263911.21	Картометрический метод	5.0	Закрепление отсутствует
203	399683.92	2263823.07	Картометрический метод	5.0	Закрепление отсутствует
204	399649.57	2263712.08	Картометрический метод	5.0	Закрепление отсутствует
205	399641.77	2263695.11	Картометрический метод	5.0	Закрепление отсутствует
206	399624.57	2263657.67	Картометрический метод	5.0	Закрепление отсутствует
207	399622.36	2263652.86	Картометрический метод	5.0	Закрепление отсутствует
208	399620.83	2263649.54	Картометрический метод	5.0	Закрепление отсутствует
209	399619.57	2263646.49	Картометрический метод	5.0	Закрепление отсутствует
210	399603.66	2263608.15	Картометрический метод	5.0	Закрепление отсутствует
211	399600.96	2263603.47	Картометрический метод	5.0	Закрепление отсутствует
212	399583.24	2263572.81	Картометрический метод	5.0	Закрепление отсутствует
213	399578.17	2263564.04	Картометрический метод	5.0	Закрепление отсутствует
214	399563.81	2263553.54	Картометрический метод	5.0	Закрепление отсутствует
215	399551.96	2263544.88	Картометрический метод	5.0	Закрепление отсутствует
216	399542.02	2263542.01	Картометрический метод	5.0	Закрепление отсутствует
217	399540.48	2263541.57	Картометрический метод	5.0	Закрепление отсутствует

2. Сведения о характерных точках границ объекта					
Обозначение характерных точек границ	Координаты, м		Метод определения координат характерной точки	Средняя квадратическая погрешность положения характерной точки (Mt), м	Описание обозначения точки на местности (при наличии)
	X	Y			
1	2	3	4	5	6
218	399538.00	2263540.85	Картометрический метод	5.0	Закрепление отсутствует
219	399528.42	2263538.09	Картометрический метод	5.0	Закрепление отсутствует
220	399514.37	2263534.04	Картометрический метод	5.0	Закрепление отсутствует
221	399481.83	2263534.76	Картометрический метод	5.0	Закрепление отсутствует
222	399451.83	2263549.40	Картометрический метод	5.0	Закрепление отсутствует
223	399446.96	2263558.23	Картометрический метод	5.0	Закрепление отсутствует
224	399439.17	2263572.36	Картометрический метод	5.0	Закрепление отсутствует
225	399440.22	2263593.36	Картометрический метод	5.0	Закрепление отсутствует
226	399440.44	2263597.85	Картометрический метод	5.0	Закрепление отсутствует
227	399440.50	2263598.02	Картометрический метод	5.0	Закрепление отсутствует
228	399453.28	2263633.06	Картометрический метод	5.0	Закрепление отсутствует
229	399455.80	2263639.96	Картометрический метод	5.0	Закрепление отсутствует
230	399459.07	2263649.98	Картометрический метод	5.0	Закрепление отсутствует
231	399461.41	2263657.13	Картометрический метод	5.0	Закрепление отсутствует
232	399453.81	2263678.28	Картометрический метод	5.0	Закрепление отсутствует
233	399448.56	2263679.32	Картометрический метод	5.0	Закрепление отсутствует
234	399434.65	2263682.08	Картометрический метод	5.0	Закрепление отсутствует
235	399420.01	2263680.09	Картометрический метод	5.0	Закрепление отсутствует
236	399414.17	2263669.13	Картометрический метод	5.0	Закрепление отсутствует
237	399404.11	2263650.26	Картометрический метод	5.0	Закрепление отсутствует
238	399399.25	2263635.12	Картометрический метод	5.0	Закрепление отсутствует
239	399393.26	2263616.46	Картометрический метод	5.0	Закрепление отсутствует
240	399393.26	2263580.67	Картометрический метод	5.0	Закрепление отсутствует
241	399394.05	2263576.21	Картометрический метод	5.0	Закрепление отсутствует
242	399397.54	2263556.51	Картометрический метод	5.0	Закрепление отсутствует

2. Сведения о характерных точках границ объекта					
Обозначение характерных точек границ	Координаты, м		Метод определения координат характерной точки	Средняя квадратическая погрешность положения характерной точки (Mt), м	Описание обозначения точки на местности (при наличии)
	X	Y			
1	2	3	4	5	6
243	399397.54	2263556.52	Картометрический метод	5.0	Закрепление отсутствует
244	399403.38	2263523.52	Картометрический метод	5.0	Закрепление отсутствует
245	399408.62	2263493.91	Картометрический метод	5.0	Закрепление отсутствует
246	399405.91	2263468.42	Картометрический метод	5.0	Закрепление отсутствует
247	399399.78	2263457.89	Картометрический метод	5.0	Закрепление отсутствует
248	399392.55	2263445.47	Картометрический метод	5.0	Закрепление отсутствует
249	399370.30	2263425.04	Картометрический метод	5.0	Закрепление отсутствует
250	399357.70	2263403.27	Картометрический метод	5.0	Закрепление отсутствует
251	399416.08	2263340.58	Картометрический метод	5.0	Закрепление отсутствует
252	399421.05	2263345.36	Картометрический метод	5.0	Закрепление отсутствует
253	399453.59	2263376.61	Картометрический метод	5.0	Закрепление отсутствует
254	399453.88	2263376.89	Картометрический метод	5.0	Закрепление отсутствует
255	399454.10	2263377.10	Картометрический метод	5.0	Закрепление отсутствует
256	399464.33	2263378.51	Картометрический метод	5.0	Закрепление отсутствует
257	399475.00	2263379.98	Картометрический метод	5.0	Закрепление отсутствует
258	399484.05	2263381.22	Картометрический метод	5.0	Закрепление отсутствует
259	399492.53	2263393.44	Картометрический метод	5.0	Закрепление отсутствует
260	399505.35	2263441.55	Картометрический метод	5.0	Закрепление отсутствует
261	399505.45	2263441.70	Картометрический метод	5.0	Закрепление отсутствует
262	399513.21	2263452.97	Картометрический метод	5.0	Закрепление отсутствует
263	399526.54	2263472.31	Картометрический метод	5.0	Закрепление отсутствует
264	399543.44	2263479.86	Картометрический метод	5.0	Закрепление отсутствует
265	399545.55	2263478.12	Картометрический метод	5.0	Закрепление отсутствует
266	399552.69	2263472.22	Картометрический метод	5.0	Закрепление отсутствует
267	399550.11	2263459.13	Картометрический метод	5.0	Закрепление отсутствует

2. Сведения о характерных точках границ объекта					
Обозначение характерных точек границ	Координаты, м		Метод определения координат характерной точки	Средняя квадратическая погрешность положения характерной точки (Mt), м	Описание обозначения точки на местности (при наличии)
	X	Y			
1	2	3	4	5	6
268	399548.15	2263454.67	Картометрический метод	5.0	Закрепление отсутствует
269	399546.31	2263450.48	Картометрический метод	5.0	Закрепление отсутствует
270	399546.30	2263450.47	Картометрический метод	5.0	Закрепление отсутствует
271	399539.91	2263435.94	Картометрический метод	5.0	Закрепление отсутствует
272	399539.66	2263435.46	Картометрический метод	5.0	Закрепление отсутствует
273	399535.95	2263428.50	Картометрический метод	5.0	Закрепление отсутствует
274	399532.27	2263421.60	Картометрический метод	5.0	Закрепление отсутствует
275	399526.29	2263401.77	Картометрический метод	5.0	Закрепление отсутствует
276	399532.49	2263400.57	Картометрический метод	5.0	Закрепление отсутствует
277	399535.15	2263400.05	Картометрический метод	5.0	Закрепление отсутствует
278	399537.66	2263400.51	Картометрический метод	5.0	Закрепление отсутствует
279	399546.54	2263402.12	Картометрический метод	5.0	Закрепление отсутствует
280	399558.81	2263416.44	Картометрический метод	5.0	Закрепление отсутствует
281	399586.26	2263425.63	Картометрический метод	5.0	Закрепление отсутствует
282	399588.74	2263413.38	Картометрический метод	5.0	Закрепление отсутствует
283	399587.99	2263412.70	Картометрический метод	5.0	Закрепление отсутствует
284	399576.87	2263402.66	Картометрический метод	5.0	Закрепление отсутствует
285	399575.21	2263401.17	Картометрический метод	5.0	Закрепление отсутствует
286	399551.60	2263385.79	Картометрический метод	5.0	Закрепление отсутствует
287	399549.42	2263384.37	Картометрический метод	5.0	Закрепление отсутствует
288	399542.03	2263380.70	Картометрический метод	5.0	Закрепление отсутствует
289	399536.75	2263378.08	Картометрический метод	5.0	Закрепление отсутствует
290	399513.08	2263363.38	Картометрический метод	5.0	Закрепление отсутствует
291	399499.92	2263337.23	Картометрический метод	5.0	Закрепление отсутствует
292	399472.03	2263320.43	Картометрический метод	5.0	Закрепление отсутствует

2. Сведения о характерных точках границ объекта					
Обозначение характерных точек границ	Координаты, м		Метод определения координат характерной точки	Средняя квадратическая погрешность положения характерной точки (Mt), м	Описание обозначения точки на местности (при наличии)
	X	Y			
1	2	3	4	5	6
293	399460.98	2263283.41	Картометрический метод	5.0	Закрепление отсутствует
294	399476.40	2263304.05	Картометрический метод	5.0	Закрепление отсутствует
295	399490.05	2263321.75	Картометрический метод	5.0	Закрепление отсутствует
296	399491.00	2263323.00	Картометрический метод	5.0	Закрепление отсутствует
297	399491.01	2263322.99	Картометрический метод	5.0	Закрепление отсутствует
298	399496.59	2263316.72	Картометрический метод	5.0	Закрепление отсутствует
299	399499.16	2263313.84	Картометрический метод	5.0	Закрепление отсутствует
300	399505.15	2263318.55	Картометрический метод	5.0	Закрепление отсутствует
301	399512.95	2263324.68	Картометрический метод	5.0	Закрепление отсутствует
302	399528.00	2263334.59	Картометрический метод	5.0	Закрепление отсутствует
303	399529.30	2263335.54	Картометрический метод	5.0	Закрепление отсутствует
304	399544.37	2263347.88	Картометрический метод	5.0	Закрепление отсутствует
305	399557.83	2263359.97	Картометрический метод	5.0	Закрепление отсутствует
306	399560.69	2263356.65	Картометрический метод	5.0	Закрепление отсутствует
307	399561.87	2263357.65	Картометрический метод	5.0	Закрепление отсутствует
308	399576.04	2263369.69	Картометрический метод	5.0	Закрепление отсутствует
309	399591.27	2263382.64	Картометрический метод	5.0	Закрепление отсутствует
310	399606.51	2263395.59	Картометрический метод	5.0	Закрепление отсутствует
311	399621.75	2263408.54	Картометрический метод	5.0	Закрепление отсутствует
312	399636.99	2263421.50	Картометрический метод	5.0	Закрепление отсутствует
313	399652.24	2263434.46	Картометрический метод	5.0	Закрепление отсутствует
314	399667.46	2263447.43	Картометрический метод	5.0	Закрепление отсутствует
315	399673.05	2263468.67	Картометрический метод	5.0	Закрепление отсутствует
316	399758.62	2263488.26	Картометрический метод	5.0	Закрепление отсутствует
317	399757.89	2263489.35	Картометрический метод	5.0	Закрепление отсутствует

2. Сведения о характерных точках границ объекта					
Обозначение характерных точек границ	Координаты, м		Метод определения координат характерной точки	Средняя квадратическая погрешность положения характерной точки (Mt), м	Описание обозначения точки на местности (при наличии)
	X	Y			
1	2	3	4	5	6
318	399746.81	2263517.16	Картометрический метод	5.0	Закрепление отсутствует
319	399743.65	2263521.94	Картометрический метод	5.0	Закрепление отсутствует
320	399736.92	2263538.17	Картометрический метод	5.0	Закрепление отсутствует
321	399731.83	2263550.47	Картометрический метод	5.0	Закрепление отсутствует
322	399730.02	2263555.71	Картометрический метод	5.0	Закрепление отсутствует
323	399729.83	2263559.81	Картометрический метод	5.0	Закрепление отсутствует
324	399727.93	2263564.58	Картометрический метод	5.0	Закрепление отсутствует
325	399736.61	2263648.37	Картометрический метод	5.0	Закрепление отсутствует
326	399751.03	2263740.80	Картометрический метод	5.0	Закрепление отсутствует
327	399765.85	2263826.77	Картометрический метод	5.0	Закрепление отсутствует
328	399730.81	2263831.85	Картометрический метод	5.0	Закрепление отсутствует
329	399733.16	2263859.51	Картометрический метод	5.0	Закрепление отсутствует
330	399736.78	2263902.13	Картометрический метод	5.0	Закрепление отсутствует
331	399736.92	2263903.79	Картометрический метод	5.0	Закрепление отсутствует
332	399737.27	2263907.87	Картометрический метод	5.0	Закрепление отсутствует
333	399737.72	2263913.19	Картометрический метод	5.0	Закрепление отсутствует
334	399738.35	2263920.56	Картометрический метод	5.0	Закрепление отсутствует
335	399770.42	2263917.96	Картометрический метод	5.0	Закрепление отсутствует
336	399771.22	2263918.40	Картометрический метод	5.0	Закрепление отсутствует
337	399696.53	2263928.15	Картометрический метод	5.0	Закрепление отсутствует
198	399696.01	2263928.23	Картометрический метод	5.0	Закрепление отсутствует
338	401711.21	2267281.02	Картометрический метод	5.0	Закрепление отсутствует
339	401732.04	2267302.41	Картометрический метод	5.0	Закрепление отсутствует
340	401744.49	2267339.59	Картометрический метод	5.0	Закрепление отсутствует
341	401758.13	2267380.34	Картометрический метод	5.0	Закрепление отсутствует

2. Сведения о характерных точках границ объекта					
Обозначение характерных точек границ	Координаты, м		Метод определения координат характерной точки	Средняя квадратическая погрешность положения характерной точки (Mt), м	Описание обозначения точки на местности (при наличии)
	X	Y			
1	2	3	4	5	6
342	401765.41	2267408.34	Картометрический метод	5.0	Закрепление отсутствует
343	401766.87	2267413.95	Картометрический метод	5.0	Закрепление отсутствует
344	401766.95	2267414.06	Картометрический метод	5.0	Закрепление отсутствует
345	401767.87	2267415.26	Картометрический метод	5.0	Закрепление отсутствует
346	401780.53	2267431.79	Картометрический метод	5.0	Закрепление отсутствует
347	401803.26	2267437.82	Картометрический метод	5.0	Закрепление отсутствует
348	401784.01	2267468.58	Картометрический метод	5.0	Закрепление отсутствует
349	401776.09	2267469.28	Картометрический метод	5.0	Закрепление отсутствует
350	401746.40	2267528.66	Картометрический метод	5.0	Закрепление отсутствует
351	401690.60	2267617.80	Картометрический метод	5.0	Закрепление отсутствует
352	401538.28	2267646.90	Картометрический метод	5.0	Закрепление отсутствует
353	401532.89	2267632.86	Картометрический метод	5.0	Закрепление отсутствует
354	401509.85	2267625.40	Картометрический метод	5.0	Закрепление отсутствует
355	401499.78	2267622.14	Картометрический метод	5.0	Закрепление отсутствует
356	401489.53	2267618.49	Картометрический метод	5.0	Закрепление отсутствует
357	401482.04	2267615.83	Картометрический метод	5.0	Закрепление отсутствует
358	401481.87	2267615.77	Картометрический метод	5.0	Закрепление отсутствует
359	401477.47	2267593.60	Картометрический метод	5.0	Закрепление отсутствует
360	401476.85	2267568.99	Картометрический метод	5.0	Закрепление отсутствует
361	401480.82	2267546.10	Картометрический метод	5.0	Закрепление отсутствует
362	401483.81	2267540.50	Картометрический метод	5.0	Закрепление отсутствует
363	401485.53	2267537.27	Картометрический метод	5.0	Закрепление отсутствует
364	401487.33	2267533.90	Картометрический метод	5.0	Закрепление отсутствует
365	401500.96	2267525.66	Картометрический метод	5.0	Закрепление отсутствует
366	401517.74	2267525.66	Картометрический метод	5.0	Закрепление отсутствует

2. Сведения о характерных точках границ объекта					
Обозначение характерных точек границ	Координаты, м		Метод определения координат характерной точки	Средняя квадратическая погрешность положения характерной точки (Mt), м	Описание обозначения точки на местности (при наличии)
	X	Y			
1	2	3	4	5	6
367	401530.25	2267528.31	Картометрический метод	5.0	Закрепление отсутствует
368	401542.95	2267530.99	Картометрический метод	5.0	Закрепление отсутствует
369	401550.11	2267555.66	Картометрический метод	5.0	Закрепление отсутствует
370	401551.67	2267561.03	Картометрический метод	5.0	Закрепление отсутствует
371	401562.40	2267562.41	Картометрический метод	5.0	Закрепление отсутствует
372	401571.62	2267546.61	Картометрический метод	5.0	Закрепление отсутствует
373	401570.76	2267516.54	Картометрический метод	5.0	Закрепление отсутствует
374	401580.15	2267502.09	Картометрический метод	5.0	Закрепление отсутствует
375	401587.09	2267491.40	Картометрический метод	5.0	Закрепление отсутствует
376	401589.65	2267489.02	Картометрический метод	5.0	Закрепление отсутствует
377	401613.42	2267466.93	Картометрический метод	5.0	Закрепление отсутствует
378	401632.92	2267457.94	Картометрический метод	5.0	Закрепление отсутствует
379	401671.77	2267466.96	Картометрический метод	5.0	Закрепление отсутствует
380	401685.64	2267470.18	Картометрический метод	5.0	Закрепление отсутствует
381	401692.00	2267461.72	Картометрический метод	5.0	Закрепление отсутствует
382	401697.66	2267454.18	Картометрический метод	5.0	Закрепление отсутствует
383	401699.14	2267452.21	Картометрический метод	5.0	Закрепление отсутствует
384	401689.76	2267433.64	Картометрический метод	5.0	Закрепление отсутствует
385	401660.30	2267416.11	Картометрический метод	5.0	Закрепление отсутствует
386	401636.00	2267401.66	Картометрический метод	5.0	Закрепление отсутствует
387	401608.80	2267394.63	Картометрический метод	5.0	Закрепление отсутствует
388	401590.26	2267386.06	Картометрический метод	5.0	Закрепление отсутствует
389	401587.31	2267384.70	Картометрический метод	5.0	Закрепление отсутствует
390	401585.76	2267358.22	Картометрический метод	5.0	Закрепление отсутствует
391	401606.93	2267329.41	Картометрический метод	5.0	Закрепление отсутствует

2. Сведения о характерных точках границ объекта					
Обозначение характерных точек границ	Координаты, м		Метод определения координат характерной точки	Средняя квадратическая погрешность положения характерной точки (M _t), м	Описание обозначения точки на местности (при наличии)
	X	Y			
1	2	3	4	5	6
392	401625.27	2267304.44	Картометрический метод	5.0	Закрепление отсутствует
393	401651.57	2267291.96	Картометрический метод	5.0	Закрепление отсутствует
394	401664.41	2267285.86	Картометрический метод	5.0	Закрепление отсутствует
395	401681.63	2267281.87	Картометрический метод	5.0	Закрепление отсутствует
396	401684.77	2267281.14	Картометрический метод	5.0	Закрепление отсутствует
397	401688.10	2267281.13	Картометрический метод	5.0	Закрепление отсутствует
338	401711.21	2267281.02	Картометрический метод	5.0	Закрепление отсутствует
398	401766.41	2267466.19	Картометрический метод	5.0	Закрепление отсутствует
399	401777.40	2267444.21	Картометрический метод	5.0	Закрепление отсутствует
400	401776.97	2267443.78	Картометрический метод	5.0	Закрепление отсутствует
401	401770.73	2267437.66	Картометрический метод	5.0	Закрепление отсутствует
402	401767.55	2267434.54	Картометрический метод	5.0	Закрепление отсутствует
403	401755.69	2267419.06	Картометрический метод	5.0	Закрепление отсутствует
404	401740.21	2267382.70	Картометрический метод	5.0	Закрепление отсутствует
405	401735.17	2267357.73	Картометрический метод	5.0	Закрепление отсутствует
406	401729.38	2267329.06	Картометрический метод	5.0	Закрепление отсутствует
407	401728.42	2267326.33	Картометрический метод	5.0	Закрепление отсутствует
408	401722.93	2267310.75	Картометрический метод	5.0	Закрепление отсутствует
409	401715.81	2267303.16	Картометрический метод	5.0	Закрепление отсутствует
410	401711.07	2267298.11	Картометрический метод	5.0	Закрепление отсутствует
411	401698.57	2267294.26	Картометрический метод	5.0	Закрепление отсутствует
412	401690.18	2267291.67	Картометрический метод	5.0	Закрепление отсутствует
413	401690.17	2267291.67	Картометрический метод	5.0	Закрепление отсутствует
414	401678.62	2267295.57	Картометрический метод	5.0	Закрепление отсутствует
415	401671.10	2267298.11	Картометрический метод	5.0	Закрепление отсутствует

2. Сведения о характерных точках границ объекта					
Обозначение характерных точек границ	Координаты, м		Метод определения координат характерной точки	Средняя квадратическая погрешность положения характерной точки (Mt), м	Описание обозначения точки на местности (при наличии)
	X	Y			
1	2	3	4	5	6
416	401648.40	2267310.75	Картометрический метод	5.0	Закрепление отсутствует
417	401615.65	2267350.98	Картометрический метод	5.0	Закрепление отсутствует
418	401606.63	2267372.64	Картометрический метод	5.0	Закрепление отсутствует
419	401611.01	2267383.73	Картометрический метод	5.0	Закрепление отсутствует
420	401633.87	2267391.20	Картометрический метод	5.0	Закрепление отсутствует
421	401663.91	2267402.55	Картометрический метод	5.0	Закрепление отсутствует
422	401691.62	2267420.86	Картометрический метод	5.0	Закрепление отсутствует
423	401698.48	2267428.21	Картометрический метод	5.0	Закрепление отсутствует
424	401704.82	2267435.00	Картометрический метод	5.0	Закрепление отсутствует
425	401705.49	2267435.71	Картометрический метод	5.0	Закрепление отсутствует
426	401706.25	2267446.81	Картометрический метод	5.0	Закрепление отсутствует
427	401707.02	2267457.91	Картометрический метод	5.0	Закрепление отсутствует
428	401701.00	2267466.28	Картометрический метод	5.0	Закрепление отсутствует
429	401690.67	2267480.65	Картометрический метод	5.0	Закрепление отсутствует
430	401689.98	2267481.61	Картометрический метод	5.0	Закрепление отсутствует
431	401689.19	2267481.44	Картометрический метод	5.0	Закрепление отсутствует
432	401667.08	2267476.71	Картометрический метод	5.0	Закрепление отсутствует
433	401651.75	2267469.91	Картометрический метод	5.0	Закрепление отсутствует
434	401646.31	2267467.50	Картометрический метод	5.0	Закрепление отсутствует
435	401640.63	2267468.36	Картометрический метод	5.0	Закрепление отсутствует
436	401638.14	2267468.74	Картометрический метод	5.0	Закрепление отсутствует
437	401633.40	2267469.46	Картометрический метод	5.0	Закрепление отсутствует
438	401633.35	2267469.47	Картометрический метод	5.0	Закрепление отсутствует
439	401623.43	2267480.78	Картометрический метод	5.0	Закрепление отсутствует
440	401608.56	2267497.75	Картометрический метод	5.0	Закрепление отсутствует

2. Сведения о характерных точках границ объекта					
Обозначение характерных точек границ	Координаты, м		Метод определения координат характерной точки	Средняя квадратическая погрешность положения характерной точки (M _t), м	Описание обозначения точки на местности (при наличии)
	X	Y			
1	2	3	4	5	6
441	401588.66	2267522.90	Картометрический метод	5.0	Закрепление отсутствует
442	401583.54	2267541.00	Картометрический метод	5.0	Закрепление отсутствует
443	401580.61	2267551.35	Картометрический метод	5.0	Закрепление отсутствует
444	401571.75	2267567.06	Картометрический метод	5.0	Закрепление отсутствует
445	401571.59	2267567.34	Картометрический метод	5.0	Закрепление отсутствует
446	401550.30	2267574.64	Картометрический метод	5.0	Закрепление отсутствует
447	401538.95	2267554.40	Картометрический метод	5.0	Закрепление отсутствует
448	401535.88	2267548.93	Картометрический метод	5.0	Закрепление отсутствует
449	401525.81	2267533.93	Картометрический метод	5.0	Закрепление отсутствует
450	401514.21	2267536.39	Картометрический метод	5.0	Закрепление отсутствует
451	401524.82	2267565.16	Картометрический метод	5.0	Закрепление отсутствует
452	401536.15	2267575.68	Картометрический метод	5.0	Закрепление отсутствует
453	401582.81	2267593.75	Картометрический метод	5.0	Закрепление отсутствует
454	401593.04	2267603.98	Картометрический метод	5.0	Закрепление отсутствует
455	401597.92	2267608.86	Картометрический метод	5.0	Закрепление отсутствует
456	401615.99	2267620.19	Картометрический метод	5.0	Закрепление отсутствует
457	401641.62	2267619.38	Картометрический метод	5.0	Закрепление отсутствует
458	401682.24	2267618.07	Картометрический метод	5.0	Закрепление отсутствует
351	401690.60	2267617.80	Картометрический метод	5.0	Закрепление отсутствует
398	401766.41	2267466.19	Картометрический метод	5.0	Закрепление отсутствует
459	402257.92	2267369.83	Картометрический метод	5.0	Закрепление отсутствует
460	402185.95	2267354.56	Картометрический метод	5.0	Закрепление отсутствует
461	402167.10	2267344.02	Картометрический метод	5.0	Закрепление отсутствует
462	402167.10	2267344.01	Картометрический метод	5.0	Закрепление отсутствует
463	402139.76	2267328.72	Картометрический метод	5.0	Закрепление отсутствует

2. Сведения о характерных точках границ объекта					
Обозначение характерных точек границ	Координаты, м		Метод определения координат характерной точки	Средняя квадратическая погрешность положения характерной точки (Mt), м	Описание обозначения точки на местности (при наличии)
	X	Y			
1	2	3	4	5	6
464	402149.09	2267331.83	Картометрический метод	5.0	Закрепление отсутствует
465	402166.82	2267340.45	Картометрический метод	5.0	Закрепление отсутствует
466	402165.86	2267320.27	Картометрический метод	5.0	Закрепление отсутствует
467	402188.94	2267327.39	Картометрический метод	5.0	Закрепление отсутствует
468	402208.62	2267333.45	Картометрический метод	5.0	Закрепление отсутствует
469	402212.29	2267335.49	Картометрический метод	5.0	Закрепление отсутствует
470	402244.06	2267353.09	Картометрический метод	5.0	Закрепление отсутствует
471	402264.83	2267354.48	Картометрический метод	5.0	Закрепление отсутствует
472	402269.23	2267354.77	Картометрический метод	5.0	Закрепление отсутствует
473	402272.56	2267354.79	Картометрический метод	5.0	Закрепление отсутствует
474	402332.74	2267355.08	Картометрический метод	5.0	Закрепление отсутствует
475	402358.43	2267339.96	Картометрический метод	5.0	Закрепление отсутствует
476	402364.91	2267327.30	Картометрический метод	5.0	Закрепление отсутствует
477	402366.74	2267323.72	Картометрический метод	5.0	Закрепление отсутствует
478	402359.46	2267303.95	Картометрический метод	5.0	Закрепление отсутствует
479	402325.18	2267274.10	Картометрический метод	5.0	Закрепление отсутствует
480	402311.00	2267262.11	Картометрический метод	5.0	Закрепление отсутствует
481	402292.70	2267246.64	Картометрический метод	5.0	Закрепление отсутствует
482	402264.47	2267231.77	Картометрический метод	5.0	Закрепление отсутствует
483	402262.07	2267224.11	Картометрический метод	5.0	Закрепление отсутствует
484	402256.57	2267206.60	Картометрический метод	5.0	Закрепление отсутствует
485	402253.14	2267155.40	Картометрический метод	5.0	Закрепление отсутствует
486	402252.71	2267149.00	Картометрический метод	5.0	Закрепление отсутствует
487	402259.08	2267100.36	Картометрический метод	5.0	Закрепление отсутствует
488	402270.41	2267087.11	Картометрический метод	5.0	Закрепление отсутствует

2. Сведения о характерных точках границ объекта					
Обозначение характерных точек границ	Координаты, м		Метод определения координат характерной точки	Средняя квадратическая погрешность положения характерной точки (Mt), м	Описание обозначения точки на местности (при наличии)
	X	Y			
1	2	3	4	5	6
489	402281.42	2267087.06	Картометрический метод	5.0	Закрепление отсутствует
490	402296.18	2267086.99	Картометрический метод	5.0	Закрепление отсутствует
491	402313.10	2267085.11	Картометрический метод	5.0	Закрепление отсутствует
492	402323.80	2267083.92	Картометрический метод	5.0	Закрепление отсутствует
493	402324.31	2267083.86	Картометрический метод	5.0	Закрепление отсутствует
494	402337.34	2267080.61	Картометрический метод	5.0	Закрепление отсутствует
495	402351.24	2267077.14	Картометрический метод	5.0	Закрепление отсутствует
496	402375.19	2267073.43	Картометрический метод	5.0	Закрепление отсутствует
497	402367.67	2267031.47	Картометрический метод	5.0	Закрепление отсутствует
498	402371.22	2267023.06	Картометрический метод	5.0	Закрепление отсутствует
499	402381.70	2266998.22	Картометрический метод	5.0	Закрепление отсутствует
500	402390.76	2266989.30	Картометрический метод	5.0	Закрепление отсутствует
501	402412.86	2266967.53	Картометрический метод	5.0	Закрепление отсутствует
502	402441.79	2266939.04	Картометрический метод	5.0	Закрепление отсутствует
503	402481.35	2266868.86	Картометрический метод	5.0	Закрепление отсутствует
504	402480.28	2266872.89	Картометрический метод	5.0	Закрепление отсутствует
505	402480.18	2266879.98	Картометрический метод	5.0	Закрепление отсутствует
506	402481.66	2266883.04	Картометрический метод	5.0	Закрепление отсутствует
507	402486.64	2266889.19	Картометрический метод	5.0	Закрепление отсутствует
508	402491.64	2266893.31	Картометрический метод	5.0	Закрепление отсутствует
509	402497.67	2266896.94	Картометрический метод	5.0	Закрепление отсутствует
510	402501.71	2266898.01	Картометрический метод	5.0	Закрепление отсутствует
511	402506.27	2266898.08	Картометрический метод	5.0	Закрепление отсутствует
512	402511.36	2266896.13	Картометрический метод	5.0	Закрепление отсутствует
513	402515.46	2266893.15	Картометрический метод	5.0	Закрепление отсутствует

2. Сведения о характерных точках границ объекта					
Обозначение характерных точек границ	Координаты, м		Метод определения координат характерной точки	Средняя квадратическая погрешность положения характерной точки (Mt), м	Описание обозначения точки на местности (при наличии)
	X	Y			
1	2	3	4	5	6
514	402520.07	2266889.16	Картометрический метод	5.0	Закрепление отсутствует
515	402523.73	2266881.61	Картометрический метод	5.0	Закрепление отсутствует
516	402527.35	2266876.09	Картометрический метод	5.0	Закрепление отсутствует
517	402532.46	2266873.13	Картометрический метод	5.0	Закрепление отсутствует
518	402538.05	2266871.69	Картометрический метод	5.0	Закрепление отсутствует
519	402542.13	2266870.22	Картометрический метод	5.0	Закрепление отсутствует
520	402546.74	2266866.74	Картометрический метод	5.0	Закрепление отсутствует
521	402550.37	2266860.72	Картометрический метод	5.0	Закрепление отсутствует
522	402553.49	2266854.68	Картометрический метод	5.0	Закрепление отсутствует
523	402556.58	2266851.18	Картометрический метод	5.0	Закрепление отсутствует
524	402559.67	2266848.18	Картометрический метод	5.0	Закрепление отсутствует
525	402561.19	2266848.21	Картометрический метод	5.0	Закрепление отсутствует
526	402563.15	2266852.29	Картометрический метод	5.0	Закрепление отсутствует
527	402563.63	2266854.32	Картометрический метод	5.0	Закрепление отсутствует
528	402563.57	2266858.37	Картометрический метод	5.0	Закрепление отсутствует
529	402561.99	2266862.91	Картометрический метод	5.0	Закрепление отсутствует
530	402560.35	2266870.99	Картометрический метод	5.0	Закрепление отсутствует
531	402558.17	2266881.60	Картометрический метод	5.0	Закрепление отсутствует
532	402556.56	2266888.16	Картометрический метод	5.0	Закрепление отсутствует
533	402552.83	2266900.77	Картометрический метод	5.0	Закрепление отсутствует
534	402550.19	2266908.84	Картометрический метод	5.0	Закрепление отсутствует
535	402546.50	2266918.92	Картометрический метод	5.0	Закрепление отсутствует
536	402544.35	2266926.99	Картометрический метод	5.0	Закрепление отсутствует
537	402540.69	2266935.05	Картометрический метод	5.0	Закрепление отсутствует
538	402538.07	2266941.60	Картометрический метод	5.0	Закрепление отсутствует

2. Сведения о характерных точках границ объекта					
Обозначение характерных точек границ	Координаты, м		Метод определения координат характерной точки	Средняя квадратическая погрешность положения характерной точки (Mt), м	Описание обозначения точки на местности (при наличии)
	X	Y			
1	2	3	4	5	6
539	402530.94	2266953.14	Картометрический метод	5.0	Закрепление отсутствует
540	402538.97	2266958.07	Картометрический метод	5.0	Закрепление отсутствует
541	402543.26	2266959.40	Картометрический метод	5.0	Закрепление отсутствует
542	402547.79	2266961.24	Картометрический метод	5.0	Закрепление отсутствует
543	402550.55	2266962.80	Картометрический метод	5.0	Закрепление отсутствует
544	402562.16	2266968.51	Картометрический метод	5.0	Закрепление отсутствует
545	402554.47	2266992.77	Картометрический метод	5.0	Закрепление отсутствует
546	402551.53	2266994.66	Картометрический метод	5.0	Закрепление отсутствует
547	402543.69	2266999.71	Картометрический метод	5.0	Закрепление отсутствует
548	402531.82	2267006.39	Картометрический метод	5.0	Закрепление отсутствует
549	402531.20	2267006.23	Картометрический метод	5.0	Закрепление отсутствует
550	402529.75	2267005.86	Картометрический метод	5.0	Закрепление отсутствует
551	402523.51	2267004.28	Картометрический метод	5.0	Закрепление отсутствует
552	402511.59	2267001.26	Картометрический метод	5.0	Закрепление отсутствует
553	402492.32	2267007.73	Картометрический метод	5.0	Закрепление отсутствует
554	402478.54	2267016.75	Картометрический метод	5.0	Закрепление отсутствует
555	402468.82	2267018.12	Картометрический метод	5.0	Закрепление отсутствует
556	402456.95	2267019.80	Картометрический метод	5.0	Закрепление отсутствует
557	402451.13	2267023.11	Картометрический метод	5.0	Закрепление отсутствует
558	402443.72	2267027.33	Картометрический метод	5.0	Закрепление отсутствует
559	402433.17	2267045.81	Картометрический метод	5.0	Закрепление отсутствует
560	402418.00	2267079.51	Картометрический метод	5.0	Закрепление отсутствует
561	402412.92	2267090.81	Картометрический метод	5.0	Закрепление отсутствует
562	402403.81	2267104.44	Картометрический метод	5.0	Закрепление отсутствует
563	402389.94	2267125.20	Картометрический метод	5.0	Закрепление отсутствует

2. Сведения о характерных точках границ объекта					
Обозначение характерных точек границ	Координаты, м		Метод определения координат характерной точки	Средняя квадратическая погрешность положения характерной точки (Mt), м	Описание обозначения точки на местности (при наличии)
	X	Y			
1	2	3	4	5	6
564	402386.58	2267126.54	Картометрический метод	5.0	Закрепление отсутствует
565	402385.95	2267126.79	Картометрический метод	5.0	Закрепление отсутствует
566	402385.70	2267126.89	Картометрический метод	5.0	Закрепление отсутствует
567	402367.31	2267134.23	Картометрический метод	5.0	Закрепление отсутствует
568	402353.64	2267136.02	Картометрический метод	5.0	Закрепление отсутствует
569	402342.55	2267137.48	Картометрический метод	5.0	Закрепление отсутствует
570	402322.41	2267141.83	Картометрический метод	5.0	Закрепление отсутствует
571	402312.52	2267143.97	Картометрический метод	5.0	Закрепление отсутствует
572	402304.09	2267145.79	Картометрический метод	5.0	Закрепление отсутствует
573	402291.22	2267150.86	Картометрический метод	5.0	Закрепление отсутствует
574	402286.16	2267169.57	Картометрический метод	5.0	Закрепление отсутствует
575	402284.34	2267208.17	Картометрический метод	5.0	Закрепление отсутствует
576	402290.27	2267218.09	Картометрический метод	5.0	Закрепление отсутствует
577	402296.21	2267228.02	Картометрический метод	5.0	Закрепление отсутствует
578	402314.86	2267243.54	Картометрический метод	5.0	Закрепление отсутствует
579	402333.50	2267259.06	Картометрический метод	5.0	Закрепление отсутствует
580	402359.16	2267285.49	Картометрический метод	5.0	Закрепление отсутствует
581	402365.40	2267291.92	Картометрический метод	5.0	Закрепление отсутствует
582	402365.77	2267292.55	Картометрический метод	5.0	Закрепление отсутствует
583	402369.29	2267298.50	Картометрический метод	5.0	Закрепление отсутствует
584	402381.70	2267319.45	Картометрический метод	5.0	Закрепление отсутствует
585	402377.63	2267332.52	Картометрический метод	5.0	Закрепление отсутствует
586	402374.03	2267344.09	Картометрический метод	5.0	Закрепление отсутствует
587	402371.55	2267346.28	Картометрический метод	5.0	Закрепление отсутствует
588	402354.93	2267360.98	Картометрический метод	5.0	Закрепление отсутствует

2. Сведения о характерных точках границ объекта					
Обозначение характерных точек границ	Координаты, м		Метод определения координат характерной точки	Средняя квадратическая погрешность положения характерной точки (Mt), м	Описание обозначения точки на местности (при наличии)
	X	Y			
1	2	3	4	5	6
589	402317.23	2267369.55	Картометрический метод	5.0	Закрепление отсутствует
459	402257.92	2267369.83	Картометрический метод	5.0	Закрепление отсутствует
590	402043.37	2265200.91	Картометрический метод	5.0	Закрепление отсутствует
591	402031.27	2265200.91	Картометрический метод	5.0	Закрепление отсутствует
592	402028.50	2265199.17	Картометрический метод	5.0	Закрепление отсутствует
593	402010.50	2265187.88	Картометрический метод	5.0	Закрепление отсутствует
594	401997.12	2265179.67	Картометрический метод	5.0	Закрепление отсутствует
595	401988.78	2265174.55	Картометрический метод	5.0	Закрепление отсутствует
596	401978.01	2265170.68	Картометрический метод	5.0	Закрепление отсутствует
597	401974.92	2265169.57	Картометрический метод	5.0	Закрепление отсутствует
598	401966.43	2265166.52	Картометрический метод	5.0	Закрепление отсутствует
599	401964.59	2265165.86	Картометрический метод	5.0	Закрепление отсутствует
600	401962.00	2265165.71	Картометрический метод	5.0	Закрепление отсутствует
601	401948.16	2265164.93	Картометрический метод	5.0	Закрепление отсутствует
602	401935.81	2265169.42	Картометрический метод	5.0	Закрепление отсутствует
603	401927.84	2265172.32	Картометрический метод	5.0	Закрепление отсутствует
604	401924.28	2265173.62	Картометрический метод	5.0	Закрепление отсутствует
605	401920.87	2265132.06	Картометрический метод	5.0	Закрепление отсутствует
606	401921.95	2265129.06	Картометрический метод	5.0	Закрепление отсутствует
607	401929.86	2265107.01	Картометрический метод	5.0	Закрепление отсутствует
608	401933.89	2265095.78	Картометрический метод	5.0	Закрепление отсутствует
609	401948.49	2265070.54	Картометрический метод	5.0	Закрепление отсутствует
610	401963.66	2265044.30	Картометрический метод	5.0	Закрепление отсутствует
611	401970.20	2265036.22	Картометрический метод	5.0	Закрепление отсутствует
612	402006.09	2264991.87	Картометрический метод	5.0	Закрепление отсутствует

2. Сведения о характерных точках границ объекта					
Обозначение характерных точек границ	Координаты, м		Метод определения координат характерной точки	Средняя квадратическая погрешность положения характерной точки (M _t), м	Описание обозначения точки на местности (при наличии)
	X	Y			
1	2	3	4	5	6
613	402008.29	2264997.11	Картометрический метод	5.0	Закрепление отсутствует
614	402010.41	2265002.15	Картометрический метод	5.0	Закрепление отсутствует
615	402019.79	2265024.46	Картометрический метод	5.0	Закрепление отсутствует
616	402036.94	2265048.14	Картометрический метод	5.0	Закрепление отсутствует
617	402044.53	2265058.62	Картометрический метод	5.0	Закрепление отсутствует
618	402094.60	2265113.70	Картометрический метод	5.0	Закрепление отсутствует
619	402109.86	2265126.90	Картометрический метод	5.0	Закрепление отсутствует
620	402116.40	2265132.55	Картометрический метод	5.0	Закрепление отсутствует
621	402068.48	2265178.89	Картометрический метод	5.0	Закрепление отсутствует
622	402052.60	2265192.81	Картометрический метод	5.0	Закрепление отсутствует
590	402043.37	2265200.91	Картометрический метод	5.0	Закрепление отсутствует
623	395917.51	2266490.19	Картометрический метод	5.0	Закрепление отсутствует
624	395892.92	2266465.73	Картометрический метод	5.0	Закрепление отсутствует
625	395892.89	2266465.70	Картометрический метод	5.0	Закрепление отсутствует
626	395905.54	2266442.93	Картометрический метод	5.0	Закрепление отсутствует
627	395929.47	2266399.05	Картометрический метод	5.0	Закрепление отсутствует
628	395955.52	2266351.94	Картометрический метод	5.0	Закрепление отсутствует
629	395971.06	2266324.91	Картометрический метод	5.0	Закрепление отсутствует
630	395985.29	2266298.52	Картометрический метод	5.0	Закрепление отсутствует
631	395990.39	2266289.94	Картометрический метод	5.0	Закрепление отсутствует
632	395990.65	2266289.45	Картометрический метод	5.0	Закрепление отсутствует
633	395995.20	2266291.94	Картометрический метод	5.0	Закрепление отсутствует
634	395998.27	2266286.21	Картометрический метод	5.0	Закрепление отсутствует
635	395993.68	2266283.69	Картометрический метод	5.0	Закрепление отсутствует
636	396015.98	2266241.30	Картометрический метод	5.0	Закрепление отсутствует

2. Сведения о характерных точках границ объекта					
Обозначение характерных точек границ	Координаты, м		Метод определения координат характерной точки	Средняя квадратическая погрешность положения характерной точки (M _t), м	Описание обозначения точки на местности (при наличии)
	X	Y			
1	2	3	4	5	6
637	396018.71	2266237.17	Картометрический метод	5.0	Закрепление отсутствует
638	396024.61	2266228.83	Картометрический метод	5.0	Закрепление отсутствует
639	396025.82	2266223.72	Картометрический метод	5.0	Закрепление отсутствует
640	396037.76	2266201.93	Картометрический метод	5.0	Закрепление отсутствует
641	396057.02	2266166.86	Картометрический метод	5.0	Закрепление отсутствует
642	396091.79	2266106.66	Картометрический метод	5.0	Закрепление отсутствует
643	396104.85	2266085.15	Картометрический метод	5.0	Закрепление отсутствует
644	396128.45	2266047.39	Картометрический метод	5.0	Закрепление отсутствует
645	396142.18	2266026.95	Картометрический метод	5.0	Закрепление отсутствует
646	396159.38	2266003.00	Картометрический метод	5.0	Закрепление отсутствует
647	396173.53	2265985.79	Картометрический метод	5.0	Закрепление отсутствует
648	396178.05	2265980.29	Картометрический метод	5.0	Закрепление отсутствует
649	396200.48	2266001.92	Картометрический метод	5.0	Закрепление отсутствует
623	395917.51	2266490.19	Картометрический метод	5.0	Закрепление отсутствует
650	402607.08	2266873.01	Картометрический метод	5.0	Закрепление отсутствует
651	402606.41	2266865.06	Картометрический метод	5.0	Закрепление отсутствует
652	402609.49	2266844.59	Картометрический метод	5.0	Закрепление отсутствует
653	402611.81	2266824.11	Картометрический метод	5.0	Закрепление отсутствует
654	402612.46	2266813.99	Картометрический метод	5.0	Закрепление отсутствует
655	402612.82	2266806.90	Картометрический метод	5.0	Закрепление отсутствует
656	402613.61	2266804.38	Картометрический метод	5.0	Закрепление отсутствует
657	402614.24	2266795.52	Картометрический метод	5.0	Закрепление отсутствует
658	402614.57	2266790.71	Картометрический метод	5.0	Закрепление отсутствует
659	402614.66	2266784.38	Картометрический метод	5.0	Закрепление отсутствует
660	402614.19	2266781.59	Картометрический метод	5.0	Закрепление отсутствует

2. Сведения о характерных точках границ объекта					
Обозначение характерных точек границ	Координаты, м		Метод определения координат характерной точки	Средняя квадратическая погрешность положения характерной точки (Mt), м	Описание обозначения точки на местности (при наличии)
	X	Y			
1	2	3	4	5	6
661	402613.59	2266770.51	Картометрический метод	5.0	Закрепление отсутствует
662	402608.28	2266753.22	Картометрический метод	5.0	Закрепление отсутствует
663	402599.84	2266755.77	Картометрический метод	5.0	Закрепление отсутствует
664	402590.41	2266756.17	Картометрический метод	5.0	Закрепление отсутствует
665	402583.34	2266755.58	Картометрический метод	5.0	Закрепление отсутствует
666	402575.28	2266758.13	Картометрический метод	5.0	Закрепление отсутствует
667	402542.28	2266769.92	Картометрический метод	5.0	Закрепление отсутствует
668	402533.04	2266771.88	Картометрический метод	5.0	Закрепление отсутствует
669	402521.06	2266770.31	Картометрический метод	5.0	Закрепление отсутствует
670	402516.88	2266768.82	Картометрический метод	5.0	Закрепление отсутствует
671	402517.13	2266767.92	Картометрический метод	5.0	Закрепление отсутствует
672	402519.38	2266759.24	Картометрический метод	5.0	Закрепление отсутствует
673	402505.59	2266742.33	Картометрический метод	5.0	Закрепление отсутствует
674	402499.73	2266725.43	Картометрический метод	5.0	Закрепление отсутствует
675	402497.68	2266706.47	Картометрический метод	5.0	Закрепление отсутствует
676	402497.62	2266705.11	Картометрический метод	5.0	Закрепление отсутствует
677	402497.53	2266703.25	Картометрический метод	5.0	Закрепление отсутствует
678	402497.34	2266699.11	Картометрический метод	5.0	Закрепление отсутствует
679	402497.14	2266694.97	Картометрический метод	5.0	Закрепление отсутствует
680	402496.31	2266677.15	Картометрический метод	5.0	Закрепление отсутствует
681	402490.91	2266668.14	Картометрический метод	5.0	Закрепление отсутствует
682	402488.69	2266664.44	Картометрический метод	5.0	Закрепление отсутствует
683	402470.69	2266641.24	Картометрический метод	5.0	Закрепление отсутствует
684	402468.52	2266638.44	Картометрический метод	5.0	Закрепление отсутствует
685	402466.70	2266636.10	Картометрический метод	5.0	Закрепление отсутствует

2. Сведения о характерных точках границ объекта					
Обозначение характерных точек границ	Координаты, м		Метод определения координат характерной точки	Средняя квадратическая погрешность положения характерной точки (Mt), м	Описание обозначения точки на местности (при наличии)
	X	Y			
1	2	3	4	5	6
686	402468.14	2266625.32	Картометрический метод	5.0	Закрепление отсутствует
687	402472.13	2266613.98	Картометрический метод	5.0	Закрепление отсутствует
688	402480.09	2266608.15	Картометрический метод	5.0	Закрепление отсутствует
689	402522.50	2266589.87	Картометрический метод	5.0	Закрепление отсутствует
690	402549.38	2266577.46	Картометрический метод	5.0	Закрепление отсутствует
691	402568.34	2266577.85	Картометрический метод	5.0	Закрепление отсутствует
692	402571.01	2266578.97	Картометрический метод	5.0	Закрепление отсутствует
693	402574.89	2266580.59	Картометрический метод	5.0	Закрепление отсутствует
694	402577.59	2266584.62	Картометрический метод	5.0	Закрепление отсутствует
695	402580.46	2266588.89	Картометрический метод	5.0	Закрепление отсутствует
696	402581.83	2266607.46	Картометрический метод	5.0	Закрепление отсутствует
697	402584.56	2266638.15	Картометрический метод	5.0	Закрепление отсутствует
698	402587.69	2266655.45	Картометрический метод	5.0	Закрепление отсутствует
699	402605.28	2266686.43	Картометрический метод	5.0	Закрепление отсутствует
700	402615.16	2266720.32	Картометрический метод	5.0	Закрепление отсутствует
701	402618.27	2266756.73	Картометрический метод	5.0	Закрепление отсутствует
702	402618.83	2266761.31	Картометрический метод	5.0	Закрепление отсутствует
703	402621.84	2266785.75	Картометрический метод	5.0	Закрепление отсутствует
704	402611.86	2266863.07	Картометрический метод	5.0	Закрепление отсутствует
650	402607.08	2266873.01	Картометрический метод	5.0	Закрепление отсутствует
705	397106.06	2265216.20	Картометрический метод	5.0	Закрепление отсутствует
706	397105.62	2265214.84	Картометрический метод	5.0	Закрепление отсутствует
707	397106.62	2265214.47	Картометрический метод	5.0	Закрепление отсутствует
708	397105.94	2265212.64	Картометрический метод	5.0	Закрепление отсутствует
709	397168.87	2265190.33	Картометрический метод	5.0	Закрепление отсутствует

2. Сведения о характерных точках границ объекта					
Обозначение характерных точек границ	Координаты, м		Метод определения координат характерной точки	Средняя квадратическая погрешность положения характерной точки (Mt), м	Описание обозначения точки на местности (при наличии)
	X	Y			
1	2	3	4	5	6
710	397259.34	2265157.92	Картометрический метод	5.0	Закрепление отсутствует
711	397291.42	2265143.05	Картометрический метод	5.0	Закрепление отсутствует
712	397312.00	2265133.13	Картометрический метод	5.0	Закрепление отсутствует
713	397329.33	2265122.74	Картометрический метод	5.0	Закрепление отсутствует
714	397317.77	2265132.14	Картометрический метод	5.0	Закрепление отсутствует
715	397564.17	2265051.04	Картометрический метод	5.0	Закрепление отсутствует
716	397523.39	2265012.96	Картометрический метод	5.0	Закрепление отсутствует
717	397488.54	2264980.42	Картометрический метод	5.0	Закрепление отсутствует
718	397500.42	2264969.36	Картометрический метод	5.0	Закрепление отсутствует
719	397500.61	2264966.12	Картометрический метод	5.0	Закрепление отсутствует
720	397500.61	2264966.11	Картометрический метод	5.0	Закрепление отсутствует
721	397512.37	2264954.25	Картометрический метод	5.0	Закрепление отсутствует
722	397512.07	2264955.81	Картометрический метод	5.0	Закрепление отсутствует
723	397511.93	2264955.96	Картометрический метод	5.0	Закрепление отсутствует
724	397512.62	2264956.69	Картометрический метод	5.0	Закрепление отсутствует
725	397545.70	2264991.65	Картометрический метод	5.0	Закрепление отсутствует
726	397546.28	2264992.26	Картометрический метод	5.0	Закрепление отсутствует
727	397590.38	2265038.86	Картометрический метод	5.0	Закрепление отсутствует
728	397686.33	2264989.89	Картометрический метод	5.0	Закрепление отсутствует
729	397719.86	2264961.76	Картометрический метод	5.0	Закрепление отсутствует
730	397745.71	2264935.83	Картометрический метод	5.0	Закрепление отсутствует
731	397750.38	2264927.31	Картометрический метод	5.0	Закрепление отсутствует
732	397772.14	2264887.59	Картометрический метод	5.0	Закрепление отсутствует
733	397797.79	2264773.75	Картометрический метод	5.0	Закрепление отсутствует
734	397808.19	2264727.58	Картометрический метод	5.0	Закрепление отсутствует

2. Сведения о характерных точках границ объекта					
Обозначение характерных точек границ	Координаты, м		Метод определения координат характерной точки	Средняя квадратическая погрешность положения характерной точки (M _t), м	Описание обозначения точки на местности (при наличии)
	X	Y			
1	2	3	4	5	6
735	397809.33	2264722.52	Картометрический метод	5.0	Закрепление отсутствует
736	397809.87	2264720.13	Картометрический метод	5.0	Закрепление отсутствует
737	397811.52	2264712.79	Картометрический метод	5.0	Закрепление отсутствует
738	397811.54	2264712.73	Картометрический метод	5.0	Закрепление отсутствует
739	397812.12	2264710.15	Картометрический метод	5.0	Закрепление отсутствует
740	397814.68	2264698.77	Картометрический метод	5.0	Закрепление отсутствует
741	397874.58	2264664.50	Картометрический метод	5.0	Закрепление отсутствует
742	397833.99	2264699.50	Картометрический метод	5.0	Закрепление отсутствует
743	397828.15	2264725.42	Картометрический метод	5.0	Закрепление отсутствует
744	397803.95	2264832.85	Картометрический метод	5.0	Закрепление отсутствует
745	397790.32	2264893.36	Картометрический метод	5.0	Закрепление отсутствует
746	397789.18	2264895.44	Картометрический метод	5.0	Закрепление отсутствует
747	397777.71	2264916.39	Картометрический метод	5.0	Закрепление отсутствует
748	397766.40	2264937.05	Картометрический метод	5.0	Закрепление отсутствует
749	397760.41	2264948.00	Картометрический метод	5.0	Закрепление отсутствует
750	397732.70	2264975.79	Картометрический метод	5.0	Закрепление отсутствует
751	397694.97	2265006.81	Картометрический метод	5.0	Закрепление отсутствует
752	397576.37	2265066.38	Картометрический метод	5.0	Закрепление отсутствует
753	397575.71	2265066.71	Картометрический метод	5.0	Закрепление отсутствует
754	397575.36	2265066.89	Картометрический метод	5.0	Закрепление отсутствует
755	397310.21	2265154.54	Картометрический метод	5.0	Закрепление отсутствует
756	397308.82	2265154.90	Картометрический метод	5.0	Закрепление отсутствует
757	397303.94	2265156.17	Картометрический метод	5.0	Закрепление отсутствует
758	397238.52	2265173.22	Картометрический метод	5.0	Закрепление отсутствует
705	397106.06	2265216.20	Картометрический метод	5.0	Закрепление отсутствует

2. Сведения о характерных точках границ объекта					
Обозначение характерных точек границ	Координаты, м		Метод определения координат характерной точки	Средняя квадратическая погрешность положения характерной точки (Mt), м	Описание обозначения точки на местности (при наличии)
	X	Y			
1	2	3	4	5	6
759	397476.79	2264940.49	Картометрический метод	5.0	Закрепление отсутствует
760	397473.61	2264940.30	Картометрический метод	5.0	Закрепление отсутствует
761	397469.37	2264938.00	Картометрический метод	5.0	Закрепление отсутствует
762	397463.22	2264933.00	Картометрический метод	5.0	Закрепление отсутствует
763	397374.08	2264846.00	Картометрический метод	5.0	Закрепление отсутствует
764	397378.63	2264842.76	Картометрический метод	5.0	Закрепление отсутствует
765	397375.48	2264837.81	Картометрический метод	5.0	Закрепление отсутствует
766	397369.93	2264841.76	Картометрический метод	5.0	Закрепление отсутствует
767	397306.63	2264775.27	Картометрический метод	5.0	Закрепление отсутствует
768	397252.26	2264721.00	Картометрический метод	5.0	Закрепление отсутствует
769	397220.48	2264688.37	Картометрический метод	5.0	Закрепление отсутствует
770	397222.24	2264686.87	Картометрический метод	5.0	Закрепление отсутствует
771	397219.15	2264683.40	Картометрический метод	5.0	Закрепление отсутствует
772	397217.23	2264685.03	Картометрический метод	5.0	Закрепление отсутствует
773	397104.61	2264569.33	Картометрический метод	5.0	Закрепление отсутствует
774	396986.82	2264450.30	Картометрический метод	5.0	Закрепление отсутствует
775	396987.71	2264449.40	Картометрический метод	5.0	Закрепление отсутствует
776	396984.34	2264446.22	Картометрический метод	5.0	Закрепление отсутствует
777	396983.54	2264447.02	Картометрический метод	5.0	Закрепление отсутствует
778	396865.94	2264327.67	Картометрический метод	5.0	Закрепление отсутствует
779	396865.44	2264327.16	Картометрический метод	5.0	Закрепление отсутствует
780	396866.55	2264325.96	Картометрический метод	5.0	Закрепление отсутствует
781	396867.08	2264325.39	Картометрический метод	5.0	Закрепление отсутствует
782	396866.84	2264325.17	Картометрический метод	5.0	Закрепление отсутствует
783	396863.63	2264322.28	Картометрический метод	5.0	Закрепление отсутствует

2. Сведения о характерных точках границ объекта					
Обозначение характерных точек границ	Координаты, м		Метод определения координат характерной точки	Средняя квадратическая погрешность положения характерной точки (Mt), м	Описание обозначения точки на местности (при наличии)
	X	Y			
1	2	3	4	5	6
784	396862.12	2264323.87	Картометрический метод	5.0	Закрепление отсутствует
785	396671.55	2264129.96	Картометрический метод	5.0	Закрепление отсутствует
786	396662.65	2264120.95	Картометрический метод	5.0	Закрепление отсутствует
787	396649.18	2264107.32	Картометрический метод	5.0	Закрепление отсутствует
788	396534.60	2263991.39	Картометрический метод	5.0	Закрепление отсутствует
789	396535.51	2263991.32	Картометрический метод	5.0	Закрепление отсутствует
790	396535.61	2263991.31	Картометрический метод	5.0	Закрепление отсутствует
791	396669.14	2264107.39	Картометрический метод	5.0	Закрепление отсутствует
792	396663.58	2264120.03	Картометрический метод	5.0	Закрепление отсутствует
793	396867.60	2264309.54	Картометрический метод	5.0	Закрепление отсутствует
794	397423.39	2264865.57	Картометрический метод	5.0	Закрепление отсутствует
795	397423.38	2264865.57	Картометрический метод	5.0	Закрепление отсутствует
796	397482.31	2264924.52	Картометрический метод	5.0	Закрепление отсутствует
797	397490.30	2264932.51	Картометрический метод	5.0	Закрепление отсутствует
798	397488.72	2264934.10	Картометрический метод	5.0	Закрепление отсутствует
799	397485.63	2264937.27	Картометрический метод	5.0	Закрепление отсутствует
800	397480.00	2264939.80	Картометрический метод	5.0	Закрепление отсутствует
759	397476.79	2264940.49	Картометрический метод	5.0	Закрепление отсутствует
801	398786.05	2263271.73	Картометрический метод	5.0	Закрепление отсутствует
802	398784.34	2263266.03	Картометрический метод	5.0	Закрепление отсутствует
803	398797.47	2263248.81	Картометрический метод	5.0	Закрепление отсутствует
804	398803.69	2263232.66	Картометрический метод	5.0	Закрепление отсутствует
805	398802.75	2263218.97	Картометрический метод	5.0	Закрепление отсутствует
806	398796.09	2263206.34	Картометрический метод	5.0	Закрепление отсутствует
807	398789.49	2263189.14	Картометрический метод	5.0	Закрепление отсутствует

2. Сведения о характерных точках границ объекта					
Обозначение характерных точек границ	Координаты, м		Метод определения координат характерной точки	Средняя квадратическая погрешность положения характерной точки (Mt), м	Описание обозначения точки на местности (при наличии)
	X	Y			
1	2	3	4	5	6
808	398785.10	2263177.68	Картометрический метод	5.0	Закрепление отсутствует
809	398778.42	2263166.19	Картометрический метод	5.0	Закрепление отсутствует
810	398768.40	2263150.09	Картометрический метод	5.0	Закрепление отсутствует
811	398753.89	2263128.22	Картометрический метод	5.0	Закрепление отсутствует
812	398756.18	2263114.21	Картометрический метод	5.0	Закрепление отсутствует
813	398756.18	2263103.82	Картометрический метод	5.0	Закрепление отсутствует
814	398753.63	2263095.77	Картометрический метод	5.0	Закрепление отсутствует
815	398750.29	2263087.80	Картометрический метод	5.0	Закрепление отсутствует
816	398766.60	2263090.17	Картометрический метод	5.0	Закрепление отсутствует
817	398785.51	2263092.92	Картометрический метод	5.0	Закрепление отсутствует
818	398810.27	2263103.28	Картометрический метод	5.0	Закрепление отсутствует
819	398809.85	2263151.34	Картометрический метод	5.0	Закрепление отсутствует
820	398862.25	2263165.14	Картометрический метод	5.0	Закрепление отсутствует
821	398865.79	2263158.44	Картометрический метод	5.0	Закрепление отсутствует
822	398871.64	2263159.86	Картометрический метод	5.0	Закрепление отсутствует
823	398863.02	2263167.47	Картометрический метод	5.0	Закрепление отсутствует
824	398892.80	2263169.17	Картометрический метод	5.0	Закрепление отсутствует
825	398898.61	2263164.05	Картометрический метод	5.0	Закрепление отсутствует
826	398902.10	2263164.43	Картометрический метод	5.0	Закрепление отсутствует
827	398920.42	2263166.40	Картометрический метод	5.0	Закрепление отсутствует
828	398932.08	2263176.30	Картометрический метод	5.0	Закрепление отсутствует
829	398938.36	2263181.63	Картометрический метод	5.0	Закрепление отсутствует
830	398950.23	2263191.70	Картометрический метод	5.0	Закрепление отсутствует
831	398954.51	2263201.47	Картометрический метод	5.0	Закрепление отсутствует
832	398957.84	2263209.06	Картометрический метод	5.0	Закрепление отсутствует

2. Сведения о характерных точках границ объекта					
Обозначение характерных точек границ	Координаты, м		Метод определения координат характерной точки	Средняя квадратическая погрешность положения характерной точки (Mt), м	Описание обозначения точки на местности (при наличии)
	X	Y			
1	2	3	4	5	6
833	398961.98	2263218.50	Картометрический метод	5.0	Закрепление отсутствует
834	398908.01	2263238.58	Картометрический метод	5.0	Закрепление отсутствует
835	398907.77	2263238.67	Картометрический метод	5.0	Закрепление отсутствует
836	398900.05	2263240.27	Картометрический метод	5.0	Закрепление отсутствует
837	398889.56	2263242.45	Картометрический метод	5.0	Закрепление отсутствует
838	398883.58	2263243.69	Картометрический метод	5.0	Закрепление отсутствует
839	398836.71	2263253.43	Картометрический метод	5.0	Закрепление отсутствует
840	398816.53	2263259.75	Картометрический метод	5.0	Закрепление отсутствует
801	398786.05	2263271.73	Картометрический метод	5.0	Закрепление отсутствует
841	398584.17	2265573.65	Картометрический метод	5.0	Закрепление отсутствует
842	398568.31	2265557.55	Картометрический метод	5.0	Закрепление отсутствует
843	398611.03	2265510.34	Картометрический метод	5.0	Закрепление отсутствует
844	398706.15	2265405.22	Картометрический метод	5.0	Закрепление отсутствует
845	398719.15	2265391.20	Картометрический метод	5.0	Закрепление отсутствует
846	398740.53	2265368.14	Картометрический метод	5.0	Закрепление отсутствует
847	398841.60	2265302.15	Картометрический метод	5.0	Закрепление отсутствует
848	398885.39	2265236.67	Картометрический метод	5.0	Закрепление отсутствует
849	398886.08	2265235.32	Картометрический метод	5.0	Закрепление отсутствует
850	398902.43	2265203.29	Картометрический метод	5.0	Закрепление отсутствует
851	399026.98	2264959.27	Картометрический метод	5.0	Закрепление отсутствует
852	399026.98	2264959.26	Картометрический метод	5.0	Закрепление отсутствует
853	399024.76	2264947.77	Картометрический метод	5.0	Закрепление отсутствует
854	399021.99	2264933.37	Картометрический метод	5.0	Закрепление отсутствует
855	399050.77	2264945.17	Картометрический метод	5.0	Закрепление отсутствует
856	399043.29	2264967.53	Картометрический метод	5.0	Закрепление отсутствует

2. Сведения о характерных точках границ объекта					
Обозначение характерных точек границ	Координаты, м		Метод определения координат характерной точки	Средняя квадратическая погрешность положения характерной точки (Mt), м	Описание обозначения точки на местности (при наличии)
	X	Y			
1	2	3	4	5	6
857	398996.53	2265058.90	Картометрический метод	5.0	Закрепление отсутствует
858	398903.37	2265240.96	Картометрический метод	5.0	Закрепление отсутствует
859	398899.37	2265248.75	Картометрический метод	5.0	Закрепление отсутствует
860	398898.75	2265249.96	Картометрический метод	5.0	Закрепление отсутствует
861	398878.73	2265279.47	Картометрический метод	5.0	Закрепление отсутствует
862	398854.42	2265315.32	Картометрический метод	5.0	Закрепление отсутствует
863	398756.19	2265378.10	Картометрический метод	5.0	Закрепление отсутствует
864	398697.10	2265446.76	Картометрический метод	5.0	Закрепление отсутствует
865	398666.26	2265481.41	Картометрический метод	5.0	Закрепление отсутствует
841	398584.17	2265573.65	Картометрический метод	5.0	Закрепление отсутствует
866	402694.00	2266661.40	Картометрический метод	5.0	Закрепление отсутствует
867	402691.73	2266655.29	Картометрический метод	5.0	Закрепление отсутствует
868	402686.10	2266650.65	Картометрический метод	5.0	Закрепление отсутствует
869	402680.04	2266649.55	Картометрический метод	5.0	Закрепление отсутствует
870	402674.97	2266649.48	Картометрический метод	5.0	Закрепление отсутствует
871	402669.43	2266647.37	Картометрический метод	5.0	Закрепление отсутствует
872	402663.88	2266645.77	Картометрический метод	5.0	Закрепление отсутствует
873	402659.84	2266644.70	Картометрический метод	5.0	Закрепление отсутствует
874	402653.81	2266641.58	Картометрический метод	5.0	Закрепление отсутствует
875	402648.83	2266635.43	Картометрический метод	5.0	Закрепление отсутствует
876	402646.39	2266628.81	Картометрический метод	5.0	Закрепление отсутствует
877	402645.49	2266620.69	Картометрический метод	5.0	Закрепление отсутствует
878	402645.62	2266611.57	Картометрический метод	5.0	Закрепление отсутствует
879	402647.31	2266599.94	Картометрический метод	5.0	Закрепление отсутствует
880	402648.96	2266590.85	Картометрический метод	5.0	Закрепление отсутствует

2. Сведения о характерных точках границ объекта					
Обозначение характерных точек границ	Координаты, м		Метод определения координат характерной точки	Средняя квадратическая погрешность положения характерной точки (M _t), м	Описание обозначения точки на местности (при наличии)
	X	Y			
1	2	3	4	5	6
881	402649.15	2266577.68	Картометрический метод	5.0	Закрепление отсутствует
882	402649.30	2266567.04	Картометрический метод	5.0	Закрепление отсутствует
883	402646.05	2266546.23	Картометрический метод	5.0	Закрепление отсутствует
884	402644.22	2266533.03	Картометрический метод	5.0	Закрепление отсутствует
885	402641.89	2266518.30	Картометрический метод	5.0	Закрепление отсутствует
886	402641.54	2266507.66	Картометрический метод	5.0	Закрепление отсутствует
887	402640.65	2266499.04	Картометрический метод	5.0	Закрепление отсутствует
888	402639.35	2266487.61	Картометрический метод	5.0	Закрепление отсутствует
889	402649.83	2266486.71	Картометрический метод	5.0	Закрепление отсутствует
890	402650.85	2266486.62	Картометрический метод	5.0	Закрепление отсутствует
891	402658.10	2266482.97	Картометрический метод	5.0	Закрепление отсутствует
892	402658.32	2266482.86	Картометрический метод	5.0	Закрепление отсутствует
893	402659.43	2266482.30	Картометрический метод	5.0	Закрепление отсутствует
894	402656.86	2266485.68	Картометрический метод	5.0	Закрепление отсутствует
895	402654.13	2266491.46	Картометрический метод	5.0	Закрепление отсутствует
896	402651.75	2266499.63	Картометрический метод	5.0	Закрепление отсутствует
897	402649.71	2266508.81	Картометрический метод	5.0	Закрепление отсутствует
898	402648.70	2266512.38	Картометрический метод	5.0	Закрепление отсутствует
899	402648.21	2266517.45	Картометрический метод	5.0	Закрепление отсутствует
900	402648.19	2266517.62	Картометрический метод	5.0	Закрепление отсутствует
901	402648.70	2266523.43	Картометрический метод	5.0	Закрепление отсутствует
902	402651.09	2266528.54	Картометрический метод	5.0	Закрепление отсутствует
903	402654.65	2266529.89	Картометрический метод	5.0	Закрепление отсутствует
904	402658.21	2266530.40	Картометрический метод	5.0	Закрепление отсутствует
905	402659.74	2266532.27	Картометрический метод	5.0	Закрепление отсутствует

2. Сведения о характерных точках границ объекта					
Обозначение характерных точек границ	Координаты, м		Метод определения координат характерной точки	Средняя квадратическая погрешность положения характерной точки (M _t), м	Описание обозначения точки на местности (при наличии)
	X	Y			
1	2	3	4	5	6
906	402659.57	2266534.65	Картометрический метод	5.0	Закрепление отсутствует
907	402658.21	2266536.35	Картометрический метод	5.0	Закрепление отсутствует
908	402656.34	2266538.39	Картометрический метод	5.0	Закрепление отсутствует
909	402656.85	2266544.00	Картометрический метод	5.0	Закрепление отсутствует
910	402659.06	2266553.64	Картометрический метод	5.0	Закрепление отсутствует
911	402659.06	2266553.69	Картометрический метод	5.0	Закрепление отсутствует
912	402659.23	2266562.48	Картометрический метод	5.0	Закрепление отсутствует
913	402659.91	2266567.41	Картометрический метод	5.0	Закрепление отсутствует
914	402662.46	2266569.96	Картометрический метод	5.0	Закрепление отсутствует
915	402666.88	2266570.64	Картометрический метод	5.0	Закрепление отсутствует
916	402675.90	2266569.28	Картометрический метод	5.0	Закрепление отсутствует
917	402685.76	2266565.71	Картометрический метод	5.0	Закрепление отсутствует
918	402708.88	2266561.12	Картометрический метод	5.0	Закрепление отсутствует
919	402752.24	2266555.10	Картометрический метод	5.0	Закрепление отсутствует
920	402879.33	2266557.74	Картометрический метод	5.0	Закрепление отсутствует
921	402878.80	2266559.04	Картометрический метод	5.0	Закрепление отсутствует
922	402877.52	2266562.19	Картометрический метод	5.0	Закрепление отсутствует
923	402889.76	2266565.80	Картометрический метод	5.0	Закрепление отсутствует
924	402892.89	2266565.71	Картометрический метод	5.0	Закрепление отсутствует
925	402893.30	2266581.33	Картометрический метод	5.0	Закрепление отсутствует
926	402898.74	2266581.93	Картометрический метод	5.0	Закрепление отсутствует
927	402901.83	2266584.65	Картометрический метод	5.0	Закрепление отсутствует
928	402906.02	2266585.07	Картометрический метод	5.0	Закрепление отсутствует
929	402914.57	2266585.13	Картометрический метод	5.0	Закрепление отсутствует
930	402926.30	2266592.05	Картометрический метод	5.0	Закрепление отсутствует

2. Сведения о характерных точках границ объекта					
Обозначение характерных точек границ	Координаты, м		Метод определения координат характерной точки	Средняя квадратическая погрешность положения характерной точки (Mt), м	Описание обозначения точки на местности (при наличии)
	X	Y			
1	2	3	4	5	6
931	402912.25	2266589.06	Картометрический метод	5.0	Закрепление отсутствует
932	402885.19	2266591.87	Картометрический метод	5.0	Закрепление отсутствует
933	402877.46	2266592.67	Картометрический метод	5.0	Закрепление отсутствует
934	402866.49	2266592.39	Картометрический метод	5.0	Закрепление отсутствует
935	402844.54	2266591.83	Картометрический метод	5.0	Закрепление отсутствует
936	402844.25	2266591.81	Картометрический метод	5.0	Закрепление отсутствует
937	402835.86	2266591.35	Картометрический метод	5.0	Закрепление отсутствует
938	402803.25	2266589.55	Картометрический метод	5.0	Закрепление отсутствует
939	402778.68	2266586.71	Картометрический метод	5.0	Закрепление отсутствует
940	402743.31	2266588.83	Картометрический метод	5.0	Закрепление отсутствует
941	402746.78	2266595.21	Картометрический метод	5.0	Закрепление отсутствует
942	402767.43	2266598.08	Картометрический метод	5.0	Закрепление отсутствует
943	402772.91	2266615.77	Картометрический метод	5.0	Закрепление отсутствует
944	402770.65	2266621.38	Картометрический метод	5.0	Закрепление отсутствует
945	402767.56	2266629.08	Картометрический метод	5.0	Закрепление отсутствует
946	402761.08	2266632.08	Картометрический метод	5.0	Закрепление отсутствует
947	402753.46	2266635.61	Картометрический метод	5.0	Закрепление отсутствует
948	402750.40	2266637.03	Картометрический метод	5.0	Закрепление отсутствует
949	402719.39	2266653.14	Картометрический метод	5.0	Закрепление отсутствует
950	402716.19	2266654.80	Картометрический метод	5.0	Закрепление отсутствует
951	402713.14	2266656.39	Картометрический метод	5.0	Закрепление отсутствует
866	402694.00	2266661.40	Картометрический метод	5.0	Закрепление отсутствует
952	401609.96	2264137.49	Картометрический метод	5.0	Закрепление отсутствует
953	401608.78	2264137.49	Картометрический метод	5.0	Закрепление отсутствует
954	401609.37	2264134.90	Картометрический метод	5.0	Закрепление отсутствует

2. Сведения о характерных точках границ объекта					
Обозначение характерных точек границ	Координаты, м		Метод определения координат характерной точки	Средняя квадратическая погрешность положения характерной точки (Mt), м	Описание обозначения точки на местности (при наличии)
	X	Y			
1	2	3	4	5	6
955	401591.22	2264134.30	Картометрический метод	5.0	Закрепление отсутствует
956	401614.88	2264056.30	Картометрический метод	5.0	Закрепление отсутствует
957	401615.99	2264043.46	Картометрический метод	5.0	Закрепление отсутствует
958	401623.08	2263961.40	Картометрический метод	5.0	Закрепление отсутствует
959	401610.94	2263882.30	Картометрический метод	5.0	Закрепление отсутствует
960	401571.13	2263758.12	Картометрический метод	5.0	Закрепление отсутствует
961	401567.93	2263748.15	Картометрический метод	5.0	Закрепление отсутствует
962	401565.08	2263726.45	Картометрический метод	5.0	Закрепление отсутствует
963	401575.67	2263671.07	Картометрический метод	5.0	Закрепление отсутствует
964	401576.91	2263664.57	Картометрический метод	5.0	Закрепление отсутствует
965	401596.95	2263604.13	Картометрический метод	5.0	Закрепление отсутствует
966	401610.24	2263564.03	Картометрический метод	5.0	Закрепление отсутствует
967	401664.04	2263439.93	Картометрический метод	5.0	Закрепление отсутствует
968	401664.05	2263439.93	Картометрический метод	5.0	Закрепление отсутствует
969	401670.47	2263467.49	Картометрический метод	5.0	Закрепление отсутствует
970	401664.49	2263477.79	Картометрический метод	5.0	Закрепление отсутствует
971	401648.19	2263508.88	Картометрический метод	5.0	Закрепление отсутствует
972	401640.05	2263523.50	Картометрический метод	5.0	Закрепление отсутствует
973	401623.49	2263560.94	Картометрический метод	5.0	Закрепление отсутствует
974	401609.97	2263592.30	Картометрический метод	5.0	Закрепление отсутствует
975	401599.10	2263630.66	Картометрический метод	5.0	Закрепление отсутствует
976	401592.47	2263655.54	Картометрический метод	5.0	Закрепление отсутствует
977	401587.89	2263674.52	Картометрический метод	5.0	Закрепление отсутствует
978	401586.29	2263693.31	Картометрический метод	5.0	Закрепление отсутствует
979	401585.49	2263704.55	Картометрический метод	5.0	Закрепление отсутствует

2. Сведения о характерных точках границ объекта					
Обозначение характерных точек границ	Координаты, м		Метод определения координат характерной точки	Средняя квадратическая погрешность положения характерной точки (Mt), м	Описание обозначения точки на местности (при наличии)
	X	Y			
1	2	3	4	5	6
980	401586.02	2263718.44	Картометрический метод	5.0	Закрепление отсутствует
981	401587.33	2263739.08	Картометрический метод	5.0	Закрепление отсутствует
982	401591.74	2263748.00	Картометрический метод	5.0	Закрепление отсутствует
983	401593.80	2263752.18	Картометрический метод	5.0	Закрепление отсутствует
984	401601.60	2263768.18	Картометрический метод	5.0	Закрепление отсутствует
985	401604.77	2263777.18	Картометрический метод	5.0	Закрепление отсутствует
986	401611.64	2263796.49	Картометрический метод	5.0	Закрепление отсутствует
987	401622.08	2263828.37	Картометрический метод	5.0	Закрепление отсутствует
988	401626.97	2263848.48	Картометрический метод	5.0	Закрепление отсутствует
989	401628.81	2263857.47	Картометрический метод	5.0	Закрепление отсутствует
990	401630.92	2263871.63	Картометрический метод	5.0	Закрепление отсутствует
991	401630.92	2263883.27	Картометрический метод	5.0	Закрепление отсутствует
992	401629.59	2263886.44	Картометрический метод	5.0	Закрепление отсутствует
993	401630.23	2263919.65	Картометрический метод	5.0	Закрепление отсутствует
994	401636.77	2263945.38	Картометрический метод	5.0	Закрепление отсутствует
995	401647.25	2263943.76	Картометрический метод	5.0	Закрепление отсутствует
996	401648.41	2263952.69	Картометрический метод	5.0	Закрепление отсутствует
997	401648.80	2263962.70	Картометрический метод	5.0	Закрепление отсутствует
998	401651.04	2263976.67	Картометрический метод	5.0	Закрепление отсутствует
999	401640.62	2263977.83	Картометрический метод	5.0	Закрепление отсутствует
1000	401643.22	2263998.56	Картометрический метод	5.0	Закрепление отсутствует
1001	401643.08	2264017.74	Картометрический метод	5.0	Закрепление отсутствует
1002	401640.16	2264031.23	Картометрический метод	5.0	Закрепление отсутствует
1003	401636.32	2264042.74	Картометрический метод	5.0	Закрепление отсутствует
1004	401632.47	2264059.68	Картометрический метод	5.0	Закрепление отсутствует

2. Сведения о характерных точках границ объекта					
Обозначение характерных точек границ	Координаты, м		Метод определения координат характерной точки	Средняя квадратическая погрешность положения характерной точки (Mt), м	Описание обозначения точки на местности (при наличии)
	X	Y			
1	2	3	4	5	6
1005	401631.34	2264067.68	Картометрический метод	5.0	Закрепление отсутствует
1006	401612.92	2264125.76	Картометрический метод	5.0	Закрепление отсутствует
952	401609.96	2264137.49	Картометрический метод	5.0	Закрепление отсутствует
1007	395719.67	2266238.16	Картометрический метод	5.0	Закрепление отсутствует
1008	395719.25	2266237.84	Картометрический метод	5.0	Закрепление отсутствует
1009	395713.38	2266233.39	Картометрический метод	5.0	Закрепление отсутствует
1010	395701.56	2266224.44	Картометрический метод	5.0	Закрепление отсутствует
1011	395701.56	2266211.26	Картометрический метод	5.0	Закрепление отсутствует
1012	395702.00	2266211.44	Картометрический метод	5.0	Закрепление отсутствует
1013	395711.05	2266215.29	Картометрический метод	5.0	Закрепление отсутствует
1014	395714.96	2266206.09	Картометрический метод	5.0	Закрепление отсутствует
1015	395730.52	2266169.45	Картометрический метод	5.0	Закрепление отсутствует
1016	395773.22	2266063.25	Картометрический метод	5.0	Закрепление отсутствует
1017	395783.43	2266048.75	Картометрический метод	5.0	Закрепление отсутствует
1018	395784.71	2266046.24	Картометрический метод	5.0	Закрепление отсутствует
1019	395787.54	2266037.97	Картометрический метод	5.0	Закрепление отсутствует
1020	395795.55	2266002.86	Картометрический метод	5.0	Закрепление отсутствует
1021	395799.47	2265964.83	Картометрический метод	5.0	Закрепление отсутствует
1022	395793.52	2265915.55	Картометрический метод	5.0	Закрепление отсутствует
1023	395792.60	2265909.61	Картометрический метод	5.0	Закрепление отсутствует
1024	395793.08	2265903.02	Картометрический метод	5.0	Закрепление отсутствует
1025	395793.77	2265897.58	Картометрический метод	5.0	Закрепление отсутствует
1026	395794.71	2265892.19	Картометрический метод	5.0	Закрепление отсутствует
1027	395795.66	2265887.90	Картометрический метод	5.0	Закрепление отсутствует
1028	395796.76	2265883.66	Картометрический метод	5.0	Закрепление отсутствует

2. Сведения о характерных точках границ объекта					
Обозначение характерных точек границ	Координаты, м		Метод определения координат характерной точки	Средняя квадратическая погрешность положения характерной точки (M _t), м	Описание обозначения точки на местности (при наличии)
	X	Y			
1	2	3	4	5	6
1029	395798.38	2265878.39	Картометрический метод	5.0	Закрепление отсутствует
1030	395801.03	2265875.11	Картометрический метод	5.0	Закрепление отсутствует
1031	395803.92	2265874.20	Картометрический метод	5.0	Закрепление отсутствует
1032	395804.72	2265868.72	Картометрический метод	5.0	Закрепление отсутствует
1033	395804.97	2265861.60	Картометрический метод	5.0	Закрепление отсутствует
1034	395810.04	2265863.54	Картометрический метод	5.0	Закрепление отсутствует
1035	395813.62	2265854.21	Картометрический метод	5.0	Закрепление отсутствует
1036	395814.99	2265850.15	Картометрический метод	5.0	Закрепление отсутствует
1037	395810.11	2265848.34	Картометрический метод	5.0	Закрепление отсутствует
1038	395812.09	2265843.46	Картометрический метод	5.0	Закрепление отсутствует
1039	395825.97	2265807.80	Картометрический метод	5.0	Закрепление отсутствует
1040	395827.91	2265754.32	Картометрический метод	5.0	Закрепление отсутствует
1041	395830.49	2265758.26	Картометрический метод	5.0	Закрепление отсутствует
1042	395830.52	2265760.22	Картометрический метод	5.0	Закрепление отсутствует
1043	395834.81	2265770.13	Картометрический метод	5.0	Закрепление отсутствует
1044	395840.49	2265768.99	Картометрический метод	5.0	Закрепление отсутствует
1045	395843.94	2265767.18	Картометрический метод	5.0	Закрепление отсутствует
1046	395846.53	2265764.44	Картометрический метод	5.0	Закрепление отсутствует
1047	395844.75	2265783.93	Картометрический метод	5.0	Закрепление отсутствует
1048	395842.95	2265815.51	Картометрический метод	5.0	Закрепление отсутствует
1049	395827.55	2265861.71	Картометрический метод	5.0	Закрепление отсутствует
1050	395826.83	2265866.78	Картометрический метод	5.0	Закрепление отсутствует
1051	395826.40	2265869.79	Картометрический метод	5.0	Закрепление отсутствует
1052	395825.75	2265874.37	Картометрический метод	5.0	Закрепление отсутствует
1053	395818.77	2265923.60	Картометрический метод	5.0	Закрепление отсутствует

2. Сведения о характерных точках границ объекта					
Обозначение характерных точек границ	Координаты, м		Метод определения координат характерной точки	Средняя квадратическая погрешность положения характерной точки (Mt), м	Описание обозначения точки на местности (при наличии)
	X	Y			
1	2	3	4	5	6
1054	395818.56	2265925.11	Картометрический метод	5.0	Закрепление отсутствует
1055	395819.33	2266060.90	Картометрический метод	5.0	Закрепление отсутствует
1007	395719.67	2266238.16	Картометрический метод	5.0	Закрепление отсутствует
1056	398311.31	2264653.49	Картометрический метод	5.0	Закрепление отсутствует
1057	398273.11	2264617.89	Картометрический метод	5.0	Закрепление отсутствует
1058	398243.31	2264590.13	Картометрический метод	5.0	Закрепление отсутствует
1059	398171.04	2264604.85	Картометрический метод	5.0	Закрепление отсутствует
1060	398164.72	2264598.10	Картометрический метод	5.0	Закрепление отсутствует
1061	398237.98	2264570.05	Картометрический метод	5.0	Закрепление отсутствует
1062	398295.13	2264627.92	Картометрический метод	5.0	Закрепление отсутствует
1063	398770.81	2264553.62	Картометрический метод	5.0	Закрепление отсутствует
1064	398770.60	2264555.09	Картометрический метод	5.0	Закрепление отсутствует
1065	398689.94	2264572.37	Картометрический метод	5.0	Закрепление отсутствует
1056	398311.31	2264653.49	Картометрический метод	5.0	Закрепление отсутствует
1066	398126.10	2263524.02	Картометрический метод	5.0	Закрепление отсутствует
1067	398112.26	2263515.76	Картометрический метод	5.0	Закрепление отсутствует
1068	398094.34	2263501.92	Картометрический метод	5.0	Закрепление отсутствует
1069	398077.89	2263487.19	Картометрический метод	5.0	Закрепление отсутствует
1070	398057.44	2263456.77	Картометрический метод	5.0	Закрепление отсутствует
1071	398041.63	2263427.02	Картометрический метод	5.0	Закрепление отсутствует
1072	398021.24	2263381.79	Картометрический метод	5.0	Закрепление отсутствует
1073	397998.21	2263326.00	Картометрический метод	5.0	Закрепление отсутствует
1074	397975.92	2263274.91	Картометрический метод	5.0	Закрепление отсутствует
1075	397963.04	2263242.09	Картометрический метод	5.0	Закрепление отсутствует
1076	397961.44	2263234.88	Картометрический метод	5.0	Закрепление отсутствует

2. Сведения о характерных точках границ объекта					
Обозначение характерных точек границ	Координаты, м		Метод определения координат характерной точки	Средняя квадратическая погрешность положения характерной точки (M _t), м	Описание обозначения точки на местности (при наличии)
	X	Y			
1	2	3	4	5	6
1077	397951.23	2263179.02	Картометрический метод	5.0	Закрепление отсутствует
1078	397936.61	2263127.91	Картометрический метод	5.0	Закрепление отсутствует
1079	397933.18	2263113.40	Картометрический метод	5.0	Закрепление отсутствует
1080	397955.67	2263118.06	Картометрический метод	5.0	Закрепление отсутствует
1081	397958.86	2263139.24	Картометрический метод	5.0	Закрепление отсутствует
1082	397962.88	2263165.97	Картометрический метод	5.0	Закрепление отсутствует
1083	397963.59	2263170.67	Картометрический метод	5.0	Закрепление отсутствует
1084	397971.19	2263196.68	Картометрический метод	5.0	Закрепление отсутствует
1085	397980.98	2263230.17	Картометрический метод	5.0	Закрепление отсутствует
1086	398069.42	2263466.09	Картометрический метод	5.0	Закрепление отсутствует
1066	398126.10	2263524.02	Картометрический метод	5.0	Закрепление отсутствует
1087	401991.17	2267451.39	Картометрический метод	5.0	Закрепление отсутствует
1088	401830.15	2267430.03	Картометрический метод	5.0	Закрепление отсутствует
1089	401875.96	2267422.70	Картометрический метод	5.0	Закрепление отсутствует
1090	401916.28	2267417.56	Картометрический метод	5.0	Закрепление отсутствует
1091	401916.68	2267417.52	Картометрический метод	5.0	Закрепление отсутствует
1092	401950.11	2267413.96	Картометрический метод	5.0	Закрепление отсутствует
1093	401958.43	2267413.07	Картометрический метод	5.0	Закрепление отсутствует
1094	401991.74	2267413.08	Картометрический метод	5.0	Закрепление отсутствует
1095	401993.28	2267411.61	Картометрический метод	5.0	Закрепление отсутствует
1096	401996.38	2267408.63	Картометрический метод	5.0	Закрепление отсутствует
1097	402003.13	2267402.15	Картометрический метод	5.0	Закрепление отсутствует
1098	402008.25	2267397.23	Картометрический метод	5.0	Закрепление отсутствует
1099	402009.73	2267394.23	Картометрический метод	5.0	Закрепление отсутствует
1100	402012.69	2267388.22	Картометрический метод	5.0	Закрепление отсутствует

2. Сведения о характерных точках границ объекта					
Обозначение характерных точек границ	Координаты, м		Метод определения координат характерной точки	Средняя квадратическая погрешность положения характерной точки (Mt), м	Описание обозначения точки на местности (при наличии)
	X	Y			
1	2	3	4	5	6
1101	402016.92	2267379.62	Картометрический метод	5.0	Закрепление отсутствует
1102	402019.07	2267375.25	Картометрический метод	5.0	Закрепление отсутствует
1103	402037.47	2267325.46	Картометрический метод	5.0	Закрепление отсутствует
1104	402039.73	2267319.34	Картометрический метод	5.0	Закрепление отсутствует
1105	402048.59	2267296.20	Картометрический метод	5.0	Закрепление отсутствует
1106	402050.35	2267333.12	Картометрический метод	5.0	Закрепление отсутствует
1107	402042.76	2267354.61	Картометрический метод	5.0	Закрепление отсутствует
1108	402027.39	2267388.07	Картометрический метод	5.0	Закрепление отсутствует
1109	402022.59	2267398.52	Картометрический метод	5.0	Закрепление отсутствует
1087	401991.17	2267451.39	Картометрический метод	5.0	Закрепление отсутствует
1110	403244.01	2266811.48	Картометрический метод	5.0	Закрепление отсутствует
1111	403213.53	2266797.02	Картометрический метод	5.0	Закрепление отсутствует
1112	403211.44	2266793.46	Картометрический метод	5.0	Закрепление отсутствует
1113	403211.53	2266793.26	Картометрический метод	5.0	Закрепление отсутствует
1114	403211.57	2266793.17	Картометрический метод	5.0	Закрепление отсутствует
1115	403211.60	2266793.10	Картометрический метод	5.0	Закрепление отсутствует
1116	403212.01	2266792.16	Картометрический метод	5.0	Закрепление отсутствует
1117	403218.74	2266776.70	Картометрический метод	5.0	Закрепление отсутствует
1118	403212.77	2266760.97	Картометрический метод	5.0	Закрепление отсутствует
1119	403191.10	2266749.26	Картометрический метод	5.0	Закрепление отсутствует
1120	403183.27	2266741.15	Картометрический метод	5.0	Закрепление отсутствует
1121	403179.26	2266737.01	Картометрический метод	5.0	Закрепление отсутствует
1122	403179.13	2266730.49	Картометрический метод	5.0	Закрепление отсутствует
1123	403179.10	2266728.78	Картометрический метод	5.0	Закрепление отсутствует
1124	403178.63	2266705.52	Картометрический метод	5.0	Закрепление отсутствует

2. Сведения о характерных точках границ объекта					
Обозначение характерных точек границ	Координаты, м		Метод определения координат характерной точки	Средняя квадратическая погрешность положения характерной точки (M _t), м	Описание обозначения точки на местности (при наличии)
	X	Y			
1	2	3	4	5	6
1125	403182.11	2266687.28	Картометрический метод	5.0	Закрепление отсутствует
1126	403182.95	2266682.86	Картометрический метод	5.0	Закрепление отсутствует
1127	403187.66	2266675.28	Картометрический метод	5.0	Закрепление отсутствует
1128	403188.96	2266673.19	Картометрический метод	5.0	Закрепление отсутствует
1129	403193.68	2266665.59	Картометрический метод	5.0	Закрепление отсутствует
1130	403194.58	2266646.39	Картометрический метод	5.0	Закрепление отсутствует
1131	403189.65	2266635.23	Картометрический метод	5.0	Закрепление отсутствует
1132	403184.17	2266622.82	Картометрический метод	5.0	Закрепление отсутствует
1133	403172.85	2266613.43	Картометрический метод	5.0	Закрепление отсутствует
1134	403172.32	2266612.99	Картометрический метод	5.0	Закрепление отсутствует
1135	403165.10	2266606.99	Картометрический метод	5.0	Закрепление отсутствует
1136	403157.04	2266600.30	Картометрический метод	5.0	Закрепление отсутствует
1137	403139.46	2266595.31	Картометрический метод	5.0	Закрепление отсутствует
1138	403128.02	2266592.06	Картометрический метод	5.0	Закрепление отсутствует
1139	403084.20	2266572.07	Картометрический метод	5.0	Закрепление отсутствует
1140	403072.47	2266585.41	Картометрический метод	5.0	Закрепление отсутствует
1141	403077.03	2266616.89	Картометрический метод	5.0	Закрепление отсутствует
1142	403078.16	2266649.86	Картометрический метод	5.0	Закрепление отсутствует
1143	403065.92	2266659.26	Картометрический метод	5.0	Закрепление отсутствует
1144	403046.27	2266659.35	Картометрический метод	5.0	Закрепление отсутствует
1145	403024.59	2266645.67	Картометрический метод	5.0	Закрепление отсутствует
1146	403020.04	2266639.73	Картометрический метод	5.0	Закрепление отсутствует
1147	403007.30	2266623.10	Картометрический метод	5.0	Закрепление отсутствует
1148	402976.37	2266603.93	Картометрический метод	5.0	Закрепление отсутствует
1149	402975.77	2266603.56	Картометрический метод	5.0	Закрепление отсутствует

2. Сведения о характерных точках границ объекта					
Обозначение характерных точек границ	Координаты, м		Метод определения координат характерной точки	Средняя квадратическая погрешность положения характерной точки (Mt), м	Описание обозначения точки на местности (при наличии)
	X	Y			
1	2	3	4	5	6
1150	402946.26	2266596.30	Картометрический метод	5.0	Закрепление отсутствует
1151	402944.35	2266595.89	Картометрический метод	5.0	Закрепление отсутствует
1152	402938.53	2266594.65	Картометрический метод	5.0	Закрепление отсутствует
1153	402937.49	2266594.43	Картометрический метод	5.0	Закрепление отсутствует
1154	402955.54	2266594.45	Картометрический метод	5.0	Закрепление отсутствует
1155	402970.27	2266597.25	Картометрический метод	5.0	Закрепление отсутствует
1156	402973.55	2266599.00	Картометрический метод	5.0	Закрепление отсутствует
1157	402975.87	2266600.24	Картометрический метод	5.0	Закрепление отсутствует
1158	403009.16	2266618.01	Картометрический метод	5.0	Закрепление отсутствует
1159	403023.29	2266632.62	Картометрический метод	5.0	Закрепление отсутствует
1160	403024.70	2266634.08	Картометрический метод	5.0	Закрепление отсутствует
1161	403035.39	2266645.13	Картометрический метод	5.0	Закрепление отсутствует
1162	403042.78	2266652.78	Картометрический метод	5.0	Закрепление отсутствует
1163	403051.84	2266656.57	Картометрический метод	5.0	Закрепление отсутствует
1164	403062.42	2266656.24	Картометрический метод	5.0	Закрепление отсутствует
1165	403066.18	2266654.86	Картометрический метод	5.0	Закрепление отсутствует
1166	403068.41	2266654.03	Картометрический метод	5.0	Закрепление отсутствует
1167	403069.66	2266653.58	Картометрический метод	5.0	Закрепление отсутствует
1168	403075.91	2266645.24	Картометрический метод	5.0	Закрепление отсутствует
1169	403077.57	2266638.33	Картометрический метод	5.0	Закрепление отсутствует
1170	403077.44	2266628.92	Картометрический метод	5.0	Закрепление отсутствует
1171	403076.85	2266626.24	Картометрический метод	5.0	Закрепление отсутствует
1172	403076.44	2266624.65	Картометрический метод	5.0	Закрепление отсутствует
1173	403074.60	2266617.59	Картометрический метод	5.0	Закрепление отсутствует
1174	403074.26	2266616.28	Картометрический метод	5.0	Закрепление отсутствует

2. Сведения о характерных точках границ объекта					
Обозначение характерных точек границ	Координаты, м		Метод определения координат характерной точки	Средняя квадратическая погрешность положения характерной точки (Mt), м	Описание обозначения точки на местности (при наличии)
	X	Y			
1	2	3	4	5	6
1175	403074.18	2266616.01	Картометрический метод	5.0	Закрепление отсутствует
1176	403067.62	2266587.74	Картометрический метод	5.0	Закрепление отсутствует
1177	403068.37	2266585.23	Картометрический метод	5.0	Закрепление отсутствует
1178	403070.09	2266579.50	Картометрический метод	5.0	Закрепление отсутствует
1179	403070.58	2266577.87	Картометрический метод	5.0	Закрепление отсутствует
1180	403074.56	2266574.48	Картометрический метод	5.0	Закрепление отсутствует
1181	403076.65	2266572.71	Картометрический метод	5.0	Закрепление отсутствует
1182	403077.67	2266572.17	Картометрический метод	5.0	Закрепление отсутствует
1183	403078.88	2266571.08	Картометрический метод	5.0	Закрепление отсутствует
1184	403080.26	2266570.92	Картометрический метод	5.0	Закрепление отсутствует
1185	403088.24	2266570.01	Картометрический метод	5.0	Закрепление отсутствует
1186	403110.79	2266578.17	Картометрический метод	5.0	Закрепление отсутствует
1187	403116.18	2266580.12	Картометрический метод	5.0	Закрепление отсутствует
1188	403121.45	2266582.02	Картометрический метод	5.0	Закрепление отсутствует
1189	403125.02	2266583.31	Картометрический метод	5.0	Закрепление отсутствует
1190	403125.80	2266583.60	Картометрический метод	5.0	Закрепление отсутствует
1191	403144.19	2266590.25	Картометрический метод	5.0	Закрепление отсутствует
1192	403156.85	2266597.47	Картометрический метод	5.0	Закрепление отсутствует
1193	403159.40	2266598.93	Картометрический метод	5.0	Закрепление отсутствует
1194	403184.78	2266613.42	Картометрический метод	5.0	Закрепление отсутствует
1195	403199.05	2266627.62	Картометрический метод	5.0	Закрепление отсутствует
1196	403202.31	2266638.10	Картометрический метод	5.0	Закрепление отсутствует
1197	403202.74	2266639.48	Картометрический метод	5.0	Закрепление отсутствует
1198	403203.56	2266642.12	Картометрический метод	5.0	Закрепление отсутствует
1199	403204.62	2266650.22	Картометрический метод	5.0	Закрепление отсутствует

2. Сведения о характерных точках границ объекта					
Обозначение характерных точек границ	Координаты, м		Метод определения координат характерной точки	Средняя квадратическая погрешность положения характерной точки (Mt), м	Описание обозначения точки на местности (при наличии)
	X	Y			
1	2	3	4	5	6
1200	403204.11	2266660.01	Картометрический метод	5.0	Закрепление отсутствует
1201	403200.36	2266669.89	Картометрический метод	5.0	Закрепление отсутствует
1202	403191.89	2266685.61	Картометрический метод	5.0	Закрепление отсутствует
1203	403184.90	2266696.41	Картометрический метод	5.0	Закрепление отсутствует
1204	403184.81	2266703.83	Картометрический метод	5.0	Закрепление отсутствует
1205	403184.76	2266707.44	Картометрический метод	5.0	Закрепление отсутствует
1206	403184.66	2266715.12	Картометрический метод	5.0	Закрепление отсутствует
1207	403186.06	2266733.79	Картометрический метод	5.0	Закрепление отсутствует
1208	403192.01	2266742.57	Картометрический метод	5.0	Закрепление отсутствует
1209	403203.68	2266751.15	Картометрический метод	5.0	Закрепление отсутствует
1210	403222.73	2266761.96	Картометрический метод	5.0	Закрепление отсутствует
1211	403226.64	2266767.80	Картометрический метод	5.0	Закрепление отсутствует
1212	403227.50	2266770.00	Картометрический метод	5.0	Закрепление отсутствует
1213	403229.71	2266777.20	Картометрический метод	5.0	Закрепление отсутствует
1214	403228.45	2266789.44	Картометрический метод	5.0	Закрепление отсутствует
1215	403225.50	2266799.30	Картометрический метод	5.0	Закрепление отсутствует
1216	403242.11	2266810.18	Картометрический метод	5.0	Закрепление отсутствует
1217	403249.44	2266808.17	Картометрический метод	5.0	Закрепление отсутствует
1218	403251.48	2266807.61	Картометрический метод	5.0	Закрепление отсутствует
1219	403265.51	2266803.77	Картометрический метод	5.0	Закрепление отсутствует
1220	403271.31	2266800.15	Картометрический метод	5.0	Закрепление отсутствует
1221	403309.42	2266776.37	Картометрический метод	5.0	Закрепление отсутствует
1222	403315.63	2266766.40	Картометрический метод	5.0	Закрепление отсутствует
1223	403316.00	2266754.22	Картометрический метод	5.0	Закрепление отсутствует
1224	403316.03	2266753.37	Картометрический метод	5.0	Закрепление отсутствует

2. Сведения о характерных точках границ объекта					
Обозначение характерных точек границ	Координаты, м		Метод определения координат характерной точки	Средняя квадратическая погрешность положения характерной точки (Mt), м	Описание обозначения точки на местности (при наличии)
	X	Y			
1	2	3	4	5	6
1225	403314.10	2266743.68	Картометрический метод	5.0	Закрепление отсутствует
1226	403307.78	2266741.03	Картометрический метод	5.0	Закрепление отсутствует
1227	403307.40	2266740.87	Картометрический метод	5.0	Закрепление отсутствует
1228	403305.04	2266739.89	Картометрический метод	5.0	Закрепление отсутствует
1229	403303.86	2266739.82	Картометрический метод	5.0	Закрепление отсутствует
1230	403303.84	2266739.82	Картометрический метод	5.0	Закрепление отсутствует
1231	403301.75	2266739.72	Картометрический метод	5.0	Закрепление отсутствует
1232	403299.20	2266739.58	Картометрический метод	5.0	Закрепление отсутствует
1233	403295.27	2266739.38	Картометрический метод	5.0	Закрепление отсутствует
1234	403286.24	2266737.22	Картометрический метод	5.0	Закрепление отсутствует
1235	403278.87	2266730.28	Картометрический метод	5.0	Закрепление отсутствует
1236	403277.03	2266728.55	Картометрический метод	5.0	Закрепление отсутствует
1237	403275.92	2266718.81	Картометрический метод	5.0	Закрепление отсутствует
1238	403279.34	2266706.55	Картометрический метод	5.0	Закрепление отсутствует
1239	403281.40	2266727.21	Картометрический метод	5.0	Закрепление отсутствует
1240	403309.42	2266730.53	Картометрический метод	5.0	Закрепление отсутствует
1241	403321.32	2266756.55	Картометрический метод	5.0	Закрепление отсутствует
1242	403320.36	2266764.50	Картометрический метод	5.0	Закрепление отсутствует
1243	403318.95	2266776.25	Картометрический метод	5.0	Закрепление отсутствует
1244	403318.83	2266776.31	Картометрический метод	5.0	Закрепление отсутствует
1245	403310.00	2266780.78	Картометрический метод	5.0	Закрепление отсутствует
1246	403294.45	2266788.66	Картометрический метод	5.0	Закрепление отсутствует
1247	403264.55	2266804.54	Картометрический метод	5.0	Закрепление отсутствует
1248	403257.19	2266807.67	Картометрический метод	5.0	Закрепление отсутствует
1249	403249.35	2266811.01	Картометрический метод	5.0	Закрепление отсутствует

2. Сведения о характерных точках границ объекта					
Обозначение характерных точек границ	Координаты, м		Метод определения координат характерной точки	Средняя квадратическая погрешность положения характерной точки (Mt), м	Описание обозначения точки на местности (при наличии)
	X	Y			
1	2	3	4	5	6
1110	403244.01	2266811.48	Картометрический метод	5.0	Закрепление отсутствует
1250	398083.60	2264117.80	Картометрический метод	5.0	Закрепление отсутствует
1251	398019.09	2264097.47	Картометрический метод	5.0	Закрепление отсутствует
1252	398025.15	2264096.85	Картометрический метод	5.0	Закрепление отсутствует
1253	398065.53	2264092.69	Картометрический метод	5.0	Закрепление отсутствует
1254	398078.42	2264097.25	Картометрический метод	5.0	Закрепление отсутствует
1255	398107.90	2264107.67	Картометрический метод	5.0	Закрепление отсутствует
1256	398311.07	2263955.95	Картометрический метод	5.0	Закрепление отсутствует
1257	398285.96	2263998.38	Картометрический метод	5.0	Закрепление отсутствует
1258	398105.94	2264112.65	Картометрический метод	5.0	Закрепление отсутствует
1250	398083.60	2264117.80	Картометрический метод	5.0	Закрепление отсутствует
1259	399466.85	2263980.89	Картометрический метод	5.0	Закрепление отсутствует
1260	399411.15	2263918.52	Картометрический метод	5.0	Закрепление отсутствует
1261	399334.46	2263823.48	Картометрический метод	5.0	Закрепление отсутствует
1262	399291.55	2263780.58	Картометрический метод	5.0	Закрепление отсутствует
1263	399272.48	2263751.97	Картометрический метод	5.0	Закрепление отсутствует
1264	399275.23	2263619.46	Картометрический метод	5.0	Закрепление отсутствует
1265	399276.88	2263619.95	Картометрический метод	5.0	Закрепление отсутствует
1266	399282.15	2263724.16	Картометрический метод	5.0	Закрепление отсутствует
1267	399288.82	2263759.14	Картометрический метод	5.0	Закрепление отсутствует
1268	399306.54	2263786.76	Картометрический метод	5.0	Закрепление отсутствует
1269	399348.54	2263829.63	Картометрический метод	5.0	Закрепление отсутствует
1270	399384.57	2263866.40	Картометрический метод	5.0	Закрепление отсутствует
1271	399408.17	2263895.09	Картометрический метод	5.0	Закрепление отсутствует
1272	399410.86	2263898.36	Картометрический метод	5.0	Закрепление отсутствует

2. Сведения о характерных точках границ объекта					
Обозначение характерных точек границ	Координаты, м		Метод определения координат характерной точки	Средняя квадратическая погрешность положения характерной точки (Mt), м	Описание обозначения точки на местности (при наличии)
	X	Y			
1	2	3	4	5	6
1273	399414.49	2263902.77	Картометрический метод	5.0	Закрепление отсутствует
1259	399466.85	2263980.89	Картометрический метод	5.0	Закрепление отсутствует
1274	402462.56	2264374.04	Картометрический метод	5.0	Закрепление отсутствует
1275	402460.07	2264368.21	Картометрический метод	5.0	Закрепление отсутствует
1276	402460.38	2264367.96	Картометрический метод	5.0	Закрепление отсутствует
1277	402460.40	2264367.94	Картометрический метод	5.0	Закрепление отсутствует
1278	402509.25	2264326.65	Картометрический метод	5.0	Закрепление отсутствует
1279	402511.89	2264308.89	Картометрический метод	5.0	Закрепление отсутствует
1280	402515.25	2264297.85	Картометрический метод	5.0	Закрепление отсутствует
1281	402531.70	2264278.79	Картометрический метод	5.0	Закрепление отсутствует
1282	402524.53	2264323.78	Картометрический метод	5.0	Закрепление отсутствует
1283	402557.13	2264331.51	Картометрический метод	5.0	Закрепление отсутствует
1284	402584.66	2264329.14	Картометрический метод	5.0	Закрепление отсутствует
1285	402666.52	2264250.62	Картометрический метод	5.0	Закрепление отсутствует
1286	402672.16	2264262.23	Картометрический метод	5.0	Закрепление отсутствует
1287	402639.79	2264288.66	Картометрический метод	5.0	Закрепление отсутствует
1288	402594.25	2264326.01	Картометрический метод	5.0	Закрепление отсутствует
1289	402554.86	2264358.19	Картометрический метод	5.0	Закрепление отсутствует
1290	402546.84	2264364.73	Картометрический метод	5.0	Закрепление отсутствует
1291	402546.42	2264364.20	Картометрический метод	5.0	Закрепление отсутствует
1292	402518.26	2264329.09	Картометрический метод	5.0	Закрепление отсутствует
1293	402502.70	2264341.64	Картометрический метод	5.0	Закрепление отсутствует
1294	402487.12	2264354.20	Картометрический метод	5.0	Закрепление отсутствует
1295	402471.55	2264366.75	Картометрический метод	5.0	Закрепление отсутствует
1274	402462.56	2264374.04	Картометрический метод	5.0	Закрепление отсутствует

2. Сведения о характерных точках границ объекта					
Обозначение характерных точек границ	Координаты, м		Метод определения координат характерной точки	Средняя квадратическая погрешность положения характерной точки (Mt), м	Описание обозначения точки на местности (при наличии)
	X	Y			
1	2	3	4	5	6
1296	396285.51	2263539.22	Картометрический метод	5.0	Закрепление отсутствует
1297	396255.95	2263408.76	Картометрический метод	5.0	Закрепление отсутствует
1298	396296.87	2263403.28	Картометрический метод	5.0	Закрепление отсутствует
1299	396306.17	2263425.90	Картометрический метод	5.0	Закрепление отсутствует
1300	396304.84	2263426.37	Картометрический метод	5.0	Закрепление отсутствует
1301	396304.83	2263426.37	Картометрический метод	5.0	Закрепление отсутствует
1302	396293.54	2263430.14	Картометрический метод	5.0	Закрепление отсутствует
1303	396288.91	2263510.83	Картометрический метод	5.0	Закрепление отсутствует
1304	396294.04	2263537.83	Картометрический метод	5.0	Закрепление отсутствует
1296	396285.51	2263539.22	Картометрический метод	5.0	Закрепление отсутствует
1305	398280.17	2263627.00	Картометрический метод	5.0	Закрепление отсутствует
1306	398226.73	2263606.54	Картометрический метод	5.0	Закрепление отсутствует
1307	398167.68	2263583.94	Картометрический метод	5.0	Закрепление отсутствует
1308	398127.59	2263560.06	Картометрический метод	5.0	Закрепление отсутствует
1309	398112.81	2263551.26	Картометрический метод	5.0	Закрепление отсутствует
1310	398103.21	2263541.85	Картометрический метод	5.0	Закрепление отсутствует
1311	398043.93	2263483.77	Картометрический метод	5.0	Закрепление отсутствует
1312	398037.04	2263464.48	Картометрический метод	5.0	Закрепление отсутствует
1313	398033.46	2263454.43	Картометрический метод	5.0	Закрепление отсутствует
1314	398039.04	2263465.81	Картометрический метод	5.0	Закрепление отсутствует
1315	398043.57	2263472.96	Картометрический метод	5.0	Закрепление отсутствует
1316	398062.21	2263500.81	Картометрический метод	5.0	Закрепление отсутствует
1317	398081.16	2263518.59	Картометрический метод	5.0	Закрепление отсутствует
1318	398101.96	2263533.08	Картометрический метод	5.0	Закрепление отсутствует
1319	398125.93	2263548.53	Картометрический метод	5.0	Закрепление отсутствует

2. Сведения о характерных точках границ объекта					
Обозначение характерных точек границ	Координаты, м		Метод определения координат характерной точки	Средняя квадратическая погрешность положения характерной точки (Mt), м	Описание обозначения точки на местности (при наличии)
	X	Y			
1	2	3	4	5	6
1320	398172.40	2263570.84	Картометрический метод	5.0	Закрепление отсутствует
1321	398211.78	2263585.64	Картометрический метод	5.0	Закрепление отсутствует
1322	398254.81	2263601.07	Картометрический метод	5.0	Закрепление отсутствует
1323	398272.97	2263608.06	Картометрический метод	5.0	Закрепление отсутствует
1324	398281.41	2263610.92	Картометрический метод	5.0	Закрепление отсутствует
1305	398280.17	2263627.00	Картометрический метод	5.0	Закрепление отсутствует
1325	401391.10	2263458.50	Картометрический метод	5.0	Закрепление отсутствует
1326	401387.41	2263457.51	Картометрический метод	5.0	Закрепление отсутствует
1327	401382.73	2263457.00	Картометрический метод	5.0	Закрепление отсутствует
1328	401373.64	2263455.04	Картометрический метод	5.0	Закрепление отсутствует
1329	401369.64	2263452.32	Картометрический метод	5.0	Закрепление отсутствует
1330	401369.19	2263451.87	Картометрический метод	5.0	Закрепление отсутствует
1331	401366.41	2263449.09	Картометрический метод	5.0	Закрепление отсутствует
1332	401363.10	2263447.14	Картометрический метод	5.0	Закрепление отсутствует
1333	401358.25	2263446.03	Картометрический метод	5.0	Закрепление отсутствует
1334	401353.15	2263446.54	Картометрический метод	5.0	Закрепление отсутствует
1335	401347.03	2263447.05	Картометрический метод	5.0	Закрепление отсутствует
1336	401346.98	2263447.05	Картометрический метод	5.0	Закрепление отсутствует
1337	401336.96	2263443.96	Картометрический метод	5.0	Закрепление отсутствует
1338	401336.59	2263439.93	Картометрический метод	5.0	Закрепление отсутствует
1339	401331.74	2263441.47	Картометрический метод	5.0	Закрепление отсутствует
1340	401329.91	2263439.18	Картометрический метод	5.0	Закрепление отсутствует
1341	401329.57	2263438.32	Картометрический метод	5.0	Закрепление отсутствует
1342	401331.17	2263432.27	Картометрический метод	5.0	Закрепление отсутствует
1343	401337.68	2263428.83	Картометрический метод	5.0	Закрепление отсутствует

2. Сведения о характерных точках границ объекта					
Обозначение характерных точек границ	Координаты, м		Метод определения координат характерной точки	Средняя квадратическая погрешность положения характерной точки (Mt), м	Описание обозначения точки на местности (при наличии)
	X	Y			
1	2	3	4	5	6
1344	401337.61	2263428.61	Картометрический метод	5.0	Закрепление отсутствует
1345	401342.36	2263426.57	Картометрический метод	5.0	Закрепление отсутствует
1346	401344.31	2263424.27	Картометрический метод	5.0	Закрепление отсутствует
1347	401344.31	2263422.15	Картометрический метод	5.0	Закрепление отсутствует
1348	401342.53	2263419.94	Картометрический метод	5.0	Закрепление отсутствует
1349	401339.38	2263418.07	Картометрический метод	5.0	Закрепление отсутствует
1350	401337.34	2263414.84	Картометрический метод	5.0	Закрепление отсутствует
1351	401335.30	2263413.90	Картометрический метод	5.0	Закрепление отсутствует
1352	401333.18	2263414.24	Картометрический метод	5.0	Закрепление отсутствует
1353	401326.04	2263416.96	Картометрический метод	5.0	Закрепление отсутствует
1354	401325.88	2263416.95	Картометрический метод	5.0	Закрепление отсутствует
1355	401325.68	2263416.75	Картометрический метод	5.0	Закрепление отсутствует
1356	401319.46	2263415.82	Картометрический метод	5.0	Закрепление отсутствует
1357	401314.80	2263411.21	Картометрический метод	5.0	Закрепление отсутствует
1358	401314.14	2263409.74	Картометрический метод	5.0	Закрепление отсутствует
1359	401313.88	2263407.19	Картометрический метод	5.0	Закрепление отсутствует
1360	401311.08	2263404.04	Картометрический метод	5.0	Закрепление отсутствует
1361	401309.12	2263402.68	Картометрический метод	5.0	Закрепление отсутствует
1362	401306.91	2263402.85	Картометрический метод	5.0	Закрепление отсутствует
1363	401306.56	2263403.04	Картометрический метод	5.0	Закрепление отсутствует
1364	401300.95	2263397.48	Картометрический метод	5.0	Закрепление отсутствует
1365	401319.93	2263383.49	Картометрический метод	5.0	Закрепление отсутствует
1366	401320.94	2263385.44	Картометрический метод	5.0	Закрепление отсутствует
1367	401336.15	2263397.29	Картометрический метод	5.0	Закрепление отсутствует
1368	401364.44	2263419.33	Картометрический метод	5.0	Закрепление отсутствует

2. Сведения о характерных точках границ объекта					
Обозначение характерных точек границ	Координаты, м		Метод определения координат характерной точки	Средняя квадратическая погрешность положения характерной точки (Mt), м	Описание обозначения точки на местности (при наличии)
	X	Y			
1	2	3	4	5	6
1369	401392.58	2263457.61	Картометрический метод	5.0	Закрепление отсутствует
1370	401391.47	2263457.24	Картометрический метод	5.0	Закрепление отсутствует
1325	401391.10	2263458.50	Картометрический метод	5.0	Закрепление отсутствует
1371	397615.96	2264846.39	Картометрический метод	5.0	Закрепление отсутствует
1372	397685.18	2264776.28	Картометрический метод	5.0	Закрепление отсутствует
1373	397730.06	2264735.93	Картометрический метод	5.0	Закрепление отсутствует
1374	397755.80	2264713.49	Картометрический метод	5.0	Закрепление отсутствует
1375	397778.05	2264698.20	Картометрический метод	5.0	Закрепление отсутствует
1376	397799.60	2264683.95	Картометрический метод	5.0	Закрепление отсутствует
1377	397806.85	2264680.13	Картометрический метод	5.0	Закрепление отсутствует
1378	397809.69	2264686.67	Картометрический метод	5.0	Закрепление отсутствует
1379	397809.69	2264686.68	Картометрический метод	5.0	Закрепление отсутствует
1380	397795.70	2264695.00	Картометрический метод	5.0	Закрепление отсутствует
1381	397795.70	2264695.01	Картометрический метод	5.0	Закрепление отсутствует
1382	397751.70	2264721.19	Картометрический метод	5.0	Закрепление отсутствует
1383	397752.22	2264727.22	Картометрический метод	5.0	Закрепление отсутствует
1384	397620.11	2264846.11	Картометрический метод	5.0	Закрепление отсутствует
1371	397615.96	2264846.39	Картометрический метод	5.0	Закрепление отсутствует
1385	401608.39	2263401.05	Картометрический метод	5.0	Закрепление отсутствует
1386	401598.36	2263399.21	Картометрический метод	5.0	Закрепление отсутствует
1387	401594.73	2263382.45	Картометрический метод	5.0	Закрепление отсутствует
1388	401591.84	2263369.12	Картометрический метод	5.0	Закрепление отсутствует
1389	401587.19	2263362.02	Картометрический метод	5.0	Закрепление отсутствует
1390	401584.30	2263357.59	Картометрический метод	5.0	Закрепление отсутствует
1391	401593.95	2263361.63	Картометрический метод	5.0	Закрепление отсутствует

2. Сведения о характерных точках границ объекта					
Обозначение характерных точек границ	Координаты, м		Метод определения координат характерной точки	Средняя квадратическая погрешность положения характерной точки (Mt), м	Описание обозначения точки на местности (при наличии)
	X	Y			
1	2	3	4	5	6
1392	401602.42	2263361.36	Картометрический метод	5.0	Закрепление отсутствует
1393	401607.71	2263358.45	Картометрический метод	5.0	Закрепление отсутствует
1394	401611.15	2263355.80	Картометрический метод	5.0	Закрепление отсутствует
1395	401614.33	2263353.95	Картометрический метод	5.0	Закрепление отсутствует
1396	401619.10	2263352.36	Картометрический метод	5.0	Закрепление отсутствует
1397	401623.59	2263353.15	Картометрический метод	5.0	Закрепление отсутствует
1398	401630.21	2263353.42	Картометрический метод	5.0	Закрепление отсутствует
1399	401633.65	2263351.03	Картометрический метод	5.0	Закрепление отсутствует
1400	401633.84	2263350.74	Картометрический метод	5.0	Закрепление отсутствует
1401	401636.42	2263348.95	Картометрический метод	5.0	Закрепление отсутствует
1402	401640.13	2263343.40	Картометрический метод	5.0	Закрепление отсутствует
1403	401643.22	2263355.89	Картометрический метод	5.0	Закрепление отсутствует
1404	401639.66	2263356.24	Картометрический метод	5.0	Закрепление отсутствует
1405	401635.76	2263358.36	Картометрический метод	5.0	Закрепление отсутствует
1406	401630.13	2263361.43	Картометрический метод	5.0	Закрепление отсутствует
1407	401624.28	2263385.67	Картометрический метод	5.0	Закрепление отсутствует
1408	401616.83	2263392.88	Картометрический метод	5.0	Закрепление отсутствует
1385	401608.39	2263401.05	Картометрический метод	5.0	Закрепление отсутствует
1409	399353.82	2263374.66	Картометрический метод	5.0	Закрепление отсутствует
1410	399353.77	2263372.69	Картометрический метод	5.0	Закрепление отсутствует
1411	399353.67	2263369.01	Картометрический метод	5.0	Закрепление отсутствует
1412	399357.70	2263352.59	Картометрический метод	5.0	Закрепление отсутствует
1413	399360.51	2263341.13	Картометрический метод	5.0	Закрепление отсутствует
1414	399360.72	2263340.27	Картометрический метод	5.0	Закрепление отсутствует
1415	399365.24	2263329.96	Картометрический метод	5.0	Закрепление отсутствует

2. Сведения о характерных точках границ объекта					
Обозначение характерных точек границ	Координаты, м		Метод определения координат характерной точки	Средняя квадратическая погрешность положения характерной точки (Mt), м	Описание обозначения точки на местности (при наличии)
	X	Y			
1	2	3	4	5	6
1416	399375.60	2263325.82	Картометрический метод	5.0	Закрепление отсутствует
1417	399377.90	2263324.90	Картометрический метод	5.0	Закрепление отсутствует
1418	399413.69	2263338.28	Картометрический метод	5.0	Закрепление отсутствует
1419	399413.81	2263338.40	Картометрический метод	5.0	Закрепление отсутствует
1420	399414.05	2263338.63	Картометрический метод	5.0	Закрепление отсутствует
1421	399414.84	2263339.38	Картометрический метод	5.0	Закрепление отсутствует
1422	399354.47	2263374.17	Картометрический метод	5.0	Закрепление отсутствует
1409	399353.82	2263374.66	Картометрический метод	5.0	Закрепление отсутствует
1423	401286.13	2266521.53	Картометрический метод	5.0	Закрепление отсутствует
1424	401268.85	2266517.76	Картометрический метод	5.0	Закрепление отсутствует
1425	401265.51	2266517.03	Картометрический метод	5.0	Закрепление отсутствует
1426	401265.50	2266517.03	Картометрический метод	5.0	Закрепление отсутствует
1427	401243.58	2266512.25	Картометрический метод	5.0	Закрепление отсутствует
1428	401233.41	2266509.37	Картометрический метод	5.0	Закрепление отсутствует
1429	401218.30	2266505.10	Картометрический метод	5.0	Закрепление отсутствует
1430	401126.65	2266447.29	Картометрический метод	5.0	Закрепление отсутствует
1431	401220.69	2266490.73	Картометрический метод	5.0	Закрепление отсутствует
1423	401286.13	2266521.53	Картометрический метод	5.0	Закрепление отсутствует
1432	398676.97	2263734.82	Картометрический метод	5.0	Закрепление отсутствует
1433	398681.43	2263695.72	Картометрический метод	5.0	Закрепление отсутствует
1434	398672.84	2263669.78	Картометрический метод	5.0	Закрепление отсутствует
1435	398671.07	2263664.44	Картометрический метод	5.0	Закрепление отсутствует
1436	398670.80	2263663.63	Картометрический метод	5.0	Закрепление отсутствует
1437	398648.66	2263628.91	Картометрический метод	5.0	Закрепление отсутствует
1438	398619.16	2263582.66	Картометрический метод	5.0	Закрепление отсутствует

2. Сведения о характерных точках границ объекта					
Обозначение характерных точек границ	Координаты, м		Метод определения координат характерной точки	Средняя квадратическая погрешность положения характерной точки (Mt), м	Описание обозначения точки на местности (при наличии)
	X	Y			
1	2	3	4	5	6
1439	398593.66	2263555.67	Картометрический метод	5.0	Закрепление отсутствует
1440	398608.42	2263562.49	Картометрический метод	5.0	Закрепление отсутствует
1441	398635.79	2263598.07	Картометрический метод	5.0	Закрепление отсутствует
1442	398668.52	2263647.80	Картометрический метод	5.0	Закрепление отсутствует
1443	398668.60	2263647.93	Картометрический метод	5.0	Закрепление отсутствует
1444	398665.74	2263649.82	Картометрический метод	5.0	Закрепление отсутствует
1445	398681.78	2263673.36	Картометрический метод	5.0	Закрепление отсутствует
1446	398684.31	2263672.99	Картометрический метод	5.0	Закрепление отсутствует
1447	398687.00	2263697.32	Картометрический метод	5.0	Закрепление отсутствует
1448	398688.41	2263717.67	Картометрический метод	5.0	Закрепление отсутствует
1449	398683.76	2263718.65	Картометрический метод	5.0	Закрепление отсутствует
1432	398676.97	2263734.82	Картометрический метод	5.0	Закрепление отсутствует
1450	398492.51	2263203.44	Картометрический метод	5.0	Закрепление отсутствует
1451	398502.81	2263195.19	Картометрический метод	5.0	Закрепление отсутствует
1452	398528.32	2263171.27	Картометрический метод	5.0	Закрепление отсутствует
1453	398560.51	2263199.82	Картометрический метод	5.0	Закрепление отсутствует
1454	398563.27	2263201.37	Картометрический метод	5.0	Закрепление отсутствует
1455	398545.52	2263202.54	Картометрический метод	5.0	Закрепление отсутствует
1456	398545.51	2263202.54	Картометрический метод	5.0	Закрепление отсутствует
1450	398492.51	2263203.44	Картометрический метод	5.0	Закрепление отсутствует
1457	402619.59	2266259.68	Картометрический метод	5.0	Закрепление отсутствует
1458	402611.57	2266250.68	Картометрический метод	5.0	Закрепление отсутствует
1459	402603.59	2266247.30	Картометрический метод	5.0	Закрепление отсутствует
1460	402588.38	2266243.54	Картометрический метод	5.0	Закрепление отсутствует
1461	402571.37	2266251.59	Картометрический метод	5.0	Закрепление отсутствует

2. Сведения о характерных точках границ объекта					
Обозначение характерных точек границ	Координаты, м		Метод определения координат характерной точки	Средняя квадратическая погрешность положения характерной точки (Mt), м	Описание обозначения точки на местности (при наличии)
	X	Y			
1	2	3	4	5	6
1462	402570.46	2266257.12	Картометрический метод	5.0	Закрепление отсутствует
1463	402569.22	2266250.80	Картометрический метод	5.0	Закрепление отсутствует
1464	402569.41	2266237.63	Картометрический метод	5.0	Закрепление отсутствует
1465	402569.57	2266226.49	Картометрический метод	5.0	Закрепление отсутствует
1466	402569.76	2266221.78	Картометрический метод	5.0	Закрепление отсутствует
1467	402606.31	2266227.58	Картометрический метод	5.0	Закрепление отсутствует
1468	402606.91	2266229.03	Картометрический метод	5.0	Закрепление отсутствует
1469	402606.82	2266229.03	Картометрический метод	5.0	Закрепление отсутствует
1470	402614.22	2266246.70	Картометрический метод	5.0	Закрепление отсутствует
1457	402619.59	2266259.68	Картометрический метод	5.0	Закрепление отсутствует
1471	402875.13	2266327.25	Картометрический метод	5.0	Закрепление отсутствует
1472	402866.19	2266319.26	Картометрический метод	5.0	Закрепление отсутствует
1473	402851.67	2266320.28	Картометрический метод	5.0	Закрепление отсутствует
1474	402848.47	2266320.51	Картометрический метод	5.0	Закрепление отсутствует
1475	402847.82	2266320.54	Картометрический метод	5.0	Закрепление отсутствует
1476	402858.06	2266301.06	Картометрический метод	5.0	Закрепление отсутствует
1477	402885.42	2266294.90	Картометрический метод	5.0	Закрепление отсутствует
1478	402902.80	2266301.23	Картометрический метод	5.0	Закрепление отсутствует
1471	402875.13	2266327.25	Картометрический метод	5.0	Закрепление отсутствует
1479	399088.14	2263737.67	Картометрический метод	5.0	Закрепление отсутствует
1480	399067.48	2263734.49	Картометрический метод	5.0	Закрепление отсутствует
1481	399060.89	2263704.14	Картометрический метод	5.0	Закрепление отсутствует
1482	399060.69	2263701.39	Картометрический метод	5.0	Закрепление отсутствует
1483	399056.42	2263643.22	Картометрический метод	5.0	Закрепление отсутствует
1484	399030.93	2263610.54	Картометрический метод	5.0	Закрепление отсутствует

2. Сведения о характерных точках границ объекта					
Обозначение характерных точек границ	Координаты, м		Метод определения координат характерной точки	Средняя квадратическая погрешность положения характерной точки (Mt), м	Описание обозначения точки на местности (при наличии)
	X	Y			
1	2	3	4	5	6
1485	399002.33	2263615.31	Картометрический метод	5.0	Закрепление отсутствует
1486	398996.61	2263617.78	Картометрический метод	5.0	Закрепление отсутствует
1487	399006.18	2263612.07	Картометрический метод	5.0	Закрепление отсутствует
1488	399027.35	2263608.16	Картометрический метод	5.0	Закрепление отсутствует
1489	399040.40	2263612.63	Картометрический метод	5.0	Закрепление отсутствует
1490	399043.47	2263613.68	Картометрический метод	5.0	Закрепление отсутствует
1491	399047.96	2263617.97	Картометрический метод	5.0	Закрепление отсутствует
1492	399055.60	2263625.26	Картометрический метод	5.0	Закрепление отсутствует
1493	399058.89	2263628.41	Картометрический метод	5.0	Закрепление отсутствует
1494	399063.95	2263642.22	Картометрический метод	5.0	Закрепление отсутствует
1495	399062.95	2263674.96	Картометрический метод	5.0	Закрепление отсутствует
1496	399062.34	2263694.93	Картометрический метод	5.0	Закрепление отсутствует
1497	399062.93	2263697.92	Картометрический метод	5.0	Закрепление отсутствует
1498	399063.36	2263700.07	Картометрический метод	5.0	Закрепление отсутствует
1499	399067.17	2263719.32	Картометрический метод	5.0	Закрепление отсутствует
1500	399068.47	2263721.25	Картометрический метод	5.0	Закрепление отсутствует
1501	399072.36	2263727.02	Картометрический метод	5.0	Закрепление отсутствует
1502	399074.31	2263729.91	Картометрический метод	5.0	Закрепление отсутствует
1503	399086.51	2263734.75	Картометрический метод	5.0	Закрепление отсутствует
1504	399097.03	2263734.75	Картометрический метод	5.0	Закрепление отсутствует
1505	399100.32	2263734.75	Картометрический метод	5.0	Закрепление отсутствует
1479	399088.14	2263737.67	Картометрический метод	5.0	Закрепление отсутствует
1506	401816.01	2264910.21	Картометрический метод	5.0	Закрепление отсутствует
1507	401814.35	2264895.94	Картометрический метод	5.0	Закрепление отсутствует
1508	401813.33	2264887.78	Картометрический метод	5.0	Закрепление отсутствует

2. Сведения о характерных точках границ объекта					
Обозначение характерных точек границ	Координаты, м		Метод определения координат характерной точки	Средняя квадратическая погрешность положения характерной точки (M _t), м	Описание обозначения точки на местности (при наличии)
	X	Y			
1	2	3	4	5	6
1509	401811.80	2264880.13	Картометрический метод	5.0	Закрепление отсутствует
1510	401809.93	2264872.48	Картометрический метод	5.0	Закрепление отсутствует
1511	401808.74	2264865.00	Картометрический метод	5.0	Закрепление отсутствует
1512	401807.32	2264856.77	Картометрический метод	5.0	Закрепление отсутствует
1513	401804.24	2264816.23	Картометрический метод	5.0	Закрепление отсутствует
1514	401802.62	2264795.21	Картометрический метод	5.0	Закрепление отсутствует
1515	401802.30	2264790.03	Картометрический метод	5.0	Закрепление отсутствует
1516	401801.43	2264775.75	Картометрический метод	5.0	Закрепление отсутствует
1517	401800.86	2264769.04	Картометрический метод	5.0	Закрепление отсутствует
1518	401805.33	2264760.82	Картометрический метод	5.0	Закрепление отсутствует
1519	401812.76	2264749.27	Картометрический метод	5.0	Закрепление отсутствует
1520	401810.88	2264815.48	Картометрический метод	5.0	Закрепление отсутствует
1521	401813.91	2264887.04	Картометрический метод	5.0	Закрепление отсутствует
1522	401817.79	2264910.19	Картометрический метод	5.0	Закрепление отсутствует
1506	401816.01	2264910.21	Картометрический метод	5.0	Закрепление отсутствует
1523	398676.92	2263734.92	Картометрический метод	5.0	Закрепление отсутствует
1524	398634.92	2263815.63	Картометрический метод	5.0	Закрепление отсутствует
1525	398617.85	2263846.49	Картометрический метод	5.0	Закрепление отсутствует
1526	398617.85	2263846.50	Картометрический метод	5.0	Закрепление отсутствует
1527	398598.68	2263853.68	Картометрический метод	5.0	Закрепление отсутствует
1528	398579.12	2263837.86	Картометрический метод	5.0	Закрепление отсутствует
1529	398579.08	2263837.82	Картометрический метод	5.0	Закрепление отсутствует
1530	398575.90	2263834.92	Картометрический метод	5.0	Закрепление отсутствует
1531	398586.59	2263839.83	Картометрический метод	5.0	Закрепление отсутствует
1532	398593.02	2263842.78	Картометрический метод	5.0	Закрепление отсутствует

2. Сведения о характерных точках границ объекта					
Обозначение характерных точек границ	Координаты, м		Метод определения координат характерной точки	Средняя квадратическая погрешность положения характерной точки (Mt), м	Описание обозначения точки на местности (при наличии)
	X	Y			
1	2	3	4	5	6
1533	398593.54	2263842.72	Картометрический метод	5.0	Закрепление отсутствует
1534	398597.91	2263842.21	Картометрический метод	5.0	Закрепление отсутствует
1535	398605.77	2263841.29	Картометрический метод	5.0	Закрепление отсутствует
1536	398624.48	2263820.89	Картометрический метод	5.0	Закрепление отсутствует
1523	398676.92	2263734.92	Картометрический метод	5.0	Закрепление отсутствует
1537	398544.14	2263548.87	Картометрический метод	5.0	Закрепление отсутствует
1538	398535.22	2263537.60	Картометрический метод	5.0	Закрепление отсутствует
1539	398533.32	2263521.11	Картометрический метод	5.0	Закрепление отсутствует
1540	398529.63	2263489.10	Картометрический метод	5.0	Закрепление отсутствует
1541	398529.23	2263485.60	Картометрический метод	5.0	Закрепление отсутствует
1542	398528.02	2263475.14	Картометрический метод	5.0	Закрепление отсутствует
1543	398527.97	2263474.69	Картометрический метод	5.0	Закрепление отсутствует
1544	398527.56	2263471.16	Картометрический метод	5.0	Закрепление отсутствует
1545	398527.45	2263470.22	Картометрический метод	5.0	Закрепление отсутствует
1546	398527.64	2263460.24	Картометрический метод	5.0	Закрепление отсутствует
1547	398537.17	2263444.92	Картометрический метод	5.0	Закрепление отсутствует
1548	398536.83	2263465.81	Картометрический метод	5.0	Закрепление отсутствует
1549	398536.58	2263485.89	Картометрический метод	5.0	Закрепление отсутствует
1550	398539.85	2263497.77	Картометрический метод	5.0	Закрепление отсутствует
1551	398540.04	2263500.96	Картометрический метод	5.0	Закрепление отсутствует
1552	398539.78	2263516.55	Картометрический метод	5.0	Закрепление отсутствует
1553	398541.21	2263519.45	Картометрический метод	5.0	Закрепление отсутствует
1554	398546.08	2263532.39	Картометрический метод	5.0	Закрепление отсутствует
1537	398544.14	2263548.87	Картометрический метод	5.0	Закрепление отсутствует
1555	396330.19	2263675.99	Картометрический метод	5.0	Закрепление отсутствует

2. Сведения о характерных точках границ объекта					
Обозначение характерных точек границ	Координаты, м		Метод определения координат характерной точки	Средняя квадратическая погрешность положения характерной точки (Mt), м	Описание обозначения точки на местности (при наличии)
	X	Y			
1	2	3	4	5	6
1556	396328.34	2263673.12	Картометрический метод	5.0	Закрепление отсутствует
1557	396306.62	2263616.99	Картометрический метод	5.0	Закрепление отсутствует
1558	396302.31	2263603.72	Картометрический метод	5.0	Закрепление отсутствует
1559	396299.95	2263583.53	Картометрический метод	5.0	Закрепление отсутствует
1560	396453.40	2263547.90	Картометрический метод	5.0	Закрепление отсутствует
1561	396306.25	2263586.03	Картометрический метод	5.0	Закрепление отсутствует
1562	396329.60	2263673.78	Картометрический метод	5.0	Закрепление отсутствует
1555	396330.19	2263675.99	Картометрический метод	5.0	Закрепление отсутствует
1563	398436.28	2263305.55	Картометрический метод	5.0	Закрепление отсутствует
1564	398435.60	2263302.16	Картометрический метод	5.0	Закрепление отсутствует
1565	398435.05	2263299.42	Картометрический метод	5.0	Закрепление отсутствует
1566	398434.15	2263299.60	Картометрический метод	5.0	Закрепление отсутствует
1567	398476.88	2263261.84	Картометрический метод	5.0	Закрепление отсутствует
1568	398471.31	2263281.17	Картометрический метод	5.0	Закрепление отсутствует
1569	398475.81	2263280.04	Картометрический метод	5.0	Закрепление отсутствует
1570	398468.91	2263298.68	Картометрический метод	5.0	Закрепление отсутствует
1563	398436.28	2263305.55	Картометрический метод	5.0	Закрепление отсутствует
1571	398658.70	2265330.20	Картометрический метод	5.0	Закрепление отсутствует
1572	398658.87	2265310.74	Картометрический метод	5.0	Закрепление отсутствует
1573	398695.44	2265312.64	Картометрический метод	5.0	Закрепление отсутствует
1574	398695.23	2265329.84	Картометрический метод	5.0	Закрепление отсутствует
1575	398695.12	2265329.84	Картометрический метод	5.0	Закрепление отсутствует
1576	398668.52	2265330.10	Картометрический метод	5.0	Закрепление отсутствует
1571	398658.70	2265330.20	Картометрический метод	5.0	Закрепление отсутствует
1577	399506.95	2263871.27	Картометрический метод	5.0	Закрепление отсутствует

2. Сведения о характерных точках границ объекта					
Обозначение характерных точек границ	Координаты, м		Метод определения координат характерной точки	Средняя квадратическая погрешность положения характерной точки (Mt), м	Описание обозначения точки на местности (при наличии)
	X	Y			
1	2	3	4	5	6
1578	399504.83	2263868.63	Картометрический метод	5.0	Закрепление отсутствует
1579	399501.39	2263863.60	Картометрический метод	5.0	Закрепление отсутствует
1580	399499.28	2263854.87	Картометрический метод	5.0	Закрепление отсутствует
1581	399501.14	2263846.67	Картометрический метод	5.0	Закрепление отсутствует
1582	399504.58	2263838.73	Картометрический метод	5.0	Закрепление отсутствует
1583	399510.14	2263835.82	Картометрический метод	5.0	Закрепление отсутствует
1584	399515.17	2263834.76	Картометрический метод	5.0	Закрепление отсутствует
1585	399517.29	2263834.49	Картометрический метод	5.0	Закрепление отсутствует
1586	399520.20	2263838.20	Картометрический метод	5.0	Закрепление отсутствует
1587	399522.58	2263844.02	Картометрический метод	5.0	Закрепление отсутствует
1588	399523.63	2263846.40	Картометрический метод	5.0	Закрепление отсутствует
1589	399522.57	2263856.19	Картометрический метод	5.0	Закрепление отсутствует
1590	399518.07	2263864.39	Картометрический метод	5.0	Закрепление отсутствует
1591	399514.89	2263869.15	Картометрический метод	5.0	Закрепление отсутствует
1592	399510.92	2263871.01	Картометрический метод	5.0	Закрепление отсутствует
1577	399506.95	2263871.27	Картометрический метод	5.0	Закрепление отсутствует
1593	402682.45	2264165.73	Картометрический метод	5.0	Закрепление отсутствует
1594	402665.18	2264158.11	Картометрический метод	5.0	Закрепление отсутствует
1595	402639.39	2264127.99	Картометрический метод	5.0	Закрепление отсутствует
1596	402647.39	2264131.75	Картометрический метод	5.0	Закрепление отсутствует
1597	402693.59	2264153.46	Картометрический метод	5.0	Закрепление отсутствует
1593	402682.45	2264165.73	Картометрический метод	5.0	Закрепление отсутствует
1598	401608.32	2266842.52	Картометрический метод	5.0	Закрепление отсутствует
1599	401602.78	2266842.11	Картометрический метод	5.0	Закрепление отсутствует
1600	401599.09	2266841.84	Картометрический метод	5.0	Закрепление отсутствует

2. Сведения о характерных точках границ объекта					
Обозначение характерных точек границ	Координаты, м		Метод определения координат характерной точки	Средняя квадратическая погрешность положения характерной точки (Mt), м	Описание обозначения точки на местности (при наличии)
	X	Y			
1	2	3	4	5	6
1601	401597.59	2266841.73	Картометрический метод	5.0	Закрепление отсутствует
1602	401597.58	2266841.73	Картометрический метод	5.0	Закрепление отсутствует
1603	401603.10	2266830.62	Картометрический метод	5.0	Закрепление отсутствует
1604	401586.31	2266822.08	Картометрический метод	5.0	Закрепление отсутствует
1605	401592.55	2266815.46	Картометрический метод	5.0	Закрепление отсутствует
1606	401604.42	2266802.79	Картометрический метод	5.0	Закрепление отсутствует
1607	401612.52	2266815.33	Картометрический метод	5.0	Закрепление отсутствует
1608	401612.54	2266815.36	Картометрический метод	5.0	Закрепление отсутствует
1609	401612.57	2266815.41	Картометрический метод	5.0	Закрепление отсутствует
1610	401612.58	2266815.42	Картометрический метод	5.0	Закрепление отсутствует
1611	401614.76	2266826.13	Картометрический метод	5.0	Закрепление отсутствует
1612	401616.45	2266834.39	Картометрический метод	5.0	Закрепление отсутствует
1613	401613.20	2266837.64	Картометрический метод	5.0	Закрепление отсутствует
1598	401608.32	2266842.52	Картометрический метод	5.0	Закрепление отсутствует
1614	402923.50	2266374.52	Картометрический метод	5.0	Закрепление отсутствует
1615	402920.42	2266369.73	Картометрический метод	5.0	Закрепление отсутствует
1616	402906.05	2266366.82	Картометрический метод	5.0	Закрепление отсутствует
1617	402935.06	2266339.57	Картометрический метод	5.0	Закрепление отсутствует
1618	402936.96	2266343.14	Картометрический метод	5.0	Закрепление отсутствует
1619	402937.06	2266344.67	Картометрический метод	5.0	Закрепление отсутствует
1620	402936.86	2266345.04	Картометрический метод	5.0	Закрепление отсутствует
1621	402937.20	2266351.50	Картометрический метод	5.0	Закрепление отсутствует
1622	402937.75	2266354.81	Картометрический метод	5.0	Закрепление отсутствует
1623	402937.93	2266357.43	Картометрический метод	5.0	Закрепление отсутствует
1624	402938.56	2266362.68	Картометрический метод	5.0	Закрепление отсутствует

2. Сведения о характерных точках границ объекта					
Обозначение характерных точек границ	Координаты, м		Метод определения координат характерной точки	Средняя квадратическая погрешность положения характерной точки (Mt), м	Описание обозначения точки на местности (при наличии)
	X	Y			
1	2	3	4	5	6
1625	402938.56	2266365.44	Картометрический метод	5.0	Закрепление отсутствует
1626	402937.83	2266368.19	Картометрический метод	5.0	Закрепление отсутствует
1627	402934.46	2266373.24	Картометрический метод	5.0	Закрепление отсутствует
1628	402933.00	2266373.82	Картометрический метод	5.0	Закрепление отсутствует
1629	402931.72	2266374.13	Картометрический метод	5.0	Закрепление отсутствует
1614	402923.50	2266374.52	Картометрический метод	5.0	Закрепление отсутствует
1630	398541.48	2263389.90	Картометрический метод	5.0	Закрепление отсутствует
1631	398541.49	2263390.08	Картометрический метод	5.0	Закрепление отсутствует
1632	398542.28	2263415.34	Картометрический метод	5.0	Закрепление отсутствует
1633	398544.45	2263434.55	Картометрический метод	5.0	Закрепление отсутствует
1634	398543.94	2263436.80	Картометрический метод	5.0	Закрепление отсутствует
1635	398535.12	2263440.07	Картометрический метод	5.0	Закрепление отсутствует
1636	398527.82	2263450.47	Картометрический метод	5.0	Закрепление отсутствует
1637	398527.98	2263441.94	Картометрический метод	5.0	Закрепление отсутствует
1638	398528.42	2263418.38	Картометрический метод	5.0	Закрепление отсутствует
1639	398528.97	2263416.94	Картометрический метод	5.0	Закрепление отсутствует
1640	398529.96	2263414.34	Картометрический метод	5.0	Закрепление отсутствует
1641	398533.34	2263405.45	Картометрический метод	5.0	Закрепление отсутствует
1642	398535.86	2263398.83	Картометрический метод	5.0	Закрепление отсутствует
1643	398538.79	2263394.18	Картометрический метод	5.0	Закрепление отсутствует
1630	398541.48	2263389.90	Картометрический метод	5.0	Закрепление отсутствует
1644	401497.87	2263329.22	Картометрический метод	5.0	Закрепление отсутствует
1645	401493.47	2263324.55	Картометрический метод	5.0	Закрепление отсутствует
1646	401491.03	2263321.97	Картометрический метод	5.0	Закрепление отсутствует
1647	401491.53	2263314.95	Картометрический метод	5.0	Закрепление отсутствует

2. Сведения о характерных точках границ объекта					
Обозначение характерных точек границ	Координаты, м		Метод определения координат характерной точки	Средняя квадратическая погрешность положения характерной точки (Mt), м	Описание обозначения точки на местности (при наличии)
	X	Y			
1	2	3	4	5	6
1648	401499.23	2263308.93	Картометрический метод	5.0	Закрепление отсутствует
1649	401541.69	2263308.43	Картометрический метод	5.0	Закрепление отсутствует
1650	401589.67	2263309.13	Картометрический метод	5.0	Закрепление отсутствует
1651	401585.02	2263310.29	Картометрический метод	5.0	Закрепление отсутствует
1652	401578.14	2263312.94	Картометрический метод	5.0	Закрепление отсутствует
1653	401573.37	2263313.73	Картометрический метод	5.0	Закрепление отсутствует
1654	401568.21	2263314.24	Картометрический метод	5.0	Закрепление отсутствует
1655	401561.99	2263314.79	Картометрический метод	5.0	Закрепление отсутствует
1656	401557.76	2263314.27	Картометрический метод	5.0	Закрепление отсутствует
1657	401552.99	2263314.00	Картометрический метод	5.0	Закрепление отсутствует
1658	401548.76	2263312.95	Картометрический метод	5.0	Закрепление отсутствует
1659	401544.79	2263312.15	Картометрический метод	5.0	Закрепление отсутствует
1660	401539.50	2263311.36	Картометрический метод	5.0	Закрепление отсутствует
1661	401536.32	2263310.04	Картометрический метод	5.0	Закрепление отсутствует
1662	401524.68	2263309.78	Картометрический метод	5.0	Закрепление отсутствует
1663	401522.29	2263310.84	Картометрический метод	5.0	Закрепление отсутствует
1664	401516.27	2263312.60	Картометрический метод	5.0	Закрепление отсутствует
1665	401510.12	2263317.19	Картометрический метод	5.0	Закрепление отсутствует
1666	401505.09	2263321.42	Картометрический метод	5.0	Закрепление отсутствует
1667	401499.79	2263325.13	Картометрический метод	5.0	Закрепление отсутствует
1668	401497.94	2263328.57	Картометрический метод	5.0	Закрепление отсутствует
1644	401497.87	2263329.22	Картометрический метод	5.0	Закрепление отсутствует
1669	397360.35	2265100.48	Картометрический метод	5.0	Закрепление отсутствует
1670	397384.32	2265080.31	Картометрический метод	5.0	Закрепление отсутствует
1671	397406.30	2265060.79	Картометрический метод	5.0	Закрепление отсутствует

2. Сведения о характерных точках границ объекта					
Обозначение характерных точек границ	Координаты, м		Метод определения координат характерной точки	Средняя квадратическая погрешность положения характерной точки (Mt), м	Описание обозначения точки на местности (при наличии)
	X	Y			
1	2	3	4	5	6
1672	397425.64	2265041.75	Картометрический метод	5.0	Закрепление отсутствует
1673	397479.39	2264987.52	Картометрический метод	5.0	Закрепление отсутствует
1674	397479.40	2264987.52	Картометрический метод	5.0	Закрепление отсутствует
1675	397481.94	2264987.26	Картометрический метод	5.0	Закрепление отсутствует
1676	397481.99	2264987.30	Картометрический метод	5.0	Закрепление отсутствует
1677	397474.26	2264995.40	Картометрический метод	5.0	Закрепление отсутствует
1678	397459.14	2265011.26	Картометрический метод	5.0	Закрепление отсутствует
1679	397409.94	2265062.89	Картометрический метод	5.0	Закрепление отсутствует
1680	397396.89	2265072.78	Картометрический метод	5.0	Закрепление отсутствует
1669	397360.35	2265100.48	Картометрический метод	5.0	Закрепление отсутствует
1681	399458.73	2263276.02	Картометрический метод	5.0	Закрепление отсутствует
1682	399458.28	2263275.33	Картометрический метод	5.0	Закрепление отсутствует
1683	399450.64	2263263.70	Картометрический метод	5.0	Закрепление отсутствует
1684	399438.04	2263244.52	Картометрический метод	5.0	Закрепление отсутствует
1685	399421.93	2263237.69	Картометрический метод	5.0	Закрепление отсутствует
1686	399406.75	2263231.26	Картометрический метод	5.0	Закрепление отсутствует
1687	399424.96	2263228.28	Картометрический метод	5.0	Закрепление отсутствует
1688	399461.47	2263266.76	Картометрический метод	5.0	Закрепление отсутствует
1681	399458.73	2263276.02	Картометрический метод	5.0	Закрепление отсутствует
1689	397598.22	2264831.30	Картометрический метод	5.0	Закрепление отсутствует
1690	397597.73	2264830.96	Картометрический метод	5.0	Закрепление отсутствует
1691	397598.48	2264823.81	Картометрический метод	5.0	Закрепление отсутствует
1692	397716.24	2264717.25	Картометрический метод	5.0	Закрепление отсутствует
1693	397716.57	2264717.55	Картометрический метод	5.0	Закрепление отсутствует
1694	397670.56	2264759.78	Картометрический метод	5.0	Закрепление отсутствует

2. Сведения о характерных точках границ объекта					
Обозначение характерных точек границ	Координаты, м		Метод определения координат характерной точки	Средняя квадратическая погрешность положения характерной точки (Mt), м	Описание обозначения точки на местности (при наличии)
	X	Y			
1	2	3	4	5	6
1689	397598.22	2264831.30	Картометрический метод	5.0	Закрепление отсутствует
1695	398316.49	2263640.90	Картометрический метод	5.0	Закрепление отсутствует
1696	398316.48	2263640.90	Картометрический метод	5.0	Закрепление отсутствует
1697	398307.55	2263637.48	Картометрический метод	5.0	Закрепление отсутствует
1698	398303.63	2263635.98	Картометрический метод	5.0	Закрепление отсутствует
1699	398298.31	2263633.94	Картометрический метод	5.0	Закрепление отсутствует
1700	398299.58	2263617.08	Картометрический метод	5.0	Закрепление отсутствует
1701	398318.89	2263623.72	Картометрический метод	5.0	Закрепление отсутствует
1702	398320.27	2263624.19	Картометрический метод	5.0	Закрепление отсутствует
1703	398319.88	2263626.16	Картометрический метод	5.0	Закрепление отсутствует
1695	398316.49	2263640.90	Картометрический метод	5.0	Закрепление отсутствует
1704	399239.11	2263545.38	Картометрический метод	5.0	Закрепление отсутствует
1705	399187.41	2263517.18	Картометрический метод	5.0	Закрепление отсутствует
1706	399201.13	2263520.46	Картометрический метод	5.0	Закрепление отсутствует
1707	399205.60	2263522.06	Картометрический метод	5.0	Закрепление отсутствует
1708	399209.34	2263523.40	Картометрический метод	5.0	Закрепление отсутствует
1709	399232.41	2263531.65	Картометрический метод	5.0	Закрепление отсутствует
1710	399232.66	2263531.74	Картометрический метод	5.0	Закрепление отсутствует
1711	399245.57	2263544.44	Картометрический метод	5.0	Закрепление отсутствует
1704	399239.11	2263545.38	Картометрический метод	5.0	Закрепление отсутствует
1712	395850.28	2265749.54	Картометрический метод	5.0	Закрепление отсутствует
1713	395848.33	2265747.98	Картометрический метод	5.0	Закрепление отсутствует
1714	395844.65	2265746.88	Картометрический метод	5.0	Закрепление отсутствует
1715	395838.61	2265746.87	Картометрический метод	5.0	Закрепление отсутствует
1716	395837.60	2265745.74	Картометрический метод	5.0	Закрепление отсутствует

2. Сведения о характерных точках границ объекта					
Обозначение характерных точек границ	Координаты, м		Метод определения координат характерной точки	Средняя квадратическая погрешность положения характерной точки (Mt), м	Описание обозначения точки на местности (при наличии)
	X	Y			
1	2	3	4	5	6
1717	395859.64	2265726.24	Картометрический метод	5.0	Закрепление отсутствует
1718	395861.75	2265723.85	Картометрический метод	5.0	Закрепление отсутствует
1719	395862.42	2265721.34	Картометрический метод	5.0	Закрепление отсутствует
1720	395862.49	2265721.43	Картометрический метод	5.0	Закрепление отсутствует
1721	395864.33	2265723.53	Картометрический метод	5.0	Закрепление отсутствует
1722	395867.33	2265726.95	Картометрический метод	5.0	Закрепление отсутствует
1723	395864.75	2265730.36	Картометрический метод	5.0	Закрепление отсутствует
1712	395850.28	2265749.54	Картометрический метод	5.0	Закрепление отсутствует
1724	399114.58	2263523.65	Картометрический метод	5.0	Закрепление отсутствует
1725	399114.59	2263523.64	Картометрический метод	5.0	Закрепление отсутствует
1726	399129.55	2263514.02	Картометрический метод	5.0	Закрепление отсутствует
1727	399139.61	2263512.87	Картометрический метод	5.0	Закрепление отсутствует
1728	399159.70	2263510.57	Картометрический метод	5.0	Закрепление отсутствует
1729	399185.58	2263516.75	Картометрический метод	5.0	Закрепление отсутствует
1730	399148.15	2263515.67	Картометрический метод	5.0	Закрепление отсутствует
1724	399114.58	2263523.65	Картометрический метод	5.0	Закрепление отсутствует
1731	397028.37	2265241.41	Картометрический метод	5.0	Закрепление отсутствует
1732	397041.74	2265234.72	Картометрический метод	5.0	Закрепление отсутствует
1733	397088.85	2265218.62	Картометрический метод	5.0	Закрепление отсутствует
1734	397100.04	2265214.70	Картометрический метод	5.0	Закрепление отсутствует
1735	397100.76	2265216.64	Картометрический метод	5.0	Закрепление отсутствует
1736	397101.18	2265217.78	Картометрический метод	5.0	Закрепление отсутствует
1731	397028.37	2265241.41	Картометрический метод	5.0	Закрепление отсутствует
1737	399472.92	2263835.65	Картометрический метод	5.0	Закрепление отсутствует
1738	399471.72	2263831.54	Картометрический метод	5.0	Закрепление отсутствует

2. Сведения о характерных точках границ объекта					
Обозначение характерных точек границ	Координаты, м		Метод определения координат характерной точки	Средняя квадратическая погрешность положения характерной точки (Mt), м	Описание обозначения точки на местности (при наличии)
	X	Y			
1	2	3	4	5	6
1739	399474.82	2263812.93	Картометрический метод	5.0	Закрепление отсутствует
1740	399476.05	2263811.32	Картометрический метод	5.0	Закрепление отсутствует
1741	399483.82	2263801.14	Картометрический метод	5.0	Закрепление отсутствует
1742	399486.00	2263801.14	Картометрический метод	5.0	Закрепление отсутствует
1743	399482.10	2263809.90	Картометрический метод	5.0	Закрепление отсутствует
1744	399477.86	2263819.42	Картометрический метод	5.0	Закрепление отсутствует
1745	399473.36	2263832.12	Картометрический метод	5.0	Закрепление отсутствует
1737	399472.92	2263835.65	Картометрический метод	5.0	Закрепление отсутствует
1746	403296.17	2266623.81	Картометрический метод	5.0	Закрепление отсутствует
1747	403296.66	2266631.34	Картометрический метод	5.0	Закрепление отсутствует
1748	403297.23	2266640.03	Картометрический метод	5.0	Закрепление отсутствует
1749	403301.26	2266664.62	Картометрический метод	5.0	Закрепление отсутствует
1750	403301.24	2266664.72	Картометрический метод	5.0	Закрепление отсутствует
1751	403299.35	2266675.53	Картометрический метод	5.0	Закрепление отсутствует
1752	403298.42	2266657.10	Картометрический метод	5.0	Закрепление отсутствует
1753	403295.09	2266644.47	Картометрический метод	5.0	Закрепление отсутствует
1754	403294.99	2266644.16	Картометрический метод	5.0	Закрепление отсутствует
1755	403294.93	2266643.87	Картометрический метод	5.0	Закрепление отсутствует
1756	403292.88	2266636.11	Картометрический метод	5.0	Закрепление отсутствует
1757	403294.28	2266628.73	Картометрический метод	5.0	Закрепление отсутствует
1746	403296.17	2266623.81	Картометрический метод	5.0	Закрепление отсутствует
1758	395745.67	2265587.18	Картометрический метод	5.0	Закрепление отсутствует
1759	395740.51	2265581.88	Картометрический метод	5.0	Закрепление отсутствует
1760	395714.62	2265553.67	Картометрический метод	5.0	Закрепление отсутствует
1761	395707.16	2265545.60	Картометрический метод	5.0	Закрепление отсутствует

2. Сведения о характерных точках границ объекта					
Обозначение характерных точек границ	Координаты, м		Метод определения координат характерной точки	Средняя квадратическая погрешность положения характерной точки (Mt), м	Описание обозначения точки на местности (при наличии)
	X	Y			
1	2	3	4	5	6
1762	395712.84	2265547.44	Картометрический метод	5.0	Закрепление отсутствует
1763	395713.13	2265547.80	Картометрический метод	5.0	Закрепление отсутствует
1764	395729.29	2265567.35	Картометрический метод	5.0	Закрепление отсутствует
1758	395745.67	2265587.18	Картометрический метод	5.0	Закрепление отсутствует
1765	401620.75	2263313.46	Картометрический метод	5.0	Закрепление отсутствует
1766	401618.10	2263312.93	Картометрический метод	5.0	Закрепление отсутствует
1767	401616.25	2263312.93	Картометрический метод	5.0	Закрепление отсутствует
1768	401609.37	2263310.55	Картометрический метод	5.0	Закрепление отсутствует
1769	401603.44	2263309.44	Картометрический метод	5.0	Закрепление отсутствует
1770	401602.88	2263309.32	Картометрический метод	5.0	Закрепление отсутствует
1771	401622.43	2263309.60	Картометрический метод	5.0	Закрепление отсутствует
1772	401622.44	2263309.60	Картометрический метод	5.0	Закрепление отсутствует
1773	401623.38	2263309.49	Картометрический метод	5.0	Закрепление отсутствует
1774	401631.43	2263308.53	Картометрический метод	5.0	Закрепление отсутствует
1775	401631.74	2263309.79	Картометрический метод	5.0	Закрепление отсутствует
1776	401626.57	2263312.66	Картометрический метод	5.0	Закрепление отсутствует
1765	401620.75	2263313.46	Картометрический метод	5.0	Закрепление отсутствует
1777	402901.35	2266365.36	Картометрический метод	5.0	Закрепление отсутствует
1778	402893.39	2266362.75	Картометрический метод	5.0	Закрепление отсутствует
1779	402887.88	2266355.50	Картометрический метод	5.0	Закрепление отсутствует
1780	402887.72	2266355.29	Картометрический метод	5.0	Закрепление отсутствует
1781	402887.67	2266355.23	Картометрический метод	5.0	Закрепление отсутствует
1782	402884.42	2266346.57	Картометрический метод	5.0	Закрепление отсутствует
1783	402887.47	2266349.96	Картометрический метод	5.0	Закрепление отсутствует
1777	402901.35	2266365.36	Картометрический метод	5.0	Закрепление отсутствует

2. Сведения о характерных точках границ объекта					
Обозначение характерных точек границ	Координаты, м		Метод определения координат характерной точки	Средняя квадратическая погрешность положения характерной точки (Mt), м	Описание обозначения точки на местности (при наличии)
	X	Y			
1	2	3	4	5	6
1784	402924.12	2266319.00	Картометрический метод	5.0	Закрепление отсутствует
1785	402922.43	2266317.12	Картометрический метод	5.0	Закрепление отсутствует
1786	402910.81	2266304.14	Картометрический метод	5.0	Закрепление отсутствует
1787	402917.53	2266306.59	Картометрический метод	5.0	Закрепление отсутствует
1784	402924.12	2266319.00	Картометрический метод	5.0	Закрепление отсутствует
1788	403296.95	2266689.23	Картометрический метод	5.0	Закрепление отсутствует
1789	403297.07	2266683.87	Картометрический метод	5.0	Закрепление отсутствует
1790	403297.66	2266681.73	Картометрический метод	5.0	Закрепление отсутствует
1791	403299.32	2266675.67	Картометрический метод	5.0	Закрепление отсутствует
1792	403297.99	2266683.29	Картометрический метод	5.0	Закрепление отсутствует
1788	403296.95	2266689.23	Картометрический метод	5.0	Закрепление отсутствует
3. Сведения о характерных точках части (частей) границы объекта					
Обозначение характерных точек части границы	Координаты, м		Метод определения координат характерной точки	Средняя квадратическая погрешность положения характерной точки (Mt), м	Описание обозначения точки на местности (при наличии)
	X	Y			
1	2	3	4	5	6
-	-	-	-	-	-

Раздел 3

Сведения о местоположении измененных (уточненных) границ объекта

1. Система координат -

2. Сведения о характерных точках границ объекта

Обозначение характерных точек границ	Существующие координаты, м		Измененные (уточненные) координаты, м		Метод определения координат характерной точки	Средняя квадратическая погрешность положения характерной точки (M _t), м	Описание обозначения точки на местности (при наличии)
	X	Y	X	Y			
1	2	3	4	5	6	7	8
-	-	-	-	-	-	-	

3. Сведения о характерных точках части (частей) границы объекта

Обозначение характерных точек части границы	Существующие координаты, м		Измененные (уточненные) координаты, м		Метод определения координат характерной точки	Средняя квадратическая погрешность положения характерной точки (M _t), м	Описание обозначения точки на местности (при наличии)
	X	Y	X	Y			
1	2	3	4	5	6	7	8
-	-	-	-	-	-	-	

ТЕКСТОВОЕ ОПИСАНИЕ
местоположения границ населенных пунктов, территориальных зон

Прохождение границы		Описание прохождения границы
от точки	до точки	
1	2	3
1	2	-
2	3	-
3	4	-
4	5	-
5	6	-
6	7	-
7	8	-
8	9	-
9	10	-
10	11	-
11	12	-
12	13	-
13	14	-
14	15	-
15	16	-
16	17	-
17	18	-
18	19	-
19	20	-
20	21	-
21	22	-
22	23	-
23	24	-
24	25	-
25	26	-
26	27	-
27	28	-
28	29	-
29	30	-
30	31	-
31	32	-
32	33	-
33	34	-
34	35	-
35	36	-
36	37	-
37	38	-

ТЕКСТОВОЕ ОПИСАНИЕ
местоположения границ населенных пунктов, территориальных зон

Прохождение границы		Описание прохождения границы
от точки	до точки	
1	2	3
38	39	-
39	40	-
40	41	-
41	42	-
42	43	-
43	44	-
44	45	-
45	46	-
46	47	-
47	48	-
48	49	-
49	50	-
50	51	-
51	52	-
52	53	-
53	54	-
54	55	-
55	56	-
56	57	-
57	58	-
58	59	-
59	60	-
60	61	-
61	62	-
62	63	-
63	64	-
64	65	-
65	66	-
66	67	-
67	68	-
68	69	-
69	70	-
70	71	-
71	72	-
72	73	-
73	74	-
74	75	-

ТЕКСТОВОЕ ОПИСАНИЕ**местоположения границ населенных пунктов, территориальных зон**

Прохождение границы		Описание прохождения границы
от точки	до точки	
1	2	3
75	76	-
76	77	-
77	78	-
78	79	-
79	80	-
80	81	-
81	82	-
82	83	-
83	84	-
84	85	-
85	86	-
86	87	-
87	88	-
88	89	-
89	90	-
90	91	-
91	92	-
92	93	-
93	94	-
94	95	-
95	96	-
96	97	-
97	98	-
98	99	-
99	100	-
100	101	-
101	102	-
102	103	-
103	104	-
104	105	-
105	106	-
106	107	-
107	108	-
108	109	-
109	110	-
110	111	-
111	112	-

ТЕКСТОВОЕ ОПИСАНИЕ
местоположения границ населенных пунктов, территориальных зон

Прохождение границы		Описание прохождения границы
от точки	до точки	
1	2	3
112	113	-
113	114	-
114	115	-
115	116	-
116	117	-
117	118	-
118	119	-
119	120	-
120	121	-
121	122	-
122	123	-
123	124	-
124	125	-
125	126	-
126	127	-
127	128	-
128	129	-
129	130	-
130	131	-
131	132	-
132	133	-
133	134	-
134	135	-
135	136	-
136	137	-
137	138	-
138	139	-
139	140	-
140	141	-
141	142	-
142	143	-
143	144	-
144	145	-
145	146	-
146	147	-
147	148	-
148	149	-

ТЕКСТОВОЕ ОПИСАНИЕ
местоположения границ населенных пунктов, территориальных зон

Прохождение границы		Описание прохождения границы
от точки	до точки	
1	2	3
149	150	-
150	151	-
151	152	-
152	153	-
153	154	-
154	155	-
155	156	-
156	157	-
157	158	-
158	159	-
159	160	-
160	161	-
161	162	-
162	163	-
163	164	-
164	165	-
165	166	-
166	167	-
167	168	-
168	169	-
169	170	-
170	171	-
171	172	-
172	173	-
173	174	-
174	175	-
175	176	-
176	177	-
177	1	-
178	179	-
179	180	-
180	181	-
181	182	-
182	183	-
183	178	-
184	185	-
185	186	-

ТЕКСТОВОЕ ОПИСАНИЕ
местоположения границ населенных пунктов, территориальных зон

Прохождение границы		Описание прохождения границы
от точки	до точки	
1	2	3
186	187	-
187	188	-
188	189	-
189	184	-
190	191	-
191	192	-
192	193	-
193	190	-
194	195	-
195	196	-
196	197	-
197	194	-
198	199	-
199	200	-
200	201	-
201	202	-
202	203	-
203	204	-
204	205	-
205	206	-
206	207	-
207	208	-
208	209	-
209	210	-
210	211	-
211	212	-
212	213	-
213	214	-
214	215	-
215	216	-
216	217	-
217	218	-
218	219	-
219	220	-
220	221	-
221	222	-
222	223	-

ТЕКСТОВОЕ ОПИСАНИЕ
местоположения границ населенных пунктов, территориальных зон

Прохождение границы		Описание прохождения границы
от точки	до точки	
1	2	3
223	224	-
224	225	-
225	226	-
226	227	-
227	228	-
228	229	-
229	230	-
230	231	-
231	232	-
232	233	-
233	234	-
234	235	-
235	236	-
236	237	-
237	238	-
238	239	-
239	240	-
240	241	-
241	242	-
242	243	-
243	244	-
244	245	-
245	246	-
246	247	-
247	248	-
248	249	-
249	250	-
250	251	-
251	252	-
252	253	-
253	254	-
254	255	-
255	256	-
256	257	-
257	258	-
258	259	-
259	260	-

ТЕКСТОВОЕ ОПИСАНИЕ
местоположения границ населенных пунктов, территориальных зон

Прохождение границы		Описание прохождения границы
от точки	до точки	
1	2	3
260	261	-
261	262	-
262	263	-
263	264	-
264	265	-
265	266	-
266	267	-
267	268	-
268	269	-
269	270	-
270	271	-
271	272	-
272	273	-
273	274	-
274	275	-
275	276	-
276	277	-
277	278	-
278	279	-
279	280	-
280	281	-
281	282	-
282	283	-
283	284	-
284	285	-
285	286	-
286	287	-
287	288	-
288	289	-
289	290	-
290	291	-
291	292	-
292	293	-
293	294	-
294	295	-
295	296	-
296	297	-

ТЕКСТОВОЕ ОПИСАНИЕ
местоположения границ населенных пунктов, территориальных зон

Прохождение границы		Описание прохождения границы
от точки	до точки	
1	2	3
297	298	-
298	299	-
299	300	-
300	301	-
301	302	-
302	303	-
303	304	-
304	305	-
305	306	-
306	307	-
307	308	-
308	309	-
309	310	-
310	311	-
311	312	-
312	313	-
313	314	-
314	315	-
315	316	-
316	317	-
317	318	-
318	319	-
319	320	-
320	321	-
321	322	-
322	323	-
323	324	-
324	325	-
325	326	-
326	327	-
327	328	-
328	329	-
329	330	-
330	331	-
331	332	-
332	333	-
333	334	-

ТЕКСТОВОЕ ОПИСАНИЕ
местоположения границ населенных пунктов, территориальных зон

Прохождение границы		Описание прохождения границы
от точки	до точки	
1	2	3
334	335	-
335	336	-
336	337	-
337	198	-
338	339	-
339	340	-
340	341	-
341	342	-
342	343	-
343	344	-
344	345	-
345	346	-
346	347	-
347	348	-
348	349	-
349	350	-
350	351	-
351	352	-
352	353	-
353	354	-
354	355	-
355	356	-
356	357	-
357	358	-
358	359	-
359	360	-
360	361	-
361	362	-
362	363	-
363	364	-
364	365	-
365	366	-
366	367	-
367	368	-
368	369	-
369	370	-
370	371	-

ТЕКСТОВОЕ ОПИСАНИЕ
местоположения границ населенных пунктов, территориальных зон

Прохождение границы		Описание прохождения границы
от точки	до точки	
1	2	3
371	372	-
372	373	-
373	374	-
374	375	-
375	376	-
376	377	-
377	378	-
378	379	-
379	380	-
380	381	-
381	382	-
382	383	-
383	384	-
384	385	-
385	386	-
386	387	-
387	388	-
388	389	-
389	390	-
390	391	-
391	392	-
392	393	-
393	394	-
394	395	-
395	396	-
396	397	-
397	338	-
398	399	-
399	400	-
400	401	-
401	402	-
402	403	-
403	404	-
404	405	-
405	406	-
406	407	-
407	408	-

ТЕКСТОВОЕ ОПИСАНИЕ
местоположения границ населенных пунктов, территориальных зон

Прохождение границы		Описание прохождения границы
от точки	до точки	
1	2	3
408	409	-
409	410	-
410	411	-
411	412	-
412	413	-
413	414	-
414	415	-
415	416	-
416	417	-
417	418	-
418	419	-
419	420	-
420	421	-
421	422	-
422	423	-
423	424	-
424	425	-
425	426	-
426	427	-
427	428	-
428	429	-
429	430	-
430	431	-
431	432	-
432	433	-
433	434	-
434	435	-
435	436	-
436	437	-
437	438	-
438	439	-
439	440	-
440	441	-
441	442	-
442	443	-
443	444	-
444	445	-

ТЕКСТОВОЕ ОПИСАНИЕ
местоположения границ населенных пунктов, территориальных зон

Прохождение границы		Описание прохождения границы
от точки	до точки	
1	2	3
445	446	-
446	447	-
447	448	-
448	449	-
449	450	-
450	451	-
451	452	-
452	453	-
453	454	-
454	455	-
455	456	-
456	457	-
457	458	-
458	351	-
351	398	-
459	460	-
460	461	-
461	462	-
462	463	-
463	464	-
464	465	-
465	466	-
466	467	-
467	468	-
468	469	-
469	470	-
470	471	-
471	472	-
472	473	-
473	474	-
474	475	-
475	476	-
476	477	-
477	478	-
478	479	-
479	480	-
480	481	-

ТЕКСТОВОЕ ОПИСАНИЕ
местоположения границ населенных пунктов, территориальных зон

Прохождение границы		Описание прохождения границы
от точки	до точки	
1	2	3
481	482	-
482	483	-
483	484	-
484	485	-
485	486	-
486	487	-
487	488	-
488	489	-
489	490	-
490	491	-
491	492	-
492	493	-
493	494	-
494	495	-
495	496	-
496	497	-
497	498	-
498	499	-
499	500	-
500	501	-
501	502	-
502	503	-
503	504	-
504	505	-
505	506	-
506	507	-
507	508	-
508	509	-
509	510	-
510	511	-
511	512	-
512	513	-
513	514	-
514	515	-
515	516	-
516	517	-
517	518	-

ТЕКСТОВОЕ ОПИСАНИЕ
местоположения границ населенных пунктов, территориальных зон

Прохождение границы		Описание прохождения границы
от точки	до точки	
1	2	3
518	519	-
519	520	-
520	521	-
521	522	-
522	523	-
523	524	-
524	525	-
525	526	-
526	527	-
527	528	-
528	529	-
529	530	-
530	531	-
531	532	-
532	533	-
533	534	-
534	535	-
535	536	-
536	537	-
537	538	-
538	539	-
539	540	-
540	541	-
541	542	-
542	543	-
543	544	-
544	545	-
545	546	-
546	547	-
547	548	-
548	549	-
549	550	-
550	551	-
551	552	-
552	553	-
553	554	-
554	555	-

ТЕКСТОВОЕ ОПИСАНИЕ
местоположения границ населенных пунктов, территориальных зон

Прохождение границы		Описание прохождения границы
от точки	до точки	
1	2	3
555	556	-
556	557	-
557	558	-
558	559	-
559	560	-
560	561	-
561	562	-
562	563	-
563	564	-
564	565	-
565	566	-
566	567	-
567	568	-
568	569	-
569	570	-
570	571	-
571	572	-
572	573	-
573	574	-
574	575	-
575	576	-
576	577	-
577	578	-
578	579	-
579	580	-
580	581	-
581	582	-
582	583	-
583	584	-
584	585	-
585	586	-
586	587	-
587	588	-
588	589	-
589	459	-
590	591	-
591	592	-

ТЕКСТОВОЕ ОПИСАНИЕ
местоположения границ населенных пунктов, территориальных зон

Прохождение границы		Описание прохождения границы
от точки	до точки	
1	2	3
592	593	-
593	594	-
594	595	-
595	596	-
596	597	-
597	598	-
598	599	-
599	600	-
600	601	-
601	602	-
602	603	-
603	604	-
604	605	-
605	606	-
606	607	-
607	608	-
608	609	-
609	610	-
610	611	-
611	612	-
612	613	-
613	614	-
614	615	-
615	616	-
616	617	-
617	618	-
618	619	-
619	620	-
620	621	-
621	622	-
622	590	-
623	624	-
624	625	-
625	626	-
626	627	-
627	628	-
628	629	-

ТЕКСТОВОЕ ОПИСАНИЕ
местоположения границ населенных пунктов, территориальных зон

Прохождение границы		Описание прохождения границы
от точки	до точки	
1	2	3
629	630	-
630	631	-
631	632	-
632	633	-
633	634	-
634	635	-
635	636	-
636	637	-
637	638	-
638	639	-
639	640	-
640	641	-
641	642	-
642	643	-
643	644	-
644	645	-
645	646	-
646	647	-
647	648	-
648	649	-
649	623	-
650	651	-
651	652	-
652	653	-
653	654	-
654	655	-
655	656	-
656	657	-
657	658	-
658	659	-
659	660	-
660	661	-
661	662	-
662	663	-
663	664	-
664	665	-
665	666	-

ТЕКСТОВОЕ ОПИСАНИЕ
местоположения границ населенных пунктов, территориальных зон

Прохождение границы		Описание прохождения границы
от точки	до точки	
1	2	3
666	667	-
667	668	-
668	669	-
669	670	-
670	671	-
671	672	-
672	673	-
673	674	-
674	675	-
675	676	-
676	677	-
677	678	-
678	679	-
679	680	-
680	681	-
681	682	-
682	683	-
683	684	-
684	685	-
685	686	-
686	687	-
687	688	-
688	689	-
689	690	-
690	691	-
691	692	-
692	693	-
693	694	-
694	695	-
695	696	-
696	697	-
697	698	-
698	699	-
699	700	-
700	701	-
701	702	-
702	703	-

ТЕКСТОВОЕ ОПИСАНИЕ
местоположения границ населенных пунктов, территориальных зон

Прохождение границы		Описание прохождения границы
от точки	до точки	
1	2	3
703	704	-
704	650	-
705	706	-
706	707	-
707	708	-
708	709	-
709	710	-
710	711	-
711	712	-
712	713	-
713	714	-
714	715	-
715	716	-
716	717	-
717	718	-
718	719	-
719	720	-
720	721	-
721	722	-
722	723	-
723	724	-
724	725	-
725	726	-
726	727	-
727	728	-
728	729	-
729	730	-
730	731	-
731	732	-
732	733	-
733	734	-
734	735	-
735	736	-
736	737	-
737	738	-
738	739	-
739	740	-

ТЕКСТОВОЕ ОПИСАНИЕ
местоположения границ населенных пунктов, территориальных зон

Прохождение границы		Описание прохождения границы
от точки	до точки	
1	2	3
740	741	-
741	742	-
742	743	-
743	744	-
744	745	-
745	746	-
746	747	-
747	748	-
748	749	-
749	750	-
750	751	-
751	752	-
752	753	-
753	754	-
754	755	-
755	756	-
756	757	-
757	758	-
758	705	-
759	760	-
760	761	-
761	762	-
762	763	-
763	764	-
764	765	-
765	766	-
766	767	-
767	768	-
768	769	-
769	770	-
770	771	-
771	772	-
772	773	-
773	774	-
774	775	-
775	776	-
776	777	-

ТЕКСТОВОЕ ОПИСАНИЕ
местоположения границ населенных пунктов, территориальных зон

Прохождение границы		Описание прохождения границы
от точки	до точки	
1	2	3
777	778	-
778	779	-
779	780	-
780	781	-
781	782	-
782	783	-
783	784	-
784	785	-
785	786	-
786	787	-
787	788	-
788	789	-
789	790	-
790	791	-
791	792	-
792	793	-
793	794	-
794	795	-
795	796	-
796	797	-
797	798	-
798	799	-
799	800	-
800	759	-
801	802	-
802	803	-
803	804	-
804	805	-
805	806	-
806	807	-
807	808	-
808	809	-
809	810	-
810	811	-
811	812	-
812	813	-
813	814	-

ТЕКСТОВОЕ ОПИСАНИЕ
местоположения границ населенных пунктов, территориальных зон

Прохождение границы		Описание прохождения границы
от точки	до точки	
1	2	3
814	815	-
815	816	-
816	817	-
817	818	-
818	819	-
819	820	-
820	821	-
821	822	-
822	823	-
823	824	-
824	825	-
825	826	-
826	827	-
827	828	-
828	829	-
829	830	-
830	831	-
831	832	-
832	833	-
833	834	-
834	835	-
835	836	-
836	837	-
837	838	-
838	839	-
839	840	-
840	801	-
841	842	-
842	843	-
843	844	-
844	845	-
845	846	-
846	847	-
847	848	-
848	849	-
849	850	-
850	851	-

ТЕКСТОВОЕ ОПИСАНИЕ
местоположения границ населенных пунктов, территориальных зон

Прохождение границы		Описание прохождения границы
от точки	до точки	
1	2	3
851	852	-
852	853	-
853	854	-
854	855	-
855	856	-
856	857	-
857	858	-
858	859	-
859	860	-
860	861	-
861	862	-
862	863	-
863	864	-
864	865	-
865	841	-
866	867	-
867	868	-
868	869	-
869	870	-
870	871	-
871	872	-
872	873	-
873	874	-
874	875	-
875	876	-
876	877	-
877	878	-
878	879	-
879	880	-
880	881	-
881	882	-
882	883	-
883	884	-
884	885	-
885	886	-
886	887	-
887	888	-

ТЕКСТОВОЕ ОПИСАНИЕ
местоположения границ населенных пунктов, территориальных зон

Прохождение границы		Описание прохождения границы
от точки	до точки	
1	2	3
888	889	-
889	890	-
890	891	-
891	892	-
892	893	-
893	894	-
894	895	-
895	896	-
896	897	-
897	898	-
898	899	-
899	900	-
900	901	-
901	902	-
902	903	-
903	904	-
904	905	-
905	906	-
906	907	-
907	908	-
908	909	-
909	910	-
910	911	-
911	912	-
912	913	-
913	914	-
914	915	-
915	916	-
916	917	-
917	918	-
918	919	-
919	920	-
920	921	-
921	922	-
922	923	-
923	924	-
924	925	-

ТЕКСТОВОЕ ОПИСАНИЕ
местоположения границ населенных пунктов, территориальных зон

Прохождение границы		Описание прохождения границы
от точки	до точки	
1	2	3
925	926	-
926	927	-
927	928	-
928	929	-
929	930	-
930	931	-
931	932	-
932	933	-
933	934	-
934	935	-
935	936	-
936	937	-
937	938	-
938	939	-
939	940	-
940	941	-
941	942	-
942	943	-
943	944	-
944	945	-
945	946	-
946	947	-
947	948	-
948	949	-
949	950	-
950	951	-
951	866	-
952	953	-
953	954	-
954	955	-
955	956	-
956	957	-
957	958	-
958	959	-
959	960	-
960	961	-
961	962	-

ТЕКСТОВОЕ ОПИСАНИЕ
местоположения границ населенных пунктов, территориальных зон

Прохождение границы		Описание прохождения границы
от точки	до точки	
1	2	3
962	963	-
963	964	-
964	965	-
965	966	-
966	967	-
967	968	-
968	969	-
969	970	-
970	971	-
971	972	-
972	973	-
973	974	-
974	975	-
975	976	-
976	977	-
977	978	-
978	979	-
979	980	-
980	981	-
981	982	-
982	983	-
983	984	-
984	985	-
985	986	-
986	987	-
987	988	-
988	989	-
989	990	-
990	991	-
991	992	-
992	993	-
993	994	-
994	995	-
995	996	-
996	997	-
997	998	-
998	999	-

ТЕКСТОВОЕ ОПИСАНИЕ
местоположения границ населенных пунктов, территориальных зон

Прохождение границы		Описание прохождения границы
от точки	до точки	
1	2	
999	1000	-
1000	1001	-
1001	1002	-
1002	1003	-
1003	1004	-
1004	1005	-
1005	1006	-
1006	952	-
1007	1008	-
1008	1009	-
1009	1010	-
1010	1011	-
1011	1012	-
1012	1013	-
1013	1014	-
1014	1015	-
1015	1016	-
1016	1017	-
1017	1018	-
1018	1019	-
1019	1020	-
1020	1021	-
1021	1022	-
1022	1023	-
1023	1024	-
1024	1025	-
1025	1026	-
1026	1027	-
1027	1028	-
1028	1029	-
1029	1030	-
1030	1031	-
1031	1032	-
1032	1033	-
1033	1034	-
1034	1035	-
1035	1036	-

ТЕКСТОВОЕ ОПИСАНИЕ
местоположения границ населенных пунктов, территориальных зон

Прохождение границы		Описание прохождения границы
от точки	до точки	
1	2	3
1036	1037	-
1037	1038	-
1038	1039	-
1039	1040	-
1040	1041	-
1041	1042	-
1042	1043	-
1043	1044	-
1044	1045	-
1045	1046	-
1046	1047	-
1047	1048	-
1048	1049	-
1049	1050	-
1050	1051	-
1051	1052	-
1052	1053	-
1053	1054	-
1054	1055	-
1055	1007	-
1056	1057	-
1057	1058	-
1058	1059	-
1059	1060	-
1060	1061	-
1061	1062	-
1062	1063	-
1063	1064	-
1064	1065	-
1065	1056	-
1066	1067	-
1067	1068	-
1068	1069	-
1069	1070	-
1070	1071	-
1071	1072	-
1072	1073	-

ТЕКСТОВОЕ ОПИСАНИЕ
местоположения границ населенных пунктов, территориальных зон

Прохождение границы		Описание прохождения границы
от точки	до точки	
1	2	3
1073	1074	-
1074	1075	-
1075	1076	-
1076	1077	-
1077	1078	-
1078	1079	-
1079	1080	-
1080	1081	-
1081	1082	-
1082	1083	-
1083	1084	-
1084	1085	-
1085	1086	-
1086	1066	-
1087	1088	-
1088	1089	-
1089	1090	-
1090	1091	-
1091	1092	-
1092	1093	-
1093	1094	-
1094	1095	-
1095	1096	-
1096	1097	-
1097	1098	-
1098	1099	-
1099	1100	-
1100	1101	-
1101	1102	-
1102	1103	-
1103	1104	-
1104	1105	-
1105	1106	-
1106	1107	-
1107	1108	-
1108	1109	-
1109	1087	-

ТЕКСТОВОЕ ОПИСАНИЕ
местоположения границ населенных пунктов, территориальных зон

Прохождение границы		Описание прохождения границы
от точки	до точки	
1	2	3
1110	1111	-
1111	1112	-
1112	1113	-
1113	1114	-
1114	1115	-
1115	1116	-
1116	1117	-
1117	1118	-
1118	1119	-
1119	1120	-
1120	1121	-
1121	1122	-
1122	1123	-
1123	1124	-
1124	1125	-
1125	1126	-
1126	1127	-
1127	1128	-
1128	1129	-
1129	1130	-
1130	1131	-
1131	1132	-
1132	1133	-
1133	1134	-
1134	1135	-
1135	1136	-
1136	1137	-
1137	1138	-
1138	1139	-
1139	1140	-
1140	1141	-
1141	1142	-
1142	1143	-
1143	1144	-
1144	1145	-
1145	1146	-
1146	1147	-

ТЕКСТОВОЕ ОПИСАНИЕ
местоположения границ населенных пунктов, территориальных зон

Прохождение границы		Описание прохождения границы
от точки	до точки	
1	2	3
1147	1148	-
1148	1149	-
1149	1150	-
1150	1151	-
1151	1152	-
1152	1153	-
1153	1154	-
1154	1155	-
1155	1156	-
1156	1157	-
1157	1158	-
1158	1159	-
1159	1160	-
1160	1161	-
1161	1162	-
1162	1163	-
1163	1164	-
1164	1165	-
1165	1166	-
1166	1167	-
1167	1168	-
1168	1169	-
1169	1170	-
1170	1171	-
1171	1172	-
1172	1173	-
1173	1174	-
1174	1175	-
1175	1176	-
1176	1177	-
1177	1178	-
1178	1179	-
1179	1180	-
1180	1181	-
1181	1182	-
1182	1183	-
1183	1184	-

ТЕКСТОВОЕ ОПИСАНИЕ
местоположения границ населенных пунктов, территориальных зон

Прохождение границы		Описание прохождения границы
от точки	до точки	
1	2	3
1184	1185	-
1185	1186	-
1186	1187	-
1187	1188	-
1188	1189	-
1189	1190	-
1190	1191	-
1191	1192	-
1192	1193	-
1193	1194	-
1194	1195	-
1195	1196	-
1196	1197	-
1197	1198	-
1198	1199	-
1199	1200	-
1200	1201	-
1201	1202	-
1202	1203	-
1203	1204	-
1204	1205	-
1205	1206	-
1206	1207	-
1207	1208	-
1208	1209	-
1209	1210	-
1210	1211	-
1211	1212	-
1212	1213	-
1213	1214	-
1214	1215	-
1215	1216	-
1216	1217	-
1217	1218	-
1218	1219	-
1219	1220	-
1220	1221	-

ТЕКСТОВОЕ ОПИСАНИЕ
местоположения границ населенных пунктов, территориальных зон

Прохождение границы		Описание прохождения границы
от точки	до точки	
1	2	3
1221	1222	-
1222	1223	-
1223	1224	-
1224	1225	-
1225	1226	-
1226	1227	-
1227	1228	-
1228	1229	-
1229	1230	-
1230	1231	-
1231	1232	-
1232	1233	-
1233	1234	-
1234	1235	-
1235	1236	-
1236	1237	-
1237	1238	-
1238	1239	-
1239	1240	-
1240	1241	-
1241	1242	-
1242	1243	-
1243	1244	-
1244	1245	-
1245	1246	-
1246	1247	-
1247	1248	-
1248	1249	-
1249	1110	-
1250	1251	-
1251	1252	-
1252	1253	-
1253	1254	-
1254	1255	-
1255	1256	-
1256	1257	-
1257	1258	-

ТЕКСТОВОЕ ОПИСАНИЕ
местоположения границ населенных пунктов, территориальных зон

Прохождение границы		Описание прохождения границы
от точки	до точки	
1	2	3
1258	1250	-
1259	1260	-
1260	1261	-
1261	1262	-
1262	1263	-
1263	1264	-
1264	1265	-
1265	1266	-
1266	1267	-
1267	1268	-
1268	1269	-
1269	1270	-
1270	1271	-
1271	1272	-
1272	1273	-
1273	1259	-
1274	1275	-
1275	1276	-
1276	1277	-
1277	1278	-
1278	1279	-
1279	1280	-
1280	1281	-
1281	1282	-
1282	1283	-
1283	1284	-
1284	1285	-
1285	1286	-
1286	1287	-
1287	1288	-
1288	1289	-
1289	1290	-
1290	1291	-
1291	1292	-
1292	1293	-
1293	1294	-
1294	1295	-

ТЕКСТОВОЕ ОПИСАНИЕ
местоположения границ населенных пунктов, территориальных зон

Прохождение границы		Описание прохождения границы
от точки	до точки	
1	2	
1295	1274	-
1296	1297	-
1297	1298	-
1298	1299	-
1299	1300	-
1300	1301	-
1301	1302	-
1302	1303	-
1303	1304	-
1304	1296	-
1305	1306	-
1306	1307	-
1307	1308	-
1308	1309	-
1309	1310	-
1310	1311	-
1311	1312	-
1312	1313	-
1313	1314	-
1314	1315	-
1315	1316	-
1316	1317	-
1317	1318	-
1318	1319	-
1319	1320	-
1320	1321	-
1321	1322	-
1322	1323	-
1323	1324	-
1324	1305	-
1325	1326	-
1326	1327	-
1327	1328	-
1328	1329	-
1329	1330	-
1330	1331	-
1331	1332	-

ТЕКСТОВОЕ ОПИСАНИЕ
местоположения границ населенных пунктов, территориальных зон

Прохождение границы		Описание прохождения границы
от точки	до точки	
1	2	3
1332	1333	-
1333	1334	-
1334	1335	-
1335	1336	-
1336	1337	-
1337	1338	-
1338	1339	-
1339	1340	-
1340	1341	-
1341	1342	-
1342	1343	-
1343	1344	-
1344	1345	-
1345	1346	-
1346	1347	-
1347	1348	-
1348	1349	-
1349	1350	-
1350	1351	-
1351	1352	-
1352	1353	-
1353	1354	-
1354	1355	-
1355	1356	-
1356	1357	-
1357	1358	-
1358	1359	-
1359	1360	-
1360	1361	-
1361	1362	-
1362	1363	-
1363	1364	-
1364	1365	-
1365	1366	-
1366	1367	-
1367	1368	-
1368	1369	-

ТЕКСТОВОЕ ОПИСАНИЕ
местоположения границ населенных пунктов, территориальных зон

Прохождение границы		Описание прохождения границы
от точки	до точки	
1	2	3
1369	1370	-
1370	1325	-
1371	1372	-
1372	1373	-
1373	1374	-
1374	1375	-
1375	1376	-
1376	1377	-
1377	1378	-
1378	1379	-
1379	1380	-
1380	1381	-
1381	1382	-
1382	1383	-
1383	1384	-
1384	1371	-
1385	1386	-
1386	1387	-
1387	1388	-
1388	1389	-
1389	1390	-
1390	1391	-
1391	1392	-
1392	1393	-
1393	1394	-
1394	1395	-
1395	1396	-
1396	1397	-
1397	1398	-
1398	1399	-
1399	1400	-
1400	1401	-
1401	1402	-
1402	1403	-
1403	1404	-
1404	1405	-
1405	1406	-

ТЕКСТОВОЕ ОПИСАНИЕ
местоположения границ населенных пунктов, территориальных зон

Прохождение границы		Описание прохождения границы
от точки	до точки	
1	2	3
1406	1407	-
1407	1408	-
1408	1385	-
1409	1410	-
1410	1411	-
1411	1412	-
1412	1413	-
1413	1414	-
1414	1415	-
1415	1416	-
1416	1417	-
1417	1418	-
1418	1419	-
1419	1420	-
1420	1421	-
1421	1422	-
1422	1409	-
1423	1424	-
1424	1425	-
1425	1426	-
1426	1427	-
1427	1428	-
1428	1429	-
1429	1430	-
1430	1431	-
1431	1423	-
1432	1433	-
1433	1434	-
1434	1435	-
1435	1436	-
1436	1437	-
1437	1438	-
1438	1439	-
1439	1440	-
1440	1441	-
1441	1442	-
1442	1443	-

ТЕКСТОВОЕ ОПИСАНИЕ
местоположения границ населенных пунктов, территориальных зон

Прохождение границы		Описание прохождения границы
от точки	до точки	
1	2	
1443	1444	-
1444	1445	-
1445	1446	-
1446	1447	-
1447	1448	-
1448	1449	-
1449	1432	-
1450	1451	-
1451	1452	-
1452	1453	-
1453	1454	-
1454	1455	-
1455	1456	-
1456	1450	-
1457	1458	-
1458	1459	-
1459	1460	-
1460	1461	-
1461	1462	-
1462	1463	-
1463	1464	-
1464	1465	-
1465	1466	-
1466	1467	-
1467	1468	-
1468	1469	-
1469	1470	-
1470	1457	-
1471	1472	-
1472	1473	-
1473	1474	-
1474	1475	-
1475	1476	-
1476	1477	-
1477	1478	-
1478	1471	-
1479	1480	-

ТЕКСТОВОЕ ОПИСАНИЕ
местоположения границ населенных пунктов, территориальных зон

Прохождение границы		Описание прохождения границы
от точки	до точки	
1	2	3
1480	1481	-
1481	1482	-
1482	1483	-
1483	1484	-
1484	1485	-
1485	1486	-
1486	1487	-
1487	1488	-
1488	1489	-
1489	1490	-
1490	1491	-
1491	1492	-
1492	1493	-
1493	1494	-
1494	1495	-
1495	1496	-
1496	1497	-
1497	1498	-
1498	1499	-
1499	1500	-
1500	1501	-
1501	1502	-
1502	1503	-
1503	1504	-
1504	1505	-
1505	1479	-
1506	1507	-
1507	1508	-
1508	1509	-
1509	1510	-
1510	1511	-
1511	1512	-
1512	1513	-
1513	1514	-
1514	1515	-
1515	1516	-
1516	1517	-

ТЕКСТОВОЕ ОПИСАНИЕ
местоположения границ населенных пунктов, территориальных зон

Прохождение границы		Описание прохождения границы
от точки	до точки	
1	2	3
1517	1518	-
1518	1519	-
1519	1520	-
1520	1521	-
1521	1522	-
1522	1506	-
1523	1524	-
1524	1525	-
1525	1526	-
1526	1527	-
1527	1528	-
1528	1529	-
1529	1530	-
1530	1531	-
1531	1532	-
1532	1533	-
1533	1534	-
1534	1535	-
1535	1536	-
1536	1523	-
1537	1538	-
1538	1539	-
1539	1540	-
1540	1541	-
1541	1542	-
1542	1543	-
1543	1544	-
1544	1545	-
1545	1546	-
1546	1547	-
1547	1548	-
1548	1549	-
1549	1550	-
1550	1551	-
1551	1552	-
1552	1553	-
1553	1554	-

ТЕКСТОВОЕ ОПИСАНИЕ
местоположения границ населенных пунктов, территориальных зон

Прохождение границы		Описание прохождения границы
от точки	до точки	
1	2	3
1554	1537	-
1555	1556	-
1556	1557	-
1557	1558	-
1558	1559	-
1559	1560	-
1560	1561	-
1561	1562	-
1562	1555	-
1563	1564	-
1564	1565	-
1565	1566	-
1566	1567	-
1567	1568	-
1568	1569	-
1569	1570	-
1570	1563	-
1571	1572	-
1572	1573	-
1573	1574	-
1574	1575	-
1575	1576	-
1576	1571	-
1577	1578	-
1578	1579	-
1579	1580	-
1580	1581	-
1581	1582	-
1582	1583	-
1583	1584	-
1584	1585	-
1585	1586	-
1586	1587	-
1587	1588	-
1588	1589	-
1589	1590	-
1590	1591	-

ТЕКСТОВОЕ ОПИСАНИЕ
местоположения границ населенных пунктов, территориальных зон

Прохождение границы		Описание прохождения границы
от точки	до точки	
1	2	3
1591	1592	-
1592	1577	-
1593	1594	-
1594	1595	-
1595	1596	-
1596	1597	-
1597	1593	-
1598	1599	-
1599	1600	-
1600	1601	-
1601	1602	-
1602	1603	-
1603	1604	-
1604	1605	-
1605	1606	-
1606	1607	-
1607	1608	-
1608	1609	-
1609	1610	-
1610	1611	-
1611	1612	-
1612	1613	-
1613	1598	-
1614	1615	-
1615	1616	-
1616	1617	-
1617	1618	-
1618	1619	-
1619	1620	-
1620	1621	-
1621	1622	-
1622	1623	-
1623	1624	-
1624	1625	-
1625	1626	-
1626	1627	-
1627	1628	-

ТЕКСТОВОЕ ОПИСАНИЕ
местоположения границ населенных пунктов, территориальных зон

Прохождение границы		Описание прохождения границы
от точки	до точки	
1	2	3
1628	1629	-
1629	1614	-
1630	1631	-
1631	1632	-
1632	1633	-
1633	1634	-
1634	1635	-
1635	1636	-
1636	1637	-
1637	1638	-
1638	1639	-
1639	1640	-
1640	1641	-
1641	1642	-
1642	1643	-
1643	1630	-
1644	1645	-
1645	1646	-
1646	1647	-
1647	1648	-
1648	1649	-
1649	1650	-
1650	1651	-
1651	1652	-
1652	1653	-
1653	1654	-
1654	1655	-
1655	1656	-
1656	1657	-
1657	1658	-
1658	1659	-
1659	1660	-
1660	1661	-
1661	1662	-
1662	1663	-
1663	1664	-
1664	1665	-

ТЕКСТОВОЕ ОПИСАНИЕ
местоположения границ населенных пунктов, территориальных зон

Прохождение границы		Описание прохождения границы
от точки	до точки	
1	2	
1665	1666	-
1666	1667	-
1667	1668	-
1668	1644	-
1669	1670	-
1670	1671	-
1671	1672	-
1672	1673	-
1673	1674	-
1674	1675	-
1675	1676	-
1676	1677	-
1677	1678	-
1678	1679	-
1679	1680	-
1680	1669	-
1681	1682	-
1682	1683	-
1683	1684	-
1684	1685	-
1685	1686	-
1686	1687	-
1687	1688	-
1688	1681	-
1689	1690	-
1690	1691	-
1691	1692	-
1692	1693	-
1693	1694	-
1694	1689	-
1695	1696	-
1696	1697	-
1697	1698	-
1698	1699	-
1699	1700	-
1700	1701	-
1701	1702	-

ТЕКСТОВОЕ ОПИСАНИЕ
местоположения границ населенных пунктов, территориальных зон

Прохождение границы		Описание прохождения границы
от точки	до точки	
1	2	3
1702	1703	-
1703	1695	-
1704	1705	-
1705	1706	-
1706	1707	-
1707	1708	-
1708	1709	-
1709	1710	-
1710	1711	-
1711	1704	-
1712	1713	-
1713	1714	-
1714	1715	-
1715	1716	-
1716	1717	-
1717	1718	-
1718	1719	-
1719	1720	-
1720	1721	-
1721	1722	-
1722	1723	-
1723	1712	-
1724	1725	-
1725	1726	-
1726	1727	-
1727	1728	-
1728	1729	-
1729	1730	-
1730	1724	-
1731	1732	-
1732	1733	-
1733	1734	-
1734	1735	-
1735	1736	-
1736	1731	-
1737	1738	-
1738	1739	-

ТЕКСТОВОЕ ОПИСАНИЕ
местоположения границ населенных пунктов, территориальных зон

Прохождение границы		Описание прохождения границы
от точки	до точки	
1	2	3
1739	1740	-
1740	1741	-
1741	1742	-
1742	1743	-
1743	1744	-
1744	1745	-
1745	1737	-
1746	1747	-
1747	1748	-
1748	1749	-
1749	1750	-
1750	1751	-
1751	1752	-
1752	1753	-
1753	1754	-
1754	1755	-
1755	1756	-
1756	1757	-
1757	1746	-
1758	1759	-
1759	1760	-
1760	1761	-
1761	1762	-
1762	1763	-
1763	1764	-
1764	1758	-
1765	1766	-
1766	1767	-
1767	1768	-
1768	1769	-
1769	1770	-
1770	1771	-
1771	1772	-
1772	1773	-
1773	1774	-
1774	1775	-
1775	1776	-

ТЕКСТОВОЕ ОПИСАНИЕ
местоположения границ населенных пунктов, территориальных зон

Прохождение границы		Описание прохождения границы
от точки	до точки	
1	2	3
1776	1765	-
1777	1778	-
1778	1779	-
1779	1780	-
1780	1781	-
1781	1782	-
1782	1783	-
1783	1777	-
1784	1785	-
1785	1786	-
1786	1787	-
1787	1784	-
1788	1789	-
1789	1790	-
1790	1791	-
1791	1792	-
1792	1788	-

ГРАФИЧЕСКОЕ ОПИСАНИЕ

местоположения границ населенных пунктов, территориальных зон, особо охраняемых природных территорий, зон с особыми условиями использования территории

Зона сельскохозяйственного использования (ТСХ.1)

(наименование объекта, местоположение границ которого описано (далее - объект))

Раздел 1

Сведения об объекте

№ п/п	Характеристики объекта	Описание характеристик
1	2	3
1.	Местоположение объекта	Ленинградская область, м. р-н Тосненский, с.п Шапкинское
2.	Площадь объекта +/- величина погрешности определения площади (Р +/- Дельта Р)	641872 +/- 14020 м ²
3.	Иные характеристики объекта	-

Раздел 2

Сведения о местоположении границ объекта

1. Система координат МСК-47, зона 2

2. Сведения о характерных точках границ объекта

Обозначение характерных точек границ	Координаты, м		Метод определения координат характерной точки	Средняя квадратическая погрешность положения характерной точки (Mt), м	Описание обозначения точки на местности (при наличии)
	X	Y			
1	2	3	4	5	6
1	401376.00	2266539.35	Картометрический метод	5.0	Закрепление отсутствует
2	401286.17	2266521.54	Картометрический метод	5.0	Закрепление отсутствует
3	401286.13	2266521.53	Картометрический метод	5.0	Закрепление отсутствует
4	401220.69	2266490.73	Картометрический метод	5.0	Закрепление отсутствует
5	401126.65	2266447.29	Картометрический метод	5.0	Закрепление отсутствует
6	401114.94	2266439.90	Картометрический метод	5.0	Закрепление отсутствует
7	401111.57	2266437.77	Картометрический метод	5.0	Закрепление отсутствует
8	401095.09	2266427.38	Картометрический метод	5.0	Закрепление отсутствует
9	401049.17	2266398.41	Картометрический метод	5.0	Закрепление отсутствует
10	400956.64	2266340.04	Картометрический метод	5.0	Закрепление отсутствует
11	400866.89	2266283.42	Картометрический метод	5.0	Закрепление отсутствует
12	400853.01	2266274.66	Картометрический метод	5.0	Закрепление отсутствует
13	400821.61	2266254.85	Картометрический метод	5.0	Закрепление отсутствует
14	400819.67	2266253.63	Картометрический метод	5.0	Закрепление отсутствует
15	400817.73	2266252.41	Картометрический метод	5.0	Закрепление отсутствует
16	400817.72	2266249.38	Картометрический метод	5.0	Закрепление отсутствует
17	400817.71	2266247.90	Картометрический метод	5.0	Закрепление отсутствует
18	400817.65	2266235.16	Картометрический метод	5.0	Закрепление отсутствует
19	400816.21	2266195.78	Картометрический метод	5.0	Закрепление отсутствует
20	400815.32	2266171.51	Картометрический метод	5.0	Закрепление отсутствует
21	400845.14	2266247.24	Картометрический метод	5.0	Закрепление отсутствует
22	400856.26	2266262.52	Картометрический метод	5.0	Закрепление отсутствует

2. Сведения о характерных точках границ объекта					
Обозначение характерных точек границ	Координаты, м		Метод определения координат характерной точки	Средняя квадратическая погрешность положения характерной точки (Mt), м	Описание обозначения точки на местности (при наличии)
	X	Y			
1	2	3	4	5	6
23	400910.94	2266300.14	Картометрический метод	5.0	Закрепление отсутствует
24	400960.54	2266332.87	Картометрический метод	5.0	Закрепление отсутствует
25	400978.74	2266344.87	Картометрический метод	5.0	Закрепление отсутствует
26	400977.82	2266331.27	Картометрический метод	5.0	Закрепление отсутствует
27	401106.75	2266405.34	Картометрический метод	5.0	Закрепление отсутствует
28	401204.49	2266450.87	Картометрический метод	5.0	Закрепление отсутствует
29	401287.85	2266489.13	Картометрический метод	5.0	Закрепление отсутствует
30	401351.98	2266508.85	Картометрический метод	5.0	Закрепление отсутствует
31	401390.73	2266511.13	Картометрический метод	5.0	Закрепление отсутствует
32	401397.74	2266511.54	Картометрический метод	5.0	Закрепление отсутствует
33	401457.83	2266499.01	Картометрический метод	5.0	Закрепление отсутствует
34	401469.65	2266496.54	Картометрический метод	5.0	Закрепление отсутствует
35	401529.26	2266468.35	Картометрический метод	5.0	Закрепление отсутствует
36	401719.22	2266368.71	Картометрический метод	5.0	Закрепление отсутствует
37	401714.25	2266349.15	Картометрический метод	5.0	Закрепление отсутствует
38	401718.63	2266357.75	Картометрический метод	5.0	Закрепление отсутствует
39	401723.17	2266366.67	Картометрический метод	5.0	Закрепление отсутствует
40	401738.39	2266358.30	Картометрический метод	5.0	Закрепление отсутствует
41	401744.50	2266354.94	Картометрический метод	5.0	Закрепление отсутствует
42	401746.42	2266353.88	Картометрический метод	5.0	Закрепление отсутствует
43	401661.85	2266026.95	Картометрический метод	5.0	Закрепление отсутствует
44	401680.88	2266069.15	Картометрический метод	5.0	Закрепление отсутствует
45	401749.14	2266353.25	Картометрический метод	5.0	Закрепление отсутствует
46	401871.41	2266292.04	Картометрический метод	5.0	Закрепление отсутствует
47	401814.21	2266101.31	Картометрический метод	5.0	Закрепление отсутствует

2. Сведения о характерных точках границ объекта					
Обозначение характерных точек границ	Координаты, м		Метод определения координат характерной точки	Средняя квадратическая погрешность положения характерной точки (Mt), м	Описание обозначения точки на местности (при наличии)
	X	Y			
1	2	3	4	5	6
48	401824.61	2266133.56	Картометрический метод	5.0	Закрепление отсутствует
49	401838.80	2266177.52	Картометрический метод	5.0	Закрепление отсутствует
50	401849.67	2266206.94	Картометрический метод	5.0	Закрепление отсутствует
51	401863.27	2266243.76	Картометрический метод	5.0	Закрепление отсутствует
52	401864.15	2266244.99	Картометрический метод	5.0	Закрепление отсутствует
53	401870.23	2266253.48	Картометрический метод	5.0	Закрепление отсутствует
54	401878.23	2266264.64	Картометрический метод	5.0	Закрепление отсутствует
55	401890.69	2266279.17	Картометрический метод	5.0	Закрепление отсутствует
56	401890.90	2266279.41	Картометрический метод	5.0	Закрепление отсутствует
57	401926.55	2266260.84	Картометрический метод	5.0	Закрепление отсутствует
58	401930.98	2266218.44	Картометрический метод	5.0	Закрепление отсутствует
59	401927.39	2266178.15	Картометрический метод	5.0	Закрепление отсутствует
60	401922.24	2266163.42	Картометрический метод	5.0	Закрепление отсутствует
61	401919.29	2266154.97	Картометрический метод	5.0	Закрепление отсутствует
62	401932.97	2266162.10	Картометрический метод	5.0	Закрепление отсутствует
63	401978.62	2266236.28	Картометрический метод	5.0	Закрепление отсутствует
64	401995.71	2266227.27	Картометрический метод	5.0	Закрепление отсутствует
65	402096.95	2266173.89	Картометрический метод	5.0	Закрепление отсутствует
66	402112.97	2266166.84	Картометрический метод	5.0	Закрепление отсутствует
67	402139.93	2266154.97	Картометрический метод	5.0	Закрепление отсутствует
68	402193.66	2266141.22	Картометрический метод	5.0	Закрепление отсутствует
69	402208.46	2266141.07	Картометрический метод	5.0	Закрепление отсутствует
70	402343.51	2266160.61	Картометрический метод	5.0	Закрепление отсутствует
71	402349.91	2266161.57	Картометрический метод	5.0	Закрепление отсутствует
72	402357.67	2266162.74	Картометрический метод	5.0	Закрепление отсутствует

2. Сведения о характерных точках границ объекта					
Обозначение характерных точек границ	Координаты, м		Метод определения координат характерной точки	Средняя квадратическая погрешность положения характерной точки (Mt), м	Описание обозначения точки на местности (при наличии)
	X	Y			
1	2	3	4	5	6
73	402823.32	2266240.79	Картометрический метод	5.0	Закрепление отсутствует
74	402897.25	2266265.93	Картометрический метод	5.0	Закрепление отсутствует
75	402939.87	2266293.29	Картометрический метод	5.0	Закрепление отсутствует
76	402948.27	2266295.93	Картометрический метод	5.0	Закрепление отсутствует
77	402952.37	2266289.92	Картометрический метод	5.0	Закрепление отсутствует
78	402952.33	2266289.62	Картометрический метод	5.0	Закрепление отсутствует
79	402945.13	2266232.38	Картометрический метод	5.0	Закрепление отсутствует
80	402936.93	2266214.05	Картометрический метод	5.0	Закрепление отсутствует
81	402918.90	2266186.29	Картометрический метод	5.0	Закрепление отсутствует
82	402893.76	2266124.05	Картометрический метод	5.0	Закрепление отсутствует
83	402788.46	2265935.64	Картометрический метод	5.0	Закрепление отсутствует
84	402672.78	2265823.62	Картометрический метод	5.0	Закрепление отсутствует
85	402637.14	2265766.68	Картометрический метод	5.0	Закрепление отсутствует
86	402604.27	2265728.31	Картометрический метод	5.0	Закрепление отсутствует
87	402532.91	2265654.33	Картометрический метод	5.0	Закрепление отсутствует
88	402497.10	2265595.65	Картометрический метод	5.0	Закрепление отсутствует
89	402484.69	2265568.73	Картометрический метод	5.0	Закрепление отсутствует
90	402475.82	2265542.52	Картометрический метод	5.0	Закрепление отсутствует
91	402463.34	2265479.91	Картометрический метод	5.0	Закрепление отсутствует
92	402471.95	2265482.85	Картометрический метод	5.0	Закрепление отсутствует
93	402472.23	2265482.95	Картометрический метод	5.0	Закрепление отсутствует
94	402479.77	2265485.52	Картометрический метод	5.0	Закрепление отсутствует
95	402487.70	2265512.96	Картометрический метод	5.0	Закрепление отсутствует
96	402499.28	2265546.69	Картометрический метод	5.0	Закрепление отсутствует
97	402505.88	2265565.91	Картометрический метод	5.0	Закрепление отсутствует

2. Сведения о характерных точках границ объекта					
Обозначение характерных точек границ	Координаты, м		Метод определения координат характерной точки	Средняя квадратическая погрешность положения характерной точки (Mt), м	Описание обозначения точки на местности (при наличии)
	X	Y			
1	2	3	4	5	6
98	402512.69	2265582.48	Картометрический метод	5.0	Закрепление отсутствует
99	402529.49	2265623.32	Картометрический метод	5.0	Закрепление отсутствует
100	402529.98	2265624.00	Картометрический метод	5.0	Закрепление отсутствует
101	402548.56	2265649.69	Картометрический метод	5.0	Закрепление отсутствует
102	402562.02	2265668.30	Картометрический метод	5.0	Закрепление отсутствует
103	402566.13	2265672.07	Картометрический метод	5.0	Закрепление отсутствует
104	402587.94	2265692.05	Картометрический метод	5.0	Закрепление отсутствует
105	402600.16	2265703.24	Картометрический метод	5.0	Закрепление отсутствует
106	402594.80	2265707.62	Картометрический метод	5.0	Закрепление отсутствует
107	402628.11	2265739.53	Картометрический метод	5.0	Закрепление отсутствует
108	402676.55	2265816.62	Картометрический метод	5.0	Закрепление отсутствует
109	402723.02	2265865.12	Картометрический метод	5.0	Закрепление отсутствует
110	402735.83	2265840.09	Картометрический метод	5.0	Закрепление отсутствует
111	402765.04	2265802.70	Картометрический метод	5.0	Закрепление отсутствует
112	402756.64	2265790.43	Картометрический метод	5.0	Закрепление отсутствует
113	402762.13	2265790.12	Картометрический метод	5.0	Закрепление отсутствует
114	402767.62	2265789.80	Картометрический метод	5.0	Закрепление отсутствует
115	402771.17	2265786.04	Картометрический метод	5.0	Закрепление отсутствует
116	402776.58	2265780.32	Картометрический метод	5.0	Закрепление отсутствует
117	402776.58	2265780.31	Картометрический метод	5.0	Закрепление отсутствует
118	402776.57	2265779.98	Картометрический метод	5.0	Закрепление отсутствует
119	402776.42	2265771.36	Картометрический метод	5.0	Закрепление отсутствует
120	402775.88	2265742.25	Картометрический метод	5.0	Закрепление отсутствует
121	402793.02	2265739.69	Картометрический метод	5.0	Закрепление отсутствует
122	402793.02	2265739.70	Картометрический метод	5.0	Закрепление отсутствует

2. Сведения о характерных точках границ объекта					
Обозначение характерных точек границ	Координаты, м		Метод определения координат характерной точки	Средняя квадратическая погрешность положения характерной точки (Mt), м	Описание обозначения точки на местности (при наличии)
	X	Y			
1	2	3	4	5	6
123	402793.34	2265798.78	Картометрический метод	5.0	Закрепление отсутствует
124	402783.10	2265816.58	Картометрический метод	5.0	Закрепление отсутствует
125	402761.06	2265854.90	Картометрический метод	5.0	Закрепление отсутствует
126	402761.58	2265855.56	Картометрический метод	5.0	Закрепление отсутствует
127	402794.62	2265896.98	Картометрический метод	5.0	Закрепление отсутствует
128	402805.07	2265910.08	Картометрический метод	5.0	Закрепление отсутствует
129	402805.08	2265910.09	Картометрический метод	5.0	Закрепление отсутствует
130	402827.81	2265910.43	Картометрический метод	5.0	Закрепление отсутствует
131	402794.89	2265914.91	Картометрический метод	5.0	Закрепление отсутствует
132	402779.78	2265915.42	Картометрический метод	5.0	Закрепление отсутствует
133	402804.00	2265945.46	Картометрический метод	5.0	Закрепление отсутствует
134	402879.95	2266079.97	Картометрический метод	5.0	Закрепление отсутствует
135	402958.25	2266242.99	Картометрический метод	5.0	Закрепление отсутствует
136	402960.10	2266296.05	Картометрический метод	5.0	Закрепление отсутствует
137	402960.43	2266305.50	Картометрический метод	5.0	Закрепление отсутствует
138	402968.01	2266303.22	Картометрический метод	5.0	Закрепление отсутствует
139	403003.65	2266292.49	Картометрический метод	5.0	Закрепление отсутствует
140	403015.56	2266281.79	Картометрический метод	5.0	Закрепление отсутствует
141	403019.89	2266258.63	Картометрический метод	5.0	Закрепление отсутствует
142	403004.85	2266226.02	Картометрический метод	5.0	Закрепление отсутствует
143	402968.27	2266171.12	Картометрический метод	5.0	Закрепление отсутствует
144	402964.27	2266155.93	Картометрический метод	5.0	Закрепление отсутствует
145	402967.35	2266134.57	Картометрический метод	5.0	Закрепление отсутствует
146	402990.51	2266101.98	Картометрический метод	5.0	Закрепление отсутствует
147	403044.64	2266121.13	Картометрический метод	5.0	Закрепление отсутствует

2. Сведения о характерных точках границ объекта					
Обозначение характерных точек границ	Координаты, м		Метод определения координат характерной точки	Средняя квадратическая погрешность положения характерной точки (M _t), м	Описание обозначения точки на местности (при наличии)
	X	Y			
1	2	3	4	5	6
148	403053.80	2266095.83	Картометрический метод	5.0	Закрепление отсутствует
149	403010.30	2265949.69	Картометрический метод	5.0	Закрепление отсутствует
150	403012.95	2265948.54	Картометрический метод	5.0	Закрепление отсутствует
151	403022.62	2265944.34	Картометрический метод	5.0	Закрепление отсутствует
152	403029.51	2265941.34	Картометрический метод	5.0	Закрепление отсутствует
153	403035.31	2265927.19	Картометрический метод	5.0	Закрепление отсутствует
154	403035.31	2265927.18	Картометрический метод	5.0	Закрепление отсутствует
155	403034.43	2265925.41	Картометрический метод	5.0	Закрепление отсутствует
156	403032.66	2265921.81	Картометрический метод	5.0	Закрепление отсутствует
157	403053.01	2265935.81	Картометрический метод	5.0	Закрепление отсутствует
158	403059.70	2265995.93	Картометрический метод	5.0	Закрепление отсутствует
159	403056.74	2266043.66	Картометрический метод	5.0	Закрепление отсутствует
160	403093.76	2266134.59	Картометрический метод	5.0	Закрепление отсутствует
161	403099.76	2266136.96	Картометрический метод	5.0	Закрепление отсутствует
162	403099.73	2266136.96	Картометрический метод	5.0	Закрепление отсутствует
163	403088.61	2266166.48	Картометрический метод	5.0	Закрепление отсутствует
164	403068.70	2266177.67	Картометрический метод	5.0	Закрепление отсутствует
165	403034.49	2266309.60	Картометрический метод	5.0	Закрепление отсутствует
166	403051.00	2266307.65	Картометрический метод	5.0	Закрепление отсутствует
167	403057.29	2266322.79	Картометрический метод	5.0	Закрепление отсутствует
168	403038.63	2266329.49	Картометрический метод	5.0	Закрепление отсутствует
169	403030.59	2266332.35	Картометрический метод	5.0	Закрепление отсутствует
170	403029.09	2266333.99	Картометрический метод	5.0	Закрепление отсутствует
171	403026.97	2266333.65	Картометрический метод	5.0	Закрепление отсутствует
172	403023.74	2266339.43	Картометрический метод	5.0	Закрепление отсутствует

2. Сведения о характерных точках границ объекта					
Обозначение характерных точек границ	Координаты, м		Метод определения координат характерной точки	Средняя квадратическая погрешность положения характерной точки (Mt), м	Описание обозначения точки на местности (при наличии)
	X	Y			
1	2	3	4	5	6
173	403019.32	2266343.34	Картометрический метод	5.0	Закрепление отсутствует
174	403013.03	2266347.76	Картометрический метод	5.0	Закрепление отсутствует
175	403008.27	2266350.82	Картометрический метод	5.0	Закрепление отсутствует
176	403002.83	2266353.37	Картометрический метод	5.0	Закрепление отсутствует
177	403002.29	2266353.53	Картометрический метод	5.0	Закрепление отсутствует
178	402996.11	2266343.06	Картометрический метод	5.0	Закрепление отсутствует
179	402982.10	2266324.70	Картометрический метод	5.0	Закрепление отсутствует
180	402962.72	2266338.86	Картометрический метод	5.0	Закрепление отсутствует
181	402955.22	2266340.62	Картометрический метод	5.0	Закрепление отсутствует
182	402946.72	2266341.64	Картометрический метод	5.0	Закрепление отсутствует
183	402940.60	2266341.64	Картометрический метод	5.0	Закрепление отсутствует
184	402939.42	2266342.04	Картометрический метод	5.0	Закрепление отсутствует
185	402937.86	2266343.25	Картометрический метод	5.0	Закрепление отсутствует
186	402937.06	2266344.67	Картометрический метод	5.0	Закрепление отсутствует
187	402936.96	2266343.14	Картометрический метод	5.0	Закрепление отсутствует
188	402935.06	2266339.57	Картометрический метод	5.0	Закрепление отсутствует
189	402939.20	2266335.68	Картометрический метод	5.0	Закрепление отсутствует
190	402924.12	2266319.00	Картометрический метод	5.0	Закрепление отсутствует
191	402917.53	2266306.59	Картометрический метод	5.0	Закрепление отсутствует
192	402910.81	2266304.14	Картометрический метод	5.0	Закрепление отсутствует
193	402905.73	2266298.47	Картометрический метод	5.0	Закрепление отсутствует
194	402902.80	2266301.23	Картометрический метод	5.0	Закрепление отсутствует
195	402885.42	2266294.90	Картометрический метод	5.0	Закрепление отсутствует
196	402886.29	2266291.53	Картометрический метод	5.0	Закрепление отсутствует
197	402881.44	2266282.04	Картометрический метод	5.0	Закрепление отсутствует

2. Сведения о характерных точках границ объекта					
Обозначение характерных точек границ	Координаты, м		Метод определения координат характерной точки	Средняя квадратическая погрешность положения характерной точки (Mt), м	Описание обозначения точки на местности (при наличии)
	X	Y			
1	2	3	4	5	6
198	402860.89	2266273.01	Картометрический метод	5.0	Закрепление отсутствует
199	402800.38	2266258.85	Картометрический метод	5.0	Закрепление отсутствует
200	402612.83	2266226.59	Картометрический метод	5.0	Закрепление отсутствует
201	402606.31	2266227.58	Картометрический метод	5.0	Закрепление отсутствует
202	402569.76	2266221.78	Картометрический метод	5.0	Закрепление отсутствует
203	402570.22	2266210.65	Картометрический метод	5.0	Закрепление отсутствует
204	402562.72	2266209.42	Картометрический метод	5.0	Закрепление отсутствует
205	402516.34	2266202.93	Картометрический метод	5.0	Закрепление отсутствует
206	402504.70	2266200.83	Картометрический метод	5.0	Закрепление отсутствует
207	402499.60	2266213.07	Картометрический метод	5.0	Закрепление отсутствует
208	402492.34	2266224.62	Картометрический метод	5.0	Закрепление отсутствует
209	402486.11	2266235.68	Картометрический метод	5.0	Закрепление отсутствует
210	402482.43	2266244.74	Картометрический метод	5.0	Закрепление отсутствует
211	402478.24	2266254.31	Картометрический метод	5.0	Закрепление отсутствует
212	402474.07	2266262.86	Картометрический метод	5.0	Закрепление отсутствует
213	402469.86	2266273.44	Картометрический метод	5.0	Закрепление отсутствует
214	402464.10	2266286.53	Картометрический метод	5.0	Закрепление отсутствует
215	402460.43	2266295.59	Картометрический метод	5.0	Закрепление отсутствует
216	402457.29	2266302.14	Картометрический метод	5.0	Закрепление отсутствует
217	402453.07	2266313.73	Картометрический метод	5.0	Закрепление отсутствует
218	402449.40	2266322.79	Картометрический метод	5.0	Закрепление отсутствует
219	402443.68	2266332.84	Картометрический метод	5.0	Закрепление отсутствует
220	402439.50	2266341.90	Картометрический метод	5.0	Закрепление отсутствует
221	402436.82	2266352.00	Картометрический метод	5.0	Закрепление отсутствует
222	402435.18	2266360.58	Картометрический метод	5.0	Закрепление отсутствует

2. Сведения о характерных точках границ объекта					
Обозначение характерных точек границ	Координаты, м		Метод определения координат характерной точки	Средняя квадратическая погрешность положения характерной точки (Mt), м	Описание обозначения точки на местности (при наличии)
	X	Y			
1	2	3	4	5	6
223	402434.45	2266376.28	Картометрический метод	5.0	Закрепление отсутствует
224	402434.33	2266384.38	Картометрический метод	5.0	Закрепление отсутствует
225	402433.78	2266387.92	Картометрический метод	5.0	Закрепление отсутствует
226	402431.68	2266392.96	Картометрический метод	5.0	Закрепление отсутствует
227	402425.53	2266397.93	Картометрический метод	5.0	Закрепление отсутствует
228	402425.31	2266413.13	Картометрический метод	5.0	Закрепление отсутствует
229	402419.07	2266424.18	Картометрический метод	5.0	Закрепление отсутствует
230	402418.91	2266435.33	Картометрический метод	5.0	Закрепление отсутствует
231	402419.61	2266452.03	Картометрический метод	5.0	Закрепление отсутствует
232	402417.12	2266451.23	Картометрический метод	5.0	Закрепление отсутствует
233	402412.78	2266449.84	Картометрический метод	5.0	Закрепление отсутствует
234	402411.80	2266449.53	Картометрический метод	5.0	Закрепление отсутствует
235	402406.79	2266434.37	Картометрический метод	5.0	Закрепление отсутствует
236	402406.79	2266434.35	Картометрический метод	5.0	Закрепление отсутствует
237	402403.84	2266425.40	Картометрический метод	5.0	Закрепление отсутствует
238	402401.63	2266393.31	Картометрический метод	5.0	Закрепление отсутствует
239	402394.65	2266376.32	Картометрический метод	5.0	Закрепление отсутствует
240	402399.62	2266367.17	Картометрический метод	5.0	Закрепление отсутствует
241	402406.40	2266353.59	Картометрический метод	5.0	Закрепление отсутствует
242	402406.48	2266348.52	Картометрический метод	5.0	Закрепление отсутствует
243	402405.07	2266340.90	Картометрический метод	5.0	Закрепление отсутствует
244	402403.13	2266334.29	Картометрический метод	5.0	Закрепление отсутствует
245	402403.20	2266329.73	Картометрический метод	5.0	Закрепление отсутствует
246	402407.35	2266322.70	Картометрический метод	5.0	Закрепление отсутствует
247	402413.53	2266316.20	Картометрический метод	5.0	Закрепление отсутствует

2. Сведения о характерных точках границ объекта					
Обозначение характерных точек границ	Координаты, м		Метод определения координат характерной точки	Средняя квадратическая погрешность положения характерной точки (Mt), м	Описание обозначения точки на местности (при наличии)
	X	Y			
1	2	3	4	5	6
248	402418.65	2266312.22	Картометрический метод	5.0	Закрепление отсутствует
249	402423.78	2266307.74	Картометрический метод	5.0	Закрепление отсутствует
250	402433.62	2266292.68	Картометрический метод	5.0	Закрепление отсутствует
251	402439.88	2266280.10	Картометрический метод	5.0	Закрепление отсутствует
252	402445.62	2266268.03	Картометрический метод	5.0	Закрепление отсутствует
253	402452.87	2266256.99	Картометрический метод	5.0	Закрепление отсутствует
254	402462.21	2266241.92	Картометрический метод	5.0	Закрепление отсутствует
255	402471.06	2266225.33	Картометрический метод	5.0	Закрепление отсутствует
256	402476.32	2266211.73	Картометрический метод	5.0	Закрепление отсутствует
257	402479.96	2266196.39	Картометрический метод	5.0	Закрепление отсутствует
258	402445.31	2266192.29	Картометрический метод	5.0	Закрепление отсутствует
259	402410.31	2266187.10	Картометрический метод	5.0	Закрепление отсутствует
260	402382.00	2266182.64	Картометрический метод	5.0	Закрепление отсутствует
261	402358.12	2266178.76	Картометрический метод	5.0	Закрепление отсутствует
262	402330.96	2266173.93	Картометрический метод	5.0	Закрепление отсутствует
263	402298.24	2266168.02	Картометрический метод	5.0	Закрепление отсутствует
264	402296.90	2266167.79	Картометрический метод	5.0	Закрепление отсутствует
265	402284.49	2266235.07	Картометрический метод	5.0	Закрепление отсутствует
266	402282.52	2266250.43	Картометрический метод	5.0	Закрепление отсутствует
267	402277.19	2266245.54	Картометрический метод	5.0	Закрепление отсутствует
268	402263.44	2266232.91	Картометрический метод	5.0	Закрепление отсутствует
269	402237.08	2266219.98	Картометрический метод	5.0	Закрепление отсутствует
270	402194.13	2266205.66	Картометрический метод	5.0	Закрепление отсутствует
271	402159.30	2266202.13	Картометрический метод	5.0	Закрепление отсутствует
272	402159.29	2266202.13	Картометрический метод	5.0	Закрепление отсутствует

2. Сведения о характерных точках границ объекта					
Обозначение характерных точек границ	Координаты, м		Метод определения координат характерной точки	Средняя квадратическая погрешность положения характерной точки (Mt), м	Описание обозначения точки на местности (при наличии)
	X	Y			
1	2	3	4	5	6
273	402135.65	2266207.57	Картометрический метод	5.0	Закрепление отсутствует
274	402129.05	2266209.09	Картометрический метод	5.0	Закрепление отсутствует
275	402128.50	2266209.22	Картометрический метод	5.0	Закрепление отсутствует
276	402119.49	2266215.02	Картометрический метод	5.0	Закрепление отсутствует
277	402104.30	2266224.81	Картометрический метод	5.0	Закрепление отсутствует
278	402087.36	2266245.17	Картометрический метод	5.0	Закрепление отсутствует
279	402068.57	2266267.76	Картометрический метод	5.0	Закрепление отсутствует
280	402042.30	2266310.88	Картометрический метод	5.0	Закрепление отсутствует
281	402039.94	2266314.76	Картометрический метод	5.0	Закрепление отсутствует
282	402038.72	2266319.76	Картометрический метод	5.0	Закрепление отсутствует
283	402031.13	2266351.02	Картометрический метод	5.0	Закрепление отсутствует
284	402028.44	2266362.11	Картометрический метод	5.0	Закрепление отсутствует
285	402015.00	2266380.85	Картометрический метод	5.0	Закрепление отсутствует
286	401992.68	2266393.32	Картометрический метод	5.0	Закрепление отсутствует
287	401986.38	2266396.83	Картометрический метод	5.0	Закрепление отсутствует
288	401962.48	2266397.67	Картометрический метод	5.0	Закрепление отсутствует
289	401959.38	2266397.78	Картометрический метод	5.0	Закрепление отсутствует
290	401957.75	2266397.84	Картометрический метод	5.0	Закрепление отсутствует
291	401927.35	2266390.74	Картометрический метод	5.0	Закрепление отсутствует
292	401918.98	2266383.63	Картометрический метод	5.0	Закрепление отсутствует
293	401913.30	2266378.80	Картометрический метод	5.0	Закрепление отсутствует
294	401911.08	2266376.91	Картометрический метод	5.0	Закрепление отсутствует
295	401910.36	2266376.30	Картометрический метод	5.0	Закрепление отсутствует
296	401904.00	2266372.08	Картометрический метод	5.0	Закрепление отсутствует
297	401886.29	2266360.34	Картометрический метод	5.0	Закрепление отсутствует

2. Сведения о характерных точках границ объекта					
Обозначение характерных точек границ	Координаты, м		Метод определения координат характерной точки	Средняя квадратическая погрешность положения характерной точки (Mt), м	Описание обозначения точки на местности (при наличии)
	X	Y			
1	2	3	4	5	6
298	401879.36	2266358.38	Картометрический метод	5.0	Закрепление отсутствует
299	401874.61	2266357.04	Картометрический метод	5.0	Закрепление отсутствует
300	401866.53	2266354.76	Картометрический метод	5.0	Закрепление отсутствует
301	401866.52	2266354.76	Картометрический метод	5.0	Закрепление отсутствует
302	401823.70	2266354.76	Картометрический метод	5.0	Закрепление отсутствует
303	401808.21	2266359.37	Картометрический метод	5.0	Закрепление отсутствует
304	401769.77	2266370.81	Картометрический метод	5.0	Закрепление отсутствует
305	401757.44	2266374.48	Картометрический метод	5.0	Закрепление отсутствует
306	401757.43	2266374.48	Картометрический метод	5.0	Закрепление отсутствует
307	401757.42	2266374.49	Картометрический метод	5.0	Закрепление отсутствует
308	401757.40	2266374.50	Картометрический метод	5.0	Закрепление отсутствует
309	401757.84	2266373.55	Картометрический метод	5.0	Закрепление отсутствует
310	401699.22	2266403.87	Картометрический метод	5.0	Закрепление отсутствует
311	401643.13	2266432.89	Картометрический метод	5.0	Закрепление отсутствует
312	401481.23	2266509.23	Картометрический метод	5.0	Закрепление отсутствует
313	401473.34	2266511.77	Картометрический метод	5.0	Закрепление отсутствует
314	401470.96	2266511.60	Картометрический метод	5.0	Закрепление отсутствует
315	401468.01	2266511.89	Картометрический метод	5.0	Закрепление отсутствует
316	401431.48	2266522.12	Картометрический метод	5.0	Закрепление отсутствует
317	401404.59	2266526.17	Картометрический метод	5.0	Закрепление отсутствует
318	401383.20	2266526.69	Картометрический метод	5.0	Закрепление отсутствует
319	401362.64	2266525.99	Картометрический метод	5.0	Закрепление отсутствует
320	401345.39	2266523.14	Картометрический метод	5.0	Закрепление отсутствует
321	401323.50	2266517.54	Картометрический метод	5.0	Закрепление отсутствует
322	401319.15	2266515.97	Картометрический метод	5.0	Закрепление отсутствует

2. Сведения о характерных точках границ объекта					
Обозначение характерных точек границ	Координаты, м		Метод определения координат характерной точки	Средняя квадратическая погрешность положения характерной точки (Mt), м	Описание обозначения точки на местности (при наличии)
	X	Y			
1	2	3	4	5	6
323	401311.75	2266518.09	Картометрический метод	5.0	Закрепление отсутствует
324	401321.83	2266524.66	Картометрический метод	5.0	Закрепление отсутствует
325	401347.75	2266532.70	Картометрический метод	5.0	Закрепление отсутствует
1	401376.00	2266539.35	Картометрический метод	5.0	Закрепление отсутствует
326	403474.14	2266496.62	Картометрический метод	5.0	Закрепление отсутствует
327	403469.30	2266493.50	Картометрический метод	5.0	Закрепление отсутствует
328	403412.89	2266464.72	Картометрический метод	5.0	Закрепление отсутствует
329	403410.17	2266459.28	Картометрический метод	5.0	Закрепление отсутствует
330	403405.33	2266430.36	Картометрический метод	5.0	Закрепление отсутствует
331	403405.29	2266430.19	Картометрический метод	5.0	Закрепление отсутствует
332	403403.29	2266418.22	Картометрический метод	5.0	Закрепление отсутствует
333	403399.80	2266397.42	Картометрический метод	5.0	Закрепление отсутствует
334	403398.27	2266388.27	Картометрический метод	5.0	Закрепление отсутствует
335	403389.26	2266366.76	Картометрический метод	5.0	Закрепление отсутствует
336	403385.42	2266362.84	Картометрический метод	5.0	Закрепление отсутствует
337	403381.02	2266358.36	Картометрический метод	5.0	Закрепление отсутствует
338	403376.44	2266354.75	Картометрический метод	5.0	Закрепление отсутствует
339	403371.11	2266351.17	Картометрический метод	5.0	Закрепление отсутствует
340	403370.78	2266349.50	Картометрический метод	5.0	Закрепление отсутствует
341	403370.56	2266347.72	Картометрический метод	5.0	Закрепление отсутствует
342	403370.26	2266346.49	Картометрический метод	5.0	Закрепление отсутствует
343	403369.75	2266345.30	Картометрический метод	5.0	Закрепление отсутствует
344	403367.84	2266343.34	Картометрический метод	5.0	Закрепление отсутствует
345	403366.52	2266340.83	Картометрический метод	5.0	Закрепление отсутствует
346	403365.30	2266339.95	Картометрический метод	5.0	Закрепление отсутствует

2. Сведения о характерных точках границ объекта					
Обозначение характерных точек границ	Координаты, м		Метод определения координат характерной точки	Средняя квадратическая погрешность положения характерной точки (Mt), м	Описание обозначения точки на местности (при наличии)
	X	Y			
1	2	3	4	5	6
347	403364.11	2266339.44	Картометрический метод	5.0	Закрепление отсутствует
348	403359.01	2266321.58	Картометрический метод	5.0	Закрепление отсутствует
349	403358.74	2266320.64	Картометрический метод	5.0	Закрепление отсутствует
350	403356.74	2266313.63	Картометрический метод	5.0	Закрепление отсутствует
351	403355.01	2266307.59	Картометрический метод	5.0	Закрепление отсутствует
352	403352.03	2266297.14	Картометрический метод	5.0	Закрепление отсутствует
353	403350.51	2266283.71	Картометрический метод	5.0	Закрепление отсутствует
354	403347.95	2266261.10	Картометрический метод	5.0	Закрепление отсутствует
355	403347.12	2266254.29	Картометрический метод	5.0	Закрепление отсутствует
356	403341.10	2266255.55	Картометрический метод	5.0	Закрепление отсутствует
357	403312.79	2266262.69	Картометрический метод	5.0	Закрепление отсутствует
358	403312.94	2266263.46	Картометрический метод	5.0	Закрепление отсутствует
359	403288.73	2266269.56	Картометрический метод	5.0	Закрепление отсутствует
360	403274.17	2266272.92	Картометрический метод	5.0	Закрепление отсутствует
361	403208.84	2266287.81	Картометрический метод	5.0	Закрепление отсутствует
362	403225.98	2266267.03	Картометрический метод	5.0	Закрепление отсутствует
363	403181.13	2266253.95	Картометрический метод	5.0	Закрепление отсутствует
364	403159.41	2266235.24	Картометрический метод	5.0	Закрепление отсутствует
365	403163.60	2266226.25	Картометрический метод	5.0	Закрепление отсутствует
366	403193.05	2266235.72	Картометрический метод	5.0	Закрепление отсутствует
367	403213.62	2266234.95	Картометрический метод	5.0	Закрепление отсутствует
368	403221.78	2266213.03	Картометрический метод	5.0	Закрепление отсутствует
369	403240.54	2266187.56	Картометрический метод	5.0	Закрепление отсутствует
370	403251.48	2266188.51	Картометрический метод	5.0	Закрепление отсутствует
371	403259.86	2266213.06	Картометрический метод	5.0	Закрепление отсутствует

2. Сведения о характерных точках границ объекта					
Обозначение характерных точек границ	Координаты, м		Метод определения координат характерной точки	Средняя квадратическая погрешность положения характерной точки (Mt), м	Описание обозначения точки на местности (при наличии)
	X	Y			
1	2	3	4	5	6
372	403269.94	2266242.25	Картометрический метод	5.0	Закрепление отсутствует
373	403283.59	2266252.95	Картометрический метод	5.0	Закрепление отсутствует
374	403309.59	2266257.61	Картометрический метод	5.0	Закрепление отсутствует
375	403351.23	2266247.47	Картометрический метод	5.0	Закрепление отсутствует
376	403324.71	2266130.78	Картометрический метод	5.0	Закрепление отсутствует
377	403324.75	2266130.78	Картометрический метод	5.0	Закрепление отсутствует
378	403259.59	2266060.34	Картометрический метод	5.0	Закрепление отсутствует
379	403192.03	2266013.24	Картометрический метод	5.0	Закрепление отсутствует
380	403148.77	2265983.02	Картометрический метод	5.0	Закрепление отсутствует
381	403098.18	2265956.16	Картометрический метод	5.0	Закрепление отсутствует
382	403036.28	2265896.18	Картометрический метод	5.0	Закрепление отсутствует
383	403039.00	2265880.40	Картометрический метод	5.0	Закрепление отсутствует
384	403059.32	2265870.83	Картометрический метод	5.0	Закрепление отсутствует
385	403107.33	2265937.16	Картометрический метод	5.0	Закрепление отсутствует
386	403137.99	2265959.12	Картометрический метод	5.0	Закрепление отсутствует
387	403165.98	2265968.59	Картометрический метод	5.0	Закрепление отсутствует
388	403199.10	2265993.01	Картометрический метод	5.0	Закрепление отсутствует
389	403230.13	2266002.74	Картометрический метод	5.0	Закрепление отсутствует
390	403263.66	2266005.56	Картометрический метод	5.0	Закрепление отсутствует
391	403301.33	2266047.09	Картометрический метод	5.0	Закрепление отсутствует
392	403327.41	2266108.78	Картометрический метод	5.0	Закрепление отсутствует
393	403356.32	2266131.05	Картометрический метод	5.0	Закрепление отсутствует
394	403365.78	2266155.42	Картометрический метод	5.0	Закрепление отсутствует
395	403375.45	2266276.84	Картометрический метод	5.0	Закрепление отсутствует
396	403415.29	2266331.29	Картометрический метод	5.0	Закрепление отсутствует

2. Сведения о характерных точках границ объекта					
Обозначение характерных точек границ	Координаты, м		Метод определения координат характерной точки	Средняя квадратическая погрешность положения характерной точки (Mt), м	Описание обозначения точки на местности (при наличии)
	X	Y			
1	2	3	4	5	6
397	403573.60	2266310.41	Картометрический метод	5.0	Закрепление отсутствует
398	403573.61	2266310.41	Картометрический метод	5.0	Закрепление отсутствует
399	403578.89	2266314.44	Картометрический метод	5.0	Закрепление отсутствует
400	403417.88	2266334.90	Картометрический метод	5.0	Закрепление отсутствует
401	403437.85	2266360.63	Картометрический метод	5.0	Закрепление отсутствует
402	403546.90	2266358.49	Картометрический метод	5.0	Закрепление отсутствует
403	403621.57	2266402.13	Картометрический метод	5.0	Закрепление отсутствует
404	403632.64	2266397.23	Картометрический метод	5.0	Закрепление отсутствует
405	403633.77	2266368.64	Картометрический метод	5.0	Закрепление отсутствует
406	403645.05	2266391.91	Картометрический метод	5.0	Закрепление отсутствует
407	403645.05	2266406.72	Картометрический метод	5.0	Закрепление отсутствует
408	403642.27	2266408.61	Картометрический метод	5.0	Закрепление отсутствует
409	403635.56	2266413.17	Картометрический метод	5.0	Закрепление отсутствует
410	403623.79	2266413.17	Картометрический метод	5.0	Закрепление отсутствует
411	403604.80	2266399.88	Картометрический метод	5.0	Закрепление отсутствует
412	403588.03	2266388.77	Картометрический метод	5.0	Закрепление отсутствует
413	403576.71	2266381.28	Картометрический метод	5.0	Закрепление отсутствует
414	403566.59	2266377.45	Картометрический метод	5.0	Закрепление отсутствует
415	403548.61	2266370.65	Картометрический метод	5.0	Закрепление отсутствует
416	403520.51	2266371.79	Картометрический метод	5.0	Закрепление отсутствует
417	403501.97	2266383.31	Картометрический метод	5.0	Закрепление отсутствует
418	403492.42	2266389.25	Картометрический метод	5.0	Закрепление отсутствует
419	403477.61	2266410.52	Картометрический метод	5.0	Закрепление отсутствует
420	403472.29	2266433.30	Картометрический метод	5.0	Закрепление отсутствует
421	403472.29	2266478.86	Картометрический метод	5.0	Закрепление отсутствует

2. Сведения о характерных точках границ объекта					
Обозначение характерных точек границ	Координаты, м		Метод определения координат характерной точки	Средняя квадратическая погрешность положения характерной точки (Mt), м	Описание обозначения точки на местности (при наличии)
	X	Y			
1	2	3	4	5	6
326	403474.14	2266496.62	Картометрический метод	5.0	Закрепление отсутствует
422	399857.35	2265470.22	Картометрический метод	5.0	Закрепление отсутствует
423	399839.52	2265463.80	Картометрический метод	5.0	Закрепление отсутствует
424	399874.86	2265437.51	Картометрический метод	5.0	Закрепление отсутствует
425	399880.36	2265433.42	Картометрический метод	5.0	Закрепление отсутствует
426	399887.17	2265428.35	Картометрический метод	5.0	Закрепление отсутствует
427	399860.61	2265265.23	Картометрический метод	5.0	Закрепление отсутствует
428	399860.35	2265263.01	Картометрический метод	5.0	Закрепление отсутствует
429	399857.59	2265239.00	Картометрический метод	5.0	Закрепление отсутствует
430	399894.39	2265284.50	Картометрический метод	5.0	Закрепление отсутствует
431	399904.85	2265421.50	Картометрический метод	5.0	Закрепление отсутствует
432	400251.09	2265177.00	Картометрический метод	5.0	Закрепление отсутствует
433	400261.00	2265170.00	Картометрический метод	5.0	Закрепление отсутствует
434	400227.01	2265157.41	Картометрический метод	5.0	Закрепление отсутствует
435	400086.46	2265045.63	Картометрический метод	5.0	Закрепление отсутствует
436	399985.86	2264948.63	Картометрический метод	5.0	Закрепление отсутствует
437	399623.02	2264495.26	Картометрический метод	5.0	Закрепление отсутствует
438	399582.81	2264518.12	Картометрический метод	5.0	Закрепление отсутствует
439	399579.41	2264547.33	Картометрический метод	5.0	Закрепление отсутствует
440	399520.44	2264585.02	Картометрический метод	5.0	Закрепление отсутствует
441	399510.35	2264551.19	Картометрический метод	5.0	Закрепление отсутствует
442	399563.51	2264512.21	Картометрический метод	5.0	Закрепление отсутствует
443	399568.92	2264484.86	Картометрический метод	5.0	Закрепление отсутствует
444	399558.28	2264450.41	Картометрический метод	5.0	Закрепление отсутствует
445	399560.12	2264443.14	Картометрический метод	5.0	Закрепление отсутствует

2. Сведения о характерных точках границ объекта					
Обозначение характерных точек границ	Координаты, м		Метод определения координат характерной точки	Средняя квадратическая погрешность положения характерной точки (Mt), м	Описание обозначения точки на местности (при наличии)
	X	Y			
1	2	3	4	5	6
446	399575.96	2264428.96	Картометрический метод	5.0	Закрепление отсутствует
447	399579.93	2264408.73	Картометрический метод	5.0	Закрепление отсутствует
448	399525.71	2264318.45	Картометрический метод	5.0	Закрепление отсутствует
449	399541.53	2264312.23	Картометрический метод	5.0	Закрепление отсутствует
450	399653.82	2264505.44	Картометрический метод	5.0	Закрепление отсутствует
451	399712.08	2264593.44	Картометрический метод	5.0	Закрепление отсутствует
452	399719.61	2264604.81	Картометрический метод	5.0	Закрепление отсутствует
453	399808.32	2264721.90	Картометрический метод	5.0	Закрепление отсутствует
454	399839.37	2264756.66	Картометрический метод	5.0	Закрепление отсутствует
455	399894.94	2264818.90	Картометрический метод	5.0	Закрепление отсутствует
456	399926.14	2264853.82	Картометрический метод	5.0	Закрепление отсутствует
457	399937.50	2264866.55	Картометрический метод	5.0	Закрепление отсутствует
458	399966.38	2264856.75	Картометрический метод	5.0	Закрепление отсутствует
459	399993.75	2264855.83	Картометрический метод	5.0	Закрепление отсутствует
460	400001.59	2264869.67	Картометрический метод	5.0	Закрепление отсутствует
461	399966.36	2264897.66	Картометрический метод	5.0	Закрепление отсутствует
462	400005.64	2264937.37	Картометрический метод	5.0	Закрепление отсутствует
463	400026.72	2264958.68	Картометрический метод	5.0	Закрепление отсутствует
464	400047.36	2264979.55	Картометрический метод	5.0	Закрепление отсутствует
465	400053.30	2264985.55	Картометрический метод	5.0	Закрепление отсутствует
466	400106.54	2265030.89	Картометрический метод	5.0	Закрепление отсутствует
467	400175.04	2265089.26	Картометрический метод	5.0	Закрепление отсутствует
468	400382.87	2265240.38	Картометрический метод	5.0	Закрепление отсутствует
469	400413.88	2265256.44	Картометрический метод	5.0	Закрепление отсутствует
470	400432.76	2265263.51	Картометрический метод	5.0	Закрепление отсутствует

2. Сведения о характерных точках границ объекта					
Обозначение характерных точек границ	Координаты, м		Метод определения координат характерной точки	Средняя квадратическая погрешность положения характерной точки (Mt), м	Описание обозначения точки на местности (при наличии)
	X	Y			
1	2	3	4	5	6
471	400467.40	2265268.68	Картометрический метод	5.0	Закрепление отсутствует
472	400633.37	2265315.11	Картометрический метод	5.0	Закрепление отсутствует
473	400522.76	2265286.84	Картометрический метод	5.0	Закрепление отсутствует
474	400480.92	2265278.47	Картометрический метод	5.0	Закрепление отсутствует
475	400446.87	2265280.28	Картометрический метод	5.0	Закрепление отсутствует
476	400410.81	2265261.45	Картометрический метод	5.0	Закрепление отсутствует
477	400392.56	2265251.92	Картометрический метод	5.0	Закрепление отсутствует
478	400381.17	2265245.98	Картометрический метод	5.0	Закрепление отсутствует
479	400366.65	2265238.39	Картометрический метод	5.0	Закрепление отсутствует
480	400359.70	2265234.76	Картометрический метод	5.0	Закрепление отсутствует
481	400275.35	2265190.72	Картометрический метод	5.0	Закрепление отсутствует
482	400253.83	2265179.48	Картометрический метод	5.0	Закрепление отсутствует
483	399916.23	2265425.94	Картометрический метод	5.0	Закрепление отсутствует
422	399857.35	2265470.22	Картометрический метод	5.0	Закрепление отсутствует
484	400171.98	2263592.21	Картометрический метод	5.0	Закрепление отсутствует
485	400160.75	2263592.21	Картометрический метод	5.0	Закрепление отсутствует
486	400160.60	2263592.10	Картометрический метод	5.0	Закрепление отсутствует
487	400140.00	2263577.09	Картометрический метод	5.0	Закрепление отсутствует
488	400138.28	2263575.84	Картометрический метод	5.0	Закрепление отсутствует
489	400105.54	2263562.89	Картометрический метод	5.0	Закрепление отсутствует
490	400054.73	2263554.34	Картометрический метод	5.0	Закрепление отсутствует
491	400019.31	2263549.21	Картометрический метод	5.0	Закрепление отсутствует
492	400007.54	2263551.89	Картометрический метод	5.0	Закрепление отсутствует
493	399989.26	2263556.05	Картометрический метод	5.0	Закрепление отсутствует
494	399987.58	2263557.55	Картометрический метод	5.0	Закрепление отсутствует

2. Сведения о характерных точках границ объекта					
Обозначение характерных точек границ	Координаты, м		Метод определения координат характерной точки	Средняя квадратическая погрешность положения характерной точки (Mt), м	Описание обозначения точки на местности (при наличии)
	X	Y			
1	2	3	4	5	6
495	399981.12	2263563.33	Картометрический метод	5.0	Закрепление отсутствует
496	399977.13	2263566.91	Картометрический метод	5.0	Закрепление отсутствует
497	399973.09	2263556.00	Картометрический метод	5.0	Закрепление отсутствует
498	400004.94	2263530.71	Картометрический метод	5.0	Закрепление отсутствует
499	400054.44	2263536.09	Картометрический метод	5.0	Закрепление отсутствует
500	400124.26	2263501.37	Картометрический метод	5.0	Закрепление отсутствует
501	400178.21	2263428.52	Картометрический метод	5.0	Закрепление отсутствует
502	400229.64	2263420.79	Картометрический метод	5.0	Закрепление отсутствует
503	400283.29	2263384.31	Картометрический метод	5.0	Закрепление отсутствует
504	400325.58	2263355.55	Картометрический метод	5.0	Закрепление отсутствует
505	400325.70	2263214.37	Картометрический метод	5.0	Закрепление отсутствует
506	400418.37	2263262.73	Картометрический метод	5.0	Закрепление отсутствует
507	400525.28	2263230.40	Картометрический метод	5.0	Закрепление отсутствует
508	400551.21	2263222.28	Картометрический метод	5.0	Закрепление отсутствует
509	400562.04	2263218.80	Картометрический метод	5.0	Закрепление отсутствует
510	400570.50	2263219.10	Картометрический метод	5.0	Закрепление отсутствует
511	400573.77	2263218.29	Картометрический метод	5.0	Закрепление отсутствует
512	400579.21	2263215.36	Картометрический метод	5.0	Закрепление отсутствует
513	400584.10	2263211.92	Картометрический метод	5.0	Закрепление отсутствует
514	400609.43	2263197.68	Картометрический метод	5.0	Закрепление отсутствует
515	400611.41	2263193.33	Картометрический метод	5.0	Закрепление отсутствует
516	400619.50	2263189.37	Картометрический метод	5.0	Закрепление отсутствует
517	400621.52	2263190.50	Картометрический метод	5.0	Закрепление отсутствует
518	400631.36	2263181.78	Картометрический метод	5.0	Закрепление отсутствует
519	400635.72	2263174.22	Картометрический метод	5.0	Закрепление отсутствует

2. Сведения о характерных точках границ объекта					
Обозначение характерных точек границ	Координаты, м		Метод определения координат характерной точки	Средняя квадратическая погрешность положения характерной точки (Mt), м	Описание обозначения точки на местности (при наличии)
	X	Y			
1	2	3	4	5	6
520	400637.06	2263172.48	Картометрический метод	5.0	Закрепление отсутствует
521	400638.84	2263170.82	Картометрический метод	5.0	Закрепление отсутствует
522	400640.16	2263168.74	Картометрический метод	5.0	Закрепление отсутствует
523	400640.92	2263166.48	Картометрический метод	5.0	Закрепление отсутствует
524	400642.54	2263164.32	Картометрический метод	5.0	Закрепление отсутствует
525	400643.94	2263163.17	Картометрический метод	5.0	Закрепление отсутствует
526	400644.66	2263162.06	Картометрический метод	5.0	Закрепление отсутствует
527	400644.71	2263160.07	Картометрический метод	5.0	Закрепление отсутствует
528	400643.77	2263157.81	Картометрический метод	5.0	Закрепление отсутствует
529	400643.56	2263155.52	Картометрический метод	5.0	Закрепление отсутствует
530	400643.86	2263152.97	Картометрический метод	5.0	Закрепление отсутствует
531	400645.60	2263151.14	Картометрический метод	5.0	Закрепление отсутствует
532	400646.62	2263150.03	Картометрический метод	5.0	Закрепление отсутствует
533	400647.13	2263148.55	Картометрический метод	5.0	Закрепление отсутствует
534	400647.17	2263146.72	Картометрический метод	5.0	Закрепление отсутствует
535	400646.87	2263143.87	Картометрический метод	5.0	Закрепление отсутствует
536	400646.32	2263140.68	Картометрический метод	5.0	Закрепление отсутствует
537	400645.90	2263138.60	Картометрический метод	5.0	Закрепление отсутствует
538	400644.97	2263136.89	Картометрический метод	5.0	Закрепление отсутствует
539	400646.65	2263132.47	Картометрический метод	5.0	Закрепление отсутствует
540	400640.54	2263124.20	Картометрический метод	5.0	Закрепление отсутствует
541	400636.12	2263121.72	Картометрический метод	5.0	Закрепление отсутствует
542	400634.38	2263118.63	Картометрический метод	5.0	Закрепление отсутствует
543	400633.27	2263115.35	Картометрический метод	5.0	Закрепление отсутствует
544	400632.00	2263112.34	Картометрический метод	5.0	Закрепление отсутствует

2. Сведения о характерных точках границ объекта					
Обозначение характерных точек границ	Координаты, м		Метод определения координат характерной точки	Средняя квадратическая погрешность положения характерной точки (Mt), м	Описание обозначения точки на местности (при наличии)
	X	Y			
1	2	3	4	5	6
545	400630.77	2263109.87	Картометрический метод	5.0	Закрепление отсутствует
546	400630.13	2263107.07	Картометрический метод	5.0	Закрепление отсутствует
547	400630.26	2263104.81	Картометрический метод	5.0	Закрепление отсутствует
548	400630.68	2263103.20	Картометрический метод	5.0	Закрепление отсутствует
549	400631.70	2263101.33	Картометрический метод	5.0	Закрепление отсутствует
550	400633.07	2263099.97	Картометрический метод	5.0	Закрепление отсутствует
551	400635.16	2263102.64	Картометрический метод	5.0	Закрепление отсутствует
552	400634.04	2263104.46	Картометрический метод	5.0	Закрепление отсутствует
553	400634.06	2263104.48	Картометрический метод	5.0	Закрепление отсутствует
554	400650.51	2263125.52	Картометрический метод	5.0	Закрепление отсутствует
555	400650.73	2263125.78	Картометрический метод	5.0	Закрепление отсутствует
556	400649.74	2263153.09	Картометрический метод	5.0	Закрепление отсутствует
557	400649.37	2263163.44	Картометрический метод	5.0	Закрепление отсутствует
558	400643.18	2263195.00	Картометрический метод	5.0	Закрепление отсутствует
559	400642.90	2263195.42	Картометрический метод	5.0	Закрепление отсутствует
560	400641.97	2263196.82	Картометрический метод	5.0	Закрепление отсутствует
561	400630.84	2263213.61	Картометрический метод	5.0	Закрепление отсутствует
562	400629.75	2263215.26	Картометрический метод	5.0	Закрепление отсутствует
563	400604.79	2263228.06	Картометрический метод	5.0	Закрепление отсутствует
564	400593.69	2263230.57	Картометрический метод	5.0	Закрепление отсутствует
565	400574.82	2263234.84	Картометрический метод	5.0	Закрепление отсутствует
566	400564.27	2263237.23	Картометрический метод	5.0	Закрепление отсутствует
567	400537.18	2263252.16	Картометрический метод	5.0	Закрепление отсутствует
568	400518.11	2263265.69	Картометрический метод	5.0	Закрепление отсутствует
569	400504.12	2263275.62	Картометрический метод	5.0	Закрепление отсутствует

2. Сведения о характерных точках границ объекта					
Обозначение характерных точек границ	Координаты, м		Метод определения координат характерной точки	Средняя квадратическая погрешность положения характерной точки (Mt), м	Описание обозначения точки на местности (при наличии)
	X	Y			
1	2	3	4	5	6
570	400483.01	2263282.24	Картометрический метод	5.0	Закрепление отсутствует
571	400464.66	2263283.07	Картометрический метод	5.0	Закрепление отсутствует
572	400464.24	2263283.09	Картометрический метод	5.0	Закрепление отсутствует
573	400437.79	2263280.74	Картометрический метод	5.0	Закрепление отсутствует
574	400412.20	2263264.96	Картометрический метод	5.0	Закрепление отсутствует
575	400379.14	2263252.16	Картометрический метод	5.0	Закрепление отсутствует
576	400357.38	2263244.70	Картометрический метод	5.0	Закрепление отсутствует
577	400357.32	2263244.70	Картометрический метод	5.0	Закрепление отсутствует
578	400342.24	2263245.34	Картометрический метод	5.0	Закрепление отсутствует
579	400341.18	2263246.35	Картометрический метод	5.0	Закрепление отсутствует
580	400332.63	2263254.51	Картометрический метод	5.0	Закрепление отсутствует
581	400331.78	2263273.82	Картометрический метод	5.0	Закрепление отсутствует
582	400330.94	2263292.90	Картометрический метод	5.0	Закрепление отсутствует
583	400330.30	2263374.16	Картометрический метод	5.0	Закрепление отсутствует
584	400343.09	2263411.06	Картометрический метод	5.0	Закрепление отсутствует
585	400345.57	2263426.19	Картометрический метод	5.0	Закрепление отсутствует
586	400349.22	2263448.43	Картометрический метод	5.0	Закрепление отсутствует
587	400348.07	2263470.16	Картометрический метод	5.0	Закрепление отсутствует
588	400334.34	2263490.38	Картометрический метод	5.0	Закрепление отсутствует
589	400333.92	2263490.49	Картометрический метод	5.0	Закрепление отсутствует
590	400319.85	2263494.19	Картометрический метод	5.0	Закрепление отсутствует
591	400298.11	2263488.85	Картометрический метод	5.0	Закрепление отсутствует
592	400292.04	2263490.06	Картометрический метод	5.0	Закрепление отсутствует
593	400284.76	2263491.52	Картометрический метод	5.0	Закрепление отсутствует
594	400275.26	2263499.35	Картометрический метод	5.0	Закрепление отсутствует

2. Сведения о характерных точках границ объекта					
Обозначение характерных точек границ	Координаты, м		Метод определения координат характерной точки	Средняя квадратическая погрешность положения характерной точки (Mt), м	Описание обозначения точки на местности (при наличии)
	X	Y			
1	2	3	4	5	6
595	400272.24	2263501.84	Картометрический метод	5.0	Закрепление отсутствует
596	400271.80	2263502.20	Картометрический метод	5.0	Закрепление отсутствует
597	400270.19	2263503.53	Картометрический метод	5.0	Закрепление отсутствует
598	400256.26	2263518.19	Картометрический метод	5.0	Закрепление отсутствует
599	400251.00	2263518.49	Картометрический метод	5.0	Закрепление отсутствует
600	400243.56	2263518.92	Картометрический метод	5.0	Закрепление отсутствует
601	400233.05	2263509.64	Картометрический метод	5.0	Закрепление отсутствует
602	400221.65	2263486.83	Картометрический метод	5.0	Закрепление отсутствует
603	400220.11	2263483.75	Картометрический метод	5.0	Закрепление отсутствует
604	400215.32	2263473.68	Картометрический метод	5.0	Закрепление отсутствует
605	400208.14	2263458.58	Картометрический метод	5.0	Закрепление отсутствует
606	400196.17	2263456.14	Картометрический метод	5.0	Закрепление отсутствует
607	400195.93	2263456.18	Картометрический метод	5.0	Закрепление отсутствует
608	400191.70	2263456.94	Картометрический метод	5.0	Закрепление отсутствует
609	400186.64	2263457.85	Картометрический метод	5.0	Закрепление отсутствует
610	400174.69	2263473.37	Картометрический метод	5.0	Закрепление отсутствует
611	400172.72	2263475.93	Картометрический метод	5.0	Закрепление отсутствует
612	400171.76	2263481.27	Картометрический метод	5.0	Закрепление отсутствует
613	400166.85	2263508.66	Картометрический метод	5.0	Закрепление отсутствует
614	400165.88	2263537.24	Картометрический метод	5.0	Закрепление отсутствует
615	400180.53	2263569.98	Картометрический метод	5.0	Закрепление отсутствует
616	400178.82	2263587.08	Картометрический метод	5.0	Закрепление отсутствует
617	400175.30	2263589.72	Картометрический метод	5.0	Закрепление отсутствует
484	400171.98	2263592.21	Картометрический метод	5.0	Закрепление отсутствует
618	400484.16	2264125.80	Картометрический метод	5.0	Закрепление отсутствует

2. Сведения о характерных точках границ объекта					
Обозначение характерных точек границ	Координаты, м		Метод определения координат характерной точки	Средняя квадратическая погрешность положения характерной точки (Mt), м	Описание обозначения точки на местности (при наличии)
	X	Y			
1	2	3	4	5	6
619	400399.95	2264115.61	Картометрический метод	5.0	Закрепление отсутствует
620	400380.62	2264106.74	Картометрический метод	5.0	Закрепление отсутствует
621	400373.78	2264103.60	Картометрический метод	5.0	Закрепление отсутствует
622	400364.60	2264099.39	Картометрический метод	5.0	Закрепление отсутствует
623	400363.15	2264097.24	Картометрический метод	5.0	Закрепление отсутствует
624	400356.45	2264087.31	Картометрический метод	5.0	Закрепление отсутствует
625	400352.71	2264081.78	Картометрический метод	5.0	Закрепление отсутствует
626	400405.30	2264099.68	Картометрический метод	5.0	Закрепление отсутствует
627	400449.12	2264109.50	Картометрический метод	5.0	Закрепление отсутствует
628	400502.06	2264118.41	Картометрический метод	5.0	Закрепление отсутствует
629	400484.74	2263923.01	Картометрический метод	5.0	Закрепление отсутствует
630	400447.78	2263925.34	Картометрический метод	5.0	Закрепление отсутствует
631	400330.17	2263936.15	Картометрический метод	5.0	Закрепление отсутствует
632	400332.36	2263929.91	Картометрический метод	5.0	Закрепление отсутствует
633	400339.02	2263919.03	Картометрический метод	5.0	Закрепление отсутствует
634	400344.84	2263909.53	Картометрический метод	5.0	Закрепление отсутствует
635	400344.84	2263895.60	Картометрический метод	5.0	Закрепление отсутствует
636	400338.19	2263880.01	Картометрический метод	5.0	Закрепление отсутствует
637	400303.33	2263852.62	Картометрический метод	5.0	Закрепление отсутствует
638	400317.68	2263849.63	Картометрический метод	5.0	Закрепление отсутствует
639	400444.91	2263824.45	Картометрический метод	5.0	Закрепление отсутствует
640	400447.09	2263844.44	Картометрический метод	5.0	Закрепление отсутствует
641	400462.09	2263884.92	Картометрический метод	5.0	Закрепление отсутствует
642	400471.01	2263898.35	Картометрический метод	5.0	Закрепление отсутствует
643	400510.67	2263967.69	Картометрический метод	5.0	Закрепление отсутствует

2. Сведения о характерных точках границ объекта					
Обозначение характерных точек границ	Координаты, м		Метод определения координат характерной точки	Средняя квадратическая погрешность положения характерной точки (M _t), м	Описание обозначения точки на местности (при наличии)
	X	Y			
1	2	3	4	5	6
644	400515.02	2263978.87	Картометрический метод	5.0	Закрепление отсутствует
645	400529.41	2263986.00	Картометрический метод	5.0	Закрепление отсутствует
646	400538.45	2263991.83	Картометрический метод	5.0	Закрепление отсутствует
647	400549.20	2263997.11	Картометрический метод	5.0	Закрепление отсутствует
648	400557.17	2263997.80	Картометрический метод	5.0	Закрепление отсутствует
649	400565.15	2263997.34	Картометрический метод	5.0	Закрепление отсутствует
650	400573.17	2263994.61	Картометрический метод	5.0	Закрепление отсутствует
651	400576.65	2263990.67	Картометрический метод	5.0	Закрепление отсутствует
652	400584.14	2263985.08	Картометрический метод	5.0	Закрепление отсутствует
653	400589.34	2263980.02	Картометрический метод	5.0	Закрепление отсутствует
654	400598.06	2263968.18	Картометрический метод	5.0	Закрепление отсутствует
655	400603.95	2263954.58	Картометрический метод	5.0	Закрепление отсутствует
656	400608.69	2263941.54	Картометрический метод	5.0	Закрепление отсутствует
657	400611.17	2263927.90	Картометрический метод	5.0	Закрепление отсутствует
658	400611.42	2263910.24	Картометрический метод	5.0	Закрепление отсутствует
659	400608.13	2263901.07	Картометрический метод	5.0	Закрепление отсутствует
660	400605.35	2263896.47	Картометрический метод	5.0	Закрепление отсутствует
661	400599.14	2263892.39	Картометрический метод	5.0	Закрепление отсутствует
662	400591.22	2263888.29	Картометрический метод	5.0	Закрепление отсутствует
663	400583.24	2263888.18	Картометрический метод	5.0	Закрепление отсутствует
664	400574.67	2263889.76	Картометрический метод	5.0	Закрепление отсутствует
665	400566.10	2263891.35	Картометрический метод	5.0	Закрепление отсутствует
666	400559.81	2263892.97	Картометрический метод	5.0	Закрепление отсутствует
667	400551.26	2263892.85	Картометрический метод	5.0	Закрепление отсутствует
668	400546.73	2263890.50	Картометрический метод	5.0	Закрепление отсутствует

2. Сведения о характерных точках границ объекта					
Обозначение характерных точек границ	Координаты, м		Метод определения координат характерной точки	Средняя квадратическая погрешность положения характерной точки (M _t), м	Описание обозначения точки на местности (при наличии)
	X	Y			
1	2	3	4	5	6
669	400545.11	2263884.78	Картометрический метод	5.0	Закрепление отсутствует
670	400545.22	2263876.80	Картометрический метод	5.0	Закрепление отсутствует
671	400548.85	2263862.04	Картометрический метод	5.0	Закрепление отсутствует
672	400553.02	2263849.56	Картометрический метод	5.0	Закрепление отсутствует
673	400554.34	2263837.04	Картометрический метод	5.0	Закрепление отсутствует
674	400554.48	2263827.35	Картометрический метод	5.0	Закрепление отсутствует
675	400553.56	2263811.95	Картометрический метод	5.0	Закрепление отсутствует
676	400553.04	2263808.53	Картометрический метод	5.0	Закрепление отсутствует
677	400552.34	2263801.54	Картометрический метод	5.0	Закрепление отсутствует
678	400580.57	2263795.38	Картометрический метод	5.0	Закрепление отсутствует
679	400644.36	2263783.40	Картометрический метод	5.0	Закрепление отсутствует
680	400667.21	2263779.16	Картометрический метод	5.0	Закрепление отсутствует
681	400667.71	2263783.35	Картометрический метод	5.0	Закрепление отсутствует
682	400623.79	2263805.59	Картометрический метод	5.0	Закрепление отсутствует
683	400649.27	2263918.56	Картометрический метод	5.0	Закрепление отсутствует
684	400620.28	2264000.69	Картометрический метод	5.0	Закрепление отсутствует
685	400627.31	2264031.82	Картометрический метод	5.0	Закрепление отсутствует
686	400618.19	2264047.48	Картометрический метод	5.0	Закрепление отсутствует
687	400589.72	2264043.02	Картометрический метод	5.0	Закрепление отсутствует
688	400572.33	2264027.65	Картометрический метод	5.0	Закрепление отсутствует
689	400558.50	2264020.25	Картометрический метод	5.0	Закрепление отсутствует
690	400539.27	2264009.97	Картометрический метод	5.0	Закрепление отсутствует
691	400512.86	2264009.14	Картометрический метод	5.0	Закрепление отсутствует
692	400511.27	2264010.35	Картометрический метод	5.0	Закрепление отсутствует
693	400504.13	2264015.79	Картометрический метод	5.0	Закрепление отсутствует

2. Сведения о характерных точках границ объекта					
Обозначение характерных точек границ	Координаты, м		Метод определения координат характерной точки	Средняя квадратическая погрешность положения характерной точки (Mt), м	Описание обозначения точки на местности (при наличии)
	X	Y			
1	2	3	4	5	6
694	400504.75	2264038.46	Картометрический метод	5.0	Закрепление отсутствует
695	400507.24	2264045.06	Картометрический метод	5.0	Закрепление отсутствует
696	400517.23	2264071.52	Картометрический метод	5.0	Закрепление отсутствует
697	400517.15	2264071.91	Картометрический метод	5.0	Закрепление отсутствует
698	400511.70	2264099.58	Картометрический метод	5.0	Закрепление отсутствует
699	400509.48	2264110.85	Картометрический метод	5.0	Закрепление отсутствует
700	400509.12	2264112.70	Картометрический метод	5.0	Закрепление отсутствует
701	400502.61	2264119.82	Картометрический метод	5.0	Закрепление отсутствует
702	400500.38	2264122.26	Картометрический метод	5.0	Закрепление отсутствует
618	400484.16	2264125.80	Картометрический метод	5.0	Закрепление отсутствует
703	401246.79	2264578.24	Картометрический метод	5.0	Закрепление отсутствует
704	401238.46	2264559.07	Картометрический метод	5.0	Закрепление отсутствует
705	401210.69	2264534.01	Картометрический метод	5.0	Закрепление отсутствует
706	401198.33	2264528.77	Картометрический метод	5.0	Закрепление отсутствует
707	401195.24	2264527.46	Картометрический метод	5.0	Закрепление отсутствует
708	401188.09	2264524.43	Картометрический метод	5.0	Закрепление отсутствует
709	401174.20	2264512.94	Картометрический метод	5.0	Закрепление отсутствует
710	401159.38	2264504.18	Картометрический метод	5.0	Закрепление отсутствует
711	401149.44	2264500.08	Картометрический метод	5.0	Закрепление отсутствует
712	401128.44	2264493.51	Картометрический метод	5.0	Закрепление отсутствует
713	401119.38	2264489.96	Картометрический метод	5.0	Закрепление отсутствует
714	401113.16	2264486.45	Картометрический метод	5.0	Закрепление отсутствует
715	401105.81	2264482.35	Картометрический метод	5.0	Закрепление отсутствует
716	401099.64	2264475.43	Картометрический метод	5.0	Закрепление отсутствует
717	401095.75	2264467.96	Картометрический метод	5.0	Закрепление отсутствует

2. Сведения о характерных точках границ объекта					
Обозначение характерных точек границ	Координаты, м		Метод определения координат характерной точки	Средняя квадратическая погрешность положения характерной точки (Mt), м	Описание обозначения точки на местности (при наличии)
	X	Y			
1	2	3	4	5	6
718	401093.04	2264458.81	Картометрический метод	5.0	Закрепление отсутствует
719	401093.17	2264449.12	Картометрический метод	5.0	Закрепление отсутствует
720	401093.30	2264440.00	Картометрический метод	5.0	Закрепление отсутствует
721	401093.43	2264430.89	Картометрический метод	5.0	Закрепление отсутствует
722	401095.32	2264418.37	Картометрический метод	5.0	Закрепление отсутствует
723	401095.62	2264397.86	Картометрический метод	5.0	Закрепление отсутствует
724	401095.13	2264392.16	Картометрический метод	5.0	Закрепление отсутствует
725	401092.37	2264385.85	Картометрический метод	5.0	Закрепление отсутствует
726	401088.46	2264380.09	Картометрический метод	5.0	Закрепление отсутствует
727	401084.53	2264376.05	Картометрический метод	5.0	Закрепление отсутствует
728	401078.87	2264373.12	Картометрический метод	5.0	Закрепление отсутствует
729	401077.62	2264372.90	Картометрический метод	5.0	Закрепление отсутствует
730	401084.17	2264370.44	Картометрический метод	5.0	Закрепление отсутствует
731	401084.44	2264370.50	Картометрический метод	5.0	Закрепление отсутствует
732	401086.37	2264370.89	Картометрический метод	5.0	Закрепление отсутствует
733	401092.62	2264372.16	Картометрический метод	5.0	Закрепление отсутствует
734	401098.53	2264381.23	Картометрический метод	5.0	Закрепление отсутствует
735	401102.97	2264388.04	Картометрический метод	5.0	Закрепление отсутствует
736	401110.93	2264400.82	Картометрический метод	5.0	Закрепление отсутствует
737	401120.05	2264415.46	Картометрический метод	5.0	Закрепление отсутствует
738	401123.43	2264419.77	Картометрический метод	5.0	Закрепление отсутствует
739	401135.75	2264435.49	Картометрический метод	5.0	Закрепление отсутствует
740	401156.65	2264434.05	Картометрический метод	5.0	Закрепление отсутствует
741	401171.12	2264433.06	Картометрический метод	5.0	Закрепление отсутствует
742	401181.45	2264422.73	Картометрический метод	5.0	Закрепление отсутствует

2. Сведения о характерных точках границ объекта					
Обозначение характерных точек границ	Координаты, м		Метод определения координат характерной точки	Средняя квадратическая погрешность положения характерной точки (Mt), м	Описание обозначения точки на местности (при наличии)
	X	Y			
1	2	3	4	5	6
743	401193.56	2264458.23	Картометрический метод	5.0	Закрепление отсутствует
744	401203.82	2264461.27	Картометрический метод	5.0	Закрепление отсутствует
745	401261.36	2264420.12	Картометрический метод	5.0	Закрепление отсутствует
746	401272.32	2264379.66	Картометрический метод	5.0	Закрепление отсутствует
747	401256.48	2264310.75	Картометрический метод	5.0	Закрепление отсутствует
748	401206.76	2264166.74	Картометрический метод	5.0	Закрепление отсутствует
749	401174.71	2264096.04	Картометрический метод	5.0	Закрепление отсутствует
750	401180.04	2264072.11	Картометрический метод	5.0	Закрепление отсутствует
751	401176.36	2264055.78	Картометрический метод	5.0	Закрепление отсутствует
752	401153.93	2264011.25	Картометрический метод	5.0	Закрепление отсутствует
753	401151.80	2263996.19	Картометрический метод	5.0	Закрепление отсутствует
754	401171.82	2263974.66	Картометрический метод	5.0	Закрепление отсутствует
755	401176.38	2263970.89	Картометрический метод	5.0	Закрепление отсутствует
756	401200.92	2264002.08	Картометрический метод	5.0	Закрепление отсутствует
757	401198.98	2264003.47	Картометрический метод	5.0	Закрепление отсутствует
758	401196.42	2264005.38	Картометрический метод	5.0	Закрепление отсутствует
759	401199.47	2264009.17	Картометрический метод	5.0	Закрепление отсутствует
760	401201.96	2264007.13	Картометрический метод	5.0	Закрепление отсутствует
761	401203.91	2264005.83	Картометрический метод	5.0	Закрепление отсутствует
762	401255.83	2264071.76	Картометрический метод	5.0	Закрепление отсутствует
763	401277.12	2264096.07	Картометрический метод	5.0	Закрепление отсутствует
764	401294.69	2264117.30	Картометрический метод	5.0	Закрепление отсутствует
765	401291.58	2264119.48	Картометрический метод	5.0	Закрепление отсутствует
766	401294.46	2264132.29	Картометрический метод	5.0	Закрепление отсутствует
767	401292.59	2264139.04	Картометрический метод	5.0	Закрепление отсутствует

2. Сведения о характерных точках границ объекта					
Обозначение характерных точек границ	Координаты, м		Метод определения координат характерной точки	Средняя квадратическая погрешность положения характерной точки (Mt), м	Описание обозначения точки на местности (при наличии)
	X	Y			
1	2	3	4	5	6
768	401292.04	2264139.18	Картометрический метод	5.0	Закрепление отсутствует
769	401290.58	2264143.97	Картометрический метод	5.0	Закрепление отсутствует
770	401289.33	2264148.10	Картометрический метод	5.0	Закрепление отсутствует
771	401285.13	2264150.84	Картометрический метод	5.0	Закрепление отсутствует
772	401283.39	2264148.64	Картометрический метод	5.0	Закрепление отсутствует
773	401274.43	2264137.36	Картометрический метод	5.0	Закрепление отсутствует
774	401271.53	2264128.00	Картометрический метод	5.0	Закрепление отсутствует
775	401255.50	2264107.32	Картометрический метод	5.0	Закрепление отсутствует
776	401245.04	2264093.83	Картометрический метод	5.0	Закрепление отсутствует
777	401226.46	2264065.11	Картометрический метод	5.0	Закрепление отсутствует
778	401217.07	2264047.03	Картометрический метод	5.0	Закрепление отсутствует
779	401194.27	2264003.13	Картометрический метод	5.0	Закрепление отсутствует
780	401185.98	2263991.81	Картометрический метод	5.0	Закрепление отсутствует
781	401179.64	2263983.16	Картометрический метод	5.0	Закрепление отсутствует
782	401178.99	2263982.96	Картометрический метод	5.0	Закрепление отсутствует
783	401169.09	2263980.00	Картометрический метод	5.0	Закрепление отсутствует
784	401167.59	2263979.55	Картометрический метод	5.0	Закрепление отсутствует
785	401166.90	2264000.20	Картометрический метод	5.0	Закрепление отсутствует
786	401191.69	2264095.11	Картометрический метод	5.0	Закрепление отсутствует
787	401200.99	2264130.70	Картометрический метод	5.0	Закрепление отсутствует
788	401218.04	2264181.34	Картометрический метод	5.0	Закрепление отсутствует
789	401262.96	2264314.74	Картометрический метод	5.0	Закрепление отсутствует
790	401270.20	2264339.29	Картометрический метод	5.0	Закрепление отсутствует
791	401281.60	2264378.00	Картометрический метод	5.0	Закрепление отсутствует
792	401281.60	2264377.99	Картометрический метод	5.0	Закрепление отсутствует

2. Сведения о характерных точках границ объекта					
Обозначение характерных точек границ	Координаты, м		Метод определения координат характерной точки	Средняя квадратическая погрешность положения характерной точки (Mt), м	Описание обозначения точки на местности (при наличии)
	X	Y			
1	2	3	4	5	6
793	401283.33	2264383.86	Картометрический метод	5.0	Закрепление отсутствует
794	401284.83	2264388.94	Картометрический метод	5.0	Закрепление отсутствует
795	401286.67	2264390.70	Картометрический метод	5.0	Закрепление отсутствует
796	401292.09	2264395.89	Картометрический метод	5.0	Закрепление отсутствует
797	401296.29	2264399.91	Картометрический метод	5.0	Закрепление отсутствует
798	401296.78	2264400.38	Картометрический метод	5.0	Закрепление отсутствует
799	401296.86	2264400.45	Картометрический метод	5.0	Закрепление отсутствует
800	401294.89	2264401.23	Картометрический метод	5.0	Закрепление отсутствует
801	401300.76	2264402.31	Картометрический метод	5.0	Закрепление отсутствует
802	401288.84	2264416.27	Картометрический метод	5.0	Закрепление отсутствует
803	401298.93	2264431.84	Картометрический метод	5.0	Закрепление отсутствует
804	401303.43	2264427.25	Картометрический метод	5.0	Закрепление отсутствует
805	401305.69	2264424.88	Картометрический метод	5.0	Закрепление отсутствует
806	401309.22	2264430.83	Картометрический метод	5.0	Закрепление отсутствует
807	401346.53	2264404.99	Картометрический метод	5.0	Закрепление отсутствует
808	401375.28	2264385.09	Картометрический метод	5.0	Закрепление отсутствует
809	401373.09	2264382.07	Картометрический метод	5.0	Закрепление отсутствует
810	401369.08	2264376.53	Картометрический метод	5.0	Закрепление отсутствует
811	401371.52	2264375.14	Картометрический метод	5.0	Закрепление отсутствует
812	401382.40	2264372.25	Картометрический метод	5.0	Закрепление отсутствует
813	401399.31	2264366.22	Картометрический метод	5.0	Закрепление отсутствует
814	401425.15	2264349.39	Картометрический метод	5.0	Закрепление отсутствует
815	401427.75	2264348.92	Картометрический метод	5.0	Закрепление отсутствует
816	401428.72	2264348.71	Картометрический метод	5.0	Закрепление отсутствует
817	401429.97	2264350.02	Картометрический метод	5.0	Закрепление отсутствует

2. Сведения о характерных точках границ объекта					
Обозначение характерных точек границ	Координаты, м		Метод определения координат характерной точки	Средняя квадратическая погрешность положения характерной точки (Mt), м	Описание обозначения точки на местности (при наличии)
	X	Y			
1	2	3	4	5	6
818	401432.25	2264352.48	Картометрический метод	5.0	Закрепление отсутствует
819	401445.13	2264372.34	Картометрический метод	5.0	Закрепление отсутствует
820	401453.63	2264384.83	Картометрический метод	5.0	Закрепление отсутствует
821	401460.59	2264395.16	Картометрический метод	5.0	Закрепление отсутствует
822	401457.48	2264397.59	Картометрический метод	5.0	Закрепление отсутствует
823	401433.74	2264365.36	Картометрический метод	5.0	Закрепление отсутствует
824	401317.46	2264468.06	Картометрический метод	5.0	Закрепление отсутствует
825	401234.09	2264515.79	Картометрический метод	5.0	Закрепление отсутствует
703	401246.79	2264578.24	Картометрический метод	5.0	Закрепление отсутствует
826	402198.49	2263154.07	Картометрический метод	5.0	Закрепление отсутствует
827	402171.33	2263085.05	Картометрический метод	5.0	Закрепление отсутствует
828	401991.87	2263132.10	Картометрический метод	5.0	Закрепление отсутствует
829	401978.93	2263026.59	Картометрический метод	5.0	Закрепление отсутствует
830	401984.91	2263014.18	Картометрический метод	5.0	Закрепление отсутствует
831	401996.87	2262989.36	Картометрический метод	5.0	Закрепление отсутствует
832	402030.88	2262959.61	Картометрический метод	5.0	Закрепление отсутствует
833	402037.48	2262953.83	Картометрический метод	5.0	Закрепление отсутствует
834	402086.55	2262936.91	Картометрический метод	5.0	Закрепление отсутствует
835	402092.60	2262937.73	Картометрический метод	5.0	Закрепление отсутствует
836	402104.14	2262939.28	Картометрический метод	5.0	Закрепление отсутствует
837	402111.47	2262943.26	Картометрический метод	5.0	Закрепление отсутствует
838	402119.71	2262947.74	Картометрический метод	5.0	Закрепление отсутствует
839	402157.66	2262999.45	Картометрический метод	5.0	Закрепление отсутствует
840	402184.81	2263036.45	Картометрический метод	5.0	Закрепление отсутствует
841	402158.40	2263039.89	Картометрический метод	5.0	Закрепление отсутствует

2. Сведения о характерных точках границ объекта					
Обозначение характерных точек границ	Координаты, м		Метод определения координат характерной точки	Средняя квадратическая погрешность положения характерной точки (Mt), м	Описание обозначения точки на местности (при наличии)
	X	Y			
1	2	3	4	5	6
842	402174.14	2263084.48	Картометрический метод	5.0	Закрепление отсутствует
843	402198.69	2263154.01	Картометрический метод	5.0	Закрепление отсутствует
826	402198.49	2263154.07	Картометрический метод	5.0	Закрепление отсутствует
844	400334.24	2262830.95	Картометрический метод	5.0	Закрепление отсутствует
845	400333.77	2262830.81	Картометрический метод	5.0	Закрепление отсутствует
846	400306.36	2262824.52	Картометрический метод	5.0	Закрепление отсутствует
847	400295.69	2262822.56	Картометрический метод	5.0	Закрепление отсутствует
848	400280.43	2262821.29	Картометрический метод	5.0	Закрепление отсутствует
849	400271.20	2262821.48	Картометрический метод	5.0	Закрепление отсутствует
850	400253.56	2262823.96	Картометрический метод	5.0	Закрепление отсутствует
851	400241.99	2262824.00	Картометрический метод	5.0	Закрепление отсутствует
852	400235.22	2262822.68	Картометрический метод	5.0	Закрепление отсутствует
853	400231.72	2262821.45	Картометрический метод	5.0	Закрепление отсутствует
854	400225.32	2262817.89	Картометрический метод	5.0	Закрепление отсутствует
855	400222.12	2262815.15	Картометрический метод	5.0	Закрепление отсутствует
856	400216.68	2262808.15	Картометрический метод	5.0	Закрепление отсутствует
857	400211.47	2262805.04	Картометрический метод	5.0	Закрепление отсутствует
858	400198.87	2262805.96	Картометрический метод	5.0	Закрепление отсутствует
859	400168.05	2262812.13	Картометрический метод	5.0	Закрепление отсутствует
860	400173.37	2262802.80	Картометрический метод	5.0	Закрепление отсутствует
861	400170.31	2262797.79	Картометрический метод	5.0	Закрепление отсутствует
862	400170.18	2262797.75	Картометрический метод	5.0	Закрепление отсутствует
863	400176.22	2262778.49	Картометрический метод	5.0	Закрепление отсутствует
864	400174.55	2262774.34	Картометрический метод	5.0	Закрепление отсутствует
865	400144.18	2262751.74	Картометрический метод	5.0	Закрепление отсутствует

2. Сведения о характерных точках границ объекта					
Обозначение характерных точек границ	Координаты, м		Метод определения координат характерной точки	Средняя квадратическая погрешность положения характерной точки (Mt), м	Описание обозначения точки на местности (при наличии)
	X	Y			
1	2	3	4	5	6
866	400129.53	2262749.15	Картометрический метод	5.0	Закрепление отсутствует
867	400127.03	2262752.77	Картометрический метод	5.0	Закрепление отсутствует
868	400113.91	2262746.32	Картометрический метод	5.0	Закрепление отсутствует
869	400122.36	2262731.06	Картометрический метод	5.0	Закрепление отсутствует
870	400125.46	2262732.77	Картометрический метод	5.0	Закрепление отсутствует
871	400147.01	2262693.87	Картометрический метод	5.0	Закрепление отсутствует
872	400144.98	2262692.59	Картометрический метод	5.0	Закрепление отсутствует
873	400147.22	2262688.40	Картометрический метод	5.0	Закрепление отсутствует
874	400150.67	2262679.98	Картометрический метод	5.0	Закрепление отсутствует
875	400156.87	2262673.57	Картометрический метод	5.0	Закрепление отсутствует
876	400160.27	2262673.06	Картометрический метод	5.0	Закрепление отсутствует
877	400163.25	2262671.27	Картометрический метод	5.0	Закрепление отсутствует
878	400167.58	2262669.57	Картометрический метод	5.0	Закрепление отсутствует
879	400168.86	2262667.02	Картометрический метод	5.0	Закрепление отсутствует
880	400169.28	2262664.30	Картометрический метод	5.0	Закрепление отсутствует
881	400168.43	2262661.50	Картометрический метод	5.0	Закрепление отсутствует
882	400168.20	2262661.23	Картометрический метод	5.0	Закрепление отсутствует
883	400144.67	2262660.83	Картометрический метод	5.0	Закрепление отсутствует
884	400126.45	2262665.09	Картометрический метод	5.0	Закрепление отсутствует
885	400084.74	2262685.48	Картометрический метод	5.0	Закрепление отсутствует
886	400063.56	2262722.07	Картометрический метод	5.0	Закрепление отсутствует
887	400044.27	2262756.16	Картометрический метод	5.0	Закрепление отсутствует
888	400042.12	2262749.30	Картометрический метод	5.0	Закрепление отсутствует
889	400039.84	2262742.04	Картометрический метод	5.0	Закрепление отсутствует
890	400041.91	2262725.31	Картометрический метод	5.0	Закрепление отсутствует

2. Сведения о характерных точках границ объекта					
Обозначение характерных точек границ	Координаты, м		Метод определения координат характерной точки	Средняя квадратическая погрешность положения характерной точки (Mt), м	Описание обозначения точки на местности (при наличии)
	X	Y			
1	2	3	4	5	6
891	400088.60	2262677.79	Картометрический метод	5.0	Закрепление отсутствует
892	400143.36	2262653.00	Картометрический метод	5.0	Закрепление отсутствует
893	400149.99	2262653.40	Картометрический метод	5.0	Закрепление отсутствует
894	400164.40	2262654.27	Картометрический метод	5.0	Закрепление отсутствует
895	400172.28	2262654.74	Картометрический метод	5.0	Закрепление отсутствует
896	400205.32	2262656.72	Картометрический метод	5.0	Закрепление отсутствует
897	400273.39	2262682.48	Картометрический метод	5.0	Закрепление отсутствует
898	400269.94	2262693.42	Картометрический метод	5.0	Закрепление отсутствует
899	400273.29	2262701.30	Картометрический метод	5.0	Закрепление отсутствует
900	400280.87	2262719.13	Картометрический метод	5.0	Закрепление отсутствует
901	400318.10	2262729.30	Картометрический метод	5.0	Закрепление отсутствует
902	400319.40	2262729.67	Картометрический метод	5.0	Закрепление отсутствует
903	400325.91	2262731.53	Картометрический метод	5.0	Закрепление отсутствует
904	400351.10	2262738.70	Картометрический метод	5.0	Закрепление отсутствует
844	400334.24	2262830.95	Картометрический метод	5.0	Закрепление отсутствует
905	400232.81	2262697.67	Картометрический метод	5.0	Закрепление отсутствует
906	400187.00	2262674.17	Картометрический метод	5.0	Закрепление отсутствует
907	400175.41	2262693.16	Картометрический метод	5.0	Закрепление отсутствует
908	400209.30	2262725.76	Картометрический метод	5.0	Закрепление отсутствует
905	400232.81	2262697.67	Картометрический метод	5.0	Закрепление отсутствует
909	400194.45	2262740.31	Картометрический метод	5.0	Закрепление отсутствует
910	400169.65	2262717.74	Картометрический метод	5.0	Закрепление отсутствует
911	400147.43	2262743.12	Картометрический метод	5.0	Закрепление отсутствует
912	400173.19	2262764.33	Картометрический метод	5.0	Закрепление отсутствует
909	400194.45	2262740.31	Картометрический метод	5.0	Закрепление отсутствует

2. Сведения о характерных точках границ объекта					
Обозначение характерных точек границ	Координаты, м		Метод определения координат характерной точки	Средняя квадратическая погрешность положения характерной точки (Mt), м	Описание обозначения точки на местности (при наличии)
	X	Y			
1	2	3	4	5	6
913	396247.95	2263351.90	Картометрический метод	5.0	Закрепление отсутствует
914	396244.78	2263297.97	Картометрический метод	5.0	Закрепление отсутствует
915	396245.66	2263266.18	Картометрический метод	5.0	Закрепление отсутствует
916	396247.67	2263233.69	Картометрический метод	5.0	Закрепление отсутствует
917	396251.72	2263194.49	Картометрический метод	5.0	Закрепление отсутствует
918	396277.29	2263034.16	Картометрический метод	5.0	Закрепление отсутствует
919	396328.58	2262756.45	Картометрический метод	5.0	Закрепление отсутствует
920	396344.14	2262680.47	Картометрический метод	5.0	Закрепление отсутствует
921	396348.10	2262676.85	Картометрический метод	5.0	Закрепление отсутствует
922	396352.92	2262675.90	Картометрический метод	5.0	Закрепление отсутствует
923	396358.70	2262677.17	Картометрический метод	5.0	Закрепление отсутствует
924	396363.25	2262678.74	Картометрический метод	5.0	Закрепление отсутствует
925	396363.71	2262679.17	Картометрический метод	5.0	Закрепление отсутствует
926	396363.61	2262679.86	Картометрический метод	5.0	Закрепление отсутствует
927	396362.14	2262690.36	Картометрический метод	5.0	Закрепление отсутствует
928	396362.14	2262690.37	Картометрический метод	5.0	Закрепление отсутствует
929	396359.36	2262710.23	Картометрический метод	5.0	Закрепление отсутствует
930	396359.36	2262710.24	Картометрический метод	5.0	Закрепление отсутствует
931	396274.61	2263315.98	Картометрический метод	5.0	Закрепление отсутствует
932	396289.48	2263316.43	Картометрический метод	5.0	Закрепление отсутствует
933	396303.51	2263316.85	Картометрический метод	5.0	Закрепление отсутствует
913	396247.95	2263351.90	Картометрический метод	5.0	Закрепление отсутствует
934	399731.20	2265425.00	Картометрический метод	5.0	Закрепление отсутствует
935	399480.07	2265335.00	Картометрический метод	5.0	Закрепление отсутствует
936	399438.33	2265178.46	Картометрический метод	5.0	Закрепление отсутствует

2. Сведения о характерных точках границ объекта					
Обозначение характерных точек границ	Координаты, м		Метод определения координат характерной точки	Средняя квадратическая погрешность положения характерной точки (Mt), м	Описание обозначения точки на местности (при наличии)
	X	Y			
1	2	3	4	5	6
937	399515.27	2265125.52	Картометрический метод	5.0	Закрепление отсутствует
938	399560.65	2265094.30	Картометрический метод	5.0	Закрепление отсутствует
939	399567.70	2265086.13	Картометрический метод	5.0	Закрепление отсутствует
940	399576.97	2265075.38	Картометрический метод	5.0	Закрепление отсутствует
941	399564.98	2264966.69	Картометрический метод	5.0	Закрепление отсутствует
942	399586.99	2265031.22	Картометрический метод	5.0	Закрепление отсутствует
943	399619.39	2265018.09	Картометрический метод	5.0	Закрепление отсутствует
944	399635.00	2265061.00	Картометрический метод	5.0	Закрепление отсутствует
945	399480.00	2265160.00	Картометрический метод	5.0	Закрепление отсутствует
946	399529.96	2265319.87	Картометрический метод	5.0	Закрепление отсутствует
947	399578.78	2265331.05	Картометрический метод	5.0	Закрепление отсутствует
948	399633.39	2265354.47	Картометрический метод	5.0	Закрепление отсутствует
949	399653.76	2265371.63	Картометрический метод	5.0	Закрепление отсутствует
950	399737.76	2265406.67	Картометрический метод	5.0	Закрепление отсутствует
951	399751.69	2265388.02	Картометрический метод	5.0	Закрепление отсутствует
952	399757.40	2265379.19	Картометрический метод	5.0	Закрепление отсутствует
953	399755.11	2265399.57	Картометрический метод	5.0	Закрепление отсутствует
954	399752.51	2265403.19	Картометрический метод	5.0	Закрепление отсутствует
955	399743.98	2265415.09	Картометрический метод	5.0	Закрепление отсутствует
956	399738.87	2265419.05	Картометрический метод	5.0	Закрепление отсутствует
934	399731.20	2265425.00	Картометрический метод	5.0	Закрепление отсутствует
957	400971.68	2263288.64	Картометрический метод	5.0	Закрепление отсутствует
958	400960.04	2263283.20	Картометрический метод	5.0	Закрепление отсутствует
959	400927.22	2263265.70	Картометрический метод	5.0	Закрепление отсутствует
960	400928.15	2263263.93	Картометрический метод	5.0	Закрепление отсутствует

2. Сведения о характерных точках границ объекта					
Обозначение характерных точек границ	Координаты, м		Метод определения координат характерной точки	Средняя квадратическая погрешность положения характерной точки (Mt), м	Описание обозначения точки на местности (при наличии)
	X	Y			
1	2	3	4	5	6
961	400907.14	2263252.72	Картометрический метод	5.0	Закрепление отсутствует
962	400830.55	2263230.98	Картометрический метод	5.0	Закрепление отсутствует
963	400764.21	2263226.87	Картометрический метод	5.0	Закрепление отсутствует
964	400755.23	2263224.49	Картометрический метод	5.0	Закрепление отсутствует
965	400752.80	2263223.84	Картометрический метод	5.0	Закрепление отсутствует
966	400736.76	2263219.59	Картометрический метод	5.0	Закрепление отсутствует
967	400768.43	2263195.17	Картометрический метод	5.0	Закрепление отсутствует
968	400750.26	2263171.39	Картометрический метод	5.0	Закрепление отсутствует
969	400718.28	2263195.97	Картометрический метод	5.0	Закрепление отсутствует
970	400639.64	2263095.39	Картометрический метод	5.0	Закрепление отсутствует
971	400639.52	2263095.30	Картометрический метод	5.0	Закрепление отсутствует
972	400639.58	2263095.24	Картометрический метод	5.0	Закрепление отсутствует
973	400652.78	2263109.60	Картометрический метод	5.0	Закрепление отсутствует
974	400659.17	2263117.30	Картометрический метод	5.0	Закрепление отсутствует
975	400660.85	2263120.05	Картометрический метод	5.0	Закрепление отсутствует
976	400662.98	2263119.09	Картометрический метод	5.0	Закрепление отсутствует
977	400665.87	2263118.67	Картометрический метод	5.0	Закрепление отсутствует
978	400668.34	2263119.18	Картометрический метод	5.0	Закрепление отсутствует
979	400671.74	2263120.79	Картометрический метод	5.0	Закрепление отсутствует
980	400676.33	2263121.98	Картометрический метод	5.0	Закрепление отсутствует
981	400678.28	2263123.17	Картометрический метод	5.0	Закрепление отсутствует
982	400681.51	2263124.20	Картометрический метод	5.0	Закрепление отсутствует
983	400687.89	2263125.39	Картометрический метод	5.0	Закрепление отсутствует
984	400690.69	2263126.24	Картометрический метод	5.0	Закрепление отсутствует
985	400693.84	2263126.49	Картометрический метод	5.0	Закрепление отсутствует

2. Сведения о характерных точках границ объекта					
Обозначение характерных точек границ	Координаты, м		Метод определения координат характерной точки	Средняя квадратическая погрешность положения характерной точки (Mt), м	Описание обозначения точки на местности (при наличии)
	X	Y			
1	2	3	4	5	6
986	400696.98	2263125.81	Картометрический метод	5.0	Закрепление отсутствует
987	400699.02	2263124.62	Картометрический метод	5.0	Закрепление отсутствует
988	400701.15	2263121.48	Картометрический метод	5.0	Закрепление отсутствует
989	400701.66	2263118.67	Картометрический метод	5.0	Закрепление отсутствует
990	400702.17	2263116.46	Картометрический метод	5.0	Закрепление отсутствует
991	400704.46	2263113.74	Картометрический метод	5.0	Закрепление отсутствует
992	400707.78	2263109.75	Картометрический метод	5.0	Закрепление отсутствует
993	400709.39	2263107.03	Картометрический метод	5.0	Закрепление отсутствует
994	400712.62	2263103.80	Картометрический метод	5.0	Закрепление отсутствует
995	400715.43	2263100.06	Картометрический метод	5.0	Закрепление отсутствует
996	400717.38	2263096.66	Картометрический метод	5.0	Закрепление отсутствует
997	400719.00	2263092.66	Картометрический метод	5.0	Закрепление отсутствует
998	400721.63	2263088.24	Картометрический метод	5.0	Закрепление отсутствует
999	400725.37	2263084.16	Картометрический метод	5.0	Закрепление отсутствует
1000	400729.88	2263081.19	Картометрический метод	5.0	Закрепление отсутствует
1001	400732.60	2263079.40	Картометрический метод	5.0	Закрепление отсутствует
1002	400734.13	2263077.79	Картометрический метод	5.0	Закрепление отсутствует
1003	400735.66	2263074.38	Картометрический метод	5.0	Закрепление отсутствует
1004	400736.34	2263069.88	Картометрический метод	5.0	Закрепление отсутствует
1005	400739.40	2263064.01	Картометрический метод	5.0	Закрепление отсутствует
1006	400741.52	2263060.27	Картометрический метод	5.0	Закрепление отсутствует
1007	400744.07	2263056.62	Картометрический метод	5.0	Закрепление отсутствует
1008	400746.45	2263052.88	Картометрический метод	5.0	Закрепление отсутствует
1009	400748.57	2263049.22	Картометрический метод	5.0	Закрепление отсутствует
1010	400751.72	2263044.21	Картометрический метод	5.0	Закрепление отсутствует

2. Сведения о характерных точках границ объекта					
Обозначение характерных точек границ	Координаты, м		Метод определения координат характерной точки	Средняя квадратическая погрешность положения характерной точки (Mt), м	Описание обозначения точки на местности (при наличии)
	X	Y			
1	2	3	4	5	6
1011	400757.07	2263037.41	Картометрический метод	5.0	Закрепление отсутствует
1012	400761.07	2263031.37	Картометрический метод	5.0	Закрепление отсутствует
1013	400763.28	2263026.87	Картометрический метод	5.0	Закрепление отсутствует
1014	400765.32	2263023.38	Картометрический метод	5.0	Закрепление отсутствует
1015	400768.12	2263019.90	Картометрический метод	5.0	Закрепление отсутствует
1016	400769.23	2263017.43	Картометрический метод	5.0	Закрепление отсутствует
1017	400769.40	2263013.44	Картометрический метод	5.0	Закрепление отсутствует
1018	400769.99	2263010.72	Картометрический метод	5.0	Закрепление отсутствует
1019	400771.78	2263007.91	Картометрический метод	5.0	Закрепление отсутствует
1020	400774.41	2263004.94	Картометрический метод	5.0	Закрепление отсутствует
1021	400779.77	2262997.37	Картометрический метод	5.0	Закрепление отсутствует
1022	400783.17	2262993.46	Картометрический метод	5.0	Закрепление отсутствует
1023	400784.95	2262989.13	Картометрический метод	5.0	Закрепление отсутствует
1024	400786.06	2262980.88	Картометрический метод	5.0	Закрепление отсутствует
1025	400786.74	2262977.14	Картометрический метод	5.0	Закрепление отсутствует
1026	400787.59	2262973.23	Картометрический метод	5.0	Закрепление отсутствует
1027	400788.62	2262969.72	Картометрический метод	5.0	Закрепление отсутствует
1028	400798.06	2262977.17	Картометрический метод	5.0	Закрепление отсутствует
1029	400806.53	2262995.70	Картометрический метод	5.0	Закрепление отсутствует
1030	400805.41	2263016.63	Картометрический метод	5.0	Закрепление отсутствует
1031	400796.94	2263039.15	Картометрический метод	5.0	Закрепление отсутствует
1032	400772.19	2263071.74	Картометрический метод	5.0	Закрепление отсутствует
1033	400712.92	2263119.66	Картометрический метод	5.0	Закрепление отсутствует
1034	400710.34	2263124.39	Картометрический метод	5.0	Закрепление отсутствует
1035	400699.84	2263143.68	Картометрический метод	5.0	Закрепление отсутствует

2. Сведения о характерных точках границ объекта					
Обозначение характерных точек границ	Координаты, м		Метод определения координат характерной точки	Средняя квадратическая погрешность положения характерной точки (Mt), м	Описание обозначения точки на местности (при наличии)
	X	Y			
1	2	3	4	5	6
1036	400697.27	2263148.41	Картометрический метод	5.0	Закрепление отсутствует
1037	400703.80	2263153.60	Картометрический метод	5.0	Закрепление отсутствует
1038	400707.32	2263156.40	Картометрический метод	5.0	Закрепление отсутствует
1039	400707.33	2263156.40	Картометрический метод	5.0	Закрепление отсутствует
1040	400727.14	2263155.76	Картометрический метод	5.0	Закрепление отсутствует
1041	400756.96	2263137.05	Картометрический метод	5.0	Закрепление отсутствует
1042	400766.60	2263131.00	Картометрический метод	5.0	Закрепление отсутствует
1043	400802.06	2263094.42	Картометрический метод	5.0	Закрепление отсутствует
1044	400833.53	2263078.13	Картометрический метод	5.0	Закрепление отсутствует
1045	400805.55	2263112.65	Картометрический метод	5.0	Закрепление отсутствует
1046	400768.32	2263221.30	Картометрический метод	5.0	Закрепление отсутствует
1047	400809.02	2263217.55	Картометрический метод	5.0	Закрепление отсутствует
1048	400881.93	2263237.98	Картометрический метод	5.0	Закрепление отсутствует
1049	400914.79	2263255.63	Картометрический метод	5.0	Закрепление отсутствует
1050	400944.61	2263197.32	Картометрический метод	5.0	Закрепление отсутствует
1051	400960.26	2263145.89	Картометрический метод	5.0	Закрепление отсутствует
1052	400971.90	2263063.28	Картометрический метод	5.0	Закрепление отсутствует
1053	400993.43	2263063.93	Картометрический метод	5.0	Закрепление отсутствует
1054	400994.48	2263063.96	Картометрический метод	5.0	Закрепление отсутствует
1055	401017.43	2263063.81	Картометрический метод	5.0	Закрепление отсутствует
1056	401006.86	2263122.48	Картометрический метод	5.0	Закрепление отсутствует
1057	400989.35	2263143.64	Картометрический метод	5.0	Закрепление отсутствует
1058	400979.29	2263175.30	Картометрический метод	5.0	Закрепление отсутствует
1059	400990.65	2263180.49	Картометрический метод	5.0	Закрепление отсутствует
1060	400971.49	2263227.37	Картометрический метод	5.0	Закрепление отсутствует

2. Сведения о характерных точках границ объекта					
Обозначение характерных точек границ	Координаты, м		Метод определения координат характерной точки	Средняя квадратическая погрешность положения характерной точки (Mt), м	Описание обозначения точки на местности (при наличии)
	X	Y			
1	2	3	4	5	6
1061	400966.74	2263224.64	Картометрический метод	5.0	Закрепление отсутствует
1062	400960.96	2263225.56	Картометрический метод	5.0	Закрепление отсутствует
1063	400945.83	2263218.21	Картометрический метод	5.0	Закрепление отсутствует
1064	400927.95	2263257.95	Картометрический метод	5.0	Закрепление отсутствует
1065	400975.36	2263281.21	Картометрический метод	5.0	Закрепление отсутствует
957	400971.68	2263288.64	Картометрический метод	5.0	Закрепление отсутствует
1066	397797.91	2264659.54	Картометрический метод	5.0	Закрепление отсутствует
1067	397559.78	2264087.50	Картометрический метод	5.0	Закрепление отсутствует
1068	397560.38	2264087.60	Картометрический метод	5.0	Закрепление отсутствует
1069	397564.13	2264088.26	Картометрический метод	5.0	Закрепление отсутствует
1070	397566.84	2264088.73	Картометрический метод	5.0	Закрепление отсутствует
1071	397577.80	2264119.26	Картометрический метод	5.0	Закрепление отсутствует
1072	397651.40	2264271.57	Картометрический метод	5.0	Закрепление отсутствует
1073	397655.73	2264270.05	Картометрический метод	5.0	Закрепление отсутствует
1074	397669.40	2264280.55	Картометрический метод	5.0	Закрепление отсутствует
1075	397688.88	2264329.49	Картометрический метод	5.0	Закрепление отсутствует
1076	397698.82	2264370.11	Картометрический метод	5.0	Закрепление отсутствует
1077	397725.10	2264414.81	Картометрический метод	5.0	Закрепление отсутствует
1078	397761.48	2264507.87	Картометрический метод	5.0	Закрепление отсутствует
1079	397770.22	2264556.91	Картометрический метод	5.0	Закрепление отсутствует
1080	397794.80	2264615.94	Картометрический метод	5.0	Закрепление отсутствует
1081	397818.55	2264621.66	Картометрический метод	5.0	Закрепление отсутствует
1082	398139.17	2264483.25	Картометрический метод	5.0	Закрепление отсутствует
1083	398142.21	2264490.68	Картометрический метод	5.0	Закрепление отсутствует
1084	398070.05	2264524.88	Картометрический метод	5.0	Закрепление отсутствует

2. Сведения о характерных точках границ объекта					
Обозначение характерных точек границ	Координаты, м		Метод определения координат характерной точки	Средняя квадратическая погрешность положения характерной точки (Mt), м	Описание обозначения точки на местности (при наличии)
	X	Y			
1	2	3	4	5	6
1085	398069.47	2264525.15	Картометрический метод	5.0	Закрепление отсутствует
1086	398047.93	2264535.55	Картометрический метод	5.0	Закрепление отсутствует
1087	398028.02	2264544.94	Картометрический метод	5.0	Закрепление отсутствует
1088	397995.35	2264558.34	Картометрический метод	5.0	Закрепление отсутствует
1089	397971.75	2264568.02	Картометрический метод	5.0	Закрепление отсутствует
1090	397950.68	2264576.37	Картометрический метод	5.0	Закрепление отсутствует
1091	397932.94	2264590.21	Картометрический метод	5.0	Закрепление отсутствует
1092	397893.26	2264610.68	Картометрический метод	5.0	Закрепление отсутствует
1093	397829.16	2264642.02	Картометрический метод	5.0	Закрепление отсутствует
1094	397812.52	2264651.14	Картометрический метод	5.0	Закрепление отсутствует
1066	397797.91	2264659.54	Картометрический метод	5.0	Закрепление отсутствует
1095	399745.24	2264223.53	Картометрический метод	5.0	Закрепление отсутствует
1096	399744.84	2264219.33	Картометрический метод	5.0	Закрепление отсутствует
1097	399745.04	2264217.33	Картометрический метод	5.0	Закрепление отсутствует
1098	399745.13	2264216.81	Картометрический метод	5.0	Закрепление отсутствует
1099	399743.94	2264211.77	Картометрический метод	5.0	Закрепление отсутствует
1100	399744.11	2264206.84	Картометрический метод	5.0	Закрепление отсутствует
1101	399744.28	2264200.04	Картометрический метод	5.0	Закрепление отсутствует
1102	399742.41	2264196.47	Картометрический метод	5.0	Закрепление отсутствует
1103	399739.69	2264194.60	Картометрический метод	5.0	Закрепление отсутствует
1104	399737.82	2264191.88	Картометрический метод	5.0	Закрепление отсутствует
1105	399736.63	2264186.61	Картометрический метод	5.0	Закрепление отсутствует
1106	399736.04	2264180.91	Картометрический метод	5.0	Закрепление отсутствует
1107	399738.67	2264174.54	Картометрический метод	5.0	Закрепление отсутствует
1108	399738.16	2264170.29	Картометрический метод	5.0	Закрепление отсутствует

2. Сведения о характерных точках границ объекта					
Обозначение характерных точек границ	Координаты, м		Метод определения координат характерной точки	Средняя квадратическая погрешность положения характерной точки (Mt), м	Описание обозначения точки на местности (при наличии)
	X	Y			
1	2	3	4	5	6
1109	399734.93	2264163.15	Картометрический метод	5.0	Закрепление отсутствует
1110	399730.68	2264158.05	Картометрический метод	5.0	Закрепление отсутствует
1111	399723.88	2264152.78	Картометрический метод	5.0	Закрепление отсутствует
1112	399716.91	2264146.83	Картометрический метод	5.0	Закрепление отсутствует
1113	399705.52	2264138.16	Картометрический метод	5.0	Закрепление отсутствует
1114	399695.83	2264130.51	Картометрический метод	5.0	Закрепление отсутствует
1115	399693.11	2264126.26	Картометрический метод	5.0	Закрепление отсутствует
1116	399691.92	2264121.67	Картометрический метод	5.0	Закрепление отсутствует
1117	399692.77	2264117.42	Картометрический метод	5.0	Закрепление отсутствует
1118	399696.00	2264114.36	Картометрический метод	5.0	Закрепление отсутствует
1119	399701.61	2264109.09	Картометрический метод	5.0	Закрепление отсутствует
1120	399704.74	2264107.23	Картометрический метод	5.0	Закрепление отсутствует
1121	399686.42	2264073.30	Картометрический метод	5.0	Закрепление отсутствует
1122	399678.66	2264058.94	Картометрический метод	5.0	Закрепление отсутствует
1123	399676.79	2264055.97	Картометрический метод	5.0	Закрепление отсутствует
1124	399674.75	2264051.21	Картометрический метод	5.0	Закрепление отсутствует
1125	399672.97	2264046.79	Картометрический метод	5.0	Закрепление отсутствует
1126	399670.84	2264044.07	Картометрический метод	5.0	Закрепление отсутствует
1127	399666.76	2264040.16	Картометрический метод	5.0	Закрепление отсутствует
1128	399663.36	2264035.99	Картометрический метод	5.0	Закрепление отсутствует
1129	399660.39	2264032.68	Картометрический метод	5.0	Закрепление отсутствует
1130	399656.65	2264029.19	Картометрический метод	5.0	Закрепление отсутствует
1131	399653.12	2264025.58	Картометрический метод	5.0	Закрепление отсутствует
1132	399649.51	2264021.88	Картометрический метод	5.0	Закрепление отсутствует
1133	399643.30	2264016.78	Картометрический метод	5.0	Закрепление отсутствует

2. Сведения о характерных точках границ объекта					
Обозначение характерных точек границ	Координаты, м		Метод определения координат характерной точки	Средняя квадратическая погрешность положения характерной точки (Mt), м	Описание обозначения точки на местности (при наличии)
	X	Y			
1	2	3	4	5	6
1134	399640.92	2264015.25	Картометрический метод	5.0	Закрепление отсутствует
1135	399639.56	2264013.21	Картометрический метод	5.0	Закрепление отсутствует
1136	399639.42	2264012.26	Картометрический метод	5.0	Закрепление отсутствует
1137	399634.26	2263978.18	Картометрический метод	5.0	Закрепление отсутствует
1138	399633.50	2263973.11	Картометрический метод	5.0	Закрепление отсутствует
1139	399642.08	2263971.29	Картометрический метод	5.0	Закрепление отсутствует
1140	399656.34	2263968.82	Картометрический метод	5.0	Закрепление отсутствует
1141	399658.75	2263968.41	Картометрический метод	5.0	Закрепление отсутствует
1142	399729.07	2263956.74	Картометрический метод	5.0	Закрепление отсутствует
1143	399727.28	2263963.00	Картометрический метод	5.0	Закрепление отсутствует
1144	399721.56	2263983.00	Картометрический метод	5.0	Закрепление отсутствует
1145	399699.83	2263991.79	Картометрический метод	5.0	Закрепление отсутствует
1146	399678.34	2263994.23	Картометрический метод	5.0	Закрепление отсутствует
1147	399669.80	2264008.88	Картометрический метод	5.0	Закрепление отсутствует
1148	399672.48	2264026.22	Картометрический метод	5.0	Закрепление отсутствует
1149	399677.99	2264035.65	Картометрический метод	5.0	Закрепление отсутствует
1150	399683.47	2264045.02	Картометрический метод	5.0	Закрепление отсутствует
1151	399692.22	2264052.20	Картометрический метод	5.0	Закрепление отсутствует
1152	399702.51	2264060.64	Картометрический метод	5.0	Закрепление отсутствует
1153	399722.84	2264063.64	Картометрический метод	5.0	Закрепление отсутствует
1154	399725.68	2264064.06	Картометрический метод	5.0	Закрепление отсутствует
1155	399725.71	2264064.06	Картометрический метод	5.0	Закрепление отсутствует
1156	399744.75	2264059.50	Картометрический метод	5.0	Закрепление отсутствует
1157	399754.27	2264057.22	Картометрический метод	5.0	Закрепление отсутствует
1158	399766.53	2264051.67	Картометрический метод	5.0	Закрепление отсутствует

2. Сведения о характерных точках границ объекта					
Обозначение характерных точек границ	Координаты, м		Метод определения координат характерной точки	Средняя квадратическая погрешность положения характерной точки (Mt), м	Описание обозначения точки на местности (при наличии)
	X	Y			
1	2	3	4	5	6
1159	399770.62	2264049.82	Картометрический метод	5.0	Закрепление отсутствует
1160	399777.46	2264046.72	Картометрический метод	5.0	Закрепление отсутствует
1161	399783.33	2264048.04	Картометрический метод	5.0	Закрепление отсутствует
1162	399786.97	2264048.86	Картометрический метод	5.0	Закрепление отсутствует
1163	399789.43	2264049.41	Картометрический метод	5.0	Закрепление отсутствует
1164	399790.40	2264059.66	Картометрический метод	5.0	Закрепление отсутствует
1165	399789.43	2264088.23	Картометрический метод	5.0	Закрепление отсутствует
1166	399790.40	2264117.53	Картометрический метод	5.0	Закрепление отсутствует
1167	399795.14	2264140.43	Картометрический метод	5.0	Закрепление отсутствует
1168	399796.26	2264145.85	Картометрический метод	5.0	Закрепление отсутствует
1169	399797.97	2264148.77	Картометрический метод	5.0	Закрепление отсутствует
1170	399811.89	2264172.46	Картометрический метод	5.0	Закрепление отсутствует
1171	399786.01	2264177.83	Картометрический метод	5.0	Закрепление отсутствует
1172	399785.05	2264178.47	Картометрический метод	5.0	Закрепление отсутствует
1173	399781.47	2264180.89	Картометрический метод	5.0	Закрепление отсутствует
1174	399778.27	2264183.04	Картометрический метод	5.0	Закрепление отсутствует
1175	399774.78	2264185.40	Картометрический метод	5.0	Закрепление отсутствует
1176	399774.78	2264207.12	Картометрический метод	5.0	Закрепление отсутствует
1177	399775.86	2264209.86	Картометрический метод	5.0	Закрепление отсутствует
1095	399745.24	2264223.53	Картометрический метод	5.0	Закрепление отсутствует
1178	397814.68	2264698.77	Картометрический метод	5.0	Закрепление отсутствует
1179	397809.69	2264686.67	Картометрический метод	5.0	Закрепление отсутствует
1180	397806.85	2264680.13	Картометрический метод	5.0	Закрепление отсутствует
1181	397823.51	2264671.36	Картометрический метод	5.0	Закрепление отсутствует
1182	397847.52	2264658.97	Картометрический метод	5.0	Закрепление отсутствует

2. Сведения о характерных точках границ объекта					
Обозначение характерных точек границ	Координаты, м		Метод определения координат характерной точки	Средняя квадратическая погрешность положения характерной точки (Mt), м	Описание обозначения точки на местности (при наличии)
	X	Y			
1	2	3	4	5	6
1183	397848.92	2264658.31	Картометрический метод	5.0	Закрепление отсутствует
1184	397978.69	2264592.45	Картометрический метод	5.0	Закрепление отсутствует
1185	397986.80	2264588.67	Картометрический метод	5.0	Закрепление отсутствует
1186	398004.60	2264583.47	Картометрический метод	5.0	Закрепление отсутствует
1187	398046.91	2264563.36	Картометрический метод	5.0	Закрепление отсутствует
1188	398059.41	2264560.38	Картометрический метод	5.0	Закрепление отсутствует
1189	398069.95	2264554.21	Картометрический метод	5.0	Закрепление отсутствует
1190	398081.72	2264545.86	Картометрический метод	5.0	Закрепление отсутствует
1191	398152.55	2264511.56	Картометрический метод	5.0	Закрепление отсутствует
1192	398157.95	2264523.56	Картометрический метод	5.0	Закрепление отсутствует
1193	398161.86	2264533.84	Картометрический метод	5.0	Закрепление отсутствует
1194	398163.90	2264543.19	Картометрический метод	5.0	Закрепление отсутствует
1195	398164.32	2264548.12	Картометрический метод	5.0	Закрепление отсутствует
1196	398163.47	2264553.48	Картометрический метод	5.0	Закрепление отсутствует
1197	398162.09	2264556.80	Картометрический метод	5.0	Закрепление отсутствует
1198	398164.95	2264557.26	Картометрический метод	5.0	Закрепление отсутствует
1199	398169.00	2264557.90	Картометрический метод	5.0	Закрепление отсутствует
1200	398225.78	2264564.87	Картометрический метод	5.0	Закрепление отсутствует
1201	398231.40	2264562.21	Картометрический метод	5.0	Закрепление отсутствует
1202	398231.76	2264562.02	Картометрический метод	5.0	Закрепление отсутствует
1203	398233.00	2264562.64	Картометрический метод	5.0	Закрепление отсутствует
1204	398296.41	2264625.92	Картометрический метод	5.0	Закрепление отсутствует
1205	398684.31	2264554.03	Картометрический метод	5.0	Закрепление отсутствует
1206	398701.07	2264551.75	Картометрический метод	5.0	Закрепление отсутствует
1207	398737.65	2264541.84	Картометрический метод	5.0	Закрепление отсутствует

2. Сведения о характерных точках границ объекта					
Обозначение характерных точек границ	Координаты, м		Метод определения координат характерной точки	Средняя квадратическая погрешность положения характерной точки (Mt), м	Описание обозначения точки на местности (при наличии)
	X	Y			
1	2	3	4	5	6
1208	398780.01	2264532.93	Картометрический метод	5.0	Закрепление отсутствует
1209	398776.78	2264535.20	Картометрический метод	5.0	Закрепление отсутствует
1210	398775.40	2264536.17	Картометрический метод	5.0	Закрепление отсутствует
1211	398773.24	2264540.12	Картометрический метод	5.0	Закрепление отсутствует
1212	398772.53	2264541.43	Картометрический метод	5.0	Закрепление отсутствует
1213	398770.81	2264553.62	Картометрический метод	5.0	Закрепление отсутствует
1214	398295.13	2264627.92	Картометрический метод	5.0	Закрепление отсутствует
1215	398237.98	2264570.05	Картометрический метод	5.0	Закрепление отсутствует
1216	398164.72	2264598.10	Картометрический метод	5.0	Закрепление отсутствует
1217	398153.39	2264586.02	Картометрический метод	5.0	Закрепление отсутствует
1218	398151.91	2264586.60	Картометрический метод	5.0	Закрепление отсутствует
1219	398144.70	2264589.43	Картометрический метод	5.0	Закрепление отсутствует
1220	398142.15	2264590.43	Картометрический метод	5.0	Закрепление отсутствует
1221	398139.00	2264591.67	Картометрический метод	5.0	Закрепление отсутствует
1222	398134.60	2264593.40	Картометрический метод	5.0	Закрепление отсутствует
1223	398131.78	2264594.51	Картометрический метод	5.0	Закрепление отсутствует
1224	398130.32	2264591.03	Картометрический метод	5.0	Закрепление отсутствует
1225	398125.69	2264579.97	Картометрический метод	5.0	Закрепление отсутствует
1226	398123.77	2264575.39	Картометрический метод	5.0	Закрепление отсутствует
1227	398123.60	2264574.99	Картометрический метод	5.0	Закрепление отсутствует
1228	398122.33	2264571.96	Картометрический метод	5.0	Закрепление отсутствует
1229	398121.06	2264568.94	Картометрический метод	5.0	Закрепление отсутствует
1230	398132.96	2264564.22	Картометрический метод	5.0	Закрепление отсутствует
1231	398124.34	2264555.03	Картометрический метод	5.0	Закрепление отсутствует
1232	398122.65	2264553.22	Картометрический метод	5.0	Закрепление отсутствует

2. Сведения о характерных точках границ объекта					
Обозначение характерных точек границ	Координаты, м		Метод определения координат характерной точки	Средняя квадратическая погрешность положения характерной точки (Mt), м	Описание обозначения точки на местности (при наличии)
	X	Y			
1	2	3	4	5	6
1233	398121.93	2264552.46	Картометрический метод	5.0	Закрепление отсутствует
1234	398119.50	2264549.87	Картометрический метод	5.0	Закрепление отсутствует
1235	398020.90	2264596.24	Картометрический метод	5.0	Закрепление отсутствует
1236	398011.56	2264600.63	Картометрический метод	5.0	Закрепление отсутствует
1237	397914.09	2264646.47	Картометрический метод	5.0	Закрепление отсутствует
1238	397897.42	2264654.08	Картометрический метод	5.0	Закрепление отсутствует
1239	397874.61	2264664.47	Картометрический метод	5.0	Закрепление отсутствует
1240	397874.58	2264664.50	Картометрический метод	5.0	Закрепление отсутствует
1178	397814.68	2264698.77	Картометрический метод	5.0	Закрепление отсутствует
1241	399049.08	2264970.97	Картометрический метод	5.0	Закрепление отсутствует
1242	399043.29	2264967.53	Картометрический метод	5.0	Закрепление отсутствует
1243	399050.77	2264945.17	Картометрический метод	5.0	Закрепление отсутствует
1244	399058.18	2264948.21	Картометрический метод	5.0	Закрепление отсутствует
1245	399075.39	2264947.44	Картометрический метод	5.0	Закрепление отсутствует
1246	399096.60	2264940.38	Картометрический метод	5.0	Закрепление отсутствует
1247	399103.11	2264938.22	Картометрический метод	5.0	Закрепление отсутствует
1248	399138.25	2264944.90	Картометрический метод	5.0	Закрепление отсутствует
1249	399146.73	2264946.51	Картометрический метод	5.0	Закрепление отсутствует
1250	399164.37	2264936.60	Картометрический метод	5.0	Закрепление отсутствует
1251	399185.22	2264935.09	Картометрический метод	5.0	Закрепление отсутствует
1252	399241.09	2264931.05	Картометрический метод	5.0	Закрепление отсутствует
1253	399292.20	2264927.35	Картометрический метод	5.0	Закрепление отсутствует
1254	399339.17	2264921.88	Картометрический метод	5.0	Закрепление отсутствует
1255	399341.32	2264911.96	Картометрический метод	5.0	Закрепление отсутствует
1256	399342.14	2264908.15	Картометрический метод	5.0	Закрепление отсутствует

2. Сведения о характерных точках границ объекта					
Обозначение характерных точек границ	Координаты, м		Метод определения координат характерной точки	Средняя квадратическая погрешность положения характерной точки (Mt), м	Описание обозначения точки на местности (при наличии)
	X	Y			
1	2	3	4	5	6
1257	399365.54	2264938.02	Картометрический метод	5.0	Закрепление отсутствует
1258	399400.29	2264935.47	Картометрический метод	5.0	Закрепление отсутствует
1259	399446.77	2264934.58	Картометрический метод	5.0	Закрепление отсутствует
1260	399494.09	2264933.67	Картометрический метод	5.0	Закрепление отсутствует
1261	399545.20	2264932.68	Картометрический метод	5.0	Закрепление отсутствует
1262	399554.68	2264936.44	Картометрический метод	5.0	Закрепление отсутствует
1263	399557.88	2264945.84	Картометрический метод	5.0	Закрепление отсутствует
1264	399561.75	2264957.22	Картометрический метод	5.0	Закрепление отсутствует
1241	399049.08	2264970.97	Картометрический метод	5.0	Закрепление отсутствует
1265	399788.03	2263823.54	Картометрический метод	5.0	Закрепление отсутствует
1266	399780.29	2263774.46	Картометрический метод	5.0	Закрепление отсутствует
1267	399761.42	2263664.60	Картометрический метод	5.0	Закрепление отсутствует
1268	399752.99	2263596.84	Картометрический метод	5.0	Закрепление отсутствует
1269	399751.52	2263581.88	Картометрический метод	5.0	Закрепление отсутствует
1270	399751.80	2263573.38	Картометрический метод	5.0	Закрепление отсутствует
1271	399753.67	2263562.26	Картометрический метод	5.0	Закрепление отсутствует
1272	399756.05	2263552.42	Картометрический метод	5.0	Закрепление отсутствует
1273	399761.63	2263537.43	Картометрический метод	5.0	Закрепление отсутствует
1274	399766.27	2263525.54	Картометрический метод	5.0	Закрепление отсутствует
1275	399776.63	2263500.51	Картометрический метод	5.0	Закрепление отсутствует
1276	399802.81	2263512.96	Картометрический метод	5.0	Закрепление отсутствует
1277	399802.22	2263523.24	Картометрический метод	5.0	Закрепление отсутствует
1278	399773.12	2263586.76	Картометрический метод	5.0	Закрепление отсутствует
1279	399775.52	2263670.99	Картометрический метод	5.0	Закрепление отсутствует
1280	399804.06	2263700.78	Картометрический метод	5.0	Закрепление отсутствует

2. Сведения о характерных точках границ объекта					
Обозначение характерных точек границ	Координаты, м		Метод определения координат характерной точки	Средняя квадратическая погрешность положения характерной точки (Mt), м	Описание обозначения точки на местности (при наличии)
	X	Y			
1	2	3	4	5	6
1281	399792.86	2263699.94	Картометрический метод	5.0	Закрепление отсутствует
1282	399790.17	2263712.88	Картометрический метод	5.0	Закрепление отсутствует
1283	399791.01	2263713.58	Картометрический метод	5.0	Закрепление отсутствует
1284	399804.83	2263725.10	Картометрический метод	5.0	Закрепление отсутствует
1285	399837.94	2263740.51	Картометрический метод	5.0	Закрепление отсутствует
1286	399842.93	2263742.83	Картометрический метод	5.0	Закрепление отсутствует
1287	399843.67	2263743.17	Картометрический метод	5.0	Закрепление отсутствует
1288	399877.76	2263753.92	Картометрический метод	5.0	Закрепление отсутствует
1289	399897.90	2263760.27	Картометрический метод	5.0	Закрепление отсутствует
1290	399907.43	2263777.62	Картометрический метод	5.0	Закрепление отсутствует
1291	399906.74	2263779.92	Картометрический метод	5.0	Закрепление отсутствует
1292	399903.03	2263792.27	Картометрический метод	5.0	Закрепление отсутствует
1293	399883.24	2263807.66	Картометрический метод	5.0	Закрепление отсутствует
1294	399844.49	2263814.35	Картометрический метод	5.0	Закрепление отсутствует
1295	399808.25	2263820.61	Картометрический метод	5.0	Закрепление отсутствует
1265	399788.03	2263823.54	Картометрический метод	5.0	Закрепление отсутствует
1296	400738.14	2262916.14	Картометрический метод	5.0	Закрепление отсутствует
1297	400737.78	2262915.86	Картометрический метод	5.0	Закрепление отсутствует
1298	400733.53	2262913.56	Картометрический метод	5.0	Закрепление отсутствует
1299	400729.79	2262911.95	Картометрический метод	5.0	Закрепление отсутствует
1300	400726.47	2262909.82	Картометрический метод	5.0	Закрепление отсутствует
1301	400724.26	2262907.44	Картометрический метод	5.0	Закрепление отсутствует
1302	400722.31	2262902.68	Картометрический метод	5.0	Закрепление отсутствует
1303	400718.48	2262897.50	Картометрический метод	5.0	Закрепление отсутствует
1304	400714.91	2262894.44	Картометрический метод	5.0	Закрепление отсутствует

2. Сведения о характерных точках границ объекта					
Обозначение характерных точек границ	Координаты, м		Метод определения координат характерной точки	Средняя квадратическая погрешность положения характерной точки (Mt), м	Описание обозначения точки на местности (при наличии)
	X	Y			
1	2	3	4	5	6
1305	400712.36	2262891.63	Картометрический метод	5.0	Закрепление отсутствует
1306	400709.73	2262890.95	Картометрический метод	5.0	Закрепление отсутствует
1307	400707.69	2262891.04	Картометрический метод	5.0	Закрепление отсутствует
1308	400705.48	2262890.19	Картометрический метод	5.0	Закрепление отсутствует
1309	400703.86	2262887.81	Картометрический метод	5.0	Закрепление отсутствует
1310	400701.40	2262883.90	Картометрический метод	5.0	Закрепление отсутствует
1311	400700.29	2262879.90	Картометрический метод	5.0	Закрепление отсутствует
1312	400682.89	2262872.99	Картометрический метод	5.0	Закрепление отсутствует
1313	400681.69	2262869.14	Картометрический метод	5.0	Закрепление отсутствует
1314	400668.59	2262867.43	Картометрический метод	5.0	Закрепление отсутствует
1315	400646.69	2262864.57	Картометрический метод	5.0	Закрепление отсутствует
1316	400632.46	2262860.01	Картометрический метод	5.0	Закрепление отсутствует
1317	400614.19	2262860.18	Картометрический метод	5.0	Закрепление отсутствует
1318	400611.04	2262858.99	Картометрический метод	5.0	Закрепление отсутствует
1319	400608.75	2262857.21	Картометрический метод	5.0	Закрепление отсутствует
1320	400605.13	2262853.25	Картометрический метод	5.0	Закрепление отсутствует
1321	400599.48	2262852.62	Картометрический метод	5.0	Закрепление отсутствует
1322	400596.34	2262854.06	Картометрический метод	5.0	Закрепление отсутствует
1323	400592.94	2262854.40	Картометрический метод	5.0	Закрепление отсутствует
1324	400590.30	2262853.55	Картометрический метод	5.0	Закрепление отсутствует
1325	400583.76	2262849.89	Картометрический метод	5.0	Закрепление отсутствует
1326	400579.59	2262846.75	Картометрический метод	5.0	Закрепление отсутствует
1327	400537.65	2262845.85	Картометрический метод	5.0	Закрепление отсутствует
1328	400524.80	2262841.11	Картометрический метод	5.0	Закрепление отсутствует
1329	400508.22	2262831.76	Картометрический метод	5.0	Закрепление отсутствует

2. Сведения о характерных точках границ объекта					
Обозначение характерных точек границ	Координаты, м		Метод определения координат характерной точки	Средняя квадратическая погрешность положения характерной точки (Mt), м	Описание обозначения точки на местности (при наличии)
	X	Y			
1	2	3	4	5	6
1330	400492.43	2262820.13	Картометрический метод	5.0	Закрепление отсутствует
1331	400486.54	2262816.16	Картометрический метод	5.0	Закрепление отсутствует
1332	400487.10	2262816.21	Картометрический метод	5.0	Закрепление отсутствует
1333	400501.45	2262817.39	Картометрический метод	5.0	Закрепление отсутствует
1334	400550.08	2262821.40	Картометрический метод	5.0	Закрепление отсутствует
1335	400615.88	2262821.40	Картометрический метод	5.0	Закрепление отсутствует
1336	400615.89	2262821.40	Картометрический метод	5.0	Закрепление отсутствует
1337	400620.49	2262800.29	Картометрический метод	5.0	Закрепление отсутствует
1338	400617.52	2262793.85	Картометрический метод	5.0	Закрепление отсутствует
1339	400608.99	2262775.35	Картометрический метод	5.0	Закрепление отсутствует
1340	400603.03	2262772.22	Картометрический метод	5.0	Закрепление отсутствует
1341	400622.98	2262777.17	Картометрический метод	5.0	Закрепление отсутствует
1342	400635.85	2262781.15	Картометрический метод	5.0	Закрепление отсутствует
1343	400644.88	2262787.36	Картометрический метод	5.0	Закрепление отсутствует
1344	400650.86	2262794.28	Картометрический метод	5.0	Закрепление отсутствует
1345	400659.16	2262798.20	Картометрический метод	5.0	Закрепление отсутствует
1346	400669.78	2262799.11	Картометрический метод	5.0	Закрепление отсутствует
1347	400678.91	2262798.48	Картометрический метод	5.0	Закрепление отсутствует
1348	400686.57	2262794.03	Картометрический метод	5.0	Закрепление отсутствует
1349	400704.50	2262789.72	Картометрический метод	5.0	Закрепление отсутствует
1350	400720.02	2262792.39	Картометрический метод	5.0	Закрепление отсутствует
1351	400705.14	2262821.16	Картометрический метод	5.0	Закрепление отсутствует
1352	400705.14	2262832.57	Картометрический метод	5.0	Закрепление отсутствует
1353	400715.81	2262860.59	Картометрический метод	5.0	Закрепление отсутствует
1354	400745.57	2262873.74	Картометрический метод	5.0	Закрепление отсутствует

2. Сведения о характерных точках границ объекта					
Обозначение характерных точек границ	Координаты, м		Метод определения координат характерной точки	Средняя квадратическая погрешность положения характерной точки (Mt), м	Описание обозначения точки на местности (при наличии)
	X	Y			
1	2	3	4	5	6
1355	400774.34	2262892.09	Картометрический метод	5.0	Закрепление отсутствует
1356	400773.34	2262893.48	Картометрический метод	5.0	Закрепление отсутствует
1357	400771.97	2262895.38	Картометрический метод	5.0	Закрепление отсутствует
1358	400762.93	2262907.96	Картометрический метод	5.0	Закрепление отсутствует
1359	400743.83	2262911.43	Картометрический метод	5.0	Закрепление отсутствует
1296	400738.14	2262916.14	Картометрический метод	5.0	Закрепление отсутствует
1360	399745.62	2262559.97	Картометрический метод	5.0	Закрепление отсутствует
1361	399742.32	2262330.75	Картометрический метод	5.0	Закрепление отсутствует
1362	399742.04	2262330.76	Картометрический метод	5.0	Закрепление отсутствует
1363	399741.53	2262330.40	Картометрический метод	5.0	Закрепление отсутствует
1364	399741.45	2262325.32	Картометрический метод	5.0	Закрепление отсутствует
1365	399741.09	2262302.36	Картометрический метод	5.0	Закрепление отсутствует
1366	399741.58	2262282.65	Картометрический метод	5.0	Закрепление отсутствует
1367	399741.69	2262278.00	Картометрический метод	5.0	Закрепление отсутствует
1368	399741.51	2262270.88	Картометрический метод	5.0	Закрепление отсутствует
1369	399741.09	2262253.76	Картометрический метод	5.0	Закрепление отсутствует
1370	399740.80	2262248.09	Картометрический метод	5.0	Закрепление отсутствует
1371	399740.08	2262234.46	Картометрический метод	5.0	Закрепление отсутствует
1372	399740.58	2262221.57	Картометрический метод	5.0	Закрепление отсутствует
1373	399742.28	2262206.04	Картометрический метод	5.0	Закрепление отсутствует
1374	399743.65	2262180.36	Картометрический метод	5.0	Закрепление отсутствует
1375	399742.92	2262159.01	Картометрический метод	5.0	Закрепление отсутствует
1376	399734.29	2262158.83	Картометрический метод	5.0	Закрепление отсутствует
1377	399734.36	2262157.00	Картометрический метод	5.0	Закрепление отсутствует
1378	399734.22	2262143.12	Картометрический метод	5.0	Закрепление отсутствует

2. Сведения о характерных точках границ объекта					
Обозначение характерных точек границ	Координаты, м		Метод определения координат характерной точки	Средняя квадратическая погрешность положения характерной точки (Mt), м	Описание обозначения точки на местности (при наличии)
	X	Y			
1	2	3	4	5	6
1379	399734.08	2262138.00	Картометрический метод	5.0	Закрепление отсутствует
1380	399740.93	2262134.96	Картометрический метод	5.0	Закрепление отсутствует
1381	399740.93	2262133.50	Картометрический метод	5.0	Закрепление отсутствует
1382	399740.89	2262121.43	Картометрический метод	5.0	Закрепление отсутствует
1383	399740.88	2262121.43	Картометрический метод	5.0	Закрепление отсутствует
1384	399733.65	2262121.48	Картометрический метод	5.0	Закрепление отсутствует
1385	399732.78	2262070.96	Картометрический метод	5.0	Закрепление отсутствует
1386	399688.87	2262068.63	Картометрический метод	5.0	Закрепление отсутствует
1387	399656.02	2262067.13	Картометрический метод	5.0	Закрепление отсутствует
1388	399650.34	2262067.04	Картометрический метод	5.0	Закрепление отсутствует
1389	399647.16	2262063.70	Картометрический метод	5.0	Закрепление отсутствует
1390	399646.72	2262063.07	Картометрический метод	5.0	Закрепление отсутствует
1391	399646.64	2262063.16	Картометрический метод	5.0	Закрепление отсутствует
1392	399645.21	2262062.65	Картометрический метод	5.0	Закрепление отсутствует
1393	399646.50	2262051.22	Картометрический метод	5.0	Закрепление отсутствует
1394	399753.98	2262053.83	Картометрический метод	5.0	Закрепление отсутствует
1395	399752.10	2262369.18	Картометрический метод	5.0	Закрепление отсутствует
1396	399757.47	2262474.91	Картометрический метод	5.0	Закрепление отсутствует
1397	399761.62	2262556.60	Картометрический метод	5.0	Закрепление отсутствует
1398	399761.20	2262556.71	Картометрический метод	5.0	Закрепление отсутствует
1399	399759.91	2262553.99	Картометрический метод	5.0	Закрепление отсутствует
1360	399745.62	2262559.97	Картометрический метод	5.0	Закрепление отсутствует
1400	400817.57	2263551.50	Картометрический метод	5.0	Закрепление отсутствует
1401	400817.24	2263551.31	Картометрический метод	5.0	Закрепление отсутствует
1402	400814.25	2263548.94	Картометрический метод	5.0	Закрепление отсутствует

2. Сведения о характерных точках границ объекта					
Обозначение характерных точек границ	Координаты, м		Метод определения координат характерной точки	Средняя квадратическая погрешность положения характерной точки (Mt), м	Описание обозначения точки на местности (при наличии)
	X	Y			
1	2	3	4	5	6
1403	400813.75	2263543.80	Картометрический метод	5.0	Закрепление отсутствует
1404	400815.55	2263537.56	Картометрический метод	5.0	Закрепление отсутствует
1405	400817.92	2263531.32	Картометрический метод	5.0	Закрепление отсутствует
1406	400819.72	2263525.08	Картометрический метод	5.0	Закрепление отсутствует
1407	400820.48	2263511.98	Картометрический метод	5.0	Закрепление отсутствует
1408	400820.58	2263505.14	Картометрический метод	5.0	Закрепление отсутствует
1409	400818.35	2263501.12	Картометрический метод	5.0	Закрепление отсутствует
1410	400807.37	2263492.42	Картометрический метод	5.0	Закрепление отсутствует
1411	400803.78	2263489.70	Картометрический метод	5.0	Закрепление отсутствует
1412	400839.37	2263461.60	Картометрический метод	5.0	Закрепление отсутствует
1413	400848.04	2263454.75	Картометрический метод	5.0	Закрепление отсутствует
1414	400862.34	2263436.12	Картометрический метод	5.0	Закрепление отсутствует
1415	400863.95	2263417.18	Картометрический метод	5.0	Закрепление отсутствует
1416	400874.91	2263404.63	Картометрический метод	5.0	Закрепление отсутствует
1417	400884.18	2263404.88	Картометрический метод	5.0	Закрепление отсутствует
1418	400898.38	2263404.81	Картометрический метод	5.0	Закрепление отсутствует
1419	400907.56	2263400.38	Картометрический метод	5.0	Закрепление отсутствует
1420	400915.08	2263392.51	Картометрический метод	5.0	Закрепление отсутствует
1421	400918.57	2263388.00	Картометрический метод	5.0	Закрепление отсутствует
1422	400923.22	2263381.23	Картометрический метод	5.0	Закрепление отсутствует
1423	400927.33	2263372.74	Картометрический метод	5.0	Закрепление отсутствует
1424	400931.45	2263363.68	Картометрический метод	5.0	Закрепление отсутствует
1425	400937.30	2263353.50	Картометрический метод	5.0	Закрепление отсутствует
1426	400944.84	2263344.49	Картометрический метод	5.0	Закрепление отсутствует
1427	400949.44	2263341.14	Картометрический метод	5.0	Закрепление отсутствует

2. Сведения о характерных точках границ объекта					
Обозначение характерных точек границ	Координаты, м		Метод определения координат характерной точки	Средняя квадратическая погрешность положения характерной точки (Mt), м	Описание обозначения точки на местности (при наличии)
	X	Y			
1	2	3	4	5	6
1428	400952.19	2263340.01	Картометрический метод	5.0	Закрепление отсутствует
1429	400947.00	2263360.55	Картометрический метод	5.0	Закрепление отсутствует
1430	400945.91	2263363.41	Картометрический метод	5.0	Закрепление отсутствует
1431	400942.85	2263366.22	Картометрический метод	5.0	Закрепление отсутствует
1432	400941.49	2263368.77	Картометрический метод	5.0	Закрепление отсутствует
1433	400937.24	2263383.90	Картометрический метод	5.0	Закрепление отсутствует
1434	400937.92	2263386.87	Картометрический метод	5.0	Закрепление отсутствует
1435	400942.00	2263390.87	Картометрический метод	5.0	Закрепление отсутствует
1436	400943.11	2263395.37	Картометрический метод	5.0	Закрепление отсутствует
1437	400941.92	2263404.38	Картометрический метод	5.0	Закрепление отсутствует
1438	400940.64	2263406.85	Картометрический метод	5.0	Закрепление отсутствует
1439	400926.36	2263422.23	Картометрический метод	5.0	Закрепление отсутствует
1440	400925.51	2263425.29	Картометрический метод	5.0	Закрепление отсутствует
1441	400921.94	2263429.04	Картометрический метод	5.0	Закрепление отсутствует
1442	400924.06	2263429.60	Картометрический метод	5.0	Закрепление отсутствует
1443	400924.92	2263431.93	Картометрический метод	5.0	Закрепление отсутствует
1444	400924.83	2263434.99	Картометрический метод	5.0	Закрепление отсутствует
1445	400923.56	2263438.05	Картометрический метод	5.0	Закрепление отсутствует
1446	400921.86	2263441.96	Картометрический метод	5.0	Закрепление отсутствует
1447	400921.89	2263442.28	Картометрический метод	5.0	Закрепление отсутствует
1448	400913.67	2263437.63	Картометрический метод	5.0	Закрепление отсутствует
1449	400904.18	2263459.69	Картометрический метод	5.0	Закрепление отсутствует
1450	400895.94	2263474.63	Картометрический метод	5.0	Закрепление отсутствует
1451	400884.88	2263473.15	Картометрический метод	5.0	Закрепление отсутствует
1452	400882.33	2263477.66	Картометрический метод	5.0	Закрепление отсутствует

2. Сведения о характерных точках границ объекта					
Обозначение характерных точек границ	Координаты, м		Метод определения координат характерной точки	Средняя квадратическая погрешность положения характерной точки (Mt), м	Описание обозначения точки на местности (при наличии)
	X	Y			
1	2	3	4	5	6
1453	400881.91	2263481.65	Картометрический метод	5.0	Закрепление отсутствует
1454	400881.23	2263484.37	Картометрический метод	5.0	Закрепление отсутствует
1455	400878.76	2263486.33	Картометрический метод	5.0	Закрепление отсутствует
1456	400870.43	2263487.26	Картометрический метод	5.0	Закрепление отсутствует
1457	400861.85	2263488.28	Картометрический метод	5.0	Закрепление отсутствует
1458	400856.24	2263489.56	Картометрический метод	5.0	Закрепление отсутствует
1459	400852.58	2263492.02	Картометрический метод	5.0	Закрепление отсутствует
1460	400848.33	2263495.76	Картометрический метод	5.0	Закрепление отсутствует
1461	400845.02	2263497.72	Картометрический метод	5.0	Закрепление отсутствует
1462	400841.19	2263500.10	Картометрический метод	5.0	Закрепление отсутствует
1463	400838.30	2263503.33	Картометрический метод	5.0	Закрепление отсутствует
1464	400834.48	2263512.17	Картометрический метод	5.0	Закрепление отсутствует
1465	400830.74	2263517.27	Картометрический метод	5.0	Закрепление отсутствует
1466	400828.87	2263520.33	Картометрический метод	5.0	Закрепление отсутствует
1467	400828.36	2263522.96	Картометрический метод	5.0	Закрепление отсутствует
1468	400829.21	2263527.04	Картометрический метод	5.0	Закрепление отсутствует
1469	400828.78	2263530.78	Картометрический метод	5.0	Закрепление отсутствует
1470	400826.49	2263532.74	Картометрический метод	5.0	Закрепление отсутствует
1471	400821.47	2263535.20	Картометрический метод	5.0	Закрепление отсутствует
1472	400818.75	2263537.67	Картометрический метод	5.0	Закрепление отсутствует
1473	400817.39	2263541.15	Картометрический метод	5.0	Закрепление отсутствует
1474	400817.73	2263543.53	Картометрический метод	5.0	Закрепление отсутствует
1475	400818.41	2263546.93	Картометрический метод	5.0	Закрепление отсутствует
1476	400818.16	2263550.16	Картометрический метод	5.0	Закрепление отсутствует
1400	400817.57	2263551.50	Картометрический метод	5.0	Закрепление отсутствует

2. Сведения о характерных точках границ объекта					
Обозначение характерных точек границ	Координаты, м		Метод определения координат характерной точки	Средняя квадратическая погрешность положения характерной точки (Mt), м	Описание обозначения точки на местности (при наличии)
	X	Y			
1	2	3	4	5	6
1477	400980.15	2265890.13	Картометрический метод	5.0	Закрепление отсутствует
1478	400971.13	2265872.94	Картометрический метод	5.0	Закрепление отсутствует
1479	400776.02	2265713.40	Картометрический метод	5.0	Закрепление отсутствует
1480	400768.95	2265707.62	Картометрический метод	5.0	Закрепление отсутствует
1481	400768.65	2265694.17	Картометрический метод	5.0	Закрепление отсутствует
1482	400801.61	2265727.28	Картометрический метод	5.0	Закрепление отсутствует
1483	400853.31	2265699.75	Картометрический метод	5.0	Закрепление отсутствует
1484	400873.91	2265697.92	Картометрический метод	5.0	Закрепление отсутствует
1485	400878.78	2265718.76	Картометрический метод	5.0	Закрепление отсутствует
1486	400910.64	2265807.70	Картометрический метод	5.0	Закрепление отсутствует
1487	400958.33	2265847.79	Картометрический метод	5.0	Закрепление отсутствует
1488	400970.12	2265850.80	Картометрический метод	5.0	Закрепление отсутствует
1477	400980.15	2265890.13	Картометрический метод	5.0	Закрепление отсутствует
1489	399967.16	2264737.46	Картометрический метод	5.0	Закрепление отсутствует
1490	399956.02	2264715.68	Картометрический метод	5.0	Закрепление отсутствует
1491	399966.42	2264676.94	Картометрический метод	5.0	Закрепление отсутствует
1492	399975.25	2264644.04	Картометрический метод	5.0	Закрепление отсутствует
1493	399998.44	2264623.39	Картометрический метод	5.0	Закрепление отсутствует
1494	400019.77	2264627.80	Картометрический метод	5.0	Закрепление отсутствует
1495	400025.62	2264639.02	Картометрический метод	5.0	Закрепление отсутствует
1496	400037.57	2264661.93	Картометрический метод	5.0	Закрепление отсутствует
1497	400037.80	2264684.32	Картометрический метод	5.0	Закрепление отсутствует
1498	400017.79	2264730.65	Картометрический метод	5.0	Закрепление отсутствует
1489	399967.16	2264737.46	Картометрический метод	5.0	Закрепление отсутствует
1499	401632.42	2266630.98	Картометрический метод	5.0	Закрепление отсутствует

2. Сведения о характерных точках границ объекта					
Обозначение характерных точек границ	Координаты, м		Метод определения координат характерной точки	Средняя квадратическая погрешность положения характерной точки (Mt), м	Описание обозначения точки на местности (при наличии)
	X	Y			
1	2	3	4	5	6
1500	401626.44	2266628.71	Картометрический метод	5.0	Закрепление отсутствует
1501	401587.98	2266613.49	Картометрический метод	5.0	Закрепление отсутствует
1502	401554.65	2266583.38	Картометрический метод	5.0	Закрепление отсутствует
1503	401537.57	2266576.09	Картометрический метод	5.0	Закрепление отсутствует
1504	401507.17	2266569.94	Картометрический метод	5.0	Закрепление отсутствует
1505	401504.77	2266556.31	Картометрический метод	5.0	Закрепление отсутствует
1506	401505.97	2266555.68	Картометрический метод	5.0	Закрепление отсутствует
1507	401507.77	2266553.12	Картометрический метод	5.0	Закрепление отсутствует
1508	401508.69	2266550.16	Картометрический метод	5.0	Закрепление отсутствует
1509	401508.65	2266547.01	Картометрический метод	5.0	Закрепление отсутствует
1510	401507.63	2266541.10	Картометрический метод	5.0	Закрепление отсутствует
1511	401504.50	2266535.39	Картометрический метод	5.0	Закрепление отсутствует
1512	401501.73	2266533.61	Картометрический метод	5.0	Закрепление отсутствует
1513	401498.43	2266532.82	Картометрический метод	5.0	Закрепление отсутствует
1514	401497.96	2266531.18	Картометрический метод	5.0	Закрепление отсутствует
1515	401561.84	2266518.59	Картометрический метод	5.0	Закрепление отсутствует
1516	401592.48	2266539.20	Картометрический метод	5.0	Закрепление отсутствует
1517	401588.78	2266546.09	Картометрический метод	5.0	Закрепление отсутствует
1518	401588.74	2266546.11	Картометрический метод	5.0	Закрепление отсутствует
1519	401584.72	2266546.22	Картометрический метод	5.0	Закрепление отсутствует
1520	401581.21	2266546.32	Картометрический метод	5.0	Закрепление отсутствует
1521	401566.18	2266559.80	Картометрический метод	5.0	Закрепление отсутствует
1522	401566.11	2266559.87	Картометрический метод	5.0	Закрепление отсутствует
1523	401564.56	2266574.97	Картометрический метод	5.0	Закрепление отсутствует
1524	401579.67	2266593.95	Картометрический метод	5.0	Закрепление отсутствует

2. Сведения о характерных точках границ объекта					
Обозначение характерных точек границ	Координаты, м		Метод определения координат характерной точки	Средняя квадратическая погрешность положения характерной точки (Mt), м	Описание обозначения точки на местности (при наличии)
	X	Y			
1	2	3	4	5	6
1525	401580.08	2266593.97	Картометрический метод	5.0	Закрепление отсутствует
1526	401607.16	2266595.49	Картометрический метод	5.0	Закрепление отсутствует
1527	401673.75	2266574.97	Картометрический метод	5.0	Закрепление отсутствует
1528	401705.50	2266576.14	Картометрический метод	5.0	Закрепление отсутствует
1529	401720.31	2266576.19	Картометрический метод	5.0	Закрепление отсутствует
1530	401735.25	2266576.24	Картометрический метод	5.0	Закрепление отсутствует
1531	401692.82	2266582.39	Картометрический метод	5.0	Закрепление отсутствует
1532	401646.54	2266592.43	Картометрический метод	5.0	Закрепление отсутствует
1499	401632.42	2266630.98	Картометрический метод	5.0	Закрепление отсутствует
1533	399797.19	2264959.40	Картометрический метод	5.0	Закрепление отсутствует
1534	399786.21	2264956.50	Картометрический метод	5.0	Закрепление отсутствует
1535	399756.69	2264933.90	Картометрический метод	5.0	Закрепление отсутствует
1536	399718.18	2264925.74	Картометрический метод	5.0	Закрепление отсутствует
1537	399712.68	2264930.02	Картометрический метод	5.0	Закрепление отсутствует
1538	399654.96	2264936.99	Картометрический метод	5.0	Закрепление отсутствует
1539	399639.67	2264936.37	Картометрический метод	5.0	Закрепление отсутствует
1540	399732.62	2264886.76	Картометрический метод	5.0	Закрепление отсутствует
1541	399807.00	2264905.21	Картометрический метод	5.0	Закрепление отсутствует
1542	399826.54	2264923.02	Картометрический метод	5.0	Закрепление отсутствует
1543	399818.35	2264950.91	Картометрический метод	5.0	Закрепление отсутствует
1533	399797.19	2264959.40	Картометрический метод	5.0	Закрепление отсутствует
1544	401197.17	2266342.63	Картометрический метод	5.0	Закрепление отсутствует
1545	401190.55	2266342.37	Картометрический метод	5.0	Закрепление отсутствует
1546	401184.39	2266339.23	Картометрический метод	5.0	Закрепление отсутствует
1547	401179.53	2266334.87	Картометрический метод	5.0	Закрепление отсутствует

2. Сведения о характерных точках границ объекта					
Обозначение характерных точек границ	Координаты, м		Метод определения координат характерной точки	Средняя квадратическая погрешность положения характерной точки (Mt), м	Описание обозначения точки на местности (при наличии)
	X	Y			
1	2	3	4	5	6
1548	401179.14	2266332.54	Картометрический метод	5.0	Закрепление отсутствует
1549	401179.37	2266329.75	Картометрический метод	5.0	Закрепление отсутствует
1550	401183.19	2266323.84	Картометрический метод	5.0	Закрепление отсутствует
1551	401199.04	2266310.13	Картометрический метод	5.0	Закрепление отсутствует
1552	401213.41	2266297.04	Картометрический метод	5.0	Закрепление отсутствует
1553	401219.17	2266285.29	Картометрический метод	5.0	Закрепление отсутствует
1554	401210.37	2266269.88	Картометрический метод	5.0	Закрепление отсутствует
1555	401200.27	2266260.83	Картометрический метод	5.0	Закрепление отсутствует
1556	401124.81	2266258.17	Картометрический метод	5.0	Закрепление отсутствует
1557	401089.85	2266251.58	Картометрический метод	5.0	Закрепление отсутствует
1558	401055.72	2266250.48	Картометрический метод	5.0	Закрепление отсутствует
1559	401012.08	2266258.54	Картометрический метод	5.0	Закрепление отсутствует
1560	400999.15	2266264.52	Картометрический метод	5.0	Закрепление отсутствует
1561	400991.96	2266269.84	Картометрический метод	5.0	Закрепление отсутствует
1562	401002.67	2266255.62	Картометрический метод	5.0	Закрепление отсутствует
1563	401004.15	2266253.65	Картометрический метод	5.0	Закрепление отсутствует
1564	401006.31	2266252.57	Картометрический метод	5.0	Закрепление отсутствует
1565	401016.24	2266247.61	Картометрический метод	5.0	Закрепление отсутствует
1566	401039.74	2266241.90	Картометрический метод	5.0	Закрепление отсутствует
1567	401119.30	2266241.90	Картометрический метод	5.0	Закрепление отсутствует
1568	401192.49	2266251.30	Картометрический метод	5.0	Закрепление отсутствует
1569	401196.02	2266252.94	Картометрический метод	5.0	Закрепление отсутствует
1570	401233.62	2266270.36	Картометрический метод	5.0	Закрепление отсутствует
1571	401259.06	2266278.31	Картометрический метод	5.0	Закрепление отсутствует
1572	401273.40	2266282.79	Картометрический метод	5.0	Закрепление отсутствует

2. Сведения о характерных точках границ объекта					
Обозначение характерных точек границ	Координаты, м		Метод определения координат характерной точки	Средняя квадратическая погрешность положения характерной точки (Mt), м	Описание обозначения точки на местности (при наличии)
	X	Y			
1	2	3	4	5	6
1573	401276.00	2266284.05	Картометрический метод	5.0	Закрепление отсутствует
1574	401278.42	2266285.22	Картометрический метод	5.0	Закрепление отсутствует
1575	401279.37	2266289.52	Картометрический метод	5.0	Закрепление отсутствует
1576	401247.84	2266316.40	Картометрический метод	5.0	Закрепление отсутствует
1577	401231.37	2266327.20	Картометрический метод	5.0	Закрепление отсутствует
1578	401217.30	2266332.32	Картометрический метод	5.0	Закрепление отсутствует
1579	401205.19	2266339.95	Картометрический метод	5.0	Закрепление отсутствует
1544	401197.17	2266342.63	Картометрический метод	5.0	Закрепление отсутствует
1580	399046.46	2264724.08	Картометрический метод	5.0	Закрепление отсутствует
1581	399011.39	2264705.60	Картометрический метод	5.0	Закрепление отсутствует
1582	398953.40	2264710.77	Картометрический метод	5.0	Закрепление отсутствует
1583	398945.22	2264711.50	Картометрический метод	5.0	Закрепление отсутствует
1584	398923.36	2264713.45	Картометрический метод	5.0	Закрепление отсутствует
1585	398872.69	2264682.61	Картометрический метод	5.0	Закрепление отсутствует
1586	398857.04	2264625.79	Картометрический метод	5.0	Закрепление отсутствует
1587	398856.43	2264623.57	Картометрический метод	5.0	Закрепление отсутствует
1588	398844.21	2264579.21	Картометрический метод	5.0	Закрепление отсутствует
1589	398847.69	2264578.64	Картометрический метод	5.0	Закрепление отсутствует
1590	398856.58	2264577.18	Картометрический метод	5.0	Закрепление отсутствует
1591	398856.67	2264577.52	Картометрический метод	5.0	Закрепление отсутствует
1592	398899.53	2264689.97	Картометрический метод	5.0	Закрепление отсутствует
1593	398963.53	2264682.30	Картометрический метод	5.0	Закрепление отсутствует
1594	398980.67	2264677.15	Картометрический метод	5.0	Закрепление отсутствует
1595	398988.18	2264669.12	Картометрический метод	5.0	Закрепление отсутствует
1596	398989.91	2264691.00	Картометрический метод	5.0	Закрепление отсутствует

2. Сведения о характерных точках границ объекта					
Обозначение характерных точек границ	Координаты, м		Метод определения координат характерной точки	Средняя квадратическая погрешность положения характерной точки (Mt), м	Описание обозначения точки на местности (при наличии)
	X	Y			
1	2	3	4	5	6
1597	399006.81	2264699.92	Картометрический метод	5.0	Закрепление отсутствует
1598	399024.14	2264709.07	Картометрический метод	5.0	Закрепление отсутствует
1599	399024.11	2264709.30	Картометрический метод	5.0	Закрепление отсутствует
1600	399024.82	2264709.43	Картометрический метод	5.0	Закрепление отсутствует
1601	399030.92	2264712.65	Картометрический метод	5.0	Закрепление отсутствует
1602	399033.91	2264712.10	Картометрический метод	5.0	Закрепление отсутствует
1603	399033.92	2264712.10	Картометрический метод	5.0	Закрепление отсутствует
1604	399040.55	2264710.87	Картометрический метод	5.0	Закрепление отсутствует
1605	399044.49	2264710.14	Картометрический метод	5.0	Закрепление отсутствует
1606	399044.26	2264712.20	Картометрический метод	5.0	Закрепление отсутствует
1607	399047.82	2264712.54	Картометрический метод	5.0	Закрепление отсутствует
1580	399046.46	2264724.08	Картометрический метод	5.0	Закрепление отсутствует
1608	402242.98	2265854.78	Картометрический метод	5.0	Закрепление отсутствует
1609	402249.00	2265850.04	Картометрический метод	5.0	Закрепление отсутствует
1610	402254.57	2265845.66	Картометрический метод	5.0	Закрепление отсутствует
1611	402251.30	2265836.12	Картометрический метод	5.0	Закрепление отсутствует
1612	402268.14	2265813.48	Картометрический метод	5.0	Закрепление отсутствует
1613	402293.11	2265765.88	Картометрический метод	5.0	Закрепление отсутствует
1614	402268.72	2265698.48	Картометрический метод	5.0	Закрепление отсутствует
1615	402292.01	2265678.55	Картометрический метод	5.0	Закрепление отсутствует
1616	402330.57	2265700.54	Картометрический метод	5.0	Закрепление отсутствует
1617	402317.87	2265761.62	Картометрический метод	5.0	Закрепление отсутствует
1618	402299.62	2265774.01	Картометрический метод	5.0	Закрепление отсутствует
1619	402279.03	2265825.88	Картометрический метод	5.0	Закрепление отсутствует
1620	402265.30	2265840.00	Картометрический метод	5.0	Закрепление отсутствует

2. Сведения о характерных точках границ объекта					
Обозначение характерных точек границ	Координаты, м		Метод определения координат характерной точки	Средняя квадратическая погрешность положения характерной точки (Mt), м	Описание обозначения точки на местности (при наличии)
	X	Y			
1	2	3	4	5	6
1608	402242.98	2265854.78	Картометрический метод	5.0	Закрепление отсутствует
1621	400810.38	2266021.59	Картометрический метод	5.0	Закрепление отсутствует
1622	400811.13	2265966.39	Картометрический метод	5.0	Закрепление отсутствует
1623	400892.81	2265982.23	Картометрический метод	5.0	Закрепление отсутствует
1624	400931.83	2265989.79	Картометрический метод	5.0	Закрепление отсутствует
1625	400956.55	2266001.68	Картометрический метод	5.0	Закрепление отсутствует
1626	400967.26	2266006.83	Картометрический метод	5.0	Закрепление отсутствует
1627	400917.34	2266019.20	Картометрический метод	5.0	Закрепление отсутствует
1628	400883.36	2266004.66	Картометрический метод	5.0	Закрепление отсутствует
1629	400849.43	2266006.03	Картометрический метод	5.0	Закрепление отсутствует
1630	400821.55	2266013.53	Картометрический метод	5.0	Закрепление отсутствует
1621	400810.38	2266021.59	Картометрический метод	5.0	Закрепление отсутствует
1631	400769.38	2264192.53	Картометрический метод	5.0	Закрепление отсутствует
1632	400768.51	2264192.33	Картометрический метод	5.0	Закрепление отсутствует
1633	400746.41	2264187.37	Картометрический метод	5.0	Закрепление отсутствует
1634	400738.43	2264179.23	Картометрический метод	5.0	Закрепление отсутствует
1635	400738.24	2264179.04	Картометрический метод	5.0	Закрепление отсутствует
1636	400737.07	2264160.22	Картометрический метод	5.0	Закрепление отсутствует
1637	400736.51	2264151.77	Картометрический метод	5.0	Закрепление отсутствует
1638	400735.24	2264132.74	Картометрический метод	5.0	Закрепление отсутствует
1639	400734.33	2264130.52	Картометрический метод	5.0	Закрепление отсутствует
1640	400730.58	2264121.41	Картометрический метод	5.0	Закрепление отсутствует
1641	400727.22	2264118.77	Картометрический метод	5.0	Закрепление отсутствует
1642	400715.45	2264109.54	Картометрический метод	5.0	Закрепление отсутствует
1643	400711.26	2264106.26	Картометрический метод	5.0	Закрепление отсутствует

2. Сведения о характерных точках границ объекта					
Обозначение характерных точек границ	Координаты, м		Метод определения координат характерной точки	Средняя квадратическая погрешность положения характерной точки (Mt), м	Описание обозначения точки на местности (при наличии)
	X	Y			
1	2	3	4	5	6
1644	400678.28	2264097.93	Картометрический метод	5.0	Закрепление отсутствует
1645	400668.56	2264094.05	Картометрический метод	5.0	Закрепление отсутствует
1646	400726.31	2264108.42	Картометрический метод	5.0	Закрепление отсутствует
1647	400778.77	2264138.46	Картометрический метод	5.0	Закрепление отсутствует
1648	400840.87	2264186.00	Картометрический метод	5.0	Закрепление отсутствует
1649	400839.63	2264185.69	Картометрический метод	5.0	Закрепление отсутствует
1650	400823.94	2264181.80	Картометрический метод	5.0	Закрепление отсутствует
1651	400822.18	2264181.37	Картометрический метод	5.0	Закрепление отсутствует
1652	400801.69	2264186.70	Картометрический метод	5.0	Закрепление отсутствует
1653	400795.19	2264187.87	Картометрический метод	5.0	Закрепление отсутствует
1631	400769.38	2264192.53	Картометрический метод	5.0	Закрепление отсутствует
1654	399471.32	2263993.08	Картометрический метод	5.0	Закрепление отсутствует
1655	399411.15	2263918.52	Картометрический метод	5.0	Закрепление отсутствует
1656	399466.85	2263980.89	Картометрический метод	5.0	Закрепление отсутствует
1657	399557.75	2263950.60	Картометрический метод	5.0	Закрепление отсутствует
1658	399589.49	2263945.47	Картометрический метод	5.0	Закрепление отсутствует
1659	399677.73	2263931.19	Картометрический метод	5.0	Закрепление отсутствует
1660	399681.86	2263930.52	Картометрический метод	5.0	Закрепление отсутствует
1661	399690.24	2263929.17	Картометрический метод	5.0	Закрепление отсутствует
1662	399693.38	2263928.66	Картометрический метод	5.0	Закрепление отсутствует
1663	399695.55	2263928.31	Картометрический метод	5.0	Закрепление отсутствует
1664	399696.01	2263928.23	Картометрический метод	5.0	Закрепление отсутствует
1665	399696.53	2263928.15	Картометрический метод	5.0	Закрепление отсутствует
1666	399781.41	2263917.07	Картометрический метод	5.0	Закрепление отсутствует
1667	399781.41	2263917.85	Картометрический метод	5.0	Закрепление отсутствует

2. Сведения о характерных точках границ объекта					
Обозначение характерных точек границ	Координаты, м		Метод определения координат характерной точки	Средняя квадратическая погрешность положения характерной точки (Mt), м	Описание обозначения точки на местности (при наличии)
	X	Y			
1	2	3	4	5	6
1668	399780.90	2263920.08	Картометрический метод	5.0	Закрепление отсутствует
1669	399779.84	2263922.15	Картометрический метод	5.0	Закрепление отсутствует
1670	399778.78	2263923.51	Картометрический метод	5.0	Закрепление отсутствует
1671	399775.32	2263925.85	Картометрический метод	5.0	Закрепление отсутствует
1672	399648.47	2263947.50	Картометрический метод	5.0	Закрепление отсутствует
1673	399645.28	2263948.04	Картометрический метод	5.0	Закрепление отсутствует
1674	399635.74	2263950.09	Картометрический метод	5.0	Закрепление отсутствует
1675	399623.11	2263952.03	Картометрический метод	5.0	Закрепление отсутствует
1676	399600.51	2263956.24	Картометрический метод	5.0	Закрепление отсутствует
1677	399560.84	2263965.26	Картометрический метод	5.0	Закрепление отсутствует
1678	399528.04	2263975.33	Картометрический метод	5.0	Закрепление отсутствует
1679	399482.53	2263988.36	Картометрический метод	5.0	Закрепление отсутствует
1680	399481.58	2263988.76	Картометрический метод	5.0	Закрепление отсутствует
1654	399471.32	2263993.08	Картометрический метод	5.0	Закрепление отсутствует
1681	401176.79	2264645.06	Картометрический метод	5.0	Закрепление отсутствует
1682	401142.15	2264634.50	Картометрический метод	5.0	Закрепление отсутствует
1683	401114.39	2264617.30	Картометрический метод	5.0	Закрепление отсутствует
1684	401114.00	2264617.35	Картометрический метод	5.0	Закрепление отсутствует
1685	401095.47	2264619.76	Картометрический метод	5.0	Закрепление отсутствует
1686	401096.47	2264604.18	Картометрический метод	5.0	Закрепление отсутствует
1687	401097.30	2264598.88	Картометрический метод	5.0	Закрепление отсутствует
1688	401100.38	2264595.88	Картометрический метод	5.0	Закрепление отсутствует
1689	401104.20	2264594.42	Картометрический метод	5.0	Закрепление отсутствует
1690	401111.04	2264594.51	Картометрический метод	5.0	Закрепление отсутствует
1691	401113.31	2264595.31	Картометрический метод	5.0	Закрепление отсутствует

2. Сведения о характерных точках границ объекта					
Обозначение характерных точек границ	Координаты, м		Метод определения координат характерной точки	Средняя квадратическая погрешность положения характерной точки (M _t), м	Описание обозначения точки на местности (при наличии)
	X	Y			
1	2	3	4	5	6
1692	401121.66	2264595.80	Картометрический метод	5.0	Закрепление отсутствует
1693	401126.22	2264595.49	Картометрический метод	5.0	Закрепление отсутствует
1694	401129.30	2264593.25	Картометрический метод	5.0	Закрепление отсутствует
1695	401131.73	2264588.48	Картометрический метод	5.0	Закрепление отсутствует
1696	401133.30	2264581.71	Картометрический метод	5.0	Закрепление отсутствует
1697	401134.77	2264573.96	Картометрический метод	5.0	Закрепление отсутствует
1698	401138.71	2264564.48	Картометрический метод	5.0	Закрепление отсутствует
1699	401150.75	2264587.82	Картометрический метод	5.0	Закрепление отсутствует
1700	401152.58	2264589.22	Картометрический метод	5.0	Закрепление отсутствует
1701	401172.92	2264604.75	Картометрический метод	5.0	Закрепление отсутствует
1702	401186.07	2264614.78	Картометрический метод	5.0	Закрепление отсутствует
1703	401188.09	2264616.32	Картометрический метод	5.0	Закрепление отсутствует
1704	401193.25	2264631.06	Картометрический метод	5.0	Закрепление отсутствует
1705	401187.11	2264642.36	Картометрический метод	5.0	Закрепление отсутствует
1706	401178.68	2264644.56	Картометрический метод	5.0	Закрепление отсутствует
1681	401176.79	2264645.06	Картометрический метод	5.0	Закрепление отсутствует
1707	398492.50	2263248.03	Картометрический метод	5.0	Закрепление отсутствует
1708	398423.60	2263205.55	Картометрический метод	5.0	Закрепление отсутствует
1709	398452.05	2263165.98	Картометрический метод	5.0	Закрепление отсутствует
1710	398478.92	2263173.12	Картометрический метод	5.0	Закрепление отсутствует
1711	398502.81	2263195.19	Картометрический метод	5.0	Закрепление отсутствует
1712	398492.51	2263203.44	Картометрический метод	5.0	Закрепление отсутствует
1713	398488.55	2263225.82	Картометрический метод	5.0	Закрепление отсутствует
1714	398488.25	2263237.68	Картометрический метод	5.0	Закрепление отсутствует
1707	398492.50	2263248.03	Картометрический метод	5.0	Закрепление отсутствует

2. Сведения о характерных точках границ объекта					
Обозначение характерных точек границ	Координаты, м		Метод определения координат характерной точки	Средняя квадратическая погрешность положения характерной точки (Mt), м	Описание обозначения точки на местности (при наличии)
	X	Y			
1	2	3	4	5	6
1715	402530.81	2266146.83	Картометрический метод	5.0	Закрепление отсутствует
1716	402516.54	2266135.25	Картометрический метод	5.0	Закрепление отсутствует
1717	402581.89	2266074.48	Картометрический метод	5.0	Закрепление отсутствует
1718	402591.96	2266046.85	Картометрический метод	5.0	Закрепление отсутствует
1719	402579.18	2266014.69	Картометрический метод	5.0	Закрепление отсутствует
1720	402586.91	2266009.70	Картометрический метод	5.0	Закрепление отсутствует
1721	402600.82	2266030.69	Картометрический метод	5.0	Закрепление отсутствует
1722	402607.54	2266067.54	Картометрический метод	5.0	Закрепление отсутствует
1723	402554.17	2266143.78	Картометрический метод	5.0	Закрепление отсутствует
1715	402530.81	2266146.83	Картометрический метод	5.0	Закрепление отсутствует
1724	401294.08	2263400.73	Картометрический метод	5.0	Закрепление отсутствует
1725	401290.76	2263394.27	Картометрический метод	5.0	Закрепление отсутствует
1726	401289.83	2263389.59	Картометрический метод	5.0	Закрепление отсутствует
1727	401287.79	2263385.17	Картометрический метод	5.0	Закрепление отсутствует
1728	401285.49	2263380.67	Картометрический метод	5.0	Закрепление отсутствует
1729	401283.88	2263375.48	Картометрический метод	5.0	Закрепление отсутствует
1730	401282.86	2263370.64	Картометрический метод	5.0	Закрепление отсутствует
1731	401281.50	2263368.17	Картометрический метод	5.0	Закрепление отсутствует
1732	401279.20	2263367.07	Картометрический метод	5.0	Закрепление отсутствует
1733	401275.97	2263367.15	Картометрический метод	5.0	Закрепление отсутствует
1734	401271.72	2263367.49	Картометрический метод	5.0	Закрепление отсутствует
1735	401269.26	2263366.64	Картометрический метод	5.0	Закрепление отсутствует
1736	401266.45	2263364.09	Картометрический метод	5.0	Закрепление отсутствует
1737	401265.18	2263361.54	Картометрический метод	5.0	Закрепление отсутствует
1738	401264.84	2263358.23	Картометрический метод	5.0	Закрепление отсутствует

2. Сведения о характерных точках границ объекта					
Обозначение характерных точек границ	Координаты, м		Метод определения координат характерной точки	Средняя квадратическая погрешность положения характерной точки (Mt), м	Описание обозначения точки на местности (при наличии)
	X	Y			
1	2	3	4	5	6
1739	401265.18	2263355.42	Картометрический метод	5.0	Закрепление отсутствует
1740	401264.75	2263353.38	Картометрический метод	5.0	Закрепление отсутствует
1741	401263.05	2263351.43	Картометрический метод	5.0	Закрепление отсутствует
1742	401262.46	2263347.94	Картометрический метод	5.0	Закрепление отсутствует
1743	401263.22	2263345.90	Картометрический метод	5.0	Закрепление отсутствует
1744	401262.50	2263343.53	Картометрический метод	5.0	Закрепление отсутствует
1745	401319.90	2263327.07	Картометрический метод	5.0	Закрепление отсутствует
1746	401363.83	2263318.58	Картометрический метод	5.0	Закрепление отсутствует
1747	401377.47	2263316.62	Картометрический метод	5.0	Закрепление отсутствует
1748	401373.37	2263330.15	Картометрический метод	5.0	Закрепление отсутствует
1749	401353.63	2263336.03	Картометрический метод	5.0	Закрепление отсутствует
1750	401309.74	2263349.11	Картометрический метод	5.0	Закрепление отсутствует
1751	401303.24	2263351.05	Картометрический метод	5.0	Закрепление отсутствует
1752	401310.34	2263364.85	Картометрический метод	5.0	Закрепление отсутствует
1753	401319.93	2263383.49	Картометрический метод	5.0	Закрепление отсутствует
1754	401300.95	2263397.48	Картометрический метод	5.0	Закрепление отсутствует
1724	401294.08	2263400.73	Картометрический метод	5.0	Закрепление отсутствует
1755	401327.18	2266153.17	Картометрический метод	5.0	Закрепление отсутствует
1756	401328.44	2266148.07	Картометрический метод	5.0	Закрепление отсутствует
1757	401330.81	2266138.42	Картометрический метод	5.0	Закрепление отсутствует
1758	401339.17	2266126.08	Картометрический метод	5.0	Закрепление отсутствует
1759	401342.06	2266121.81	Картометрический метод	5.0	Закрепление отсутствует
1760	401498.35	2266094.61	Картометрический метод	5.0	Закрепление отсутствует
1761	401527.11	2266094.35	Картометрический метод	5.0	Закрепление отсутствует
1762	401542.63	2266103.93	Картометрический метод	5.0	Закрепление отсутствует

2. Сведения о характерных точках границ объекта					
Обозначение характерных точек границ	Координаты, м		Метод определения координат характерной точки	Средняя квадратическая погрешность положения характерной точки (M _t), м	Описание обозначения точки на местности (при наличии)
	X	Y			
1	2	3	4	5	6
1763	401549.63	2266118.78	Картометрический метод	5.0	Закрепление отсутствует
1764	401550.24	2266120.06	Картометрический метод	5.0	Закрепление отсутствует
1765	401550.49	2266121.65	Картометрический метод	5.0	Закрепление отсутствует
1766	401552.37	2266133.45	Картометрический метод	5.0	Закрепление отсутствует
1767	401549.76	2266140.91	Картометрический метод	5.0	Закрепление отсутствует
1768	401547.49	2266147.41	Картометрический метод	5.0	Закрепление отсутствует
1769	401546.18	2266137.94	Картометрический метод	5.0	Закрепление отсутствует
1770	401534.99	2266115.50	Картометрический метод	5.0	Закрепление отсутствует
1771	401516.12	2266100.27	Картометрический метод	5.0	Закрепление отсутствует
1772	401388.29	2266129.86	Картометрический метод	5.0	Закрепление отсутствует
1773	401342.61	2266140.27	Картометрический метод	5.0	Закрепление отсутствует
1755	401327.18	2266153.17	Картометрический метод	5.0	Закрепление отсутствует
1774	399164.48	2264879.79	Картометрический метод	5.0	Закрепление отсутствует
1775	399168.48	2264848.38	Картометрический метод	5.0	Закрепление отсутствует
1776	399175.15	2264861.94	Картометрический метод	5.0	Закрепление отсутствует
1777	399193.47	2264865.56	Картометрический метод	5.0	Закрепление отсутствует
1778	399266.73	2264854.90	Картометрический метод	5.0	Закрепление отсутствует
1779	399285.19	2264851.25	Картометрический метод	5.0	Закрепление отсутствует
1780	399320.66	2264844.23	Картометрический метод	5.0	Закрепление отсутствует
1781	399342.61	2264826.52	Картометрический метод	5.0	Закрепление отсутствует
1782	399348.38	2264804.88	Картометрический метод	5.0	Закрепление отсутствует
1783	399348.44	2264804.65	Картометрический метод	5.0	Закрепление отсутствует
1784	399354.07	2264794.52	Картометрический метод	5.0	Закрепление отсутствует
1785	399354.16	2264771.91	Картометрический метод	5.0	Закрепление отсутствует
1786	399354.29	2264741.77	Картометрический метод	5.0	Закрепление отсутствует

2. Сведения о характерных точках границ объекта					
Обозначение характерных точек границ	Координаты, м		Метод определения координат характерной точки	Средняя квадратическая погрешность положения характерной точки (Mt), м	Описание обозначения точки на местности (при наличии)
	X	Y			
1	2	3	4	5	6
1787	399350.16	2264728.78	Картометрический метод	5.0	Закрепление отсутствует
1788	399355.21	2264727.51	Картометрический метод	5.0	Закрепление отсутствует
1789	399363.12	2264785.13	Картометрический метод	5.0	Закрепление отсутствует
1790	399361.39	2264810.52	Картометрический метод	5.0	Закрепление отсутствует
1791	399329.33	2264846.27	Картометрический метод	5.0	Закрепление отсутствует
1792	399315.05	2264858.85	Картометрический метод	5.0	Закрепление отсутствует
1793	399209.62	2264878.50	Картометрический метод	5.0	Закрепление отсутствует
1774	399164.48	2264879.79	Картометрический метод	5.0	Закрепление отсутствует
1794	397955.67	2263118.06	Картометрический метод	5.0	Закрепление отсутствует
1795	397933.18	2263113.40	Картометрический метод	5.0	Закрепление отсутствует
1796	397921.22	2263062.84	Картометрический метод	5.0	Закрепление отсутствует
1797	397919.90	2263055.00	Картометрический метод	5.0	Закрепление отсутствует
1798	397909.57	2262992.77	Картометрический метод	5.0	Закрепление отсутствует
1799	397932.52	2262996.20	Картометрический метод	5.0	Закрепление отсутствует
1800	397941.13	2263021.42	Картометрический метод	5.0	Закрепление отсутствует
1801	397950.93	2263086.56	Картометрический метод	5.0	Закрепление отсутствует
1802	397951.29	2263088.91	Картометрический метод	5.0	Закрепление отсутствует
1794	397955.67	2263118.06	Картометрический метод	5.0	Закрепление отсутствует
1803	401308.91	2264369.13	Картометрический метод	5.0	Закрепление отсутствует
1804	401308.84	2264367.56	Картометрический метод	5.0	Закрепление отсутствует
1805	401307.67	2264342.80	Картометрический метод	5.0	Закрепление отсутствует
1806	401306.69	2264322.14	Картометрический метод	5.0	Закрепление отсутствует
1807	401295.36	2264205.70	Картометрический метод	5.0	Закрепление отсутствует
1808	401299.52	2264213.38	Картометрический метод	5.0	Закрепление отсутствует
1809	401336.07	2264261.84	Картометрический метод	5.0	Закрепление отсутствует

2. Сведения о характерных точках границ объекта					
Обозначение характерных точек границ	Координаты, м		Метод определения координат характерной точки	Средняя квадратическая погрешность положения характерной точки (Mt), м	Описание обозначения точки на местности (при наличии)
	X	Y			
1	2	3	4	5	6
1810	401336.16	2264266.17	Картометрический метод	5.0	Закрепление отсутствует
1811	401334.54	2264273.91	Картометрический метод	5.0	Закрепление отсутствует
1812	401333.95	2264276.97	Картометрический метод	5.0	Закрепление отсутствует
1813	401334.46	2264280.54	Картометрический метод	5.0	Закрепление отсутствует
1814	401334.03	2264283.60	Картометрический метод	5.0	Закрепление отсутствует
1815	401332.84	2264286.57	Картометрический метод	5.0	Закрепление отсутствует
1816	401329.61	2264290.91	Картометрический метод	5.0	Закрепление отсутствует
1817	401327.83	2264295.33	Картометрический метод	5.0	Закрепление отсутствует
1818	401325.83	2264303.39	Картометрический метод	5.0	Закрепление отсутствует
1819	401324.09	2264310.46	Картометрический метод	5.0	Закрепление отсутствует
1820	401322.39	2264317.43	Картометрический метод	5.0	Закрепление отсутствует
1821	401321.94	2264322.73	Картометрический метод	5.0	Закрепление отсутствует
1822	401321.45	2264328.56	Картометрический метод	5.0	Закрепление отсутствует
1823	401321.03	2264333.07	Картометрический метод	5.0	Закрепление отсутствует
1824	401319.67	2264338.59	Картометрический метод	5.0	Закрепление отсутствует
1825	401317.29	2264344.63	Картометрический метод	5.0	Закрепление отсутствует
1826	401314.31	2264359.25	Картометрический метод	5.0	Закрепление отсутствует
1827	401309.82	2264368.34	Картометрический метод	5.0	Закрепление отсутствует
1803	401308.91	2264369.13	Картометрический метод	5.0	Закрепление отсутствует
1828	400110.23	2263339.76	Картометрический метод	5.0	Закрепление отсутствует
1829	400076.81	2263295.35	Картометрический метод	5.0	Закрепление отсутствует
1830	400124.67	2263272.80	Картометрический метод	5.0	Закрепление отсутствует
1831	400152.72	2263313.60	Картометрический метод	5.0	Закрепление отсутствует
1828	400110.23	2263339.76	Картометрический метод	5.0	Закрепление отсутствует
1832	401010.27	2263806.23	Картометрический метод	5.0	Закрепление отсутствует

2. Сведения о характерных точках границ объекта					
Обозначение характерных точек границ	Координаты, м		Метод определения координат характерной точки	Средняя квадратическая погрешность положения характерной точки (Mt), м	Описание обозначения точки на местности (при наличии)
	X	Y			
1	2	3	4	5	6
1833	400791.18	2263757.56	Картометрический метод	5.0	Закрепление отсутствует
1834	400865.49	2263757.78	Картометрический метод	5.0	Закрепление отсутствует
1835	400896.98	2263762.02	Картометрический метод	5.0	Закрепление отсутствует
1836	400941.38	2263773.79	Картометрический метод	5.0	Закрепление отсутствует
1837	400975.13	2263788.00	Картометрический метод	5.0	Закрепление отсутствует
1838	400997.61	2263798.73	Картометрический метод	5.0	Закрепление отсутствует
1832	401010.27	2263806.23	Картометрический метод	5.0	Закрепление отсутствует
1839	399814.66	2263920.27	Картометрический метод	5.0	Закрепление отсутствует
1840	399810.11	2263917.98	Картометрический метод	5.0	Закрепление отсутствует
1841	399806.22	2263915.31	Картометрический метод	5.0	Закрепление отсутствует
1842	399806.03	2263915.07	Картометрический метод	5.0	Закрепление отсутствует
1843	399813.46	2263914.47	Картометрический метод	5.0	Закрепление отсутствует
1844	399844.70	2263909.23	Картометрический метод	5.0	Закрепление отсутствует
1845	399889.35	2263901.73	Картометрический метод	5.0	Закрепление отсутствует
1846	399897.56	2263900.35	Картометрический метод	5.0	Закрепление отсутствует
1847	399932.56	2263894.27	Картометрический метод	5.0	Закрепление отсутствует
1848	400056.65	2263871.47	Картометрический метод	5.0	Закрепление отсутствует
1849	400236.57	2263840.63	Картометрический метод	5.0	Закрепление отсутствует
1850	400244.91	2263839.20	Картометрический метод	5.0	Закрепление отсутствует
1851	400276.06	2263833.86	Картометрический метод	5.0	Закрепление отсутствует
1852	400290.74	2263831.34	Картометрический метод	5.0	Закрепление отсутствует
1853	400308.87	2263828.23	Картометрический метод	5.0	Закрепление отсутствует
1854	400437.14	2263799.39	Картометрический метод	5.0	Закрепление отсутствует
1855	400467.52	2263796.39	Картометрический метод	5.0	Закрепление отсутствует
1856	400314.74	2263827.69	Картометрический метод	5.0	Закрепление отсутствует

2. Сведения о характерных точках границ объекта					
Обозначение характерных точек границ	Координаты, м		Метод определения координат характерной точки	Средняя квадратическая погрешность положения характерной точки (Mt), м	Описание обозначения точки на местности (при наличии)
	X	Y			
1	2	3	4	5	6
1857	400202.53	2263851.14	Картометрический метод	5.0	Закрепление отсутствует
1858	400031.63	2263881.86	Картометрический метод	5.0	Закрепление отсутствует
1859	400031.34	2263878.69	Картометрический метод	5.0	Закрепление отсутствует
1860	400026.53	2263879.10	Картометрический метод	5.0	Закрепление отсутствует
1861	400026.81	2263882.67	Картометрический метод	5.0	Закрепление отсутствует
1862	399850.30	2263912.37	Картометрический метод	5.0	Закрепление отсутствует
1839	399814.66	2263920.27	Картометрический метод	5.0	Закрепление отсутствует
1863	401714.25	2266349.14	Картометрический метод	5.0	Закрепление отсутствует
1864	401709.13	2266294.76	Картометрический метод	5.0	Закрепление отсутствует
1865	401682.33	2266191.66	Картометрический метод	5.0	Закрепление отсутствует
1866	401676.26	2266176.93	Картометрический метод	5.0	Закрепление отсутствует
1867	401666.39	2266166.74	Картометрический метод	5.0	Закрепление отсутствует
1868	401657.81	2266168.32	Картометрический метод	5.0	Закрепление отсутствует
1869	401652.36	2266174.71	Картометрический метод	5.0	Закрепление отсутствует
1870	401649.44	2266191.84	Картометрический метод	5.0	Закрепление отсутствует
1871	401622.39	2266182.76	Картометрический метод	5.0	Закрепление отсутствует
1872	401536.73	2266175.15	Картометрический метод	5.0	Закрепление отсутствует
1873	401533.09	2266162.47	Картометрический метод	5.0	Закрепление отсутствует
1874	401543.63	2266154.56	Картометрический метод	5.0	Закрепление отсутствует
1875	401543.28	2266155.14	Картометрический метод	5.0	Закрепление отсутствует
1876	401540.50	2266159.77	Картометрический метод	5.0	Закрепление отсутствует
1877	401540.75	2266160.66	Картометрический метод	5.0	Закрепление отсутствует
1878	401542.63	2266167.38	Картометрический метод	5.0	Закрепление отсутствует
1879	401542.68	2266167.39	Картометрический метод	5.0	Закрепление отсутствует
1880	401543.19	2266167.47	Картометрический метод	5.0	Закрепление отсутствует

2. Сведения о характерных точках границ объекта					
Обозначение характерных точек границ	Координаты, м		Метод определения координат характерной точки	Средняя квадратическая погрешность положения характерной точки (Mt), м	Описание обозначения точки на местности (при наличии)
	X	Y			
1	2	3	4	5	6
1881	401550.05	2266168.54	Картометрический метод	5.0	Закрепление отсутствует
1882	401552.37	2266168.90	Картометрический метод	5.0	Закрепление отсутствует
1883	401556.78	2266167.95	Картометрический метод	5.0	Закрепление отсутствует
1884	401570.13	2266165.06	Картометрический метод	5.0	Закрепление отсутствует
1885	401581.89	2266162.51	Картометрический метод	5.0	Закрепление отсутствует
1886	401591.37	2266163.07	Картометрический метод	5.0	Закрепление отсутствует
1887	401600.15	2266163.58	Картометрический метод	5.0	Закрепление отсутствует
1888	401624.19	2266172.25	Картометрический метод	5.0	Закрепление отсутствует
1889	401638.19	2266177.58	Картометрический метод	5.0	Закрепление отсутствует
1890	401645.64	2266175.44	Картометрический метод	5.0	Закрепление отсутствует
1891	401652.64	2266159.32	Картометрический метод	5.0	Закрепление отсутствует
1892	401658.89	2266151.62	Картометрический метод	5.0	Закрепление отсутствует
1893	401659.19	2266151.25	Картометрический метод	5.0	Закрепление отсутствует
1894	401666.18	2266151.25	Картометрический метод	5.0	Закрепление отсутствует
1895	401669.80	2266154.68	Картометрический метод	5.0	Закрепление отсутствует
1896	401674.70	2266159.32	Картометрический метод	5.0	Закрепление отсутствует
1897	401682.84	2266187.61	Картометрический метод	5.0	Закрепление отсутствует
1898	401684.29	2266192.64	Картометрический метод	5.0	Закрепление отсутствует
1899	401705.97	2266268.60	Картометрический метод	5.0	Закрепление отсутствует
1900	401709.09	2266279.52	Картометрический метод	5.0	Закрепление отсутствует
1901	401711.64	2266305.13	Картометрический метод	5.0	Закрепление отсутствует
1902	401713.21	2266320.83	Картометрический метод	5.0	Закрепление отсутствует
1903	401713.81	2266326.84	Картометрический метод	5.0	Закрепление отсутствует
1863	401714.25	2266349.14	Картометрический метод	5.0	Закрепление отсутствует
1904	399729.81	2262613.78	Картометрический метод	5.0	Закрепление отсутствует

2. Сведения о характерных точках границ объекта					
Обозначение характерных точек границ	Координаты, м		Метод определения координат характерной точки	Средняя квадратическая погрешность положения характерной точки (Mt), м	Описание обозначения точки на местности (при наличии)
	X	Y			
1	2	3	4	5	6
1905	399715.84	2262612.38	Картометрический метод	5.0	Закрепление отсутствует
1906	399604.14	2262601.20	Картометрический метод	5.0	Закрепление отсутствует
1907	399565.11	2262597.29	Картометрический метод	5.0	Закрепление отсутствует
1908	399564.11	2262597.19	Картометрический метод	5.0	Закрепление отсутствует
1909	399526.18	2262593.39	Картометрический метод	5.0	Закрепление отсутствует
1910	399528.20	2262584.62	Картометрический метод	5.0	Закрепление отсутствует
1911	399520.39	2262581.91	Картометрический метод	5.0	Закрепление отсутствует
1912	399543.33	2262583.64	Картометрический метод	5.0	Закрепление отсутствует
1913	399587.12	2262587.16	Картометрический метод	5.0	Закрепление отсутствует
1914	399636.04	2262592.57	Картометрический метод	5.0	Закрепление отсутствует
1915	399658.54	2262595.21	Картометрический метод	5.0	Закрепление отсутствует
1916	399675.81	2262597.24	Картометрический метод	5.0	Закрепление отсутствует
1917	399724.11	2262603.14	Картометрический метод	5.0	Закрепление отсутствует
1904	399729.81	2262613.78	Картометрический метод	5.0	Закрепление отсутствует
1918	402721.01	2265761.83	Картометрический метод	5.0	Закрепление отсутствует
1919	402698.02	2265752.19	Картометрический метод	5.0	Закрепление отсутствует
1920	402654.65	2265734.42	Картометрический метод	5.0	Закрепление отсутствует
1921	402637.99	2265712.44	Картометрический метод	5.0	Закрепление отсутствует
1922	402622.90	2265692.53	Картометрический метод	5.0	Закрепление отсутствует
1923	402622.91	2265692.53	Картометрический метод	5.0	Закрепление отсутствует
1924	402627.74	2265691.06	Картометрический метод	5.0	Закрепление отсутствует
1925	402630.97	2265690.07	Картометрический метод	5.0	Закрепление отсутствует
1926	402633.01	2265690.46	Картометрический метод	5.0	Закрепление отсутствует
1927	402643.50	2265692.44	Картометрический метод	5.0	Закрепление отсутствует
1928	402660.09	2265699.56	Картометрический метод	5.0	Закрепление отсутствует

2. Сведения о характерных точках границ объекта					
Обозначение характерных точек границ	Координаты, м		Метод определения координат характерной точки	Средняя квадратическая погрешность положения характерной точки (Mt), м	Описание обозначения точки на местности (при наличии)
	X	Y			
1	2	3	4	5	6
1929	402660.51	2265699.95	Картометрический метод	5.0	Закрепление отсутствует
1930	402692.94	2265730.03	Картометрический метод	5.0	Закрепление отсутствует
1931	402711.75	2265751.34	Картометрический метод	5.0	Закрепление отсутствует
1918	402721.01	2265761.83	Картометрический метод	5.0	Закрепление отсутствует
1932	401217.72	2266710.54	Картометрический метод	5.0	Закрепление отсутствует
1933	401213.77	2266706.23	Картометрический метод	5.0	Закрепление отсутствует
1934	401214.93	2266699.26	Картометрический метод	5.0	Закрепление отсутствует
1935	401215.93	2266699.21	Картометрический метод	5.0	Закрепление отсутствует
1936	401217.95	2266699.10	Картометрический метод	5.0	Закрепление отсутствует
1937	401243.07	2266697.74	Картометрический метод	5.0	Закрепление отсутствует
1938	401243.58	2266697.71	Картометрический метод	5.0	Закрепление отсутствует
1939	401273.78	2266683.00	Картометрический метод	5.0	Закрепление отсутствует
1940	401288.42	2266678.82	Картометрический метод	5.0	Закрепление отсутствует
1941	401298.18	2266676.03	Картометрический метод	5.0	Закрепление отсутствует
1942	401346.19	2266685.71	Картометрический метод	5.0	Закрепление отсутствует
1943	401365.16	2266685.71	Картометрический метод	5.0	Закрепление отсутствует
1944	401379.85	2266678.37	Картометрический метод	5.0	Закрепление отсутствует
1945	401383.78	2266676.41	Картометрический метод	5.0	Закрепление отсутствует
1946	401390.09	2266673.25	Картометрический метод	5.0	Закрепление отсутствует
1947	401395.36	2266670.61	Картометрический метод	5.0	Закрепление отсутствует
1948	401395.55	2266670.38	Картометрический метод	5.0	Закрепление отсутствует
1949	401405.96	2266657.41	Картометрический метод	5.0	Закрепление отсутствует
1950	401417.30	2266664.49	Картометрический метод	5.0	Закрепление отсутствует
1951	401394.00	2266685.77	Картометрический метод	5.0	Закрепление отсутствует
1952	401386.19	2266689.14	Картометрический метод	5.0	Закрепление отсутствует

2. Сведения о характерных точках границ объекта					
Обозначение характерных точек границ	Координаты, м		Метод определения координат характерной точки	Средняя квадратическая погрешность положения характерной точки (Mt), м	Описание обозначения точки на местности (при наличии)
	X	Y			
1	2	3	4	5	6
1953	401352.22	2266697.18	Картометрический метод	5.0	Закрепление отсутствует
1954	401330.77	2266687.35	Картометрический метод	5.0	Закрепление отсутствует
1955	401301.27	2266682.88	Картометрический метод	5.0	Закрепление отсутствует
1956	401251.21	2266707.02	Картометрический метод	5.0	Закрепление отсутствует
1957	401229.21	2266707.02	Картометрический метод	5.0	Закрепление отсутствует
1958	401220.82	2266707.02	Картометрический метод	5.0	Закрепление отсутствует
1959	401217.83	2266710.44	Картометрический метод	5.0	Закрепление отсутствует
1932	401217.72	2266710.54	Картометрический метод	5.0	Закрепление отсутствует
1960	401526.42	2266413.71	Картометрический метод	5.0	Закрепление отсутствует
1961	401513.69	2266412.68	Картометрический метод	5.0	Закрепление отсутствует
1962	401525.30	2266367.91	Картометрический метод	5.0	Закрепление отсутствует
1963	401530.65	2266323.04	Картометрический метод	5.0	Закрепление отсутствует
1964	401543.20	2266314.88	Картометрический метод	5.0	Закрепление отсутствует
1965	401577.70	2266308.45	Картометрический метод	5.0	Закрепление отсутствует
1966	401578.31	2266316.66	Картометрический метод	5.0	Закрепление отсутствует
1967	401566.26	2266322.89	Картометрический метод	5.0	Закрепление отсутствует
1968	401551.33	2266333.97	Картометрический метод	5.0	Закрепление отсутствует
1969	401544.53	2266344.23	Картометрический метод	5.0	Закрепление отсутствует
1970	401534.10	2266374.27	Картометрический метод	5.0	Закрепление отсутствует
1971	401535.14	2266393.13	Картометрический метод	5.0	Закрепление отсутствует
1960	401526.42	2266413.71	Картометрический метод	5.0	Закрепление отсутствует
1972	401629.66	2266326.56	Картометрический метод	5.0	Закрепление отсутствует
1973	401621.12	2266324.36	Картометрический метод	5.0	Закрепление отсутствует
1974	401585.64	2266302.39	Картометрический метод	5.0	Закрепление отсутствует
1975	401610.08	2266284.71	Картометрический метод	5.0	Закрепление отсутствует

2. Сведения о характерных точках границ объекта					
Обозначение характерных точек границ	Координаты, м		Метод определения координат характерной точки	Средняя квадратическая погрешность положения характерной точки (Mt), м	Описание обозначения точки на местности (при наличии)
	X	Y			
1	2	3	4	5	6
1976	401648.91	2266293.32	Картометрический метод	5.0	Закрепление отсутствует
1977	401649.57	2266311.99	Картометрический метод	5.0	Закрепление отсутствует
1978	401647.55	2266319.20	Картометрический метод	5.0	Закрепление отсутствует
1979	401641.64	2266325.83	Картометрический метод	5.0	Закрепление отсутствует
1972	401629.66	2266326.56	Картометрический метод	5.0	Закрепление отсутствует
1980	402716.17	2266191.72	Картометрический метод	5.0	Закрепление отсутствует
1981	402699.21	2266185.47	Картометрический метод	5.0	Закрепление отсутствует
1982	402693.91	2266130.27	Картометрический метод	5.0	Закрепление отсутствует
1983	402735.84	2266150.51	Картометрический метод	5.0	Закрепление отсутствует
1984	402727.96	2266186.44	Картометрический метод	5.0	Закрепление отсутствует
1980	402716.17	2266191.72	Картометрический метод	5.0	Закрепление отсутствует
1985	403031.07	2264076.43	Картометрический метод	5.0	Закрепление отсутствует
1986	402978.08	2264048.92	Картометрический метод	5.0	Закрепление отсутствует
1987	402979.18	2264030.90	Картометрический метод	5.0	Закрепление отсутствует
1988	403039.37	2264038.02	Картометрический метод	5.0	Закрепление отсутствует
1985	403031.07	2264076.43	Картометрический метод	5.0	Закрепление отсутствует
1989	399961.37	2265043.14	Картометрический метод	5.0	Закрепление отсутствует
1990	399944.31	2265019.51	Картометрический метод	5.0	Закрепление отсутствует
1991	399964.46	2264992.23	Картометрический метод	5.0	Закрепление отсутствует
1992	399984.48	2264991.36	Картометрический метод	5.0	Закрепление отсутствует
1993	399992.32	2265007.89	Картометрический метод	5.0	Закрепление отсутствует
1994	399990.68	2265027.88	Картометрический метод	5.0	Закрепление отсутствует
1989	399961.37	2265043.14	Картометрический метод	5.0	Закрепление отсутствует
1995	399874.96	2262511.09	Картометрический метод	5.0	Закрепление отсутствует
1996	399881.05	2262486.05	Картометрический метод	5.0	Закрепление отсутствует

2. Сведения о характерных точках границ объекта					
Обозначение характерных точек границ	Координаты, м		Метод определения координат характерной точки	Средняя квадратическая погрешность положения характерной точки (Mt), м	Описание обозначения точки на местности (при наличии)
	X	Y			
1	2	3	4	5	6
1997	399912.05	2262461.74	Картометрический метод	5.0	Закрепление отсутствует
1998	399924.13	2262452.26	Картометрический метод	5.0	Закрепление отсутствует
1999	399927.65	2262484.29	Картометрический метод	5.0	Закрепление отсутствует
2000	399920.50	2262498.18	Картометрический метод	5.0	Закрепление отсутствует
2001	399891.69	2262505.93	Картометрический метод	5.0	Закрепление отсутствует
1995	399874.96	2262511.09	Картометрический метод	5.0	Закрепление отсутствует
2002	400869.72	2265239.92	Картометрический метод	5.0	Закрепление отсутствует
2003	400852.80	2265236.16	Картометрический метод	5.0	Закрепление отсутствует
2004	400837.97	2265211.94	Картометрический метод	5.0	Закрепление отсутствует
2005	400795.99	2265103.54	Картометрический метод	5.0	Закрепление отсутствует
2006	400783.02	2265047.16	Картометрический метод	5.0	Закрепление отсутствует
2007	400790.03	2265074.89	Картометрический метод	5.0	Закрепление отсутствует
2008	400810.79	2265103.13	Картометрический метод	5.0	Закрепление отсутствует
2009	400817.23	2265128.89	Картометрический метод	5.0	Закрепление отсутствует
2010	400825.94	2265165.22	Картометрический метод	5.0	Закрепление отсутствует
2011	400846.08	2265216.29	Картометрический метод	5.0	Закрепление отсутствует
2012	400871.63	2265236.97	Картометрический метод	5.0	Закрепление отсутствует
2013	400888.73	2265237.00	Картометрический метод	5.0	Закрепление отсутствует
2002	400869.72	2265239.92	Картометрический метод	5.0	Закрепление отсутствует
2014	401233.82	2266139.84	Картометрический метод	5.0	Закрепление отсутствует
2015	401249.33	2266096.69	Картометрический метод	5.0	Закрепление отсутствует
2016	401244.57	2266076.79	Картометрический метод	5.0	Закрепление отсутствует
2017	401198.69	2266050.62	Картометрический метод	5.0	Закрепление отсутствует
2018	401136.06	2265995.02	Картометрический метод	5.0	Закрепление отсутствует
2019	401139.45	2265993.13	Картометрический метод	5.0	Закрепление отсутствует

2. Сведения о характерных точках границ объекта					
Обозначение характерных точек границ	Координаты, м		Метод определения координат характерной точки	Средняя квадратическая погрешность положения характерной точки (Mt), м	Описание обозначения точки на местности (при наличии)
	X	Y			
1	2	3	4	5	6
2020	401184.89	2266024.73	Картометрический метод	5.0	Закрепление отсутствует
2021	401251.92	2266071.35	Картометрический метод	5.0	Закрепление отсутствует
2022	401251.40	2266082.20	Картометрический метод	5.0	Закрепление отсутствует
2023	401250.57	2266099.55	Картометрический метод	5.0	Закрепление отсутствует
2024	401243.50	2266116.56	Картометрический метод	5.0	Закрепление отсутствует
2014	401233.82	2266139.84	Картометрический метод	5.0	Закрепление отсутствует
2025	402931.65	2265980.50	Картометрический метод	5.0	Закрепление отсутствует
2026	402928.67	2265972.46	Картометрический метод	5.0	Закрепление отсутствует
2027	402859.41	2265910.93	Картометрический метод	5.0	Закрепление отсутствует
2028	402888.66	2265920.11	Картометрический метод	5.0	Закрепление отсутствует
2029	402890.18	2265920.77	Картометрический метод	5.0	Закрепление отсутствует
2030	402897.57	2265923.95	Картометрический метод	5.0	Закрепление отсутствует
2031	402907.73	2265928.33	Картометрический метод	5.0	Закрепление отсутствует
2032	402910.99	2265929.73	Картометрический метод	5.0	Закрепление отсутствует
2033	402916.26	2265936.99	Картометрический метод	5.0	Закрепление отсутствует
2034	402926.37	2265950.91	Картометрический метод	5.0	Закрепление отсутствует
2035	402926.41	2265950.96	Картометрический метод	5.0	Закрепление отсутствует
2036	402934.55	2265971.43	Картометрический метод	5.0	Закрепление отсутствует
2037	402936.58	2265976.55	Картометрический метод	5.0	Закрепление отсутствует
2038	402943.59	2265979.04	Картометрический метод	5.0	Закрепление отсутствует
2025	402931.65	2265980.50	Картометрический метод	5.0	Закрепление отсутствует
2039	401594.53	2265966.54	Картометрический метод	5.0	Закрепление отсутствует
2040	401594.50	2265966.29	Картометрический метод	5.0	Закрепление отсутствует
2041	401594.48	2265966.11	Картометрический метод	5.0	Закрепление отсутствует
2042	401592.86	2265950.57	Картометрический метод	5.0	Закрепление отсутствует

2. Сведения о характерных точках границ объекта					
Обозначение характерных точек границ	Координаты, м		Метод определения координат характерной точки	Средняя квадратическая погрешность положения характерной точки (Mt), м	Описание обозначения точки на местности (при наличии)
	X	Y			
1	2	3	4	5	6
2043	401585.63	2265926.66	Картометрический метод	5.0	Закрепление отсутствует
2044	401583.28	2265852.12	Картометрический метод	5.0	Закрепление отсутствует
2045	401576.31	2265833.54	Картометрический метод	5.0	Закрепление отсутствует
2046	401576.18	2265833.19	Картометрический метод	5.0	Закрепление отсутствует
2047	401575.22	2265830.64	Картометрический метод	5.0	Закрепление отсутствует
2048	401552.73	2265820.23	Картометрический метод	5.0	Закрепление отсутствует
2049	401559.25	2265811.68	Картометрический метод	5.0	Закрепление отсутствует
2050	401562.77	2265786.53	Картометрический метод	5.0	Закрепление отсутствует
2051	401587.59	2265797.59	Картометрический метод	5.0	Закрепление отсутствует
2052	401580.31	2265814.88	Картометрический метод	5.0	Закрепление отсутствует
2039	401594.53	2265966.54	Картометрический метод	5.0	Закрепление отсутствует
2053	401203.34	2265051.84	Картометрический метод	5.0	Закрепление отсутствует
2054	401181.21	2265044.54	Картометрический метод	5.0	Закрепление отсутствует
2055	401158.61	2265027.34	Картометрический метод	5.0	Закрепление отсутствует
2056	401146.30	2265013.59	Картометрический метод	5.0	Закрепление отсутствует
2057	401143.87	2265010.88	Картометрический метод	5.0	Закрепление отсутствует
2058	401146.14	2264996.08	Картометрический метод	5.0	Закрепление отсутствует
2059	401146.60	2264993.11	Картометрический метод	5.0	Закрепление отсутствует
2060	401150.01	2264970.84	Картометрический метод	5.0	Закрепление отсутствует
2061	401149.97	2264970.26	Картометрический метод	5.0	Закрепление отсутствует
2062	401149.85	2264968.53	Картометрический метод	5.0	Закрепление отсутствует
2063	401147.31	2264932.76	Картометрический метод	5.0	Закрепление отсутствует
2064	401144.58	2264915.05	Картометрический метод	5.0	Закрепление отсутствует
2065	401142.34	2264900.53	Картометрический метод	5.0	Закрепление отсутствует
2066	401141.55	2264895.40	Картометрический метод	5.0	Закрепление отсутствует

2. Сведения о характерных точках границ объекта					
Обозначение характерных точек границ	Координаты, м		Метод определения координат характерной точки	Средняя квадратическая погрешность положения характерной точки (Mt), м	Описание обозначения точки на местности (при наличии)
	X	Y			
1	2	3	4	5	6
2067	401141.17	2264892.96	Картометрический метод	5.0	Закрепление отсутствует
2068	401151.24	2264945.68	Картометрический метод	5.0	Закрепление отсутствует
2069	401151.55	2264947.90	Картометрический метод	5.0	Закрепление отсутствует
2070	401157.26	2264987.61	Картометрический метод	5.0	Закрепление отсутствует
2071	401160.75	2265011.72	Картометрический метод	5.0	Закрепление отсутствует
2072	401161.56	2265017.31	Картометрический метод	5.0	Закрепление отсутствует
2073	401165.70	2265016.39	Картометрический метод	5.0	Закрепление отсутствует
2053	401203.34	2265051.84	Картометрический метод	5.0	Закрепление отсутствует
2074	399765.85	2263826.77	Картометрический метод	5.0	Закрепление отсутствует
2075	399751.03	2263740.80	Картометрический метод	5.0	Закрепление отсутствует
2076	399736.61	2263648.37	Картометрический метод	5.0	Закрепление отсутствует
2077	399727.93	2263564.58	Картометрический метод	5.0	Закрепление отсутствует
2078	399729.83	2263559.81	Картометрический метод	5.0	Закрепление отсутствует
2079	399729.76	2263561.26	Картометрический метод	5.0	Закрепление отсутствует
2080	399731.85	2263576.82	Картометрический метод	5.0	Закрепление отсутствует
2081	399735.10	2263598.83	Картометрический метод	5.0	Закрепление отсутствует
2082	399743.61	2263667.23	Картометрический метод	5.0	Закрепление отсутствует
2083	399762.51	2263777.29	Картометрический метод	5.0	Закрепление отсутствует
2084	399769.67	2263826.21	Картометрический метод	5.0	Закрепление отсутствует
2074	399765.85	2263826.77	Картометрический метод	5.0	Закрепление отсутствует
2085	399980.76	2265284.15	Картометрический метод	5.0	Закрепление отсутствует
2086	399971.05	2265277.50	Картометрический метод	5.0	Закрепление отсутствует
2087	399965.50	2265266.04	Картометрический метод	5.0	Закрепление отсутствует
2088	399970.48	2265250.53	Картометрический метод	5.0	Закрепление отсутствует
2089	399989.41	2265247.15	Картометрический метод	5.0	Закрепление отсутствует

2. Сведения о характерных точках границ объекта					
Обозначение характерных точек границ	Координаты, м		Метод определения координат характерной точки	Средняя квадратическая погрешность положения характерной точки (Mt), м	Описание обозначения точки на местности (при наличии)
	X	Y			
1	2	3	4	5	6
2090	400004.26	2265255.74	Картометрический метод	5.0	Закрепление отсутствует
2091	399996.26	2265279.03	Картометрический метод	5.0	Закрепление отсутствует
2085	399980.76	2265284.15	Картометрический метод	5.0	Закрепление отсутствует
2092	402013.48	2264713.57	Картометрический метод	5.0	Закрепление отсутствует
2093	402001.12	2264713.44	Картометрический метод	5.0	Закрепление отсутствует
2094	402055.08	2264706.39	Картометрический метод	5.0	Закрепление отсутствует
2095	402074.90	2264700.18	Картометрический метод	5.0	Закрепление отсутствует
2096	402115.85	2264687.35	Картометрический метод	5.0	Закрепление отсутствует
2097	402162.11	2264667.78	Картометрический метод	5.0	Закрепление отсутствует
2098	402192.45	2264654.94	Картометрический метод	5.0	Закрепление отсутствует
2099	402160.93	2264674.23	Картометрический метод	5.0	Закрепление отсутствует
2100	402159.22	2264675.13	Картометрический метод	5.0	Закрепление отсутствует
2101	402125.39	2264690.94	Картометрический метод	5.0	Закрепление отсутствует
2102	402090.81	2264702.96	Картометрический метод	5.0	Закрепление отсутствует
2103	402067.99	2264708.26	Картометрический метод	5.0	Закрепление отсутствует
2104	402044.43	2264711.88	Картометрический метод	5.0	Закрепление отсутствует
2092	402013.48	2264713.57	Картометрический метод	5.0	Закрепление отсутствует
2105	401807.91	2264520.23	Картометрический метод	5.0	Закрепление отсутствует
2106	401808.38	2264517.66	Картометрический метод	5.0	Закрепление отсутствует
2107	401806.53	2264512.63	Картометрический метод	5.0	Закрепление отсутствует
2108	401821.62	2264497.29	Картометрический метод	5.0	Закрепление отсутствует
2109	401822.20	2264496.54	Картометрический метод	5.0	Закрепление отсутствует
2110	401827.33	2264491.68	Картометрический метод	5.0	Закрепление отсутствует
2111	401829.39	2264487.49	Картометрический метод	5.0	Закрепление отсутствует
2112	401829.39	2264487.48	Картометрический метод	5.0	Закрепление отсутствует

2. Сведения о характерных точках границ объекта					
Обозначение характерных точек границ	Координаты, м		Метод определения координат характерной точки	Средняя квадратическая погрешность положения характерной точки (M _t), м	Описание обозначения точки на местности (при наличии)
	X	Y			
1	2	3	4	5	6
2113	401831.69	2264485.38	Картометрический метод	5.0	Закрепление отсутствует
2114	401835.39	2264484.32	Картометрический метод	5.0	Закрепление отсутствует
2115	401837.51	2264478.76	Картометрический метод	5.0	Закрепление отсутствует
2116	401841.75	2264474.26	Картометрический метод	5.0	Закрепление отсутствует
2117	401840.69	2264472.94	Картометрический метод	5.0	Закрепление отсутствует
2118	401840.69	2264470.56	Картометрический метод	5.0	Закрепление отсутствует
2119	401839.37	2264467.13	Картометрический метод	5.0	Закрепление отсутствует
2120	401839.39	2264467.10	Картометрический метод	5.0	Закрепление отсутствует
2121	401843.35	2264462.62	Картометрический метод	5.0	Закрепление отсутствует
2122	401852.88	2264450.18	Картометрический метод	5.0	Закрепление отсутствует
2123	401855.86	2264441.27	Картометрический метод	5.0	Закрепление отсутствует
2124	401862.63	2264444.93	Картометрический метод	5.0	Закрепление отсутствует
2125	401852.73	2264462.23	Картометрический метод	5.0	Закрепление отсутствует
2126	401861.40	2264467.09	Картометрический метод	5.0	Закрепление отсутствует
2127	401861.39	2264467.12	Картометрический метод	5.0	Закрепление отсутствует
2128	401861.39	2264467.13	Картометрический метод	5.0	Закрепление отсутствует
2129	401841.60	2264489.83	Картометрический метод	5.0	Закрепление отсутствует
2130	401827.47	2264506.04	Картометрический метод	5.0	Закрепление отсутствует
2105	401807.91	2264520.23	Картометрический метод	5.0	Закрепление отсутствует
2131	401964.64	2264710.56	Картометрический метод	5.0	Закрепление отсутствует
2132	401961.05	2264710.18	Картометрический метод	5.0	Закрепление отсутствует
2133	401936.87	2264706.33	Картометрический метод	5.0	Закрепление отсутствует
2134	401932.77	2264705.68	Картометрический метод	5.0	Закрепление отсутствует
2135	401912.64	2264700.64	Картометрический метод	5.0	Закрепление отсутствует
2136	401886.35	2264691.93	Картометрический метод	5.0	Закрепление отсутствует

2. Сведения о характерных точках границ объекта					
Обозначение характерных точек границ	Координаты, м		Метод определения координат характерной точки	Средняя квадратическая погрешность положения характерной точки (Mt), м	Описание обозначения точки на местности (при наличии)
	X	Y			
1	2	3	4	5	6
2137	401869.92	2264685.47	Картометрический метод	5.0	Закрепление отсутствует
2138	401870.04	2264685.10	Картометрический метод	5.0	Закрепление отсутствует
2139	401872.08	2264678.80	Картометрический метод	5.0	Закрепление отсутствует
2140	401865.48	2264676.21	Картометрический метод	5.0	Закрепление отсутствует
2141	401862.10	2264682.39	Картометрический метод	5.0	Закрепление отсутствует
2142	401841.54	2264671.62	Картометрический метод	5.0	Закрепление отсутствует
2143	401823.27	2264661.20	Картометрический метод	5.0	Закрепление отсутствует
2144	401828.78	2264655.05	Картометрический метод	5.0	Закрепление отсутствует
2145	401845.12	2264665.33	Картометрический метод	5.0	Закрепление отсутствует
2146	401849.22	2264667.91	Картометрический метод	5.0	Закрепление отсутствует
2147	401851.29	2264669.21	Картометрический метод	5.0	Закрепление отсутствует
2148	401938.97	2264705.49	Картометрический метод	5.0	Закрепление отсутствует
2149	401945.04	2264706.69	Картометрический метод	5.0	Закрепление отсутствует
2131	401964.64	2264710.56	Картометрический метод	5.0	Закрепление отсутствует
2150	401336.83	2265121.56	Картометрический метод	5.0	Закрепление отсутствует
2151	401325.92	2265117.26	Картометрический метод	5.0	Закрепление отсутствует
2152	401293.00	2265087.05	Картометрический метод	5.0	Закрепление отсутствует
2153	401281.76	2265074.48	Картометрический метод	5.0	Закрепление отсутствует
2154	401265.98	2265056.83	Картометрический метод	5.0	Закрепление отсутствует
2155	401257.99	2265053.26	Картометрический метод	5.0	Закрепление отсутствует
2156	401252.22	2265050.68	Картометрический метод	5.0	Закрепление отсутствует
2157	401236.56	2265054.84	Картометрический метод	5.0	Закрепление отсутствует
2158	401252.69	2265048.83	Картометрический метод	5.0	Закрепление отсутствует
2159	401267.00	2265050.16	Картометрический метод	5.0	Закрепление отсутствует
2160	401281.84	2265062.03	Картометрический метод	5.0	Закрепление отсутствует

2. Сведения о характерных точках границ объекта					
Обозначение характерных точек границ	Координаты, м		Метод определения координат характерной точки	Средняя квадратическая погрешность положения характерной точки (M _t), м	Описание обозначения точки на местности (при наличии)
	X	Y			
1	2	3	4	5	6
2161	401314.62	2265097.25	Картометрический метод	5.0	Закрепление отсутствует
2162	401315.60	2265098.22	Картометрический метод	5.0	Закрепление отсутствует
2163	401321.75	2265104.91	Картометрический метод	5.0	Закрепление отсутствует
2150	401336.83	2265121.56	Картометрический метод	5.0	Закрепление отсутствует
2164	399120.65	2264731.20	Картометрический метод	5.0	Закрепление отсутствует
2165	399088.29	2264722.74	Картометрический метод	5.0	Закрепление отсутствует
2166	399088.43	2264721.51	Картометрический метод	5.0	Закрепление отсутствует
2167	399128.34	2264722.25	Картометрический метод	5.0	Закрепление отсутствует
2168	399139.68	2264717.00	Картометрический метод	5.0	Закрепление отсутствует
2169	399143.21	2264719.28	Картометрический метод	5.0	Закрепление отсутствует
2170	399151.63	2264717.60	Картометрический метод	5.0	Закрепление отсутствует
2171	399151.03	2264714.33	Картометрический метод	5.0	Закрепление отсутствует
2172	399150.60	2264712.02	Картометрический метод	5.0	Закрепление отсутствует
2173	399157.77	2264708.74	Картометрический метод	5.0	Закрепление отсутствует
2174	399161.73	2264706.93	Картометрический метод	5.0	Закрепление отсутствует
2175	399170.90	2264701.29	Картометрический метод	5.0	Закрепление отсутствует
2176	399173.97	2264693.46	Картометрический метод	5.0	Закрепление отсутствует
2177	399177.04	2264685.63	Картометрический метод	5.0	Закрепление отсутствует
2178	399177.32	2264674.68	Картометрический метод	5.0	Закрепление отсутствует
2179	399183.31	2264686.30	Картометрический метод	5.0	Закрепление отсутствует
2180	399178.79	2264707.06	Картометрический метод	5.0	Закрепление отсутствует
2181	399129.90	2264729.40	Картометрический метод	5.0	Закрепление отсутствует
2164	399120.65	2264731.20	Картометрический метод	5.0	Закрепление отсутствует
2182	401068.44	2264828.83	Картометрический метод	5.0	Закрепление отсутствует
2183	401064.22	2264827.97	Картометрический метод	5.0	Закрепление отсутствует

2. Сведения о характерных точках границ объекта					
Обозначение характерных точек границ	Координаты, м		Метод определения координат характерной точки	Средняя квадратическая погрешность положения характерной точки (Mt), м	Описание обозначения точки на местности (при наличии)
	X	Y			
1	2	3	4	5	6
2184	401056.36	2264826.37	Картометрический метод	5.0	Закрепление отсутствует
2185	401038.23	2264822.69	Картометрический метод	5.0	Закрепление отсутствует
2186	401036.28	2264822.82	Картометрический метод	5.0	Закрепление отсутствует
2187	401013.88	2264824.35	Картометрический метод	5.0	Закрепление отсутствует
2188	401013.87	2264824.35	Картометрический метод	5.0	Закрепление отсутствует
2189	401017.12	2264819.70	Картометрический метод	5.0	Закрепление отсутствует
2190	401033.62	2264815.42	Картометрический метод	5.0	Закрепление отсутствует
2191	401056.63	2264824.42	Картометрический метод	5.0	Закрепление отсутствует
2192	401079.53	2264812.15	Картометрический метод	5.0	Закрепление отсутствует
2193	401094.08	2264812.97	Картометрический метод	5.0	Закрепление отсутствует
2194	401104.43	2264803.95	Картометрический метод	5.0	Закрепление отсутствует
2195	401115.45	2264791.70	Картометрический метод	5.0	Закрепление отсутствует
2196	401115.47	2264791.72	Картометрический метод	5.0	Закрепление отсутствует
2197	401107.59	2264803.23	Картометрический метод	5.0	Закрепление отсутствует
2198	401099.65	2264814.83	Картометрический метод	5.0	Закрепление отсутствует
2182	401068.44	2264828.83	Картометрический метод	5.0	Закрепление отсутствует
2199	399899.43	2262569.11	Картометрический метод	5.0	Закрепление отсутствует
2200	399896.16	2262562.67	Картометрический метод	5.0	Закрепление отсутствует
2201	399896.05	2262562.45	Картометрический метод	5.0	Закрепление отсутствует
2202	399895.20	2262560.78	Картометрический метод	5.0	Закрепление отсутствует
2203	399894.93	2262560.24	Картометрический метод	5.0	Закрепление отсутствует
2204	399894.57	2262559.52	Картометрический метод	5.0	Закрепление отсутствует
2205	399894.05	2262558.27	Картометрический метод	5.0	Закрепление отсутствует
2206	399894.06	2262558.26	Картометрический метод	5.0	Закрепление отсутствует
2207	399907.32	2262554.35	Картометрический метод	5.0	Закрепление отсутствует

2. Сведения о характерных точках границ объекта					
Обозначение характерных точек границ	Координаты, м		Метод определения координат характерной точки	Средняя квадратическая погрешность положения характерной точки (Mt), м	Описание обозначения точки на местности (при наличии)
	X	Y			
1	2	3	4	5	6
2208	399935.82	2262546.04	Картометрический метод	5.0	Закрепление отсутствует
2209	399939.41	2262557.08	Картометрический метод	5.0	Закрепление отсутствует
2199	399899.43	2262569.11	Картометрический метод	5.0	Закрепление отсутствует
2210	399939.00	2262789.63	Картометрический метод	5.0	Закрепление отсутствует
2211	399933.66	2262771.98	Картометрический метод	5.0	Закрепление отсутствует
2212	400019.85	2262712.36	Картометрический метод	5.0	Закрепление отсутствует
2213	399974.15	2262746.38	Картометрический метод	5.0	Закрепление отсутствует
2214	399973.22	2262763.48	Картометрический метод	5.0	Закрепление отсутствует
2215	399957.78	2262755.77	Картометрический метод	5.0	Закрепление отсутствует
2216	399942.09	2262785.19	Картометрический метод	5.0	Закрепление отсутствует
2210	399939.00	2262789.63	Картометрический метод	5.0	Закрепление отсутствует
2217	400009.09	2262806.40	Картометрический метод	5.0	Закрепление отсутствует
2218	399980.50	2262802.31	Картометрический метод	5.0	Закрепление отсутствует
2219	399971.50	2262783.91	Картометрический метод	5.0	Закрепление отсутствует
2220	399972.19	2262782.39	Картометрический метод	5.0	Закрепление отсутствует
2221	399972.08	2262784.39	Картометрический метод	5.0	Закрепление отсутствует
2222	399976.65	2262793.53	Картометрический метод	5.0	Закрепление отсутствует
2223	399980.76	2262801.75	Картометрический метод	5.0	Закрепление отсутствует
2224	399991.50	2262803.14	Картометрический метод	5.0	Закрепление отсутствует
2225	399998.32	2262804.02	Картометрический метод	5.0	Закрепление отсутствует
2226	400008.13	2262798.55	Картометрический метод	5.0	Закрепление отсутствует
2227	400037.57	2262782.12	Картометрический метод	5.0	Закрепление отсутствует
2228	400046.46	2262763.11	Картометрический метод	5.0	Закрепление отсутствует
2229	400045.88	2262761.27	Картометрический метод	5.0	Закрепление отсутствует
2230	400057.82	2262768.95	Картометрический метод	5.0	Закрепление отсутствует

2. Сведения о характерных точках границ объекта					
Обозначение характерных точек границ	Координаты, м		Метод определения координат характерной точки	Средняя квадратическая погрешность положения характерной точки (Mt), м	Описание обозначения точки на местности (при наличии)
	X	Y			
1	2	3	4	5	6
2231	400051.13	2262777.45	Картометрический метод	5.0	Закрепление отсутствует
2217	400009.09	2262806.40	Картометрический метод	5.0	Закрепление отсутствует
2232	398311.07	2263955.95	Картометрический метод	5.0	Закрепление отсутствует
2233	398329.63	2263960.80	Картометрический метод	5.0	Закрепление отсутствует
2234	398285.96	2263998.38	Картометрический метод	5.0	Закрепление отсутствует
2232	398311.07	2263955.95	Картометрический метод	5.0	Закрепление отсутствует
2235	399459.80	2264645.21	Картометрический метод	5.0	Закрепление отсутствует
2236	399455.76	2264629.10	Картометрический метод	5.0	Закрепление отсутствует
2237	399476.31	2264621.02	Картометрический метод	5.0	Закрепление отсутствует
2238	399482.29	2264637.66	Картометрический метод	5.0	Закрепление отсутствует
2235	399459.80	2264645.21	Картометрический метод	5.0	Закрепление отсутствует
2239	398438.22	2263315.25	Картометрический метод	5.0	Закрепление отсутствует
2240	398436.43	2263306.29	Картометрический метод	5.0	Закрепление отсутствует
2241	398436.28	2263305.55	Картометрический метод	5.0	Закрепление отсутствует
2242	398468.91	2263298.68	Картометрический метод	5.0	Закрепление отсутствует
2243	398464.81	2263309.74	Картометрический метод	5.0	Закрепление отсутствует
2239	398438.22	2263315.25	Картометрический метод	5.0	Закрепление отсутствует
2244	401010.28	2263806.23	Картометрический метод	5.0	Закрепление отсутствует
2245	401036.96	2263823.66	Картометрический метод	5.0	Закрепление отсутствует
2246	401060.44	2263841.95	Картометрический метод	5.0	Закрепление отсутствует
2247	401076.75	2263857.04	Картометрический метод	5.0	Закрепление отсутствует
2248	401088.67	2263867.61	Картометрический метод	5.0	Закрепление отсутствует
2249	401105.10	2263885.14	Картометрический метод	5.0	Закрепление отсутствует
2250	401115.13	2263896.51	Картометрический метод	5.0	Закрепление отсутствует
2251	401084.68	2263866.27	Картометрический метод	5.0	Закрепление отсутствует

2. Сведения о характерных точках границ объекта					
Обозначение характерных точек границ	Координаты, м		Метод определения координат характерной точки	Средняя квадратическая погрешность положения характерной точки (Mt), м	Описание обозначения точки на местности (при наличии)
	X	Y			
1	2	3	4	5	6
2244	401010.28	2263806.23	Картометрический метод	5.0	Закрепление отсутствует
2252	401919.27	2266154.91	Картометрический метод	5.0	Закрепление отсутствует
2253	401917.38	2266148.22	Картометрический метод	5.0	Закрепление отсутствует
2254	401910.94	2266125.41	Картометрический метод	5.0	Закрепление отсутствует
2255	401902.78	2266095.30	Картометрический метод	5.0	Закрепление отсутствует
2256	401902.08	2266092.72	Картометрический метод	5.0	Закрепление отсутствует
2257	401915.25	2266087.64	Картометрический метод	5.0	Закрепление отсутствует
2258	401906.67	2266103.01	Картометрический метод	5.0	Закрепление отсутствует
2259	401917.17	2266123.45	Картометрический метод	5.0	Закрепление отсутствует
2252	401919.27	2266154.91	Картометрический метод	5.0	Закрепление отсутствует
2260	398577.33	2263553.08	Картометрический метод	5.0	Закрепление отсутствует
2261	398560.89	2263550.99	Картометрический метод	5.0	Закрепление отсутствует
2262	398544.14	2263548.87	Картометрический метод	5.0	Закрепление отсутствует
2263	398546.08	2263532.39	Картометрический метод	5.0	Закрепление отсутствует
2264	398541.21	2263519.45	Картометрический метод	5.0	Закрепление отсутствует
2265	398546.49	2263530.12	Картометрический метод	5.0	Закрепление отсутствует
2266	398556.73	2263546.21	Картометрический метод	5.0	Закрепление отсутствует
2260	398577.33	2263553.08	Картометрический метод	5.0	Закрепление отсутствует
2267	400999.15	2264914.54	Картометрический метод	5.0	Закрепление отсутствует
2268	400989.49	2264859.25	Картометрический метод	5.0	Закрепление отсутствует
2269	400998.37	2264846.54	Картометрический метод	5.0	Закрепление отсутствует
2270	400997.87	2264849.65	Картометрический метод	5.0	Закрепление отсутствует
2271	400994.00	2264873.79	Картометрический метод	5.0	Закрепление отсутствует
2267	400999.15	2264914.54	Картометрический метод	5.0	Закрепление отсутствует
2272	401129.10	2264776.55	Картометрический метод	5.0	Закрепление отсутствует

2. Сведения о характерных точках границ объекта					
Обозначение характерных точек границ	Координаты, м		Метод определения координат характерной точки	Средняя квадратическая погрешность положения характерной точки (Mt), м	Описание обозначения точки на местности (при наличии)
	X	Y			
1	2	3	4	5	6
2273	401129.09	2264776.55	Картометрический метод	5.0	Закрепление отсутствует
2274	401140.16	2264764.25	Картометрический метод	5.0	Закрепление отсутствует
2275	401151.37	2264769.24	Картометрический метод	5.0	Закрепление отсутствует
2276	401158.61	2264775.76	Картометрический метод	5.0	Закрепление отсутствует
2277	401138.71	2264772.33	Картометрический метод	5.0	Закрепление отсутствует
2272	401129.10	2264776.55	Картометрический метод	5.0	Закрепление отсутствует
2278	401148.19	2264699.04	Картометрический метод	5.0	Закрепление отсутствует
2279	401129.38	2264682.43	Картометрический метод	5.0	Закрепление отсутствует
2280	401128.95	2264681.48	Картометрический метод	5.0	Закрепление отсутствует
2281	401129.13	2264681.42	Картометрический метод	5.0	Закрепление отсутствует
2282	401161.78	2264698.60	Картометрический метод	5.0	Закрепление отсутствует
2278	401148.19	2264699.04	Картометрический метод	5.0	Закрепление отсутствует
2283	402882.28	2266532.05	Картометрический метод	5.0	Закрепление отсутствует
2284	402867.52	2266509.04	Картометрический метод	5.0	Закрепление отсутствует
2285	402852.32	2266450.46	Картометрический метод	5.0	Закрепление отсутствует
2286	402867.44	2266500.58	Картометрический метод	5.0	Закрепление отсутствует
2283	402882.28	2266532.05	Картометрический метод	5.0	Закрепление отсутствует
2287	401776.42	2264539.93	Картометрический метод	5.0	Закрепление отсутствует
2288	401778.00	2264537.45	Картометрический метод	5.0	Закрепление отсутствует
2289	401779.73	2264535.17	Картометрический метод	5.0	Закрепление отсутствует
2290	401782.85	2264532.42	Картометрический метод	5.0	Закрепление отсутствует
2291	401787.99	2264530.37	Картометрический метод	5.0	Закрепление отсутствует
2292	401795.14	2264525.07	Картометрический метод	5.0	Закрепление отсутствует
2293	401800.97	2264520.04	Картометрический метод	5.0	Закрепление отсутствует
2294	401805.47	2264521.90	Картометрический метод	5.0	Закрепление отсутствует

2. Сведения о характерных точках границ объекта					
Обозначение характерных точек границ	Координаты, м		Метод определения координат характерной точки	Средняя квадратическая погрешность положения характерной точки (Mt), м	Описание обозначения точки на местности (при наличии)
	X	Y			
1	2	3	4	5	6
2295	401806.07	2264521.56	Картометрический метод	5.0	Закрепление отсутствует
2296	401789.15	2264533.84	Картометрический метод	5.0	Закрепление отсутствует
2297	401787.12	2264534.81	Картометрический метод	5.0	Закрепление отсутствует
2287	401776.42	2264539.93	Картометрический метод	5.0	Закрепление отсутствует
2298	401964.57	2264599.56	Картометрический метод	5.0	Закрепление отсутствует
2299	401956.64	2264591.99	Картометрический метод	5.0	Закрепление отсутствует
2300	401967.08	2264581.91	Картометрический метод	5.0	Закрепление отсутствует
2301	401967.67	2264582.95	Картометрический метод	5.0	Закрепление отсутствует
2302	401968.00	2264583.53	Картометрический метод	5.0	Закрепление отсутствует
2298	401964.57	2264599.56	Картометрический метод	5.0	Закрепление отсутствует
2303	400763.46	2265463.55	Картометрический метод	5.0	Закрепление отсутствует
2304	400763.15	2265449.77	Картометрический метод	5.0	Закрепление отсутствует
2305	400770.07	2265452.93	Картометрический метод	5.0	Закрепление отсутствует
2306	400775.11	2265455.23	Картометрический метод	5.0	Закрепление отсутствует
2307	400776.08	2265455.67	Картометрический метод	5.0	Закрепление отсутствует
2303	400763.46	2265463.55	Картометрический метод	5.0	Закрепление отсутствует
2308	400900.53	2264527.22	Картометрический метод	5.0	Закрепление отсутствует
2309	400895.83	2264518.60	Картометрический метод	5.0	Закрепление отсутствует
2310	400907.53	2264508.29	Картометрический метод	5.0	Закрепление отсутствует
2311	400903.74	2264518.53	Картометрический метод	5.0	Закрепление отсутствует
2308	400900.53	2264527.22	Картометрический метод	5.0	Закрепление отсутствует
2312	401832.00	2264719.40	Картометрический метод	5.0	Закрепление отсутствует
2313	401839.97	2264707.02	Картометрический метод	5.0	Закрепление отсутствует
2314	401840.59	2264707.46	Картометрический метод	5.0	Закрепление отсутствует
2315	401846.75	2264711.92	Картометрический метод	5.0	Закрепление отсутствует

2. Сведения о характерных точках границ объекта					
Обозначение характерных точек границ	Координаты, м		Метод определения координат характерной точки	Средняя квадратическая погрешность положения характерной точки (Mt), м	Описание обозначения точки на местности (при наличии)
	X	Y			
1	2	3	4	5	6
2316	401847.19	2264712.17	Картометрический метод	5.0	Закрепление отсутствует
2317	401834.23	2264716.93	Картометрический метод	5.0	Закрепление отсутствует
2312	401832.00	2264719.40	Картометрический метод	5.0	Закрепление отсутствует
2318	401590.23	2264137.55	Картометрический метод	5.0	Закрепление отсутствует
2319	401591.22	2264134.30	Картометрический метод	5.0	Закрепление отсутствует
2320	401609.37	2264134.90	Картометрический метод	5.0	Закрепление отсутствует
2321	401608.78	2264137.49	Картометрический метод	5.0	Закрепление отсутствует
2318	401590.23	2264137.55	Картометрический метод	5.0	Закрепление отсутствует
2322	402927.23	2266390.31	Картометрический метод	5.0	Закрепление отсутствует
2323	402928.12	2266381.73	Картометрический метод	5.0	Закрепление отсутствует
2324	402923.50	2266374.52	Картометрический метод	5.0	Закрепление отсутствует
2325	402931.72	2266374.13	Картометрический метод	5.0	Закрепление отсутствует
2326	402931.08	2266374.28	Картометрический метод	5.0	Закрепление отсутствует
2322	402927.23	2266390.31	Картометрический метод	5.0	Закрепление отсутствует
2327	402481.16	2264417.64	Картометрический метод	5.0	Закрепление отсутствует
2328	402478.95	2264412.44	Картометрический метод	5.0	Закрепление отсутствует
2329	402478.74	2264411.96	Картометрический метод	5.0	Закрепление отсутствует
2330	402478.52	2264411.44	Картометрический метод	5.0	Закрепление отсутствует
2331	402474.83	2264402.81	Картометрический метод	5.0	Закрепление отсутствует
2332	402484.15	2264414.41	Картометрический метод	5.0	Закрепление отсутствует
2333	402484.57	2264414.91	Картометрический метод	5.0	Закрепление отсутствует
2334	402484.36	2264415.07	Картометрический метод	5.0	Закрепление отсутствует
2335	402483.67	2264415.63	Картометрический метод	5.0	Закрепление отсутствует
2327	402481.16	2264417.64	Картометрический метод	5.0	Закрепление отсутствует

3. Сведения о характерных точках части (частей) границы объекта

Обозначение характерных точек части границы	Координаты, м		Метод определения координат характерной точки	Средняя квадратическая погрешность положения характерной точки (Mt), м	Описание обозначения точки на местности (при наличии)
	X	Y			
1	2	3	4	5	6
-	-	-	-	-	-

Раздел 3

Сведения о местоположении измененных (уточненных) границ объекта

1. Система координат -

2. Сведения о характерных точках границ объекта

Обозначение характерных точек границ	Существующие координаты, м		Измененные (уточненные) координаты, м		Метод определения координат характерной точки	Средняя квадратическая погрешность положения характерной точки (Mt), м	Описание обозначения точки на местности (при наличии)
	X	Y	X	Y			
1	2	3	4	5	6	7	8
-	-	-	-	-	-	-	

3. Сведения о характерных точках части (частей) границы объекта

Обозначение характерных точек части границы	Существующие координаты, м		Измененные (уточненные) координаты, м		Метод определения координат характерной точки	Средняя квадратическая погрешность положения характерной точки (Mt), м	Описание обозначения точки на местности (при наличии)
	X	Y	X	Y			
1	2	3	4	5	6	7	8
-	-	-	-	-	-	-	

ТЕКСТОВОЕ ОПИСАНИЕ
местоположения границ населенных пунктов, территориальных зон

Прохождение границы		Описание прохождения границы
от точки	до точки	
1	2	3
1	2	-
2	3	-
3	4	-
4	5	-
5	6	-
6	7	-
7	8	-
8	9	-
9	10	-
10	11	-
11	12	-
12	13	-
13	14	-
14	15	-
15	16	-
16	17	-
17	18	-
18	19	-
19	20	-
20	21	-
21	22	-
22	23	-
23	24	-
24	25	-
25	26	-
26	27	-
27	28	-
28	29	-
29	30	-
30	31	-
31	32	-
32	33	-
33	34	-
34	35	-
35	36	-
36	37	-
37	38	-

ТЕКСТОВОЕ ОПИСАНИЕ
местоположения границ населенных пунктов, территориальных зон

Прохождение границы		Описание прохождения границы
от точки	до точки	
1	2	3
38	39	-
39	40	-
40	41	-
41	42	-
42	43	-
43	44	-
44	45	-
45	46	-
46	47	-
47	48	-
48	49	-
49	50	-
50	51	-
51	52	-
52	53	-
53	54	-
54	55	-
55	56	-
56	57	-
57	58	-
58	59	-
59	60	-
60	61	-
61	62	-
62	63	-
63	64	-
64	65	-
65	66	-
66	67	-
67	68	-
68	69	-
69	70	-
70	71	-
71	72	-
72	73	-
73	74	-
74	75	-

ТЕКСТОВОЕ ОПИСАНИЕ**местоположения границ населенных пунктов, территориальных зон**

Прохождение границы		Описание прохождения границы
от точки	до точки	
1	2	3
75	76	-
76	77	-
77	78	-
78	79	-
79	80	-
80	81	-
81	82	-
82	83	-
83	84	-
84	85	-
85	86	-
86	87	-
87	88	-
88	89	-
89	90	-
90	91	-
91	92	-
92	93	-
93	94	-
94	95	-
95	96	-
96	97	-
97	98	-
98	99	-
99	100	-
100	101	-
101	102	-
102	103	-
103	104	-
104	105	-
105	106	-
106	107	-
107	108	-
108	109	-
109	110	-
110	111	-
111	112	-

ТЕКСТОВОЕ ОПИСАНИЕ
местоположения границ населенных пунктов, территориальных зон

Прохождение границы		Описание прохождения границы
от точки	до точки	
1	2	3
112	113	-
113	114	-
114	115	-
115	116	-
116	117	-
117	118	-
118	119	-
119	120	-
120	121	-
121	122	-
122	123	-
123	124	-
124	125	-
125	126	-
126	127	-
127	128	-
128	129	-
129	130	-
130	131	-
131	132	-
132	133	-
133	134	-
134	135	-
135	136	-
136	137	-
137	138	-
138	139	-
139	140	-
140	141	-
141	142	-
142	143	-
143	144	-
144	145	-
145	146	-
146	147	-
147	148	-
148	149	-

ТЕКСТОВОЕ ОПИСАНИЕ
местоположения границ населенных пунктов, территориальных зон

Прохождение границы		Описание прохождения границы
от точки	до точки	
1	2	3
149	150	-
150	151	-
151	152	-
152	153	-
153	154	-
154	155	-
155	156	-
156	157	-
157	158	-
158	159	-
159	160	-
160	161	-
161	162	-
162	163	-
163	164	-
164	165	-
165	166	-
166	167	-
167	168	-
168	169	-
169	170	-
170	171	-
171	172	-
172	173	-
173	174	-
174	175	-
175	176	-
176	177	-
177	178	-
178	179	-
179	180	-
180	181	-
181	182	-
182	183	-
183	184	-
184	185	-
185	186	-

ТЕКСТОВОЕ ОПИСАНИЕ
местоположения границ населенных пунктов, территориальных зон

Прохождение границы		Описание прохождения границы
от точки	до точки	
1	2	3
186	187	-
187	188	-
188	189	-
189	190	-
190	191	-
191	192	-
192	193	-
193	194	-
194	195	-
195	196	-
196	197	-
197	198	-
198	199	-
199	200	-
200	201	-
201	202	-
202	203	-
203	204	-
204	205	-
205	206	-
206	207	-
207	208	-
208	209	-
209	210	-
210	211	-
211	212	-
212	213	-
213	214	-
214	215	-
215	216	-
216	217	-
217	218	-
218	219	-
219	220	-
220	221	-
221	222	-
222	223	-

ТЕКСТОВОЕ ОПИСАНИЕ
местоположения границ населенных пунктов, территориальных зон

Прохождение границы		Описание прохождения границы
от точки	до точки	
1	2	3
223	224	-
224	225	-
225	226	-
226	227	-
227	228	-
228	229	-
229	230	-
230	231	-
231	232	-
232	233	-
233	234	-
234	235	-
235	236	-
236	237	-
237	238	-
238	239	-
239	240	-
240	241	-
241	242	-
242	243	-
243	244	-
244	245	-
245	246	-
246	247	-
247	248	-
248	249	-
249	250	-
250	251	-
251	252	-
252	253	-
253	254	-
254	255	-
255	256	-
256	257	-
257	258	-
258	259	-
259	260	-

ТЕКСТОВОЕ ОПИСАНИЕ
местоположения границ населенных пунктов, территориальных зон

Прохождение границы		Описание прохождения границы
от точки	до точки	
1	2	3
260	261	-
261	262	-
262	263	-
263	264	-
264	265	-
265	266	-
266	267	-
267	268	-
268	269	-
269	270	-
270	271	-
271	272	-
272	273	-
273	274	-
274	275	-
275	276	-
276	277	-
277	278	-
278	279	-
279	280	-
280	281	-
281	282	-
282	283	-
283	284	-
284	285	-
285	286	-
286	287	-
287	288	-
288	289	-
289	290	-
290	291	-
291	292	-
292	293	-
293	294	-
294	295	-
295	296	-
296	297	-

ТЕКСТОВОЕ ОПИСАНИЕ
местоположения границ населенных пунктов, территориальных зон

Прохождение границы		Описание прохождения границы
от точки	до точки	
1	2	3
297	298	-
298	299	-
299	300	-
300	301	-
301	302	-
302	303	-
303	304	-
304	305	-
305	306	-
306	307	-
307	308	-
308	309	-
309	310	-
310	311	-
311	312	-
312	313	-
313	314	-
314	315	-
315	316	-
316	317	-
317	318	-
318	319	-
319	320	-
320	321	-
321	322	-
322	323	-
323	324	-
324	325	-
325	1	-
326	327	-
327	328	-
328	329	-
329	330	-
330	331	-
331	332	-
332	333	-
333	334	-

ТЕКСТОВОЕ ОПИСАНИЕ
местоположения границ населенных пунктов, территориальных зон

Прохождение границы		Описание прохождения границы
от точки	до точки	
1	2	3
334	335	-
335	336	-
336	337	-
337	338	-
338	339	-
339	340	-
340	341	-
341	342	-
342	343	-
343	344	-
344	345	-
345	346	-
346	347	-
347	348	-
348	349	-
349	350	-
350	351	-
351	352	-
352	353	-
353	354	-
354	355	-
355	356	-
356	357	-
357	358	-
358	359	-
359	360	-
360	361	-
361	362	-
362	363	-
363	364	-
364	365	-
365	366	-
366	367	-
367	368	-
368	369	-
369	370	-
370	371	-

ТЕКСТОВОЕ ОПИСАНИЕ
местоположения границ населенных пунктов, территориальных зон

Прохождение границы		Описание прохождения границы
от точки	до точки	
1	2	3
371	372	-
372	373	-
373	374	-
374	375	-
375	376	-
376	377	-
377	378	-
378	379	-
379	380	-
380	381	-
381	382	-
382	383	-
383	384	-
384	385	-
385	386	-
386	387	-
387	388	-
388	389	-
389	390	-
390	391	-
391	392	-
392	393	-
393	394	-
394	395	-
395	396	-
396	397	-
397	398	-
398	399	-
399	400	-
400	401	-
401	402	-
402	403	-
403	404	-
404	405	-
405	406	-
406	407	-
407	408	-

ТЕКСТОВОЕ ОПИСАНИЕ
местоположения границ населенных пунктов, территориальных зон

Прохождение границы		Описание прохождения границы
от точки	до точки	
1	2	3
408	409	-
409	410	-
410	411	-
411	412	-
412	413	-
413	414	-
414	415	-
415	416	-
416	417	-
417	418	-
418	419	-
419	420	-
420	421	-
421	326	-
422	423	-
423	424	-
424	425	-
425	426	-
426	427	-
427	428	-
428	429	-
429	430	-
430	431	-
431	432	-
432	433	-
433	434	-
434	435	-
435	436	-
436	437	-
437	438	-
438	439	-
439	440	-
440	441	-
441	442	-
442	443	-
443	444	-
444	445	-

ТЕКСТОВОЕ ОПИСАНИЕ
местоположения границ населенных пунктов, территориальных зон

Прохождение границы		Описание прохождения границы
от точки	до точки	
1	2	3
445	446	-
446	447	-
447	448	-
448	449	-
449	450	-
450	451	-
451	452	-
452	453	-
453	454	-
454	455	-
455	456	-
456	457	-
457	458	-
458	459	-
459	460	-
460	461	-
461	462	-
462	463	-
463	464	-
464	465	-
465	466	-
466	467	-
467	468	-
468	469	-
469	470	-
470	471	-
471	472	-
472	473	-
473	474	-
474	475	-
475	476	-
476	477	-
477	478	-
478	479	-
479	480	-
480	481	-
481	482	-

ТЕКСТОВОЕ ОПИСАНИЕ
местоположения границ населенных пунктов, территориальных зон

Прохождение границы		Описание прохождения границы
от точки	до точки	
1	2	3
482	483	-
483	422	-
484	485	-
485	486	-
486	487	-
487	488	-
488	489	-
489	490	-
490	491	-
491	492	-
492	493	-
493	494	-
494	495	-
495	496	-
496	497	-
497	498	-
498	499	-
499	500	-
500	501	-
501	502	-
502	503	-
503	504	-
504	505	-
505	506	-
506	507	-
507	508	-
508	509	-
509	510	-
510	511	-
511	512	-
512	513	-
513	514	-
514	515	-
515	516	-
516	517	-
517	518	-
518	519	-

ТЕКСТОВОЕ ОПИСАНИЕ
местоположения границ населенных пунктов, территориальных зон

Прохождение границы		Описание прохождения границы
от точки	до точки	
1	2	3
519	520	-
520	521	-
521	522	-
522	523	-
523	524	-
524	525	-
525	526	-
526	527	-
527	528	-
528	529	-
529	530	-
530	531	-
531	532	-
532	533	-
533	534	-
534	535	-
535	536	-
536	537	-
537	538	-
538	539	-
539	540	-
540	541	-
541	542	-
542	543	-
543	544	-
544	545	-
545	546	-
546	547	-
547	548	-
548	549	-
549	550	-
550	551	-
551	552	-
552	553	-
553	554	-
554	555	-
555	556	-

ТЕКСТОВОЕ ОПИСАНИЕ
местоположения границ населенных пунктов, территориальных зон

Прохождение границы		Описание прохождения границы
от точки	до точки	
1	2	3
556	557	-
557	558	-
558	559	-
559	560	-
560	561	-
561	562	-
562	563	-
563	564	-
564	565	-
565	566	-
566	567	-
567	568	-
568	569	-
569	570	-
570	571	-
571	572	-
572	573	-
573	574	-
574	575	-
575	576	-
576	577	-
577	578	-
578	579	-
579	580	-
580	581	-
581	582	-
582	583	-
583	584	-
584	585	-
585	586	-
586	587	-
587	588	-
588	589	-
589	590	-
590	591	-
591	592	-
592	593	-

ТЕКСТОВОЕ ОПИСАНИЕ
местоположения границ населенных пунктов, территориальных зон

Прохождение границы		Описание прохождения границы
от точки	до точки	
1	2	3
593	594	-
594	595	-
595	596	-
596	597	-
597	598	-
598	599	-
599	600	-
600	601	-
601	602	-
602	603	-
603	604	-
604	605	-
605	606	-
606	607	-
607	608	-
608	609	-
609	610	-
610	611	-
611	612	-
612	613	-
613	614	-
614	615	-
615	616	-
616	617	-
617	484	-
618	619	-
619	620	-
620	621	-
621	622	-
622	623	-
623	624	-
624	625	-
625	626	-
626	627	-
627	628	-
628	629	-
629	630	-

ТЕКСТОВОЕ ОПИСАНИЕ
местоположения границ населенных пунктов, территориальных зон

Прохождение границы		Описание прохождения границы
от точки	до точки	
1	2	3
630	631	-
631	632	-
632	633	-
633	634	-
634	635	-
635	636	-
636	637	-
637	638	-
638	639	-
639	640	-
640	641	-
641	642	-
642	643	-
643	644	-
644	645	-
645	646	-
646	647	-
647	648	-
648	649	-
649	650	-
650	651	-
651	652	-
652	653	-
653	654	-
654	655	-
655	656	-
656	657	-
657	658	-
658	659	-
659	660	-
660	661	-
661	662	-
662	663	-
663	664	-
664	665	-
665	666	-
666	667	-

ТЕКСТОВОЕ ОПИСАНИЕ
местоположения границ населенных пунктов, территориальных зон

Прохождение границы		Описание прохождения границы
от точки	до точки	
1	2	3
667	668	-
668	669	-
669	670	-
670	671	-
671	672	-
672	673	-
673	674	-
674	675	-
675	676	-
676	677	-
677	678	-
678	679	-
679	680	-
680	681	-
681	682	-
682	683	-
683	684	-
684	685	-
685	686	-
686	687	-
687	688	-
688	689	-
689	690	-
690	691	-
691	692	-
692	693	-
693	694	-
694	695	-
695	696	-
696	697	-
697	698	-
698	699	-
699	700	-
700	701	-
701	702	-
702	618	-
703	704	-

ТЕКСТОВОЕ ОПИСАНИЕ
местоположения границ населенных пунктов, территориальных зон

Прохождение границы		Описание прохождения границы
от точки	до точки	
1	2	3
704	705	-
705	706	-
706	707	-
707	708	-
708	709	-
709	710	-
710	711	-
711	712	-
712	713	-
713	714	-
714	715	-
715	716	-
716	717	-
717	718	-
718	719	-
719	720	-
720	721	-
721	722	-
722	723	-
723	724	-
724	725	-
725	726	-
726	727	-
727	728	-
728	729	-
729	730	-
730	731	-
731	732	-
732	733	-
733	734	-
734	735	-
735	736	-
736	737	-
737	738	-
738	739	-
739	740	-
740	741	-

ТЕКСТОВОЕ ОПИСАНИЕ
местоположения границ населенных пунктов, территориальных зон

Прохождение границы		Описание прохождения границы
от точки	до точки	
1	2	3
741	742	-
742	743	-
743	744	-
744	745	-
745	746	-
746	747	-
747	748	-
748	749	-
749	750	-
750	751	-
751	752	-
752	753	-
753	754	-
754	755	-
755	756	-
756	757	-
757	758	-
758	759	-
759	760	-
760	761	-
761	762	-
762	763	-
763	764	-
764	765	-
765	766	-
766	767	-
767	768	-
768	769	-
769	770	-
770	771	-
771	772	-
772	773	-
773	774	-
774	775	-
775	776	-
776	777	-
777	778	-

ТЕКСТОВОЕ ОПИСАНИЕ
местоположения границ населенных пунктов, территориальных зон

Прохождение границы		Описание прохождения границы
от точки	до точки	
1	2	3
778	779	-
779	780	-
780	781	-
781	782	-
782	783	-
783	784	-
784	785	-
785	786	-
786	787	-
787	788	-
788	789	-
789	790	-
790	791	-
791	792	-
792	793	-
793	794	-
794	795	-
795	796	-
796	797	-
797	798	-
798	799	-
799	800	-
800	801	-
801	802	-
802	803	-
803	804	-
804	805	-
805	806	-
806	807	-
807	808	-
808	809	-
809	810	-
810	811	-
811	812	-
812	813	-
813	814	-
814	815	-

ТЕКСТОВОЕ ОПИСАНИЕ
местоположения границ населенных пунктов, территориальных зон

Прохождение границы		Описание прохождения границы
от точки	до точки	
1	2	3
815	816	-
816	817	-
817	818	-
818	819	-
819	820	-
820	821	-
821	822	-
822	823	-
823	824	-
824	825	-
825	703	-
826	827	-
827	828	-
828	829	-
829	830	-
830	831	-
831	832	-
832	833	-
833	834	-
834	835	-
835	836	-
836	837	-
837	838	-
838	839	-
839	840	-
840	841	-
841	842	-
842	843	-
843	826	-
844	845	-
845	846	-
846	847	-
847	848	-
848	849	-
849	850	-
850	851	-
851	852	-

ТЕКСТОВОЕ ОПИСАНИЕ
местоположения границ населенных пунктов, территориальных зон

Прохождение границы		Описание прохождения границы
от точки	до точки	
1	2	3
852	853	-
853	854	-
854	855	-
855	856	-
856	857	-
857	858	-
858	859	-
859	860	-
860	861	-
861	862	-
862	863	-
863	864	-
864	865	-
865	866	-
866	867	-
867	868	-
868	869	-
869	870	-
870	871	-
871	872	-
872	873	-
873	874	-
874	875	-
875	876	-
876	877	-
877	878	-
878	879	-
879	880	-
880	881	-
881	882	-
882	883	-
883	884	-
884	885	-
885	886	-
886	887	-
887	888	-
888	889	-

ТЕКСТОВОЕ ОПИСАНИЕ
местоположения границ населенных пунктов, территориальных зон

Прохождение границы		Описание прохождения границы
от точки	до точки	
1	2	3
889	890	-
890	891	-
891	892	-
892	893	-
893	894	-
894	895	-
895	896	-
896	897	-
897	898	-
898	899	-
899	900	-
900	901	-
901	902	-
902	903	-
903	904	-
904	844	-
905	906	-
906	907	-
907	908	-
908	905	-
909	910	-
910	911	-
911	912	-
912	909	-
913	914	-
914	915	-
915	916	-
916	917	-
917	918	-
918	919	-
919	920	-
920	921	-
921	922	-
922	923	-
923	924	-
924	925	-
925	926	-

ТЕКСТОВОЕ ОПИСАНИЕ
местоположения границ населенных пунктов, территориальных зон

Прохождение границы		Описание прохождения границы
от точки	до точки	
1	2	3
926	927	-
927	928	-
928	929	-
929	930	-
930	931	-
931	932	-
932	933	-
933	913	-
934	935	-
935	936	-
936	937	-
937	938	-
938	939	-
939	940	-
940	941	-
941	942	-
942	943	-
943	944	-
944	945	-
945	946	-
946	947	-
947	948	-
948	949	-
949	950	-
950	951	-
951	952	-
952	953	-
953	954	-
954	955	-
955	956	-
956	934	-
957	958	-
958	959	-
959	960	-
960	961	-
961	962	-
962	963	-

ТЕКСТОВОЕ ОПИСАНИЕ
местоположения границ населенных пунктов, территориальных зон

Прохождение границы		Описание прохождения границы
от точки	до точки	
1	2	3
963	964	-
964	965	-
965	966	-
966	967	-
967	968	-
968	969	-
969	970	-
970	971	-
971	972	-
972	973	-
973	974	-
974	975	-
975	976	-
976	977	-
977	978	-
978	979	-
979	980	-
980	981	-
981	982	-
982	983	-
983	984	-
984	985	-
985	986	-
986	987	-
987	988	-
988	989	-
989	990	-
990	991	-
991	992	-
992	993	-
993	994	-
994	995	-
995	996	-
996	997	-
997	998	-
998	999	-
999	1000	-

ТЕКСТОВОЕ ОПИСАНИЕ
местоположения границ населенных пунктов, территориальных зон

Прохождение границы		Описание прохождения границы
от точки	до точки	
1	2	
1000	1001	-
1001	1002	-
1002	1003	-
1003	1004	-
1004	1005	-
1005	1006	-
1006	1007	-
1007	1008	-
1008	1009	-
1009	1010	-
1010	1011	-
1011	1012	-
1012	1013	-
1013	1014	-
1014	1015	-
1015	1016	-
1016	1017	-
1017	1018	-
1018	1019	-
1019	1020	-
1020	1021	-
1021	1022	-
1022	1023	-
1023	1024	-
1024	1025	-
1025	1026	-
1026	1027	-
1027	1028	-
1028	1029	-
1029	1030	-
1030	1031	-
1031	1032	-
1032	1033	-
1033	1034	-
1034	1035	-
1035	1036	-
1036	1037	-

ТЕКСТОВОЕ ОПИСАНИЕ
местоположения границ населенных пунктов, территориальных зон

Прохождение границы		Описание прохождения границы
от точки	до точки	
1	2	3
1037	1038	-
1038	1039	-
1039	1040	-
1040	1041	-
1041	1042	-
1042	1043	-
1043	1044	-
1044	1045	-
1045	1046	-
1046	1047	-
1047	1048	-
1048	1049	-
1049	1050	-
1050	1051	-
1051	1052	-
1052	1053	-
1053	1054	-
1054	1055	-
1055	1056	-
1056	1057	-
1057	1058	-
1058	1059	-
1059	1060	-
1060	1061	-
1061	1062	-
1062	1063	-
1063	1064	-
1064	1065	-
1065	957	-
1066	1067	-
1067	1068	-
1068	1069	-
1069	1070	-
1070	1071	-
1071	1072	-
1072	1073	-
1073	1074	-

ТЕКСТОВОЕ ОПИСАНИЕ
местоположения границ населенных пунктов, территориальных зон

Прохождение границы		Описание прохождения границы
от точки	до точки	
1	2	
1074	1075	-
1075	1076	-
1076	1077	-
1077	1078	-
1078	1079	-
1079	1080	-
1080	1081	-
1081	1082	-
1082	1083	-
1083	1084	-
1084	1085	-
1085	1086	-
1086	1087	-
1087	1088	-
1088	1089	-
1089	1090	-
1090	1091	-
1091	1092	-
1092	1093	-
1093	1094	-
1094	1066	-
1095	1096	-
1096	1097	-
1097	1098	-
1098	1099	-
1099	1100	-
1100	1101	-
1101	1102	-
1102	1103	-
1103	1104	-
1104	1105	-
1105	1106	-
1106	1107	-
1107	1108	-
1108	1109	-
1109	1110	-
1110	1111	-

ТЕКСТОВОЕ ОПИСАНИЕ
местоположения границ населенных пунктов, территориальных зон

Прохождение границы		Описание прохождения границы
от точки	до точки	
1	2	3
1111	1112	-
1112	1113	-
1113	1114	-
1114	1115	-
1115	1116	-
1116	1117	-
1117	1118	-
1118	1119	-
1119	1120	-
1120	1121	-
1121	1122	-
1122	1123	-
1123	1124	-
1124	1125	-
1125	1126	-
1126	1127	-
1127	1128	-
1128	1129	-
1129	1130	-
1130	1131	-
1131	1132	-
1132	1133	-
1133	1134	-
1134	1135	-
1135	1136	-
1136	1137	-
1137	1138	-
1138	1139	-
1139	1140	-
1140	1141	-
1141	1142	-
1142	1143	-
1143	1144	-
1144	1145	-
1145	1146	-
1146	1147	-
1147	1148	-

ТЕКСТОВОЕ ОПИСАНИЕ
местоположения границ населенных пунктов, территориальных зон

Прохождение границы		Описание прохождения границы
от точки	до точки	
1	2	3
1148	1149	-
1149	1150	-
1150	1151	-
1151	1152	-
1152	1153	-
1153	1154	-
1154	1155	-
1155	1156	-
1156	1157	-
1157	1158	-
1158	1159	-
1159	1160	-
1160	1161	-
1161	1162	-
1162	1163	-
1163	1164	-
1164	1165	-
1165	1166	-
1166	1167	-
1167	1168	-
1168	1169	-
1169	1170	-
1170	1171	-
1171	1172	-
1172	1173	-
1173	1174	-
1174	1175	-
1175	1176	-
1176	1177	-
1177	1095	-
1178	1179	-
1179	1180	-
1180	1181	-
1181	1182	-
1182	1183	-
1183	1184	-
1184	1185	-

ТЕКСТОВОЕ ОПИСАНИЕ
местоположения границ населенных пунктов, территориальных зон

Прохождение границы		Описание прохождения границы
от точки	до точки	
1	2	3
1185	1186	-
1186	1187	-
1187	1188	-
1188	1189	-
1189	1190	-
1190	1191	-
1191	1192	-
1192	1193	-
1193	1194	-
1194	1195	-
1195	1196	-
1196	1197	-
1197	1198	-
1198	1199	-
1199	1200	-
1200	1201	-
1201	1202	-
1202	1203	-
1203	1204	-
1204	1205	-
1205	1206	-
1206	1207	-
1207	1208	-
1208	1209	-
1209	1210	-
1210	1211	-
1211	1212	-
1212	1213	-
1213	1214	-
1214	1215	-
1215	1216	-
1216	1217	-
1217	1218	-
1218	1219	-
1219	1220	-
1220	1221	-
1221	1222	-

ТЕКСТОВОЕ ОПИСАНИЕ
местоположения границ населенных пунктов, территориальных зон

Прохождение границы		Описание прохождения границы
от точки	до точки	
1	2	3
1222	1223	-
1223	1224	-
1224	1225	-
1225	1226	-
1226	1227	-
1227	1228	-
1228	1229	-
1229	1230	-
1230	1231	-
1231	1232	-
1232	1233	-
1233	1234	-
1234	1235	-
1235	1236	-
1236	1237	-
1237	1238	-
1238	1239	-
1239	1240	-
1240	1178	-
1241	1242	-
1242	1243	-
1243	1244	-
1244	1245	-
1245	1246	-
1246	1247	-
1247	1248	-
1248	1249	-
1249	1250	-
1250	1251	-
1251	1252	-
1252	1253	-
1253	1254	-
1254	1255	-
1255	1256	-
1256	1257	-
1257	1258	-
1258	1259	-

ТЕКСТОВОЕ ОПИСАНИЕ
местоположения границ населенных пунктов, территориальных зон

Прохождение границы		Описание прохождения границы
от точки	до точки	
1	2	3
1259	1260	-
1260	1261	-
1261	1262	-
1262	1263	-
1263	1264	-
1264	1241	-
1265	1266	-
1266	1267	-
1267	1268	-
1268	1269	-
1269	1270	-
1270	1271	-
1271	1272	-
1272	1273	-
1273	1274	-
1274	1275	-
1275	1276	-
1276	1277	-
1277	1278	-
1278	1279	-
1279	1280	-
1280	1281	-
1281	1282	-
1282	1283	-
1283	1284	-
1284	1285	-
1285	1286	-
1286	1287	-
1287	1288	-
1288	1289	-
1289	1290	-
1290	1291	-
1291	1292	-
1292	1293	-
1293	1294	-
1294	1295	-
1295	1265	-

ТЕКСТОВОЕ ОПИСАНИЕ
местоположения границ населенных пунктов, территориальных зон

Прохождение границы		Описание прохождения границы
от точки	до точки	
1	2	3
1296	1297	-
1297	1298	-
1298	1299	-
1299	1300	-
1300	1301	-
1301	1302	-
1302	1303	-
1303	1304	-
1304	1305	-
1305	1306	-
1306	1307	-
1307	1308	-
1308	1309	-
1309	1310	-
1310	1311	-
1311	1312	-
1312	1313	-
1313	1314	-
1314	1315	-
1315	1316	-
1316	1317	-
1317	1318	-
1318	1319	-
1319	1320	-
1320	1321	-
1321	1322	-
1322	1323	-
1323	1324	-
1324	1325	-
1325	1326	-
1326	1327	-
1327	1328	-
1328	1329	-
1329	1330	-
1330	1331	-
1331	1332	-
1332	1333	-

ТЕКСТОВОЕ ОПИСАНИЕ
местоположения границ населенных пунктов, территориальных зон

Прохождение границы		Описание прохождения границы
от точки	до точки	
1	2	
1333	1334	-
1334	1335	-
1335	1336	-
1336	1337	-
1337	1338	-
1338	1339	-
1339	1340	-
1340	1341	-
1341	1342	-
1342	1343	-
1343	1344	-
1344	1345	-
1345	1346	-
1346	1347	-
1347	1348	-
1348	1349	-
1349	1350	-
1350	1351	-
1351	1352	-
1352	1353	-
1353	1354	-
1354	1355	-
1355	1356	-
1356	1357	-
1357	1358	-
1358	1359	-
1359	1296	-
1360	1361	-
1361	1362	-
1362	1363	-
1363	1364	-
1364	1365	-
1365	1366	-
1366	1367	-
1367	1368	-
1368	1369	-
1369	1370	-

ТЕКСТОВОЕ ОПИСАНИЕ
местоположения границ населенных пунктов, территориальных зон

Прохождение границы		Описание прохождения границы
от точки	до точки	
1	2	
1370	1371	-
1371	1372	-
1372	1373	-
1373	1374	-
1374	1375	-
1375	1376	-
1376	1377	-
1377	1378	-
1378	1379	-
1379	1380	-
1380	1381	-
1381	1382	-
1382	1383	-
1383	1384	-
1384	1385	-
1385	1386	-
1386	1387	-
1387	1388	-
1388	1389	-
1389	1390	-
1390	1391	-
1391	1392	-
1392	1393	-
1393	1394	-
1394	1395	-
1395	1396	-
1396	1397	-
1397	1398	-
1398	1399	-
1399	1360	-
1400	1401	-
1401	1402	-
1402	1403	-
1403	1404	-
1404	1405	-
1405	1406	-
1406	1407	-

ТЕКСТОВОЕ ОПИСАНИЕ
местоположения границ населенных пунктов, территориальных зон

Прохождение границы		Описание прохождения границы
от точки	до точки	
1	2	3
1407	1408	-
1408	1409	-
1409	1410	-
1410	1411	-
1411	1412	-
1412	1413	-
1413	1414	-
1414	1415	-
1415	1416	-
1416	1417	-
1417	1418	-
1418	1419	-
1419	1420	-
1420	1421	-
1421	1422	-
1422	1423	-
1423	1424	-
1424	1425	-
1425	1426	-
1426	1427	-
1427	1428	-
1428	1429	-
1429	1430	-
1430	1431	-
1431	1432	-
1432	1433	-
1433	1434	-
1434	1435	-
1435	1436	-
1436	1437	-
1437	1438	-
1438	1439	-
1439	1440	-
1440	1441	-
1441	1442	-
1442	1443	-
1443	1444	-

ТЕКСТОВОЕ ОПИСАНИЕ
местоположения границ населенных пунктов, территориальных зон

Прохождение границы		Описание прохождения границы
от точки	до точки	
1	2	3
1444	1445	-
1445	1446	-
1446	1447	-
1447	1448	-
1448	1449	-
1449	1450	-
1450	1451	-
1451	1452	-
1452	1453	-
1453	1454	-
1454	1455	-
1455	1456	-
1456	1457	-
1457	1458	-
1458	1459	-
1459	1460	-
1460	1461	-
1461	1462	-
1462	1463	-
1463	1464	-
1464	1465	-
1465	1466	-
1466	1467	-
1467	1468	-
1468	1469	-
1469	1470	-
1470	1471	-
1471	1472	-
1472	1473	-
1473	1474	-
1474	1475	-
1475	1476	-
1476	1400	-
1477	1478	-
1478	1479	-
1479	1480	-
1480	1481	-

ТЕКСТОВОЕ ОПИСАНИЕ**местоположения границ населенных пунктов, территориальных зон**

Прохождение границы		Описание прохождения границы
от точки	до точки	
1	2	3
1481	1482	-
1482	1483	-
1483	1484	-
1484	1485	-
1485	1486	-
1486	1487	-
1487	1488	-
1488	1477	-
1489	1490	-
1490	1491	-
1491	1492	-
1492	1493	-
1493	1494	-
1494	1495	-
1495	1496	-
1496	1497	-
1497	1498	-
1498	1489	-
1499	1500	-
1500	1501	-
1501	1502	-
1502	1503	-
1503	1504	-
1504	1505	-
1505	1506	-
1506	1507	-
1507	1508	-
1508	1509	-
1509	1510	-
1510	1511	-
1511	1512	-
1512	1513	-
1513	1514	-
1514	1515	-
1515	1516	-
1516	1517	-
1517	1518	-

ТЕКСТОВОЕ ОПИСАНИЕ
местоположения границ населенных пунктов, территориальных зон

Прохождение границы		Описание прохождения границы
от точки	до точки	
1	2	3
1518	1519	-
1519	1520	-
1520	1521	-
1521	1522	-
1522	1523	-
1523	1524	-
1524	1525	-
1525	1526	-
1526	1527	-
1527	1528	-
1528	1529	-
1529	1530	-
1530	1531	-
1531	1532	-
1532	1499	-
1533	1534	-
1534	1535	-
1535	1536	-
1536	1537	-
1537	1538	-
1538	1539	-
1539	1540	-
1540	1541	-
1541	1542	-
1542	1543	-
1543	1533	-
1544	1545	-
1545	1546	-
1546	1547	-
1547	1548	-
1548	1549	-
1549	1550	-
1550	1551	-
1551	1552	-
1552	1553	-
1553	1554	-
1554	1555	-

ТЕКСТОВОЕ ОПИСАНИЕ
местоположения границ населенных пунктов, территориальных зон

Прохождение границы		Описание прохождения границы
от точки	до точки	
1	2	3
1555	1556	-
1556	1557	-
1557	1558	-
1558	1559	-
1559	1560	-
1560	1561	-
1561	1562	-
1562	1563	-
1563	1564	-
1564	1565	-
1565	1566	-
1566	1567	-
1567	1568	-
1568	1569	-
1569	1570	-
1570	1571	-
1571	1572	-
1572	1573	-
1573	1574	-
1574	1575	-
1575	1576	-
1576	1577	-
1577	1578	-
1578	1579	-
1579	1544	-
1580	1581	-
1581	1582	-
1582	1583	-
1583	1584	-
1584	1585	-
1585	1586	-
1586	1587	-
1587	1588	-
1588	1589	-
1589	1590	-
1590	1591	-
1591	1592	-

ТЕКСТОВОЕ ОПИСАНИЕ
местоположения границ населенных пунктов, территориальных зон

Прохождение границы		Описание прохождения границы
от точки	до точки	
1	2	3
1592	1593	-
1593	1594	-
1594	1595	-
1595	1596	-
1596	1597	-
1597	1598	-
1598	1599	-
1599	1600	-
1600	1601	-
1601	1602	-
1602	1603	-
1603	1604	-
1604	1605	-
1605	1606	-
1606	1607	-
1607	1580	-
1608	1609	-
1609	1610	-
1610	1611	-
1611	1612	-
1612	1613	-
1613	1614	-
1614	1615	-
1615	1616	-
1616	1617	-
1617	1618	-
1618	1619	-
1619	1620	-
1620	1608	-
1621	1622	-
1622	1623	-
1623	1624	-
1624	1625	-
1625	1626	-
1626	1627	-
1627	1628	-
1628	1629	-

ТЕКСТОВОЕ ОПИСАНИЕ
местоположения границ населенных пунктов, территориальных зон

Прохождение границы		Описание прохождения границы
от точки	до точки	
1	2	3
1629	1630	-
1630	1621	-
1631	1632	-
1632	1633	-
1633	1634	-
1634	1635	-
1635	1636	-
1636	1637	-
1637	1638	-
1638	1639	-
1639	1640	-
1640	1641	-
1641	1642	-
1642	1643	-
1643	1644	-
1644	1645	-
1645	1646	-
1646	1647	-
1647	1648	-
1648	1649	-
1649	1650	-
1650	1651	-
1651	1652	-
1652	1653	-
1653	1631	-
1654	1655	-
1655	1656	-
1656	1657	-
1657	1658	-
1658	1659	-
1659	1660	-
1660	1661	-
1661	1662	-
1662	1663	-
1663	1664	-
1664	1665	-
1665	1666	-

ТЕКСТОВОЕ ОПИСАНИЕ
местоположения границ населенных пунктов, территориальных зон

Прохождение границы		Описание прохождения границы
от точки	до точки	
1	2	
1666	1667	-
1667	1668	-
1668	1669	-
1669	1670	-
1670	1671	-
1671	1672	-
1672	1673	-
1673	1674	-
1674	1675	-
1675	1676	-
1676	1677	-
1677	1678	-
1678	1679	-
1679	1680	-
1680	1654	-
1681	1682	-
1682	1683	-
1683	1684	-
1684	1685	-
1685	1686	-
1686	1687	-
1687	1688	-
1688	1689	-
1689	1690	-
1690	1691	-
1691	1692	-
1692	1693	-
1693	1694	-
1694	1695	-
1695	1696	-
1696	1697	-
1697	1698	-
1698	1699	-
1699	1700	-
1700	1701	-
1701	1702	-
1702	1703	-

ТЕКСТОВОЕ ОПИСАНИЕ
местоположения границ населенных пунктов, территориальных зон

Прохождение границы		Описание прохождения границы
от точки	до точки	
1	2	3
1703	1704	-
1704	1705	-
1705	1706	-
1706	1681	-
1707	1708	-
1708	1709	-
1709	1710	-
1710	1711	-
1711	1712	-
1712	1713	-
1713	1714	-
1714	1707	-
1715	1716	-
1716	1717	-
1717	1718	-
1718	1719	-
1719	1720	-
1720	1721	-
1721	1722	-
1722	1723	-
1723	1715	-
1724	1725	-
1725	1726	-
1726	1727	-
1727	1728	-
1728	1729	-
1729	1730	-
1730	1731	-
1731	1732	-
1732	1733	-
1733	1734	-
1734	1735	-
1735	1736	-
1736	1737	-
1737	1738	-
1738	1739	-
1739	1740	-

ТЕКСТОВОЕ ОПИСАНИЕ
местоположения границ населенных пунктов, территориальных зон

Прохождение границы		Описание прохождения границы
от точки	до точки	
1	2	3
1740	1741	-
1741	1742	-
1742	1743	-
1743	1744	-
1744	1745	-
1745	1746	-
1746	1747	-
1747	1748	-
1748	1749	-
1749	1750	-
1750	1751	-
1751	1752	-
1752	1753	-
1753	1754	-
1754	1724	-
1755	1756	-
1756	1757	-
1757	1758	-
1758	1759	-
1759	1760	-
1760	1761	-
1761	1762	-
1762	1763	-
1763	1764	-
1764	1765	-
1765	1766	-
1766	1767	-
1767	1768	-
1768	1769	-
1769	1770	-
1770	1771	-
1771	1772	-
1772	1773	-
1773	1755	-
1774	1775	-
1775	1776	-
1776	1777	-

ТЕКСТОВОЕ ОПИСАНИЕ
местоположения границ населенных пунктов, территориальных зон

Прохождение границы		Описание прохождения границы
от точки	до точки	
1	2	3
1777	1778	-
1778	1779	-
1779	1780	-
1780	1781	-
1781	1782	-
1782	1783	-
1783	1784	-
1784	1785	-
1785	1786	-
1786	1787	-
1787	1788	-
1788	1789	-
1789	1790	-
1790	1791	-
1791	1792	-
1792	1793	-
1793	1774	-
1794	1795	-
1795	1796	-
1796	1797	-
1797	1798	-
1798	1799	-
1799	1800	-
1800	1801	-
1801	1802	-
1802	1794	-
1803	1804	-
1804	1805	-
1805	1806	-
1806	1807	-
1807	1808	-
1808	1809	-
1809	1810	-
1810	1811	-
1811	1812	-
1812	1813	-
1813	1814	-

ТЕКСТОВОЕ ОПИСАНИЕ
местоположения границ населенных пунктов, территориальных зон

Прохождение границы		Описание прохождения границы
от точки	до точки	
1	2	3
1814	1815	-
1815	1816	-
1816	1817	-
1817	1818	-
1818	1819	-
1819	1820	-
1820	1821	-
1821	1822	-
1822	1823	-
1823	1824	-
1824	1825	-
1825	1826	-
1826	1827	-
1827	1803	-
1828	1829	-
1829	1830	-
1830	1831	-
1831	1828	-
1832	1833	-
1833	1834	-
1834	1835	-
1835	1836	-
1836	1837	-
1837	1838	-
1838	1832	-
1839	1840	-
1840	1841	-
1841	1842	-
1842	1843	-
1843	1844	-
1844	1845	-
1845	1846	-
1846	1847	-
1847	1848	-
1848	1849	-
1849	1850	-
1850	1851	-

ТЕКСТОВОЕ ОПИСАНИЕ
местоположения границ населенных пунктов, территориальных зон

Прохождение границы		Описание прохождения границы
от точки	до точки	
1	2	3
1851	1852	-
1852	1853	-
1853	1854	-
1854	1855	-
1855	1856	-
1856	1857	-
1857	1858	-
1858	1859	-
1859	1860	-
1860	1861	-
1861	1862	-
1862	1839	-
1863	1864	-
1864	1865	-
1865	1866	-
1866	1867	-
1867	1868	-
1868	1869	-
1869	1870	-
1870	1871	-
1871	1872	-
1872	1873	-
1873	1874	-
1874	1875	-
1875	1876	-
1876	1877	-
1877	1878	-
1878	1879	-
1879	1880	-
1880	1881	-
1881	1882	-
1882	1883	-
1883	1884	-
1884	1885	-
1885	1886	-
1886	1887	-
1887	1888	-

ТЕКСТОВОЕ ОПИСАНИЕ
местоположения границ населенных пунктов, территориальных зон

Прохождение границы		Описание прохождения границы
от точки	до точки	
1	2	
1888	1889	-
1889	1890	-
1890	1891	-
1891	1892	-
1892	1893	-
1893	1894	-
1894	1895	-
1895	1896	-
1896	1897	-
1897	1898	-
1898	1899	-
1899	1900	-
1900	1901	-
1901	1902	-
1902	1903	-
1903	1863	-
1904	1905	-
1905	1906	-
1906	1907	-
1907	1908	-
1908	1909	-
1909	1910	-
1910	1911	-
1911	1912	-
1912	1913	-
1913	1914	-
1914	1915	-
1915	1916	-
1916	1917	-
1917	1904	-
1918	1919	-
1919	1920	-
1920	1921	-
1921	1922	-
1922	1923	-
1923	1924	-
1924	1925	-

ТЕКСТОВОЕ ОПИСАНИЕ
местоположения границ населенных пунктов, территориальных зон

Прохождение границы		Описание прохождения границы
от точки	до точки	
1	2	3
1925	1926	-
1926	1927	-
1927	1928	-
1928	1929	-
1929	1930	-
1930	1931	-
1931	1918	-
1932	1933	-
1933	1934	-
1934	1935	-
1935	1936	-
1936	1937	-
1937	1938	-
1938	1939	-
1939	1940	-
1940	1941	-
1941	1942	-
1942	1943	-
1943	1944	-
1944	1945	-
1945	1946	-
1946	1947	-
1947	1948	-
1948	1949	-
1949	1950	-
1950	1951	-
1951	1952	-
1952	1953	-
1953	1954	-
1954	1955	-
1955	1956	-
1956	1957	-
1957	1958	-
1958	1959	-
1959	1932	-
1960	1961	-
1961	1962	-

ТЕКСТОВОЕ ОПИСАНИЕ
местоположения границ населенных пунктов, территориальных зон

Прохождение границы		Описание прохождения границы
от точки	до точки	
1	2	3
1962	1963	-
1963	1964	-
1964	1965	-
1965	1966	-
1966	1967	-
1967	1968	-
1968	1969	-
1969	1970	-
1970	1971	-
1971	1960	-
1972	1973	-
1973	1974	-
1974	1975	-
1975	1976	-
1976	1977	-
1977	1978	-
1978	1979	-
1979	1972	-
1980	1981	-
1981	1982	-
1982	1983	-
1983	1984	-
1984	1980	-
1985	1986	-
1986	1987	-
1987	1988	-
1988	1985	-
1989	1990	-
1990	1991	-
1991	1992	-
1992	1993	-
1993	1994	-
1994	1989	-
1995	1996	-
1996	1997	-
1997	1998	-
1998	1999	-

ТЕКСТОВОЕ ОПИСАНИЕ
местоположения границ населенных пунктов, территориальных зон

Прохождение границы		Описание прохождения границы
от точки	до точки	
1	2	
1999	2000	-
2000	2001	-
2001	1995	-
2002	2003	-
2003	2004	-
2004	2005	-
2005	2006	-
2006	2007	-
2007	2008	-
2008	2009	-
2009	2010	-
2010	2011	-
2011	2012	-
2012	2013	-
2013	2002	-
2014	2015	-
2015	2016	-
2016	2017	-
2017	2018	-
2018	2019	-
2019	2020	-
2020	2021	-
2021	2022	-
2022	2023	-
2023	2024	-
2024	2014	-
2025	2026	-
2026	2027	-
2027	2028	-
2028	2029	-
2029	2030	-
2030	2031	-
2031	2032	-
2032	2033	-
2033	2034	-
2034	2035	-
2035	2036	-

ТЕКСТОВОЕ ОПИСАНИЕ
местоположения границ населенных пунктов, территориальных зон

Прохождение границы		Описание прохождения границы
от точки	до точки	
1	2	3
2036	2037	-
2037	2038	-
2038	2025	-
2039	2040	-
2040	2041	-
2041	2042	-
2042	2043	-
2043	2044	-
2044	2045	-
2045	2046	-
2046	2047	-
2047	2048	-
2048	2049	-
2049	2050	-
2050	2051	-
2051	2052	-
2052	2039	-
2053	2054	-
2054	2055	-
2055	2056	-
2056	2057	-
2057	2058	-
2058	2059	-
2059	2060	-
2060	2061	-
2061	2062	-
2062	2063	-
2063	2064	-
2064	2065	-
2065	2066	-
2066	2067	-
2067	2068	-
2068	2069	-
2069	2070	-
2070	2071	-
2071	2072	-
2072	2073	-

ТЕКСТОВОЕ ОПИСАНИЕ
местоположения границ населенных пунктов, территориальных зон

Прохождение границы		Описание прохождения границы
от точки	до точки	
1	2	
2073	2053	-
2074	2075	-
2075	2076	-
2076	2077	-
2077	2078	-
2078	2079	-
2079	2080	-
2080	2081	-
2081	2082	-
2082	2083	-
2083	2084	-
2084	2074	-
2085	2086	-
2086	2087	-
2087	2088	-
2088	2089	-
2089	2090	-
2090	2091	-
2091	2085	-
2092	2093	-
2093	2094	-
2094	2095	-
2095	2096	-
2096	2097	-
2097	2098	-
2098	2099	-
2099	2100	-
2100	2101	-
2101	2102	-
2102	2103	-
2103	2104	-
2104	2092	-
2105	2106	-
2106	2107	-
2107	2108	-
2108	2109	-
2109	2110	-

ТЕКСТОВОЕ ОПИСАНИЕ
местоположения границ населенных пунктов, территориальных зон

Прохождение границы		Описание прохождения границы
от точки	до точки	
1	2	3
2110	2111	-
2111	2112	-
2112	2113	-
2113	2114	-
2114	2115	-
2115	2116	-
2116	2117	-
2117	2118	-
2118	2119	-
2119	2120	-
2120	2121	-
2121	2122	-
2122	2123	-
2123	2124	-
2124	2125	-
2125	2126	-
2126	2127	-
2127	2128	-
2128	2129	-
2129	2130	-
2130	2105	-
2131	2132	-
2132	2133	-
2133	2134	-
2134	2135	-
2135	2136	-
2136	2137	-
2137	2138	-
2138	2139	-
2139	2140	-
2140	2141	-
2141	2142	-
2142	2143	-
2143	2144	-
2144	2145	-
2145	2146	-
2146	2147	-

ТЕКСТОВОЕ ОПИСАНИЕ
местоположения границ населенных пунктов, территориальных зон

Прохождение границы		Описание прохождения границы
от точки	до точки	
1	2	3
2147	2148	-
2148	2149	-
2149	2131	-
2150	2151	-
2151	2152	-
2152	2153	-
2153	2154	-
2154	2155	-
2155	2156	-
2156	2157	-
2157	2158	-
2158	2159	-
2159	2160	-
2160	2161	-
2161	2162	-
2162	2163	-
2163	2150	-
2164	2165	-
2165	2166	-
2166	2167	-
2167	2168	-
2168	2169	-
2169	2170	-
2170	2171	-
2171	2172	-
2172	2173	-
2173	2174	-
2174	2175	-
2175	2176	-
2176	2177	-
2177	2178	-
2178	2179	-
2179	2180	-
2180	2181	-
2181	2164	-
2182	2183	-
2183	2184	-

ТЕКСТОВОЕ ОПИСАНИЕ
местоположения границ населенных пунктов, территориальных зон

Прохождение границы		Описание прохождения границы
от точки	до точки	
1	2	
2184	2185	-
2185	2186	-
2186	2187	-
2187	2188	-
2188	2189	-
2189	2190	-
2190	2191	-
2191	2192	-
2192	2193	-
2193	2194	-
2194	2195	-
2195	2196	-
2196	2197	-
2197	2198	-
2198	2182	-
2199	2200	-
2200	2201	-
2201	2202	-
2202	2203	-
2203	2204	-
2204	2205	-
2205	2206	-
2206	2207	-
2207	2208	-
2208	2209	-
2209	2199	-
2210	2211	-
2211	2212	-
2212	2213	-
2213	2214	-
2214	2215	-
2215	2216	-
2216	2210	-
2217	2218	-
2218	2219	-
2219	2220	-
2220	2221	-

ТЕКСТОВОЕ ОПИСАНИЕ
местоположения границ населенных пунктов, территориальных зон

Прохождение границы		Описание прохождения границы
от точки	до точки	
1	2	
2221	2222	-
2222	2223	-
2223	2224	-
2224	2225	-
2225	2226	-
2226	2227	-
2227	2228	-
2228	2229	-
2229	2230	-
2230	2231	-
2231	2217	-
2232	2233	-
2233	2234	-
2234	2232	-
2235	2236	-
2236	2237	-
2237	2238	-
2238	2235	-
2239	2240	-
2240	2241	-
2241	2242	-
2242	2243	-
2243	2239	-
2244	2245	-
2245	2246	-
2246	2247	-
2247	2248	-
2248	2249	-
2249	2250	-
2250	2251	-
2251	2244	-
2252	2253	-
2253	2254	-
2254	2255	-
2255	2256	-
2256	2257	-
2257	2258	-

ТЕКСТОВОЕ ОПИСАНИЕ
местоположения границ населенных пунктов, территориальных зон

Прохождение границы		Описание прохождения границы
от точки	до точки	
1	2	3
2258	2259	-
2259	2252	-
2260	2261	-
2261	2262	-
2262	2263	-
2263	2264	-
2264	2265	-
2265	2266	-
2266	2260	-
2267	2268	-
2268	2269	-
2269	2270	-
2270	2271	-
2271	2267	-
2272	2273	-
2273	2274	-
2274	2275	-
2275	2276	-
2276	2277	-
2277	2272	-
2278	2279	-
2279	2280	-
2280	2281	-
2281	2282	-
2282	2278	-
2283	2284	-
2284	2285	-
2285	2286	-
2286	2283	-
2287	2288	-
2288	2289	-
2289	2290	-
2290	2291	-
2291	2292	-
2292	2293	-
2293	2294	-
2294	2295	-

ТЕКСТОВОЕ ОПИСАНИЕ
местоположения границ населенных пунктов, территориальных зон

Прохождение границы		Описание прохождения границы
от точки	до точки	
1	2	
2295	2296	-
2296	2297	-
2297	2287	-
2298	2299	-
2299	2300	-
2300	2301	-
2301	2302	-
2302	2298	-
2303	2304	-
2304	2305	-
2305	2306	-
2306	2307	-
2307	2303	-
2308	2309	-
2309	2310	-
2310	2311	-
2311	2308	-
2312	2313	-
2313	2314	-
2314	2315	-
2315	2316	-
2316	2317	-
2317	2312	-
2318	2319	-
2319	2320	-
2320	2321	-
2321	2318	-
2322	2323	-
2323	2324	-
2324	2325	-
2325	2326	-
2326	2322	-
2327	2328	-
2328	2329	-
2329	2330	-
2330	2331	-
2331	2332	-

ТЕКСТОВОЕ ОПИСАНИЕ
местоположения границ населенных пунктов, территориальных зон

Прохождение границы		Описание прохождения границы
от точки	до точки	
1	2	
2332	2333	-
2333	2334	-
2334	2335	-
2335	2327	-

Blank area for text description of the boundary passage.

ГРАФИЧЕСКОЕ ОПИСАНИЕ

местоположения границ населенных пунктов, территориальных зон, особо охраняемых природных территорий, зон с особыми условиями использования территории

Зона садоводческих или огороднических некоммерческих товариществ (ТСХ.2.1)

(наименование объекта, местоположение границ которого описано (далее - объект))

Раздел 1

Сведения об объекте

№ п/п	Характеристики объекта	Описание характеристик
1	2	3
1.	Местоположение объекта	Ленинградская область, м. р-н Тосненский, с.п Шапкинское
2.	Площадь объекта +/- величина погрешности определения площади (Р +/- Дельта Р)	870238 +/- 16325 м ²
3.	Иные характеристики объекта	-

Раздел 2

Сведения о местоположении границ объекта

1. Система координат МСК-47, зона 2

2. Сведения о характерных точках границ объекта

Обозначение характерных точек границ	Координаты, м		Метод определения координат характерной точки	Средняя квадратическая погрешность положения характерной точки (Mt), м	Описание обозначения точки на местности (при наличии)
	X	Y			
1	2	3	4	5	6
1	402939.87	2266293.29	Картометрический метод	5.0	Закрепление отсутствует
2	402897.25	2266265.93	Картометрический метод	5.0	Закрепление отсутствует
3	402823.32	2266240.79	Картометрический метод	5.0	Закрепление отсутствует
4	402357.67	2266162.74	Картометрический метод	5.0	Закрепление отсутствует
5	402365.35	2266109.66	Картометрический метод	5.0	Закрепление отсутствует
6	402354.80	2266034.94	Картометрический метод	5.0	Закрепление отсутствует
7	402424.37	2266016.18	Картометрический метод	5.0	Закрепление отсутствует
8	402436.15	2265980.65	Картометрический метод	5.0	Закрепление отсутствует
9	402451.14	2265935.42	Картометрический метод	5.0	Закрепление отсутствует
10	402449.63	2265934.10	Картометрический метод	5.0	Закрепление отсутствует
11	402445.32	2265930.33	Картометрический метод	5.0	Закрепление отсутствует
12	402426.83	2265914.17	Картометрический метод	5.0	Закрепление отсутствует
13	402404.96	2265895.06	Картометрический метод	5.0	Закрепление отсутствует
14	402216.47	2266000.43	Картометрический метод	5.0	Закрепление отсутствует
15	402169.30	2265973.71	Картометрический метод	5.0	Закрепление отсутствует
16	402166.60	2265960.82	Картометрический метод	5.0	Закрепление отсутствует
17	402163.21	2265944.66	Картометрический метод	5.0	Закрепление отсутствует
18	402152.43	2265893.29	Картометрический метод	5.0	Закрепление отсутствует
19	402197.68	2265874.05	Картометрический метод	5.0	Закрепление отсутствует
20	402242.93	2265854.81	Картометрический метод	5.0	Закрепление отсутствует
21	402242.98	2265854.78	Картометрический метод	5.0	Закрепление отсутствует
22	402265.30	2265840.00	Картометрический метод	5.0	Закрепление отсутствует

2. Сведения о характерных точках границ объекта					
Обозначение характерных точек границ	Координаты, м		Метод определения координат характерной точки	Средняя квадратическая погрешность положения характерной точки (Mt), м	Описание обозначения точки на местности (при наличии)
	X	Y			
1	2	3	4	5	6
23	402279.03	2265825.88	Картометрический метод	5.0	Закрепление отсутствует
24	402299.62	2265774.01	Картометрический метод	5.0	Закрепление отсутствует
25	402317.87	2265761.62	Картометрический метод	5.0	Закрепление отсутствует
26	402330.57	2265700.54	Картометрический метод	5.0	Закрепление отсутствует
27	402292.01	2265678.55	Картометрический метод	5.0	Закрепление отсутствует
28	402268.72	2265698.48	Картометрический метод	5.0	Закрепление отсутствует
29	402293.11	2265765.88	Картометрический метод	5.0	Закрепление отсутствует
30	402268.14	2265813.48	Картометрический метод	5.0	Закрепление отсутствует
31	402251.30	2265836.12	Картометрический метод	5.0	Закрепление отсутствует
32	402235.51	2265833.82	Картометрический метод	5.0	Закрепление отсутствует
33	402223.88	2265832.13	Картометрический метод	5.0	Закрепление отсутствует
34	402215.48	2265830.91	Картометрический метод	5.0	Закрепление отсутствует
35	402140.28	2265680.60	Картометрический метод	5.0	Закрепление отсутствует
36	402185.81	2265613.29	Картометрический метод	5.0	Закрепление отсутствует
37	402264.54	2265550.79	Картометрический метод	5.0	Закрепление отсутствует
38	402295.07	2265537.06	Картометрический метод	5.0	Закрепление отсутствует
39	402321.72	2265525.07	Картометрический метод	5.0	Закрепление отсутствует
40	402351.25	2265531.91	Картометрический метод	5.0	Закрепление отсутствует
41	402431.31	2265494.77	Картометрический метод	5.0	Закрепление отсутствует
42	402463.34	2265479.91	Картометрический метод	5.0	Закрепление отсутствует
43	402475.82	2265542.52	Картометрический метод	5.0	Закрепление отсутствует
44	402484.69	2265568.73	Картометрический метод	5.0	Закрепление отсутствует
45	402497.10	2265595.65	Картометрический метод	5.0	Закрепление отсутствует
46	402532.91	2265654.33	Картометрический метод	5.0	Закрепление отсутствует
47	402604.27	2265728.31	Картометрический метод	5.0	Закрепление отсутствует

2. Сведения о характерных точках границ объекта					
Обозначение характерных точек границ	Координаты, м		Метод определения координат характерной точки	Средняя квадратическая погрешность положения характерной точки (Mt), м	Описание обозначения точки на местности (при наличии)
	X	Y			
1	2	3	4	5	6
48	402637.14	2265766.68	Картометрический метод	5.0	Закрепление отсутствует
49	402672.78	2265823.62	Картометрический метод	5.0	Закрепление отсутствует
50	402788.46	2265935.64	Картометрический метод	5.0	Закрепление отсутствует
51	402893.76	2266124.05	Картометрический метод	5.0	Закрепление отсутствует
52	402918.90	2266186.29	Картометрический метод	5.0	Закрепление отсутствует
53	402936.93	2266214.05	Картометрический метод	5.0	Закрепление отсутствует
54	402945.13	2266232.38	Картометрический метод	5.0	Закрепление отсутствует
55	402952.33	2266289.62	Картометрический метод	5.0	Закрепление отсутствует
56	402952.37	2266289.92	Картометрический метод	5.0	Закрепление отсутствует
57	402948.27	2266295.93	Картометрический метод	5.0	Закрепление отсутствует
1	402939.87	2266293.29	Картометрический метод	5.0	Закрепление отсутствует
58	402530.81	2266146.83	Картометрический метод	5.0	Закрепление отсутствует
59	402554.17	2266143.78	Картометрический метод	5.0	Закрепление отсутствует
60	402607.54	2266067.54	Картометрический метод	5.0	Закрепление отсутствует
61	402600.82	2266030.69	Картометрический метод	5.0	Закрепление отсутствует
62	402586.91	2266009.70	Картометрический метод	5.0	Закрепление отсутствует
63	402579.18	2266014.69	Картометрический метод	5.0	Закрепление отсутствует
64	402591.96	2266046.85	Картометрический метод	5.0	Закрепление отсутствует
65	402581.89	2266074.48	Картометрический метод	5.0	Закрепление отсутствует
66	402516.54	2266135.25	Картометрический метод	5.0	Закрепление отсутствует
58	402530.81	2266146.83	Картометрический метод	5.0	Закрепление отсутствует
67	402716.17	2266191.72	Картометрический метод	5.0	Закрепление отсутствует
68	402727.96	2266186.44	Картометрический метод	5.0	Закрепление отсутствует
69	402735.84	2266150.51	Картометрический метод	5.0	Закрепление отсутствует
70	402693.91	2266130.27	Картометрический метод	5.0	Закрепление отсутствует

2. Сведения о характерных точках границ объекта					
Обозначение характерных точек границ	Координаты, м		Метод определения координат характерной точки	Средняя квадратическая погрешность положения характерной точки (Mt), м	Описание обозначения точки на местности (при наличии)
	X	Y			
1	2	3	4	5	6
71	402699.21	2266185.47	Картометрический метод	5.0	Закрепление отсутствует
67	402716.17	2266191.72	Картометрический метод	5.0	Закрепление отсутствует
72	400856.26	2266262.52	Картометрический метод	5.0	Закрепление отсутствует
73	400845.14	2266247.24	Картометрический метод	5.0	Закрепление отсутствует
74	400815.32	2266171.51	Картометрический метод	5.0	Закрепление отсутствует
75	400814.38	2266143.05	Картометрический метод	5.0	Закрепление отсутствует
76	400813.92	2266128.84	Картометрический метод	5.0	Закрепление отсутствует
77	400813.66	2266121.00	Картометрический метод	5.0	Закрепление отсутствует
78	400813.31	2266110.38	Картометрический метод	5.0	Закрепление отсутствует
79	400812.67	2266091.11	Картометрический метод	5.0	Закрепление отсутствует
80	400811.58	2266058.15	Картометрический метод	5.0	Закрепление отсутствует
81	400810.86	2266036.21	Картометрический метод	5.0	Закрепление отсутствует
82	400810.38	2266021.59	Картометрический метод	5.0	Закрепление отсутствует
83	400821.55	2266013.53	Картометрический метод	5.0	Закрепление отсутствует
84	400849.43	2266006.03	Картометрический метод	5.0	Закрепление отсутствует
85	400883.36	2266004.66	Картометрический метод	5.0	Закрепление отсутствует
86	400917.34	2266019.20	Картометрический метод	5.0	Закрепление отсутствует
87	400967.26	2266006.83	Картометрический метод	5.0	Закрепление отсутствует
88	400982.07	2266003.16	Картометрический метод	5.0	Закрепление отсутствует
89	401003.58	2266009.44	Картометрический метод	5.0	Закрепление отсутствует
90	401030.64	2266017.34	Картометрический метод	5.0	Закрепление отсутствует
91	401039.64	2266014.19	Картометрический метод	5.0	Закрепление отсутствует
92	401050.07	2266010.53	Картометрический метод	5.0	Закрепление отсутствует
93	401064.52	2265985.31	Картометрический метод	5.0	Закрепление отсутствует
94	401064.94	2265984.57	Картометрический метод	5.0	Закрепление отсутствует

2. Сведения о характерных точках границ объекта					
Обозначение характерных точек границ	Координаты, м		Метод определения координат характерной точки	Средняя квадратическая погрешность положения характерной точки (Mt), м	Описание обозначения точки на местности (при наличии)
	X	Y			
1	2	3	4	5	6
95	401080.46	2265976.27	Картометрический метод	5.0	Закрепление отсутствует
96	401099.55	2265966.06	Картометрический метод	5.0	Закрепление отсутствует
97	401105.00	2265963.14	Картометрический метод	5.0	Закрепление отсутствует
98	401121.36	2265946.24	Картометрический метод	5.0	Закрепление отсутствует
99	401134.08	2265933.10	Картометрический метод	5.0	Закрепление отсутствует
100	401144.26	2265922.58	Картометрический метод	5.0	Закрепление отсутствует
101	401144.57	2265922.26	Картометрический метод	5.0	Закрепление отсутствует
102	401159.72	2265895.47	Картометрический метод	5.0	Закрепление отсутствует
103	401220.26	2265871.26	Картометрический метод	5.0	Закрепление отсутствует
104	401229.50	2265851.82	Картометрический метод	5.0	Закрепление отсутствует
105	401233.64	2265843.12	Картометрический метод	5.0	Закрепление отсутствует
106	401234.96	2265840.34	Картометрический метод	5.0	Закрепление отсутствует
107	401226.17	2265810.22	Картометрический метод	5.0	Закрепление отсутствует
108	401225.48	2265807.85	Картометрический метод	5.0	Закрепление отсутствует
109	401225.00	2265806.22	Картометрический метод	5.0	Закрепление отсутствует
110	401224.34	2265803.94	Картометрический метод	5.0	Закрепление отсутствует
111	401229.25	2265790.13	Картометрический метод	5.0	Закрепление отсутствует
112	401245.70	2265785.59	Картометрический метод	5.0	Закрепление отсутствует
113	401249.16	2265783.00	Картометрический метод	5.0	Закрепление отсутствует
114	401251.51	2265781.24	Картометрический метод	5.0	Закрепление отсутствует
115	401259.97	2265774.90	Картометрический метод	5.0	Закрепление отсутствует
116	401252.69	2265757.38	Картометрический метод	5.0	Закрепление отсутствует
117	401240.63	2265746.07	Картометрический метод	5.0	Закрепление отсутствует
118	401216.89	2265723.81	Картометрический метод	5.0	Закрепление отсутствует
119	401218.69	2265713.02	Картометрический метод	5.0	Закрепление отсутствует

2. Сведения о характерных точках границ объекта					
Обозначение характерных точек границ	Координаты, м		Метод определения координат характерной точки	Средняя квадратическая погрешность положения характерной точки (Mt), м	Описание обозначения точки на местности (при наличии)
	X	Y			
1	2	3	4	5	6
120	401221.08	2265698.65	Картометрический метод	5.0	Закрепление отсутствует
121	401231.55	2265691.20	Картометрический метод	5.0	Закрепление отсутствует
122	401269.20	2265695.79	Картометрический метод	5.0	Закрепление отсутствует
123	401270.39	2265695.93	Картометрический метод	5.0	Закрепление отсутствует
124	401309.15	2265700.66	Картометрический метод	5.0	Закрепление отсутствует
125	401319.40	2265702.63	Картометрический метод	5.0	Закрепление отсутствует
126	401391.41	2265716.47	Картометрический метод	5.0	Закрепление отсутствует
127	401393.27	2265716.83	Картометрический метод	5.0	Закрепление отсутствует
128	401410.25	2265720.09	Картометрический метод	5.0	Закрепление отсутствует
129	401426.20	2265723.15	Картометрический метод	5.0	Закрепление отсутствует
130	401431.18	2265724.66	Картометрический метод	5.0	Закрепление отсутствует
131	401446.11	2265729.18	Картометрический метод	5.0	Закрепление отсутствует
132	401470.76	2265736.65	Картометрический метод	5.0	Закрепление отсутствует
133	401495.41	2265744.11	Картометрический метод	5.0	Закрепление отсутствует
134	401510.48	2265756.34	Картометрический метод	5.0	Закрепление отсутствует
135	401514.07	2265759.25	Картометрический метод	5.0	Закрепление отсутствует
136	401527.26	2265769.95	Картометрический метод	5.0	Закрепление отсутствует
137	401546.63	2265779.00	Картометрический метод	5.0	Закрепление отсутствует
138	401562.77	2265786.53	Картометрический метод	5.0	Закрепление отсутствует
139	401559.25	2265811.68	Картометрический метод	5.0	Закрепление отсутствует
140	401552.73	2265820.23	Картометрический метод	5.0	Закрепление отсутствует
141	401527.26	2265840.18	Картометрический метод	5.0	Закрепление отсутствует
142	401529.60	2265850.76	Картометрический метод	5.0	Закрепление отсутствует
143	401536.67	2265882.76	Картометрический метод	5.0	Закрепление отсутствует
144	401537.88	2265888.22	Картометрический метод	5.0	Закрепление отсутствует

2. Сведения о характерных точках границ объекта					
Обозначение характерных точек границ	Координаты, м		Метод определения координат характерной точки	Средняя квадратическая погрешность положения характерной точки (Mt), м	Описание обозначения точки на местности (при наличии)
	X	Y			
1	2	3	4	5	6
145	401523.84	2265916.08	Картометрический метод	5.0	Закрепление отсутствует
146	401521.22	2265918.36	Картометрический метод	5.0	Закрепление отсутствует
147	401516.19	2265922.74	Картометрический метод	5.0	Закрепление отсутствует
148	401506.87	2265930.85	Картометрический метод	5.0	Закрепление отсутствует
149	401449.38	2265935.20	Картометрический метод	5.0	Закрепление отсутствует
150	401427.29	2265940.49	Картометрический метод	5.0	Закрепление отсутствует
151	401425.31	2265940.96	Картометрический метод	5.0	Закрепление отсутствует
152	401403.85	2265946.10	Картометрический метод	5.0	Закрепление отсутствует
153	401354.55	2265951.50	Картометрический метод	5.0	Закрепление отсутствует
154	401341.11	2265952.97	Картометрический метод	5.0	Закрепление отсутствует
155	401338.95	2265955.48	Картометрический метод	5.0	Закрепление отсутствует
156	401336.79	2265957.98	Картометрический метод	5.0	Закрепление отсутствует
157	401318.02	2265979.77	Картометрический метод	5.0	Закрепление отсутствует
158	401307.72	2265991.73	Картометрический метод	5.0	Закрепление отсутствует
159	401306.82	2265991.50	Картометрический метод	5.0	Закрепление отсутствует
160	401299.64	2265989.64	Картометрический метод	5.0	Закрепление отсутствует
161	401288.02	2265986.64	Картометрический метод	5.0	Закрепление отсутствует
162	401284.45	2265985.72	Картометрический метод	5.0	Закрепление отсутствует
163	401276.16	2265979.98	Картометрический метод	5.0	Закрепление отсутствует
164	401264.33	2265971.79	Картометрический метод	5.0	Закрепление отсутствует
165	401245.35	2265958.65	Картометрический метод	5.0	Закрепление отсутствует
166	401217.93	2265939.66	Картометрический метод	5.0	Закрепление отсутствует
167	401207.14	2265932.19	Картометрический метод	5.0	Закрепление отсутствует
168	401203.05	2265929.36	Картометрический метод	5.0	Закрепление отсутствует
169	401202.77	2265929.17	Картометрический метод	5.0	Закрепление отсутствует

2. Сведения о характерных точках границ объекта					
Обозначение характерных точек границ	Координаты, м		Метод определения координат характерной точки	Средняя квадратическая погрешность положения характерной точки (Mt), м	Описание обозначения точки на местности (при наличии)
	X	Y			
1	2	3	4	5	6
170	401180.20	2265956.08	Картометрический метод	5.0	Закрепление отсутствует
171	401171.07	2265966.97	Картометрический метод	5.0	Закрепление отсутствует
172	401162.10	2265974.16	Картометрический метод	5.0	Закрепление отсутствует
173	401139.45	2265993.13	Картометрический метод	5.0	Закрепление отсутствует
174	401136.06	2265995.02	Картометрический метод	5.0	Закрепление отсутствует
175	401198.69	2266050.62	Картометрический метод	5.0	Закрепление отсутствует
176	401244.57	2266076.79	Картометрический метод	5.0	Закрепление отсутствует
177	401249.33	2266096.69	Картометрический метод	5.0	Закрепление отсутствует
178	401233.82	2266139.84	Картометрический метод	5.0	Закрепление отсутствует
179	401233.81	2266139.88	Картометрический метод	5.0	Закрепление отсутствует
180	401228.40	2266154.92	Картометрический метод	5.0	Закрепление отсутствует
181	401227.02	2266158.77	Картометрический метод	5.0	Закрепление отсутствует
182	401211.28	2266171.81	Картометрический метод	5.0	Закрепление отсутствует
183	401202.82	2266178.82	Картометрический метод	5.0	Закрепление отсутствует
184	401188.75	2266190.48	Картометрический метод	5.0	Закрепление отсутствует
185	401164.44	2266179.07	Картометрический метод	5.0	Закрепление отсутствует
186	401160.01	2266180.57	Картометрический метод	5.0	Закрепление отсутствует
187	401152.74	2266183.04	Картометрический метод	5.0	Закрепление отсутствует
188	401145.99	2266185.33	Картометрический метод	5.0	Закрепление отсутствует
189	401131.90	2266190.12	Картометрический метод	5.0	Закрепление отсутствует
190	401111.00	2266186.91	Картометрический метод	5.0	Закрепление отсутствует
191	401100.93	2266178.54	Картометрический метод	5.0	Закрепление отсутствует
192	401090.84	2266170.16	Картометрический метод	5.0	Закрепление отсутствует
193	401083.51	2266159.21	Картометрический метод	5.0	Закрепление отсутствует
194	401068.24	2266136.43	Картометрический метод	5.0	Закрепление отсутствует

2. Сведения о характерных точках границ объекта					
Обозначение характерных точек границ	Координаты, м		Метод определения координат характерной точки	Средняя квадратическая погрешность положения характерной точки (Mt), м	Описание обозначения точки на местности (при наличии)
	X	Y			
1	2	3	4	5	6
195	401052.18	2266112.46	Картометрический метод	5.0	Закрепление отсутствует
196	401047.71	2266105.78	Картометрический метод	5.0	Закрепление отсутствует
197	401045.15	2266101.96	Картометрический метод	5.0	Закрепление отсутствует
198	401043.15	2266099.73	Картометрический метод	5.0	Закрепление отсутствует
199	401034.44	2266090.03	Картометрический метод	5.0	Закрепление отсутствует
200	401030.98	2266086.17	Картометрический метод	5.0	Закрепление отсутствует
201	401030.97	2266086.17	Картометрический метод	5.0	Закрепление отсутствует
202	401030.31	2266086.23	Картометрический метод	5.0	Закрепление отсутствует
203	401018.17	2266087.37	Картометрический метод	5.0	Закрепление отсутствует
204	401011.88	2266090.20	Картометрический метод	5.0	Закрепление отсутствует
205	400934.04	2266125.27	Картометрический метод	5.0	Закрепление отсутствует
206	400885.13	2266158.25	Картометрический метод	5.0	Закрепление отсутствует
207	400876.09	2266166.75	Картометрический метод	5.0	Закрепление отсутствует
208	400874.66	2266195.56	Картометрический метод	5.0	Закрепление отсутствует
209	400883.36	2266222.48	Картометрический метод	5.0	Закрепление отсутствует
210	400887.45	2266227.17	Картометрический метод	5.0	Закрепление отсутствует
211	400889.50	2266229.51	Картометрический метод	5.0	Закрепление отсутствует
212	400903.41	2266245.42	Картометрический метод	5.0	Закрепление отсутствует
213	400912.14	2266244.01	Картометрический метод	5.0	Закрепление отсутствует
214	400921.59	2266242.49	Картометрический метод	5.0	Закрепление отсутствует
215	400931.59	2266240.88	Картометрический метод	5.0	Закрепление отсутствует
216	400933.73	2266240.53	Картометрический метод	5.0	Закрепление отсутствует
217	400936.32	2266243.14	Картометрический метод	5.0	Закрепление отсутствует
218	400944.11	2266250.99	Картометрический метод	5.0	Закрепление отсутствует
219	400933.94	2266284.81	Картометрический метод	5.0	Закрепление отсутствует

2. Сведения о характерных точках границ объекта					
Обозначение характерных точек границ	Координаты, м		Метод определения координат характерной точки	Средняя квадратическая погрешность положения характерной точки (Mt), м	Описание обозначения точки на местности (при наличии)
	X	Y			
1	2	3	4	5	6
220	400926.56	2266291.13	Картометрический метод	5.0	Закрепление отсутствует
221	400918.32	2266298.20	Картометрический метод	5.0	Закрепление отсутствует
222	400910.94	2266300.14	Картометрический метод	5.0	Закрепление отсутствует
72	400856.26	2266262.52	Картометрический метод	5.0	Закрепление отсутствует
223	403068.70	2266177.67	Картометрический метод	5.0	Закрепление отсутствует
224	403088.61	2266166.48	Картометрический метод	5.0	Закрепление отсутствует
225	403099.73	2266136.96	Картометрический метод	5.0	Закрепление отсутствует
226	403099.76	2266136.96	Картометрический метод	5.0	Закрепление отсутствует
227	403093.76	2266134.59	Картометрический метод	5.0	Закрепление отсутствует
228	403056.74	2266043.66	Картометрический метод	5.0	Закрепление отсутствует
229	403059.70	2265995.93	Картометрический метод	5.0	Закрепление отсутствует
230	403053.01	2265935.81	Картометрический метод	5.0	Закрепление отсутствует
231	402966.57	2265875.53	Картометрический метод	5.0	Закрепление отсутствует
232	402965.28	2265870.56	Картометрический метод	5.0	Закрепление отсутствует
233	402963.73	2265864.57	Картометрический метод	5.0	Закрепление отсутствует
234	402951.81	2265818.57	Картометрический метод	5.0	Закрепление отсутствует
235	402939.00	2265756.18	Картометрический метод	5.0	Закрепление отсутствует
236	402931.50	2265719.63	Картометрический метод	5.0	Закрепление отсутствует
237	402950.77	2265694.17	Картометрический метод	5.0	Закрепление отсутствует
238	402969.14	2265736.20	Картометрический метод	5.0	Закрепление отсутствует
239	403014.34	2265874.52	Картометрический метод	5.0	Закрепление отсутствует
240	403027.67	2265866.26	Картометрический метод	5.0	Закрепление отсутствует
241	403026.76	2265862.61	Картометрический метод	5.0	Закрепление отсутствует
242	403026.25	2265860.57	Картометрический метод	5.0	Закрепление отсутствует
243	403023.61	2265850.02	Картометрический метод	5.0	Закрепление отсутствует

2. Сведения о характерных точках границ объекта					
Обозначение характерных точек границ	Координаты, м		Метод определения координат характерной точки	Средняя квадратическая погрешность положения характерной точки (M _t), м	Описание обозначения точки на местности (при наличии)
	X	Y			
1	2	3	4	5	6
244	403021.64	2265842.15	Картометрический метод	5.0	Закрепление отсутствует
245	403026.27	2265837.58	Картометрический метод	5.0	Закрепление отсутствует
246	403027.87	2265836.00	Картометрический метод	5.0	Закрепление отсутствует
247	403052.26	2265811.91	Картометрический метод	5.0	Закрепление отсутствует
248	403095.86	2265787.27	Картометрический метод	5.0	Закрепление отсутствует
249	403123.94	2265780.08	Картометрический метод	5.0	Закрепление отсутствует
250	403152.02	2265772.89	Картометрический метод	5.0	Закрепление отсутствует
251	403195.78	2265775.98	Картометрический метод	5.0	Закрепление отсутствует
252	403227.30	2265749.56	Картометрический метод	5.0	Закрепление отсутствует
253	403233.74	2265748.13	Картометрический метод	5.0	Закрепление отсутствует
254	403240.07	2265746.72	Картометрический метод	5.0	Закрепление отсутствует
255	403242.19	2265769.66	Картометрический метод	5.0	Закрепление отсутствует
256	403279.55	2265800.57	Картометрический метод	5.0	Закрепление отсутствует
257	403338.60	2265814.19	Картометрический метод	5.0	Закрепление отсутствует
258	403327.97	2265854.23	Картометрический метод	5.0	Закрепление отсутствует
259	403165.98	2265968.59	Картометрический метод	5.0	Закрепление отсутствует
260	403137.99	2265959.12	Картометрический метод	5.0	Закрепление отсутствует
261	403107.33	2265937.16	Картометрический метод	5.0	Закрепление отсутствует
262	403059.32	2265870.83	Картометрический метод	5.0	Закрепление отсутствует
263	403039.00	2265880.40	Картометрический метод	5.0	Закрепление отсутствует
264	403036.28	2265896.18	Картометрический метод	5.0	Закрепление отсутствует
265	403098.18	2265956.16	Картометрический метод	5.0	Закрепление отсутствует
266	403148.77	2265983.02	Картометрический метод	5.0	Закрепление отсутствует
267	403192.03	2266013.24	Картометрический метод	5.0	Закрепление отсутствует
268	403259.59	2266060.34	Картометрический метод	5.0	Закрепление отсутствует

2. Сведения о характерных точках границ объекта					
Обозначение характерных точек границ	Координаты, м		Метод определения координат характерной точки	Средняя квадратическая погрешность положения характерной точки (Mt), м	Описание обозначения точки на местности (при наличии)
	X	Y			
1	2	3	4	5	6
269	403324.75	2266130.78	Картометрический метод	5.0	Закрепление отсутствует
270	403324.71	2266130.78	Картометрический метод	5.0	Закрепление отсутствует
271	403351.23	2266247.47	Картометрический метод	5.0	Закрепление отсутствует
272	403309.59	2266257.61	Картометрический метод	5.0	Закрепление отсутствует
273	403283.59	2266252.95	Картометрический метод	5.0	Закрепление отсутствует
274	403269.94	2266242.25	Картометрический метод	5.0	Закрепление отсутствует
275	403259.86	2266213.06	Картометрический метод	5.0	Закрепление отсутствует
276	403251.48	2266188.51	Картометрический метод	5.0	Закрепление отсутствует
277	403240.54	2266187.56	Картометрический метод	5.0	Закрепление отсутствует
278	403221.78	2266213.03	Картометрический метод	5.0	Закрепление отсутствует
279	403213.62	2266234.95	Картометрический метод	5.0	Закрепление отсутствует
280	403193.05	2266235.72	Картометрический метод	5.0	Закрепление отсутствует
281	403163.60	2266226.25	Картометрический метод	5.0	Закрепление отсутствует
282	403159.41	2266235.24	Картометрический метод	5.0	Закрепление отсутствует
283	403181.13	2266253.95	Картометрический метод	5.0	Закрепление отсутствует
284	403225.98	2266267.03	Картометрический метод	5.0	Закрепление отсутствует
285	403208.84	2266287.81	Картометрический метод	5.0	Закрепление отсутствует
286	403207.72	2266289.16	Картометрический метод	5.0	Закрепление отсутствует
287	403100.00	2266301.86	Картометрический метод	5.0	Закрепление отсутствует
288	403071.06	2266305.28	Картометрический метод	5.0	Закрепление отсутствует
289	403051.00	2266307.65	Картометрический метод	5.0	Закрепление отсутствует
290	403034.49	2266309.60	Картометрический метод	5.0	Закрепление отсутствует
223	403068.70	2266177.67	Картометрический метод	5.0	Закрепление отсутствует
291	401024.11	2265936.92	Картометрический метод	5.0	Закрепление отсутствует
292	401012.44	2265908.93	Картометрический метод	5.0	Закрепление отсутствует

2. Сведения о характерных точках границ объекта					
Обозначение характерных точек границ	Координаты, м		Метод определения координат характерной точки	Средняя квадратическая погрешность положения характерной точки (Mt), м	Описание обозначения точки на местности (при наличии)
	X	Y			
1	2	3	4	5	6
293	400990.92	2265911.36	Картометрический метод	5.0	Закрепление отсутствует
294	400984.70	2265899.09	Картометрический метод	5.0	Закрепление отсутствует
295	400980.15	2265890.13	Картометрический метод	5.0	Закрепление отсутствует
296	400970.12	2265850.80	Картометрический метод	5.0	Закрепление отсутствует
297	400958.33	2265847.79	Картометрический метод	5.0	Закрепление отсутствует
298	400924.16	2265819.07	Картометрический метод	5.0	Закрепление отсутствует
299	400910.64	2265807.70	Картометрический метод	5.0	Закрепление отсутствует
300	400878.78	2265718.76	Картометрический метод	5.0	Закрепление отсутствует
301	400873.91	2265697.92	Картометрический метод	5.0	Закрепление отсутствует
302	400853.31	2265699.75	Картометрический метод	5.0	Закрепление отсутствует
303	400801.61	2265727.28	Картометрический метод	5.0	Закрепление отсутствует
304	400767.53	2265693.04	Картометрический метод	5.0	Закрепление отсутствует
305	400767.87	2265660.80	Картометрический метод	5.0	Закрепление отсутствует
306	400767.44	2265640.62	Картометрический метод	5.0	Закрепление отсутствует
307	400762.42	2265629.57	Картометрический метод	5.0	Закрепление отсутствует
308	400766.26	2265588.58	Картометрический метод	5.0	Закрепление отсутствует
309	400766.26	2265588.49	Картометрический метод	5.0	Закрепление отсутствует
310	400765.01	2265532.60	Картометрический метод	5.0	Закрепление отсутствует
311	400761.00	2265502.96	Картометрический метод	5.0	Закрепление отсутствует
312	400757.85	2265493.81	Картометрический метод	5.0	Закрепление отсутствует
313	400757.37	2265492.43	Картометрический метод	5.0	Закрепление отсутствует
314	400750.19	2265471.61	Картометрический метод	5.0	Закрепление отсутствует
315	400763.32	2265463.64	Картометрический метод	5.0	Закрепление отсутствует
316	400766.36	2265461.79	Картометрический метод	5.0	Закрепление отсутствует
317	400796.22	2265443.69	Картометрический метод	5.0	Закрепление отсутствует

2. Сведения о характерных точках границ объекта					
Обозначение характерных точек границ	Координаты, м		Метод определения координат характерной точки	Средняя квадратическая погрешность положения характерной точки (M _t), м	Описание обозначения точки на местности (при наличии)
	X	Y			
1	2	3	4	5	6
318	400809.59	2265440.56	Картометрический метод	5.0	Закрепление отсутствует
319	400829.10	2265449.28	Картометрический метод	5.0	Закрепление отсутствует
320	400844.30	2265456.07	Картометрический метод	5.0	Закрепление отсутствует
321	400850.77	2265460.04	Картометрический метод	5.0	Закрепление отсутствует
322	400865.04	2265468.80	Картометрический метод	5.0	Закрепление отсутствует
323	400874.08	2265474.36	Картометрический метод	5.0	Закрепление отсутствует
324	400913.21	2265500.61	Картометрический метод	5.0	Закрепление отсутствует
325	400930.07	2265511.92	Картометрический метод	5.0	Закрепление отсутствует
326	400972.25	2265547.87	Картометрический метод	5.0	Закрепление отсутствует
327	400989.99	2265567.14	Картометрический метод	5.0	Закрепление отсутствует
328	401002.56	2265580.78	Картометрический метод	5.0	Закрепление отсутствует
329	401003.03	2265581.29	Картометрический метод	5.0	Закрепление отсутствует
330	401006.43	2265588.07	Картометрический метод	5.0	Закрепление отсутствует
331	401015.44	2265606.05	Картометрический метод	5.0	Закрепление отсутствует
332	401017.14	2265609.45	Картометрический метод	5.0	Закрепление отсутствует
333	401024.64	2265624.41	Картометрический метод	5.0	Закрепление отсутствует
334	401064.11	2265658.93	Картометрический метод	5.0	Закрепление отсутствует
335	401084.00	2265683.41	Картометрический метод	5.0	Закрепление отсутствует
336	401095.92	2265698.09	Картометрический метод	5.0	Закрепление отсутствует
337	401101.42	2265704.86	Картометрический метод	5.0	Закрепление отсутствует
338	401118.67	2265729.67	Картометрический метод	5.0	Закрепление отсутствует
339	401128.56	2265752.28	Картометрический метод	5.0	Закрепление отсутствует
340	401116.59	2265805.93	Картометрический метод	5.0	Закрепление отсутствует
341	401113.50	2265868.99	Картометрический метод	5.0	Закрепление отсутствует
342	401108.95	2265883.70	Картометрический метод	5.0	Закрепление отсутствует

2. Сведения о характерных точках границ объекта					
Обозначение характерных точек границ	Координаты, м		Метод определения координат характерной точки	Средняя квадратическая погрешность положения характерной точки (Mt), м	Описание обозначения точки на местности (при наличии)
	X	Y			
1	2	3	4	5	6
343	401076.79	2265900.07	Картометрический метод	5.0	Закрепление отсутствует
344	401053.64	2265917.03	Картометрический метод	5.0	Закрепление отсутствует
345	401050.90	2265919.04	Картометрический метод	5.0	Закрепление отсутствует
346	401045.21	2265934.64	Картометрический метод	5.0	Закрепление отсутствует
347	401041.27	2265945.47	Картометрический метод	5.0	Закрепление отсутствует
348	401029.51	2265947.53	Картометрический метод	5.0	Закрепление отсутствует
349	401028.60	2265947.69	Картометрический метод	5.0	Закрепление отсутствует
291	401024.11	2265936.92	Картометрический метод	5.0	Закрепление отсутствует
350	395702.00	2266211.44	Картометрический метод	5.0	Закрепление отсутствует
351	395701.56	2266211.26	Картометрический метод	5.0	Закрепление отсутствует
352	395694.37	2266208.34	Картометрический метод	5.0	Закрепление отсутствует
353	395678.17	2266201.76	Картометрический метод	5.0	Закрепление отсутствует
354	395675.30	2266189.81	Картометрический метод	5.0	Закрепление отсутствует
355	395691.06	2266152.44	Картометрический метод	5.0	Закрепление отсутствует
356	395688.29	2266151.24	Картометрический метод	5.0	Закрепление отсутствует
357	395702.83	2266117.81	Картометрический метод	5.0	Закрепление отсутствует
358	395710.37	2266100.46	Картометрический метод	5.0	Закрепление отсутствует
359	395740.93	2266040.64	Картометрический метод	5.0	Закрепление отсутствует
360	395742.36	2266037.47	Картометрический метод	5.0	Закрепление отсутствует
361	395745.79	2266029.95	Картометрический метод	5.0	Закрепление отсутствует
362	395747.99	2266024.89	Картометрический метод	5.0	Закрепление отсутствует
363	395749.79	2266020.76	Картометрический метод	5.0	Закрепление отсутствует
364	395750.23	2266019.74	Картометрический метод	5.0	Закрепление отсутствует
365	395752.70	2266009.92	Картометрический метод	5.0	Закрепление отсутствует
366	395755.05	2265992.81	Картометрический метод	5.0	Закрепление отсутствует

2. Сведения о характерных точках границ объекта					
Обозначение характерных точек границ	Координаты, м		Метод определения координат характерной точки	Средняя квадратическая погрешность положения характерной точки (Mt), м	Описание обозначения точки на местности (при наличии)
	X	Y			
1	2	3	4	5	6
367	395753.62	2265954.23	Картометрический метод	5.0	Закрепление отсутствует
368	395752.44	2265953.33	Картометрический метод	5.0	Закрепление отсутствует
369	395746.38	2265948.72	Картометрический метод	5.0	Закрепление отсутствует
370	395730.47	2265932.58	Картометрический метод	5.0	Закрепление отсутствует
371	395726.85	2265928.91	Картометрический метод	5.0	Закрепление отсутствует
372	395709.01	2265910.43	Картометрический метод	5.0	Закрепление отсутствует
373	395692.17	2265894.03	Картометрический метод	5.0	Закрепление отсутствует
374	395674.47	2265877.72	Картометрический метод	5.0	Закрепление отсутствует
375	395673.53	2265876.87	Картометрический метод	5.0	Закрепление отсутствует
376	395670.97	2265874.56	Картометрический метод	5.0	Закрепление отсутствует
377	395655.25	2265859.38	Картометрический метод	5.0	Закрепление отсутствует
378	395639.45	2265843.18	Картометрический метод	5.0	Закрепление отсутствует
379	395636.93	2265840.60	Картометрический метод	5.0	Закрепление отсутствует
380	395624.20	2265824.19	Картометрический метод	5.0	Закрепление отсутствует
381	395617.34	2265815.36	Картометрический метод	5.0	Закрепление отсутствует
382	395609.86	2265806.86	Картометрический метод	5.0	Закрепление отсутствует
383	395597.56	2265792.90	Картометрический метод	5.0	Закрепление отсутствует
384	395597.55	2265792.89	Картометрический метод	5.0	Закрепление отсутствует
385	395596.73	2265792.25	Картометрический метод	5.0	Закрепление отсутствует
386	395596.06	2265791.73	Картометрический метод	5.0	Закрепление отсутствует
387	395593.06	2265789.40	Картометрический метод	5.0	Закрепление отсутствует
388	395592.61	2265789.05	Картометрический метод	5.0	Закрепление отсутствует
389	395593.50	2265788.31	Картометрический метод	5.0	Закрепление отсутствует
390	395561.49	2265754.27	Картометрический метод	5.0	Закрепление отсутствует
391	395560.07	2265752.79	Картометрический метод	5.0	Закрепление отсутствует

2. Сведения о характерных точках границ объекта					
Обозначение характерных точек границ	Координаты, м		Метод определения координат характерной точки	Средняя квадратическая погрешность положения характерной точки (Mt), м	Описание обозначения точки на местности (при наличии)
	X	Y			
1	2	3	4	5	6
392	395537.23	2265729.05	Картометрический метод	5.0	Закрепление отсутствует
393	395531.30	2265719.51	Картометрический метод	5.0	Закрепление отсутствует
394	395528.62	2265713.95	Картометрический метод	5.0	Закрепление отсутствует
395	395529.74	2265707.86	Картометрический метод	5.0	Закрепление отсутствует
396	395535.96	2265694.98	Картометрический метод	5.0	Закрепление отсутствует
397	395538.75	2265689.20	Картометрический метод	5.0	Закрепление отсутствует
398	395544.70	2265669.31	Картометрический метод	5.0	Закрепление отсутствует
399	395556.04	2265634.66	Картометрический метод	5.0	Закрепление отсутствует
400	395558.23	2265628.70	Картометрический метод	5.0	Закрепление отсутствует
401	395553.90	2265625.11	Картометрический метод	5.0	Закрепление отсутствует
402	395553.78	2265621.22	Картометрический метод	5.0	Закрепление отсутствует
403	395553.85	2265621.20	Картометрический метод	5.0	Закрепление отсутствует
404	395557.59	2265620.30	Картометрический метод	5.0	Закрепление отсутствует
405	395562.04	2265613.92	Картометрический метод	5.0	Закрепление отсутствует
406	395568.03	2265605.33	Картометрический метод	5.0	Закрепление отсутствует
407	395569.28	2265603.54	Картометрический метод	5.0	Закрепление отсутствует
408	395572.13	2265599.45	Картометрический метод	5.0	Закрепление отсутствует
409	395576.58	2265594.61	Картометрический метод	5.0	Закрепление отсутствует
410	395592.57	2265577.20	Картометрический метод	5.0	Закрепление отсутствует
411	395622.00	2265554.74	Картометрический метод	5.0	Закрепление отсутствует
412	395637.49	2265549.05	Картометрический метод	5.0	Закрепление отсутствует
413	395672.79	2265525.68	Картометрический метод	5.0	Закрепление отсутствует
414	395683.41	2265525.41	Картометрический метод	5.0	Закрепление отсутствует
415	395696.02	2265533.55	Картометрический метод	5.0	Закрепление отсутствует
416	395696.22	2265533.77	Картометрический метод	5.0	Закрепление отсутствует

2. Сведения о характерных точках границ объекта					
Обозначение характерных точек границ	Координаты, м		Метод определения координат характерной точки	Средняя квадратическая погрешность положения характерной точки (Mt), м	Описание обозначения точки на местности (при наличии)
	X	Y			
1	2	3	4	5	6
417	395700.08	2265537.95	Картометрический метод	5.0	Закрепление отсутствует
418	395706.89	2265545.31	Картометрический метод	5.0	Закрепление отсутствует
419	395707.11	2265545.55	Картометрический метод	5.0	Закрепление отсутствует
420	395714.62	2265553.67	Картометрический метод	5.0	Закрепление отсутствует
421	395740.51	2265581.88	Картометрический метод	5.0	Закрепление отсутствует
422	395758.15	2265600.05	Картометрический метод	5.0	Закрепление отсутствует
423	395767.60	2265608.49	Картометрический метод	5.0	Закрепление отсутствует
424	395778.34	2265618.07	Картометрический метод	5.0	Закрепление отсутствует
425	395787.18	2265628.09	Картометрический метод	5.0	Закрепление отсутствует
426	395795.13	2265637.10	Картометрический метод	5.0	Закрепление отсутствует
427	395811.38	2265655.75	Картометрический метод	5.0	Закрепление отсутствует
428	395817.50	2265662.85	Картометрический метод	5.0	Закрепление отсутствует
429	395827.93	2265674.93	Картометрический метод	5.0	Закрепление отсутствует
430	395831.87	2265679.63	Картометрический метод	5.0	Закрепление отсутствует
431	395837.52	2265686.37	Картометрический метод	5.0	Закрепление отсутствует
432	395843.28	2265693.24	Картометрический метод	5.0	Закрепление отсутствует
433	395858.12	2265711.39	Картометрический метод	5.0	Закрепление отсутствует
434	395860.75	2265714.68	Картометрический метод	5.0	Закрепление отсутствует
435	395863.09	2265718.85	Картометрический метод	5.0	Закрепление отсутствует
436	395862.69	2265720.34	Картометрический метод	5.0	Закрепление отсутствует
437	395862.42	2265721.34	Картометрический метод	5.0	Закрепление отсутствует
438	395861.75	2265723.85	Картометрический метод	5.0	Закрепление отсутствует
439	395859.64	2265726.24	Картометрический метод	5.0	Закрепление отсутствует
440	395837.60	2265745.74	Картометрический метод	5.0	Закрепление отсутствует
441	395838.61	2265746.87	Картометрический метод	5.0	Закрепление отсутствует

2. Сведения о характерных точках границ объекта					
Обозначение характерных точек границ	Координаты, м		Метод определения координат характерной точки	Средняя квадратическая погрешность положения характерной точки (M _t), м	Описание обозначения точки на местности (при наличии)
	X	Y			
1	2	3	4	5	6
442	395844.65	2265746.88	Картометрический метод	5.0	Закрепление отсутствует
443	395848.33	2265747.98	Картометрический метод	5.0	Закрепление отсутствует
444	395850.35	2265749.60	Картометрический метод	5.0	Закрепление отсутствует
445	395850.51	2265749.73	Картометрический метод	5.0	Закрепление отсутствует
446	395851.31	2265750.37	Картометрический метод	5.0	Закрепление отсутствует
447	395851.84	2265751.97	Картометрический метод	5.0	Закрепление отсутствует
448	395852.25	2265753.19	Картометрический метод	5.0	Закрепление отсутствует
449	395852.19	2265755.01	Картометрический метод	5.0	Закрепление отсутствует
450	395850.45	2265760.12	Картометрический метод	5.0	Закрепление отсутствует
451	395850.36	2265760.39	Картометрический метод	5.0	Закрепление отсутствует
452	395846.53	2265764.44	Картометрический метод	5.0	Закрепление отсутствует
453	395843.94	2265767.18	Картометрический метод	5.0	Закрепление отсутствует
454	395840.49	2265768.99	Картометрический метод	5.0	Закрепление отсутствует
455	395834.81	2265770.13	Картометрический метод	5.0	Закрепление отсутствует
456	395830.52	2265760.22	Картометрический метод	5.0	Закрепление отсутствует
457	395830.49	2265758.26	Картометрический метод	5.0	Закрепление отсутствует
458	395827.91	2265754.32	Картометрический метод	5.0	Закрепление отсутствует
459	395825.97	2265807.80	Картометрический метод	5.0	Закрепление отсутствует
460	395812.09	2265843.46	Картометрический метод	5.0	Закрепление отсутствует
461	395810.11	2265848.34	Картометрический метод	5.0	Закрепление отсутствует
462	395814.99	2265850.15	Картометрический метод	5.0	Закрепление отсутствует
463	395813.62	2265854.21	Картометрический метод	5.0	Закрепление отсутствует
464	395810.04	2265863.54	Картометрический метод	5.0	Закрепление отсутствует
465	395804.97	2265861.60	Картометрический метод	5.0	Закрепление отсутствует
466	395804.72	2265868.72	Картометрический метод	5.0	Закрепление отсутствует

2. Сведения о характерных точках границ объекта					
Обозначение характерных точек границ	Координаты, м		Метод определения координат характерной точки	Средняя квадратическая погрешность положения характерной точки (Mt), м	Описание обозначения точки на местности (при наличии)
	X	Y			
1	2	3	4	5	6
467	395803.92	2265874.20	Картометрический метод	5.0	Закрепление отсутствует
468	395801.03	2265875.11	Картометрический метод	5.0	Закрепление отсутствует
469	395798.38	2265878.39	Картометрический метод	5.0	Закрепление отсутствует
470	395796.76	2265883.66	Картометрический метод	5.0	Закрепление отсутствует
471	395795.66	2265887.90	Картометрический метод	5.0	Закрепление отсутствует
472	395794.71	2265892.19	Картометрический метод	5.0	Закрепление отсутствует
473	395793.77	2265897.58	Картометрический метод	5.0	Закрепление отсутствует
474	395793.08	2265903.02	Картометрический метод	5.0	Закрепление отсутствует
475	395792.60	2265909.61	Картометрический метод	5.0	Закрепление отсутствует
476	395793.52	2265915.55	Картометрический метод	5.0	Закрепление отсутствует
477	395799.47	2265964.83	Картометрический метод	5.0	Закрепление отсутствует
478	395795.55	2266002.86	Картометрический метод	5.0	Закрепление отсутствует
479	395787.54	2266037.97	Картометрический метод	5.0	Закрепление отсутствует
480	395784.71	2266046.24	Картометрический метод	5.0	Закрепление отсутствует
481	395783.43	2266048.75	Картометрический метод	5.0	Закрепление отсутствует
482	395773.22	2266063.25	Картометрический метод	5.0	Закрепление отсутствует
483	395730.52	2266169.45	Картометрический метод	5.0	Закрепление отсутствует
484	395714.96	2266206.09	Картометрический метод	5.0	Закрепление отсутствует
485	395711.05	2266215.29	Картометрический метод	5.0	Закрепление отсутствует
350	395702.00	2266211.44	Картометрический метод	5.0	Закрепление отсутствует
486	395587.93	2265631.16	Картометрический метод	5.0	Закрепление отсутствует
487	395588.15	2265631.02	Картометрический метод	5.0	Закрепление отсутствует
488	395593.35	2265621.22	Картометрический метод	5.0	Закрепление отсутствует
489	395614.03	2265600.80	Картометрический метод	5.0	Закрепление отсутствует
490	395602.73	2265589.39	Картометрический метод	5.0	Закрепление отсутствует

2. Сведения о характерных точках границ объекта					
Обозначение характерных точек границ	Координаты, м		Метод определения координат характерной точки	Средняя квадратическая погрешность положения характерной точки (Mt), м	Описание обозначения точки на местности (при наличии)
	X	Y			
1	2	3	4	5	6
491	395578.04	2265607.51	Картометрический метод	5.0	Закрепление отсутствует
492	395575.13	2265617.12	Картометрический метод	5.0	Закрепление отсутствует
493	395581.53	2265624.14	Картометрический метод	5.0	Закрепление отсутствует
486	395587.93	2265631.16	Картометрический метод	5.0	Закрепление отсутствует
494	395742.39	2266113.46	Картометрический метод	5.0	Закрепление отсутствует
495	395749.46	2266095.81	Картометрический метод	5.0	Закрепление отсутствует
496	395727.18	2266086.88	Картометрический метод	5.0	Закрепление отсутствует
497	395726.25	2266086.51	Картометрический метод	5.0	Закрепление отсутствует
498	395722.02	2266101.10	Картометрический метод	5.0	Закрепление отсутствует
499	395720.87	2266105.07	Картометрический метод	5.0	Закрепление отсутствует
494	395742.39	2266113.46	Картометрический метод	5.0	Закрепление отсутствует
500	395662.87	2265851.88	Картометрический метод	5.0	Закрепление отсутствует
501	395663.94	2265850.87	Картометрический метод	5.0	Закрепление отсутствует
502	395668.10	2265847.96	Картометрический метод	5.0	Закрепление отсутствует
503	395649.15	2265833.16	Картометрический метод	5.0	Закрепление отсутствует
504	395647.75	2265834.17	Картометрический метод	5.0	Закрепление отсутствует
505	395646.56	2265835.09	Картометрический метод	5.0	Закрепление отсутствует
506	395652.32	2265841.40	Картометрический метод	5.0	Закрепление отсутствует
507	395655.78	2265844.70	Картометрический метод	5.0	Закрепление отсутствует
500	395662.87	2265851.88	Картометрический метод	5.0	Закрепление отсутствует
508	402958.25	2266242.99	Картометрический метод	5.0	Закрепление отсутствует
509	402879.95	2266079.97	Картометрический метод	5.0	Закрепление отсутствует
510	402804.00	2265945.46	Картометрический метод	5.0	Закрепление отсутствует
511	402779.78	2265915.42	Картометрический метод	5.0	Закрепление отсутствует
512	402794.89	2265914.91	Картометрический метод	5.0	Закрепление отсутствует

2. Сведения о характерных точках границ объекта					
Обозначение характерных точек границ	Координаты, м		Метод определения координат характерной точки	Средняя квадратическая погрешность положения характерной точки (Mt), м	Описание обозначения точки на местности (при наличии)
	X	Y			
1	2	3	4	5	6
513	402827.81	2265910.43	Картометрический метод	5.0	Закрепление отсутствует
514	402844.78	2265910.70	Картометрический метод	5.0	Закрепление отсутствует
515	402858.62	2265910.91	Картометрический метод	5.0	Закрепление отсутствует
516	402859.38	2265910.92	Картометрический метод	5.0	Закрепление отсутствует
517	402859.41	2265910.93	Картометрический метод	5.0	Закрепление отсутствует
518	402928.67	2265972.46	Картометрический метод	5.0	Закрепление отсутствует
519	402931.65	2265980.50	Картометрический метод	5.0	Закрепление отсутствует
520	402943.59	2265979.04	Картометрический метод	5.0	Закрепление отсутствует
521	402971.50	2265962.87	Картометрический метод	5.0	Закрепление отсутствует
522	402984.55	2265955.31	Картометрический метод	5.0	Закрепление отсутствует
523	403010.30	2265949.69	Картометрический метод	5.0	Закрепление отсутствует
524	403053.80	2266095.83	Картометрический метод	5.0	Закрепление отсутствует
525	403044.64	2266121.13	Картометрический метод	5.0	Закрепление отсутствует
526	402990.51	2266101.98	Картометрический метод	5.0	Закрепление отсутствует
527	402967.35	2266134.57	Картометрический метод	5.0	Закрепление отсутствует
528	402964.27	2266155.93	Картометрический метод	5.0	Закрепление отсутствует
529	402968.27	2266171.12	Картометрический метод	5.0	Закрепление отсутствует
530	403004.85	2266226.02	Картометрический метод	5.0	Закрепление отсутствует
531	403019.89	2266258.63	Картометрический метод	5.0	Закрепление отсутствует
532	403015.56	2266281.79	Картометрический метод	5.0	Закрепление отсутствует
533	403003.65	2266292.49	Картометрический метод	5.0	Закрепление отсутствует
534	402960.43	2266305.50	Картометрический метод	5.0	Закрепление отсутствует
508	402958.25	2266242.99	Картометрический метод	5.0	Закрепление отсутствует
535	401642.13	2266549.17	Картометрический метод	5.0	Закрепление отсутствует
536	401633.13	2266544.05	Картометрический метод	5.0	Закрепление отсутствует

2. Сведения о характерных точках границ объекта					
Обозначение характерных точек границ	Координаты, м		Метод определения координат характерной точки	Средняя квадратическая погрешность положения характерной точки (Mt), м	Описание обозначения точки на местности (при наличии)
	X	Y			
1	2	3	4	5	6
537	401623.07	2266543.99	Картометрический метод	5.0	Закрепление отсутствует
538	401623.03	2266553.75	Картометрический метод	5.0	Закрепление отсутствует
539	401620.77	2266553.82	Картометрический метод	5.0	Закрепление отсутствует
540	401583.97	2266555.04	Картометрический метод	5.0	Закрепление отсутствует
541	401588.78	2266546.09	Картометрический метод	5.0	Закрепление отсутствует
542	401592.48	2266539.20	Картометрический метод	5.0	Закрепление отсутствует
543	401561.84	2266518.59	Картометрический метод	5.0	Закрепление отсутствует
544	401497.96	2266531.18	Картометрический метод	5.0	Закрепление отсутствует
545	401497.96	2266531.17	Картометрический метод	5.0	Закрепление отсутствует
546	401489.00	2266532.94	Картометрический метод	5.0	Закрепление отсутствует
547	401485.76	2266514.30	Картометрический метод	5.0	Закрепление отсутствует
548	401643.13	2266432.89	Картометрический метод	5.0	Закрепление отсутствует
549	401757.84	2266373.55	Картометрический метод	5.0	Закрепление отсутствует
550	401757.40	2266374.50	Картометрический метод	5.0	Закрепление отсутствует
551	401752.00	2266386.21	Картометрический метод	5.0	Закрепление отсутствует
552	401732.79	2266427.89	Картометрический метод	5.0	Закрепление отсутствует
553	401761.07	2266457.46	Картометрический метод	5.0	Закрепление отсутствует
554	401745.88	2266472.98	Картометрический метод	5.0	Закрепление отсутствует
555	401721.33	2266482.65	Картометрический метод	5.0	Закрепление отсутствует
556	401721.32	2266482.67	Картометрический метод	5.0	Закрепление отсутствует
557	401720.98	2266485.08	Картометрический метод	5.0	Закрепление отсутствует
558	401720.82	2266486.21	Картометрический метод	5.0	Закрепление отсутствует
559	401720.71	2266498.62	Картометрический метод	5.0	Закрепление отсутствует
560	401732.59	2266508.21	Картометрический метод	5.0	Закрепление отсутствует
561	401734.68	2266509.89	Картометрический метод	5.0	Закрепление отсутствует

2. Сведения о характерных точках границ объекта					
Обозначение характерных точек границ	Координаты, м		Метод определения координат характерной точки	Средняя квадратическая погрешность положения характерной точки (Mt), м	Описание обозначения точки на местности (при наличии)
	X	Y			
1	2	3	4	5	6
562	401731.75	2266514.85	Картометрический метод	5.0	Закрепление отсутствует
563	401730.77	2266516.51	Картометрический метод	5.0	Закрепление отсутствует
564	401733.00	2266565.66	Картометрический метод	5.0	Закрепление отсутствует
565	401729.51	2266568.61	Картометрический метод	5.0	Закрепление отсутствует
566	401686.43	2266574.39	Картометрический метод	5.0	Закрепление отсутствует
535	401642.13	2266549.17	Картометрический метод	5.0	Закрепление отсутствует
567	402208.46	2266141.07	Картометрический метод	5.0	Закрепление отсутствует
568	402187.35	2266030.06	Картометрический метод	5.0	Закрепление отсутствует
569	402182.96	2266006.99	Картометрический метод	5.0	Закрепление отсутствует
570	402213.29	2266009.45	Картометрический метод	5.0	Закрепление отсутствует
571	402224.72	2266038.35	Картометрический метод	5.0	Закрепление отсутствует
572	402334.92	2266048.63	Картометрический метод	5.0	Закрепление отсутствует
573	402341.95	2266075.02	Картометрический метод	5.0	Закрепление отсутствует
574	402351.74	2266111.76	Картометрический метод	5.0	Закрепление отсутствует
575	402348.43	2266131.42	Картометрический метод	5.0	Закрепление отсутствует
576	402343.52	2266160.61	Картометрический метод	5.0	Закрепление отсутствует
567	402208.46	2266141.07	Картометрический метод	5.0	Закрепление отсутствует
577	401654.41	2266760.73	Картометрический метод	5.0	Закрепление отсутствует
578	401645.64	2266718.63	Картометрический метод	5.0	Закрепление отсутствует
579	401643.04	2266706.17	Картометрический метод	5.0	Закрепление отсутствует
580	401613.53	2266682.54	Картометрический метод	5.0	Закрепление отсутствует
581	401646.54	2266592.43	Картометрический метод	5.0	Закрепление отсутствует
582	401692.82	2266582.39	Картометрический метод	5.0	Закрепление отсутствует
583	401735.25	2266576.24	Картометрический метод	5.0	Закрепление отсутствует
584	401733.46	2266592.17	Картометрический метод	5.0	Закрепление отсутствует

2. Сведения о характерных точках границ объекта					
Обозначение характерных точек границ	Координаты, м		Метод определения координат характерной точки	Средняя квадратическая погрешность положения характерной точки (Mt), м	Описание обозначения точки на местности (при наличии)
	X	Y			
1	2	3	4	5	6
585	401737.75	2266611.60	Картометрический метод	5.0	Закрепление отсутствует
586	401730.43	2266641.10	Картометрический метод	5.0	Закрепление отсутствует
587	401718.27	2266690.12	Картометрический метод	5.0	Закрепление отсутствует
588	401714.10	2266706.91	Картометрический метод	5.0	Закрепление отсутствует
589	401713.55	2266707.93	Картометрический метод	5.0	Закрепление отсутствует
590	401681.32	2266767.84	Картометрический метод	5.0	Закрепление отсутствует
577	401654.41	2266760.73	Картометрический метод	5.0	Закрепление отсутствует
591	403084.12	2265722.67	Картометрический метод	5.0	Закрепление отсутствует
592	403031.10	2265620.31	Картометрический метод	5.0	Закрепление отсутствует
593	403016.04	2265591.24	Картометрический метод	5.0	Закрепление отсутствует
594	403011.27	2265594.30	Картометрический метод	5.0	Закрепление отсутствует
595	402926.15	2265648.94	Картометрический метод	5.0	Закрепление отсутствует
596	402926.12	2265648.83	Картометрический метод	5.0	Закрепление отсутствует
597	402924.69	2265643.64	Картометрический метод	5.0	Закрепление отсутствует
598	402920.37	2265628.01	Картометрический метод	5.0	Закрепление отсутствует
599	402918.48	2265621.18	Картометрический метод	5.0	Закрепление отсутствует
600	402926.66	2265603.46	Картометрический метод	5.0	Закрепление отсутствует
601	403034.01	2265549.62	Картометрический метод	5.0	Закрепление отсутствует
602	403056.32	2265549.25	Картометрический метод	5.0	Закрепление отсутствует
603	403119.96	2265687.15	Картометрический метод	5.0	Закрепление отсутствует
604	403106.09	2265709.87	Картометрический метод	5.0	Закрепление отсутствует
605	403090.62	2265735.22	Картометрический метод	5.0	Закрепление отсутствует
591	403084.12	2265722.67	Картометрический метод	5.0	Закрепление отсутствует
606	402676.55	2265816.62	Картометрический метод	5.0	Закрепление отсутствует
607	402628.11	2265739.53	Картометрический метод	5.0	Закрепление отсутствует

2. Сведения о характерных точках границ объекта					
Обозначение характерных точек границ	Координаты, м		Метод определения координат характерной точки	Средняя квадратическая погрешность положения характерной точки (Mt), м	Описание обозначения точки на местности (при наличии)
	X	Y			
1	2	3	4	5	6
608	402594.80	2265707.62	Картометрический метод	5.0	Закрепление отсутствует
609	402600.16	2265703.24	Картометрический метод	5.0	Закрепление отсутствует
610	402601.17	2265702.41	Картометрический метод	5.0	Закрепление отсутствует
611	402619.20	2265687.66	Картометрический метод	5.0	Закрепление отсутствует
612	402654.65	2265734.42	Картометрический метод	5.0	Закрепление отсутствует
613	402698.02	2265752.19	Картометрический метод	5.0	Закрепление отсутствует
614	402721.01	2265761.83	Картометрический метод	5.0	Закрепление отсутствует
615	402721.02	2265761.84	Картометрический метод	5.0	Закрепление отсутствует
616	402723.40	2265762.84	Картометрический метод	5.0	Закрепление отсутствует
617	402727.48	2265764.54	Картометрический метод	5.0	Закрепление отсутствует
618	402748.95	2265779.19	Картометрический метод	5.0	Закрепление отсутствует
619	402756.64	2265790.43	Картометрический метод	5.0	Закрепление отсутствует
620	402765.04	2265802.70	Картометрический метод	5.0	Закрепление отсутствует
621	402735.83	2265840.09	Картометрический метод	5.0	Закрепление отсутствует
622	402723.02	2265865.12	Картометрический метод	5.0	Закрепление отсутствует
606	402676.55	2265816.62	Картометрический метод	5.0	Закрепление отсутствует
623	402764.08	2265726.31	Картометрический метод	5.0	Закрепление отсутствует
624	402755.73	2265686.90	Картометрический метод	5.0	Закрепление отсутствует
625	402756.79	2265670.42	Картометрический метод	5.0	Закрепление отсутствует
626	402758.77	2265639.46	Картометрический метод	5.0	Закрепление отсутствует
627	402761.34	2265638.79	Картометрический метод	5.0	Закрепление отсутствует
628	402770.13	2265636.49	Картометрический метод	5.0	Закрепление отсутствует
629	402777.91	2265651.92	Картометрический метод	5.0	Закрепление отсутствует
630	402788.52	2265697.14	Картометрический метод	5.0	Закрепление отсутствует
631	402793.02	2265739.69	Картометрический метод	5.0	Закрепление отсутствует

2. Сведения о характерных точках границ объекта

Обозначение характерных точек границ	Координаты, м		Метод определения координат характерной точки	Средняя квадратическая погрешность положения характерной точки (Mt), м	Описание обозначения точки на местности (при наличии)
	X	Y			
1	2	3	4	5	6
632	402775.88	2265742.25	Картометрический метод	5.0	Закрепление отсутствует
623	402764.08	2265726.31	Картометрический метод	5.0	Закрепление отсутствует

3. Сведения о характерных точках части (частей) границы объекта

Обозначение характерных точек части границы	Координаты, м		Метод определения координат характерной точки	Средняя квадратическая погрешность положения характерной точки (Mt), м	Описание обозначения точки на местности (при наличии)
	X	Y			
1	2	3	4	5	6
-	-	-	-	-	-

Раздел 3

Сведения о местоположении измененных (уточненных) границ объекта

1. Система координат -

2. Сведения о характерных точках границ объекта

Обозначение характерных точек границ	Существующие координаты, м		Измененные (уточненные) координаты, м		Метод определения координат характерной точки	Средняя квадратическая погрешность положения характерной точки (Mt), м	Описание обозначения точки на местности (при наличии)
	X	Y	X	Y			
1	2	3	4	5	6	7	8
-	-	-	-	-	-	-	

3. Сведения о характерных точках части (частей) границы объекта

Обозначение характерных точек части границы	Существующие координаты, м		Измененные (уточненные) координаты, м		Метод определения координат характерной точки	Средняя квадратическая погрешность положения характерной точки (Mt), м	Описание обозначения точки на местности (при наличии)
	X	Y	X	Y			
1	2	3	4	5	6	7	8
-	-	-	-	-	-	-	

ТЕКСТОВОЕ ОПИСАНИЕ
местоположения границ населенных пунктов, территориальных зон

Прохождение границы		Описание прохождения границы
от точки	до точки	
1	2	3
1	2	-
2	3	-
3	4	-
4	5	-
5	6	-
6	7	-
7	8	-
8	9	-
9	10	-
10	11	-
11	12	-
12	13	-
13	14	-
14	15	-
15	16	-
16	17	-
17	18	-
18	19	-
19	20	-
20	21	-
21	22	-
22	23	-
23	24	-
24	25	-
25	26	-
26	27	-
27	28	-
28	29	-
29	30	-
30	31	-
31	32	-
32	33	-
33	34	-
34	35	-
35	36	-
36	37	-
37	38	-

ТЕКСТОВОЕ ОПИСАНИЕ
местоположения границ населенных пунктов, территориальных зон

Прохождение границы		Описание прохождения границы
от точки	до точки	
1	2	3
38	39	-
39	40	-
40	41	-
41	42	-
42	43	-
43	44	-
44	45	-
45	46	-
46	47	-
47	48	-
48	49	-
49	50	-
50	51	-
51	52	-
52	53	-
53	54	-
54	55	-
55	56	-
56	57	-
57	1	-
58	59	-
59	60	-
60	61	-
61	62	-
62	63	-
63	64	-
64	65	-
65	66	-
66	58	-
67	68	-
68	69	-
69	70	-
70	71	-
71	67	-
72	73	-
73	74	-
74	75	-

ТЕКСТОВОЕ ОПИСАНИЕ**местоположения границ населенных пунктов, территориальных зон**

Прохождение границы		Описание прохождения границы
от точки	до точки	
1	2	3
75	76	-
76	77	-
77	78	-
78	79	-
79	80	-
80	81	-
81	82	-
82	83	-
83	84	-
84	85	-
85	86	-
86	87	-
87	88	-
88	89	-
89	90	-
90	91	-
91	92	-
92	93	-
93	94	-
94	95	-
95	96	-
96	97	-
97	98	-
98	99	-
99	100	-
100	101	-
101	102	-
102	103	-
103	104	-
104	105	-
105	106	-
106	107	-
107	108	-
108	109	-
109	110	-
110	111	-
111	112	-

ТЕКСТОВОЕ ОПИСАНИЕ
местоположения границ населенных пунктов, территориальных зон

Прохождение границы		Описание прохождения границы
от точки	до точки	
1	2	3
112	113	-
113	114	-
114	115	-
115	116	-
116	117	-
117	118	-
118	119	-
119	120	-
120	121	-
121	122	-
122	123	-
123	124	-
124	125	-
125	126	-
126	127	-
127	128	-
128	129	-
129	130	-
130	131	-
131	132	-
132	133	-
133	134	-
134	135	-
135	136	-
136	137	-
137	138	-
138	139	-
139	140	-
140	141	-
141	142	-
142	143	-
143	144	-
144	145	-
145	146	-
146	147	-
147	148	-
148	149	-

ТЕКСТОВОЕ ОПИСАНИЕ
местоположения границ населенных пунктов, территориальных зон

Прохождение границы		Описание прохождения границы
от точки	до точки	
1	2	3
149	150	-
150	151	-
151	152	-
152	153	-
153	154	-
154	155	-
155	156	-
156	157	-
157	158	-
158	159	-
159	160	-
160	161	-
161	162	-
162	163	-
163	164	-
164	165	-
165	166	-
166	167	-
167	168	-
168	169	-
169	170	-
170	171	-
171	172	-
172	173	-
173	174	-
174	175	-
175	176	-
176	177	-
177	178	-
178	179	-
179	180	-
180	181	-
181	182	-
182	183	-
183	184	-
184	185	-
185	186	-

ТЕКСТОВОЕ ОПИСАНИЕ
местоположения границ населенных пунктов, территориальных зон

Прохождение границы		Описание прохождения границы
от точки	до точки	
1	2	3
186	187	-
187	188	-
188	189	-
189	190	-
190	191	-
191	192	-
192	193	-
193	194	-
194	195	-
195	196	-
196	197	-
197	198	-
198	199	-
199	200	-
200	201	-
201	202	-
202	203	-
203	204	-
204	205	-
205	206	-
206	207	-
207	208	-
208	209	-
209	210	-
210	211	-
211	212	-
212	213	-
213	214	-
214	215	-
215	216	-
216	217	-
217	218	-
218	219	-
219	220	-
220	221	-
221	222	-
222	72	-

ТЕКСТОВОЕ ОПИСАНИЕ
местоположения границ населенных пунктов, территориальных зон

Прохождение границы		Описание прохождения границы
от точки	до точки	
1	2	3
223	224	-
224	225	-
225	226	-
226	227	-
227	228	-
228	229	-
229	230	-
230	231	-
231	232	-
232	233	-
233	234	-
234	235	-
235	236	-
236	237	-
237	238	-
238	239	-
239	240	-
240	241	-
241	242	-
242	243	-
243	244	-
244	245	-
245	246	-
246	247	-
247	248	-
248	249	-
249	250	-
250	251	-
251	252	-
252	253	-
253	254	-
254	255	-
255	256	-
256	257	-
257	258	-
258	259	-
259	260	-

ТЕКСТОВОЕ ОПИСАНИЕ
местоположения границ населенных пунктов, территориальных зон

Прохождение границы		Описание прохождения границы
от точки	до точки	
1	2	3
260	261	-
261	262	-
262	263	-
263	264	-
264	265	-
265	266	-
266	267	-
267	268	-
268	269	-
269	270	-
270	271	-
271	272	-
272	273	-
273	274	-
274	275	-
275	276	-
276	277	-
277	278	-
278	279	-
279	280	-
280	281	-
281	282	-
282	283	-
283	284	-
284	285	-
285	286	-
286	287	-
287	288	-
288	289	-
289	290	-
290	223	-
291	292	-
292	293	-
293	294	-
294	295	-
295	296	-
296	297	-

ТЕКСТОВОЕ ОПИСАНИЕ
местоположения границ населенных пунктов, территориальных зон

Прохождение границы		Описание прохождения границы
от точки	до точки	
1	2	3
297	298	-
298	299	-
299	300	-
300	301	-
301	302	-
302	303	-
303	304	-
304	305	-
305	306	-
306	307	-
307	308	-
308	309	-
309	310	-
310	311	-
311	312	-
312	313	-
313	314	-
314	315	-
315	316	-
316	317	-
317	318	-
318	319	-
319	320	-
320	321	-
321	322	-
322	323	-
323	324	-
324	325	-
325	326	-
326	327	-
327	328	-
328	329	-
329	330	-
330	331	-
331	332	-
332	333	-
333	334	-

ТЕКСТОВОЕ ОПИСАНИЕ
местоположения границ населенных пунктов, территориальных зон

Прохождение границы		Описание прохождения границы
от точки	до точки	
1	2	
334	335	-
335	336	-
336	337	-
337	338	-
338	339	-
339	340	-
340	341	-
341	342	-
342	343	-
343	344	-
344	345	-
345	346	-
346	347	-
347	348	-
348	349	-
349	291	-
350	351	-
351	352	-
352	353	-
353	354	-
354	355	-
355	356	-
356	357	-
357	358	-
358	359	-
359	360	-
360	361	-
361	362	-
362	363	-
363	364	-
364	365	-
365	366	-
366	367	-
367	368	-
368	369	-
369	370	-
370	371	-

ТЕКСТОВОЕ ОПИСАНИЕ
местоположения границ населенных пунктов, территориальных зон

Прохождение границы		Описание прохождения границы
от точки	до точки	
1	2	3
371	372	-
372	373	-
373	374	-
374	375	-
375	376	-
376	377	-
377	378	-
378	379	-
379	380	-
380	381	-
381	382	-
382	383	-
383	384	-
384	385	-
385	386	-
386	387	-
387	388	-
388	389	-
389	390	-
390	391	-
391	392	-
392	393	-
393	394	-
394	395	-
395	396	-
396	397	-
397	398	-
398	399	-
399	400	-
400	401	-
401	402	-
402	403	-
403	404	-
404	405	-
405	406	-
406	407	-
407	408	-

ТЕКСТОВОЕ ОПИСАНИЕ
местоположения границ населенных пунктов, территориальных зон

Прохождение границы		Описание прохождения границы
от точки	до точки	
1	2	3
408	409	-
409	410	-
410	411	-
411	412	-
412	413	-
413	414	-
414	415	-
415	416	-
416	417	-
417	418	-
418	419	-
419	420	-
420	421	-
421	422	-
422	423	-
423	424	-
424	425	-
425	426	-
426	427	-
427	428	-
428	429	-
429	430	-
430	431	-
431	432	-
432	433	-
433	434	-
434	435	-
435	436	-
436	437	-
437	438	-
438	439	-
439	440	-
440	441	-
441	442	-
442	443	-
443	444	-
444	445	-

ТЕКСТОВОЕ ОПИСАНИЕ
местоположения границ населенных пунктов, территориальных зон

Прохождение границы		Описание прохождения границы
от точки	до точки	
1	2	3
445	446	-
446	447	-
447	448	-
448	449	-
449	450	-
450	451	-
451	452	-
452	453	-
453	454	-
454	455	-
455	456	-
456	457	-
457	458	-
458	459	-
459	460	-
460	461	-
461	462	-
462	463	-
463	464	-
464	465	-
465	466	-
466	467	-
467	468	-
468	469	-
469	470	-
470	471	-
471	472	-
472	473	-
473	474	-
474	475	-
475	476	-
476	477	-
477	478	-
478	479	-
479	480	-
480	481	-
481	482	-

ТЕКСТОВОЕ ОПИСАНИЕ
местоположения границ населенных пунктов, территориальных зон

Прохождение границы		Описание прохождения границы
от точки	до точки	
1	2	3
482	483	-
483	484	-
484	485	-
485	350	-
486	487	-
487	488	-
488	489	-
489	490	-
490	491	-
491	492	-
492	493	-
493	486	-
494	495	-
495	496	-
496	497	-
497	498	-
498	499	-
499	494	-
500	501	-
501	502	-
502	503	-
503	504	-
504	505	-
505	506	-
506	507	-
507	500	-
508	509	-
509	510	-
510	511	-
511	512	-
512	513	-
513	514	-
514	515	-
515	516	-
516	517	-
517	518	-
518	519	-

ТЕКСТОВОЕ ОПИСАНИЕ
местоположения границ населенных пунктов, территориальных зон

Прохождение границы		Описание прохождения границы
от точки	до точки	
1	2	3
519	520	-
520	521	-
521	522	-
522	523	-
523	524	-
524	525	-
525	526	-
526	527	-
527	528	-
528	529	-
529	530	-
530	531	-
531	532	-
532	533	-
533	534	-
534	508	-
535	536	-
536	537	-
537	538	-
538	539	-
539	540	-
540	541	-
541	542	-
542	543	-
543	544	-
544	545	-
545	546	-
546	547	-
547	548	-
548	549	-
549	550	-
550	551	-
551	552	-
552	553	-
553	554	-
554	555	-
555	556	-

ТЕКСТОВОЕ ОПИСАНИЕ
местоположения границ населенных пунктов, территориальных зон

Прохождение границы		Описание прохождения границы
от точки	до точки	
1	2	3
556	557	-
557	558	-
558	559	-
559	560	-
560	561	-
561	562	-
562	563	-
563	564	-
564	565	-
565	566	-
566	535	-
567	568	-
568	569	-
569	570	-
570	571	-
571	572	-
572	573	-
573	574	-
574	575	-
575	576	-
576	567	-
577	578	-
578	579	-
579	580	-
580	581	-
581	582	-
582	583	-
583	584	-
584	585	-
585	586	-
586	587	-
587	588	-
588	589	-
589	590	-
590	577	-
591	592	-
592	593	-

ТЕКСТОВОЕ ОПИСАНИЕ
местоположения границ населенных пунктов, территориальных зон

Прохождение границы		Описание прохождения границы
от точки	до точки	
1	2	3
593	594	-
594	595	-
595	596	-
596	597	-
597	598	-
598	599	-
599	600	-
600	601	-
601	602	-
602	603	-
603	604	-
604	605	-
605	591	-
606	607	-
607	608	-
608	609	-
609	610	-
610	611	-
611	612	-
612	613	-
613	614	-
614	615	-
615	616	-
616	617	-
617	618	-
618	619	-
619	620	-
620	621	-
621	622	-
622	606	-
623	624	-
624	625	-
625	626	-
626	627	-
627	628	-
628	629	-
629	630	-

ТЕКСТОВОЕ ОПИСАНИЕ
местоположения границ населенных пунктов, территориальных зон

Прохождение границы		Описание прохождения границы
от точки	до точки	
1	2	3
630	631	-
631	632	-
632	623	-

ГРАФИЧЕСКОЕ ОПИСАНИЕ

местоположения границ населенных пунктов, территориальных зон, особо охраняемых природных территорий, зон с особыми условиями использования территории

Зона садоводческих или огороднических некоммерческих товариществ (ТСХ.2)

(наименование объекта, местоположение границ которого описано (далее - объект))

Раздел 1

Сведения об объекте

№ п/п	Характеристики объекта	Описание характеристик
1	2	3
1.	Местоположение объекта	Ленинградская область, м. р-н Тосненский, с.п Шапкинское
2.	Площадь объекта +/- величина погрешности определения площади (P +/- Дельта P)	793889 +/- 15593 м ²
3.	Иные характеристики объекта	-

Раздел 2

Сведения о местоположении границ объекта

1. Система координат МСК-47, зона 2

2. Сведения о характерных точках границ объекта

Обозначение характерных точек границ	Координаты, м		Метод определения координат характерной точки	Средняя квадратическая погрешность положения характерной точки (Mt), м	Описание обозначения точки на местности (при наличии)
	X	Y			
1	2	3	4	5	6
1	397794.80	2264615.94	Картометрический метод	5.0	Закрепление отсутствует
2	397770.22	2264556.91	Картометрический метод	5.0	Закрепление отсутствует
3	397761.48	2264507.87	Картометрический метод	5.0	Закрепление отсутствует
4	397725.10	2264414.81	Картометрический метод	5.0	Закрепление отсутствует
5	397698.82	2264370.11	Картометрический метод	5.0	Закрепление отсутствует
6	397688.88	2264329.49	Картометрический метод	5.0	Закрепление отсутствует
7	397669.40	2264280.55	Картометрический метод	5.0	Закрепление отсутствует
8	397655.73	2264270.05	Картометрический метод	5.0	Закрепление отсутствует
9	397651.40	2264271.57	Картометрический метод	5.0	Закрепление отсутствует
10	397577.80	2264119.26	Картометрический метод	5.0	Закрепление отсутствует
11	397566.84	2264088.73	Картометрический метод	5.0	Закрепление отсутствует
12	397596.71	2264070.02	Картометрический метод	5.0	Закрепление отсутствует
13	397611.36	2264060.84	Картометрический метод	5.0	Закрепление отсутствует
14	397623.27	2264053.38	Картометрический метод	5.0	Закрепление отсутствует
15	397640.32	2264045.99	Картометрический метод	5.0	Закрепление отсутствует
16	397724.53	2264009.46	Картометрический метод	5.0	Закрепление отсутствует
17	397777.41	2263986.52	Картометрический метод	5.0	Закрепление отсутствует
18	397791.49	2263980.41	Картометрический метод	5.0	Закрепление отсутствует
19	397797.98	2263984.74	Картометрический метод	5.0	Закрепление отсутствует
20	397812.87	2263994.67	Картометрический метод	5.0	Закрепление отсутствует
21	397920.45	2264066.39	Картометрический метод	5.0	Закрепление отсутствует
22	398083.60	2264117.80	Картометрический метод	5.0	Закрепление отсутствует

2. Сведения о характерных точках границ объекта					
Обозначение характерных точек границ	Координаты, м		Метод определения координат характерной точки	Средняя квадратическая погрешность положения характерной точки (Mt), м	Описание обозначения точки на местности (при наличии)
	X	Y			
1	2	3	4	5	6
23	398105.94	2264112.65	Картометрический метод	5.0	Закрепление отсутствует
24	398285.96	2263998.38	Картометрический метод	5.0	Закрепление отсутствует
25	398329.63	2263960.80	Картометрический метод	5.0	Закрепление отсутствует
26	398425.19	2264102.06	Картометрический метод	5.0	Закрепление отсутствует
27	398415.18	2264107.42	Картометрический метод	5.0	Закрепление отсутствует
28	398420.35	2264144.09	Картометрический метод	5.0	Закрепление отсутствует
29	398432.44	2264169.02	Картометрический метод	5.0	Закрепление отсутствует
30	398462.55	2264157.27	Картометрический метод	5.0	Закрепление отсутствует
31	398478.66	2264181.09	Картометрический метод	5.0	Закрепление отсутствует
32	398461.08	2264205.42	Картометрический метод	5.0	Закрепление отсутствует
33	398437.68	2264228.30	Картометрический метод	5.0	Закрепление отсутствует
34	398411.34	2264254.04	Картометрический метод	5.0	Закрепление отсутствует
35	398384.56	2264292.46	Картометрический метод	5.0	Закрепление отсутствует
36	398378.36	2264305.88	Картометрический метод	5.0	Закрепление отсутствует
37	398371.93	2264319.82	Картометрический метод	5.0	Закрепление отсутствует
38	398367.31	2264370.31	Картометрический метод	5.0	Закрепление отсутствует
39	398366.10	2264383.47	Картометрический метод	5.0	Закрепление отсутствует
40	398357.04	2264387.81	Картометрический метод	5.0	Закрепление отсутствует
41	398240.85	2264443.48	Картометрический метод	5.0	Закрепление отсутствует
42	398235.56	2264441.64	Картометрический метод	5.0	Закрепление отсутствует
43	397818.55	2264621.66	Картометрический метод	5.0	Закрепление отсутствует
1	397794.80	2264615.94	Картометрический метод	5.0	Закрепление отсутствует
44	399894.39	2265284.50	Картометрический метод	5.0	Закрепление отсутствует
45	399857.59	2265239.00	Картометрический метод	5.0	Закрепление отсутствует
46	399841.27	2265218.83	Картометрический метод	5.0	Закрепление отсутствует

2. Сведения о характерных точках границ объекта					
Обозначение характерных точек границ	Координаты, м		Метод определения координат характерной точки	Средняя квадратическая погрешность положения характерной точки (Mt), м	Описание обозначения точки на местности (при наличии)
	X	Y			
1	2	3	4	5	6
47	399831.54	2265214.20	Картометрический метод	5.0	Закрепление отсутствует
48	399823.37	2265212.32	Картометрический метод	5.0	Закрепление отсутствует
49	399752.97	2265226.08	Картометрический метод	5.0	Закрепление отсутствует
50	399750.76	2265229.16	Картометрический метод	5.0	Закрепление отсутствует
51	399733.05	2265253.87	Картометрический метод	5.0	Закрепление отсутствует
52	399733.01	2265255.19	Картометрический метод	5.0	Закрепление отсутствует
53	399751.82	2265319.46	Картометрический метод	5.0	Закрепление отсутствует
54	399751.86	2265319.80	Картометрический метод	5.0	Закрепление отсутствует
55	399751.89	2265320.03	Картометрический метод	5.0	Закрепление отсутствует
56	399752.15	2265322.03	Картометрический метод	5.0	Закрепление отсутствует
57	399759.40	2265340.08	Картометрический метод	5.0	Закрепление отсутствует
58	399760.94	2265343.91	Картометрический метод	5.0	Закрепление отсутствует
59	399759.98	2265353.94	Картометрический метод	5.0	Закрепление отсутствует
60	399765.69	2265360.85	Картометрический метод	5.0	Закрепление отсутствует
61	399767.69	2265363.26	Картометрический метод	5.0	Закрепление отсутствует
62	399751.69	2265388.02	Картометрический метод	5.0	Закрепление отсутствует
63	399737.76	2265406.67	Картометрический метод	5.0	Закрепление отсутствует
64	399653.76	2265371.63	Картометрический метод	5.0	Закрепление отсутствует
65	399633.39	2265354.47	Картометрический метод	5.0	Закрепление отсутствует
66	399578.78	2265331.05	Картометрический метод	5.0	Закрепление отсутствует
67	399529.96	2265319.87	Картометрический метод	5.0	Закрепление отсутствует
68	399480.00	2265160.00	Картометрический метод	5.0	Закрепление отсутствует
69	399635.00	2265061.00	Картометрический метод	5.0	Закрепление отсутствует
70	399619.39	2265018.09	Картометрический метод	5.0	Закрепление отсутствует
71	399591.00	2264940.00	Картометрический метод	5.0	Закрепление отсутствует

2. Сведения о характерных точках границ объекта					
Обозначение характерных точек границ	Координаты, м		Метод определения координат характерной точки	Средняя квадратическая погрешность положения характерной точки (Mt), м	Описание обозначения точки на местности (при наличии)
	X	Y			
1	2	3	4	5	6
72	399482.29	2264637.66	Картометрический метод	5.0	Закрепление отсутствует
73	399476.31	2264621.02	Картометрический метод	5.0	Закрепление отсутствует
74	399524.45	2264603.09	Картометрический метод	5.0	Закрепление отсутствует
75	399520.44	2264585.02	Картометрический метод	5.0	Закрепление отсутствует
76	399579.41	2264547.33	Картометрический метод	5.0	Закрепление отсутствует
77	399582.81	2264518.12	Картометрический метод	5.0	Закрепление отсутствует
78	399623.02	2264495.26	Картометрический метод	5.0	Закрепление отсутствует
79	399985.86	2264948.63	Картометрический метод	5.0	Закрепление отсутствует
80	400086.46	2265045.63	Картометрический метод	5.0	Закрепление отсутствует
81	400227.01	2265157.41	Картометрический метод	5.0	Закрепление отсутствует
82	400261.00	2265170.00	Картометрический метод	5.0	Закрепление отсутствует
83	400251.09	2265177.00	Картометрический метод	5.0	Закрепление отсутствует
84	399904.85	2265421.50	Картометрический метод	5.0	Закрепление отсутствует
44	399894.39	2265284.50	Картометрический метод	5.0	Закрепление отсутствует
85	399797.19	2264959.40	Картометрический метод	5.0	Закрепление отсутствует
86	399818.35	2264950.91	Картометрический метод	5.0	Закрепление отсутствует
87	399826.54	2264923.02	Картометрический метод	5.0	Закрепление отсутствует
88	399807.00	2264905.21	Картометрический метод	5.0	Закрепление отсутствует
89	399732.62	2264886.76	Картометрический метод	5.0	Закрепление отсутствует
90	399639.67	2264936.37	Картометрический метод	5.0	Закрепление отсутствует
91	399654.96	2264936.99	Картометрический метод	5.0	Закрепление отсутствует
92	399712.68	2264930.02	Картометрический метод	5.0	Закрепление отсутствует
93	399718.18	2264925.74	Картометрический метод	5.0	Закрепление отсутствует
94	399756.69	2264933.90	Картометрический метод	5.0	Закрепление отсутствует
95	399779.39	2264951.28	Картометрический метод	5.0	Закрепление отсутствует

2. Сведения о характерных точках границ объекта					
Обозначение характерных точек границ	Координаты, м		Метод определения координат характерной точки	Средняя квадратическая погрешность положения характерной точки (Mt), м	Описание обозначения точки на местности (при наличии)
	X	Y			
1	2	3	4	5	6
96	399786.21	2264956.50	Картометрический метод	5.0	Закрепление отсутствует
85	399797.19	2264959.40	Картометрический метод	5.0	Закрепление отсутствует
97	399961.37	2265043.14	Картометрический метод	5.0	Закрепление отсутствует
98	399990.68	2265027.88	Картометрический метод	5.0	Закрепление отсутствует
99	399992.32	2265007.89	Картометрический метод	5.0	Закрепление отсутствует
100	399984.48	2264991.36	Картометрический метод	5.0	Закрепление отсутствует
101	399964.46	2264992.23	Картометрический метод	5.0	Закрепление отсутствует
102	399944.31	2265019.51	Картометрический метод	5.0	Закрепление отсутствует
97	399961.37	2265043.14	Картометрический метод	5.0	Закрепление отсутствует
103	399980.76	2265284.15	Картометрический метод	5.0	Закрепление отсутствует
104	399996.26	2265279.03	Картометрический метод	5.0	Закрепление отсутствует
105	400004.26	2265255.74	Картометрический метод	5.0	Закрепление отсутствует
106	399989.41	2265247.15	Картометрический метод	5.0	Закрепление отсутствует
107	399970.48	2265250.53	Картометрический метод	5.0	Закрепление отсутствует
108	399965.50	2265266.04	Картометрический метод	5.0	Закрепление отсутствует
109	399971.05	2265277.50	Картометрический метод	5.0	Закрепление отсутствует
103	399980.76	2265284.15	Картометрический метод	5.0	Закрепление отсутствует
110	399992.45	2263623.39	Картометрический метод	5.0	Закрепление отсутствует
111	399985.51	2263622.38	Картометрический метод	5.0	Закрепление отсутствует
112	399947.22	2263616.81	Картометрический метод	5.0	Закрепление отсутствует
113	399933.61	2263614.83	Картометрический метод	5.0	Закрепление отсутствует
114	399802.22	2263523.24	Картометрический метод	5.0	Закрепление отсутствует
115	399802.81	2263512.96	Картометрический метод	5.0	Закрепление отсутствует
116	399804.96	2263475.29	Картометрический метод	5.0	Закрепление отсутствует
117	399852.32	2263389.82	Картометрический метод	5.0	Закрепление отсутствует

2. Сведения о характерных точках границ объекта					
Обозначение характерных точек границ	Координаты, м		Метод определения координат характерной точки	Средняя квадратическая погрешность положения характерной точки (Mt), м	Описание обозначения точки на местности (при наличии)
	X	Y			
1	2	3	4	5	6
118	399852.35	2263389.76	Картометрический метод	5.0	Закрепление отсутствует
119	399889.75	2263369.20	Картометрический метод	5.0	Закрепление отсутствует
120	399920.92	2263342.11	Картометрический метод	5.0	Закрепление отсутствует
121	399972.08	2263297.66	Картометрический метод	5.0	Закрепление отсутствует
122	400044.06	2263258.85	Картометрический метод	5.0	Закрепление отсутствует
123	400050.69	2263255.81	Картометрический метод	5.0	Закрепление отсутствует
124	400132.89	2263218.10	Картометрический метод	5.0	Закрепление отсутствует
125	400140.65	2263211.22	Картометрический метод	5.0	Закрепление отсутствует
126	400207.44	2263298.43	Картометрический метод	5.0	Закрепление отсутствует
127	400286.51	2263235.56	Картометрический метод	5.0	Закрепление отсутствует
128	400340.70	2263193.14	Картометрический метод	5.0	Закрепление отсутствует
129	400384.17	2263159.30	Картометрический метод	5.0	Закрепление отсутствует
130	400391.66	2263163.53	Картометрический метод	5.0	Закрепление отсутствует
131	400411.94	2263174.98	Картометрический метод	5.0	Закрепление отсутствует
132	400449.24	2263168.60	Картометрический метод	5.0	Закрепление отсутствует
133	400525.28	2263230.40	Картометрический метод	5.0	Закрепление отсутствует
134	400418.37	2263262.73	Картометрический метод	5.0	Закрепление отсутствует
135	400325.70	2263214.37	Картометрический метод	5.0	Закрепление отсутствует
136	400325.58	2263355.55	Картометрический метод	5.0	Закрепление отсутствует
137	400283.29	2263384.31	Картометрический метод	5.0	Закрепление отсутствует
138	400229.64	2263420.79	Картометрический метод	5.0	Закрепление отсутствует
139	400178.21	2263428.52	Картометрический метод	5.0	Закрепление отсутствует
140	400124.26	2263501.37	Картометрический метод	5.0	Закрепление отсутствует
141	400054.44	2263536.09	Картометрический метод	5.0	Закрепление отсутствует
142	400004.94	2263530.71	Картометрический метод	5.0	Закрепление отсутствует

2. Сведения о характерных точках границ объекта					
Обозначение характерных точек границ	Координаты, м		Метод определения координат характерной точки	Средняя квадратическая погрешность положения характерной точки (Mt), м	Описание обозначения точки на местности (при наличии)
	X	Y			
1	2	3	4	5	6
143	399973.09	2263556.00	Картометрический метод	5.0	Закрепление отсутствует
144	399993.80	2263612.09	Картометрический метод	5.0	Закрепление отсутствует
145	399997.87	2263623.11	Картометрический метод	5.0	Закрепление отсутствует
146	399998.29	2263624.24	Картометрический метод	5.0	Закрепление отсутствует
110	399992.45	2263623.39	Картометрический метод	5.0	Закрепление отсутствует
147	400110.23	2263339.76	Картометрический метод	5.0	Закрепление отсутствует
148	400152.72	2263313.60	Картометрический метод	5.0	Закрепление отсутствует
149	400124.67	2263272.80	Картометрический метод	5.0	Закрепление отсутствует
150	400076.81	2263295.35	Картометрический метод	5.0	Закрепление отсутствует
147	400110.23	2263339.76	Картометрический метод	5.0	Закрепление отсутствует
3. Сведения о характерных точках части (частей) границы объекта					
Обозначение характерных точек части границы	Координаты, м		Метод определения координат характерной точки	Средняя квадратическая погрешность положения характерной точки (Mt), м	Описание обозначения точки на местности (при наличии)
	X	Y			
1	2	3	4	5	6
-	-	-	-	-	-

Раздел 3

Сведения о местоположении измененных (уточненных) границ объекта

1. Система координат -

2. Сведения о характерных точках границ объекта

Обозначение характерных точек границ	Существующие координаты, м		Измененные (уточненные) координаты, м		Метод определения координат характерной точки	Средняя квадратическая погрешность положения характерной точки (M _t), м	Описание обозначения точки на местности (при наличии)
	X	Y	X	Y			
1	2	3	4	5	6	7	8
-	-	-	-	-	-	-	

3. Сведения о характерных точках части (частей) границы объекта

Обозначение характерных точек части границы	Существующие координаты, м		Измененные (уточненные) координаты, м		Метод определения координат характерной точки	Средняя квадратическая погрешность положения характерной точки (M _t), м	Описание обозначения точки на местности (при наличии)
	X	Y	X	Y			
1	2	3	4	5	6	7	8
-	-	-	-	-	-	-	

ТЕКСТОВОЕ ОПИСАНИЕ
местоположения границ населенных пунктов, территориальных зон

Прохождение границы		Описание прохождения границы
от точки	до точки	
1	2	3
1	2	-
2	3	-
3	4	-
4	5	-
5	6	-
6	7	-
7	8	-
8	9	-
9	10	-
10	11	-
11	12	-
12	13	-
13	14	-
14	15	-
15	16	-
16	17	-
17	18	-
18	19	-
19	20	-
20	21	-
21	22	-
22	23	-
23	24	-
24	25	-
25	26	-
26	27	-
27	28	-
28	29	-
29	30	-
30	31	-
31	32	-
32	33	-
33	34	-
34	35	-
35	36	-
36	37	-
37	38	-

ТЕКСТОВОЕ ОПИСАНИЕ
местоположения границ населенных пунктов, территориальных зон

Прохождение границы		Описание прохождения границы
от точки	до точки	
1	2	3
38	39	-
39	40	-
40	41	-
41	42	-
42	43	-
43	1	-
44	45	-
45	46	-
46	47	-
47	48	-
48	49	-
49	50	-
50	51	-
51	52	-
52	53	-
53	54	-
54	55	-
55	56	-
56	57	-
57	58	-
58	59	-
59	60	-
60	61	-
61	62	-
62	63	-
63	64	-
64	65	-
65	66	-
66	67	-
67	68	-
68	69	-
69	70	-
70	71	-
71	72	-
72	73	-
73	74	-
74	75	-

ТЕКСТОВОЕ ОПИСАНИЕ
местоположения границ населенных пунктов, территориальных зон

Прохождение границы		Описание прохождения границы
от точки	до точки	
1	2	3
75	76	-
76	77	-
77	78	-
78	79	-
79	80	-
80	81	-
81	82	-
82	83	-
83	84	-
84	44	-
85	86	-
86	87	-
87	88	-
88	89	-
89	90	-
90	91	-
91	92	-
92	93	-
93	94	-
94	95	-
95	96	-
96	85	-
97	98	-
98	99	-
99	100	-
100	101	-
101	102	-
102	97	-
103	104	-
104	105	-
105	106	-
106	107	-
107	108	-
108	109	-
109	103	-
110	111	-
111	112	-

ТЕКСТОВОЕ ОПИСАНИЕ
местоположения границ населенных пунктов, территориальных зон

Прохождение границы		Описание прохождения границы
от точки	до точки	
1	2	3
112	113	-
113	114	-
114	115	-
115	116	-
116	117	-
117	118	-
118	119	-
119	120	-
120	121	-
121	122	-
122	123	-
123	124	-
124	125	-
125	126	-
126	127	-
127	128	-
128	129	-
129	130	-
130	131	-
131	132	-
132	133	-
133	134	-
134	135	-
135	136	-
136	137	-
137	138	-
138	139	-
139	140	-
140	141	-
141	142	-
142	143	-
143	144	-
144	145	-
145	146	-
146	110	-
147	148	-
148	149	-

ТЕКСТОВОЕ ОПИСАНИЕ
местоположения границ населенных пунктов, территориальных зон

Прохождение границы		Описание прохождения границы
от точки	до точки	
1	2	3
149	150	-
150	147	-

ГРАФИЧЕСКОЕ ОПИСАНИЕ

местоположения границ населенных пунктов, территориальных зон, особо охраняемых природных территорий, зон с особыми условиями использования территории

Производственная зона сельскохозяйственных предприятий (ТСХ.3)

(наименование объекта, местоположение границ которого описано (далее - объект))

Раздел 1

Сведения об объекте

№ п/п	Характеристики объекта	Описание характеристик
1	2	3
1.	Местоположение объекта	Ленинградская область, м. р-н Тосненский, с.п Шапкинское
2.	Площадь объекта +/- величина погрешности определения площади (P +/- Дельта P)	57379 +/- 4192 м ²
3.	Иные характеристики объекта	-

Раздел 2

Сведения о местоположении границ объекта

1. Система координат МСК-47, зона 2

2. Сведения о характерных точках границ объекта

Обозначение характерных точек границ	Координаты, м		Метод определения координат характерной точки	Средняя квадратическая погрешность положения характерной точки (Mt), м	Описание обозначения точки на местности (при наличии)
	X	Y			
1	2	3	4	5	6
1	399535.54	2264304.46	Картометрический метод	5.0	Закрепление отсутствует
2	399510.49	2264271.85	Картометрический метод	5.0	Закрепление отсутствует
3	399503.68	2264264.47	Картометрический метод	5.0	Закрепление отсутствует
4	399474.27	2264232.61	Картометрический метод	5.0	Закрепление отсутствует
5	399419.91	2264094.45	Картометрический метод	5.0	Закрепление отсутствует
6	399451.08	2264082.75	Картометрический метод	5.0	Закрепление отсутствует
7	399484.96	2264068.95	Картометрический метод	5.0	Закрепление отсутствует
8	399526.21	2264056.89	Картометрический метод	5.0	Закрепление отсутствует
9	399551.53	2264118.04	Картометрический метод	5.0	Закрепление отсутствует
10	399573.40	2264108.95	Картометрический метод	5.0	Закрепление отсутствует
11	399686.42	2264073.30	Картометрический метод	5.0	Закрепление отсутствует
12	399704.74	2264107.23	Картометрический метод	5.0	Закрепление отсутствует
13	399701.61	2264109.09	Картометрический метод	5.0	Закрепление отсутствует
14	399696.00	2264114.36	Картометрический метод	5.0	Закрепление отсутствует
15	399692.77	2264117.42	Картометрический метод	5.0	Закрепление отсутствует
16	399691.92	2264121.67	Картометрический метод	5.0	Закрепление отсутствует
17	399693.11	2264126.26	Картометрический метод	5.0	Закрепление отсутствует
18	399695.83	2264130.51	Картометрический метод	5.0	Закрепление отсутствует
19	399705.52	2264138.16	Картометрический метод	5.0	Закрепление отсутствует
20	399716.91	2264146.83	Картометрический метод	5.0	Закрепление отсутствует
21	399723.88	2264152.78	Картометрический метод	5.0	Закрепление отсутствует
22	399730.68	2264158.05	Картометрический метод	5.0	Закрепление отсутствует

2. Сведения о характерных точках границ объекта					
Обозначение характерных точек границ	Координаты, м		Метод определения координат характерной точки	Средняя квадратическая погрешность положения характерной точки (Mt), м	Описание обозначения точки на местности (при наличии)
	X	Y			
1	2	3	4	5	6
23	399734.93	2264163.15	Картометрический метод	5.0	Закрепление отсутствует
24	399738.16	2264170.29	Картометрический метод	5.0	Закрепление отсутствует
25	399738.67	2264174.54	Картометрический метод	5.0	Закрепление отсутствует
26	399736.04	2264180.91	Картометрический метод	5.0	Закрепление отсутствует
27	399736.63	2264186.61	Картометрический метод	5.0	Закрепление отсутствует
28	399737.82	2264191.88	Картометрический метод	5.0	Закрепление отсутствует
29	399739.63	2264194.52	Картометрический метод	5.0	Закрепление отсутствует
30	399739.69	2264194.60	Картометрический метод	5.0	Закрепление отсутствует
31	399742.41	2264196.47	Картометрический метод	5.0	Закрепление отсутствует
32	399744.28	2264200.04	Картометрический метод	5.0	Закрепление отсутствует
33	399743.94	2264211.77	Картометрический метод	5.0	Закрепление отсутствует
34	399745.13	2264216.81	Картометрический метод	5.0	Закрепление отсутствует
35	399745.04	2264217.33	Картометрический метод	5.0	Закрепление отсутствует
36	399744.84	2264219.33	Картометрический метод	5.0	Закрепление отсутствует
37	399745.24	2264223.53	Картометрический метод	5.0	Закрепление отсутствует
38	399745.09	2264223.59	Картометрический метод	5.0	Закрепление отсутствует
39	399630.34	2264273.58	Картометрический метод	5.0	Закрепление отсутствует
40	399541.53	2264312.23	Картометрический метод	5.0	Закрепление отсутствует
1	399535.54	2264304.46	Картометрический метод	5.0	Закрепление отсутствует
41	399776.45	2262900.11	Картометрический метод	5.0	Закрепление отсутствует
42	399766.83	2262894.14	Картометрический метод	5.0	Закрепление отсутствует
43	399753.73	2262874.63	Картометрический метод	5.0	Закрепление отсутствует
44	399781.03	2262827.31	Картометрический метод	5.0	Закрепление отсутствует
45	399857.57	2262860.55	Картометрический метод	5.0	Закрепление отсутствует
46	399858.57	2262857.96	Картометрический метод	5.0	Закрепление отсутствует

2. Сведения о характерных точках границ объекта

Обозначение характерных точек границ	Координаты, м		Метод определения координат характерной точки	Средняя квадратическая погрешность положения характерной точки (Mt), м	Описание обозначения точки на местности (при наличии)
	X	Y			
1	2	3	4	5	6
47	399876.73	2262864.04	Картометрический метод	5.0	Закрепление отсутствует
48	399851.46	2262926.47	Картометрический метод	5.0	Закрепление отсутствует
41	399776.45	2262900.11	Картометрический метод	5.0	Закрепление отсутствует

3. Сведения о характерных точках части (частей) границы объекта

Обозначение характерных точек части границы	Координаты, м		Метод определения координат характерной точки	Средняя квадратическая погрешность положения характерной точки (Mt), м	Описание обозначения точки на местности (при наличии)
	X	Y			
1	2	3	4	5	6
-	-	-	-	-	-

Раздел 3

Сведения о местоположении измененных (уточненных) границ объекта

1. Система координат -

2. Сведения о характерных точках границ объекта

Обозначение характерных точек границ	Существующие координаты, м		Измененные (уточненные) координаты, м		Метод определения координат характерной точки	Средняя квадратическая погрешность положения характерной точки (M _t), м	Описание обозначения точки на местности (при наличии)
	X	Y	X	Y			
1	2	3	4	5	6	7	8
-	-	-	-	-	-	-	

3. Сведения о характерных точках части (частей) границы объекта

Обозначение характерных точек части границы	Существующие координаты, м		Измененные (уточненные) координаты, м		Метод определения координат характерной точки	Средняя квадратическая погрешность положения характерной точки (M _t), м	Описание обозначения точки на местности (при наличии)
	X	Y	X	Y			
1	2	3	4	5	6	7	8
-	-	-	-	-	-	-	

ТЕКСТОВОЕ ОПИСАНИЕ
местоположения границ населенных пунктов, территориальных зон

Прохождение границы		Описание прохождения границы
от точки	до точки	
1	2	3
1	2	-
2	3	-
3	4	-
4	5	-
5	6	-
6	7	-
7	8	-
8	9	-
9	10	-
10	11	-
11	12	-
12	13	-
13	14	-
14	15	-
15	16	-
16	17	-
17	18	-
18	19	-
19	20	-
20	21	-
21	22	-
22	23	-
23	24	-
24	25	-
25	26	-
26	27	-
27	28	-
28	29	-
29	30	-
30	31	-
31	32	-
32	33	-
33	34	-
34	35	-
35	36	-
36	37	-
37	38	-

ТЕКСТОВОЕ ОПИСАНИЕ
местоположения границ населенных пунктов, территориальных зон

Прохождение границы		Описание прохождения границы
от точки	до точки	
1	2	3
38	39	-
39	40	-
40	1	-
41	42	-
42	43	-
43	44	-
44	45	-
45	46	-
46	47	-
47	48	-
48	41	-

Blank area for text description of the boundary passage.

ГРАФИЧЕСКОЕ ОПИСАНИЕ

местоположения границ населенных пунктов, территориальных зон, особо охраняемых природных территорий, зон с особыми условиями использования территории

Иные зоны сельскохозяйственного назначения (ТСХ.4)

(наименование объекта, местоположение границ которого описано (далее - объект))

Раздел 1

Сведения об объекте

№ п/п	Характеристики объекта	Описание характеристик
1	2	3
1.	Местоположение объекта	Ленинградская область, м. р-н Тосненский, с.п Шапкинское
2.	Площадь объекта +/- величина погрешности определения площади (Р +/- Дельта Р)	327882 +/- 10021 м ²
3.	Иные характеристики объекта	-

Раздел 2**Сведения о местоположении границ объекта**

1. Система координат МСК-47, зона 2

2. Сведения о характерных точках границ объекта

Обозначение характерных точек границ	Координаты, м		Метод определения координат характерной точки	Средняя квадратическая погрешность положения характерной точки (Mt), м	Описание обозначения точки на местности (при наличии)
	X	Y			
1	2	3	4	5	6
1	400010.75	2262306.70	Картометрический метод	5.0	Закрепление отсутствует
2	400009.36	2262201.51	Картометрический метод	5.0	Закрепление отсутствует
3	400042.99	2262173.02	Картометрический метод	5.0	Закрепление отсутствует
4	400037.44	2262137.29	Картометрический метод	5.0	Закрепление отсутствует
5	400010.52	2262136.44	Картометрический метод	5.0	Закрепление отсутствует
6	400002.58	2262123.65	Картометрический метод	5.0	Закрепление отсутствует
7	400002.58	2262123.64	Картометрический метод	5.0	Закрепление отсутствует
8	400003.70	2262076.17	Картометрический метод	5.0	Закрепление отсутствует
9	400078.23	2262011.35	Картометрический метод	5.0	Закрепление отсутствует
10	400150.40	2261948.57	Картометрический метод	5.0	Закрепление отсутствует
11	400152.76	2261946.52	Картометрический метод	5.0	Закрепление отсутствует
12	400265.54	2261856.82	Картометрический метод	5.0	Закрепление отсутствует
13	400345.77	2261833.25	Картометрический метод	5.0	Закрепление отсутствует
14	400354.42	2261832.12	Картометрический метод	5.0	Закрепление отсутствует
15	400356.42	2261831.86	Картометрический метод	5.0	Закрепление отсутствует
16	400438.10	2261821.18	Картометрический метод	5.0	Закрепление отсутствует
17	400421.28	2261989.95	Картометрический метод	5.0	Закрепление отсутствует
18	400426.41	2262048.63	Картометрический метод	5.0	Закрепление отсутствует
19	400418.60	2262133.20	Картометрический метод	5.0	Закрепление отсутствует
20	400390.60	2262082.53	Картометрический метод	5.0	Закрепление отсутствует
21	400388.30	2262022.78	Картометрический метод	5.0	Закрепление отсутствует
22	400341.36	2262028.72	Картометрический метод	5.0	Закрепление отсутствует

2. Сведения о характерных точках границ объекта					
Обозначение характерных точек границ	Координаты, м		Метод определения координат характерной точки	Средняя квадратическая погрешность положения характерной точки (Mt), м	Описание обозначения точки на местности (при наличии)
	X	Y			
1	2	3	4	5	6
23	400280.79	2262054.40	Картометрический метод	5.0	Закрепление отсутствует
24	400273.29	2262081.91	Картометрический метод	5.0	Закрепление отсутствует
25	400300.06	2262142.36	Картометрический метод	5.0	Закрепление отсутствует
26	400312.16	2262151.32	Картометрический метод	5.0	Закрепление отсутствует
27	400320.17	2262157.25	Картометрический метод	5.0	Закрепление отсутствует
28	400337.60	2262156.65	Картометрический метод	5.0	Закрепление отсутствует
29	400341.63	2262156.51	Картометрический метод	5.0	Закрепление отсутствует
30	400362.17	2262155.80	Картометрический метод	5.0	Закрепление отсутствует
31	400401.21	2262168.11	Картометрический метод	5.0	Закрепление отсутствует
32	400374.09	2262242.89	Картометрический метод	5.0	Закрепление отсутствует
33	400335.69	2262285.06	Картометрический метод	5.0	Закрепление отсутствует
34	400318.20	2262278.83	Картометрический метод	5.0	Закрепление отсутствует
35	400288.94	2262287.35	Картометрический метод	5.0	Закрепление отсутствует
36	400227.50	2262282.96	Картометрический метод	5.0	Закрепление отсутствует
37	400167.91	2262305.53	Картометрический метод	5.0	Закрепление отсутствует
38	400099.39	2262303.30	Картометрический метод	5.0	Закрепление отсутствует
39	400071.94	2262312.94	Картометрический метод	5.0	Закрепление отсутствует
1	400010.75	2262306.70	Картометрический метод	5.0	Закрепление отсутствует
40	399920.93	2262423.10	Картометрический метод	5.0	Закрепление отсутствует
41	399960.30	2262384.22	Картометрический метод	5.0	Закрепление отсутствует
42	399979.56	2262379.78	Картометрический метод	5.0	Закрепление отсутствует
43	400013.26	2262372.00	Картометрический метод	5.0	Закрепление отсутствует
44	400120.20	2262371.85	Картометрический метод	5.0	Закрепление отсутствует
45	400214.11	2262369.72	Картометрический метод	5.0	Закрепление отсутствует
46	400231.75	2262377.84	Картометрический метод	5.0	Закрепление отсутствует

2. Сведения о характерных точках границ объекта					
Обозначение характерных точек границ	Координаты, м		Метод определения координат характерной точки	Средняя квадратическая погрешность положения характерной точки (Mt), м	Описание обозначения точки на местности (при наличии)
	X	Y			
1	2	3	4	5	6
47	400252.05	2262364.31	Картометрический метод	5.0	Закрепление отсутствует
48	400253.43	2262363.39	Картометрический метод	5.0	Закрепление отсутствует
49	400254.09	2262362.95	Картометрический метод	5.0	Закрепление отсутствует
50	400258.51	2262357.54	Картометрический метод	5.0	Закрепление отсутствует
51	400268.22	2262345.63	Картометрический метод	5.0	Закрепление отсутствует
52	400301.29	2262329.97	Картометрический метод	5.0	Закрепление отсутствует
53	400300.34	2262487.35	Картометрический метод	5.0	Закрепление отсутствует
54	400291.01	2262499.41	Картометрический метод	5.0	Закрепление отсутствует
55	400283.87	2262508.65	Картометрический метод	5.0	Закрепление отсутствует
56	400228.95	2262579.69	Картометрический метод	5.0	Закрепление отсутствует
57	400193.75	2262594.03	Картометрический метод	5.0	Закрепление отсутствует
58	400193.72	2262594.04	Картометрический метод	5.0	Закрепление отсутствует
59	400147.87	2262612.65	Картометрический метод	5.0	Закрепление отсутствует
40	399920.93	2262423.10	Картометрический метод	5.0	Закрепление отсутствует
60	400467.40	2265268.68	Картометрический метод	5.0	Закрепление отсутствует
61	400432.76	2265263.51	Картометрический метод	5.0	Закрепление отсутствует
62	400413.88	2265256.44	Картометрический метод	5.0	Закрепление отсутствует
63	400382.87	2265240.38	Картометрический метод	5.0	Закрепление отсутствует
64	400175.04	2265089.26	Картометрический метод	5.0	Закрепление отсутствует
65	400106.54	2265030.89	Картометрический метод	5.0	Закрепление отсутствует
66	400217.80	2264948.77	Картометрический метод	5.0	Закрепление отсутствует
67	400222.39	2264955.91	Картометрический метод	5.0	Закрепление отсутствует
68	400254.55	2264976.54	Картометрический метод	5.0	Закрепление отсутствует
69	400256.26	2264977.64	Картометрический метод	5.0	Закрепление отсутствует
70	400256.30	2264977.66	Картометрический метод	5.0	Закрепление отсутствует

2. Сведения о характерных точках границ объекта					
Обозначение характерных точек границ	Координаты, м		Метод определения координат характерной точки	Средняя квадратическая погрешность положения характерной точки (Mt), м	Описание обозначения точки на местности (при наличии)
	X	Y			
1	2	3	4	5	6
71	400256.57	2264978.35	Картометрический метод	5.0	Закрепление отсутствует
72	400263.97	2264997.10	Картометрический метод	5.0	Закрепление отсутствует
73	400268.01	2265007.33	Картометрический метод	5.0	Закрепление отсутствует
74	400286.58	2265036.30	Картометрический метод	5.0	Закрепление отсутствует
75	400292.64	2265039.18	Картометрический метод	5.0	Закрепление отсутствует
76	400323.19	2265053.68	Картометрический метод	5.0	Закрепление отсутствует
77	400348.83	2265060.71	Картометрический метод	5.0	Закрепление отсутствует
78	400377.60	2265062.16	Картометрический метод	5.0	Закрепление отсутствует
79	400395.37	2265063.05	Картометрический метод	5.0	Закрепление отсутствует
80	400397.07	2265071.32	Картометрический метод	5.0	Закрепление отсутствует
81	400384.25	2265089.50	Картометрический метод	5.0	Закрепление отсутствует
82	400370.90	2265123.69	Картометрический метод	5.0	Закрепление отсутствует
83	400388.92	2265153.47	Картометрический метод	5.0	Закрепление отсутствует
84	400390.66	2265166.12	Картометрический метод	5.0	Закрепление отсутствует
85	400427.79	2265189.99	Картометрический метод	5.0	Закрепление отсутствует
86	400431.80	2265191.77	Картометрический метод	5.0	Закрепление отсутствует
87	400483.11	2265214.47	Картометрический метод	5.0	Закрепление отсутствует
88	400515.72	2265225.03	Картометрический метод	5.0	Закрепление отсутствует
89	400541.28	2265233.30	Картометрический метод	5.0	Закрепление отсутствует
90	400544.89	2265234.47	Картометрический метод	5.0	Закрепление отсутствует
91	400567.16	2265244.54	Картометрический метод	5.0	Закрепление отсутствует
92	400623.87	2265270.18	Картометрический метод	5.0	Закрепление отсутствует
93	400633.37	2265315.11	Картометрический метод	5.0	Закрепление отсутствует
60	400467.40	2265268.68	Картометрический метод	5.0	Закрепление отсутствует
94	402524.53	2264323.78	Картометрический метод	5.0	Закрепление отсутствует

2. Сведения о характерных точках границ объекта					
Обозначение характерных точек границ	Координаты, м		Метод определения координат характерной точки	Средняя квадратическая погрешность положения характерной точки (Mt), м	Описание обозначения точки на местности (при наличии)
	X	Y			
1	2	3	4	5	6
95	402532.60	2264273.20	Картометрический метод	5.0	Закрепление отсутствует
96	402457.93	2264160.68	Картометрический метод	5.0	Закрепление отсутствует
97	402433.83	2264124.37	Картометрический метод	5.0	Закрепление отсутствует
98	402385.76	2264068.08	Картометрический метод	5.0	Закрепление отсутствует
99	402315.76	2263986.12	Картометрический метод	5.0	Закрепление отсутствует
100	402302.46	2263970.55	Картометрический метод	5.0	Закрепление отсутствует
101	402281.03	2263951.04	Картометрический метод	5.0	Закрепление отсутствует
102	402277.33	2263928.95	Картометрический метод	5.0	Закрепление отсутствует
103	402297.09	2263922.97	Картометрический метод	5.0	Закрепление отсутствует
104	402298.40	2263922.57	Картометрический метод	5.0	Закрепление отсутствует
105	402329.46	2263919.75	Картометрический метод	5.0	Закрепление отсутствует
106	402653.41	2264233.01	Картометрический метод	5.0	Закрепление отсутствует
107	402653.42	2264233.01	Картометрический метод	5.0	Закрепление отсутствует
108	402653.42	2264233.02	Картометрический метод	5.0	Закрепление отсутствует
109	402666.52	2264250.62	Картометрический метод	5.0	Закрепление отсутствует
110	402584.66	2264329.14	Картометрический метод	5.0	Закрепление отсутствует
111	402557.13	2264331.51	Картометрический метод	5.0	Закрепление отсутствует
94	402524.53	2264323.78	Картометрический метод	5.0	Закрепление отсутствует
112	399883.09	2263693.82	Картометрический метод	5.0	Закрепление отсутствует
113	399863.12	2263693.25	Картометрический метод	5.0	Закрепление отсутствует
114	399854.60	2263706.02	Картометрический метод	5.0	Закрепление отсутствует
115	399804.06	2263700.78	Картометрический метод	5.0	Закрепление отсутствует
116	399775.52	2263670.99	Картометрический метод	5.0	Закрепление отсутствует
117	399773.12	2263586.76	Картометрический метод	5.0	Закрепление отсутствует
118	399802.22	2263523.24	Картометрический метод	5.0	Закрепление отсутствует

2. Сведения о характерных точках границ объекта					
Обозначение характерных точек границ	Координаты, м		Метод определения координат характерной точки	Средняя квадратическая погрешность положения характерной точки (Mt), м	Описание обозначения точки на местности (при наличии)
	X	Y			
1	2	3	4	5	6
119	399933.61	2263614.83	Картометрический метод	5.0	Закрепление отсутствует
120	399947.22	2263616.81	Картометрический метод	5.0	Закрепление отсутствует
121	399944.90	2263617.92	Картометрический метод	5.0	Закрепление отсутствует
122	399930.51	2263624.82	Картометрический метод	5.0	Закрепление отсутствует
123	399927.00	2263626.50	Картометрический метод	5.0	Закрепление отсутствует
124	399925.63	2263631.20	Картометрический метод	5.0	Закрепление отсутствует
125	399921.99	2263643.72	Картометрический метод	5.0	Закрепление отсутствует
126	399904.10	2263705.26	Картометрический метод	5.0	Закрепление отсутствует
127	399902.88	2263709.47	Картометрический метод	5.0	Закрепление отсутствует
128	399893.54	2263713.72	Картометрический метод	5.0	Закрепление отсутствует
112	399883.09	2263693.82	Картометрический метод	5.0	Закрепление отсутствует
129	402879.33	2266557.74	Картометрический метод	5.0	Закрепление отсутствует
130	402752.24	2266555.10	Картометрический метод	5.0	Закрепление отсутствует
131	402745.43	2266457.87	Картометрический метод	5.0	Закрепление отсутствует
132	402852.32	2266450.46	Картометрический метод	5.0	Закрепление отсутствует
133	402867.52	2266509.04	Картометрический метод	5.0	Закрепление отсутствует
134	402899.02	2266558.15	Картометрический метод	5.0	Закрепление отсутствует
129	402879.33	2266557.74	Картометрический метод	5.0	Закрепление отсутствует
135	403274.01	2265994.97	Картометрический метод	5.0	Закрепление отсутствует
136	403295.20	2265948.74	Картометрический метод	5.0	Закрепление отсутствует
137	403327.97	2265854.23	Картометрический метод	5.0	Закрепление отсутствует
138	403328.90	2265853.61	Картометрический метод	5.0	Закрепление отсутствует
139	403330.68	2265855.66	Картометрический метод	5.0	Закрепление отсутствует
140	403334.38	2265871.70	Картометрический метод	5.0	Закрепление отсутствует
141	403332.94	2265884.04	Картометрический метод	5.0	Закрепление отсутствует

2. Сведения о характерных точках границ объекта					
Обозначение характерных точек границ	Координаты, м		Метод определения координат характерной точки	Средняя квадратическая погрешность положения характерной точки (Mt), м	Описание обозначения точки на местности (при наличии)
	X	Y			
1	2	3	4	5	6
142	403325.70	2265897.52	Картометрический метод	5.0	Закрепление отсутствует
143	403311.97	2265923.12	Картометрический метод	5.0	Закрепление отсутствует
144	403293.04	2265971.66	Картометрический метод	5.0	Закрепление отсутствует
145	403287.28	2266002.30	Картометрический метод	5.0	Закрепление отсутствует
146	403295.31	2266013.21	Картометрический метод	5.0	Закрепление отсутствует
147	403304.67	2266014.88	Картометрический метод	5.0	Закрепление отсутствует
148	403305.64	2266015.05	Картометрический метод	5.0	Закрепление отсутствует
149	403295.47	2266019.09	Картометрический метод	5.0	Закрепление отсутствует
135	403274.01	2265994.97	Картометрический метод	5.0	Закрепление отсутствует
150	403521.04	2266046.93	Картометрический метод	5.0	Закрепление отсутствует
151	403614.88	2265967.72	Картометрический метод	5.0	Закрепление отсутствует
152	403615.13	2265968.16	Картометрический метод	5.0	Закрепление отсутствует
153	403609.91	2265981.32	Картометрический метод	5.0	Закрепление отсутствует
154	403606.23	2265990.60	Картометрический метод	5.0	Закрепление отсутствует
155	403605.67	2265992.02	Картометрический метод	5.0	Закрепление отсутствует
156	403568.65	2266018.96	Картометрический метод	5.0	Закрепление отсутствует
157	403529.57	2266051.67	Картометрический метод	5.0	Закрепление отсутствует
158	403520.97	2266073.13	Картометрический метод	5.0	Закрепление отсутствует
150	403521.04	2266046.93	Картометрический метод	5.0	Закрепление отсутствует
159	403569.26	2266306.09	Картометрический метод	5.0	Закрепление отсутствует
160	403551.64	2266283.04	Картометрический метод	5.0	Закрепление отсутствует
161	403527.32	2266191.02	Картометрический метод	5.0	Закрепление отсутствует
162	403532.88	2266167.84	Картометрический метод	5.0	Закрепление отсутствует
163	403534.71	2266196.67	Картометрический метод	5.0	Закрепление отсутствует
164	403541.16	2266221.24	Картометрический метод	5.0	Закрепление отсутствует

2. Сведения о характерных точках границ объекта					
Обозначение характерных точек границ	Координаты, м		Метод определения координат характерной точки	Средняя квадратическая погрешность положения характерной точки (Mt), м	Описание обозначения точки на местности (при наличии)
	X	Y			
1	2	3	4	5	6
165	403547.67	2266246.03	Картометрический метод	5.0	Закрепление отсутствует
166	403554.25	2266282.23	Картометрический метод	5.0	Закрепление отсутствует
167	403569.52	2266306.17	Картометрический метод	5.0	Закрепление отсутствует
159	403569.26	2266306.09	Картометрический метод	5.0	Закрепление отсутствует
168	403320.31	2266007.31	Картометрический метод	5.0	Закрепление отсутствует
169	403342.41	2265994.28	Картометрический метод	5.0	Закрепление отсутствует
170	403386.23	2265983.13	Картометрический метод	5.0	Закрепление отсутствует
171	403310.28	2266013.22	Картометрический метод	5.0	Закрепление отсутствует
168	403320.31	2266007.31	Картометрический метод	5.0	Закрепление отсутствует
172	403518.28	2265970.42	Картометрический метод	5.0	Закрепление отсутствует
173	403523.56	2265957.10	Картометрический метод	5.0	Закрепление отсутствует
174	403524.43	2265957.88	Картометрический метод	5.0	Закрепление отсутствует
175	403524.43	2265973.30	Картометрический метод	5.0	Закрепление отсутствует
172	403518.28	2265970.42	Картометрический метод	5.0	Закрепление отсутствует
3. Сведения о характерных точках части (частей) границы объекта					
Обозначение характерных точек части границы	Координаты, м		Метод определения координат характерной точки	Средняя квадратическая погрешность положения характерной точки (Mt), м	Описание обозначения точки на местности (при наличии)
	X	Y			
1	2	3	4	5	6
-	-	-	-	-	-

Раздел 3

Сведения о местоположении измененных (уточненных) границ объекта

1. Система координат -

2. Сведения о характерных точках границ объекта

Обозначение характерных точек границ	Существующие координаты, м		Измененные (уточненные) координаты, м		Метод определения координат характерной точки	Средняя квадратическая погрешность положения характерной точки (M _t), м	Описание обозначения точки на местности (при наличии)
	X	Y	X	Y			
1	2	3	4	5	6	7	8
-	-	-	-	-	-	-	

3. Сведения о характерных точках части (частей) границы объекта

Обозначение характерных точек части границы	Существующие координаты, м		Измененные (уточненные) координаты, м		Метод определения координат характерной точки	Средняя квадратическая погрешность положения характерной точки (M _t), м	Описание обозначения точки на местности (при наличии)
	X	Y	X	Y			
1	2	3	4	5	6	7	8
-	-	-	-	-	-	-	

ТЕКСТОВОЕ ОПИСАНИЕ
местоположения границ населенных пунктов, территориальных зон

Прохождение границы		Описание прохождения границы
от точки	до точки	
1	2	3
1	2	-
2	3	-
3	4	-
4	5	-
5	6	-
6	7	-
7	8	-
8	9	-
9	10	-
10	11	-
11	12	-
12	13	-
13	14	-
14	15	-
15	16	-
16	17	-
17	18	-
18	19	-
19	20	-
20	21	-
21	22	-
22	23	-
23	24	-
24	25	-
25	26	-
26	27	-
27	28	-
28	29	-
29	30	-
30	31	-
31	32	-
32	33	-
33	34	-
34	35	-
35	36	-
36	37	-
37	38	-

ТЕКСТОВОЕ ОПИСАНИЕ
местоположения границ населенных пунктов, территориальных зон

Прохождение границы		Описание прохождения границы
от точки	до точки	
1	2	3
38	39	-
39	1	-
40	41	-
41	42	-
42	43	-
43	44	-
44	45	-
45	46	-
46	47	-
47	48	-
48	49	-
49	50	-
50	51	-
51	52	-
52	53	-
53	54	-
54	55	-
55	56	-
56	57	-
57	58	-
58	59	-
59	40	-
60	61	-
61	62	-
62	63	-
63	64	-
64	65	-
65	66	-
66	67	-
67	68	-
68	69	-
69	70	-
70	71	-
71	72	-
72	73	-
73	74	-
74	75	-

ТЕКСТОВОЕ ОПИСАНИЕ
местоположения границ населенных пунктов, территориальных зон

Прохождение границы		Описание прохождения границы
от точки	до точки	
1	2	3
75	76	-
76	77	-
77	78	-
78	79	-
79	80	-
80	81	-
81	82	-
82	83	-
83	84	-
84	85	-
85	86	-
86	87	-
87	88	-
88	89	-
89	90	-
90	91	-
91	92	-
92	93	-
93	60	-
94	95	-
95	96	-
96	97	-
97	98	-
98	99	-
99	100	-
100	101	-
101	102	-
102	103	-
103	104	-
104	105	-
105	106	-
106	107	-
107	108	-
108	109	-
109	110	-
110	111	-
111	94	-

ТЕКСТОВОЕ ОПИСАНИЕ
местоположения границ населенных пунктов, территориальных зон

Прохождение границы		Описание прохождения границы
от точки	до точки	
1	2	3
112	113	-
113	114	-
114	115	-
115	116	-
116	117	-
117	118	-
118	119	-
119	120	-
120	121	-
121	122	-
122	123	-
123	124	-
124	125	-
125	126	-
126	127	-
127	128	-
128	112	-
129	130	-
130	131	-
131	132	-
132	133	-
133	134	-
134	129	-
135	136	-
136	137	-
137	138	-
138	139	-
139	140	-
140	141	-
141	142	-
142	143	-
143	144	-
144	145	-
145	146	-
146	147	-
147	148	-
148	149	-

ТЕКСТОВОЕ ОПИСАНИЕ
местоположения границ населенных пунктов, территориальных зон

Прохождение границы		Описание прохождения границы
от точки	до точки	
1	2	3
149	135	-
150	151	-
151	152	-
152	153	-
153	154	-
154	155	-
155	156	-
156	157	-
157	158	-
158	150	-
159	160	-
160	161	-
161	162	-
162	163	-
163	164	-
164	165	-
165	166	-
166	167	-
167	159	-
168	169	-
169	170	-
170	171	-
171	168	-
172	173	-
173	174	-
174	175	-
175	172	-

ГРАФИЧЕСКОЕ ОПИСАНИЕ

местоположения границ населенных пунктов, территориальных зон, особо охраняемых природных территорий, зон с особыми условиями использования территории

Зона транспортной инфраструктуры (ТТ.1)

(наименование объекта, местоположение границ которого описано (далее - объект))

Раздел 1

Сведения об объекте

№ п/п	Характеристики объекта	Описание характеристик
1	2	3
1.	Местоположение объекта	Ленинградская область, м. р-н Тосненский, с.п Шапкинское
2.	Площадь объекта +/- величина погрешности определения площади (Р +/- Дельта Р)	12499 +/- 1956 м ²
3.	Иные характеристики объекта	-

Раздел 2

Сведения о местоположении границ объекта

1. Система координат МСК-47, зона 2

2. Сведения о характерных точках границ объекта

Обозначение характерных точек границ	Координаты, м		Метод определения координат характерной точки	Средняя квадратическая погрешность положения характерной точки (Mt), м	Описание обозначения точки на местности (при наличии)
	X	Y			
1	2	3	4	5	6
1	398216.56	2264617.43	Картометрический метод	5.0	Закрепление отсутствует
2	398239.53	2264657.94	Картометрический метод	5.0	Закрепление отсутствует
3	398241.84	2264662.01	Картометрический метод	5.0	Закрепление отсутствует
4	398242.99	2264664.04	Картометрический метод	5.0	Закрепление отсутствует
5	398200.26	2264683.55	Картометрический метод	5.0	Закрепление отсутствует
6	398145.35	2264708.63	Картометрический метод	5.0	Закрепление отсутствует
7	398148.73	2264715.84	Картометрический метод	5.0	Закрепление отсутствует
8	398151.42	2264721.58	Картометрический метод	5.0	Закрепление отсутствует
9	398065.32	2264755.74	Картометрический метод	5.0	Закрепление отсутствует
10	398055.47	2264734.24	Картометрический метод	5.0	Закрепление отсутствует
11	398049.02	2264720.17	Картометрический метод	5.0	Закрепление отсутствует
12	398040.92	2264702.48	Картометрический метод	5.0	Закрепление отсутствует
13	398040.73	2264702.06	Картометрический метод	5.0	Закрепление отсутствует
14	398039.86	2264700.15	Картометрический метод	5.0	Закрепление отсутствует
15	398048.81	2264695.00	Картометрический метод	5.0	Закрепление отсутствует
16	398051.93	2264693.20	Картометрический метод	5.0	Закрепление отсутствует
17	398051.65	2264678.49	Картометрический метод	5.0	Закрепление отсутствует
18	398116.92	2264648.00	Картометрический метод	5.0	Закрепление отсутствует
19	398123.68	2264662.41	Картометрический метод	5.0	Закрепление отсутствует
20	398193.52	2264628.59	Картометрический метод	5.0	Закрепление отсутствует
1	398216.56	2264617.43	Картометрический метод	5.0	Закрепление отсутствует

3. Сведения о характерных точках части (частей) границы объекта

Обозначение характерных точек части границы	Координаты, м		Метод определения координат характерной точки	Средняя квадратическая погрешность положения характерной точки (Mt), м	Описание обозначения точки на местности (при наличии)
	X	Y			
1	2	3	4	5	6
-	-	-	-	-	-

Раздел 3

Сведения о местоположении измененных (уточненных) границ объекта

1. Система координат -

2. Сведения о характерных точках границ объекта

Обозначение характерных точек границ	Существующие координаты, м		Измененные (уточненные) координаты, м		Метод определения координат характерной точки	Средняя квадратическая погрешность положения характерной точки (M _t), м	Описание обозначения точки на местности (при наличии)
	X	Y	X	Y			
1	2	3	4	5	6	7	8
-	-	-	-	-	-	-	

3. Сведения о характерных точках части (частей) границы объекта

Обозначение характерных точек части границы	Существующие координаты, м		Измененные (уточненные) координаты, м		Метод определения координат характерной точки	Средняя квадратическая погрешность положения характерной точки (M _t), м	Описание обозначения точки на местности (при наличии)
	X	Y	X	Y			
1	2	3	4	5	6	7	8
-	-	-	-	-	-	-	

ТЕКСТОВОЕ ОПИСАНИЕ
местоположения границ населенных пунктов, территориальных зон

Прохождение границы		Описание прохождения границы
от точки	до точки	
1	2	3
1	2	-
2	3	-
3	4	-
4	5	-
5	6	-
6	7	-
7	8	-
8	9	-
9	10	-
10	11	-
11	12	-
12	13	-
13	14	-
14	15	-
15	16	-
16	17	-
17	18	-
18	19	-
19	20	-
20	1	-