



КОМИТЕТ ГРАДОСТРОИТЕЛЬНОЙ ПОЛИТИКИ  
ЛЕНИНГРАДСКОЙ ОБЛАСТИ

ПРИКАЗ

от 31 января 2025 года № 9

**О внесении изменений в правила землепользования и застройки  
муниципального образования «Первомайское сельское поселение»  
Выборгского района Ленинградской области**

В соответствии с Градостроительным кодексом Российской Федерации, пунктом 1 части 2 статьи 1 областного закона от 7 июля 2014 года № 45-оз «О перераспределении полномочий в области градостроительной деятельности между органами государственной власти Ленинградской области и органами местного самоуправления Ленинградской области», пунктом 2.13 Положения о Комитете градостроительной политики Ленинградской области, утвержденного постановлением Правительства Ленинградской области от 9 сентября 2019 года № 421, приказываю:

внести в правила землепользования и застройки муниципального образования «Первомайское сельское поселение» Выборгского района Ленинградской области, утвержденные приказом Комитета градостроительной политики Ленинградской области от 19 ноября 2021 № 147 (с изменениями), изменения согласно приложению к настоящему приказу.

Председатель комитета

И.Я. Кулаков

Приложение  
к приказу Комитета  
градостроительной политики  
Ленинградской области  
от 31 января 2025 года № 9

**Изменения в правила землепользования и застройки  
муниципального образования «Первомайское сельское поселение»  
Выборгского района Ленинградской области**

1. На карте градостроительного зонирования изменить границы территориальных зон ТЖ-1 «Зона застройки индивидуальными жилыми домами» и ТСХ-4 «Зона, предназначенная для ведения садового хозяйства».

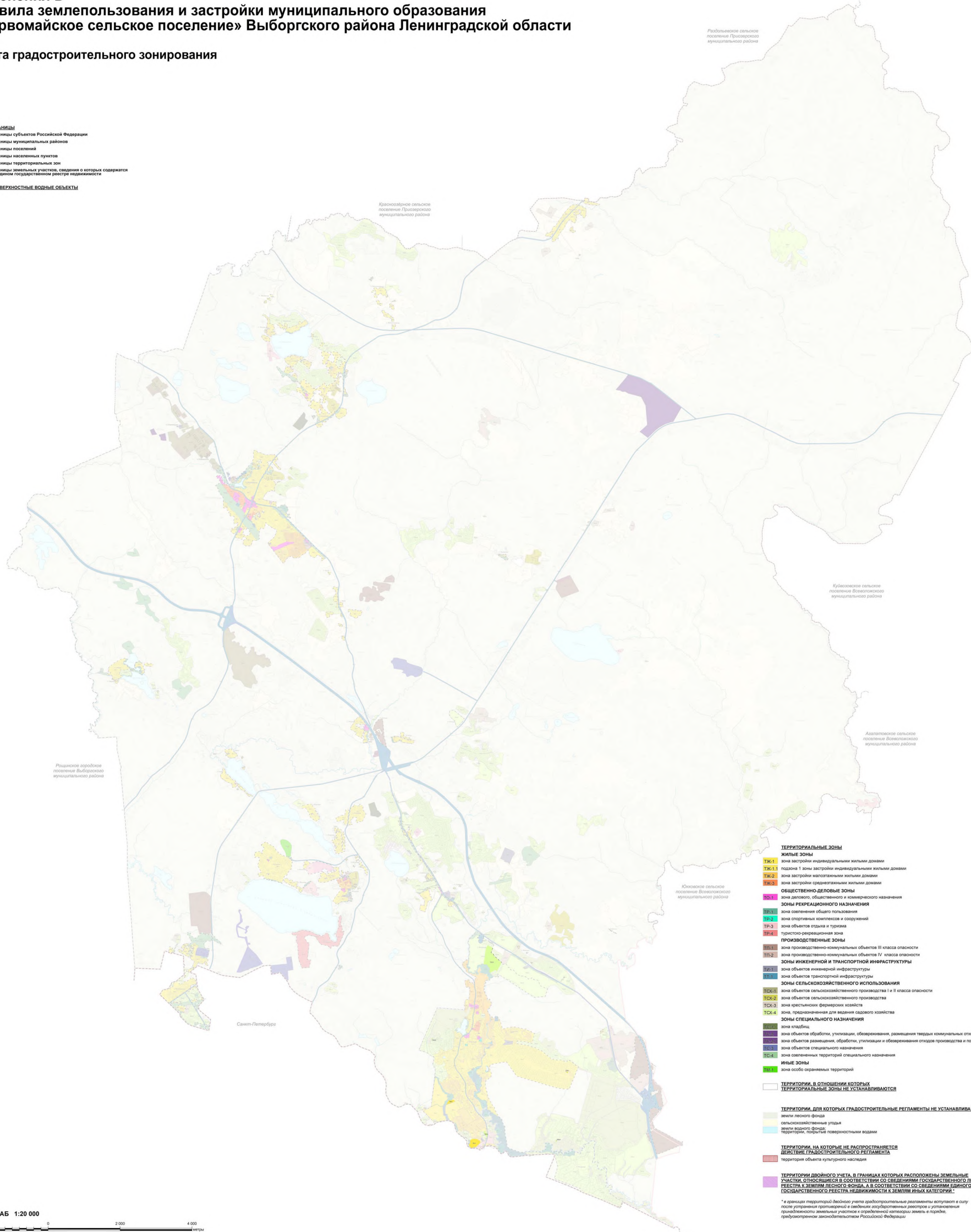
2. Карту «Карта градостроительного зонирования. Карта территорий, в границах которых предусматриваются требования к архитектурно-градостроительному облику объектов капитального строительства» изложить в новой редакции.

3. Внести изменения в приложение «Сведения о границах территориальных зон» правил землепользования и застройки муниципального образования «Первомайское сельское поселение» Выборгского района Ленинградской области, в части описания местоположения границ территориальных зон ТЖ-1 «Зона застройки индивидуальными жилыми домами» и ТСХ-4 «Зона, предназначенная для ведения садового хозяйства».

# Изменения в Правила землепользования и застройки муниципального образования «Первомайское сельское поселение» Выборгского района Ленинградской области

## Карта градостроительного зонирования

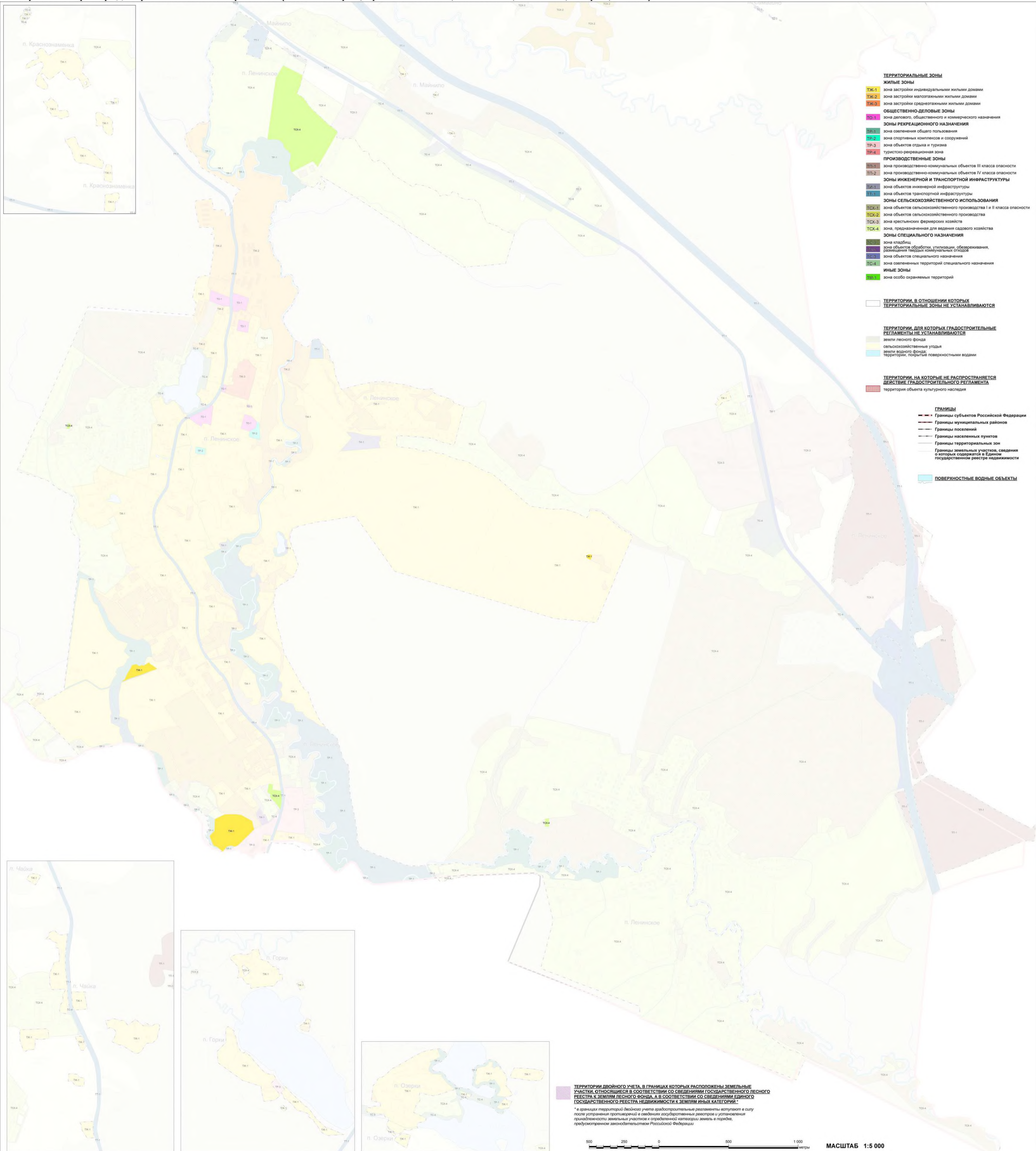
- ГРАНИЦЫ**
- Границы субъектов Российской Федерации
  - Границы муниципальных районов
  - Границы поселений
  - Границы населенных пунктов
  - Границы территориальных зон
  - Границы земельных участков, сведения о которых содержится в Едином государственном реестре недвижимости
- ПОВЕРХНОСТНЫЕ ВОДНЫЕ ОБЪЕКТЫ**



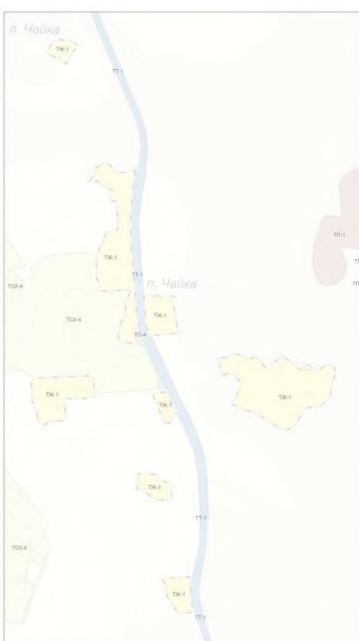
- ТЕРРИТОРИАЛЬНЫЕ ЗОНЫ**
- ЖИЛЬНЫЕ ЗОНЫ**
- ТЖ-1 зона застройки индивидуальными жилыми домами
  - ТЖ-1.1 подзона 1 зоны застройки индивидуальными жилыми домами
  - ТЖ-2 зона застройки малоэтажными жилыми домами
  - ТЖ-3 зона застройки среднетэтажными жилыми домами
- ОБЩЕСТВЕННО-ДЕЛОВЫЕ ЗОНЫ**
- ТС-1 зона делового, общественного и коммерческого назначения
- ЗОНЫ РЕКРЕАЦИОННОГО НАЗНАЧЕНИЯ**
- ТР-1 зона озеленения общего пользования
  - ТР-2 зона спортивных комплексов и сооружений
  - ТР-3 зона объектов отдыха и туризма
  - ТР-4 туристско-рекреационная зона
- ПРОИЗВОДСТВЕННЫЕ ЗОНЫ**
- ПТ-1 зона производственно-коммунальных объектов III класса опасности
  - ПТ-2 зона производственно-коммунальных объектов IV класса опасности
- ЗОНЫ ИНЖЕНЕРНОЙ И ТРАНСПОРТНОЙ ИНФРАСТРУКТУРЫ**
- ИТ-1 зона объектов инженерной инфраструктуры
  - ИТ-2 зона объектов транспортной инфраструктуры
- ЗОНЫ СЕЛЬСКОХОЗЯЙСТВЕННОГО ИСПОЛЬЗОВАНИЯ**
- ТСХ-1 зона объектов сельскохозяйственного производства I и II класса опасности
  - ТСХ-2 зона объектов сельскохозяйственного производства
  - ТСХ-3 зона крестьянских фермерских хозяйств
  - ТСХ-4 зона, предназначенная для ведения садового хозяйства
- ЗОНЫ СПЕЦИАЛЬНОГО НАЗНАЧЕНИЯ**
- СЗ-1 зона кладбищ
  - СЗ-2 зона объектов обработки, утилизации, обезвреживания, размещения твердых коммунальных отходов
  - СЗ-3 зона объектов размещения, обработки, утилизации и обезвреживания отходов производства и потребления
  - СЗ-4 зона объектов специального назначения
  - СЗ-5 зона озелененных территорий специального назначения
- ИНЫЕ ЗОНЫ**
- ИТ-1 зона особо охраняемых территорий
- ТЕРРИТОРИИ, В ОТНОШЕНИИ КОТОРЫХ ТЕРРИТОРИАЛЬНЫЕ ЗОНЫ НЕ УСТАНОВЛИВАЮТСЯ
- ТЕРРИТОРИИ, ДЛЯ КОТОРЫХ ГРАДОСТРОИТЕЛЬНЫЕ РЕГЛАМЕНТЫ НЕ УСТАНОВЛИВАЮТСЯ
- земли лесного фонда
  - сельскохозяйственные угодья
  - земли водного фонда
  - территории, покрытые поверхностными водами
- ТЕРРИТОРИИ, НА КОТОРЫЕ НЕ РАСПРОСТРАНЯЕТСЯ ДЕЙСТВИЕ ГРАДОСТРОИТЕЛЬНОГО РЕГЛАМЕНТА
- территория объекта культурного наследия
- ТЕРРИТОРИИ ДВОЙНОГО УЧЕТА, В ГРАНИЦАХ КОТОРЫХ РАСПОЛОЖЕНЫ ЗЕМЕЛЬНЫЕ УЧАСТКИ, ОТНОСЯЩИЕСЯ В СООТВЕТСТВИИ СО СВЕДЕНИЯМИ ГОСУДАРСТВЕННОГО ЛЕСНОГО РЕЕСТРА К ЗЕМЛЯМ ЛЕСНОГО ФОНДА, А В СООТВЕТСТВИИ СО СВЕДЕНИЯМИ ЕДИННОГО ГОСУДАРСТВЕННОГО РЕЕСТРА НЕДВИЖИМОСТИ К ЗЕМЛЯМ ИНЫХ КАТЕГОРИЙ
- \* в границах территорий двойного учета градостроительные регламенты вступают в силу после устранения противоречий в сведениях государственного реестра и установленная приближенности земельных участков к определенной категории земель в порядке, предусмотренном законодательством Российской Федерации

# Изменения в Правила землепользования и застройки муниципального образования «Первомайское сельское поселение» Выборгского района Ленинградской области

Врезки к карте градостроительного зонирования (поселки Горки, Краснознаменка, Ленинское, Майнило, Озерки, Чайка )

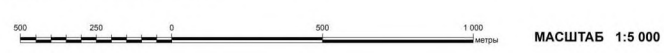


- ТЕРРИТОРИАЛЬНЫЕ ЗОНЫ**
- ЖИЛЬНЫЕ ЗОНЫ**
- ТЖ-1 зона застройки индивидуальными жилыми домами
  - ТЖ-2 зона застройки малоэтажными жилыми домами
  - ТЖ-3 зона застройки среднетажными жилыми домами
- ОБЩЕСТВЕННО-ДЕЛОВЫЕ ЗОНЫ**
- ТО-1 зона делового, общественного и коммерческого назначения
- ЗОНЫ РЕКРЕАЦИОННОГО НАЗНАЧЕНИЯ**
- ТР-1 зона озеленения общего пользования
  - ТР-2 зона спортивных комплексов и сооружений
  - ТР-3 зона объектов отдыха и туризма
  - ТР-4 туристско-рекреационная зона
- ПРОИЗВОДСТВЕННЫЕ ЗОНЫ**
- ТП-1 зона производственно-коммунальных объектов III класса опасности
  - ТП-2 зона производственно-коммунальных объектов IV класса опасности
- ЗОНЫ ИНЖЕНЕРНОЙ И ТРАНСПОРТНОЙ ИНФРАСТРУКТУРЫ**
- ТИ-1 зона объектов инженерной инфраструктуры
  - ТИ-2 зона объектов транспортной инфраструктуры
- ЗОНЫ СЕЛЬСКОХОЗЯЙСТВЕННОГО ИСПОЛЬЗОВАНИЯ**
- ТСХ-1 зона объектов сельскохозяйственного производства I и II класса опасности
  - ТСХ-2 зона объектов сельскохозяйственного производства
  - ТСХ-3 зона крестьянских фермерских хозяйств
  - ТСХ-4 зона, предназначенная для ведения садового хозяйства
- ЗОНЫ СПЕЦИАЛЬНОГО НАЗНАЧЕНИЯ**
- ТС-1 зона кладбищ
  - ТС-2 зона объектов обработки, утилизации, обезвреживания, размещения твердых коммунальных отходов
  - ТС-3 зона объектов специального назначения
  - ТС-4 зона озелененных территорий специального назначения
- ИНЫЕ ЗОНЫ**
- ТМ-1 зона особо охраняемых территорий
- ТЕРРИТОРИИ, В ОТНОШЕНИИ КОТОРЫХ ТЕРРИТОРИАЛЬНЫЕ ЗОНЫ НЕ УСТАНАВЛИВАЮТСЯ**
- земли лесного фонда
  - сельскохозяйственные угодья
  - земли водного фонда
  - территории, покрытые поверхностными водами
- ТЕРРИТОРИИ, НА КОТОРЫЕ НЕ РАСПРОСТРАНЯЕТСЯ ДЕЙСТВИЕ ГРАДОСТРОИТЕЛЬНОГО РЕГЛАМЕНТА**
- территория объекта культурного наследия
- ГРАНИЦЫ**
- Границы субъектов Российской Федерации
  - Границы муниципальных районов
  - Границы поселений
  - Границы населенных пунктов
  - Границы территориальных зон
  - Границы земельных участков, сведения о которых содержатся в Едином государственном реестре недвижимости
- ПОВЕРХНОСТНЫЕ ВОДНЫЕ ОБЪЕКТЫ**

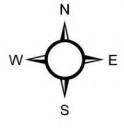


**ТЕРРИТОРИИ ДВОЙНОГО УЧЕТА, В ГРАНИЦАХ КОТОРЫХ РАСПОЛОЖЕНЫ ЗЕМЕЛЬНЫЕ УЧАСТКИ, ОТНОСЯЩИЕСЯ В СООТВЕТСТВИИ СО СВЕДЕНИЯМИ ГОСУДАРСТВЕННОГО ЛЕСНОГО РЕЕСТРА К ЗЕМЛЯМ ЛЕСНОГО ФОНДА, А В СООТВЕТСТВИИ СО СВЕДЕНИЯМИ ЕДИНОВОГО ГОСУДАРСТВЕННОГО РЕЕСТРА НЕДВИЖИМОСТИ К ЗЕМЛЯМ ИНЫХ КАТЕГОРИЙ \***

\* в границах территорий двойного учета градостроительные регламенты вступают в силу после государственной экспертизы и сведения о государственном реестре и установлении принадлежности земельных участков к определенной категории земель в порядке, предусмотренном законодательством Российской Федерации

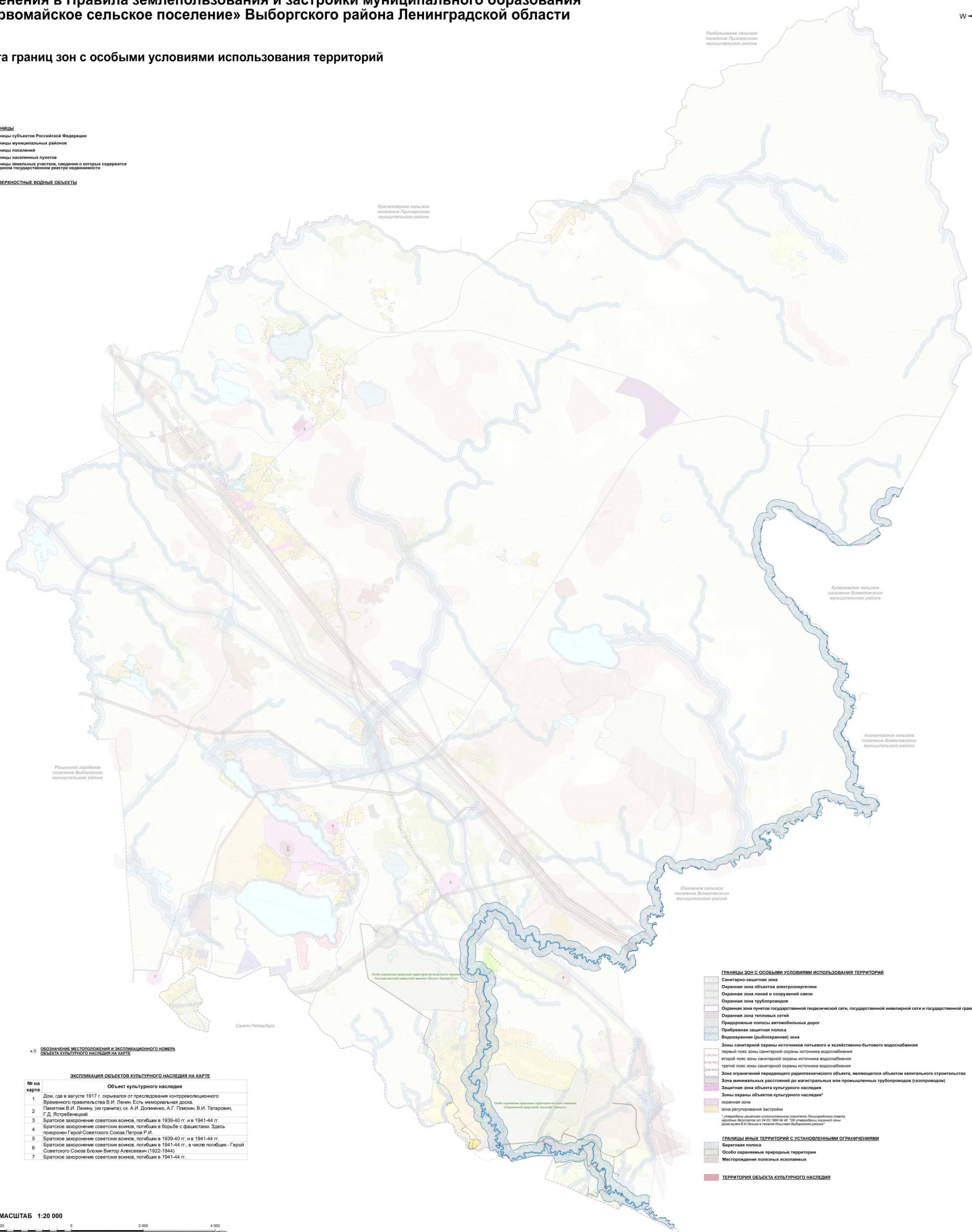


# Изменения в Правила землепользования и застройки муниципального образования «Первомайское сельское поселение» Выборгского района Ленинградской области



## Карта границ зон с особыми условиями использования территорий

- ГРАНИЦЫ**
- Границы субъектов Российской Федерации
  - Границы муниципальных районов
  - Границы поселений
  - Границы населенных пунктов
  - Границы земельных участков, сведения о которых содержится в Едином государственном реестре недвижимости
- ПОВЕРХНОСТНЫЕ ВОДНЫЕ ОБЪЕКТЫ**



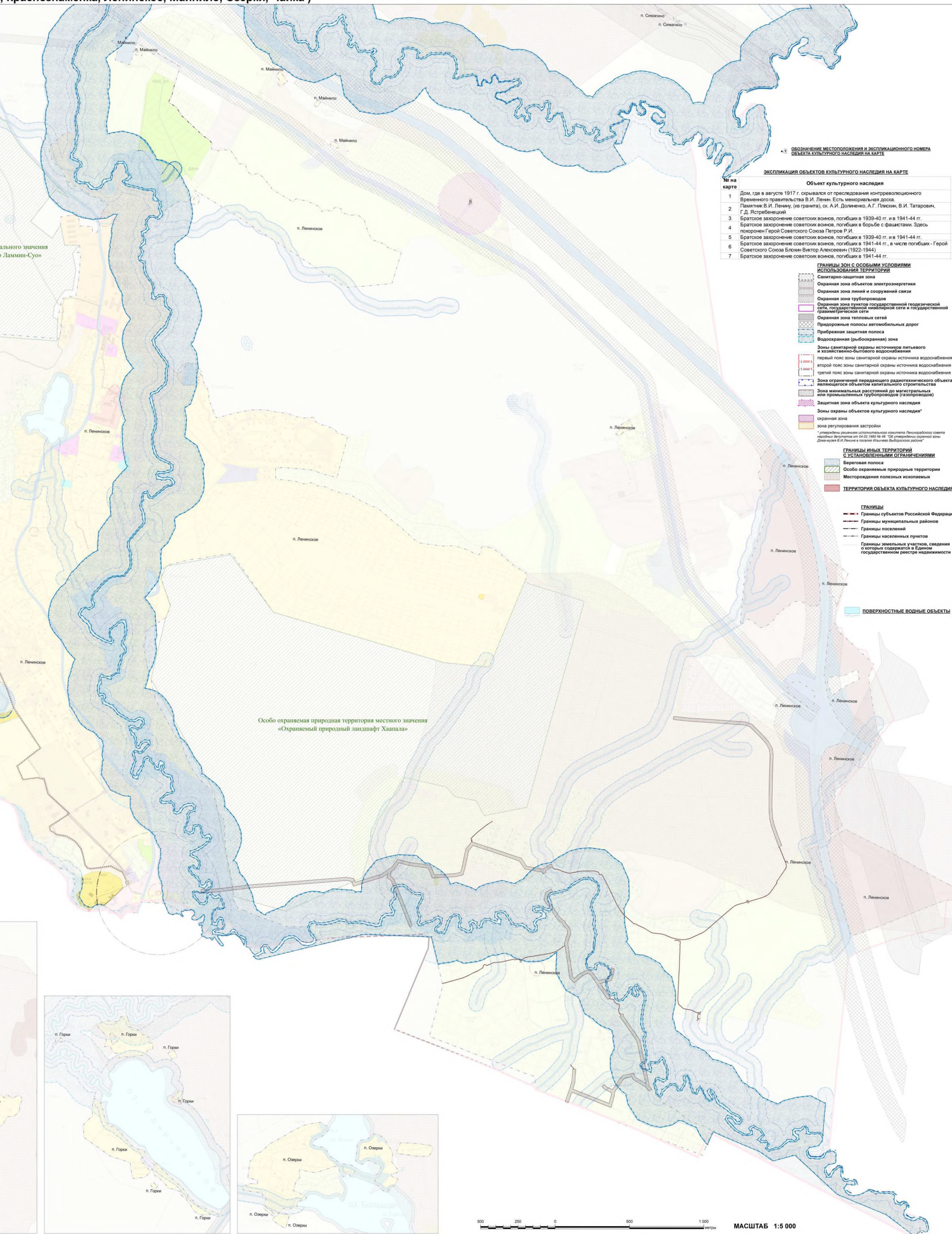
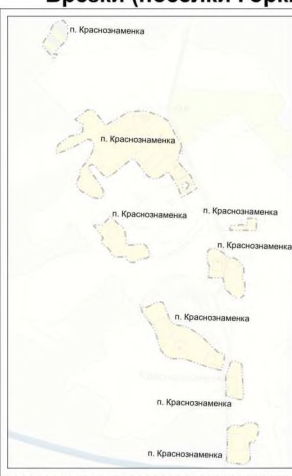
**ОБОЗНАЧЕНИЕ МЕСТОПОЛОЖЕНИЯ И ЭКСПЛИКАЦИОННОГО НОМЕРА ОБЪЕКТА КУЛЬТУРНОГО НАСЛЕДИЯ НА КАРТЕ**

№ на карте	Объект культурного наследия
1	Дом, где в августе 1917 г. скрывался от преследования контрреволюционного Временного правительства В.И. Ленин. Есть мемориальная доска.
2	Памятник В.И. Ленину, (из гранита), ст. А.И. Долженко, А.Г. Пискож, В.И. Татарович, Г.Д. Ястребенецкий
3	Братское захоронение советских воинов, погибших в 1939-40 гг. и в 1941-44 гг.
4	Братское захоронение советских воинов, погибших в борьбе с фашистами. Здесь похоронен Герой Советского Союза Петров Р.И.
5	Братское захоронение советских воинов, погибших в 1939-40 гг. и в 1941-44 гг.
6	Братское захоронение советских воинов, погибших в 1941-44 гг., в числе погибших - Герой Советского Союза Блохин Виктор Алексеевич (1922-1944)
7	Братское захоронение советских воинов, погибших в 1941-44 гг.

- ГРАНИЦЫ ЗОН С ОСОБИМИ УСЛОВИЯМИ ИСПОЛЬЗОВАНИЯ ТЕРРИТОРИЙ**
- Санитарно-защитная зона
  - Охранная зона объектов электроэнергетики
  - Охранная зона линий и сооружений связи
  - Охранная зона трубопроводов
  - Охранная зона пунктов государственной геодезической сети, государственной нивелирной сети и государственной гравиметрической сети
  - Охранная зона тепловых сетей
  - Придорожные полосы автомобильных дорог
  - Прибрежная защитная полоса
  - Водоохранная (рыбоохранная) зона
  - Зоны санитарной охраны источников питьевого и хозяйственно-бытового водоснабжения
    - первый пояс зоны санитарной охраны источника водоснабжения
    - второй пояс зоны санитарной охраны источника водоснабжения
    - третий пояс зоны санитарной охраны источника водоснабжения
  - Зона ограничений передающего радиотехнического объекта, являющегося объектом капитального строительства
  - Зона минимальных расстояний до магистральных или промышленных трубопроводов (газопроводов)
  - Защитная зона объекта культурного наследия
    - охранная зона
    - зона регулирования застройки
- утверждены распоряжением исполнительного комитета Ленинградского совета народных депутатов от 04.02.1980 № 48 "Об утверждении охранной зоны Дома музея В.И.Ленина в поселке Ильичево Выборгского района"
- ГРАНИЦЫ ДРУГИХ ТЕРРИТОРИЙ С УСТАНОВЛЕННЫМИ ОГРАНИЧЕНИЯМИ**
- Береговая полоса
  - Особо охраняемые природные территории
  - Месторождения полезных ископаемых
- ТЕРРИТОРИЯ ОБЪЕКТА КУЛЬТУРНОГО НАСЛЕДИЯ**

# Изменения в Правила землепользования и застройки муниципального образования «Первомайское сельское поселение» Выборгского района Ленинградской области

## Карта границ зон с особыми условиями использования территорий Врезки (поселки Горки, Краснознаменка, Ленинское, Майнило, Озерки, Чайка)



Особо охраняемая природная территория регионального значения Государственный природный заказник «Болото Ламмин-Суо»

Особо охраняемая природная территория местного значения «Охраняемый природный ландшафт Хаапала»

ОБЪЯСНЕНИЕ МЕСТОПОЛОЖЕНИЯ И ЭКСПЛИКАЦИОННОГО НОМЕРА ОБЪЕКТА КУЛЬТУРНОГО НАСЛЕДИЯ НА КАРТЕ

№ на карте	Объект культурного наследия
1	Дом, где в августе 1917 г. скрывался от преследования контрреволюционного Временного правительства В.И. Ленин. Есть мемориальная доска.
2	Памятник В.И. Ленину, (из гранита), ск. А.И. Доляжено, А.Г. Плехин, В.И. Татарович, Г.Д. Ястребенский.
3	Братское захоронение советских воинов, погибших в 1939-40 гг. и в 1941-44 гг.
4	Братское захоронение советских воинов, погибших в борьбе с фашистами. Здесь похоронен Герой Советского Союза Петров Р.И.
5	Братское захоронение советских воинов, погибших в 1939-40 гг. и в 1941-44 гг.
6	Братское захоронение советских воинов, погибших в 1941-44 гг., в числе погибших - Герой Советского Союза Елжик Виктор Алексеевич (1922-1944).
7	Братское захоронение советских воинов, погибших в 1941-44 гг.

### ГРАНИЦЫ ЗОН С ОСОБЫМИ УСЛОВИЯМИ ИСПОЛЬЗОВАНИЯ ТЕРРИТОРИИ

- Санитарно-защитная зона
- Охранная зона объектов электроэнергетики
- Охранная зона линий и сооружений связи
- Охранная зона трубопроводов
- Охранная зона пунктов государственной геодезической сети, государственной нивелирной сети и государственной граничной геодезической сети
- Охранная зона тепловых сетей
- Придорожные полосы автомобильных дорог
- Прибрежная защитная полоса
- Водоохранная (рыбоохранная) зона
- Зоны санитарной охраны источников питьевого и хозяйственно-бытового водоснабжения
- первый пояс зоны санитарной охраны источника водоснабжения
- второй пояс зоны санитарной охраны источника водоснабжения
- третий пояс зоны санитарной охраны источника водоснабжения
- Зона ограничений передающего радиотехнического объекта, являющегося объектом капитального строительства
- Зона минимальных расстояний до магистральных или промышленных трубопроводов (газопроводов)
- Защитная зона объекта культурного наследия
- Зоны охраны объектов культурного наследия\*
- охранная зона
- зона регулирования застройки

\* утверждены решением исполнительного комитета Ленинградского областного Совета депутатов от 04.02.1980 № 48 "Об утверждении охранной зоны Дворца культуры в поселке Первомайском Выборгского района"

### ГРАНИЦЫ ИНЫХ ТЕРРИТОРИЙ С УСТАВЛЕННЫМИ ОГРАНИЧЕНИЯМИ

- Береговая полоса
- Особо охраняемые природные территории
- Месторождения полезных ископаемых

### ТЕРРИТОРИЯ ОБЪЕКТА КУЛЬТУРНОГО НАСЛЕДИЯ

- ГРАНИЦЫ
- Границы субъектов Российской Федерации
- Границы муниципальных районов
- Границы поселений
- Границы населенных пунктов
- Границы земельных участков, сведения о которых содержатся в Едином государственном реестре недвижимости

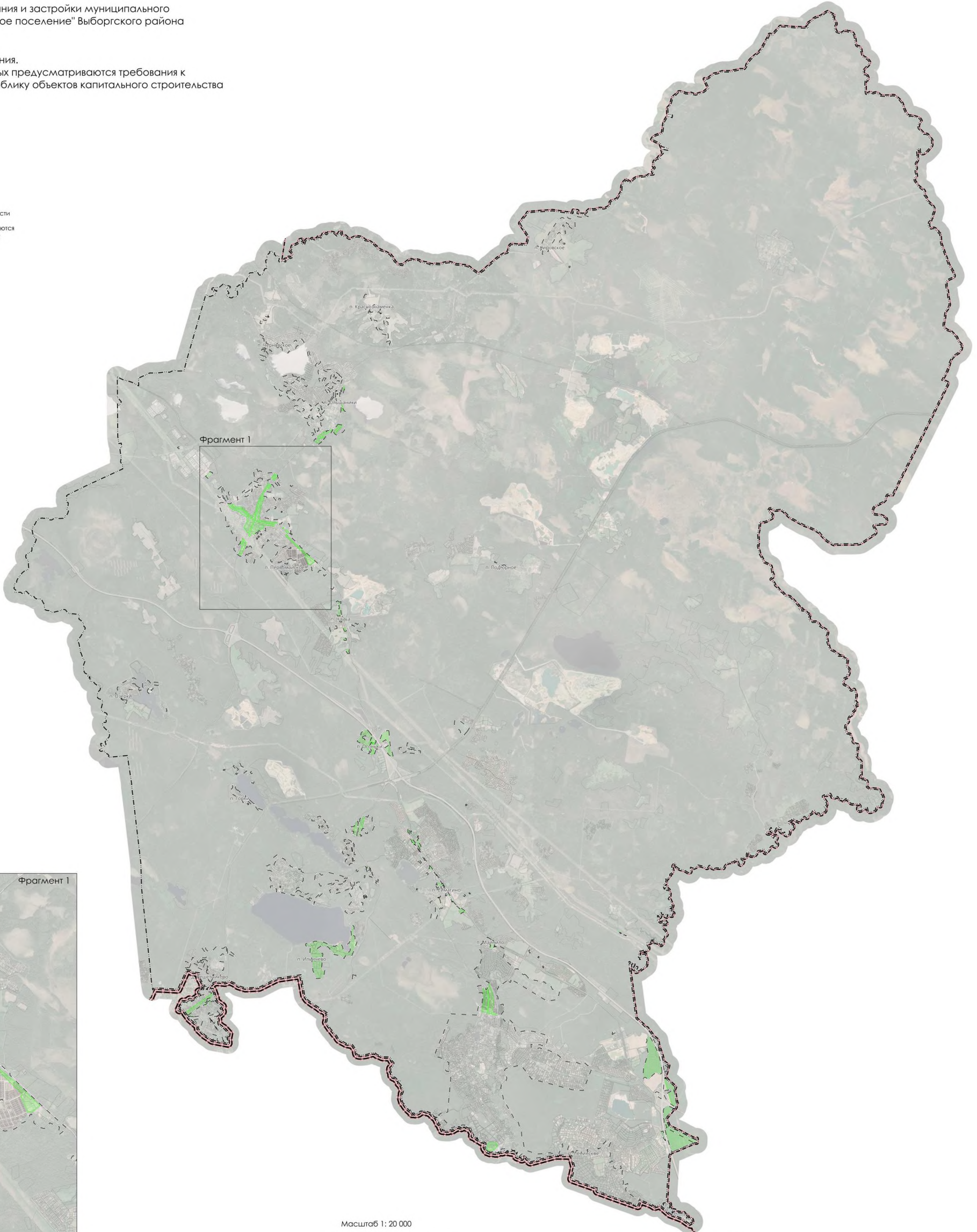
### ПОВЕРХНОСТНЫЕ ВОДНЫЕ ОБЪЕКТЫ



Изменения в правила землепользования и застройки муниципального образования "Первомайское сельское поселение" Выборгского района Ленинградской области

Карта градостроительного зонирования.  
Карта территорий, в границах которых предусматриваются требования к архитектурно-градостроительному облику объектов капитального строительства

- Границы
- Субъекта Российской Федерации
  - Муниципального района
  - Сельского поселения
  - Населенного пункта
  - Земельных участков, зарегистрированных в Едином государственном реестре недвижимости
  - Территории, в границах которых предусматриваются требования к архитектурно-градостроительному облику объектов капитального строительства



Масштаб 1: 10 000

Масштаб 1: 20 000

Приложение  
к правилам землепользования и застройки  
муниципального образования  
«Первомайское сельское поселение»  
Выборгского района Ленинградской области

Сведения о границах территориальных зон  
ТЖ-1, ТСХ-4



## ГРАФИЧЕСКОЕ ОПИСАНИЕ

местоположения границ населенных пунктов, территориальных зон, особо охраняемых природных территорий, зон с особыми условиями использования территории

### Зона застройки индивидуальными жилыми домами

(наименование объекта, местоположение границ которого описано (далее - объект))

#### Раздел 1

#### Сведения об объекте

№ п/п	Характеристики объекта	Описание характеристик
1	2	3
1.	Местоположение объекта	Ленинградская область, м. р-н Выборгский, с.п Первомайское
2.	Площадь объекта +/- величина погрешности определения площади (P +/- Дельта P)	11458715 +/- 59239 м <sup>2</sup>
3.	Иные характеристики объекта	-

## Раздел 2

### Сведения о местоположении границ объекта

1. Система координат -

2. Сведения о характерных точках границ объекта

Обозначение характерных точек границ	Координаты, м		Метод определения координат характерной точки	Средняя квадратическая погрешность положения характерной точки (Mt), м	Описание обозначения точки на местности (при наличии)
	X	Y			
1	2	3	4	5	6
-	-	-	-	-	-

3. Сведения о характерных точках части (частей) границы объекта

Обозначение характерных точек части границы	Координаты, м		Метод определения координат характерной точки	Средняя квадратическая погрешность положения характерной точки (Mt), м	Описание обозначения точки на местности (при наличии)
	X	Y			
1	2	3	4	5	6
-	-	-	-	-	-

### Раздел 3

#### Сведения о местоположении измененных (уточненных) границ объекта

1. Система координат МСК 47 зона 1

2. Сведения о характерных точках границ объекта

Обозначение характерных точек границ	Существующие координаты, м		Измененные (уточненные) координаты, м		Метод определения координат характерной точки	Средняя квадратическая погрешность положения характерной точки (M <sub>t</sub> ), м	Описание обозначения точки на местности (при наличии)
	X	Y	X	Y			
1	2	3	4	5	6	7	8
1	-	-	466637.85	1355909.32	Картометрический метод	5.0	Закрепление отсутствует
2	-	-	466624.56	1355857.55	Картометрический метод	5.0	Закрепление отсутствует
3	-	-	466642.67	1355860.01	Картометрический метод	5.0	Закрепление отсутствует
4	-	-	466647.81	1355860.71	Картометрический метод	5.0	Закрепление отсутствует
5	-	-	466663.45	1355862.77	Картометрический метод	5.0	Закрепление отсутствует
6	-	-	466666.83	1355863.21	Картометрический метод	5.0	Закрепление отсутствует
7	-	-	466704.27	1355868.13	Картометрический метод	5.0	Закрепление отсутствует
8	-	-	466702.08	1355877.71	Картометрический метод	5.0	Закрепление отсутствует
9	-	-	466697.54	1355896.15	Картометрический метод	5.0	Закрепление отсутствует
10	-	-	466694.42	1355908.81	Картометрический метод	5.0	Закрепление отсутствует
11	-	-	466692.57	1355916.33	Картометрический метод	5.0	Закрепление отсутствует
12	-	-	466692.07	1355918.33	Картометрический метод	5.0	Закрепление отсутствует
13	-	-	466690.72	1355923.80	Картометрический метод	5.0	Закрепление отсутствует
14	-	-	466690.03	1355926.64	Картометрический метод	5.0	Закрепление отсутствует
15	-	-	466662.45	1355917.50	Картометрический метод	5.0	Закрепление отсутствует
16	-	-	466647.65	1355912.59	Картометрический метод	5.0	Закрепление отсутствует
17	-	-	466643.04	1355911.05	Картометрический метод	5.0	Закрепление отсутствует
1	-	-	466637.85	1355909.32	Картометрический метод	5.0	Закрепление отсутствует
18	-	-	466626.85	1356213.56	Картометрический метод	5.0	Закрепление отсутствует
19	-	-	466643.30	1356188.37	Картометрический метод	5.0	Закрепление отсутствует
20	-	-	466662.49	1356111.94	Картометрический метод	5.0	Закрепление отсутствует
21	-	-	466661.12	1356086.94	Картометрический метод	5.0	Закрепление отсутствует

2. Сведения о характерных точках границ объекта							
Обозначение характерных точек границ	Существующие координаты, м		Измененные (уточненные) координаты, м		Метод определения координат характерной точки	Средняя квадратическая погрешность положения характерной точки (Mt), м	Описание обозначения точки на местности (при наличии)
	X	Y	X	Y			
1	2	3	4	5	6	7	8
22	-	-	466658.20	1356033.75	Картометрический метод	5.0	Закрепление отсутствует
23	-	-	466657.15	1356014.46	Картометрический метод	5.0	Закрепление отсутствует
24	-	-	466652.75	1355934.28	Картометрический метод	5.0	Закрепление отсутствует
25	-	-	466654.27	1355934.78	Картометрический метод	5.0	Закрепление отсутствует
26	-	-	466657.13	1355935.73	Картометрический метод	5.0	Закрепление отсутствует
27	-	-	466691.22	1355947.02	Картометрический метод	5.0	Закрепление отсутствует
28	-	-	466703.71	1355950.97	Картометрический метод	5.0	Закрепление отсутствует
29	-	-	466729.91	1355959.37	Картометрический метод	5.0	Закрепление отсутствует
30	-	-	466712.48	1356135.08	Картометрический метод	5.0	Закрепление отсутствует
31	-	-	466712.95	1356164.46	Картометрический метод	5.0	Закрепление отсутствует
32	-	-	466703.90	1356165.42	Картометрический метод	5.0	Закрепление отсутствует
33	-	-	466701.48	1356169.88	Картометрический метод	5.0	Закрепление отсутствует
34	-	-	466701.28	1356170.25	Картометрический метод	5.0	Закрепление отсутствует
35	-	-	466698.77	1356170.62	Картометрический метод	5.0	Закрепление отсутствует
36	-	-	466689.39	1356172.00	Картометрический метод	5.0	Закрепление отсутствует
37	-	-	466691.43	1356184.51	Картометрический метод	5.0	Закрепление отсутствует
38	-	-	466686.63	1356189.47	Картометрический метод	5.0	Закрепление отсутствует
39	-	-	466685.43	1356200.31	Картометрический метод	5.0	Закрепление отсутствует
40	-	-	466684.55	1356208.29	Картометрический метод	5.0	Закрепление отсутствует
41	-	-	466659.74	1356213.06	Картометрический метод	5.0	Закрепление отсутствует
42	-	-	466629.95	1356216.50	Картометрический метод	5.0	Закрепление отсутствует
43	-	-	466626.98	1356216.84	Картометрический метод	5.0	Закрепление отсутствует
18	-	-	466626.85	1356213.56	Картометрический метод	5.0	Закрепление отсутствует
44	-	-	467723.55	1354731.95	Картометрический метод	5.0	Закрепление отсутствует
45	-	-	467691.01	1354728.01	Картометрический метод	5.0	Закрепление отсутствует

2. Сведения о характерных точках границ объекта							
Обозначение характерных точек границ	Существующие координаты, м		Измененные (уточненные) координаты, м		Метод определения координат характерной точки	Средняя квадратическая погрешность положения характерной точки (Mt), м	Описание обозначения точки на местности (при наличии)
	X	Y	X	Y			
1	2	3	4	5	6	7	8
46	-	-	467636.16	1354731.11	Картометрический метод	5.0	Закрепление отсутствует
47	-	-	467561.36	1354742.28	Картометрический метод	5.0	Закрепление отсутствует
48	-	-	467553.29	1354749.13	Картометрический метод	5.0	Закрепление отсутствует
49	-	-	467542.66	1354750.97	Картометрический метод	5.0	Закрепление отсутствует
50	-	-	467536.41	1354749.09	Картометрический метод	5.0	Закрепление отсутствует
51	-	-	467520.68	1354744.37	Картометрический метод	5.0	Закрепление отсутствует
52	-	-	467507.27	1354745.82	Картометрический метод	5.0	Закрепление отсутствует
53	-	-	467471.70	1354749.68	Картометрический метод	5.0	Закрепление отсутствует
54	-	-	467439.54	1354818.03	Картометрический метод	5.0	Закрепление отсутствует
55	-	-	467418.54	1354810.92	Картометрический метод	5.0	Закрепление отсутствует
56	-	-	467390.89	1354815.97	Картометрический метод	5.0	Закрепление отсутствует
57	-	-	467364.03	1354834.32	Картометрический метод	5.0	Закрепление отсутствует
58	-	-	467324.50	1354837.05	Картометрический метод	5.0	Закрепление отсутствует
59	-	-	467328.40	1354790.86	Картометрический метод	5.0	Закрепление отсутствует
60	-	-	467316.20	1354785.72	Картометрический метод	5.0	Закрепление отсутствует
61	-	-	467312.00	1354783.94	Картометрический метод	5.0	Закрепление отсутствует
62	-	-	467309.60	1354782.93	Картометрический метод	5.0	Закрепление отсутствует
63	-	-	467306.38	1354781.58	Картометрический метод	5.0	Закрепление отсутствует
64	-	-	467306.38	1354781.57	Картометрический метод	5.0	Закрепление отсутствует
65	-	-	467310.42	1354765.92	Картометрический метод	5.0	Закрепление отсутствует
66	-	-	467311.39	1354762.13	Картометрический метод	5.0	Закрепление отсутствует
67	-	-	467320.84	1354725.49	Картометрический метод	5.0	Закрепление отсутствует
68	-	-	467306.28	1354677.44	Картометрический метод	5.0	Закрепление отсутствует
69	-	-	467289.16	1354618.70	Картометрический метод	5.0	Закрепление отсутствует
70	-	-	467301.27	1354587.57	Картометрический метод	5.0	Закрепление отсутствует

2. Сведения о характерных точках границ объекта							
Обозначение характерных точек границ	Существующие координаты, м		Измененные (уточненные) координаты, м		Метод определения координат характерной точки	Средняя квадратическая погрешность положения характерной точки (Mt), м	Описание обозначения точки на местности (при наличии)
	X	Y	X	Y			
1	2	3	4	5	6	7	8
71	-	-	467348.99	1354531.35	Картометрический метод	5.0	Закрепление отсутствует
72	-	-	467339.19	1354497.27	Картометрический метод	5.0	Закрепление отсутствует
73	-	-	467339.47	1354489.11	Картометрический метод	5.0	Закрепление отсутствует
74	-	-	467308.86	1354451.76	Картометрический метод	5.0	Закрепление отсутствует
75	-	-	467322.07	1354439.17	Картометрический метод	5.0	Закрепление отсутствует
76	-	-	467344.23	1354417.19	Картометрический метод	5.0	Закрепление отсутствует
77	-	-	467344.47	1354416.95	Картометрический метод	5.0	Закрепление отсутствует
78	-	-	467345.18	1354416.26	Картометрический метод	5.0	Закрепление отсутствует
79	-	-	467345.20	1354416.24	Картометрический метод	5.0	Закрепление отсутствует
80	-	-	467369.88	1354392.24	Картометрический метод	5.0	Закрепление отсутствует
81	-	-	467374.85	1354387.34	Картометрический метод	5.0	Закрепление отсутствует
82	-	-	467379.13	1354383.11	Картометрический метод	5.0	Закрепление отсутствует
83	-	-	467385.23	1354377.09	Картометрический метод	5.0	Закрепление отсутствует
84	-	-	467390.73	1354371.66	Картометрический метод	5.0	Закрепление отсутствует
85	-	-	467391.34	1354371.07	Картометрический метод	5.0	Закрепление отсутствует
86	-	-	467399.81	1354362.88	Картометрический метод	5.0	Закрепление отсутствует
87	-	-	467422.07	1354341.36	Картометрический метод	5.0	Закрепление отсутствует
88	-	-	467422.90	1354340.54	Картометрический метод	5.0	Закрепление отсутствует
89	-	-	467520.87	1354244.06	Картометрический метод	5.0	Закрепление отсутствует
90	-	-	467521.71	1354243.02	Картометрический метод	5.0	Закрепление отсутствует
91	-	-	467554.76	1354202.32	Картометрический метод	5.0	Закрепление отсутствует
92	-	-	467558.07	1354198.25	Картометрический метод	5.0	Закрепление отсутствует
93	-	-	467600.76	1354145.69	Картометрический метод	5.0	Закрепление отсутствует
94	-	-	467600.76	1354145.68	Картометрический метод	5.0	Закрепление отсутствует
95	-	-	467600.77	1354145.67	Картометрический метод	5.0	Закрепление отсутствует

2. Сведения о характерных точках границ объекта							
Обозначение характерных точек границ	Существующие координаты, м		Измененные (уточненные) координаты, м		Метод определения координат характерной точки	Средняя квадратическая погрешность положения характерной точки (Mt), м	Описание обозначения точки на местности (при наличии)
	X	Y	X	Y			
1	2	3	4	5	6	7	8
96	-	-	467602.93	1354149.62	Картометрический метод	5.0	Закрепление отсутствует
97	-	-	467615.17	1354166.95	Картометрический метод	5.0	Закрепление отсутствует
98	-	-	467640.73	1354199.54	Картометрический метод	5.0	Закрепление отсутствует
99	-	-	467654.46	1354217.05	Картометрический метод	5.0	Закрепление отсутствует
100	-	-	467646.82	1354227.17	Картометрический метод	5.0	Закрепление отсутствует
101	-	-	467646.82	1354227.18	Картометрический метод	5.0	Закрепление отсутствует
102	-	-	467643.20	1354231.97	Картометрический метод	5.0	Закрепление отсутствует
103	-	-	467630.54	1354248.74	Картометрический метод	5.0	Закрепление отсутствует
104	-	-	467630.54	1354248.75	Картометрический метод	5.0	Закрепление отсутствует
105	-	-	467630.39	1354248.70	Картометрический метод	5.0	Закрепление отсутствует
106	-	-	467643.15	1354231.93	Картометрический метод	5.0	Закрепление отсутствует
107	-	-	467627.12	1354215.48	Картометрический метод	5.0	Закрепление отсутствует
108	-	-	467627.08	1354215.44	Картометрический метод	5.0	Закрепление отсутствует
109	-	-	467627.09	1354215.43	Картометрический метод	5.0	Закрепление отсутствует
110	-	-	467626.01	1354214.34	Картометрический метод	5.0	Закрепление отсутствует
111	-	-	467592.20	1354179.68	Картометрический метод	5.0	Закрепление отсутствует
112	-	-	467591.89	1354179.97	Картометрический метод	5.0	Закрепление отсутствует
113	-	-	467590.28	1354178.35	Картометрический метод	5.0	Закрепление отсутствует
114	-	-	467576.71	1354191.85	Картометрический метод	5.0	Закрепление отсутствует
115	-	-	467576.70	1354191.84	Картометрический метод	5.0	Закрепление отсутствует
116	-	-	467569.87	1354198.63	Картометрический метод	5.0	Закрепление отсутствует
117	-	-	467570.86	1354199.62	Картометрический метод	5.0	Закрепление отсутствует
118	-	-	467570.28	1354200.16	Картометрический метод	5.0	Закрепление отсутствует
119	-	-	467605.20	1354235.97	Картометрический метод	5.0	Закрепление отсутствует
120	-	-	467590.36	1354239.40	Картометрический метод	5.0	Закрепление отсутствует

2. Сведения о характерных точках границ объекта							
Обозначение характерных точек границ	Существующие координаты, м		Измененные (уточненные) координаты, м		Метод определения координат характерной точки	Средняя квадратическая погрешность положения характерной точки (Mt), м	Описание обозначения точки на местности (при наличии)
	X	Y	X	Y			
1	2	3	4	5	6	7	8
121	-	-	467594.39	1354244.00	Картометрический метод	5.0	Закрепление отсутствует
122	-	-	467605.30	1354259.83	Картометрический метод	5.0	Закрепление отсутствует
123	-	-	467612.74	1354271.88	Картометрический метод	5.0	Закрепление отсутствует
124	-	-	467613.36	1354271.07	Картометрический метод	5.0	Закрепление отсутствует
125	-	-	467614.06	1354272.22	Картометрический метод	5.0	Закрепление отсутствует
126	-	-	467693.77	1354402.83	Картометрический метод	5.0	Закрепление отсутствует
127	-	-	467693.77	1354402.83	Картометрический метод	5.0	Закрепление отсутствует
128	-	-	467692.27	1354403.72	Картометрический метод	5.0	Закрепление отсутствует
129	-	-	467718.89	1354448.52	Картометрический метод	5.0	Закрепление отсутствует
130	-	-	467740.69	1354494.55	Картометрический метод	5.0	Закрепление отсутствует
131	-	-	467765.34	1354545.27	Картометрический метод	5.0	Закрепление отсутствует
132	-	-	467768.59	1354559.13	Картометрический метод	5.0	Закрепление отсутствует
133	-	-	467767.11	1354566.85	Картометрический метод	5.0	Закрепление отсутствует
134	-	-	467747.73	1354599.11	Картометрический метод	5.0	Закрепление отсутствует
135	-	-	467738.54	1354612.47	Картометрический метод	5.0	Закрепление отсутствует
136	-	-	467731.14	1354624.06	Картометрический метод	5.0	Закрепление отсутствует
137	-	-	467709.31	1354659.09	Картометрический метод	5.0	Закрепление отсутствует
138	-	-	467706.60	1354669.53	Картометрический метод	5.0	Закрепление отсутствует
139	-	-	467707.11	1354680.24	Картометрический метод	5.0	Закрепление отсутствует
140	-	-	467712.06	1354698.58	Картометрический метод	5.0	Закрепление отсутствует
141	-	-	467719.50	1354719.82	Картометрический метод	5.0	Закрепление отсутствует
44	-	-	467723.55	1354731.95	Картометрический метод	5.0	Закрепление отсутствует
142	-	-	467784.51	1354754.55	Картометрический метод	5.0	Закрепление отсутствует
143	-	-	467742.06	1354737.72	Картометрический метод	5.0	Закрепление отсутствует
144	-	-	467728.59	1354721.78	Картометрический метод	5.0	Закрепление отсутствует



2. Сведения о характерных точках границ объекта							
Обозначение характерных точек границ	Существующие координаты, м		Измененные (уточненные) координаты, м		Метод определения координат характерной точки	Средняя квадратическая погрешность положения характерной точки (Mt), м	Описание обозначения точки на местности (при наличии)
	X	Y	X	Y			
1	2	3	4	5	6	7	8
145	-	-	467727.07	1354717.23	Картометрический метод	5.0	Закрепление отсутствует
146	-	-	467719.71	1354696.21	Картометрический метод	5.0	Закрепление отсутствует
147	-	-	467715.06	1354678.99	Картометрический метод	5.0	Закрепление отсутствует
148	-	-	467714.65	1354670.36	Картометрический метод	5.0	Закрепление отсутствует
149	-	-	467716.74	1354662.28	Картометрический метод	5.0	Закрепление отсутствует
150	-	-	467737.91	1354628.33	Картометрический метод	5.0	Закрепление отсутствует
151	-	-	467745.21	1354616.89	Картометрический метод	5.0	Закрепление отсутствует
152	-	-	467754.46	1354603.44	Картометрический метод	5.0	Закрепление отсутствует
153	-	-	467774.70	1354569.75	Картометрический метод	5.0	Закрепление отсутствует
154	-	-	467776.76	1354558.96	Картометрический метод	5.0	Закрепление отсутствует
155	-	-	467772.92	1354542.57	Картометрический метод	5.0	Закрепление отсутствует
156	-	-	467747.91	1354491.09	Картометрический метод	5.0	Закрепление отсутствует
157	-	-	467725.96	1354444.76	Картометрический метод	5.0	Закрепление отсутствует
158	-	-	467703.18	1354406.42	Картометрический метод	5.0	Закрепление отсутствует
159	-	-	467721.75	1354408.06	Картометрический метод	5.0	Закрепление отсутствует
160	-	-	467736.19	1354410.57	Картометрический метод	5.0	Закрепление отсутствует
161	-	-	467752.12	1354412.52	Картометрический метод	5.0	Закрепление отсутствует
162	-	-	467784.94	1354414.34	Картометрический метод	5.0	Закрепление отсутствует
163	-	-	467838.21	1354419.77	Картометрический метод	5.0	Закрепление отсутствует
164	-	-	467856.85	1354423.13	Картометрический метод	5.0	Закрепление отсутствует
165	-	-	467876.29	1354425.64	Картометрический метод	5.0	Закрепление отсутствует
166	-	-	467889.96	1354425.53	Картометрический метод	5.0	Закрепление отсутствует
167	-	-	467908.09	1354426.78	Картометрический метод	5.0	Закрепление отсутствует
168	-	-	467930.83	1354428.38	Картометрический метод	5.0	Закрепление отсутствует
169	-	-	467959.20	1354431.36	Картометрический метод	5.0	Закрепление отсутствует

2. Сведения о характерных точках границ объекта							
Обозначение характерных точек границ	Существующие координаты, м		Измененные (уточненные) координаты, м		Метод определения координат характерной точки	Средняя квадратическая погрешность положения характерной точки (Mt), м	Описание обозначения точки на местности (при наличии)
	X	Y	X	Y			
1	2	3	4	5	6	7	8
170	-	-	467967.78	1354431.77	Картометрический метод	5.0	Закрепление отсутствует
171	-	-	467977.57	1354433.26	Картометрический метод	5.0	Закрепление отсутствует
172	-	-	467994.41	1354435.21	Картометрический метод	5.0	Закрепление отсутствует
173	-	-	468008.39	1354435.79	Картометрический метод	5.0	Закрепление отсутствует
174	-	-	468020.79	1354437.54	Картометрический метод	5.0	Закрепление отсутствует
175	-	-	468077.39	1354445.71	Картометрический метод	5.0	Закрепление отсутствует
176	-	-	468142.23	1354451.37	Картометрический метод	5.0	Закрепление отсутствует
177	-	-	468222.18	1354458.79	Картометрический метод	5.0	Закрепление отсутствует
178	-	-	468282.30	1354463.17	Картометрический метод	5.0	Закрепление отсутствует
179	-	-	468293.47	1354463.49	Картометрический метод	5.0	Закрепление отсутствует
180	-	-	468378.02	1354475.54	Картометрический метод	5.0	Закрепление отсутствует
181	-	-	468506.15	1354493.81	Картометрический метод	5.0	Закрепление отсутствует
182	-	-	468504.02	1354506.24	Картометрический метод	5.0	Закрепление отсутствует
183	-	-	468500.47	1354527.03	Картометрический метод	5.0	Закрепление отсутствует
184	-	-	468496.94	1354534.84	Картометрический метод	5.0	Закрепление отсутствует
185	-	-	468489.12	1354552.15	Картометрический метод	5.0	Закрепление отсутствует
186	-	-	468451.83	1354561.87	Картометрический метод	5.0	Закрепление отсутствует
187	-	-	468372.38	1354579.70	Картометрический метод	5.0	Закрепление отсутствует
188	-	-	468328.60	1354602.39	Картометрический метод	5.0	Закрепление отсутствует
189	-	-	468314.01	1354629.13	Картометрический метод	5.0	Закрепление отсутствует
190	-	-	468274.13	1354642.31	Картометрический метод	5.0	Закрепление отсутствует
191	-	-	468145.61	1354702.44	Картометрический метод	5.0	Закрепление отсутствует
192	-	-	468141.05	1354704.58	Картометрический метод	5.0	Закрепление отсутствует
193	-	-	468069.59	1354777.29	Картометрический метод	5.0	Закрепление отсутствует
194	-	-	468046.63	1354855.69	Картометрический метод	5.0	Закрепление отсутствует

2. Сведения о характерных точках границ объекта							
Обозначение характерных точек границ	Существующие координаты, м		Измененные (уточненные) координаты, м		Метод определения координат характерной точки	Средняя квадратическая погрешность положения характерной точки (Mt), м	Описание обозначения точки на местности (при наличии)
	X	Y	X	Y			
1	2	3	4	5	6	7	8
195	-	-	467988.45	1354826.87	Картометрический метод	5.0	Закрепление отсутствует
196	-	-	467947.38	1354873.46	Картометрический метод	5.0	Закрепление отсутствует
197	-	-	467926.53	1354847.96	Картометрический метод	5.0	Закрепление отсутствует
198	-	-	467913.20	1354848.27	Картометрический метод	5.0	Закрепление отсутствует
199	-	-	467883.10	1354826.00	Картометрический метод	5.0	Закрепление отсутствует
200	-	-	467866.54	1354785.50	Картометрический метод	5.0	Закрепление отсутствует
201	-	-	467835.57	1354770.92	Картометрический метод	5.0	Закрепление отсутствует
202	-	-	467824.29	1354782.55	Картометрический метод	5.0	Закрепление отсутствует
142	-	-	467784.51	1354754.55	Картометрический метод	5.0	Закрепление отсутствует
203	-	-	469871.76	1359043.83	Картометрический метод	5.0	Закрепление отсутствует
204	-	-	469887.69	1359025.18	Картометрический метод	5.0	Закрепление отсутствует
205	-	-	469891.30	1359020.96	Картометрический метод	5.0	Закрепление отсутствует
206	-	-	469907.64	1359035.48	Картометрический метод	5.0	Закрепление отсутствует
207	-	-	469918.29	1359044.95	Картометрический метод	5.0	Закрепление отсутствует
208	-	-	469920.02	1359042.96	Картометрический метод	5.0	Закрепление отсутствует
209	-	-	469937.26	1359031.96	Картометрический метод	5.0	Закрепление отсутствует
210	-	-	469962.16	1359071.00	Картометрический метод	5.0	Закрепление отсутствует
211	-	-	469968.71	1359082.27	Картометрический метод	5.0	Закрепление отсутствует
212	-	-	469986.65	1359113.17	Картометрический метод	5.0	Закрепление отсутствует
213	-	-	469976.48	1359117.59	Картометрический метод	5.0	Закрепление отсутствует
214	-	-	469926.48	1359139.32	Картометрический метод	5.0	Закрепление отсутствует
215	-	-	469917.35	1359112.09	Картометрический метод	5.0	Закрепление отсутствует
216	-	-	469909.56	1359088.86	Картометрический метод	5.0	Закрепление отсутствует
217	-	-	469902.20	1359072.31	Картометрический метод	5.0	Закрепление отсутствует
218	-	-	469900.02	1359067.41	Картометрический метод	5.0	Закрепление отсутствует

2. Сведения о характерных точках границ объекта							
Обозначение характерных точек границ	Существующие координаты, м		Измененные (уточненные) координаты, м		Метод определения координат характерной точки	Средняя квадратическая погрешность положения характерной точки (Mt), м	Описание обозначения точки на местности (при наличии)
	X	Y	X	Y			
1	2	3	4	5	6	7	8
219	-	-	469898.05	1359068.28	Картометрический метод	5.0	Закрепление отсутствует
203	-	-	469871.76	1359043.83	Картометрический метод	5.0	Закрепление отсутствует
220	-	-	470314.35	1347427.90	Картометрический метод	5.0	Закрепление отсутствует
221	-	-	470305.24	1347437.63	Картометрический метод	5.0	Закрепление отсутствует
222	-	-	470291.92	1347459.03	Картометрический метод	5.0	Закрепление отсутствует
223	-	-	470278.00	1347459.01	Картометрический метод	5.0	Закрепление отсутствует
224	-	-	470267.07	1347492.21	Картометрический метод	5.0	Закрепление отсутствует
225	-	-	470265.95	1347502.95	Картометрический метод	5.0	Закрепление отсутствует
226	-	-	470122.33	1347454.26	Картометрический метод	5.0	Закрепление отсутствует
227	-	-	470142.23	1347410.03	Картометрический метод	5.0	Закрепление отсутствует
228	-	-	470165.96	1347359.77	Картометрический метод	5.0	Закрепление отсутствует
229	-	-	470186.64	1347322.44	Картометрический метод	5.0	Закрепление отсутствует
230	-	-	470195.18	1347309.82	Картометрический метод	5.0	Закрепление отсутствует
231	-	-	470215.84	1347313.06	Картометрический метод	5.0	Закрепление отсутствует
232	-	-	470220.12	1347312.82	Картометрический метод	5.0	Закрепление отсутствует
233	-	-	470227.29	1347309.64	Картометрический метод	5.0	Закрепление отсутствует
234	-	-	470229.84	1347308.51	Картометрический метод	5.0	Закрепление отсутствует
235	-	-	470230.90	1347307.31	Картометрический метод	5.0	Закрепление отсутствует
236	-	-	470241.26	1347296.11	Картометрический метод	5.0	Закрепление отсутствует
237	-	-	470291.57	1347241.72	Картометрический метод	5.0	Закрепление отсутствует
238	-	-	470292.51	1347248.30	Картометрический метод	5.0	Закрепление отсутствует
239	-	-	470295.22	1347267.41	Картометрический метод	5.0	Закрепление отсутствует
240	-	-	470310.97	1347282.38	Картометрический метод	5.0	Закрепление отсутствует
241	-	-	470307.06	1347286.74	Картометрический метод	5.0	Закрепление отсутствует
242	-	-	470299.25	1347295.78	Картометрический метод	5.0	Закрепление отсутствует

2. Сведения о характерных точках границ объекта							
Обозначение характерных точек границ	Существующие координаты, м		Измененные (уточненные) координаты, м		Метод определения координат характерной точки	Средняя квадратическая погрешность положения характерной точки (Mt), м	Описание обозначения точки на местности (при наличии)
	X	Y	X	Y			
1	2	3	4	5	6	7	8
243	-	-	470299.25	1347295.79	Картометрический метод	5.0	Закрепление отсутствует
244	-	-	470317.51	1347424.52	Картометрический метод	5.0	Закрепление отсутствует
220	-	-	470314.35	1347427.90	Картометрический метод	5.0	Закрепление отсутствует
245	-	-	470395.42	1347100.99	Картометрический метод	5.0	Закрепление отсутствует
246	-	-	470394.68	1347103.22	Картометрический метод	5.0	Закрепление отсутствует
247	-	-	470393.05	1347108.11	Картометрический метод	5.0	Закрепление отсутствует
248	-	-	470380.58	1347123.47	Картометрический метод	5.0	Закрепление отсутствует
249	-	-	470364.61	1347107.76	Картометрический метод	5.0	Закрепление отсутствует
250	-	-	470384.25	1347086.76	Картометрический метод	5.0	Закрепление отсутствует
251	-	-	470385.18	1347085.76	Картометрический метод	5.0	Закрепление отсутствует
252	-	-	470393.54	1347096.91	Картометрический метод	5.0	Закрепление отсутствует
253	-	-	470395.78	1347099.90	Картометрический метод	5.0	Закрепление отсутствует
245	-	-	470395.42	1347100.99	Картометрический метод	5.0	Закрепление отсутствует
254	-	-	470390.96	1347250.29	Картометрический метод	5.0	Закрепление отсутствует
255	-	-	470375.30	1347258.27	Картометрический метод	5.0	Закрепление отсутствует
256	-	-	470374.47	1347251.97	Картометрический метод	5.0	Закрепление отсутствует
257	-	-	470378.44	1347187.81	Картометрический метод	5.0	Закрепление отсутствует
258	-	-	470389.03	1347138.86	Картометрический метод	5.0	Закрепление отсутствует
259	-	-	470405.65	1347120.54	Картометрический метод	5.0	Закрепление отсутствует
260	-	-	470409.18	1347126.12	Картометрический метод	5.0	Закрепление отсутствует
261	-	-	470411.57	1347186.22	Картометрический метод	5.0	Закрепление отсутствует
262	-	-	470401.57	1347190.46	Картометрический метод	5.0	Закрепление отсутствует
263	-	-	470411.02	1347219.17	Картометрический метод	5.0	Закрепление отсутствует
264	-	-	470413.70	1347239.91	Картометрический метод	5.0	Закрепление отсутствует
265	-	-	470413.70	1347239.93	Картометрический метод	5.0	Закрепление отсутствует

2. Сведения о характерных точках границ объекта							
Обозначение характерных точек границ	Существующие координаты, м		Измененные (уточненные) координаты, м		Метод определения координат характерной точки	Средняя квадратическая погрешность положения характерной точки (Mt), м	Описание обозначения точки на местности (при наличии)
	X	Y	X	Y			
1	2	3	4	5	6	7	8
266	-	-	470406.45	1347242.39	Картометрический метод	5.0	Закрепление отсутствует
267	-	-	470404.23	1347243.52	Картометрический метод	5.0	Закрепление отсутствует
268	-	-	470390.28	1347248.29	Картометрический метод	5.0	Закрепление отсутствует
254	-	-	470390.96	1347250.29	Картометрический метод	5.0	Закрепление отсутствует
269	-	-	470396.43	1347388.74	Картометрический метод	5.0	Закрепление отсутствует
270	-	-	470394.72	1347389.25	Картометрический метод	5.0	Закрепление отсутствует
271	-	-	470392.47	1347389.94	Картометрический метод	5.0	Закрепление отсутствует
272	-	-	470377.72	1347276.86	Картометрический метод	5.0	Закрепление отсутствует
273	-	-	470393.77	1347278.02	Картометрический метод	5.0	Закрепление отсутствует
274	-	-	470400.62	1347278.51	Картометрический метод	5.0	Закрепление отсутствует
275	-	-	470402.84	1347285.00	Картометрический метод	5.0	Закрепление отсутствует
276	-	-	470415.30	1347280.32	Картометрический метод	5.0	Закрепление отсутствует
277	-	-	470419.33	1347381.80	Картометрический метод	5.0	Закрепление отсутствует
269	-	-	470396.43	1347388.74	Картометрический метод	5.0	Закрепление отсутствует
278	-	-	470489.88	1355512.58	Картометрический метод	5.0	Закрепление отсутствует
279	-	-	470470.20	1355514.51	Картометрический метод	5.0	Закрепление отсутствует
280	-	-	470442.39	1355514.82	Картометрический метод	5.0	Закрепление отсутствует
281	-	-	470442.45	1355516.12	Картометрический метод	5.0	Закрепление отсутствует
282	-	-	470432.01	1355516.75	Картометрический метод	5.0	Закрепление отсутствует
283	-	-	470393.03	1355512.34	Картометрический метод	5.0	Закрепление отсутствует
284	-	-	470373.35	1355508.72	Картометрический метод	5.0	Закрепление отсутствует
285	-	-	470329.28	1355499.35	Картометрический метод	5.0	Закрепление отсутствует
286	-	-	470315.44	1355496.39	Картометрический метод	5.0	Закрепление отсутствует
287	-	-	470315.57	1355493.88	Картометрический метод	5.0	Закрепление отсутствует
288	-	-	470304.85	1355491.76	Картометрический метод	5.0	Закрепление отсутствует

2. Сведения о характерных точках границ объекта							
Обозначение характерных точек границ	Существующие координаты, м		Измененные (уточненные) координаты, м		Метод определения координат характерной точки	Средняя квадратическая погрешность положения характерной точки (Mt), м	Описание обозначения точки на местности (при наличии)
	X	Y	X	Y			
1	2	3	4	5	6	7	8
289	-	-	470304.43	1355493.92	Картометрический метод	5.0	Закрепление отсутствует
290	-	-	470275.93	1355487.52	Картометрический метод	5.0	Закрепление отсутствует
291	-	-	470257.78	1355483.44	Картометрический метод	5.0	Закрепление отсутствует
292	-	-	470224.82	1355483.01	Картометрический метод	5.0	Закрепление отсутствует
293	-	-	470224.81	1355481.48	Картометрический метод	5.0	Закрепление отсутствует
294	-	-	470200.31	1355482.77	Картометрический метод	5.0	Закрепление отсутствует
295	-	-	470179.36	1355484.62	Картометрический метод	5.0	Закрепление отсутствует
296	-	-	470148.55	1355487.40	Картометрический метод	5.0	Закрепление отсутствует
297	-	-	470129.47	1355488.91	Картометрический метод	5.0	Закрепление отсутствует
298	-	-	470112.84	1355490.38	Картометрический метод	5.0	Закрепление отсутствует
299	-	-	470073.70	1355490.18	Картометрический метод	5.0	Закрепление отсутствует
300	-	-	470067.81	1355489.17	Картометрический метод	5.0	Закрепление отсутствует
301	-	-	470053.08	1355487.62	Картометрический метод	5.0	Закрепление отсутствует
302	-	-	470019.90	1355482.37	Картометрический метод	5.0	Закрепление отсутствует
303	-	-	469985.00	1355476.20	Картометрический метод	5.0	Закрепление отсутствует
304	-	-	469967.58	1355473.03	Картометрический метод	5.0	Закрепление отсутствует
305	-	-	469967.07	1355475.06	Картометрический метод	5.0	Закрепление отсутствует
306	-	-	469931.57	1355469.48	Картометрический метод	5.0	Закрепление отсутствует
307	-	-	469932.24	1355466.43	Картометрический метод	5.0	Закрепление отсутствует
308	-	-	469927.04	1355465.42	Картометрический метод	5.0	Закрепление отсутствует
309	-	-	469926.10	1355469.88	Картометрический метод	5.0	Закрепление отсутствует
310	-	-	469890.62	1355453.45	Картометрический метод	5.0	Закрепление отсутствует
311	-	-	469881.97	1355451.06	Картометрический метод	5.0	Закрепление отсутствует
312	-	-	469865.60	1355442.91	Картометрический метод	5.0	Закрепление отсутствует
313	-	-	469839.27	1355427.45	Картометрический метод	5.0	Закрепление отсутствует

2. Сведения о характерных точках границ объекта							
Обозначение характерных точек границ	Существующие координаты, м		Измененные (уточненные) координаты, м		Метод определения координат характерной точки	Средняя квадратическая погрешность положения характерной точки (Mt), м	Описание обозначения точки на местности (при наличии)
	X	Y	X	Y			
1	2	3	4	5	6	7	8
314	-	-	469821.35	1355416.37	Картометрический метод	5.0	Закрепление отсутствует
315	-	-	469798.28	1355399.28	Картометрический метод	5.0	Закрепление отсутствует
316	-	-	469788.20	1355391.80	Картометрический метод	5.0	Закрепление отсутствует
317	-	-	469776.26	1355371.46	Картометрический метод	5.0	Закрепление отсутствует
318	-	-	469785.90	1355348.50	Картометрический метод	5.0	Закрепление отсутствует
319	-	-	469789.02	1355341.26	Картометрический метод	5.0	Закрепление отсутствует
320	-	-	469790.78	1355341.09	Картометрический метод	5.0	Закрепление отсутствует
321	-	-	469790.70	1355330.25	Картометрический метод	5.0	Закрепление отсутствует
322	-	-	469824.47	1355321.21	Картометрический метод	5.0	Закрепление отсутствует
323	-	-	469823.36	1355319.62	Картометрический метод	5.0	Закрепление отсутствует
324	-	-	469848.05	1355293.02	Картометрический метод	5.0	Закрепление отсутствует
325	-	-	469866.87	1355298.62	Картометрический метод	5.0	Закрепление отсутствует
326	-	-	469862.85	1355309.77	Картометрический метод	5.0	Закрепление отсутствует
327	-	-	469862.86	1355309.77	Картометрический метод	5.0	Закрепление отсутствует
328	-	-	469862.86	1355309.77	Картометрический метод	5.0	Закрепление отсутствует
329	-	-	469874.80	1355314.20	Картометрический метод	5.0	Закрепление отсутствует
330	-	-	469889.11	1355319.45	Картометрический метод	5.0	Закрепление отсутствует
331	-	-	469889.96	1355319.76	Картометрический метод	5.0	Закрепление отсутствует
332	-	-	469896.22	1355320.87	Картометрический метод	5.0	Закрепление отсутствует
333	-	-	469885.40	1355355.65	Картометрический метод	5.0	Закрепление отсутствует
334	-	-	469906.85	1355358.32	Картометрический метод	5.0	Закрепление отсутствует
335	-	-	469914.69	1355360.43	Картометрический метод	5.0	Закрепление отсутствует
336	-	-	469920.79	1355361.27	Картометрический метод	5.0	Закрепление отсутствует
337	-	-	469932.90	1355365.48	Картометрический метод	5.0	Закрепление отсутствует
338	-	-	469954.69	1355369.48	Картометрический метод	5.0	Закрепление отсутствует



2. Сведения о характерных точках границ объекта							
Обозначение характерных точек границ	Существующие координаты, м		Измененные (уточненные) координаты, м		Метод определения координат характерной точки	Средняя квадратическая погрешность положения характерной точки (Mt), м	Описание обозначения точки на местности (при наличии)
	X	Y	X	Y			
1	2	3	4	5	6	7	8
339	-	-	469954.89	1355368.64	Картометрический метод	5.0	Закрепление отсутствует
340	-	-	469970.32	1355372.35	Картометрический метод	5.0	Закрепление отсутствует
341	-	-	469992.54	1355376.44	Картометрический метод	5.0	Закрепление отсутствует
342	-	-	469992.54	1355376.44	Картометрический метод	5.0	Закрепление отсутствует
343	-	-	470020.83	1355380.93	Картометрический метод	5.0	Закрепление отсутствует
344	-	-	470020.71	1355381.61	Картометрический метод	5.0	Закрепление отсутствует
345	-	-	470034.17	1355384.08	Картометрический метод	5.0	Закрепление отсутствует
346	-	-	470118.88	1355392.69	Картометрический метод	5.0	Закрепление отсутствует
347	-	-	470120.18	1355385.41	Картометрический метод	5.0	Закрепление отсутствует
348	-	-	470115.35	1355360.44	Картометрический метод	5.0	Закрепление отсутствует
349	-	-	470115.18	1355354.44	Картометрический метод	5.0	Закрепление отсутствует
350	-	-	470134.59	1355350.94	Картометрический метод	5.0	Закрепление отсутствует
351	-	-	470152.87	1355325.44	Картометрический метод	5.0	Закрепление отсутствует
352	-	-	470169.14	1355331.42	Картометрический метод	5.0	Закрепление отсутствует
353	-	-	470175.79	1355333.91	Картометрический метод	5.0	Закрепление отсутствует
354	-	-	470216.29	1355349.11	Картометрический метод	5.0	Закрепление отсутствует
355	-	-	470230.11	1355354.29	Картометрический метод	5.0	Закрепление отсутствует
356	-	-	470234.62	1355343.36	Картометрический метод	5.0	Закрепление отсутствует
357	-	-	470235.93	1355340.20	Картометрический метод	5.0	Закрепление отсутствует
358	-	-	470238.58	1355336.14	Картометрический метод	5.0	Закрепление отсутствует
359	-	-	470245.33	1355325.84	Картометрический метод	5.0	Закрепление отсутствует
360	-	-	470255.18	1355334.25	Картометрический метод	5.0	Закрепление отсутствует
361	-	-	470270.52	1355347.35	Картометрический метод	5.0	Закрепление отсутствует
362	-	-	470272.19	1355348.78	Картометрический метод	5.0	Закрепление отсутствует
363	-	-	470281.28	1355353.95	Картометрический метод	5.0	Закрепление отсутствует

2. Сведения о характерных точках границ объекта							
Обозначение характерных точек границ	Существующие координаты, м		Измененные (уточненные) координаты, м		Метод определения координат характерной точки	Средняя квадратическая погрешность положения характерной точки (Mt), м	Описание обозначения точки на местности (при наличии)
	X	Y	X	Y			
1	2	3	4	5	6	7	8
364	-	-	470312.21	1355371.55	Картометрический метод	5.0	Закрепление отсутствует
365	-	-	470333.54	1355383.69	Картометрический метод	5.0	Закрепление отсутствует
366	-	-	470341.36	1355386.01	Картометрический метод	5.0	Закрепление отсутствует
367	-	-	470341.36	1355386.01	Картометрический метод	5.0	Закрепление отсутствует
368	-	-	470374.87	1355408.92	Картометрический метод	5.0	Закрепление отсутствует
369	-	-	470376.62	1355396.46	Картометрический метод	5.0	Закрепление отсутствует
370	-	-	470380.98	1355397.26	Картометрический метод	5.0	Закрепление отсутствует
371	-	-	470423.78	1355405.11	Картометрический метод	5.0	Закрепление отсутствует
372	-	-	470439.47	1355413.58	Картометрический метод	5.0	Закрепление отсутствует
373	-	-	470459.42	1355420.31	Картометрический метод	5.0	Закрепление отсутствует
374	-	-	470455.12	1355434.67	Картометрический метод	5.0	Закрепление отсутствует
375	-	-	470437.42	1355429.72	Картометрический метод	5.0	Закрепление отсутствует
376	-	-	470434.89	1355439.37	Картометрический метод	5.0	Закрепление отсутствует
377	-	-	470430.41	1355452.64	Картометрический метод	5.0	Закрепление отсутствует
378	-	-	470429.25	1355457.97	Картометрический метод	5.0	Закрепление отсутствует
379	-	-	470490.37	1355475.43	Картометрический метод	5.0	Закрепление отсутствует
380	-	-	470490.24	1355485.75	Картометрический метод	5.0	Закрепление отсутствует
278	-	-	470489.88	1355512.58	Картометрический метод	5.0	Закрепление отсутствует
381	-	-	470488.82	1347805.17	Картометрический метод	5.0	Закрепление отсутствует
382	-	-	470466.88	1347780.58	Картометрический метод	5.0	Закрепление отсутствует
383	-	-	470465.12	1347778.40	Картометрический метод	5.0	Закрепление отсутствует
384	-	-	470445.47	1347796.13	Картометрический метод	5.0	Закрепление отсутствует
385	-	-	470434.04	1347782.43	Картометрический метод	5.0	Закрепление отсутствует
386	-	-	470423.81	1347770.18	Картометрический метод	5.0	Закрепление отсутствует
387	-	-	470412.35	1347665.77	Картометрический метод	5.0	Закрепление отсутствует

2. Сведения о характерных точках границ объекта							
Обозначение характерных точек границ	Существующие координаты, м		Измененные (уточненные) координаты, м		Метод определения координат характерной точки	Средняя квадратическая погрешность положения характерной точки (Mt), м	Описание обозначения точки на местности (при наличии)
	X	Y	X	Y			
1	2	3	4	5	6	7	8
388	-	-	470436.83	1347649.46	Картометрический метод	5.0	Закрепление отсутствует
389	-	-	470438.43	1347648.40	Картометрический метод	5.0	Закрепление отсутствует
390	-	-	470439.95	1347650.47	Картометрический метод	5.0	Закрепление отсутствует
391	-	-	470460.67	1347678.73	Картометрический метод	5.0	Закрепление отсутствует
392	-	-	470467.61	1347672.66	Картометрический метод	5.0	Закрепление отсутствует
393	-	-	470463.59	1347667.72	Картометрический метод	5.0	Закрепление отсутствует
394	-	-	470472.22	1347660.59	Картометрический метод	5.0	Закрепление отсутствует
395	-	-	470478.27	1347671.98	Картометрический метод	5.0	Закрепление отсутствует
396	-	-	470463.89	1347684.64	Картометрический метод	5.0	Закрепление отсутствует
397	-	-	470471.07	1347698.18	Картометрический метод	5.0	Закрепление отсутствует
398	-	-	470475.61	1347704.37	Картометрический метод	5.0	Закрепление отсутствует
399	-	-	470480.80	1347711.45	Картометрический метод	5.0	Закрепление отсутствует
400	-	-	470483.83	1347715.33	Картометрический метод	5.0	Закрепление отсутствует
401	-	-	470507.34	1347742.49	Картометрический метод	5.0	Закрепление отсутствует
402	-	-	470494.33	1347756.17	Картометрический метод	5.0	Закрепление отсутствует
403	-	-	470502.62	1347765.47	Картометрический метод	5.0	Закрепление отсутствует
404	-	-	470515.89	1347780.34	Картометрический метод	5.0	Закрепление отсутствует
381	-	-	470488.82	1347805.17	Картометрический метод	5.0	Закрепление отсутствует
405	-	-	470546.01	1347965.94	Картометрический метод	5.0	Закрепление отсутствует
406	-	-	470530.59	1347978.54	Картометрический метод	5.0	Закрепление отсутствует
407	-	-	470522.46	1347980.52	Картометрический метод	5.0	Закрепление отсутствует
408	-	-	470513.88	1347982.61	Картометрический метод	5.0	Закрепление отсутствует
409	-	-	470511.92	1347983.09	Картометрический метод	5.0	Закрепление отсутствует
410	-	-	470486.27	1347999.43	Картометрический метод	5.0	Закрепление отсутствует
411	-	-	470480.24	1347952.89	Картометрический метод	5.0	Закрепление отсутствует

2. Сведения о характерных точках границ объекта							
Обозначение характерных точек границ	Существующие координаты, м		Измененные (уточненные) координаты, м		Метод определения координат характерной точки	Средняя квадратическая погрешность положения характерной точки (Mt), м	Описание обозначения точки на местности (при наличии)
	X	Y	X	Y			
1	2	3	4	5	6	7	8
412	-	-	470489.38	1347945.13	Картометрический метод	5.0	Закрепление отсутствует
413	-	-	470500.05	1347936.07	Картометрический метод	5.0	Закрепление отсутствует
414	-	-	470524.12	1347915.63	Картометрический метод	5.0	Закрепление отсутствует
415	-	-	470528.49	1347912.55	Картометрический метод	5.0	Закрепление отсутствует
416	-	-	470531.06	1347910.74	Картометрический метод	5.0	Закрепление отсутствует
417	-	-	470540.21	1347927.82	Картометрический метод	5.0	Закрепление отсутствует
418	-	-	470530.22	1347937.51	Картометрический метод	5.0	Закрепление отсутствует
419	-	-	470543.07	1347953.04	Картометрический метод	5.0	Закрепление отсутствует
420	-	-	470543.57	1347953.65	Картометрический метод	5.0	Закрепление отсутствует
421	-	-	470545.02	1347955.40	Картометрический метод	5.0	Закрепление отсутствует
422	-	-	470549.47	1347960.78	Картометрический метод	5.0	Закрепление отсутствует
423	-	-	470550.62	1347962.17	Картометрический метод	5.0	Закрепление отсутствует
405	-	-	470546.01	1347965.94	Картометрический метод	5.0	Закрепление отсутствует
424	-	-	470827.71	1347797.07	Картометрический метод	5.0	Закрепление отсутствует
425	-	-	470800.16	1347739.51	Картометрический метод	5.0	Закрепление отсутствует
426	-	-	470803.83	1347736.67	Картометрический метод	5.0	Закрепление отсутствует
427	-	-	470803.80	1347736.63	Картометрический метод	5.0	Закрепление отсутствует
428	-	-	470791.65	1347721.55	Картометрический метод	5.0	Закрепление отсутствует
429	-	-	470785.38	1347713.77	Картометрический метод	5.0	Закрепление отсутствует
430	-	-	470767.27	1347689.11	Картометрический метод	5.0	Закрепление отсутствует
431	-	-	470772.19	1347683.70	Картометрический метод	5.0	Закрепление отсутствует
432	-	-	470766.83	1347671.48	Картометрический метод	5.0	Закрепление отсутствует
433	-	-	470752.44	1347653.52	Картометрический метод	5.0	Закрепление отсутствует
434	-	-	470757.39	1347649.23	Картометрический метод	5.0	Закрепление отсутствует
435	-	-	470759.47	1347647.43	Картометрический метод	5.0	Закрепление отсутствует

2. Сведения о характерных точках границ объекта							
Обозначение характерных точек границ	Существующие координаты, м		Измененные (уточненные) координаты, м		Метод определения координат характерной точки	Средняя квадратическая погрешность положения характерной точки (Mt), м	Описание обозначения точки на местности (при наличии)
	X	Y	X	Y			
1	2	3	4	5	6	7	8
436	-	-	470763.70	1347643.89	Картометрический метод	5.0	Закрепление отсутствует
437	-	-	470780.78	1347629.59	Картометрический метод	5.0	Закрепление отсутствует
438	-	-	470762.28	1347608.42	Картометрический метод	5.0	Закрепление отсутствует
439	-	-	470744.98	1347623.04	Картометрический метод	5.0	Закрепление отсутствует
440	-	-	470744.93	1347622.93	Картометрический метод	5.0	Закрепление отсутствует
441	-	-	470744.91	1347622.95	Картометрический метод	5.0	Закрепление отсутствует
442	-	-	470738.62	1347610.44	Картометрический метод	5.0	Закрепление отсутствует
443	-	-	470731.26	1347616.57	Картометрический метод	5.0	Закрепление отсутствует
444	-	-	470716.41	1347598.45	Картометрический метод	5.0	Закрепление отсутствует
445	-	-	470721.08	1347589.57	Картометрический метод	5.0	Закрепление отсутствует
446	-	-	470702.52	1347568.96	Картометрический метод	5.0	Закрепление отсутствует
447	-	-	470713.32	1347560.12	Картометрический метод	5.0	Закрепление отсутствует
448	-	-	470708.63	1347550.79	Картометрический метод	5.0	Закрепление отсутствует
449	-	-	470709.74	1347548.66	Картометрический метод	5.0	Закрепление отсутствует
450	-	-	470713.08	1347542.26	Картометрический метод	5.0	Закрепление отсутствует
451	-	-	470713.06	1347542.24	Картометрический метод	5.0	Закрепление отсутствует
452	-	-	470700.41	1347527.54	Картометрический метод	5.0	Закрепление отсутствует
453	-	-	470705.72	1347522.81	Картометрический метод	5.0	Закрепление отсутствует
454	-	-	470707.57	1347521.16	Картометрический метод	5.0	Закрепление отсутствует
455	-	-	470742.70	1347570.84	Картометрический метод	5.0	Закрепление отсутствует
456	-	-	470753.00	1347585.39	Картометрический метод	5.0	Закрепление отсутствует
457	-	-	470780.78	1347624.67	Картометрический метод	5.0	Закрепление отсутствует
458	-	-	470783.50	1347628.52	Картометрический метод	5.0	Закрепление отсутствует
459	-	-	470785.03	1347630.59	Картометрический метод	5.0	Закрепление отсутствует
460	-	-	470794.85	1347643.89	Картометрический метод	5.0	Закрепление отсутствует

2. Сведения о характерных точках границ объекта							
Обозначение характерных точек границ	Существующие координаты, м		Измененные (уточненные) координаты, м		Метод определения координат характерной точки	Средняя квадратическая погрешность положения характерной точки (M <sub>t</sub> ), м	Описание обозначения точки на местности (при наличии)
	X	Y	X	Y			
1	2	3	4	5	6	7	8
461	-	-	470803.89	1347656.13	Картометрический метод	5.0	Закрепление отсутствует
462	-	-	470816.50	1347673.20	Картометрический метод	5.0	Закрепление отсутствует
463	-	-	470821.16	1347679.52	Картометрический метод	5.0	Закрепление отсутствует
464	-	-	470851.22	1347719.94	Картометрический метод	5.0	Закрепление отсутствует
465	-	-	470865.58	1347739.25	Картометрический метод	5.0	Закрепление отсутствует
466	-	-	470876.54	1347753.99	Картометрический метод	5.0	Закрепление отсутствует
467	-	-	470876.58	1347754.05	Картометрический метод	5.0	Закрепление отсутствует
468	-	-	470875.09	1347755.36	Картометрический метод	5.0	Закрепление отсутствует
469	-	-	470865.58	1347763.74	Картометрический метод	5.0	Закрепление отсутствует
424	-	-	470827.71	1347797.07	Картометрический метод	5.0	Закрепление отсутствует
470	-	-	470805.75	1347619.36	Картометрический метод	5.0	Закрепление отсутствует
471	-	-	470740.83	1347529.60	Картометрический метод	5.0	Закрепление отсутствует
472	-	-	470725.32	1347508.15	Картометрический метод	5.0	Закрепление отсутствует
473	-	-	470691.54	1347463.62	Картометрический метод	5.0	Закрепление отсутствует
474	-	-	470670.87	1347435.67	Картометрический метод	5.0	Закрепление отсутствует
475	-	-	470616.40	1347361.99	Картометрический метод	5.0	Закрепление отсутствует
476	-	-	470553.08	1347276.35	Картометрический метод	5.0	Закрепление отсутствует
477	-	-	470524.35	1347237.50	Картометрический метод	5.0	Закрепление отсутствует
478	-	-	470415.76	1347091.32	Картометрический метод	5.0	Закрепление отсутствует
479	-	-	470403.22	1347074.60	Картометрический метод	5.0	Закрепление отсутствует
480	-	-	470397.73	1347066.81	Картометрический метод	5.0	Закрепление отсутствует
481	-	-	470367.40	1347023.71	Картометрический метод	5.0	Закрепление отсутствует
482	-	-	470367.21	1347023.44	Картометрический метод	5.0	Закрепление отсутствует
483	-	-	470442.13	1346940.84	Картометрический метод	5.0	Закрепление отсутствует
484	-	-	470450.97	1346931.09	Картометрический метод	5.0	Закрепление отсутствует

2. Сведения о характерных точках границ объекта							
Обозначение характерных точек границ	Существующие координаты, м		Измененные (уточненные) координаты, м		Метод определения координат характерной точки	Средняя квадратическая погрешность положения характерной точки (Mt), м	Описание обозначения точки на местности (при наличии)
	X	Y	X	Y			
1	2	3	4	5	6	7	8
485	-	-	470508.15	1346868.05	Картометрический метод	5.0	Закрепление отсутствует
486	-	-	470530.88	1346843.00	Картометрический метод	5.0	Закрепление отсутствует
487	-	-	470578.58	1346790.41	Картометрический метод	5.0	Закрепление отсутствует
488	-	-	470597.40	1346769.65	Картометрический метод	5.0	Закрепление отсутствует
489	-	-	470597.43	1346769.62	Картометрический метод	5.0	Закрепление отсутствует
490	-	-	470733.50	1346856.48	Картометрический метод	5.0	Закрепление отсутствует
491	-	-	470739.18	1346916.37	Картометрический метод	5.0	Закрепление отсутствует
492	-	-	470741.54	1346941.29	Картометрический метод	5.0	Закрепление отсутствует
493	-	-	470776.28	1347011.37	Картометрический метод	5.0	Закрепление отсутствует
494	-	-	470770.80	1347018.60	Картометрический метод	5.0	Закрепление отсутствует
495	-	-	470769.06	1347022.38	Картометрический метод	5.0	Закрепление отсутствует
496	-	-	470768.28	1347027.05	Картометрический метод	5.0	Закрепление отсутствует
497	-	-	470768.23	1347049.43	Картометрический метод	5.0	Закрепление отсутствует
498	-	-	470774.24	1347048.48	Картометрический метод	5.0	Закрепление отсутствует
499	-	-	470786.01	1347050.29	Картометрический метод	5.0	Закрепление отсутствует
500	-	-	470798.68	1347053.98	Картометрический метод	5.0	Закрепление отсутствует
501	-	-	470816.77	1347104.91	Картометрический метод	5.0	Закрепление отсутствует
502	-	-	470843.01	1347123.47	Картометрический метод	5.0	Закрепление отсутствует
503	-	-	470841.15	1347129.80	Картометрический метод	5.0	Закрепление отсутствует
504	-	-	470841.96	1347135.49	Картометрический метод	5.0	Закрепление отсутствует
505	-	-	470941.92	1347156.54	Картометрический метод	5.0	Закрепление отсутствует
506	-	-	470961.28	1347191.54	Картометрический метод	5.0	Закрепление отсутствует
507	-	-	470968.79	1347217.64	Картометрический метод	5.0	Закрепление отсутствует
508	-	-	470979.57	1347235.94	Картометрический метод	5.0	Закрепление отсутствует
509	-	-	470956.70	1347249.68	Картометрический метод	5.0	Закрепление отсутствует

2. Сведения о характерных точках границ объекта							
Обозначение характерных точек границ	Существующие координаты, м		Измененные (уточненные) координаты, м		Метод определения координат характерной точки	Средняя квадратическая погрешность положения характерной точки (Mt), м	Описание обозначения точки на местности (при наличии)
	X	Y	X	Y			
1	2	3	4	5	6	7	8
510	-	-	470939.46	1347288.21	Картометрический метод	5.0	Закрепление отсутствует
511	-	-	470912.36	1347302.04	Картометрический метод	5.0	Закрепление отсутствует
512	-	-	470925.45	1347323.34	Картометрический метод	5.0	Закрепление отсутствует
513	-	-	470893.95	1347342.96	Картометрический метод	5.0	Закрепление отсутствует
514	-	-	470899.80	1347352.83	Картометрический метод	5.0	Закрепление отсутствует
515	-	-	470924.87	1347399.37	Картометрический метод	5.0	Закрепление отсутствует
516	-	-	470931.64	1347414.34	Картометрический метод	5.0	Закрепление отсутствует
517	-	-	470945.04	1347420.11	Картометрический метод	5.0	Закрепление отсутствует
518	-	-	470962.18	1347431.22	Картометрический метод	5.0	Закрепление отсутствует
519	-	-	470971.46	1347437.24	Картометрический метод	5.0	Закрепление отсутствует
520	-	-	470967.22	1347448.47	Картометрический метод	5.0	Закрепление отсутствует
521	-	-	470984.20	1347462.59	Картометрический метод	5.0	Закрепление отсутствует
522	-	-	470993.39	1347488.01	Картометрический метод	5.0	Закрепление отсутствует
523	-	-	470988.69	1347509.66	Картометрический метод	5.0	Закрепление отсутствует
524	-	-	470993.01	1347521.19	Картометрический метод	5.0	Закрепление отсутствует
525	-	-	471041.43	1347571.99	Картометрический метод	5.0	Закрепление отсутствует
526	-	-	471056.51	1347589.45	Картометрический метод	5.0	Закрепление отсутствует
527	-	-	471051.75	1347604.53	Картометрический метод	5.0	Закрепление отсутствует
528	-	-	471064.45	1347610.88	Картометрический метод	5.0	Закрепление отсутствует
529	-	-	471081.12	1347619.61	Картометрический метод	5.0	Закрепление отсутствует
530	-	-	471082.60	1347629.01	Картометрический метод	5.0	Закрепление отсутствует
531	-	-	471072.88	1347641.18	Картометрический метод	5.0	Закрепление отсутствует
532	-	-	471085.55	1347651.79	Картометрический метод	5.0	Закрепление отсутствует
533	-	-	471082.97	1347664.59	Картометрический метод	5.0	Закрепление отсутствует
534	-	-	471083.05	1347664.65	Картометрический метод	5.0	Закрепление отсутствует



2. Сведения о характерных точках границ объекта							
Обозначение характерных точек границ	Существующие координаты, м		Измененные (уточненные) координаты, м		Метод определения координат характерной точки	Средняя квадратическая погрешность положения характерной точки (Mt), м	Описание обозначения точки на местности (при наличии)
	X	Y	X	Y			
1	2	3	4	5	6	7	8
535	-	-	471082.71	1347666.44	Картометрический метод	5.0	Закрепление отсутствует
536	-	-	471070.80	1347682.32	Картометрический метод	5.0	Закрепление отсутствует
537	-	-	471072.39	1347705.34	Картометрический метод	5.0	Закрепление отсутствует
538	-	-	471072.39	1347705.34	Картометрический метод	5.0	Закрепление отсутствует
539	-	-	471073.18	1347723.59	Картометрический метод	5.0	Закрепление отсутствует
540	-	-	471060.48	1347738.67	Картометрический метод	5.0	Закрепление отсутствует
541	-	-	471052.02	1347741.21	Картометрический метод	5.0	Закрепление отсутствует
542	-	-	471044.61	1347743.44	Картометрический метод	5.0	Закрепление отсутствует
543	-	-	471040.76	1347740.69	Картометрический метод	5.0	Закрепление отсутствует
544	-	-	471027.94	1347731.53	Картометрический метод	5.0	Закрепление отсутствует
545	-	-	471019.08	1347736.78	Картометрический метод	5.0	Закрепление отсутствует
546	-	-	471006.51	1347744.23	Картометрический метод	5.0	Закрепление отсутствует
547	-	-	470999.88	1347751.19	Картометрический метод	5.0	Закрепление отсутствует
548	-	-	470990.63	1347760.90	Картометрический метод	5.0	Закрепление отсутствует
549	-	-	470963.91	1347776.26	Картометрический метод	5.0	Закрепление отсутствует
550	-	-	470943.01	1347783.92	Картометрический метод	5.0	Закрепление отсутствует
551	-	-	470933.48	1347778.36	Картометрический метод	5.0	Закрепление отсутствует
552	-	-	470923.96	1347766.46	Картометрический метод	5.0	Закрепление отсутствует
553	-	-	470918.30	1347752.28	Картометрический метод	5.0	Закрепление отсутствует
554	-	-	470918.59	1347744.36	Картометрический метод	5.0	Закрепление отсутствует
555	-	-	470918.61	1347743.87	Картометрический метод	5.0	Закрепление отсутствует
556	-	-	470918.62	1347743.89	Картометрический метод	5.0	Закрепление отсутствует
557	-	-	470919.20	1347729.15	Картометрический метод	5.0	Закрепление отсутствует
558	-	-	470917.64	1347718.77	Картометрический метод	5.0	Закрепление отсутствует
559	-	-	470916.81	1347713.27	Картометрический метод	5.0	Закрепление отсутствует

2. Сведения о характерных точках границ объекта							
Обозначение характерных точек границ	Существующие координаты, м		Измененные (уточненные) координаты, м		Метод определения координат характерной точки	Средняя квадратическая погрешность положения характерной точки (Mt), м	Описание обозначения точки на местности (при наличии)
	X	Y	X	Y			
1	2	3	4	5	6	7	8
560	-	-	470904.91	1347695.02	Картометрический метод	5.0	Закрепление отсутствует
561	-	-	470901.84	1347689.79	Картометрический метод	5.0	Закрепление отсутствует
562	-	-	470901.49	1347689.20	Картометрический метод	5.0	Закрепление отсутствует
563	-	-	470901.49	1347689.20	Картометрический метод	5.0	Закрепление отсутствует
564	-	-	470889.03	1347668.03	Картометрический метод	5.0	Закрепление отсутствует
565	-	-	470887.45	1347633.10	Картометрический метод	5.0	Закрепление отсутствует
566	-	-	470878.71	1347624.37	Картометрический метод	5.0	Закрепление отсутствует
567	-	-	470866.08	1347623.44	Картометрический метод	5.0	Закрепление отсутствует
568	-	-	470862.79	1347619.16	Картометрический метод	5.0	Закрепление отсутствует
569	-	-	470857.52	1347622.86	Картометрический метод	5.0	Закрепление отсутствует
570	-	-	470830.94	1347620.93	Картометрический метод	5.0	Закрепление отсутствует
571	-	-	470812.83	1347619.61	Картометрический метод	5.0	Закрепление отсутствует
572	-	-	470806.68	1347620.64	Картометрический метод	5.0	Закрепление отсутствует
470	-	-	470805.75	1347619.36	Картометрический метод	5.0	Закрепление отсутствует
573	-	-	471113.24	1347435.44	Картометрический метод	5.0	Закрепление отсутствует
574	-	-	471155.39	1347426.96	Картометрический метод	5.0	Закрепление отсутствует
575	-	-	471160.29	1347425.97	Картометрический метод	5.0	Закрепление отсутствует
576	-	-	471167.74	1347462.99	Картометрический метод	5.0	Закрепление отсутствует
577	-	-	471161.54	1347464.64	Картометрический метод	5.0	Закрепление отсутствует
578	-	-	471138.33	1347470.37	Картометрический метод	5.0	Закрепление отсутствует
579	-	-	471126.31	1347500.11	Картометрический метод	5.0	Закрепление отсутствует
580	-	-	471121.74	1347495.59	Картометрический метод	5.0	Закрепление отсутствует
581	-	-	471106.18	1347477.20	Картометрический метод	5.0	Закрепление отсутствует
582	-	-	471104.85	1347474.87	Картометрический метод	5.0	Закрепление отсутствует
583	-	-	471088.73	1347440.37	Картометрический метод	5.0	Закрепление отсутствует

2. Сведения о характерных точках границ объекта							
Обозначение характерных точек границ	Существующие координаты, м		Измененные (уточненные) координаты, м		Метод определения координат характерной точки	Средняя квадратическая погрешность положения характерной точки (Mt), м	Описание обозначения точки на местности (при наличии)
	X	Y	X	Y			
1	2	3	4	5	6	7	8
573	-	-	471113.24	1347435.44	Картометрический метод	5.0	Закрепление отсутствует
584	-	-	471286.36	1347549.80	Картометрический метод	5.0	Закрепление отсутствует
585	-	-	471246.02	1347551.01	Картометрический метод	5.0	Закрепление отсутствует
586	-	-	471246.39	1347528.06	Картометрический метод	5.0	Закрепление отсутствует
587	-	-	471246.50	1347520.94	Картометрический метод	5.0	Закрепление отсутствует
588	-	-	471246.51	1347517.61	Картометрический метод	5.0	Закрепление отсутствует
589	-	-	471247.45	1347487.62	Картометрический метод	5.0	Закрепление отсутствует
590	-	-	471287.42	1347488.87	Картометрический метод	5.0	Закрепление отсутствует
591	-	-	471286.49	1347518.85	Картометрический метод	5.0	Закрепление отсутствует
592	-	-	471286.48	1347520.13	Картометрический метод	5.0	Закрепление отсутствует
584	-	-	471286.36	1347549.80	Картометрический метод	5.0	Закрепление отсутствует
593	-	-	471760.85	1347122.89	Картометрический метод	5.0	Закрепление отсутствует
594	-	-	471765.66	1347104.51	Картометрический метод	5.0	Закрепление отсутствует
595	-	-	471790.35	1347108.49	Картометрический метод	5.0	Закрепление отсутствует
596	-	-	471798.28	1347114.58	Картометрический метод	5.0	Закрепление отсутствует
597	-	-	471781.16	1347129.94	Картометрический метод	5.0	Закрепление отсутствует
593	-	-	471760.85	1347122.89	Картометрический метод	5.0	Закрепление отсутствует
598	-	-	471760.47	1357100.44	Картометрический метод	5.0	Закрепление отсутствует
599	-	-	471756.94	1357097.29	Картометрический метод	5.0	Закрепление отсутствует
600	-	-	471763.86	1357078.82	Картометрический метод	5.0	Закрепление отсутствует
601	-	-	471781.07	1357043.92	Картометрический метод	5.0	Закрепление отсутствует
602	-	-	471784.05	1357044.88	Картометрический метод	5.0	Закрепление отсутствует
603	-	-	471786.26	1357045.59	Картометрический метод	5.0	Закрепление отсутствует
604	-	-	471794.98	1357048.40	Картометрический метод	5.0	Закрепление отсутствует
605	-	-	471802.90	1357057.15	Картометрический метод	5.0	Закрепление отсутствует

2. Сведения о характерных точках границ объекта							
Обозначение характерных точек границ	Существующие координаты, м		Измененные (уточненные) координаты, м		Метод определения координат характерной точки	Средняя квадратическая погрешность положения характерной точки (Mt), м	Описание обозначения точки на местности (при наличии)
	X	Y	X	Y			
1	2	3	4	5	6	7	8
606	-	-	471789.99	1357096.93	Картометрический метод	5.0	Закрепление отсутствует
607	-	-	471789.99	1357096.94	Картометрический метод	5.0	Закрепление отсутствует
608	-	-	471788.14	1357094.79	Картометрический метод	5.0	Закрепление отсутствует
609	-	-	471772.08	1357098.36	Картометрический метод	5.0	Закрепление отсутствует
598	-	-	471760.47	1357100.44	Картометрический метод	5.0	Закрепление отсутствует
610	-	-	471874.60	1347121.46	Картометрический метод	5.0	Закрепление отсутствует
611	-	-	471872.75	1347121.71	Картометрический метод	5.0	Закрепление отсутствует
612	-	-	471867.26	1347122.46	Картометрический метод	5.0	Закрепление отсутствует
613	-	-	471833.99	1347110.70	Картометрический метод	5.0	Закрепление отсутствует
614	-	-	471830.61	1347120.35	Картометрический метод	5.0	Закрепление отсутствует
615	-	-	471826.42	1347132.29	Картометрический метод	5.0	Закрепление отсутствует
616	-	-	471814.70	1347122.63	Картометрический метод	5.0	Закрепление отсутствует
617	-	-	471812.56	1347112.86	Картометрический метод	5.0	Закрепление отсутствует
618	-	-	471818.41	1347098.27	Картометрический метод	5.0	Закрепление отсутствует
619	-	-	471765.10	1347073.39	Картометрический метод	5.0	Закрепление отсутствует
620	-	-	471766.94	1347065.63	Картометрический метод	5.0	Закрепление отсутствует
621	-	-	471751.40	1347053.68	Картометрический метод	5.0	Закрепление отсутствует
622	-	-	471741.59	1347049.28	Картометрический метод	5.0	Закрепление отсутствует
623	-	-	471756.52	1347017.23	Картометрический метод	5.0	Закрепление отсутствует
624	-	-	471756.52	1347017.23	Картометрический метод	5.0	Закрепление отсутствует
625	-	-	471772.08	1346983.82	Картометрический метод	5.0	Закрепление отсутствует
626	-	-	471784.98	1346989.83	Картометрический метод	5.0	Закрепление отсутствует
627	-	-	471786.92	1346981.66	Картометрический метод	5.0	Закрепление отсутствует
628	-	-	471812.08	1346986.11	Картометрический метод	5.0	Закрепление отсутствует
629	-	-	471889.99	1346999.90	Картометрический метод	5.0	Закрепление отсутствует

2. Сведения о характерных точках границ объекта							
Обозначение характерных точек границ	Существующие координаты, м		Измененные (уточненные) координаты, м		Метод определения координат характерной точки	Средняя квадратическая погрешность положения характерной точки (Mt), м	Описание обозначения точки на местности (при наличии)
	X	Y	X	Y			
1	2	3	4	5	6	7	8
630	-	-	471932.77	1347013.73	Картометрический метод	5.0	Закрепление отсутствует
631	-	-	471942.20	1347016.46	Картометрический метод	5.0	Закрепление отсутствует
632	-	-	471925.68	1347044.03	Картометрический метод	5.0	Закрепление отсутствует
633	-	-	471910.27	1347071.44	Картометрический метод	5.0	Закрепление отсутствует
634	-	-	471907.96	1347070.27	Картометрический метод	5.0	Закрепление отсутствует
635	-	-	471897.43	1347094.27	Картометрический метод	5.0	Закрепление отсутствует
636	-	-	471882.33	1347085.79	Картометрический метод	5.0	Закрепление отсутствует
637	-	-	471876.88	1347094.23	Картометрический метод	5.0	Закрепление отсутствует
638	-	-	471872.83	1347092.59	Картометрический метод	5.0	Закрепление отсутствует
639	-	-	471868.90	1347099.08	Картометрический метод	5.0	Закрепление отсутствует
610	-	-	471874.60	1347121.46	Картометрический метод	5.0	Закрепление отсутствует
640	-	-	472064.07	1356971.07	Картометрический метод	5.0	Закрепление отсутствует
641	-	-	472030.36	1356949.54	Картометрический метод	5.0	Закрепление отсутствует
642	-	-	472043.81	1356928.47	Картометрический метод	5.0	Закрепление отсутствует
643	-	-	472045.09	1356929.29	Картометрический метод	5.0	Закрепление отсутствует
644	-	-	472077.53	1356950.00	Картометрический метод	5.0	Закрепление отсутствует
640	-	-	472064.07	1356971.07	Картометрический метод	5.0	Закрепление отсутствует
645	-	-	472179.55	1356720.07	Картометрический метод	5.0	Закрепление отсутствует
646	-	-	472171.81	1356708.23	Картометрический метод	5.0	Закрепление отсутствует
647	-	-	472171.82	1356708.22	Картометрический метод	5.0	Закрепление отсутствует
648	-	-	472199.67	1356695.06	Картометрический метод	5.0	Закрепление отсутствует
649	-	-	472210.11	1356690.13	Картометрический метод	5.0	Закрепление отсутствует
650	-	-	472235.25	1356678.56	Картометрический метод	5.0	Закрепление отсутствует
651	-	-	472243.52	1356679.22	Картометрический метод	5.0	Закрепление отсутствует
652	-	-	472253.44	1356689.14	Картометрический метод	5.0	Закрепление отсутствует

2. Сведения о характерных точках границ объекта							
Обозначение характерных точек границ	Существующие координаты, м		Измененные (уточненные) координаты, м		Метод определения координат характерной точки	Средняя квадратическая погрешность положения характерной точки (Mt), м	Описание обозначения точки на местности (при наличии)
	X	Y	X	Y			
1	2	3	4	5	6	7	8
653	-	-	472257.40	1356699.83	Картометрический метод	5.0	Закрепление отсутствует
654	-	-	472249.92	1356705.47	Картометрический метод	5.0	Закрепление отсутствует
655	-	-	472242.44	1356711.11	Картометрический метод	5.0	Закрепление отсутствует
656	-	-	472224.17	1356724.89	Картометрический метод	5.0	Закрепление отсутствует
657	-	-	472215.19	1356730.73	Картометрический метод	5.0	Закрепление отсутствует
658	-	-	472211.10	1356733.97	Картометрический метод	5.0	Закрепление отсутствует
659	-	-	472202.43	1356740.82	Картометрический метод	5.0	Закрепление отсутствует
660	-	-	472196.61	1356745.80	Картометрический метод	5.0	Закрепление отсутствует
661	-	-	472195.87	1356744.68	Картометрический метод	5.0	Закрепление отсутствует
662	-	-	472179.80	1356720.42	Картометрический метод	5.0	Закрепление отсутствует
645	-	-	472179.55	1356720.07	Картометрический метод	5.0	Закрепление отсутствует
663	-	-	473305.30	1354811.45	Картометрический метод	5.0	Закрепление отсутствует
664	-	-	473301.77	1354800.65	Картометрический метод	5.0	Закрепление отсутствует
665	-	-	473302.70	1354799.54	Картометрический метод	5.0	Закрепление отсутствует
666	-	-	473297.50	1354794.79	Картометрический метод	5.0	Закрепление отсутствует
667	-	-	473293.35	1354791.00	Картометрический метод	5.0	Закрепление отсутствует
668	-	-	473273.71	1354773.06	Картометрический метод	5.0	Закрепление отсутствует
669	-	-	473280.07	1354762.17	Картометрический метод	5.0	Закрепление отсутствует
670	-	-	473282.99	1354750.25	Картометрический метод	5.0	Закрепление отсутствует
671	-	-	473290.47	1354735.54	Картометрический метод	5.0	Закрепление отсутствует
672	-	-	473296.50	1354727.51	Картометрический метод	5.0	Закрепление отсутствует
673	-	-	473301.56	1354723.80	Картометрический метод	5.0	Закрепление отсутствует
674	-	-	473309.45	1354718.00	Картометрический метод	5.0	Закрепление отсутствует
675	-	-	473325.68	1354708.30	Картометрический метод	5.0	Закрепление отсутствует
676	-	-	473342.71	1354702.25	Картометрический метод	5.0	Закрепление отсутствует

2. Сведения о характерных точках границ объекта							
Обозначение характерных точек границ	Существующие координаты, м		Измененные (уточненные) координаты, м		Метод определения координат характерной точки	Средняя квадратическая погрешность положения характерной точки (Mt), м	Описание обозначения точки на местности (при наличии)
	X	Y	X	Y			
1	2	3	4	5	6	7	8
677	-	-	473424.01	1354738.72	Картометрический метод	5.0	Закрепление отсутствует
678	-	-	473417.72	1354743.94	Картометрический метод	5.0	Закрепление отсутствует
679	-	-	473409.95	1354760.52	Картометрический метод	5.0	Закрепление отсутствует
680	-	-	473408.43	1354764.60	Картометрический метод	5.0	Закрепление отсутствует
681	-	-	473420.10	1354771.21	Картометрический метод	5.0	Закрепление отсутствует
682	-	-	473437.78	1354783.03	Картометрический метод	5.0	Закрепление отсутствует
683	-	-	473405.76	1354830.90	Картометрический метод	5.0	Закрепление отсутствует
684	-	-	473405.76	1354830.90	Картометрический метод	5.0	Закрепление отсутствует
685	-	-	473361.34	1354888.13	Картометрический метод	5.0	Закрепление отсутствует
686	-	-	473348.79	1354904.30	Картометрический метод	5.0	Закрепление отсутствует
687	-	-	473309.91	1354941.36	Картометрический метод	5.0	Закрепление отсутствует
688	-	-	473309.90	1354941.35	Картометрический метод	5.0	Закрепление отсутствует
689	-	-	473296.16	1354921.39	Картометрический метод	5.0	Закрепление отсутствует
690	-	-	473296.10	1354921.30	Картометрический метод	5.0	Закрепление отсутствует
691	-	-	473296.10	1354921.30	Картометрический метод	5.0	Закрепление отсутствует
692	-	-	473298.26	1354919.22	Картометрический метод	5.0	Закрепление отсутствует
693	-	-	473313.06	1354904.97	Картометрический метод	5.0	Закрепление отсутствует
694	-	-	473321.60	1354912.89	Картометрический метод	5.0	Закрепление отсутствует
695	-	-	473340.55	1354891.91	Картометрический метод	5.0	Закрепление отсутствует
696	-	-	473333.76	1354887.11	Картометрический метод	5.0	Закрепление отсутствует
697	-	-	473351.37	1354866.87	Картометрический метод	5.0	Закрепление отсутствует
698	-	-	473344.72	1354860.45	Картометрический метод	5.0	Закрепление отсутствует
699	-	-	473347.19	1354855.99	Картометрический метод	5.0	Закрепление отсутствует
663	-	-	473305.30	1354811.45	Картометрический метод	5.0	Закрепление отсутствует
700	-	-	473633.35	1351917.28	Картометрический метод	5.0	Закрепление отсутствует

2. Сведения о характерных точках границ объекта							
Обозначение характерных точек границ	Существующие координаты, м		Измененные (уточненные) координаты, м		Метод определения координат характерной точки	Средняя квадратическая погрешность положения характерной точки (Mt), м	Описание обозначения точки на местности (при наличии)
	X	Y	X	Y			
1	2	3	4	5	6	7	8
701	-	-	473622.87	1351920.66	Картометрический метод	5.0	Закрепление отсутствует
702	-	-	473553.26	1351872.98	Картометрический метод	5.0	Закрепление отсутствует
703	-	-	473549.18	1351877.38	Картометрический метод	5.0	Закрепление отсутствует
704	-	-	473541.95	1351871.02	Картометрический метод	5.0	Закрепление отсутствует
705	-	-	473544.91	1351867.27	Картометрический метод	5.0	Закрепление отсутствует
706	-	-	473524.97	1351853.61	Картометрический метод	5.0	Закрепление отсутствует
707	-	-	473518.71	1351860.03	Картометрический метод	5.0	Закрепление отсутствует
708	-	-	473515.22	1351846.93	Картометрический метод	5.0	Закрепление отсутствует
709	-	-	473508.20	1351842.12	Картометрический метод	5.0	Закрепление отсутствует
710	-	-	473510.25	1351828.28	Картометрический метод	5.0	Закрепление отсутствует
711	-	-	473508.28	1351820.90	Картометрический метод	5.0	Закрепление отсутствует
712	-	-	473502.48	1351799.14	Картометрический метод	5.0	Закрепление отсутствует
713	-	-	473509.60	1351779.46	Картометрический метод	5.0	Закрепление отсутствует
714	-	-	473516.76	1351784.37	Картометрический метод	5.0	Закрепление отсутствует
715	-	-	473517.98	1351776.15	Картометрический метод	5.0	Закрепление отсутствует
716	-	-	473469.52	1351742.96	Картометрический метод	5.0	Закрепление отсутствует
717	-	-	473466.18	1351750.94	Картометрический метод	5.0	Закрепление отсутствует
718	-	-	473464.79	1351756.67	Картометрический метод	5.0	Закрепление отсутствует
719	-	-	473469.31	1351770.52	Картометрический метод	5.0	Закрепление отсутствует
720	-	-	473462.28	1351816.62	Картометрический метод	5.0	Закрепление отсутствует
721	-	-	473469.35	1351818.04	Картометрический метод	5.0	Закрепление отсутствует
722	-	-	473466.35	1351839.62	Картометрический метод	5.0	Закрепление отсутствует
723	-	-	473476.92	1351841.35	Картометрический метод	5.0	Закрепление отсутствует
724	-	-	473474.88	1351854.41	Картометрический метод	5.0	Закрепление отсутствует
725	-	-	473472.98	1351866.61	Картометрический метод	5.0	Закрепление отсутствует



2. Сведения о характерных точках границ объекта							
Обозначение характерных точек границ	Существующие координаты, м		Измененные (уточненные) координаты, м		Метод определения координат характерной точки	Средняя квадратическая погрешность положения характерной точки (Mt), м	Описание обозначения точки на местности (при наличии)
	X	Y	X	Y			
1	2	3	4	5	6	7	8
726	-	-	473467.04	1351865.56	Картометрический метод	5.0	Закрепление отсутствует
727	-	-	473465.73	1351873.93	Картометрический метод	5.0	Закрепление отсутствует
728	-	-	473451.22	1351871.18	Картометрический метод	5.0	Закрепление отсутствует
729	-	-	473450.58	1351874.09	Картометрический метод	5.0	Закрепление отсутствует
730	-	-	473452.92	1351899.35	Картометрический метод	5.0	Закрепление отсутствует
731	-	-	473449.75	1351927.53	Картометрический метод	5.0	Закрепление отсутствует
732	-	-	473376.98	1351923.88	Картометрический метод	5.0	Закрепление отсутствует
733	-	-	473371.77	1351923.63	Картометрический метод	5.0	Закрепление отсутствует
734	-	-	473363.62	1351915.83	Картометрический метод	5.0	Закрепление отсутствует
735	-	-	473344.68	1351897.70	Картометрический метод	5.0	Закрепление отсутствует
736	-	-	473349.44	1351867.94	Картометрический метод	5.0	Закрепление отсутствует
737	-	-	473345.07	1351815.15	Картометрический метод	5.0	Закрепление отсутствует
738	-	-	473338.33	1351769.51	Картометрический метод	5.0	Закрепление отсутствует
739	-	-	473336.11	1351763.17	Картометрический метод	5.0	Закрепление отсутствует
740	-	-	473334.00	1351757.14	Картометрический метод	5.0	Закрепление отсутствует
741	-	-	473323.44	1351738.61	Картометрический метод	5.0	Закрепление отсутствует
742	-	-	473313.56	1351709.61	Картометрический метод	5.0	Закрепление отсутствует
743	-	-	473281.40	1351681.98	Картометрический метод	5.0	Закрепление отсутствует
744	-	-	473300.11	1351695.15	Картометрический метод	5.0	Закрепление отсутствует
745	-	-	473291.85	1351670.19	Картометрический метод	5.0	Закрепление отсутствует
746	-	-	473284.06	1351666.59	Картометрический метод	5.0	Закрепление отсутствует
747	-	-	473253.21	1351652.33	Картометрический метод	5.0	Закрепление отсутствует
748	-	-	473253.19	1351652.32	Картометрический метод	5.0	Закрепление отсутствует
749	-	-	473247.85	1351651.23	Картометрический метод	5.0	Закрепление отсутствует
750	-	-	473245.68	1351633.56	Картометрический метод	5.0	Закрепление отсутствует

2. Сведения о характерных точках границ объекта							
Обозначение характерных точек границ	Существующие координаты, м		Измененные (уточненные) координаты, м		Метод определения координат характерной точки	Средняя квадратическая погрешность положения характерной точки (Mt), м	Описание обозначения точки на местности (при наличии)
	X	Y	X	Y			
1	2	3	4	5	6	7	8
751	-	-	473262.42	1351612.26	Картометрический метод	5.0	Закрепление отсутствует
752	-	-	473266.32	1351606.95	Картометрический метод	5.0	Закрепление отсутствует
753	-	-	473267.87	1351604.85	Картометрический метод	5.0	Закрепление отсутствует
754	-	-	473340.43	1351506.06	Картометрический метод	5.0	Закрепление отсутствует
755	-	-	473448.38	1351570.62	Картометрический метод	5.0	Закрепление отсутствует
756	-	-	473531.58	1351629.23	Картометрический метод	5.0	Закрепление отсутствует
757	-	-	473579.09	1351662.69	Картометрический метод	5.0	Закрепление отсутствует
758	-	-	473609.77	1351685.85	Картометрический метод	5.0	Закрепление отсутствует
759	-	-	473655.82	1351720.61	Картометрический метод	5.0	Закрепление отсутствует
760	-	-	473630.95	1351758.24	Картометрический метод	5.0	Закрепление отсутствует
761	-	-	473606.52	1351795.21	Картометрический метод	5.0	Закрепление отсутствует
762	-	-	473589.93	1351820.30	Картометрический метод	5.0	Закрепление отсутствует
763	-	-	473587.60	1351823.83	Картометрический метод	5.0	Закрепление отсутствует
764	-	-	473628.30	1351851.70	Картометрический метод	5.0	Закрепление отсутствует
765	-	-	473655.95	1351870.64	Картометрический метод	5.0	Закрепление отсутствует
766	-	-	473688.94	1351893.23	Картометрический метод	5.0	Закрепление отсутствует
767	-	-	473695.03	1351897.40	Картометрический метод	5.0	Закрепление отсутствует
700	-	-	473633.35	1351917.28	Картометрический метод	5.0	Закрепление отсутствует
768	-	-	473604.36	1353902.70	Картометрический метод	5.0	Закрепление отсутствует
769	-	-	473605.17	1353903.77	Картометрический метод	5.0	Закрепление отсутствует
770	-	-	473626.66	1353932.18	Картометрический метод	5.0	Закрепление отсутствует
771	-	-	473632.71	1353940.17	Картометрический метод	5.0	Закрепление отсутствует
772	-	-	473633.67	1353954.75	Картометрический метод	5.0	Закрепление отсутствует
773	-	-	473647.47	1353972.69	Картометрический метод	5.0	Закрепление отсутствует
774	-	-	473669.69	1354006.12	Картометрический метод	5.0	Закрепление отсутствует

2. Сведения о характерных точках границ объекта							
Обозначение характерных точек границ	Существующие координаты, м		Измененные (уточненные) координаты, м		Метод определения координат характерной точки	Средняя квадратическая погрешность положения характерной точки (Mt), м	Описание обозначения точки на местности (при наличии)
	X	Y	X	Y			
1	2	3	4	5	6	7	8
775	-	-	473673.39	1354011.69	Картометрический метод	5.0	Закрепление отсутствует
776	-	-	473678.08	1354020.42	Картометрический метод	5.0	Закрепление отсутствует
777	-	-	473698.28	1354054.87	Картометрический метод	5.0	Закрепление отсутствует
778	-	-	473732.03	1354164.84	Картометрический метод	5.0	Закрепление отсутствует
779	-	-	473699.96	1354173.48	Картометрический метод	5.0	Закрепление отсутствует
780	-	-	473590.07	1354208.18	Картометрический метод	5.0	Закрепление отсутствует
781	-	-	473579.47	1354193.67	Картометрический метод	5.0	Закрепление отсутствует
782	-	-	473562.06	1354190.61	Картометрический метод	5.0	Закрепление отсутствует
783	-	-	473548.31	1354193.97	Картометрический метод	5.0	Закрепление отсутствует
784	-	-	473539.39	1354207.00	Картометрический метод	5.0	Закрепление отсутствует
785	-	-	473538.48	1354230.28	Картометрический метод	5.0	Закрепление отсутствует
786	-	-	473533.91	1354239.48	Картометрический метод	5.0	Закрепление отсутствует
787	-	-	473497.29	1354236.36	Картометрический метод	5.0	Закрепление отсутствует
788	-	-	473463.55	1354268.02	Картометрический метод	5.0	Закрепление отсутствует
789	-	-	473446.25	1354259.00	Картометрический метод	5.0	Закрепление отсутствует
790	-	-	473427.04	1354231.53	Картометрический метод	5.0	Закрепление отсутствует
791	-	-	473437.46	1354219.86	Картометрический метод	5.0	Закрепление отсутствует
792	-	-	473440.44	1354200.41	Картометрический метод	5.0	Закрепление отсутствует
793	-	-	473373.71	1354133.34	Картометрический метод	5.0	Закрепление отсутствует
794	-	-	473345.88	1354133.80	Картометрический метод	5.0	Закрепление отсутствует
795	-	-	473331.29	1354134.04	Картометрический метод	5.0	Закрепление отсутствует
796	-	-	473313.63	1354130.26	Картометрический метод	5.0	Закрепление отсутствует
797	-	-	473202.85	1354106.57	Картометрический метод	5.0	Закрепление отсутствует
798	-	-	473182.70	1354089.30	Картометрический метод	5.0	Закрепление отсутствует
799	-	-	473122.92	1354089.74	Картометрический метод	5.0	Закрепление отсутствует

2. Сведения о характерных точках границ объекта							
Обозначение характерных точек границ	Существующие координаты, м		Измененные (уточненные) координаты, м		Метод определения координат характерной точки	Средняя квадратическая погрешность положения характерной точки (Mt), м	Описание обозначения точки на местности (при наличии)
	X	Y	X	Y			
1	2	3	4	5	6	7	8
800	-	-	473113.16	1354076.04	Картометрический метод	5.0	Закрепление отсутствует
801	-	-	473155.06	1353938.48	Картометрический метод	5.0	Закрепление отсутствует
802	-	-	473159.89	1353922.62	Картометрический метод	5.0	Закрепление отсутствует
803	-	-	473304.88	1353953.55	Картометрический метод	5.0	Закрепление отсутствует
804	-	-	473285.31	1354046.80	Картометрический метод	5.0	Закрепление отсутствует
805	-	-	473417.09	1354056.11	Картометрический метод	5.0	Закрепление отсутствует
806	-	-	473434.93	1354060.16	Картометрический метод	5.0	Закрепление отсутствует
807	-	-	473506.72	1353990.12	Картометрический метод	5.0	Закрепление отсутствует
808	-	-	473533.15	1353964.33	Картометрический метод	5.0	Закрепление отсутствует
809	-	-	473578.91	1353919.68	Картометрический метод	5.0	Закрепление отсутствует
810	-	-	473603.06	1353900.98	Картометрический метод	5.0	Закрепление отсутствует
768	-	-	473604.36	1353902.70	Картометрический метод	5.0	Закрепление отсутствует
811	-	-	473753.35	1354202.82	Картометрический метод	5.0	Закрепление отсутствует
812	-	-	473753.34	1354202.78	Картометрический метод	5.0	Закрепление отсутствует
813	-	-	473742.17	1354161.94	Картометрический метод	5.0	Закрепление отсутствует
814	-	-	473744.02	1354161.45	Картометрический метод	5.0	Закрепление отсутствует
815	-	-	473745.43	1354161.08	Картометрический метод	5.0	Закрепление отсутствует
816	-	-	473729.99	1354110.12	Картометрический метод	5.0	Закрепление отсутствует
817	-	-	473727.94	1354103.36	Картометрический метод	5.0	Закрепление отсутствует
818	-	-	473726.09	1354097.26	Картометрический метод	5.0	Закрепление отсутствует
819	-	-	473726.09	1354097.26	Картометрический метод	5.0	Закрепление отсутствует
820	-	-	473738.26	1354093.28	Картометрический метод	5.0	Закрепление отсутствует
821	-	-	473745.31	1354090.97	Картометрический метод	5.0	Закрепление отсутствует
822	-	-	473748.18	1354092.37	Картометрический метод	5.0	Закрепление отсутствует
823	-	-	473760.50	1354093.38	Картометрический метод	5.0	Закрепление отсутствует

2. Сведения о характерных точках границ объекта							
Обозначение характерных точек границ	Существующие координаты, м		Измененные (уточненные) координаты, м		Метод определения координат характерной точки	Средняя квадратическая погрешность положения характерной точки (Mt), м	Описание обозначения точки на местности (при наличии)
	X	Y	X	Y			
1	2	3	4	5	6	7	8
824	-	-	473764.30	1354107.38	Картометрический метод	5.0	Закрепление отсутствует
825	-	-	473771.33	1354106.30	Картометрический метод	5.0	Закрепление отсутствует
826	-	-	473772.73	1354106.08	Картометрический метод	5.0	Закрепление отсутствует
827	-	-	473784.42	1354150.83	Картометрический метод	5.0	Закрепление отсутствует
828	-	-	473787.42	1354162.05	Картометрический метод	5.0	Закрепление отсутствует
829	-	-	473796.27	1354195.08	Картометрический метод	5.0	Закрепление отсутствует
830	-	-	473754.31	1354206.32	Картометрический метод	5.0	Закрепление отсутствует
811	-	-	473753.35	1354202.82	Картометрический метод	5.0	Закрепление отсутствует
831	-	-	473797.18	1354904.35	Картометрический метод	5.0	Закрепление отсутствует
832	-	-	473761.47	1354872.41	Картометрический метод	5.0	Закрепление отсутствует
833	-	-	473792.08	1354838.18	Картометрический метод	5.0	Закрепление отсутствует
834	-	-	473827.80	1354870.11	Картометрический метод	5.0	Закрепление отсутствует
831	-	-	473797.18	1354904.35	Картометрический метод	5.0	Закрепление отсутствует
835	-	-	473845.60	1355041.96	Картометрический метод	5.0	Закрепление отсутствует
836	-	-	473831.64	1355032.44	Картометрический метод	5.0	Закрепление отсутствует
837	-	-	473835.60	1355026.63	Картометрический метод	5.0	Закрепление отсутствует
838	-	-	473854.18	1354999.40	Картометрический метод	5.0	Закрепление отсутствует
839	-	-	473861.71	1355004.54	Картометрический метод	5.0	Закрепление отсутствует
840	-	-	473867.81	1355008.70	Картометрический метод	5.0	Закрепление отсутствует
841	-	-	473871.81	1355011.43	Картометрический метод	5.0	Закрепление отсутствует
842	-	-	473860.37	1355025.89	Картометрический метод	5.0	Закрепление отсутствует
835	-	-	473845.60	1355041.96	Картометрический метод	5.0	Закрепление отсутствует
843	-	-	473693.17	1350670.56	Картометрический метод	5.0	Закрепление отсутствует
844	-	-	473684.63	1350688.71	Картометрический метод	5.0	Закрепление отсутствует
845	-	-	473663.06	1350677.62	Картометрический метод	5.0	Закрепление отсутствует

2. Сведения о характерных точках границ объекта							
Обозначение характерных точек границ	Существующие координаты, м		Измененные (уточненные) координаты, м		Метод определения координат характерной точки	Средняя квадратическая погрешность положения характерной точки (Mt), м	Описание обозначения точки на местности (при наличии)
	X	Y	X	Y			
1	2	3	4	5	6	7	8
846	-	-	473625.00	1350658.06	Картометрический метод	5.0	Закрепление отсутствует
847	-	-	473606.44	1350652.14	Картометрический метод	5.0	Закрепление отсутствует
848	-	-	473608.98	1350639.15	Картометрический метод	5.0	Закрепление отсутствует
849	-	-	473603.71	1350636.77	Картометрический метод	5.0	Закрепление отсутствует
850	-	-	473599.86	1350635.04	Картометрический метод	5.0	Закрепление отсутствует
851	-	-	473595.50	1350649.43	Картометрический метод	5.0	Закрепление отсутствует
852	-	-	473599.86	1350635.04	Картометрический метод	5.0	Закрепление отсутствует
853	-	-	473593.85	1350632.33	Картометрический метод	5.0	Закрепление отсутствует
854	-	-	473565.59	1350619.57	Картометрический метод	5.0	Закрепление отсутствует
855	-	-	473583.54	1350560.70	Картометрический метод	5.0	Закрепление отсутствует
856	-	-	473586.88	1350549.77	Картометрический метод	5.0	Закрепление отсутствует
857	-	-	473637.02	1350561.89	Картометрический метод	5.0	Закрепление отсутствует
858	-	-	473665.60	1350489.40	Картометрический метод	5.0	Закрепление отсутствует
859	-	-	473696.06	1350457.02	Картометрический метод	5.0	Закрепление отсутствует
860	-	-	473716.28	1350411.87	Картометрический метод	5.0	Закрепление отсутствует
861	-	-	473707.34	1350405.72	Картометрический метод	5.0	Закрепление отсутствует
862	-	-	473719.72	1350409.29	Картометрический метод	5.0	Закрепление отсутствует
863	-	-	473727.97	1350414.93	Картометрический метод	5.0	Закрепление отсутствует
864	-	-	473737.55	1350396.70	Картометрический метод	5.0	Закрепление отсутствует
865	-	-	473715.99	1350385.29	Картометрический метод	5.0	Закрепление отсутствует
866	-	-	473715.99	1350385.28	Картометрический метод	5.0	Закрепление отсутствует
867	-	-	473727.51	1350363.59	Картометрический метод	5.0	Закрепление отсутствует
868	-	-	473722.09	1350360.77	Картометрический метод	5.0	Закрепление отсутствует
869	-	-	473727.60	1350347.03	Картометрический метод	5.0	Закрепление отсутствует
870	-	-	473745.20	1350354.86	Картометрический метод	5.0	Закрепление отсутствует

2. Сведения о характерных точках границ объекта							
Обозначение характерных точек границ	Существующие координаты, м		Измененные (уточненные) координаты, м		Метод определения координат характерной точки	Средняя квадратическая погрешность положения характерной точки (Mt), м	Описание обозначения точки на местности (при наличии)
	X	Y	X	Y			
1	2	3	4	5	6	7	8
871	-	-	473761.03	1350299.32	Картометрический метод	5.0	Закрепление отсутствует
872	-	-	473775.93	1350264.24	Картометрический метод	5.0	Закрепление отсутствует
873	-	-	473811.94	1350211.85	Картометрический метод	5.0	Закрепление отсутствует
874	-	-	473808.91	1350208.52	Картометрический метод	5.0	Закрепление отсутствует
875	-	-	473797.83	1350200.36	Картометрический метод	5.0	Закрепление отсутствует
876	-	-	473819.44	1350168.70	Картометрический метод	5.0	Закрепление отсутствует
877	-	-	473822.74	1350171.46	Картометрический метод	5.0	Закрепление отсутствует
878	-	-	473840.73	1350151.41	Картометрический метод	5.0	Закрепление отсутствует
879	-	-	473848.21	1350159.08	Картометрический метод	5.0	Закрепление отсутствует
880	-	-	473874.26	1350121.18	Картометрический метод	5.0	Закрепление отсутствует
881	-	-	473877.10	1350119.10	Картометрический метод	5.0	Закрепление отсутствует
882	-	-	473933.87	1350166.27	Картометрический метод	5.0	Закрепление отсутствует
883	-	-	473924.82	1350175.34	Картометрический метод	5.0	Закрепление отсутствует
884	-	-	473936.89	1350186.90	Картометрический метод	5.0	Закрепление отсутствует
885	-	-	473936.89	1350186.90	Картометрический метод	5.0	Закрепление отсутствует
886	-	-	473922.30	1350202.01	Картометрический метод	5.0	Закрепление отсутствует
887	-	-	473935.97	1350213.04	Картометрический метод	5.0	Закрепление отсутствует
888	-	-	473866.34	1350297.85	Картометрический метод	5.0	Закрепление отсутствует
889	-	-	473899.32	1350331.07	Картометрический метод	5.0	Закрепление отсутствует
890	-	-	473865.18	1350378.61	Картометрический метод	5.0	Закрепление отсутствует
891	-	-	473853.41	1350370.51	Картометрический метод	5.0	Закрепление отсутствует
892	-	-	473846.55	1350365.19	Картометрический метод	5.0	Закрепление отсутствует
893	-	-	473838.05	1350358.59	Картометрический метод	5.0	Закрепление отсутствует
894	-	-	473827.23	1350426.41	Картометрический метод	5.0	Закрепление отсутствует
895	-	-	473855.66	1350465.14	Картометрический метод	5.0	Закрепление отсутствует

2. Сведения о характерных точках границ объекта							
Обозначение характерных точек границ	Существующие координаты, м		Измененные (уточненные) координаты, м		Метод определения координат характерной точки	Средняя квадратическая погрешность положения характерной точки (Mt), м	Описание обозначения точки на местности (при наличии)
	X	Y	X	Y			
1	2	3	4	5	6	7	8
896	-	-	473850.70	1350504.83	Картометрический метод	5.0	Закрепление отсутствует
897	-	-	473808.81	1350503.77	Картометрический метод	5.0	Закрепление отсутствует
898	-	-	473805.83	1350509.83	Картометрический метод	5.0	Закрепление отсутствует
899	-	-	473793.90	1350503.40	Картометрический метод	5.0	Закрепление отсутствует
900	-	-	473775.78	1350502.94	Картометрический метод	5.0	Закрепление отсутствует
901	-	-	473758.53	1350494.32	Картометрический метод	5.0	Закрепление отсутствует
902	-	-	473748.35	1350490.59	Картометрический метод	5.0	Закрепление отсутствует
903	-	-	473729.42	1350485.31	Картометрический метод	5.0	Закрепление отсутствует
904	-	-	473704.86	1350483.16	Картометрический метод	5.0	Закрепление отсутствует
905	-	-	473694.10	1350486.17	Картометрический метод	5.0	Закрепление отсутствует
906	-	-	473687.01	1350492.49	Картометрический метод	5.0	Закрепление отсутствует
907	-	-	473718.32	1350501.87	Картометрический метод	5.0	Закрепление отсутствует
908	-	-	473726.16	1350514.42	Картометрический метод	5.0	Закрепление отсутствует
909	-	-	473723.33	1350517.11	Картометрический метод	5.0	Закрепление отсутствует
910	-	-	473722.12	1350518.31	Картометрический метод	5.0	Закрепление отсутствует
911	-	-	473722.04	1350518.39	Картометрический метод	5.0	Закрепление отсутствует
912	-	-	473715.25	1350557.67	Картометрический метод	5.0	Закрепление отсутствует
913	-	-	473700.73	1350571.16	Картометрический метод	5.0	Закрепление отсутствует
914	-	-	473669.94	1350643.92	Картометрический метод	5.0	Закрепление отсутствует
843	-	-	473693.17	1350670.56	Картометрический метод	5.0	Закрепление отсутствует
915	-	-	473964.63	1354159.82	Картометрический метод	5.0	Закрепление отсутствует
916	-	-	473964.33	1354158.11	Картометрический метод	5.0	Закрепление отсутствует
917	-	-	473964.13	1354157.01	Картометрический метод	5.0	Закрепление отсутствует
918	-	-	473956.36	1354123.99	Картометрический метод	5.0	Закрепление отсутствует
919	-	-	473953.90	1354113.56	Картометрический метод	5.0	Закрепление отсутствует



2. Сведения о характерных точках границ объекта							
Обозначение характерных точек границ	Существующие координаты, м		Измененные (уточненные) координаты, м		Метод определения координат характерной точки	Средняя квадратическая погрешность положения характерной точки (Mt), м	Описание обозначения точки на местности (при наличии)
	X	Y	X	Y			
1	2	3	4	5	6	7	8
920	-	-	473975.12	1354109.68	Картометрический метод	5.0	Закрепление отсутствует
921	-	-	473983.30	1354148.48	Картометрический метод	5.0	Закрепление отсутствует
922	-	-	473984.97	1354156.38	Картометрический метод	5.0	Закрепление отсутствует
915	-	-	473964.63	1354159.82	Картометрический метод	5.0	Закрепление отсутствует
923	-	-	473981.41	1353546.35	Картометрический метод	5.0	Закрепление отсутствует
924	-	-	473943.57	1353532.93	Картометрический метод	5.0	Закрепление отсутствует
925	-	-	473944.91	1353530.05	Картометрический метод	5.0	Закрепление отсутствует
926	-	-	473949.01	1353531.69	Картометрический метод	5.0	Закрепление отсутствует
927	-	-	473950.78	1353525.93	Картометрический метод	5.0	Закрепление отсутствует
928	-	-	473972.13	1353533.42	Картометрический метод	5.0	Закрепление отсутствует
929	-	-	473975.21	1353525.46	Картометрический метод	5.0	Закрепление отсутствует
930	-	-	473983.93	1353529.78	Картометрический метод	5.0	Закрепление отсутствует
931	-	-	473983.96	1353529.79	Картометрический метод	5.0	Закрепление отсутствует
932	-	-	473988.33	1353531.94	Картометрический метод	5.0	Закрепление отсутствует
933	-	-	473991.35	1353525.66	Картометрический метод	5.0	Закрепление отсутствует
934	-	-	474001.74	1353515.43	Картометрический метод	5.0	Закрепление отсутствует
935	-	-	473989.36	1353532.45	Картометрический метод	5.0	Закрепление отсутствует
936	-	-	473985.63	1353537.58	Картометрический метод	5.0	Закрепление отсутствует
923	-	-	473981.41	1353546.35	Картометрический метод	5.0	Закрепление отсутствует
937	-	-	473985.33	1354275.99	Картометрический метод	5.0	Закрепление отсутствует
938	-	-	473980.16	1354246.98	Картометрический метод	5.0	Закрепление отсутствует
939	-	-	473980.14	1354246.84	Картометрический метод	5.0	Закрепление отсутствует
940	-	-	473977.50	1354232.02	Картометрический метод	5.0	Закрепление отсутствует
941	-	-	473975.56	1354221.15	Картометрический метод	5.0	Закрепление отсутствует
942	-	-	474009.24	1354215.15	Картометрический метод	5.0	Закрепление отсутствует

2. Сведения о характерных точках границ объекта							
Обозначение характерных точек границ	Существующие координаты, м		Измененные (уточненные) координаты, м		Метод определения координат характерной точки	Средняя квадратическая погрешность положения характерной точки (M <sub>t</sub> ), м	Описание обозначения точки на местности (при наличии)
	X	Y	X	Y			
1	2	3	4	5	6	7	8
943	-	-	474034.30	1354210.68	Картометрический метод	5.0	Закрепление отсутствует
944	-	-	474056.44	1354256.26	Картометрический метод	5.0	Закрепление отсутствует
945	-	-	474023.98	1354265.26	Картометрический метод	5.0	Закрепление отсутствует
937	-	-	473985.33	1354275.99	Картометрический метод	5.0	Закрепление отсутствует
946	-	-	474036.54	1354081.81	Картометрический метод	5.0	Закрепление отсутствует
947	-	-	474037.94	1354084.93	Картометрический метод	5.0	Закрепление отсутствует
948	-	-	474053.34	1354072.16	Картометрический метод	5.0	Закрепление отсутствует
949	-	-	474064.42	1354086.97	Картометрический метод	5.0	Закрепление отсутствует
950	-	-	474072.51	1354097.78	Картометрический метод	5.0	Закрепление отсутствует
951	-	-	474075.77	1354102.14	Картометрический метод	5.0	Закрепление отсутствует
952	-	-	474055.56	1354124.27	Картометрический метод	5.0	Закрепление отсутствует
953	-	-	474039.81	1354141.52	Картометрический метод	5.0	Закрепление отсутствует
954	-	-	474026.06	1354156.57	Картометрический метод	5.0	Закрепление отсутствует
955	-	-	473999.97	1354100.90	Картометрический метод	5.0	Закрепление отсутствует
956	-	-	474016.94	1354092.04	Картометрический метод	5.0	Закрепление отсутствует
946	-	-	474036.54	1354081.81	Картометрический метод	5.0	Закрепление отсутствует
957	-	-	474124.14	1354240.91	Картометрический метод	5.0	Закрепление отсутствует
958	-	-	474117.38	1354252.83	Картометрический метод	5.0	Закрепление отсутствует
959	-	-	474112.02	1354256.37	Картометрический метод	5.0	Закрепление отсутствует
960	-	-	474099.21	1354264.84	Картометрический метод	5.0	Закрепление отсутствует
961	-	-	474080.27	1354277.82	Картометрический метод	5.0	Закрепление отсутствует
962	-	-	474080.26	1354277.82	Картометрический метод	5.0	Закрепление отсутствует
963	-	-	474060.20	1354235.29	Картометрический метод	5.0	Закрепление отсутствует
964	-	-	474055.73	1354225.82	Картометрический метод	5.0	Закрепление отсутствует
965	-	-	474055.70	1354225.75	Картометрический метод	5.0	Закрепление отсутствует

2. Сведения о характерных точках границ объекта							
Обозначение характерных точек границ	Существующие координаты, м		Измененные (уточненные) координаты, м		Метод определения координат характерной точки	Средняя квадратическая погрешность положения характерной точки (Mt), м	Описание обозначения точки на местности (при наличии)
	X	Y	X	Y			
1	2	3	4	5	6	7	8
966	-	-	474055.69	1354225.73	Картометрический метод	5.0	Закрепление отсутствует
967	-	-	474055.69	1354225.73	Картометрический метод	5.0	Закрепление отсутствует
968	-	-	474042.46	1354202.25	Картометрический метод	5.0	Закрепление отсутствует
969	-	-	474042.13	1354201.40	Картометрический метод	5.0	Закрепление отсутствует
970	-	-	474033.95	1354180.26	Картометрический метод	5.0	Закрепление отсутствует
971	-	-	474033.51	1354179.13	Картометрический метод	5.0	Закрепление отсутствует
972	-	-	474035.94	1354169.03	Картометрический метод	5.0	Закрепление отсутствует
973	-	-	474051.58	1354148.25	Картометрический метод	5.0	Закрепление отсутствует
974	-	-	474052.88	1354146.53	Картометрический метод	5.0	Закрепление отсутствует
975	-	-	474054.32	1354134.54	Картометрический метод	5.0	Закрепление отсутствует
976	-	-	474079.22	1354112.88	Картометрический метод	5.0	Закрепление отсутствует
977	-	-	474085.31	1354106.67	Картометрический метод	5.0	Закрепление отсутствует
978	-	-	474088.32	1354103.66	Картометрический метод	5.0	Закрепление отсутствует
979	-	-	474093.61	1354098.37	Картометрический метод	5.0	Закрепление отсутствует
980	-	-	474086.26	1354092.43	Картометрический метод	5.0	Закрепление отсутствует
981	-	-	474102.59	1354072.20	Картометрический метод	5.0	Закрепление отсутствует
982	-	-	474120.89	1354091.53	Картометрический метод	5.0	Закрепление отсутствует
983	-	-	474120.90	1354091.54	Картометрический метод	5.0	Закрепление отсутствует
984	-	-	474127.02	1354087.57	Картометрический метод	5.0	Закрепление отсутствует
985	-	-	474129.04	1354089.12	Картометрический метод	5.0	Закрепление отсутствует
986	-	-	474140.78	1354098.15	Картометрический метод	5.0	Закрепление отсутствует
987	-	-	474150.91	1354099.67	Картометрический метод	5.0	Закрепление отсутствует
988	-	-	474150.94	1354099.68	Картометрический метод	5.0	Закрепление отсутствует
989	-	-	474158.41	1354100.80	Картометрический метод	5.0	Закрепление отсутствует
990	-	-	474173.02	1354118.34	Картометрический метод	5.0	Закрепление отсутствует

2. Сведения о характерных точках границ объекта							
Обозначение характерных точек границ	Существующие координаты, м		Измененные (уточненные) координаты, м		Метод определения координат характерной точки	Средняя квадратическая погрешность положения характерной точки (Mt), м	Описание обозначения точки на местности (при наличии)
	X	Y	X	Y			
1	2	3	4	5	6	7	8
991	-	-	474192.14	1354142.81	Картометрический метод	5.0	Закрепление отсутствует
992	-	-	474192.14	1354142.81	Картометрический метод	5.0	Закрепление отсутствует
993	-	-	474174.69	1354164.79	Картометрический метод	5.0	Закрепление отсутствует
994	-	-	474165.19	1354176.83	Картометрический метод	5.0	Закрепление отсутствует
995	-	-	474165.19	1354176.83	Картометрический метод	5.0	Закрепление отсутствует
996	-	-	474162.40	1354179.70	Картометрический метод	5.0	Закрепление отсутствует
997	-	-	474155.45	1354186.85	Картометрический метод	5.0	Закрепление отсутствует
998	-	-	474153.67	1354187.85	Картометрический метод	5.0	Закрепление отсутствует
999	-	-	474153.67	1354187.85	Картометрический метод	5.0	Закрепление отсутствует
1000	-	-	474148.71	1354190.63	Картометрический метод	5.0	Закрепление отсутствует
1001	-	-	474146.11	1354192.08	Картометрический метод	5.0	Закрепление отсутствует
1002	-	-	474132.95	1354196.56	Картометрический метод	5.0	Закрепление отсутствует
1003	-	-	474121.34	1354201.54	Картометрический метод	5.0	Закрепление отсутствует
1004	-	-	474119.23	1354205.47	Картометрический метод	5.0	Закрепление отсутствует
1005	-	-	474116.68	1354210.22	Картометрический метод	5.0	Закрепление отсутствует
1006	-	-	474118.17	1354217.53	Картометрический метод	5.0	Закрепление отсутствует
1007	-	-	474120.58	1354229.31	Картометрический метод	5.0	Закрепление отсутствует
957	-	-	474124.14	1354240.91	Картометрический метод	5.0	Закрепление отсутствует
1008	-	-	474153.31	1351775.52	Картометрический метод	5.0	Закрепление отсутствует
1009	-	-	474078.17	1351773.40	Картометрический метод	5.0	Закрепление отсутствует
1010	-	-	474079.45	1351745.68	Картометрический метод	5.0	Закрепление отсутствует
1011	-	-	474080.29	1351727.36	Картометрический метод	5.0	Закрепление отсутствует
1012	-	-	474080.29	1351727.36	Картометрический метод	5.0	Закрепление отсутствует
1013	-	-	474136.91	1351728.42	Картометрический метод	5.0	Закрепление отсутствует
1014	-	-	474159.67	1351720.84	Картометрический метод	5.0	Закрепление отсутствует

2. Сведения о характерных точках границ объекта							
Обозначение характерных точек границ	Существующие координаты, м		Измененные (уточненные) координаты, м		Метод определения координат характерной точки	Средняя квадратическая погрешность положения характерной точки (Mt), м	Описание обозначения точки на местности (при наличии)
	X	Y	X	Y			
1	2	3	4	5	6	7	8
1015	-	-	474164.11	1351719.36	Картометрический метод	5.0	Закрепление отсутствует
1016	-	-	474168.66	1351717.84	Картометрический метод	5.0	Закрепление отсутствует
1017	-	-	474177.36	1351717.98	Картометрический метод	5.0	Закрепление отсутствует
1018	-	-	474202.85	1351723.09	Картометрический метод	5.0	Закрепление отсутствует
1019	-	-	474195.08	1351762.33	Картометрический метод	5.0	Закрепление отсутствует
1020	-	-	474178.08	1351761.75	Картометрический метод	5.0	Закрепление отсутствует
1021	-	-	474153.31	1351775.52	Картометрический метод	5.0	Закрепление отсутствует
1008	-	-	474153.31	1351775.52	Картометрический метод	5.0	Закрепление отсутствует
1022	-	-	474294.04	1352079.18	Картометрический метод	5.0	Закрепление отсутствует
1023	-	-	474294.04	1352050.84	Картометрический метод	5.0	Закрепление отсутствует
1024	-	-	474353.57	1352052.76	Картометрический метод	5.0	Закрепление отсутствует
1025	-	-	474353.57	1352052.76	Картометрический метод	5.0	Закрепление отсутствует
1026	-	-	474354.30	1352059.92	Картометрический метод	5.0	Закрепление отсутствует
1027	-	-	474354.31	1352060.08	Картометрический метод	5.0	Закрепление отсутствует
1028	-	-	474354.66	1352063.49	Картометрический метод	5.0	Закрепление отсутствует
1029	-	-	474349.91	1352069.07	Картометрический метод	5.0	Закрепление отсутствует
1030	-	-	474334.69	1352086.96	Картометрический метод	5.0	Закрепление отсутствует
1031	-	-	474309.30	1352067.83	Картометрический метод	5.0	Закрепление отсутствует
1032	-	-	474302.38	1352083.00	Картометрический метод	5.0	Закрепление отсутствует
1022	-	-	474294.04	1352079.18	Картометрический метод	5.0	Закрепление отсутствует
1033	-	-	474361.82	1350838.07	Картометрический метод	5.0	Закрепление отсутствует
1034	-	-	474361.62	1350837.51	Картометрический метод	5.0	Закрепление отсутствует
1035	-	-	474356.23	1350822.58	Картометрический метод	5.0	Закрепление отсутствует
1036	-	-	474356.23	1350822.58	Картометрический метод	5.0	Закрепление отсутствует
1037	-	-	474355.88	1350821.60	Картометрический метод	5.0	Закрепление отсутствует

2. Сведения о характерных точках границ объекта							
Обозначение характерных точек границ	Существующие координаты, м		Измененные (уточненные) координаты, м		Метод определения координат характерной точки	Средняя квадратическая погрешность положения характерной точки (Mt), м	Описание обозначения точки на местности (при наличии)
	X	Y	X	Y			
1	2	3	4	5	6	7	8
1038	-	-	474296.12	1350773.21	Картометрический метод	5.0	Закрепление отсутствует
1039	-	-	474236.52	1350724.95	Картометрический метод	5.0	Закрепление отсутствует
1040	-	-	474231.53	1350720.91	Картометрический метод	5.0	Закрепление отсутствует
1041	-	-	474210.28	1350732.68	Картометрический метод	5.0	Закрепление отсутствует
1042	-	-	474211.91	1350725.84	Картометрический метод	5.0	Закрепление отсутствует
1043	-	-	474214.40	1350715.34	Картометрический метод	5.0	Закрепление отсутствует
1044	-	-	474224.73	1350657.24	Картометрический метод	5.0	Закрепление отсутствует
1045	-	-	474233.34	1350651.99	Картометрический метод	5.0	Закрепление отсутствует
1046	-	-	474265.48	1350657.17	Картометрический метод	5.0	Закрепление отсутствует
1047	-	-	474270.31	1350657.98	Картометрический метод	5.0	Закрепление отсутствует
1048	-	-	474279.36	1350659.51	Картометрический метод	5.0	Закрепление отсутствует
1049	-	-	474298.19	1350662.69	Картометрический метод	5.0	Закрепление отсутствует
1050	-	-	474353.16	1350671.95	Картометрический метод	5.0	Закрепление отсутствует
1051	-	-	474398.17	1350679.54	Картометрический метод	5.0	Закрепление отсутствует
1052	-	-	474408.18	1350689.67	Картометрический метод	5.0	Закрепление отсутствует
1053	-	-	474430.92	1350712.70	Картометрический метод	5.0	Закрепление отсутствует
1054	-	-	474435.48	1350761.46	Картометрический метод	5.0	Закрепление отсутствует
1055	-	-	474436.04	1350767.54	Картометрический метод	5.0	Закрепление отсутствует
1056	-	-	474407.31	1350795.15	Картометрический метод	5.0	Закрепление отсутствует
1057	-	-	474411.49	1350798.07	Картометрический метод	5.0	Закрепление отсутствует
1058	-	-	474408.40	1350801.53	Картометрический метод	5.0	Закрепление отсутствует
1059	-	-	474400.36	1350810.16	Картометрический метод	5.0	Закрепление отсутствует
1060	-	-	474378.59	1350833.47	Картометрический метод	5.0	Закрепление отсутствует
1061	-	-	474364.49	1350845.46	Картометрический метод	5.0	Закрепление отсутствует
1033	-	-	474361.82	1350838.07	Картометрический метод	5.0	Закрепление отсутствует

2. Сведения о характерных точках границ объекта							
Обозначение характерных точек границ	Существующие координаты, м		Измененные (уточненные) координаты, м		Метод определения координат характерной точки	Средняя квадратическая погрешность положения характерной точки (Mt), м	Описание обозначения точки на местности (при наличии)
	X	Y	X	Y			
1	2	3	4	5	6	7	8
1062	-	-	474402.92	1353857.49	Картометрический метод	5.0	Закрепление отсутствует
1063	-	-	474372.02	1353826.67	Картометрический метод	5.0	Закрепление отсутствует
1064	-	-	474408.97	1353791.63	Картометрический метод	5.0	Закрепление отсутствует
1065	-	-	474438.63	1353822.55	Картометрический метод	5.0	Закрепление отсутствует
1062	-	-	474402.92	1353857.49	Картометрический метод	5.0	Закрепление отсутствует
1066	-	-	474301.86	1352260.72	Картометрический метод	5.0	Закрепление отсутствует
1067	-	-	474329.24	1352239.62	Картометрический метод	5.0	Закрепление отсутствует
1068	-	-	474331.68	1352237.74	Картометрический метод	5.0	Закрепление отсутствует
1069	-	-	474331.68	1352237.74	Картометрический метод	5.0	Закрепление отсутствует
1070	-	-	474352.77	1352216.12	Картометрический метод	5.0	Закрепление отсутствует
1071	-	-	474362.26	1352228.02	Картометрический метод	5.0	Закрепление отсутствует
1072	-	-	474362.47	1352228.54	Картометрический метод	5.0	Закрепление отсутствует
1073	-	-	474373.62	1352220.47	Картометрический метод	5.0	Закрепление отсутствует
1074	-	-	474395.24	1352204.83	Картометрический метод	5.0	Закрепление отсутствует
1075	-	-	474396.90	1352210.74	Картометрический метод	5.0	Закрепление отсутствует
1076	-	-	474391.82	1352214.53	Картометрический метод	5.0	Закрепление отсутствует
1077	-	-	474377.33	1352225.24	Картометрический метод	5.0	Закрепление отсутствует
1078	-	-	474383.80	1352233.57	Картометрический метод	5.0	Закрепление отсутствует
1079	-	-	474397.74	1352222.54	Картометрический метод	5.0	Закрепление отсутствует
1080	-	-	474400.44	1352220.40	Картометрический метод	5.0	Закрепление отсутствует
1081	-	-	474414.86	1352226.16	Картометрический метод	5.0	Закрепление отсутствует
1082	-	-	474431.70	1352241.90	Картометрический метод	5.0	Закрепление отсутствует
1083	-	-	474431.70	1352241.90	Картометрический метод	5.0	Закрепление отсутствует
1084	-	-	474452.08	1352260.96	Картометрический метод	5.0	Закрепление отсутствует
1085	-	-	474426.69	1352281.86	Картометрический метод	5.0	Закрепление отсутствует

2. Сведения о характерных точках границ объекта							
Обозначение характерных точек границ	Существующие координаты, м		Измененные (уточненные) координаты, м		Метод определения координат характерной точки	Средняя квадратическая погрешность положения характерной точки (Mt), м	Описание обозначения точки на местности (при наличии)
	X	Y	X	Y			
1	2	3	4	5	6	7	8
1086	-	-	474410.04	1352266.75	Картометрический метод	5.0	Закрепление отсутствует
1087	-	-	474410.04	1352266.75	Картометрический метод	5.0	Закрепление отсутствует
1088	-	-	474378.84	1352290.04	Картометрический метод	5.0	Закрепление отсутствует
1089	-	-	474373.11	1352282.23	Картометрический метод	5.0	Закрепление отсутствует
1090	-	-	474373.07	1352282.18	Картометрический метод	5.0	Закрепление отсутствует
1091	-	-	474358.93	1352294.10	Картометрический метод	5.0	Закрепление отсутствует
1092	-	-	474359.05	1352294.26	Картометрический метод	5.0	Закрепление отсутствует
1093	-	-	474364.05	1352301.08	Картометрический метод	5.0	Закрепление отсутствует
1094	-	-	474353.68	1352308.82	Картометрический метод	5.0	Закрепление отсутствует
1095	-	-	474353.68	1352308.82	Картометрический метод	5.0	Закрепление отсутствует
1096	-	-	474354.29	1352313.07	Картометрический метод	5.0	Закрепление отсутствует
1097	-	-	474356.85	1352331.05	Картометрический метод	5.0	Закрепление отсутствует
1098	-	-	474225.24	1352452.81	Картометрический метод	5.0	Закрепление отсутствует
1099	-	-	474225.24	1352452.81	Картометрический метод	5.0	Закрепление отсутствует
1100	-	-	474222.25	1352454.41	Картометрический метод	5.0	Закрепление отсутствует
1101	-	-	474202.40	1352421.89	Картометрический метод	5.0	Закрепление отсутствует
1102	-	-	474192.55	1352429.34	Картометрический метод	5.0	Закрепление отсутствует
1103	-	-	474192.55	1352429.34	Картометрический метод	5.0	Закрепление отсутствует
1104	-	-	474155.58	1352452.17	Картометрический метод	5.0	Закрепление отсутствует
1105	-	-	474155.42	1352452.27	Картометрический метод	5.0	Закрепление отсутствует
1106	-	-	474126.65	1352447.34	Картометрический метод	5.0	Закрепление отсутствует
1107	-	-	474120.35	1352446.26	Картометрический метод	5.0	Закрепление отсутствует
1108	-	-	474116.95	1352445.68	Картометрический метод	5.0	Закрепление отсутствует
1109	-	-	474113.02	1352445.01	Картометрический метод	5.0	Закрепление отсутствует
1110	-	-	474119.57	1352440.19	Картометрический метод	5.0	Закрепление отсутствует



2. Сведения о характерных точках границ объекта							
Обозначение характерных точек границ	Существующие координаты, м		Измененные (уточненные) координаты, м		Метод определения координат характерной точки	Средняя квадратическая погрешность положения характерной точки (Mt), м	Описание обозначения точки на местности (при наличии)
	X	Y	X	Y			
1	2	3	4	5	6	7	8
1111	-	-	474122.23	1352438.23	Картометрический метод	5.0	Закрепление отсутствует
1112	-	-	474122.63	1352437.94	Картометрический метод	5.0	Закрепление отсутствует
1113	-	-	474105.35	1352438.40	Картометрический метод	5.0	Закрепление отсутствует
1114	-	-	474089.66	1352427.01	Картометрический метод	5.0	Закрепление отсутствует
1115	-	-	474089.65	1352427.00	Картометрический метод	5.0	Закрепление отсутствует
1116	-	-	474089.02	1352426.13	Картометрический метод	5.0	Закрепление отсутствует
1117	-	-	474099.29	1352417.68	Картометрический метод	5.0	Закрепление отсутствует
1118	-	-	474104.39	1352413.48	Картометрический метод	5.0	Закрепление отсутствует
1119	-	-	474118.26	1352428.05	Картометрический метод	5.0	Закрепление отсутствует
1120	-	-	474118.46	1352428.26	Картометрический метод	5.0	Закрепление отсутствует
1121	-	-	474130.63	1352416.68	Картометрический метод	5.0	Закрепление отсутствует
1122	-	-	474132.55	1352399.43	Картометрический метод	5.0	Закрепление отсутствует
1123	-	-	474133.66	1352389.40	Картометрический метод	5.0	Закрепление отсутствует
1124	-	-	474149.75	1352376.16	Картометрический метод	5.0	Закрепление отсутствует
1125	-	-	474157.20	1352370.02	Картометрический метод	5.0	Закрепление отсутствует
1126	-	-	474184.72	1352399.66	Картометрический метод	5.0	Закрепление отсутствует
1127	-	-	474184.72	1352399.66	Картометрический метод	5.0	Закрепление отсутствует
1128	-	-	474184.75	1352399.63	Картометрический метод	5.0	Закрепление отсутствует
1129	-	-	474188.74	1352395.61	Картометрический метод	5.0	Закрепление отсутствует
1130	-	-	474212.98	1352377.70	Картометрический метод	5.0	Закрепление отсутствует
1131	-	-	474208.32	1352365.55	Картометрический метод	5.0	Закрепление отсутствует
1132	-	-	474241.16	1352354.03	Картометрический метод	5.0	Закрепление отсутствует
1133	-	-	474241.18	1352354.07	Картометрический метод	5.0	Закрепление отсутствует
1134	-	-	474241.68	1352355.42	Картометрический метод	5.0	Закрепление отсутствует
1135	-	-	474284.20	1352322.40	Картометрический метод	5.0	Закрепление отсутствует

2. Сведения о характерных точках границ объекта							
Обозначение характерных точек границ	Существующие координаты, м		Измененные (уточненные) координаты, м		Метод определения координат характерной точки	Средняя квадратическая погрешность положения характерной точки (Mt), м	Описание обозначения точки на местности (при наличии)
	X	Y	X	Y			
1	2	3	4	5	6	7	8
1136	-	-	474288.82	1352317.64	Картометрический метод	5.0	Закрепление отсутствует
1137	-	-	474288.82	1352317.64	Картометрический метод	5.0	Закрепление отсутствует
1138	-	-	474287.80	1352315.73	Картометрический метод	5.0	Закрепление отсутствует
1139	-	-	474315.45	1352283.68	Картометрический метод	5.0	Закрепление отсутствует
1140	-	-	474318.31	1352287.29	Картометрический метод	5.0	Закрепление отсутствует
1141	-	-	474318.31	1352287.29	Картометрический метод	5.0	Закрепление отсутствует
1142	-	-	474320.18	1352285.36	Картометрический метод	5.0	Закрепление отсутствует
1066	-	-	474301.86	1352260.72	Картометрический метод	5.0	Закрепление отсутствует
1143	-	-	474496.89	1351892.00	Картометрический метод	5.0	Закрепление отсутствует
1144	-	-	474466.75	1351858.35	Картометрический метод	5.0	Закрепление отсутствует
1145	-	-	474467.37	1351857.66	Картометрический метод	5.0	Закрепление отсутствует
1146	-	-	474466.75	1351856.92	Картометрический метод	5.0	Закрепление отсутствует
1147	-	-	474466.74	1351856.91	Картометрический метод	5.0	Закрепление отсутствует
1148	-	-	474466.49	1351856.62	Картометрический метод	5.0	Закрепление отсутствует
1149	-	-	474489.51	1351832.65	Картометрический метод	5.0	Закрепление отсутствует
1150	-	-	474489.98	1351832.16	Картометрический метод	5.0	Закрепление отсутствует
1151	-	-	474490.12	1351832.01	Картометрический метод	5.0	Закрепление отсутствует
1152	-	-	474503.17	1351818.45	Картометрический метод	5.0	Закрепление отсутствует
1153	-	-	474523.72	1351840.01	Картометрический метод	5.0	Закрепление отсутствует
1154	-	-	474523.90	1351840.20	Картометрический метод	5.0	Закрепление отсутствует
1155	-	-	474534.09	1351850.90	Картометрический метод	5.0	Закрепление отсутствует
1156	-	-	474538.08	1351855.09	Картометрический метод	5.0	Закрепление отсутствует
1157	-	-	474538.05	1351855.11	Картометрический метод	5.0	Закрепление отсутствует
1158	-	-	474497.31	1351891.62	Картометрический метод	5.0	Закрепление отсутствует
1159	-	-	474496.97	1351891.93	Картометрический метод	5.0	Закрепление отсутствует

2. Сведения о характерных точках границ объекта							
Обозначение характерных точек границ	Существующие координаты, м		Измененные (уточненные) координаты, м		Метод определения координат характерной точки	Средняя квадратическая погрешность положения характерной точки (Mt), м	Описание обозначения точки на местности (при наличии)
	X	Y	X	Y			
1	2	3	4	5	6	7	8
1143	-	-	474496.89	1351892.00	Картометрический метод	5.0	Закрепление отсутствует
1160	-	-	474504.87	1353951.12	Картометрический метод	5.0	Закрепление отсутствует
1161	-	-	474496.52	1353941.91	Картометрический метод	5.0	Закрепление отсутствует
1162	-	-	474503.32	1353935.41	Картометрический метод	5.0	Закрепление отсутствует
1163	-	-	474507.45	1353931.46	Картометрический метод	5.0	Закрепление отсутствует
1164	-	-	474508.78	1353930.20	Картометрический метод	5.0	Закрепление отсутствует
1165	-	-	474522.85	1353916.75	Картометрический метод	5.0	Закрепление отсутствует
1166	-	-	474526.23	1353913.52	Картометрический метод	5.0	Закрепление отсутствует
1167	-	-	474550.41	1353888.70	Картометрический метод	5.0	Закрепление отсутствует
1168	-	-	474547.57	1353878.29	Картометрический метод	5.0	Закрепление отсутствует
1169	-	-	474559.88	1353882.76	Картометрический метод	5.0	Закрепление отсутствует
1170	-	-	474571.30	1353882.67	Картометрический метод	5.0	Закрепление отсутствует
1171	-	-	474603.20	1353925.52	Картометрический метод	5.0	Закрепление отсутствует
1172	-	-	474574.51	1353949.28	Картометрический метод	5.0	Закрепление отсутствует
1173	-	-	474548.96	1353968.07	Картометрический метод	5.0	Закрепление отсутствует
1174	-	-	474538.85	1353975.86	Картометрический метод	5.0	Закрепление отсутствует
1175	-	-	474538.80	1353975.90	Картометрический метод	5.0	Закрепление отсутствует
1176	-	-	474528.48	1353983.86	Картометрический метод	5.0	Закрепление отсутствует
1177	-	-	474528.24	1353983.41	Картометрический метод	5.0	Закрепление отсутствует
1178	-	-	474518.70	1353965.03	Картометрический метод	5.0	Закрепление отсутствует
1179	-	-	474504.94	1353951.19	Картометрический метод	5.0	Закрепление отсутствует
1160	-	-	474504.87	1353951.12	Картометрический метод	5.0	Закрепление отсутствует
1180	-	-	474634.47	1352147.76	Картометрический метод	5.0	Закрепление отсутствует
1181	-	-	474635.13	1352150.08	Картометрический метод	5.0	Закрепление отсутствует
1182	-	-	474601.05	1352193.27	Картометрический метод	5.0	Закрепление отсутствует

2. Сведения о характерных точках границ объекта							
Обозначение характерных точек границ	Существующие координаты, м		Измененные (уточненные) координаты, м		Метод определения координат характерной точки	Средняя квадратическая погрешность положения характерной точки (Mt), м	Описание обозначения точки на местности (при наличии)
	X	Y	X	Y			
1	2	3	4	5	6	7	8
1183	-	-	474550.45	1352223.54	Картометрический метод	5.0	Закрепление отсутствует
1184	-	-	474533.47	1352233.70	Картометрический метод	5.0	Закрепление отсутствует
1185	-	-	474528.52	1352222.74	Картометрический метод	5.0	Закрепление отсутствует
1186	-	-	474581.63	1352180.79	Картометрический метод	5.0	Закрепление отсутствует
1187	-	-	474582.03	1352180.48	Картометрический метод	5.0	Закрепление отсутствует
1188	-	-	474582.02	1352180.48	Картометрический метод	5.0	Закрепление отсутствует
1189	-	-	474563.25	1352177.55	Картометрический метод	5.0	Закрепление отсутствует
1190	-	-	474569.76	1352132.01	Картометрический метод	5.0	Закрепление отсутствует
1191	-	-	474552.91	1352129.00	Картометрический метод	5.0	Закрепление отсутствует
1192	-	-	474552.73	1352129.35	Картометрический метод	5.0	Закрепление отсутствует
1193	-	-	474545.39	1352143.50	Картометрический метод	5.0	Закрепление отсутствует
1194	-	-	474538.59	1352139.93	Картометрический метод	5.0	Закрепление отсутствует
1195	-	-	474534.72	1352147.76	Картометрический метод	5.0	Закрепление отсутствует
1196	-	-	474502.40	1352163.88	Картометрический метод	5.0	Закрепление отсутствует
1197	-	-	474515.16	1352202.13	Картометрический метод	5.0	Закрепление отсутствует
1198	-	-	474518.37	1352211.27	Картометрический метод	5.0	Закрепление отсутствует
1199	-	-	474501.81	1352220.86	Картометрический метод	5.0	Закрепление отсутствует
1200	-	-	474493.35	1352241.99	Картометрический метод	5.0	Закрепление отсутствует
1201	-	-	474479.29	1352231.73	Картометрический метод	5.0	Закрепление отсутствует
1202	-	-	474467.20	1352222.90	Картометрический метод	5.0	Закрепление отсутствует
1203	-	-	474467.20	1352216.27	Картометрический метод	5.0	Закрепление отсутствует
1204	-	-	474499.28	1352203.24	Картометрический метод	5.0	Закрепление отсутствует
1205	-	-	474499.30	1352203.23	Картометрический метод	5.0	Закрепление отсутствует
1206	-	-	474504.35	1352209.45	Картометрический метод	5.0	Закрепление отсутствует
1207	-	-	474508.27	1352201.74	Картометрический метод	5.0	Закрепление отсутствует

2. Сведения о характерных точках границ объекта							
Обозначение характерных точек границ	Существующие координаты, м		Измененные (уточненные) координаты, м		Метод определения координат характерной точки	Средняя квадратическая погрешность положения характерной точки (Mt), м	Описание обозначения точки на местности (при наличии)
	X	Y	X	Y			
1	2	3	4	5	6	7	8
1208	-	-	474487.27	1352142.58	Картометрический метод	5.0	Закрепление отсутствует
1209	-	-	474483.26	1352140.40	Картометрический метод	5.0	Закрепление отсутствует
1210	-	-	474465.68	1352158.43	Картометрический метод	5.0	Закрепление отсутствует
1211	-	-	474465.68	1352158.43	Картометрический метод	5.0	Закрепление отсутствует
1212	-	-	474465.43	1352158.05	Картометрический метод	5.0	Закрепление отсутствует
1213	-	-	474457.68	1352146.42	Картометрический метод	5.0	Закрепление отсутствует
1214	-	-	474460.85	1352134.78	Картометрический метод	5.0	Закрепление отсутствует
1215	-	-	474466.10	1352129.97	Картометрический метод	5.0	Закрепление отсутствует
1216	-	-	474470.35	1352126.08	Картометрический метод	5.0	Закрепление отсутствует
1217	-	-	474474.52	1352130.33	Картометрический метод	5.0	Закрепление отсутствует
1218	-	-	474474.57	1352130.39	Картометрический метод	5.0	Закрепление отсутствует
1219	-	-	474482.12	1352125.86	Картометрический метод	5.0	Закрепление отсутствует
1220	-	-	474483.75	1352128.05	Картометрический метод	5.0	Закрепление отсутствует
1221	-	-	474487.30	1352124.72	Картометрический метод	5.0	Закрепление отсутствует
1222	-	-	474487.89	1352125.73	Картометрический метод	5.0	Закрепление отсутствует
1223	-	-	474487.89	1352125.73	Картометрический метод	5.0	Закрепление отсутствует
1224	-	-	474517.12	1352109.58	Картометрический метод	5.0	Закрепление отсутствует
1225	-	-	474523.08	1352106.10	Картометрический метод	5.0	Закрепление отсутствует
1226	-	-	474524.70	1352105.15	Картометрический метод	5.0	Закрепление отсутствует
1227	-	-	474534.25	1352113.27	Картометрический метод	5.0	Закрепление отсутствует
1228	-	-	474535.75	1352114.54	Картометрический метод	5.0	Закрепление отсутствует
1229	-	-	474542.68	1352108.81	Картометрический метод	5.0	Закрепление отсутствует
1230	-	-	474539.74	1352103.48	Картометрический метод	5.0	Закрепление отсутствует
1231	-	-	474540.16	1352103.25	Картометрический метод	5.0	Закрепление отсутствует
1232	-	-	474567.79	1352088.05	Картометрический метод	5.0	Закрепление отсутствует

2. Сведения о характерных точках границ объекта							
Обозначение характерных точек границ	Существующие координаты, м		Измененные (уточненные) координаты, м		Метод определения координат характерной точки	Средняя квадратическая погрешность положения характерной точки (Mt), м	Описание обозначения точки на местности (при наличии)
	X	Y	X	Y			
1	2	3	4	5	6	7	8
1233	-	-	474592.43	1352067.51	Картометрический метод	5.0	Закрепление отсутствует
1234	-	-	474600.42	1352060.85	Картометрический метод	5.0	Закрепление отсутствует
1235	-	-	474600.77	1352060.55	Картометрический метод	5.0	Закрепление отсутствует
1236	-	-	474603.59	1352058.11	Картометрический метод	5.0	Закрепление отсутствует
1237	-	-	474625.91	1352091.56	Картометрический метод	5.0	Закрепление отсутствует
1238	-	-	474630.27	1352120.20	Картометрический метод	5.0	Закрепление отсутствует
1239	-	-	474629.47	1352120.29	Картометрический метод	5.0	Закрепление отсутствует
1240	-	-	474620.35	1352088.58	Картометрический метод	5.0	Закрепление отсутствует
1241	-	-	474611.18	1352078.00	Картометрический метод	5.0	Закрепление отсутствует
1242	-	-	474558.60	1352123.58	Картометрический метод	5.0	Закрепление отсутствует
1243	-	-	474616.49	1352134.11	Картометрический метод	5.0	Закрепление отсутствует
1244	-	-	474624.48	1352152.71	Картометрический метод	5.0	Закрепление отсутствует
1245	-	-	474634.13	1352145.55	Картометрический метод	5.0	Закрепление отсутствует
1180	-	-	474634.47	1352147.76	Картометрический метод	5.0	Закрепление отсутствует
1246	-	-	475008.65	1351795.85	Картометрический метод	5.0	Закрепление отсутствует
1247	-	-	475006.49	1351762.62	Картометрический метод	5.0	Закрепление отсутствует
1248	-	-	474976.48	1351764.58	Картометрический метод	5.0	Закрепление отсутствует
1249	-	-	474946.55	1351766.53	Картометрический метод	5.0	Закрепление отсутствует
1250	-	-	474948.69	1351799.43	Картометрический метод	5.0	Закрепление отсутствует
1251	-	-	474948.71	1351799.76	Картометрический метод	5.0	Закрепление отсутствует
1252	-	-	474947.38	1351797.06	Картометрический метод	5.0	Закрепление отсутствует
1253	-	-	474869.02	1351802.15	Картометрический метод	5.0	Закрепление отсутствует
1254	-	-	474867.97	1351802.22	Картометрический метод	5.0	Закрепление отсутствует
1255	-	-	474866.39	1351802.32	Картометрический метод	5.0	Закрепление отсутствует
1256	-	-	474842.20	1351803.89	Картометрический метод	5.0	Закрепление отсутствует

2. Сведения о характерных точках границ объекта							
Обозначение характерных точек границ	Существующие координаты, м		Измененные (уточненные) координаты, м		Метод определения координат характерной точки	Средняя квадратическая погрешность положения характерной точки (M <sub>t</sub> ), м	Описание обозначения точки на местности (при наличии)
	X	Y	X	Y			
1	2	3	4	5	6	7	8
1257	-	-	474842.19	1351803.89	Картометрический метод	5.0	Закрепление отсутствует
1258	-	-	474842.19	1351803.89	Картометрический метод	5.0	Закрепление отсутствует
1259	-	-	474842.09	1351803.90	Картометрический метод	5.0	Закрепление отсутствует
1260	-	-	474836.69	1351804.25	Картометрический метод	5.0	Закрепление отсутствует
1261	-	-	474795.72	1351806.61	Картометрический метод	5.0	Закрепление отсутствует
1262	-	-	474793.76	1351776.47	Картометрический метод	5.0	Закрепление отсутствует
1263	-	-	474767.64	1351778.17	Картометрический метод	5.0	Закрепление отсутствует
1264	-	-	474767.64	1351778.17	Картометрический метод	5.0	Закрепление отсутствует
1265	-	-	474767.89	1351777.50	Картометрический метод	5.0	Закрепление отсутствует
1266	-	-	474781.51	1351740.80	Картометрический метод	5.0	Закрепление отсутствует
1267	-	-	474781.76	1351740.12	Картометрический метод	5.0	Закрепление отсутствует
1268	-	-	475004.94	1351724.61	Картометрический метод	5.0	Закрепление отсутствует
1269	-	-	475004.82	1351722.71	Картометрический метод	5.0	Закрепление отсутствует
1270	-	-	475050.24	1351719.69	Картометрический метод	5.0	Закрепление отсутствует
1271	-	-	475051.79	1351721.36	Картометрический метод	5.0	Закрепление отсутствует
1272	-	-	475071.75	1351719.97	Картометрический метод	5.0	Закрепление отсутствует
1273	-	-	475093.15	1351716.89	Картометрический метод	5.0	Закрепление отсутствует
1274	-	-	475131.77	1351711.80	Картометрический метод	5.0	Закрепление отсутствует
1275	-	-	475131.78	1351709.64	Картометрический метод	5.0	Закрепление отсутствует
1276	-	-	475150.90	1351709.19	Картометрический метод	5.0	Закрепление отсутствует
1277	-	-	475204.33	1351702.27	Картометрический метод	5.0	Закрепление отсутствует
1278	-	-	475225.89	1351699.00	Картометрический метод	5.0	Закрепление отсутствует
1279	-	-	475270.38	1351696.74	Картометрический метод	5.0	Закрепление отсутствует
1280	-	-	475270.58	1351697.39	Картометрический метод	5.0	Закрепление отсутствует
1281	-	-	475272.97	1351705.18	Картометрический метод	5.0	Закрепление отсутствует

2. Сведения о характерных точках границ объекта							
Обозначение характерных точек границ	Существующие координаты, м		Измененные (уточненные) координаты, м		Метод определения координат характерной точки	Средняя квадратическая погрешность положения характерной точки (Mt), м	Описание обозначения точки на местности (при наличии)
	X	Y	X	Y			
1	2	3	4	5	6	7	8
1282	-	-	475273.64	1351715.46	Картометрический метод	5.0	Закрепление отсутствует
1283	-	-	475274.71	1351731.85	Картометрический метод	5.0	Закрепление отсутствует
1284	-	-	475274.75	1351732.50	Картометрический метод	5.0	Закрепление отсутствует
1285	-	-	475245.30	1351742.03	Картометрический метод	5.0	Закрепление отсутствует
1286	-	-	475245.63	1351747.05	Картометрический метод	5.0	Закрепление отсутствует
1287	-	-	475245.34	1351742.69	Картометрический метод	5.0	Закрепление отсутствует
1288	-	-	475238.77	1351744.74	Картометрический метод	5.0	Закрепление отсутствует
1289	-	-	475239.52	1351765.38	Картометрический метод	5.0	Закрепление отсутствует
1290	-	-	475238.74	1351744.16	Картометрический метод	5.0	Закрепление отсутствует
1291	-	-	475208.17	1351754.06	Картометрический метод	5.0	Закрепление отсутствует
1292	-	-	475209.53	1351772.42	Картометрический метод	5.0	Закрепление отсутствует
1293	-	-	475208.18	1351754.25	Картометрический метод	5.0	Закрепление отсутствует
1294	-	-	475193.54	1351758.80	Картометрический метод	5.0	Закрепление отсутствует
1295	-	-	475139.15	1351781.54	Картометрический метод	5.0	Закрепление отсутствует
1296	-	-	475120.87	1351786.93	Картометрический метод	5.0	Закрепление отсутствует
1297	-	-	475071.81	1351790.62	Картометрический метод	5.0	Закрепление отсутствует
1298	-	-	475071.66	1351788.94	Картометрический метод	5.0	Закрепление отсутствует
1299	-	-	475050.13	1351790.35	Картометрический метод	5.0	Закрепление отсутствует
1300	-	-	475032.51	1351791.51	Картометрический метод	5.0	Закрепление отсутствует
1301	-	-	475009.47	1351793.02	Картометрический метод	5.0	Закрепление отсутствует
1246	-	-	475008.65	1351795.85	Картометрический метод	5.0	Закрепление отсутствует
1302	-	-	475260.07	1353499.18	Картометрический метод	5.0	Закрепление отсутствует
1303	-	-	475241.95	1353461.31	Картометрический метод	5.0	Закрепление отсутствует
1304	-	-	475246.33	1353454.00	Картометрический метод	5.0	Закрепление отсутствует
1305	-	-	475260.85	1353429.77	Картометрический метод	5.0	Закрепление отсутствует



2. Сведения о характерных точках границ объекта							
Обозначение характерных точек границ	Существующие координаты, м		Измененные (уточненные) координаты, м		Метод определения координат характерной точки	Средняя квадратическая погрешность положения характерной точки (Mt), м	Описание обозначения точки на местности (при наличии)
	X	Y	X	Y			
1	2	3	4	5	6	7	8
1306	-	-	475303.30	1353410.36	Картометрический метод	5.0	Закрепление отсутствует
1307	-	-	475304.08	1353409.69	Картометрический метод	5.0	Закрепление отсутствует
1308	-	-	475307.57	1353408.40	Картометрический метод	5.0	Закрепление отсутствует
1309	-	-	475320.87	1353402.32	Картометрический метод	5.0	Закрепление отсутствует
1310	-	-	475324.14	1353401.56	Картометрический метод	5.0	Закрепление отсутствует
1311	-	-	475348.65	1353393.37	Картометрический метод	5.0	Закрепление отсутствует
1312	-	-	475348.84	1353393.45	Картометрический метод	5.0	Закрепление отсутствует
1313	-	-	475348.98	1353393.40	Картометрический метод	5.0	Закрепление отсутствует
1314	-	-	475355.81	1353388.43	Картометрический метод	5.0	Закрепление отсутствует
1315	-	-	475360.00	1353393.26	Картометрический метод	5.0	Закрепление отсутствует
1316	-	-	475364.89	1353392.13	Картометрический метод	5.0	Закрепление отсутствует
1317	-	-	475377.04	1353404.56	Картометрический метод	5.0	Закрепление отсутствует
1318	-	-	475351.20	1353432.78	Картометрический метод	5.0	Закрепление отсутствует
1319	-	-	475270.56	1353495.12	Картометрический метод	5.0	Закрепление отсутствует
1302	-	-	475260.07	1353499.18	Картометрический метод	5.0	Закрепление отсутствует
1320	-	-	475198.78	1353644.66	Картометрический метод	5.0	Закрепление отсутствует
1321	-	-	475182.42	1353648.92	Картометрический метод	5.0	Закрепление отсутствует
1322	-	-	475162.23	1353654.18	Картометрический метод	5.0	Закрепление отсутствует
1323	-	-	475136.06	1353670.29	Картометрический метод	5.0	Закрепление отсутствует
1324	-	-	475126.63	1353671.96	Картометрический метод	5.0	Закрепление отсутствует
1325	-	-	475129.04	1353671.46	Картометрический метод	5.0	Закрепление отсутствует
1326	-	-	475126.55	1353671.97	Картометрический метод	5.0	Закрепление отсутствует
1327	-	-	475105.97	1353658.40	Картометрический метод	5.0	Закрепление отсутствует
1328	-	-	475096.12	1353650.01	Картометрический метод	5.0	Закрепление отсутствует
1329	-	-	475085.74	1353641.18	Картометрический метод	5.0	Закрепление отсутствует

2. Сведения о характерных точках границ объекта							
Обозначение характерных точек границ	Существующие координаты, м		Измененные (уточненные) координаты, м		Метод определения координат характерной точки	Средняя квадратическая погрешность положения характерной точки (Mt), м	Описание обозначения точки на местности (при наличии)
	X	Y	X	Y			
1	2	3	4	5	6	7	8
1330	-	-	475082.28	1353638.24	Картометрический метод	5.0	Закрепление отсутствует
1331	-	-	475078.48	1353634.15	Картометрический метод	5.0	Закрепление отсутствует
1332	-	-	475082.94	1353631.46	Картометрический метод	5.0	Закрепление отсутствует
1333	-	-	475147.44	1353592.60	Картометрический метод	5.0	Закрепление отсутствует
1334	-	-	475166.56	1353580.11	Картометрический метод	5.0	Закрепление отсутствует
1335	-	-	475178.50	1353572.30	Картометрический метод	5.0	Закрепление отсутствует
1336	-	-	475214.47	1353551.01	Картометрический метод	5.0	Закрепление отсутствует
1337	-	-	475214.66	1353550.89	Картометрический метод	5.0	Закрепление отсутствует
1338	-	-	475240.88	1353540.81	Картометрический метод	5.0	Закрепление отсутствует
1339	-	-	475258.37	1353534.09	Картометрический метод	5.0	Закрепление отсутствует
1340	-	-	475258.37	1353534.09	Картометрический метод	5.0	Закрепление отсутствует
1341	-	-	475309.08	1353501.30	Картометрический метод	5.0	Закрепление отсутствует
1342	-	-	475309.46	1353501.68	Картометрический метод	5.0	Закрепление отсутствует
1343	-	-	475332.54	1353524.70	Картометрический метод	5.0	Закрепление отсутствует
1344	-	-	475335.05	1353528.85	Картометрический метод	5.0	Закрепление отсутствует
1345	-	-	475338.36	1353534.30	Картометрический метод	5.0	Закрепление отсутствует
1346	-	-	475352.02	1353545.66	Картометрический метод	5.0	Закрепление отсутствует
1347	-	-	475352.07	1353545.77	Картометрический метод	5.0	Закрепление отсутствует
1348	-	-	475362.74	1353568.68	Картометрический метод	5.0	Закрепление отсутствует
1349	-	-	475362.79	1353568.63	Картометрический метод	5.0	Закрепление отсутствует
1350	-	-	475375.63	1353556.10	Картометрический метод	5.0	Закрепление отсутствует
1351	-	-	475412.34	1353581.75	Картометрический метод	5.0	Закрепление отсутствует
1352	-	-	475412.35	1353581.76	Картометрический метод	5.0	Закрепление отсутствует
1353	-	-	475365.93	1353590.44	Картометрический метод	5.0	Закрепление отсутствует
1354	-	-	475365.93	1353590.44	Картометрический метод	5.0	Закрепление отсутствует

2. Сведения о характерных точках границ объекта							
Обозначение характерных точек границ	Существующие координаты, м		Измененные (уточненные) координаты, м		Метод определения координат характерной точки	Средняя квадратическая погрешность положения характерной точки (Mt), м	Описание обозначения точки на местности (при наличии)
	X	Y	X	Y			
1	2	3	4	5	6	7	8
1355	-	-	475367.68	1353597.72	Картометрический метод	5.0	Закрепление отсутствует
1356	-	-	475368.45	1353600.90	Картометрический метод	5.0	Закрепление отсутствует
1357	-	-	475371.42	1353613.24	Картометрический метод	5.0	Закрепление отсутствует
1358	-	-	475369.47	1353622.60	Картометрический метод	5.0	Закрепление отсутствует
1359	-	-	475368.95	1353625.07	Картометрический метод	5.0	Закрепление отсутствует
1360	-	-	475362.22	1353630.95	Картометрический метод	5.0	Закрепление отсутствует
1361	-	-	475351.51	1353634.10	Картометрический метод	5.0	Закрепление отсутствует
1362	-	-	475338.39	1353631.04	Картометрический метод	5.0	Закрепление отсутствует
1363	-	-	475307.26	1353607.37	Картометрический метод	5.0	Закрепление отсутствует
1364	-	-	475307.26	1353607.37	Картометрический метод	5.0	Закрепление отсутствует
1365	-	-	475277.91	1353613.28	Картометрический метод	5.0	Закрепление отсутствует
1366	-	-	475268.67	1353603.02	Картометрический метод	5.0	Закрепление отсутствует
1320	-	-	475198.78	1353644.66	Картометрический метод	5.0	Закрепление отсутствует
1367	-	-	475463.06	1353572.21	Картометрический метод	5.0	Закрепление отсутствует
1368	-	-	475427.54	1353578.93	Картометрический метод	5.0	Закрепление отсутствует
1369	-	-	475427.47	1353578.88	Картометрический метод	5.0	Закрепление отсутствует
1370	-	-	475421.96	1353575.02	Картометрический метод	5.0	Закрепление отсутствует
1371	-	-	475434.99	1353545.12	Картометрический метод	5.0	Закрепление отсутствует
1372	-	-	475482.55	1353568.53	Картометрический метод	5.0	Закрепление отсутствует
1367	-	-	475463.06	1353572.21	Картометрический метод	5.0	Закрепление отсутствует
1373	-	-	475542.77	1353370.55	Картометрический метод	5.0	Закрепление отсутствует
1374	-	-	475550.81	1353368.14	Картометрический метод	5.0	Закрепление отсутствует
1375	-	-	475606.00	1353351.62	Картометрический метод	5.0	Закрепление отсутствует
1376	-	-	475608.43	1353359.75	Картометрический метод	5.0	Закрепление отсутствует
1377	-	-	475611.37	1353369.55	Картометрический метод	5.0	Закрепление отсутствует

2. Сведения о характерных точках границ объекта							
Обозначение характерных точек границ	Существующие координаты, м		Измененные (уточненные) координаты, м		Метод определения координат характерной точки	Средняя квадратическая погрешность положения характерной точки (M <sub>t</sub> ), м	Описание обозначения точки на местности (при наличии)
	X	Y	X	Y			
1	2	3	4	5	6	7	8
1378	-	-	475614.69	1353380.65	Картометрический метод	5.0	Закрепление отсутствует
1379	-	-	475594.78	1353386.61	Картометрический метод	5.0	Закрепление отсутствует
1380	-	-	475588.26	1353388.56	Картометрический метод	5.0	Закрепление отсутствует
1381	-	-	475579.61	1353391.15	Картометрический метод	5.0	Закрепление отсутствует
1382	-	-	475551.46	1353399.58	Картометрический метод	5.0	Закрепление отсутствует
1373	-	-	475542.77	1353370.55	Картометрический метод	5.0	Закрепление отсутствует
1383	-	-	475556.39	1353291.22	Картометрический метод	5.0	Закрепление отсутствует
1384	-	-	475572.11	1353284.49	Картометрический метод	5.0	Закрепление отсутствует
1385	-	-	475579.56	1353279.53	Картометрический метод	5.0	Закрепление отсутствует
1386	-	-	475589.94	1353277.79	Картометрический метод	5.0	Закрепление отсутствует
1387	-	-	475593.43	1353277.21	Картометрический метод	5.0	Закрепление отсутствует
1388	-	-	475607.31	1353274.88	Картометрический метод	5.0	Закрепление отсутствует
1389	-	-	475618.55	1353278.41	Картометрический метод	5.0	Закрепление отсутствует
1390	-	-	475625.55	1353280.60	Картометрический метод	5.0	Закрепление отсутствует
1391	-	-	475625.55	1353281.95	Картометрический метод	5.0	Закрепление отсутствует
1392	-	-	475625.58	1353299.63	Картометрический метод	5.0	Закрепление отсутствует
1393	-	-	475594.79	1353299.69	Картометрический метод	5.0	Закрепление отсутствует
1394	-	-	475557.98	1353304.82	Картометрический метод	5.0	Закрепление отсутствует
1395	-	-	475556.76	1353294.38	Картометрический метод	5.0	Закрепление отсутствует
1383	-	-	475556.39	1353291.22	Картометрический метод	5.0	Закрепление отсутствует
1396	-	-	475841.70	1351886.21	Картометрический метод	5.0	Закрепление отсутствует
1397	-	-	475814.96	1351880.67	Картометрический метод	5.0	Закрепление отсутствует
1398	-	-	475806.28	1351878.87	Картометрический метод	5.0	Закрепление отсутствует
1399	-	-	475740.97	1351866.94	Картометрический метод	5.0	Закрепление отсутствует
1400	-	-	475700.81	1351862.83	Картометрический метод	5.0	Закрепление отсутствует

2. Сведения о характерных точках границ объекта							
Обозначение характерных точек границ	Существующие координаты, м		Измененные (уточненные) координаты, м		Метод определения координат характерной точки	Средняя квадратическая погрешность положения характерной точки (Mt), м	Описание обозначения точки на местности (при наличии)
	X	Y	X	Y			
1	2	3	4	5	6	7	8
1401	-	-	475682.80	1351861.62	Картометрический метод	5.0	Закрепление отсутствует
1402	-	-	475679.38	1351857.82	Картометрический метод	5.0	Закрепление отсутствует
1403	-	-	475668.99	1351857.08	Картометрический метод	5.0	Закрепление отсутствует
1404	-	-	475664.80	1351860.40	Картометрический метод	5.0	Закрепление отсутствует
1405	-	-	475661.51	1351860.17	Картометрический метод	5.0	Закрепление отсутствует
1406	-	-	475567.52	1351853.60	Картометрический метод	5.0	Закрепление отсутствует
1407	-	-	475567.52	1351853.60	Картометрический метод	5.0	Закрепление отсутствует
1408	-	-	475509.81	1351849.94	Картометрический метод	5.0	Закрепление отсутствует
1409	-	-	475478.02	1351847.79	Картометрический метод	5.0	Закрепление отсутствует
1410	-	-	475477.05	1351816.34	Картометрический метод	5.0	Закрепление отсутствует
1411	-	-	475477.05	1351816.34	Картометрический метод	5.0	Закрепление отсутствует
1412	-	-	475477.05	1351816.24	Картометрический метод	5.0	Закрепление отсутствует
1413	-	-	475477.09	1351815.89	Картометрический метод	5.0	Закрепление отсутствует
1414	-	-	475477.09	1351815.88	Картометрический метод	5.0	Закрепление отсутствует
1415	-	-	475477.09	1351815.87	Картометрический метод	5.0	Закрепление отсутствует
1416	-	-	475477.09	1351815.87	Картометрический метод	5.0	Закрепление отсутствует
1417	-	-	475477.09	1351815.85	Картометрический метод	5.0	Закрепление отсутствует
1418	-	-	475477.09	1351815.84	Картометрический метод	5.0	Закрепление отсутствует
1419	-	-	475477.09	1351815.83	Картометрический метод	5.0	Закрепление отсутствует
1420	-	-	475481.53	1351772.40	Картометрический метод	5.0	Закрепление отсутствует
1421	-	-	475482.19	1351772.32	Картометрический метод	5.0	Закрепление отсутствует
1422	-	-	475502.90	1351769.85	Картометрический метод	5.0	Закрепление отсутствует
1423	-	-	475504.10	1351745.36	Картометрический метод	5.0	Закрепление отсутствует
1424	-	-	475503.59	1351745.29	Картометрический метод	5.0	Закрепление отсутствует
1425	-	-	475503.42	1351745.27	Картометрический метод	5.0	Закрепление отсутствует

2. Сведения о характерных точках границ объекта							
Обозначение характерных точек границ	Существующие координаты, м		Измененные (уточненные) координаты, м		Метод определения координат характерной точки	Средняя квадратическая погрешность положения характерной точки (Mt), м	Описание обозначения точки на местности (при наличии)
	X	Y	X	Y			
1	2	3	4	5	6	7	8
1426	-	-	475492.53	1351743.83	Картометрический метод	5.0	Закрепление отсутствует
1427	-	-	475492.38	1351743.81	Картометрический метод	5.0	Закрепление отсутствует
1428	-	-	475496.08	1351734.05	Картометрический метод	5.0	Закрепление отсутствует
1429	-	-	475496.12	1351733.94	Картометрический метод	5.0	Закрепление отсутствует
1430	-	-	475515.24	1351734.37	Картометрический метод	5.0	Закрепление отсутствует
1431	-	-	475587.16	1351756.61	Картометрический метод	5.0	Закрепление отсутствует
1432	-	-	475600.92	1351756.61	Картометрический метод	5.0	Закрепление отсутствует
1433	-	-	475600.92	1351756.61	Картометрический метод	5.0	Закрепление отсутствует
1434	-	-	475602.15	1351731.36	Картометрический метод	5.0	Закрепление отсутствует
1435	-	-	475604.69	1351729.46	Картометрический метод	5.0	Закрепление отсутствует
1436	-	-	475606.08	1351728.42	Картометрический метод	5.0	Закрепление отсутствует
1437	-	-	475606.94	1351722.53	Картометрический метод	5.0	Закрепление отсутствует
1438	-	-	475607.05	1351721.76	Картометрический метод	5.0	Закрепление отсутствует
1439	-	-	475607.82	1351716.45	Картометрический метод	5.0	Закрепление отсутствует
1440	-	-	475607.82	1351716.45	Картометрический метод	5.0	Закрепление отсутствует
1441	-	-	475610.38	1351707.10	Картометрический метод	5.0	Закрепление отсутствует
1442	-	-	475610.88	1351705.27	Картометрический метод	5.0	Закрепление отсутствует
1443	-	-	475605.76	1351705.06	Картометрический метод	5.0	Закрепление отсутствует
1444	-	-	475585.57	1351700.25	Картометрический метод	5.0	Закрепление отсутствует
1445	-	-	475580.00	1351693.10	Картометрический метод	5.0	Закрепление отсутствует
1446	-	-	475576.31	1351688.35	Картометрический метод	5.0	Закрепление отсутствует
1447	-	-	475576.91	1351682.37	Картометрический метод	5.0	Закрепление отсутствует
1448	-	-	475578.96	1351661.89	Картометрический метод	5.0	Закрепление отсутствует
1449	-	-	475576.31	1351638.08	Картометрический метод	5.0	Закрепление отсутствует
1450	-	-	475559.53	1351629.29	Картометрический метод	5.0	Закрепление отсутствует

2. Сведения о характерных точках границ объекта							
Обозначение характерных точек границ	Существующие координаты, м		Измененные (уточненные) координаты, м		Метод определения координат характерной точки	Средняя квадратическая погрешность положения характерной точки (Mt), м	Описание обозначения точки на местности (при наличии)
	X	Y	X	Y			
1	2	3	4	5	6	7	8
1451	-	-	475548.62	1351623.57	Картометрический метод	5.0	Закрепление отсутствует
1452	-	-	475556.08	1351599.55	Картометрический метод	5.0	Закрепление отсутствует
1453	-	-	475556.08	1351599.55	Картометрический метод	5.0	Закрепление отсутствует
1454	-	-	475556.14	1351598.46	Картометрический метод	5.0	Закрепление отсутствует
1455	-	-	475557.17	1351580.68	Картометрический метод	5.0	Закрепление отсутствует
1456	-	-	475565.73	1351559.76	Картометрический метод	5.0	Закрепление отсутствует
1457	-	-	475569.46	1351545.80	Картометрический метод	5.0	Закрепление отсутствует
1458	-	-	475569.46	1351545.80	Картометрический метод	5.0	Закрепление отсутствует
1459	-	-	475590.94	1351545.76	Картометрический метод	5.0	Закрепление отсутствует
1460	-	-	475591.43	1351538.67	Картометрический метод	5.0	Закрепление отсутствует
1461	-	-	475591.45	1351538.44	Картометрический метод	5.0	Закрепление отсутствует
1462	-	-	475661.56	1351523.09	Картометрический метод	5.0	Закрепление отсутствует
1463	-	-	475662.97	1351522.78	Картометрический метод	5.0	Закрепление отсутствует
1464	-	-	475672.65	1351564.32	Картометрический метод	5.0	Закрепление отсутствует
1465	-	-	475696.61	1351630.10	Картометрический метод	5.0	Закрепление отсутствует
1466	-	-	475731.15	1351656.01	Картометрический метод	5.0	Закрепление отсутствует
1467	-	-	475731.15	1351656.01	Картометрический метод	5.0	Закрепление отсутствует
1468	-	-	475727.81	1351682.07	Картометрический метод	5.0	Закрепление отсутствует
1469	-	-	475729.43	1351714.94	Картометрический метод	5.0	Закрепление отсутствует
1470	-	-	475729.54	1351717.15	Картометрический метод	5.0	Закрепление отсутствует
1471	-	-	475735.37	1351737.77	Картометрический метод	5.0	Закрепление отсутствует
1472	-	-	475741.00	1351757.70	Картометрический метод	5.0	Закрепление отсутствует
1473	-	-	475744.01	1351768.36	Картометрический метод	5.0	Закрепление отсутствует
1474	-	-	475753.68	1351775.87	Картометрический метод	5.0	Закрепление отсутствует
1475	-	-	475796.83	1351781.39	Картометрический метод	5.0	Закрепление отсутствует

2. Сведения о характерных точках границ объекта							
Обозначение характерных точек границ	Существующие координаты, м		Измененные (уточненные) координаты, м		Метод определения координат характерной точки	Средняя квадратическая погрешность положения характерной точки (Mt), м	Описание обозначения точки на местности (при наличии)
	X	Y	X	Y			
1	2	3	4	5	6	7	8
1476	-	-	475826.66	1351785.22	Картометрический метод	5.0	Закрепление отсутствует
1477	-	-	475856.49	1351789.04	Картометрический метод	5.0	Закрепление отсутствует
1478	-	-	475885.51	1351792.79	Картометрический метод	5.0	Закрепление отсутствует
1479	-	-	475892.69	1351819.33	Картометрический метод	5.0	Закрепление отсутствует
1480	-	-	475886.88	1351843.56	Картометрический метод	5.0	Закрепление отсутствует
1481	-	-	475877.57	1351882.36	Картометрический метод	5.0	Закрепление отсутствует
1482	-	-	475839.26	1351874.79	Картометрический метод	5.0	Закрепление отсутствует
1396	-	-	475841.70	1351886.21	Картометрический метод	5.0	Закрепление отсутствует
1483	-	-	475507.26	1351871.81	Картометрический метод	5.0	Закрепление отсутствует
1484	-	-	475508.33	1351871.88	Картометрический метод	5.0	Закрепление отсутствует
1485	-	-	475609.81	1351878.87	Картометрический метод	5.0	Закрепление отсутствует
1486	-	-	475609.82	1351877.01	Картометрический метод	5.0	Закрепление отсутствует
1487	-	-	475639.82	1351877.18	Картометрический метод	5.0	Закрепление отсутствует
1488	-	-	475641.08	1351879.09	Картометрический метод	5.0	Закрепление отсутствует
1489	-	-	475672.43	1351879.71	Картометрический метод	5.0	Закрепление отсутствует
1490	-	-	475672.83	1351882.96	Картометрический метод	5.0	Закрепление отсутствует
1491	-	-	475698.94	1351884.75	Картометрический метод	5.0	Закрепление отсутствует
1492	-	-	475701.95	1351886.87	Картометрический метод	5.0	Закрепление отсутствует
1493	-	-	475709.42	1351887.67	Картометрический метод	5.0	Закрепление отсутствует
1494	-	-	475709.42	1351887.67	Картометрический метод	5.0	Закрепление отсутствует
1495	-	-	475711.52	1351887.90	Картометрический метод	5.0	Закрепление отсутствует
1496	-	-	475714.72	1351886.37	Картометрический метод	5.0	Закрепление отсутствует
1497	-	-	475723.16	1351887.22	Картометрический метод	5.0	Закрепление отсутствует
1498	-	-	475723.68	1351884.59	Картометрический метод	5.0	Закрепление отсутствует
1499	-	-	475756.38	1351891.07	Картометрический метод	5.0	Закрепление отсутствует



2. Сведения о характерных точках границ объекта							
Обозначение характерных точек границ	Существующие координаты, м		Измененные (уточненные) координаты, м		Метод определения координат характерной точки	Средняя квадратическая погрешность положения характерной точки (Mt), м	Описание обозначения точки на местности (при наличии)
	X	Y	X	Y			
1	2	3	4	5	6	7	8
1500	-	-	475802.07	1351900.46	Картометрический метод	5.0	Закрепление отсутствует
1501	-	-	475804.02	1351900.88	Картометрический метод	5.0	Закрепление отсутствует
1502	-	-	475854.22	1351911.69	Картометрический метод	5.0	Закрепление отсутствует
1503	-	-	475861.06	1351913.16	Картометрический метод	5.0	Закрепление отсутствует
1504	-	-	475886.95	1351918.73	Картометрический метод	5.0	Закрепление отсутствует
1505	-	-	475905.36	1351922.70	Картометрический метод	5.0	Закрепление отсутствует
1506	-	-	475914.22	1351924.61	Картометрический метод	5.0	Закрепление отсутствует
1507	-	-	475929.77	1351927.96	Картометрический метод	5.0	Закрепление отсутствует
1508	-	-	475930.07	1351928.02	Картометрический метод	5.0	Закрепление отсутствует
1509	-	-	475931.43	1351922.48	Картометрический метод	5.0	Закрепление отсутствует
1510	-	-	475944.04	1351925.42	Картометрический метод	5.0	Закрепление отсутствует
1511	-	-	475944.87	1351930.34	Картометрический метод	5.0	Закрепление отсутствует
1512	-	-	475952.62	1351932.39	Картометрический метод	5.0	Закрепление отсутствует
1513	-	-	475967.71	1351936.37	Картометрический метод	5.0	Закрепление отсутствует
1514	-	-	475983.59	1351992.90	Картометрический метод	5.0	Закрепление отсутствует
1515	-	-	476034.62	1352026.54	Картометрический метод	5.0	Закрепление отсутствует
1516	-	-	476035.98	1352026.72	Картометрический метод	5.0	Закрепление отсутствует
1517	-	-	476037.51	1352026.93	Картометрический метод	5.0	Закрепление отсутствует
1518	-	-	476001.61	1352149.42	Картометрический метод	5.0	Закрепление отсутствует
1519	-	-	476023.46	1352158.95	Картометрический метод	5.0	Закрепление отсутствует
1520	-	-	476053.75	1352172.17	Картометрический метод	5.0	Закрепление отсутствует
1521	-	-	476044.36	1352194.04	Картометрический метод	5.0	Закрепление отсутствует
1522	-	-	476007.19	1352270.77	Картометрический метод	5.0	Закрепление отсутствует
1523	-	-	475985.47	1352279.12	Картометрический метод	5.0	Закрепление отсутствует
1524	-	-	475943.37	1352267.76	Картометрический метод	5.0	Закрепление отсутствует

2. Сведения о характерных точках границ объекта							
Обозначение характерных точек границ	Существующие координаты, м		Измененные (уточненные) координаты, м		Метод определения координат характерной точки	Средняя квадратическая погрешность положения характерной точки (Mt), м	Описание обозначения точки на местности (при наличии)
	X	Y	X	Y			
1	2	3	4	5	6	7	8
1525	-	-	475928.02	1352268.79	Картометрический метод	5.0	Закрепление отсутствует
1526	-	-	475909.11	1352270.05	Картометрический метод	5.0	Закрепление отсутствует
1527	-	-	475892.35	1352278.53	Картометрический метод	5.0	Закрепление отсутствует
1528	-	-	475892.10	1352278.66	Картометрический метод	5.0	Закрепление отсутствует
1529	-	-	475892.06	1352278.65	Картометрический метод	5.0	Закрепление отсутствует
1530	-	-	475882.38	1352274.84	Картометрический метод	5.0	Закрепление отсутствует
1531	-	-	475880.47	1352281.62	Картометрический метод	5.0	Закрепление отсутствует
1532	-	-	475879.57	1352284.81	Картометрический метод	5.0	Закрепление отсутствует
1533	-	-	475850.94	1352308.95	Картометрический метод	5.0	Закрепление отсутствует
1534	-	-	475790.38	1352355.69	Картометрический метод	5.0	Закрепление отсутствует
1535	-	-	475789.92	1352356.05	Картометрический метод	5.0	Закрепление отсутствует
1536	-	-	475779.66	1352351.51	Картометрический метод	5.0	Закрепление отсутствует
1537	-	-	475561.17	1352254.74	Картометрический метод	5.0	Закрепление отсутствует
1538	-	-	475561.17	1352254.74	Картометрический метод	5.0	Закрепление отсутствует
1539	-	-	475578.10	1352153.53	Картометрический метод	5.0	Закрепление отсутствует
1540	-	-	475578.10	1352153.53	Картометрический метод	5.0	Закрепление отсутствует
1541	-	-	475537.45	1352139.47	Картометрический метод	5.0	Закрепление отсутствует
1542	-	-	475537.46	1352139.41	Картометрический метод	5.0	Закрепление отсутствует
1543	-	-	475538.68	1352126.20	Картометрический метод	5.0	Закрепление отсутствует
1544	-	-	475542.29	1352109.16	Картометрический метод	5.0	Закрепление отсутствует
1545	-	-	475547.66	1352083.81	Картометрический метод	5.0	Закрепление отсутствует
1546	-	-	475548.09	1352081.79	Картометрический метод	5.0	Закрепление отсутствует
1547	-	-	475591.62	1352091.00	Картометрический метод	5.0	Закрепление отсутствует
1548	-	-	475680.13	1352108.38	Картометрический метод	5.0	Закрепление отсутствует
1549	-	-	475684.43	1352073.46	Картометрический метод	5.0	Закрепление отсутствует

2. Сведения о характерных точках границ объекта							
Обозначение характерных точек границ	Существующие координаты, м		Измененные (уточненные) координаты, м		Метод определения координат характерной точки	Средняя квадратическая погрешность положения характерной точки (Mt), м	Описание обозначения точки на местности (при наличии)
	X	Y	X	Y			
1	2	3	4	5	6	7	8
1550	-	-	475686.92	1352001.03	Картометрический метод	5.0	Закрепление отсутствует
1551	-	-	475671.59	1351999.50	Картометрический метод	5.0	Закрепление отсутствует
1552	-	-	475670.96	1351997.62	Картометрический метод	5.0	Закрепление отсутствует
1553	-	-	475621.32	1351971.21	Картометрический метод	5.0	Закрепление отсутствует
1554	-	-	475625.82	1351962.75	Картометрический метод	5.0	Закрепление отсутствует
1555	-	-	475628.71	1351957.32	Картометрический метод	5.0	Закрепление отсутствует
1556	-	-	475630.71	1351953.55	Картометрический метод	5.0	Закрепление отсутствует
1557	-	-	475621.15	1351948.12	Картометрический метод	5.0	Закрепление отсутствует
1558	-	-	475584.29	1351927.17	Картометрический метод	5.0	Закрепление отсутствует
1559	-	-	475584.25	1351927.15	Картометрический метод	5.0	Закрепление отсутствует
1560	-	-	475584.25	1351927.15	Картометрический метод	5.0	Закрепление отсутствует
1561	-	-	475550.65	1351923.29	Картометрический метод	5.0	Закрепление отсутствует
1562	-	-	475549.86	1351924.71	Картометрический метод	5.0	Закрепление отсутствует
1563	-	-	475557.85	1351927.35	Картометрический метод	5.0	Закрепление отсутствует
1564	-	-	475549.86	1351924.71	Картометрический метод	5.0	Закрепление отсутствует
1565	-	-	475535.00	1351951.40	Картометрический метод	5.0	Закрепление отсутствует
1566	-	-	475519.92	1351946.43	Картометрический метод	5.0	Закрепление отсутствует
1567	-	-	475521.52	1351941.59	Картометрический метод	5.0	Закрепление отсутствует
1568	-	-	475517.74	1351940.45	Картометрический метод	5.0	Закрепление отсутствует
1569	-	-	475500.76	1351935.33	Картометрический метод	5.0	Закрепление отсутствует
1570	-	-	475499.81	1351941.15	Картометрический метод	5.0	Закрепление отсутствует
1571	-	-	475496.82	1351940.42	Картометрический метод	5.0	Закрепление отсутствует
1572	-	-	475496.82	1351940.42	Картометрический метод	5.0	Закрепление отсутствует
1573	-	-	475492.53	1351958.13	Картометрический метод	5.0	Закрепление отсутствует
1574	-	-	475468.50	1351953.85	Картометрический метод	5.0	Закрепление отсутствует

2. Сведения о характерных точках границ объекта							
Обозначение характерных точек границ	Существующие координаты, м		Измененные (уточненные) координаты, м		Метод определения координат характерной точки	Средняя квадратическая погрешность положения характерной точки (Mt), м	Описание обозначения точки на местности (при наличии)
	X	Y	X	Y			
1	2	3	4	5	6	7	8
1575	-	-	475469.83	1351946.01	Картометрический метод	5.0	Закрепление отсутствует
1576	-	-	475466.54	1351959.58	Картометрический метод	5.0	Закрепление отсутствует
1577	-	-	475482.76	1351870.16	Картометрический метод	5.0	Закрепление отсутствует
1483	-	-	475507.26	1351871.81	Картометрический метод	5.0	Закрепление отсутствует
1578	-	-	476326.13	1354926.61	Картометрический метод	5.0	Закрепление отсутствует
1579	-	-	476321.76	1354920.62	Картометрический метод	5.0	Закрепление отсутствует
1580	-	-	476340.99	1354901.41	Картометрический метод	5.0	Закрепление отсутствует
1581	-	-	476342.74	1354899.66	Картометрический метод	5.0	Закрепление отсутствует
1582	-	-	476352.49	1354909.43	Картометрический метод	5.0	Закрепление отсутствует
1583	-	-	476353.48	1354910.42	Картометрический метод	5.0	Закрепление отсутствует
1584	-	-	476368.01	1354924.99	Картометрический метод	5.0	Закрепление отсутствует
1585	-	-	476348.96	1354950.28	Картометрический метод	5.0	Закрепление отсутствует
1586	-	-	476340.34	1354946.12	Картометрический метод	5.0	Закрепление отсутствует
1578	-	-	476326.13	1354926.61	Картометрический метод	5.0	Закрепление отсутствует
1587	-	-	476394.88	1348766.35	Картометрический метод	5.0	Закрепление отсутствует
1588	-	-	476376.02	1348786.86	Картометрический метод	5.0	Закрепление отсутствует
1589	-	-	476380.25	1348795.23	Картометрический метод	5.0	Закрепление отсутствует
1590	-	-	476373.76	1348802.29	Картометрический метод	5.0	Закрепление отсутствует
1591	-	-	476347.56	1348778.21	Картометрический метод	5.0	Закрепление отсутствует
1592	-	-	476375.35	1348747.97	Картометрический метод	5.0	Закрепление отсутствует
1593	-	-	476395.09	1348766.12	Картометрический метод	5.0	Закрепление отсутствует
1587	-	-	476394.88	1348766.35	Картометрический метод	5.0	Закрепление отсутствует
1594	-	-	476481.17	1348752.24	Картометрический метод	5.0	Закрепление отсутствует
1595	-	-	476503.34	1348774.65	Картометрический метод	5.0	Закрепление отсутствует
1596	-	-	476503.44	1348774.75	Картометрический метод	5.0	Закрепление отсутствует

2. Сведения о характерных точках границ объекта							
Обозначение характерных точек границ	Существующие координаты, м		Измененные (уточненные) координаты, м		Метод определения координат характерной точки	Средняя квадратическая погрешность положения характерной точки (Mt), м	Описание обозначения точки на местности (при наличии)
	X	Y	X	Y			
1	2	3	4	5	6	7	8
1597	-	-	476506.23	1348777.57	Картометрический метод	5.0	Закрепление отсутствует
1598	-	-	476524.02	1348761.63	Картометрический метод	5.0	Закрепление отсутствует
1599	-	-	476535.70	1348770.50	Картометрический метод	5.0	Закрепление отсутствует
1600	-	-	476462.26	1348847.12	Картометрический метод	5.0	Закрепление отсутствует
1601	-	-	476420.22	1348895.16	Картометрический метод	5.0	Закрепление отсутствует
1602	-	-	476392.18	1348927.06	Картометрический метод	5.0	Закрепление отсутствует
1603	-	-	476388.12	1348931.69	Картометрический метод	5.0	Закрепление отсутствует
1604	-	-	476379.68	1348949.77	Картометрический метод	5.0	Закрепление отсутствует
1605	-	-	476356.50	1348968.38	Картометрический метод	5.0	Закрепление отсутствует
1606	-	-	476322.82	1348994.54	Картометрический метод	5.0	Закрепление отсутствует
1607	-	-	476299.36	1349012.36	Картометрический метод	5.0	Закрепление отсутствует
1608	-	-	476297.76	1349014.24	Картометрический метод	5.0	Закрепление отсутствует
1609	-	-	476264.45	1349053.10	Картометрический метод	5.0	Закрепление отсутствует
1610	-	-	476243.20	1349077.90	Картометрический метод	5.0	Закрепление отсутствует
1611	-	-	476232.91	1349110.17	Картометрический метод	5.0	Закрепление отсутствует
1612	-	-	476194.48	1349211.87	Картометрический метод	5.0	Закрепление отсутствует
1613	-	-	476182.87	1349099.76	Картометрический метод	5.0	Закрепление отсутствует
1614	-	-	476196.07	1349065.20	Картометрический метод	5.0	Закрепление отсутствует
1615	-	-	476207.89	1349049.76	Картометрический метод	5.0	Закрепление отсутствует
1616	-	-	476219.84	1349039.78	Картометрический метод	5.0	Закрепление отсутствует
1617	-	-	476241.19	1349026.67	Картометрический метод	5.0	Закрепление отсутствует
1618	-	-	476280.91	1348995.49	Картометрический метод	5.0	Закрепление отсутствует
1619	-	-	476297.89	1348989.28	Картометрический метод	5.0	Закрепление отсутствует
1620	-	-	476294.01	1348985.60	Картометрический метод	5.0	Закрепление отсутствует
1621	-	-	476315.05	1348953.01	Картометрический метод	5.0	Закрепление отсутствует

2. Сведения о характерных точках границ объекта							
Обозначение характерных точек границ	Существующие координаты, м		Измененные (уточненные) координаты, м		Метод определения координат характерной точки	Средняя квадратическая погрешность положения характерной точки (Mt), м	Описание обозначения точки на местности (при наличии)
	X	Y	X	Y			
1	2	3	4	5	6	7	8
1622	-	-	476328.16	1348962.10	Картометрический метод	5.0	Закрепление отсутствует
1623	-	-	476334.89	1348953.12	Картометрический метод	5.0	Закрепление отсутствует
1624	-	-	476343.47	1348932.25	Картометрический метод	5.0	Закрепление отсутствует
1625	-	-	476350.78	1348914.93	Картометрический метод	5.0	Закрепление отсутствует
1626	-	-	476352.74	1348899.41	Картометрический метод	5.0	Закрепление отсутствует
1627	-	-	476355.45	1348879.32	Картометрический метод	5.0	Закрепление отсутствует
1628	-	-	476355.73	1348872.15	Картометрический метод	5.0	Закрепление отсутствует
1629	-	-	476377.85	1348852.59	Картометрический метод	5.0	Закрепление отсутствует
1630	-	-	476399.97	1348833.57	Картометрический метод	5.0	Закрепление отсутствует
1631	-	-	476404.86	1348828.82	Картометрический метод	5.0	Закрепление отсутствует
1632	-	-	476419.65	1348810.23	Картометрический метод	5.0	Закрепление отсутствует
1633	-	-	476428.01	1348801.08	Картометрический метод	5.0	Закрепление отсутствует
1634	-	-	476433.29	1348796.97	Картометрический метод	5.0	Закрепление отсутствует
1635	-	-	476437.69	1348794.34	Картометрический метод	5.0	Закрепление отсутствует
1636	-	-	476435.77	1348780.51	Картометрический метод	5.0	Закрепление отсутствует
1637	-	-	476452.95	1348765.94	Картометрический метод	5.0	Закрепление отсутствует
1638	-	-	476459.53	1348771.58	Картометрический метод	5.0	Закрепление отсутствует
1639	-	-	476470.35	1348761.91	Картометрический метод	5.0	Закрепление отсутствует
1594	-	-	476481.17	1348752.24	Картометрический метод	5.0	Закрепление отсутствует
1640	-	-	476580.29	1348710.37	Картометрический метод	5.0	Закрепление отсутствует
1641	-	-	476563.12	1348693.01	Картометрический метод	5.0	Закрепление отсутствует
1642	-	-	476545.12	1348674.81	Картометрический метод	5.0	Закрепление отсутствует
1643	-	-	476471.05	1348742.01	Картометрический метод	5.0	Закрепление отсутствует
1644	-	-	476453.95	1348739.21	Картометрический метод	5.0	Закрепление отсутствует
1645	-	-	476425.67	1348706.69	Картометрический метод	5.0	Закрепление отсутствует

2. Сведения о характерных точках границ объекта							
Обозначение характерных точек границ	Существующие координаты, м		Измененные (уточненные) координаты, м		Метод определения координат характерной точки	Средняя квадратическая погрешность положения характерной точки (Mt), м	Описание обозначения точки на местности (при наличии)
	X	Y	X	Y			
1	2	3	4	5	6	7	8
1646	-	-	476415.13	1348631.13	Картометрический метод	5.0	Закрепление отсутствует
1647	-	-	476442.49	1348620.38	Картометрический метод	5.0	Закрепление отсутствует
1648	-	-	476523.26	1348606.26	Картометрический метод	5.0	Закрепление отсутствует
1649	-	-	476562.34	1348472.13	Картометрический метод	5.0	Закрепление отсутствует
1650	-	-	476641.72	1348353.13	Картометрический метод	5.0	Закрепление отсутствует
1651	-	-	476684.58	1348291.49	Картометрический метод	5.0	Закрепление отсутствует
1652	-	-	476766.71	1348284.07	Картометрический метод	5.0	Закрепление отсутствует
1653	-	-	476830.88	1348344.60	Картометрический метод	5.0	Закрепление отсутствует
1654	-	-	476928.60	1348340.36	Картометрический метод	5.0	Закрепление отсутствует
1655	-	-	476946.85	1348356.23	Картометрический метод	5.0	Закрепление отсутствует
1656	-	-	476913.70	1348403.16	Картометрический метод	5.0	Закрепление отсутствует
1657	-	-	476906.89	1348396.99	Картометрический метод	5.0	Закрепление отсутствует
1658	-	-	476896.23	1348402.73	Картометрический метод	5.0	Закрепление отсутствует
1659	-	-	476868.01	1348417.55	Картометрический метод	5.0	Закрепление отсутствует
1660	-	-	476839.08	1348422.72	Картометрический метод	5.0	Закрепление отсутствует
1661	-	-	476830.04	1348425.09	Картометрический метод	5.0	Закрепление отсутствует
1662	-	-	476820.28	1348427.64	Картометрический метод	5.0	Закрепление отсутствует
1663	-	-	476805.47	1348432.60	Картометрический метод	5.0	Закрепление отсутствует
1664	-	-	476796.15	1348436.99	Картометрический метод	5.0	Закрепление отсутствует
1665	-	-	476769.36	1348455.50	Картометрический метод	5.0	Закрепление отсутствует
1666	-	-	476764.62	1348461.19	Картометрический метод	5.0	Закрепление отсутствует
1667	-	-	476759.67	1348471.14	Картометрический метод	5.0	Закрепление отсутствует
1668	-	-	476759.79	1348477.32	Картометрический метод	5.0	Закрепление отсутствует
1669	-	-	476769.49	1348486.28	Картометрический метод	5.0	Закрепление отсутствует
1670	-	-	476749.36	1348507.06	Картометрический метод	5.0	Закрепление отсутствует

2. Сведения о характерных точках границ объекта							
Обозначение характерных точек границ	Существующие координаты, м		Измененные (уточненные) координаты, м		Метод определения координат характерной точки	Средняя квадратическая погрешность положения характерной точки (Mt), м	Описание обозначения точки на местности (при наличии)
	X	Y	X	Y			
1	2	3	4	5	6	7	8
1671	-	-	476734.45	1348527.62	Картометрический метод	5.0	Закрепление отсутствует
1672	-	-	476725.71	1348530.94	Картометрический метод	5.0	Закрепление отсутствует
1673	-	-	476723.46	1348533.13	Картометрический метод	5.0	Закрепление отсутствует
1674	-	-	476723.32	1348541.37	Картометрический метод	5.0	Закрепление отсутствует
1675	-	-	476711.05	1348545.16	Картометрический метод	5.0	Закрепление отсутствует
1676	-	-	476681.14	1348574.26	Картометрический метод	5.0	Закрепление отсутствует
1677	-	-	476654.31	1348598.49	Картометрический метод	5.0	Закрепление отсутствует
1678	-	-	476653.69	1348597.79	Картометрический метод	5.0	Закрепление отсутствует
1679	-	-	476645.81	1348605.71	Картометрический метод	5.0	Закрепление отсутствует
1680	-	-	476632.08	1348620.72	Картометрический метод	5.0	Закрепление отсутствует
1681	-	-	476625.00	1348631.06	Картометрический метод	5.0	Закрепление отсутствует
1682	-	-	476616.48	1348648.27	Картометрический метод	5.0	Закрепление отсутствует
1683	-	-	476614.25	1348655.09	Картометрический метод	5.0	Закрепление отсутствует
1684	-	-	476611.71	1348668.35	Картометрический метод	5.0	Закрепление отсутствует
1685	-	-	476612.35	1348675.95	Картометрический метод	5.0	Закрепление отсутствует
1686	-	-	476610.94	1348693.33	Картометрический метод	5.0	Закрепление отсутствует
1687	-	-	476588.26	1348709.18	Картометрический метод	5.0	Закрепление отсутствует
1640	-	-	476580.29	1348710.37	Картометрический метод	5.0	Закрепление отсутствует
1688	-	-	476971.68	1348940.98	Картометрический метод	5.0	Закрепление отсутствует
1689	-	-	476958.26	1348937.51	Картометрический метод	5.0	Закрепление отсутствует
1690	-	-	476961.40	1348915.28	Картометрический метод	5.0	Закрепление отсутствует
1691	-	-	476967.18	1348874.37	Картометрический метод	5.0	Закрепление отсутствует
1692	-	-	476980.41	1348892.83	Картометрический метод	5.0	Закрепление отсутствует
1693	-	-	477002.10	1348913.30	Картометрический метод	5.0	Закрепление отсутствует
1694	-	-	477011.27	1348917.67	Картометрический метод	5.0	Закрепление отсутствует



2. Сведения о характерных точках границ объекта							
Обозначение характерных точек границ	Существующие координаты, м		Измененные (уточненные) координаты, м		Метод определения координат характерной точки	Средняя квадратическая погрешность положения характерной точки (Mt), м	Описание обозначения точки на местности (при наличии)
	X	Y	X	Y			
1	2	3	4	5	6	7	8
1695	-	-	477011.52	1348925.52	Картометрический метод	5.0	Закрепление отсутствует
1696	-	-	477016.11	1348927.54	Картометрический метод	5.0	Закрепление отсутствует
1697	-	-	477015.30	1348929.86	Картометрический метод	5.0	Закрепление отсутствует
1698	-	-	477008.10	1348950.43	Картометрический метод	5.0	Закрепление отсутствует
1688	-	-	476971.68	1348940.98	Картометрический метод	5.0	Закрепление отсутствует
1699	-	-	477243.11	1348903.13	Картометрический метод	5.0	Закрепление отсутствует
1700	-	-	477226.03	1348866.52	Картометрический метод	5.0	Закрепление отсутствует
1701	-	-	477267.52	1348839.67	Картометрический метод	5.0	Закрепление отсутствует
1702	-	-	477289.48	1348878.72	Картометрический метод	5.0	Закрепление отсутствует
1699	-	-	477243.11	1348903.13	Картометрический метод	5.0	Закрепление отсутствует
1703	-	-	477977.23	1352440.61	Картометрический метод	5.0	Закрепление отсутствует
1704	-	-	477961.26	1352427.89	Картометрический метод	5.0	Закрепление отсутствует
1705	-	-	477961.26	1352427.89	Картометрический метод	5.0	Закрепление отсутствует
1706	-	-	477959.97	1352427.44	Картометрический метод	5.0	Закрепление отсутствует
1707	-	-	477945.10	1352422.24	Картометрический метод	5.0	Закрепление отсутствует
1708	-	-	477932.87	1352427.64	Картометрический метод	5.0	Закрепление отсутствует
1709	-	-	477921.95	1352424.10	Картометрический метод	5.0	Закрепление отсутствует
1710	-	-	477922.23	1352421.11	Картометрический метод	5.0	Закрепление отсутствует
1711	-	-	477913.60	1352411.37	Картометрический метод	5.0	Закрепление отсутствует
1712	-	-	477912.98	1352406.61	Картометрический метод	5.0	Закрепление отсутствует
1713	-	-	477912.16	1352400.25	Картометрический метод	5.0	Закрепление отсутствует
1714	-	-	477922.26	1352389.14	Картометрический метод	5.0	Закрепление отсутствует
1715	-	-	477951.13	1352383.06	Картометрический метод	5.0	Закрепление отсутствует
1716	-	-	477955.32	1352384.41	Картометрический метод	5.0	Закрепление отсутствует
1717	-	-	477961.31	1352386.35	Картометрический метод	5.0	Закрепление отсутствует

2. Сведения о характерных точках границ объекта							
Обозначение характерных точек границ	Существующие координаты, м		Измененные (уточненные) координаты, м		Метод определения координат характерной точки	Средняя квадратическая погрешность положения характерной точки (Mt), м	Описание обозначения точки на местности (при наличии)
	X	Y	X	Y			
1	2	3	4	5	6	7	8
1718	-	-	477968.75	1352390.51	Картометрический метод	5.0	Закрепление отсутствует
1719	-	-	477974.79	1352393.88	Картометрический метод	5.0	Закрепление отсутствует
1720	-	-	477998.40	1352409.53	Картометрический метод	5.0	Закрепление отсутствует
1721	-	-	477998.94	1352408.77	Картометрический метод	5.0	Закрепление отсутствует
1722	-	-	477999.14	1352408.97	Картометрический метод	5.0	Закрепление отсутствует
1723	-	-	478007.36	1352417.18	Картометрический метод	5.0	Закрепление отсутствует
1724	-	-	478008.95	1352425.12	Картометрический метод	5.0	Закрепление отсутствует
1725	-	-	478011.08	1352446.48	Картометрический метод	5.0	Закрепление отсутствует
1726	-	-	478003.58	1352451.51	Картометрический метод	5.0	Закрепление отсутствует
1727	-	-	477980.79	1352435.47	Картометрический метод	5.0	Закрепление отсутствует
1703	-	-	477977.23	1352440.61	Картометрический метод	5.0	Закрепление отсутствует
1728	-	-	477921.30	1353509.87	Картометрический метод	5.0	Закрепление отсутствует
1729	-	-	477916.20	1353508.96	Картометрический метод	5.0	Закрепление отсутствует
1730	-	-	477913.10	1353508.40	Картометрический метод	5.0	Закрепление отсутствует
1731	-	-	477909.33	1353507.72	Картометрический метод	5.0	Закрепление отсутствует
1732	-	-	477901.01	1353506.23	Картометрический метод	5.0	Закрепление отсутствует
1733	-	-	477895.36	1353505.22	Картометрический метод	5.0	Закрепление отсутствует
1734	-	-	477889.62	1353504.19	Картометрический метод	5.0	Закрепление отсутствует
1735	-	-	477884.27	1353503.23	Картометрический метод	5.0	Закрепление отсутствует
1736	-	-	477882.15	1353502.85	Картометрический метод	5.0	Закрепление отсутствует
1737	-	-	477882.11	1353502.84	Картометрический метод	5.0	Закрепление отсутствует
1738	-	-	477881.75	1353505.02	Картометрический метод	5.0	Закрепление отсутствует
1739	-	-	477881.12	1353512.49	Картометрический метод	5.0	Закрепление отсутствует
1740	-	-	477880.46	1353520.00	Картометрический метод	5.0	Закрепление отсутствует
1741	-	-	477880.00	1353525.15	Картометрический метод	5.0	Закрепление отсутствует

2. Сведения о характерных точках границ объекта							
Обозначение характерных точек границ	Существующие координаты, м		Измененные (уточненные) координаты, м		Метод определения координат характерной точки	Средняя квадратическая погрешность положения характерной точки (Mt), м	Описание обозначения точки на местности (при наличии)
	X	Y	X	Y			
1	2	3	4	5	6	7	8
1742	-	-	477878.87	1353538.07	Картометрический метод	5.0	Закрепление отсутствует
1743	-	-	477878.44	1353542.84	Картометрический метод	5.0	Закрепление отсутствует
1744	-	-	477878.26	1353544.96	Картометрический метод	5.0	Закрепление отсутствует
1745	-	-	477876.30	1353567.18	Картометрический метод	5.0	Закрепление отсутствует
1746	-	-	477876.16	1353568.72	Картометрический метод	5.0	Закрепление отсутствует
1747	-	-	477874.31	1353589.72	Картометрический метод	5.0	Закрепление отсутствует
1748	-	-	477874.09	1353592.29	Картометрический метод	5.0	Закрепление отсутствует
1749	-	-	477872.26	1353613.03	Картометрический метод	5.0	Закрепление отсутствует
1750	-	-	477871.92	1353616.90	Картометрический метод	5.0	Закрепление отсутствует
1751	-	-	477870.55	1353632.40	Картометрический метод	5.0	Закрепление отсутствует
1752	-	-	477857.53	1353632.92	Картометрический метод	5.0	Закрепление отсутствует
1753	-	-	477825.82	1353634.17	Картометрический метод	5.0	Закрепление отсутствует
1754	-	-	477815.22	1353634.59	Картометрический метод	5.0	Закрепление отсутствует
1755	-	-	477802.51	1353635.09	Картометрический метод	5.0	Закрепление отсутствует
1756	-	-	477785.27	1353579.49	Картометрический метод	5.0	Закрепление отсутствует
1757	-	-	477780.77	1353552.33	Картометрический метод	5.0	Закрепление отсутствует
1758	-	-	477783.17	1353538.65	Картометрический метод	5.0	Закрепление отсутствует
1759	-	-	477787.75	1353512.55	Картометрический метод	5.0	Закрепление отсутствует
1760	-	-	477804.82	1353384.93	Картометрический метод	5.0	Закрепление отсутствует
1761	-	-	477807.80	1353309.42	Картометрический метод	5.0	Закрепление отсутствует
1762	-	-	477835.96	1353292.56	Картометрический метод	5.0	Закрепление отсутствует
1763	-	-	477843.63	1353260.13	Картометрический метод	5.0	Закрепление отсутствует
1764	-	-	477843.63	1353260.13	Картометрический метод	5.0	Закрепление отсутствует
1765	-	-	477880.27	1353263.84	Картометрический метод	5.0	Закрепление отсутствует
1766	-	-	477885.97	1353233.65	Картометрический метод	5.0	Закрепление отсутствует

2. Сведения о характерных точках границ объекта							
Обозначение характерных точек границ	Существующие координаты, м		Измененные (уточненные) координаты, м		Метод определения координат характерной точки	Средняя квадратическая погрешность положения характерной точки (Mt), м	Описание обозначения точки на местности (при наличии)
	X	Y	X	Y			
1	2	3	4	5	6	7	8
1767	-	-	477876.38	1353233.02	Картометрический метод	5.0	Закрепление отсутствует
1768	-	-	477845.40	1353226.69	Картометрический метод	5.0	Закрепление отсутствует
1769	-	-	477833.59	1353199.47	Картометрический метод	5.0	Закрепление отсутствует
1770	-	-	477831.77	1353195.27	Картометрический метод	5.0	Закрепление отсутствует
1771	-	-	477810.50	1353130.10	Картометрический метод	5.0	Закрепление отсутствует
1772	-	-	477803.05	1353141.84	Картометрический метод	5.0	Закрепление отсутствует
1773	-	-	477816.16	1353119.52	Картометрический метод	5.0	Закрепление отсутствует
1774	-	-	477805.34	1353081.00	Картометрический метод	5.0	Закрепление отсутствует
1775	-	-	477831.72	1353065.11	Картометрический метод	5.0	Закрепление отсутствует
1776	-	-	477831.94	1353064.98	Картометрический метод	5.0	Закрепление отсутствует
1777	-	-	477860.16	1353049.02	Картометрический метод	5.0	Закрепление отсутствует
1778	-	-	477860.16	1353049.02	Картометрический метод	5.0	Закрепление отсутствует
1779	-	-	477860.80	1353051.91	Картометрический метод	5.0	Закрепление отсутствует
1780	-	-	477893.21	1353044.76	Картометрический метод	5.0	Закрепление отсутствует
1781	-	-	477893.22	1353044.76	Картометрический метод	5.0	Закрепление отсутствует
1782	-	-	477956.60	1353030.78	Картометрический метод	5.0	Закрепление отсутствует
1783	-	-	477957.73	1353031.04	Картометрический метод	5.0	Закрепление отсутствует
1784	-	-	477978.19	1353113.81	Картометрический метод	5.0	Закрепление отсутствует
1785	-	-	477977.50	1353117.47	Картометрический метод	5.0	Закрепление отсутствует
1786	-	-	477955.22	1353236.15	Картометрический метод	5.0	Закрепление отсутствует
1787	-	-	477941.88	1353237.28	Картометрический метод	5.0	Закрепление отсутствует
1788	-	-	477941.87	1353237.27	Картометрический метод	5.0	Закрепление отсутствует
1789	-	-	477935.05	1353267.96	Картометрический метод	5.0	Закрепление отсутствует
1790	-	-	477925.48	1353308.81	Картометрический метод	5.0	Закрепление отсутствует
1791	-	-	477916.83	1353345.75	Картометрический метод	5.0	Закрепление отсутствует

2. Сведения о характерных точках границ объекта							
Обозначение характерных точек границ	Существующие координаты, м		Измененные (уточненные) координаты, м		Метод определения координат характерной точки	Средняя квадратическая погрешность положения характерной точки (Mt), м	Описание обозначения точки на местности (при наличии)
	X	Y	X	Y			
1	2	3	4	5	6	7	8
1792	-	-	477908.43	1353373.11	Картометрический метод	5.0	Закрепление отсутствует
1793	-	-	477898.19	1353411.82	Картометрический метод	5.0	Закрепление отсутствует
1794	-	-	477893.24	1353420.04	Картометрический метод	5.0	Закрепление отсутствует
1795	-	-	477883.03	1353449.33	Картометрический метод	5.0	Закрепление отсутствует
1796	-	-	477874.10	1353472.77	Картометрический метод	5.0	Закрепление отсутствует
1797	-	-	477873.58	1353478.32	Картометрический метод	5.0	Закрепление отсутствует
1798	-	-	477871.55	1353499.90	Картометрический метод	5.0	Закрепление отсутствует
1799	-	-	477882.22	1353502.06	Картометрический метод	5.0	Закрепление отсутствует
1800	-	-	477883.81	1353494.23	Картометрический метод	5.0	Закрепление отсутствует
1801	-	-	477888.18	1353472.66	Картометрический метод	5.0	Закрепление отсутствует
1802	-	-	477905.77	1353441.44	Картометрический метод	5.0	Закрепление отсутствует
1803	-	-	477911.01	1353423.89	Картометрический метод	5.0	Закрепление отсутствует
1804	-	-	477917.95	1353400.63	Картометрический метод	5.0	Закрепление отсутствует
1805	-	-	477926.45	1353371.85	Картометрический метод	5.0	Закрепление отсутствует
1806	-	-	477934.95	1353343.08	Картометрический метод	5.0	Закрепление отсутствует
1807	-	-	477942.03	1353319.11	Картометрический метод	5.0	Закрепление отсутствует
1808	-	-	477963.64	1353245.95	Картометрический метод	5.0	Закрепление отсутствует
1809	-	-	477973.89	1353247.40	Картометрический метод	5.0	Закрепление отсутствует
1810	-	-	478003.69	1353251.61	Картометрический метод	5.0	Закрепление отсутствует
1811	-	-	478013.09	1353252.93	Картометрический метод	5.0	Закрепление отсутствует
1812	-	-	478031.54	1353255.54	Картометрический метод	5.0	Закрепление отсутствует
1813	-	-	478092.46	1353264.14	Картометрический метод	5.0	Закрепление отсутствует
1814	-	-	478097.84	1353264.90	Картометрический метод	5.0	Закрепление отсутствует
1815	-	-	478076.74	1353339.71	Картометрический метод	5.0	Закрепление отсутствует
1816	-	-	478073.00	1353352.95	Картометрический метод	5.0	Закрепление отсутствует

2. Сведения о характерных точках границ объекта							
Обозначение характерных точек границ	Существующие координаты, м		Измененные (уточненные) координаты, м		Метод определения координат характерной точки	Средняя квадратическая погрешность положения характерной точки (Mt), м	Описание обозначения точки на местности (при наличии)
	X	Y	X	Y			
1	2	3	4	5	6	7	8
1817	-	-	478064.59	1353350.90	Картометрический метод	5.0	Закрепление отсутствует
1818	-	-	478007.70	1353337.07	Картометрический метод	5.0	Закрепление отсутствует
1819	-	-	477990.58	1353332.91	Картометрический метод	5.0	Закрепление отсутствует
1820	-	-	477980.39	1353330.43	Картометрический метод	5.0	Закрепление отсутствует
1821	-	-	477973.31	1353354.41	Картометрический метод	5.0	Закрепление отсутствует
1822	-	-	477964.81	1353383.18	Картометрический метод	5.0	Закрепление отсутствует
1823	-	-	477962.02	1353392.65	Картометрический метод	5.0	Закрепление отсутствует
1824	-	-	477956.32	1353411.95	Картометрический метод	5.0	Закрепление отсутствует
1825	-	-	477949.20	1353436.00	Картометрический метод	5.0	Закрепление отсутствует
1826	-	-	477947.93	1353440.30	Картометрический метод	5.0	Закрепление отсутствует
1827	-	-	477944.40	1353452.22	Картометрический метод	5.0	Закрепление отсутствует
1828	-	-	477943.73	1353483.63	Картометрический метод	5.0	Закрепление отсутствует
1829	-	-	477942.71	1353487.52	Картометрический метод	5.0	Закрепление отсутствует
1830	-	-	477940.90	1353494.32	Картометрический метод	5.0	Закрепление отсутствует
1831	-	-	477936.82	1353509.70	Картометрический метод	5.0	Закрепление отсутствует
1832	-	-	477936.07	1353512.52	Картометрический метод	5.0	Закрепление отсутствует
1833	-	-	477932.59	1353511.90	Картометрический метод	5.0	Закрепление отсутствует
1834	-	-	477924.27	1353510.40	Картометрический метод	5.0	Закрепление отсутствует
1835	-	-	477921.68	1353509.94	Картометрический метод	5.0	Закрепление отсутствует
1728	-	-	477921.30	1353509.87	Картометрический метод	5.0	Закрепление отсутствует
1836	-	-	477774.38	1352222.35	Картометрический метод	5.0	Закрепление отсутствует
1837	-	-	477829.40	1352218.99	Картометрический метод	5.0	Закрепление отсутствует
1838	-	-	477838.93	1352222.17	Картометрический метод	5.0	Закрепление отсутствует
1839	-	-	477853.21	1352234.87	Картометрический метод	5.0	Закрепление отсутствует
1840	-	-	477865.91	1352245.18	Картометрический метод	5.0	Закрепление отсутствует

2. Сведения о характерных точках границ объекта							
Обозначение характерных точек границ	Существующие координаты, м		Измененные (уточненные) координаты, м		Метод определения координат характерной точки	Средняя квадратическая погрешность положения характерной точки (Mt), м	Описание обозначения точки на местности (при наличии)
	X	Y	X	Y			
1	2	3	4	5	6	7	8
1841	-	-	477885.72	1352243.73	Картометрический метод	5.0	Закрепление отсутствует
1842	-	-	477901.02	1352242.66	Картометрический метод	5.0	Закрепление отсутствует
1843	-	-	477916.06	1352238.46	Картометрический метод	5.0	Закрепление отсутствует
1844	-	-	477934.38	1352225.92	Картометрический метод	5.0	Закрепление отсутствует
1845	-	-	477951.93	1352221.66	Картометрический метод	5.0	Закрепление отсутствует
1846	-	-	477962.71	1352227.18	Картометрический метод	5.0	Закрепление отсутствует
1847	-	-	477963.24	1352227.87	Картометрический метод	5.0	Закрепление отсутствует
1848	-	-	477970.24	1352237.21	Картометрический метод	5.0	Закрепление отсутствует
1849	-	-	477978.52	1352249.01	Картометрический метод	5.0	Закрепление отсутствует
1850	-	-	477987.55	1352251.26	Картометрический метод	5.0	Закрепление отсутствует
1851	-	-	478001.10	1352246.49	Картометрический метод	5.0	Закрепление отсутствует
1852	-	-	478018.65	1352239.71	Картометрический метод	5.0	Закрепление отсутствует
1853	-	-	478044.48	1352256.78	Картометрический метод	5.0	Закрепление отсутствует
1854	-	-	478055.26	1352263.05	Картометрический метод	5.0	Закрепление отсутствует
1855	-	-	478069.05	1352266.03	Картометрический метод	5.0	Закрепление отсутствует
1856	-	-	478066.66	1352283.04	Картометрический метод	5.0	Закрепление отсутствует
1857	-	-	478101.08	1352300.64	Картометрический метод	5.0	Закрепление отсутствует
1858	-	-	478093.69	1352326.24	Картометрический метод	5.0	Закрепление отсутствует
1859	-	-	478063.19	1352307.76	Картометрический метод	5.0	Закрепление отсутствует
1860	-	-	478060.05	1352330.15	Картометрический метод	5.0	Закрепление отсутствует
1861	-	-	478059.97	1352330.14	Картометрический метод	5.0	Закрепление отсутствует
1862	-	-	478052.89	1352329.18	Картометрический метод	5.0	Закрепление отсутствует
1863	-	-	478050.23	1352328.99	Картометрический метод	5.0	Закрепление отсутствует
1864	-	-	478043.13	1352328.98	Картометрический метод	5.0	Закрепление отсутствует
1865	-	-	478041.73	1352329.03	Картометрический метод	5.0	Закрепление отсутствует

2. Сведения о характерных точках границ объекта							
Обозначение характерных точек границ	Существующие координаты, м		Измененные (уточненные) координаты, м		Метод определения координат характерной точки	Средняя квадратическая погрешность положения характерной точки (Mt), м	Описание обозначения точки на местности (при наличии)
	X	Y	X	Y			
1	2	3	4	5	6	7	8
1866	-	-	478033.35	1352329.61	Картометрический метод	5.0	Закрепление отсутствует
1867	-	-	478025.85	1352330.19	Картометрический метод	5.0	Закрепление отсутствует
1868	-	-	478019.95	1352330.13	Картометрический метод	5.0	Закрепление отсутствует
1869	-	-	478015.21	1352329.59	Картометрический метод	5.0	Закрепление отсутствует
1870	-	-	478011.59	1352325.82	Картометрический метод	5.0	Закрепление отсутствует
1871	-	-	478008.16	1352321.08	Картометрический метод	5.0	Закрепление отсутствует
1872	-	-	478007.29	1352319.41	Картометрический метод	5.0	Закрепление отсутствует
1873	-	-	478005.29	1352314.05	Картометрический метод	5.0	Закрепление отсутствует
1874	-	-	478004.49	1352312.19	Картометрический метод	5.0	Закрепление отсутствует
1875	-	-	478002.94	1352309.05	Картометрический метод	5.0	Закрепление отсутствует
1876	-	-	478002.32	1352307.90	Картометрический метод	5.0	Закрепление отсутствует
1877	-	-	478000.88	1352305.73	Картометрический метод	5.0	Закрепление отсутствует
1878	-	-	477998.70	1352302.89	Картометрический метод	5.0	Закрепление отсутствует
1879	-	-	477996.55	1352300.51	Картометрический метод	5.0	Закрепление отсутствует
1880	-	-	477994.05	1352298.50	Картометрический метод	5.0	Закрепление отсутствует
1881	-	-	477989.03	1352295.10	Картометрический метод	5.0	Закрепление отсутствует
1882	-	-	477987.81	1352294.33	Картометрический метод	5.0	Закрепление отсутствует
1883	-	-	477984.48	1352292.80	Картометрический метод	5.0	Закрепление отсутствует
1884	-	-	477978.59	1352290.77	Картометрический метод	5.0	Закрепление отсутствует
1885	-	-	477977.32	1352290.38	Картометрический метод	5.0	Закрепление отсутствует
1886	-	-	477977.14	1352290.33	Картометрический метод	5.0	Закрепление отсутствует
1887	-	-	477977.12	1352290.38	Картометрический метод	5.0	Закрепление отсутствует
1888	-	-	477962.29	1352293.29	Картометрический метод	5.0	Закрепление отсутствует
1889	-	-	477956.30	1352289.38	Картометрический метод	5.0	Закрепление отсутствует
1890	-	-	477955.66	1352289.54	Картометрический метод	5.0	Закрепление отсутствует



2. Сведения о характерных точках границ объекта							
Обозначение характерных точек границ	Существующие координаты, м		Измененные (уточненные) координаты, м		Метод определения координат характерной точки	Средняя квадратическая погрешность положения характерной точки (Mt), м	Описание обозначения точки на местности (при наличии)
	X	Y	X	Y			
1	2	3	4	5	6	7	8
1891	-	-	477955.11	1352289.69	Картометрический метод	5.0	Закрепление отсутствует
1892	-	-	477947.24	1352291.87	Картометрический метод	5.0	Закрепление отсутствует
1893	-	-	477939.40	1352294.10	Картометрический метод	5.0	Закрепление отсутствует
1894	-	-	477938.80	1352294.28	Картометрический метод	5.0	Закрепление отсутствует
1895	-	-	477922.01	1352299.62	Картометрический метод	5.0	Закрепление отсутствует
1896	-	-	477921.39	1352299.83	Картометрический метод	5.0	Закрепление отсутствует
1897	-	-	477904.66	1352305.75	Картометрический метод	5.0	Закрепление отсутствует
1898	-	-	477903.15	1352306.36	Картометрический метод	5.0	Закрепление отсутствует
1899	-	-	477893.51	1352310.74	Картометрический метод	5.0	Закрепление отсутствует
1900	-	-	477891.70	1352311.67	Картометрический метод	5.0	Закрепление отсутствует
1901	-	-	477882.48	1352317.10	Картометрический метод	5.0	Закрепление отсутствует
1902	-	-	477879.68	1352319.09	Картометрический метод	5.0	Закрепление отсутствует
1903	-	-	477875.74	1352322.47	Картометрический метод	5.0	Закрепление отсутствует
1904	-	-	477873.44	1352324.79	Картометрический метод	5.0	Закрепление отсутствует
1905	-	-	477873.10	1352325.22	Картометрический метод	5.0	Закрепление отсутствует
1906	-	-	477870.23	1352328.83	Картометрический метод	5.0	Закрепление отсутствует
1907	-	-	477868.75	1352328.36	Картометрический метод	5.0	Закрепление отсутствует
1908	-	-	477867.89	1352328.09	Картометрический метод	5.0	Закрепление отсутствует
1909	-	-	477866.95	1352327.53	Картометрический метод	5.0	Закрепление отсутствует
1910	-	-	477864.11	1352326.14	Картометрический метод	5.0	Закрепление отсутствует
1911	-	-	477858.24	1352323.84	Картометрический метод	5.0	Закрепление отсутствует
1912	-	-	477857.77	1352323.66	Картометрический метод	5.0	Закрепление отсутствует
1913	-	-	477855.18	1352322.91	Картометрический метод	5.0	Закрепление отсутствует
1914	-	-	477849.27	1352321.63	Картометрический метод	5.0	Закрепление отсутствует
1915	-	-	477846.84	1352321.25	Картометрический метод	5.0	Закрепление отсутствует

2. Сведения о характерных точках границ объекта							
Обозначение характерных точек границ	Существующие координаты, м		Измененные (уточненные) координаты, м		Метод определения координат характерной точки	Средняя квадратическая погрешность положения характерной точки (Mt), м	Описание обозначения точки на местности (при наличии)
	X	Y	X	Y			
1	2	3	4	5	6	7	8
1916	-	-	477844.37	1352321.18	Картометрический метод	5.0	Закрепление отсутствует
1917	-	-	477841.64	1352321.27	Картометрический метод	5.0	Закрепление отсутствует
1918	-	-	477838.82	1352321.56	Картометрический метод	5.0	Закрепление отсутствует
1919	-	-	477835.69	1352322.38	Картометрический метод	5.0	Закрепление отсутствует
1920	-	-	477831.51	1352323.84	Картометрический метод	5.0	Закрепление отсутствует
1921	-	-	477828.06	1352325.46	Картометрический метод	5.0	Закрепление отсутствует
1922	-	-	477823.88	1352327.98	Картометрический метод	5.0	Закрепление отсутствует
1923	-	-	477821.36	1352329.78	Картометрический метод	5.0	Закрепление отсутствует
1924	-	-	477818.79	1352332.37	Картометрический метод	5.0	Закрепление отсутствует
1925	-	-	477817.13	1352334.41	Картометрический метод	5.0	Закрепление отсутствует
1926	-	-	477815.30	1352337.09	Картометрический метод	5.0	Закрепление отсутствует
1927	-	-	477814.82	1352337.32	Картометрический метод	5.0	Закрепление отсутствует
1928	-	-	477807.15	1352340.27	Картометрический метод	5.0	Закрепление отсутствует
1929	-	-	477806.95	1352340.35	Картометрический метод	5.0	Закрепление отсутствует
1930	-	-	477799.38	1352335.22	Картометрический метод	5.0	Закрепление отсутствует
1931	-	-	477791.53	1352321.47	Картометрический метод	5.0	Закрепление отсутствует
1932	-	-	477783.17	1352300.57	Картометрический метод	5.0	Закрепление отсутствует
1933	-	-	477774.65	1352268.61	Картометрический метод	5.0	Закрепление отсутствует
1934	-	-	477774.52	1352268.19	Картометрический метод	5.0	Закрепление отсутствует
1935	-	-	477774.40	1352267.90	Картометрический метод	5.0	Закрепление отсутствует
1936	-	-	477764.44	1352244.99	Картометрический метод	5.0	Закрепление отсутствует
1937	-	-	477769.02	1352232.17	Картометрический метод	5.0	Закрепление отсутствует
1836	-	-	477774.38	1352222.35	Картометрический метод	5.0	Закрепление отсутствует
1938	-	-	478287.70	1352283.02	Картометрический метод	5.0	Закрепление отсутствует
1939	-	-	478280.17	1352253.45	Картометрический метод	5.0	Закрепление отсутствует

2. Сведения о характерных точках границ объекта							
Обозначение характерных точек границ	Существующие координаты, м		Измененные (уточненные) координаты, м		Метод определения координат характерной точки	Средняя квадратическая погрешность положения характерной точки (Mt), м	Описание обозначения точки на местности (при наличии)
	X	Y	X	Y			
1	2	3	4	5	6	7	8
1940	-	-	478276.45	1352233.31	Картометрический метод	5.0	Закрепление отсутствует
1941	-	-	478276.45	1352233.31	Картометрический метод	5.0	Закрепление отсутствует
1942	-	-	478283.92	1352228.03	Картометрический метод	5.0	Закрепление отсутствует
1943	-	-	478291.39	1352222.74	Картометрический метод	5.0	Закрепление отсутствует
1944	-	-	478291.38	1352222.72	Картометрический метод	5.0	Закрепление отсутствует
1945	-	-	478287.36	1352188.23	Картометрический метод	5.0	Закрепление отсутствует
1946	-	-	478279.63	1352144.89	Картометрический метод	5.0	Закрепление отсутствует
1947	-	-	478274.60	1352116.69	Картометрический метод	5.0	Закрепление отсутствует
1948	-	-	478274.59	1352116.62	Картометрический метод	5.0	Закрепление отсутствует
1949	-	-	478284.64	1352096.51	Картометрический метод	5.0	Закрепление отсутствует
1950	-	-	478294.17	1352089.63	Картометрический метод	5.0	Закрепление отсутствует
1951	-	-	478299.46	1352082.22	Картометрический метод	5.0	Закрепление отсутствует
1952	-	-	478288.87	1352056.29	Картометрический метод	5.0	Закрепление отсутствует
1953	-	-	478280.41	1352024.54	Картометрический метод	5.0	Закрепление отсутствует
1954	-	-	478265.06	1352000.73	Картометрический метод	5.0	Закрепление отсутствует
1955	-	-	478250.25	1351994.91	Картометрический метод	5.0	Закрепление отсутствует
1956	-	-	478239.17	1351999.89	Картометрический метод	5.0	Закрепление отсутствует
1957	-	-	478229.08	1352004.43	Картометрический метод	5.0	Закрепление отсутствует
1958	-	-	478218.48	1352015.46	Картометрический метод	5.0	Закрепление отсутствует
1959	-	-	478206.98	1352030.40	Картометрический метод	5.0	Закрепление отсутствует
1960	-	-	478213.60	1352040.09	Картометрический метод	5.0	Закрепление отсутствует
1961	-	-	478217.71	1352045.77	Картометрический метод	5.0	Закрепление отсутствует
1962	-	-	478218.88	1352047.39	Картометрический метод	5.0	Закрепление отсутствует
1963	-	-	478217.00	1352048.53	Картометрический метод	5.0	Закрепление отсутствует
1964	-	-	478206.85	1352054.70	Картометрический метод	5.0	Закрепление отсутствует

2. Сведения о характерных точках границ объекта							
Обозначение характерных точек границ	Существующие координаты, м		Измененные (уточненные) координаты, м		Метод определения координат характерной точки	Средняя квадратическая погрешность положения характерной точки (Mt), м	Описание обозначения точки на местности (при наличии)
	X	Y	X	Y			
1	2	3	4	5	6	7	8
1965	-	-	478206.82	1352054.71	Картометрический метод	5.0	Закрепление отсутствует
1966	-	-	478180.92	1352057.88	Картометрический метод	5.0	Закрепление отсутствует
1967	-	-	478186.22	1352091.22	Картометрический метод	5.0	Закрепление отсутствует
1968	-	-	478190.98	1352107.09	Картометрический метод	5.0	Закрепление отсутствует
1969	-	-	478173.52	1352124.56	Картометрический метод	5.0	Закрепление отсутствует
1970	-	-	478151.82	1352126.69	Картометрический метод	5.0	Закрепление отсутствует
1971	-	-	478141.24	1352127.73	Картометрический метод	5.0	Закрепление отсутствует
1972	-	-	478141.24	1352127.73	Картометрический метод	5.0	Закрепление отсутствует
1973	-	-	478136.47	1352144.13	Картометрический метод	5.0	Закрепление отсутствует
1974	-	-	478140.71	1352153.66	Картометрический метод	5.0	Закрепление отсутствует
1975	-	-	478146.33	1352162.62	Картометрический метод	5.0	Закрепление отсутствует
1976	-	-	478157.92	1352190.52	Картометрический метод	5.0	Закрепление отсутствует
1977	-	-	478125.83	1352209.21	Картометрический метод	5.0	Закрепление отсутствует
1978	-	-	478116.64	1352214.49	Картометрический метод	5.0	Закрепление отсутствует
1979	-	-	478128.92	1352235.48	Картометрический метод	5.0	Закрепление отсутствует
1980	-	-	478104.87	1352244.74	Картометрический метод	5.0	Закрепление отсутствует
1981	-	-	478098.91	1352224.68	Картометрический метод	5.0	Закрепление отсутствует
1982	-	-	478075.41	1352231.43	Картометрический метод	5.0	Закрепление отсутствует
1983	-	-	478074.17	1352231.79	Картометрический метод	5.0	Закрепление отсутствует
1984	-	-	478074.10	1352231.19	Картометрический метод	5.0	Закрепление отсутствует
1985	-	-	478073.78	1352228.39	Картометрический метод	5.0	Закрепление отсутствует
1986	-	-	478071.32	1352228.62	Картометрический метод	5.0	Закрепление отсутствует
1987	-	-	478062.70	1352229.42	Картометрический метод	5.0	Закрепление отсутствует
1988	-	-	478062.70	1352229.65	Картометрический метод	5.0	Закрепление отсутствует
1989	-	-	478056.57	1352229.59	Картометрический метод	5.0	Закрепление отсутствует

2. Сведения о характерных точках границ объекта							
Обозначение характерных точек границ	Существующие координаты, м		Измененные (уточненные) координаты, м		Метод определения координат характерной точки	Средняя квадратическая погрешность положения характерной точки (Mt), м	Описание обозначения точки на местности (при наличии)
	X	Y	X	Y			
1	2	3	4	5	6	7	8
1990	-	-	478049.48	1352220.62	Картометрический метод	5.0	Закрепление отсутствует
1991	-	-	478044.38	1352221.26	Картометрический метод	5.0	Закрепление отсутствует
1992	-	-	478040.78	1352215.66	Картометрический метод	5.0	Закрепление отсутствует
1993	-	-	478030.28	1352209.15	Картометрический метод	5.0	Закрепление отсутствует
1994	-	-	478023.20	1352211.64	Картометрический метод	5.0	Закрепление отсутствует
1995	-	-	478020.56	1352207.84	Картометрический метод	5.0	Закрепление отсутствует
1996	-	-	478017.61	1352203.59	Картометрический метод	5.0	Закрепление отсутствует
1997	-	-	478009.12	1352191.37	Картометрический метод	5.0	Закрепление отсутствует
1998	-	-	478007.03	1352191.88	Картометрический метод	5.0	Закрепление отсутствует
1999	-	-	477989.80	1352196.08	Картометрический метод	5.0	Закрепление отсутствует
2000	-	-	477988.11	1352195.82	Картометрический метод	5.0	Закрепление отсутствует
2001	-	-	477968.80	1352192.85	Картометрический метод	5.0	Закрепление отсутствует
2002	-	-	477957.81	1352191.17	Картометрический метод	5.0	Закрепление отсутствует
2003	-	-	477948.82	1352189.79	Картометрический метод	5.0	Закрепление отсутствует
2004	-	-	477935.88	1352187.80	Картометрический метод	5.0	Закрепление отсутствует
2005	-	-	477913.57	1352183.29	Картометрический метод	5.0	Закрепление отсутствует
2006	-	-	477913.57	1352183.29	Картометрический метод	5.0	Закрепление отсутствует
2007	-	-	477891.69	1352195.57	Картометрический метод	5.0	Закрепление отсутствует
2008	-	-	477886.24	1352195.24	Картометрический метод	5.0	Закрепление отсутствует
2009	-	-	477907.95	1352155.65	Картометрический метод	5.0	Закрепление отсутствует
2010	-	-	477979.03	1352010.08	Картометрический метод	5.0	Закрепление отсутствует
2011	-	-	477981.84	1352004.32	Картометрический метод	5.0	Закрепление отсутствует
2012	-	-	478032.26	1352029.85	Картометрический метод	5.0	Закрепление отсутствует
2013	-	-	478084.86	1351952.17	Картометрический метод	5.0	Закрепление отсутствует
2014	-	-	478106.57	1351909.83	Картометрический метод	5.0	Закрепление отсутствует

2. Сведения о характерных точках границ объекта							
Обозначение характерных точек границ	Существующие координаты, м		Измененные (уточненные) координаты, м		Метод определения координат характерной точки	Средняя квадратическая погрешность положения характерной точки (Mt), м	Описание обозначения точки на местности (при наличии)
	X	Y	X	Y			
1	2	3	4	5	6	7	8
2015	-	-	478135.52	1351853.36	Картометрический метод	5.0	Закрепление отсутствует
2016	-	-	478197.15	1351869.48	Картометрический метод	5.0	Закрепление отсутствует
2017	-	-	478241.86	1351891.48	Картометрический метод	5.0	Закрепление отсутствует
2018	-	-	478262.22	1351915.77	Картометрический метод	5.0	Закрепление отсутствует
2019	-	-	478262.47	1351916.07	Картометрический метод	5.0	Закрепление отсутствует
2020	-	-	478304.22	1351941.14	Картометрический метод	5.0	Закрепление отсутствует
2021	-	-	478341.65	1351963.42	Картометрический метод	5.0	Закрепление отсутствует
2022	-	-	478369.45	1351956.50	Картометрический метод	5.0	Закрепление отсутствует
2023	-	-	478403.06	1351990.61	Картометрический метод	5.0	Закрепление отсутствует
2024	-	-	478417.10	1352011.18	Картометрический метод	5.0	Закрепление отсутствует
2025	-	-	478453.46	1352043.77	Картометрический метод	5.0	Закрепление отсутствует
2026	-	-	478464.33	1352060.52	Картометрический метод	5.0	Закрепление отсутствует
2027	-	-	478488.52	1352117.24	Картометрический метод	5.0	Закрепление отсутствует
2028	-	-	478419.27	1352177.63	Картометрический метод	5.0	Закрепление отсутствует
2029	-	-	478409.93	1352185.21	Картометрический метод	5.0	Закрепление отсутствует
2030	-	-	478320.64	1352257.67	Картометрический метод	5.0	Закрепление отсутствует
2031	-	-	478297.54	1352275.45	Картометрический метод	5.0	Закрепление отсутствует
1938	-	-	478287.70	1352283.02	Картометрический метод	5.0	Закрепление отсутствует
2032	-	-	478989.79	1346496.39	Картометрический метод	5.0	Закрепление отсутствует
2033	-	-	478988.04	1346488.81	Картометрический метод	5.0	Закрепление отсутствует
2034	-	-	478988.04	1346488.80	Картометрический метод	5.0	Закрепление отсутствует
2035	-	-	478984.82	1346474.71	Картометрический метод	5.0	Закрепление отсутствует
2036	-	-	479032.47	1346449.11	Картометрический метод	5.0	Закрепление отсутствует
2037	-	-	479041.07	1346456.04	Картометрический метод	5.0	Закрепление отсутствует
2038	-	-	479043.07	1346457.65	Картометрический метод	5.0	Закрепление отсутствует

2. Сведения о характерных точках границ объекта							
Обозначение характерных точек границ	Существующие координаты, м		Измененные (уточненные) координаты, м		Метод определения координат характерной точки	Средняя квадратическая погрешность положения характерной точки (Mt), м	Описание обозначения точки на местности (при наличии)
	X	Y	X	Y			
1	2	3	4	5	6	7	8
2039	-	-	479050.07	1346463.29	Картометрический метод	5.0	Закрепление отсутствует
2040	-	-	479056.87	1346468.76	Картометрический метод	5.0	Закрепление отсутствует
2041	-	-	479059.99	1346480.11	Картометрический метод	5.0	Закрепление отсутствует
2042	-	-	479057.69	1346480.64	Картометрический метод	5.0	Закрепление отсутствует
2032	-	-	478989.79	1346496.39	Картометрический метод	5.0	Закрепление отсутствует
2043	-	-	479302.67	1345368.87	Картометрический метод	5.0	Закрепление отсутствует
2044	-	-	479205.51	1345343.05	Картометрический метод	5.0	Закрепление отсутствует
2045	-	-	479236.33	1345287.83	Картометрический метод	5.0	Закрепление отсутствует
2046	-	-	479259.03	1345253.28	Картометрический метод	5.0	Закрепление отсутствует
2047	-	-	479287.36	1345267.53	Картометрический метод	5.0	Закрепление отсутствует
2048	-	-	479282.51	1345278.95	Картометрический метод	5.0	Закрепление отсутствует
2049	-	-	479299.09	1345287.85	Картометрический метод	5.0	Закрепление отсутствует
2050	-	-	479311.85	1345311.80	Картометрический метод	5.0	Закрепление отсутствует
2051	-	-	479309.20	1345318.29	Картометрический метод	5.0	Закрепление отсутствует
2052	-	-	479304.67	1345346.26	Картометрический метод	5.0	Закрепление отсутствует
2043	-	-	479302.67	1345368.87	Картометрический метод	5.0	Закрепление отсутствует
2053	-	-	479291.68	1345257.95	Картометрический метод	5.0	Закрепление отсутствует
2054	-	-	479287.65	1345255.61	Картометрический метод	5.0	Закрепление отсутствует
2055	-	-	479337.86	1345192.12	Картометрический метод	5.0	Закрепление отсутствует
2056	-	-	479349.80	1345201.20	Картометрический метод	5.0	Закрепление отсутствует
2057	-	-	479300.76	1345263.22	Картометрический метод	5.0	Закрепление отсутствует
2053	-	-	479291.68	1345257.95	Картометрический метод	5.0	Закрепление отсутствует
2058	-	-	479517.55	1346069.55	Картометрический метод	5.0	Закрепление отсутствует
2059	-	-	479517.17	1346046.92	Картометрический метод	5.0	Закрепление отсутствует
2060	-	-	479506.28	1346023.26	Картометрический метод	5.0	Закрепление отсутствует

2. Сведения о характерных точках границ объекта							
Обозначение характерных точек границ	Существующие координаты, м		Измененные (уточненные) координаты, м		Метод определения координат характерной точки	Средняя квадратическая погрешность положения характерной точки (Mt), м	Описание обозначения точки на местности (при наличии)
	X	Y	X	Y			
1	2	3	4	5	6	7	8
2061	-	-	479505.52	1346015.59	Картометрический метод	5.0	Закрепление отсутствует
2062	-	-	479507.80	1346008.75	Картометрический метод	5.0	Закрепление отсутствует
2063	-	-	479517.99	1345982.57	Картометрический метод	5.0	Закрепление отсутствует
2064	-	-	479594.12	1346046.53	Картометрический метод	5.0	Закрепление отсутствует
2065	-	-	479582.44	1346046.48	Картометрический метод	5.0	Закрепление отсутствует
2066	-	-	479573.83	1346052.50	Картометрический метод	5.0	Закрепление отсутствует
2067	-	-	479565.00	1346090.00	Картометрический метод	5.0	Закрепление отсутствует
2058	-	-	479517.55	1346069.55	Картометрический метод	5.0	Закрепление отсутствует
2068	-	-	479602.15	1345795.80	Картометрический метод	5.0	Закрепление отсутствует
2069	-	-	479581.98	1345784.03	Картометрический метод	5.0	Закрепление отсутствует
2070	-	-	479593.99	1345764.61	Картометрический метод	5.0	Закрепление отсутствует
2071	-	-	479595.35	1345751.36	Картометрический метод	5.0	Закрепление отсутствует
2072	-	-	479595.15	1345750.19	Картометрический метод	5.0	Закрепление отсутствует
2073	-	-	479594.98	1345749.20	Картометрический метод	5.0	Закрепление отсутствует
2074	-	-	479591.10	1345726.21	Картометрический метод	5.0	Закрепление отсутствует
2075	-	-	479630.72	1345708.04	Картометрический метод	5.0	Закрепление отсутствует
2076	-	-	479630.07	1345723.24	Картометрический метод	5.0	Закрепление отсутствует
2077	-	-	479622.36	1345743.29	Картометрический метод	5.0	Закрепление отсутствует
2068	-	-	479602.15	1345795.80	Картометрический метод	5.0	Закрепление отсутствует
2078	-	-	479720.62	1346290.13	Картометрический метод	5.0	Закрепление отсутствует
2079	-	-	479719.62	1346215.05	Картометрический метод	5.0	Закрепление отсутствует
2080	-	-	479733.25	1346082.08	Картометрический метод	5.0	Закрепление отсутствует
2081	-	-	479733.54	1346079.29	Картометрический метод	5.0	Закрепление отсутствует
2082	-	-	479749.90	1346074.60	Картометрический метод	5.0	Закрепление отсутствует
2083	-	-	479762.28	1346080.20	Картометрический метод	5.0	Закрепление отсутствует



2. Сведения о характерных точках границ объекта							
Обозначение характерных точек границ	Существующие координаты, м		Измененные (уточненные) координаты, м		Метод определения координат характерной точки	Средняя квадратическая погрешность положения характерной точки (Mt), м	Описание обозначения точки на местности (при наличии)
	X	Y	X	Y			
1	2	3	4	5	6	7	8
2084	-	-	479769.12	1346083.30	Картометрический метод	5.0	Закрепление отсутствует
2085	-	-	479770.94	1346084.12	Картометрический метод	5.0	Закрепление отсутствует
2086	-	-	479805.88	1346099.93	Картометрический метод	5.0	Закрепление отсутствует
2087	-	-	479805.65	1346153.43	Картометрический метод	5.0	Закрепление отсутствует
2088	-	-	479803.13	1346226.87	Картометрический метод	5.0	Закрепление отсутствует
2089	-	-	479794.25	1346294.38	Картометрический метод	5.0	Закрепление отсутствует
2090	-	-	479792.77	1346305.32	Картометрический метод	5.0	Закрепление отсутствует
2091	-	-	479776.71	1346315.06	Картометрический метод	5.0	Закрепление отсутствует
2092	-	-	479770.77	1346318.66	Картометрический метод	5.0	Закрепление отсутствует
2093	-	-	479745.80	1346307.66	Картометрический метод	5.0	Закрепление отсутствует
2094	-	-	479736.69	1346303.64	Картометрический метод	5.0	Закрепление отсутствует
2095	-	-	479726.81	1346295.33	Картометрический метод	5.0	Закрепление отсутствует
2078	-	-	479720.62	1346290.13	Картометрический метод	5.0	Закрепление отсутствует
2096	-	-	479795.71	1346010.10	Картометрический метод	5.0	Закрепление отсутствует
2097	-	-	479776.66	1346022.01	Картометрический метод	5.0	Закрепление отсутствует
2098	-	-	479759.93	1346037.86	Картометрический метод	5.0	Закрепление отсутствует
2099	-	-	479730.48	1346049.92	Картометрический метод	5.0	Закрепление отсутствует
2100	-	-	479681.31	1346045.84	Картометрический метод	5.0	Закрепление отсутствует
2101	-	-	479673.58	1346045.75	Картометрический метод	5.0	Закрепление отсутствует
2102	-	-	479651.85	1346068.07	Картометрический метод	5.0	Закрепление отсутствует
2103	-	-	479614.60	1346093.37	Картометрический метод	5.0	Закрепление отсутствует
2104	-	-	479607.69	1346087.00	Картометрический метод	5.0	Закрепление отсутствует
2105	-	-	479605.80	1346085.26	Картометрический метод	5.0	Закрепление отсутствует
2106	-	-	479596.82	1346058.27	Картометрический метод	5.0	Закрепление отсутствует
2107	-	-	479594.12	1346046.53	Картометрический метод	5.0	Закрепление отсутствует

2. Сведения о характерных точках границ объекта							
Обозначение характерных точек границ	Существующие координаты, м		Измененные (уточненные) координаты, м		Метод определения координат характерной точки	Средняя квадратическая погрешность положения характерной точки (Mt), м	Описание обозначения точки на местности (при наличии)
	X	Y	X	Y			
1	2	3	4	5	6	7	8
2108	-	-	479601.83	1345977.60	Картометрический метод	5.0	Закрепление отсутствует
2109	-	-	479642.37	1346003.42	Картометрический метод	5.0	Закрепление отсутствует
2110	-	-	479662.97	1346000.64	Картометрический метод	5.0	Закрепление отсутствует
2111	-	-	479718.41	1345958.61	Картометрический метод	5.0	Закрепление отсутствует
2112	-	-	479707.81	1345938.36	Картометрический метод	5.0	Закрепление отсутствует
2113	-	-	479722.21	1345933.38	Картометрический метод	5.0	Закрепление отсутствует
2114	-	-	479709.02	1345923.19	Картометрический метод	5.0	Закрепление отсутствует
2115	-	-	479704.08	1345919.23	Картометрический метод	5.0	Закрепление отсутствует
2116	-	-	479699.12	1345915.35	Картометрический метод	5.0	Закрепление отсутствует
2117	-	-	479702.17	1345891.05	Картометрический метод	5.0	Закрепление отсутствует
2118	-	-	479697.78	1345871.82	Картометрический метод	5.0	Закрепление отсутствует
2119	-	-	479689.83	1345855.66	Картометрический метод	5.0	Закрепление отсутствует
2120	-	-	479673.27	1345837.42	Картометрический метод	5.0	Закрепление отсутствует
2121	-	-	479679.31	1345823.38	Картометрический метод	5.0	Закрепление отсутствует
2122	-	-	479684.97	1345821.91	Картометрический метод	5.0	Закрепление отсутствует
2123	-	-	479711.36	1345822.12	Картометрический метод	5.0	Закрепление отсутствует
2124	-	-	479724.23	1345822.23	Картометрический метод	5.0	Закрепление отсутствует
2125	-	-	479749.83	1345828.87	Картометрический метод	5.0	Закрепление отсутствует
2126	-	-	479747.79	1345820.27	Картометрический метод	5.0	Закрепление отсутствует
2127	-	-	479780.31	1345825.04	Картометрический метод	5.0	Закрепление отсутствует
2128	-	-	479799.11	1345838.65	Картометрический метод	5.0	Закрепление отсутствует
2129	-	-	479805.39	1345865.62	Картометрический метод	5.0	Закрепление отсутствует
2130	-	-	479809.65	1345882.13	Картометрический метод	5.0	Закрепление отсутствует
2131	-	-	479808.40	1345882.42	Картометрический метод	5.0	Закрепление отсутствует
2132	-	-	479809.46	1345888.33	Картометрический метод	5.0	Закрепление отсутствует

2. Сведения о характерных точках границ объекта							
Обозначение характерных точек границ	Существующие координаты, м		Измененные (уточненные) координаты, м		Метод определения координат характерной точки	Средняя квадратическая погрешность положения характерной точки (Mt), м	Описание обозначения точки на местности (при наличии)
	X	Y	X	Y			
1	2	3	4	5	6	7	8
2133	-	-	479821.02	1345903.59	Картометрический метод	5.0	Закрепление отсутствует
2134	-	-	479830.08	1345912.83	Картометрический метод	5.0	Закрепление отсутствует
2135	-	-	479844.69	1345917.50	Картометрический метод	5.0	Закрепление отсутствует
2136	-	-	479843.89	1345948.32	Картометрический метод	5.0	Закрепление отсутствует
2137	-	-	479812.23	1345938.97	Картометрический метод	5.0	Закрепление отсутствует
2138	-	-	479806.44	1345945.06	Картометрический метод	5.0	Закрепление отсутствует
2139	-	-	479807.14	1345948.42	Картометрический метод	5.0	Закрепление отсутствует
2140	-	-	479799.36	1345952.51	Картометрический метод	5.0	Закрепление отсутствует
2141	-	-	479817.96	1345987.93	Картометрический метод	5.0	Закрепление отсутствует
2142	-	-	479791.39	1346001.87	Картометрический метод	5.0	Закрепление отсутствует
2096	-	-	479795.71	1346010.10	Картометрический метод	5.0	Закрепление отсутствует
2143	-	-	479634.82	1345674.00	Картометрический метод	5.0	Закрепление отсутствует
2144	-	-	479629.39	1345647.90	Картометрический метод	5.0	Закрепление отсутствует
2145	-	-	479619.93	1345624.27	Картометрический метод	5.0	Закрепление отсутствует
2146	-	-	479619.79	1345623.91	Картометрический метод	5.0	Закрепление отсутствует
2147	-	-	479608.05	1345594.24	Картометрический метод	5.0	Закрепление отсутствует
2148	-	-	479607.88	1345593.72	Картометрический метод	5.0	Закрепление отсутствует
2149	-	-	479597.75	1345562.15	Картометрический метод	5.0	Закрепление отсутствует
2150	-	-	479596.72	1345558.96	Картометрический метод	5.0	Закрепление отсутствует
2151	-	-	479595.15	1345552.82	Картометрический метод	5.0	Закрепление отсутствует
2152	-	-	479588.70	1345523.45	Картометрический метод	5.0	Закрепление отсутствует
2153	-	-	479591.15	1345507.02	Картометрический метод	5.0	Закрепление отсутствует
2154	-	-	479592.37	1345499.33	Картометрический метод	5.0	Закрепление отсутствует
2155	-	-	479597.13	1345469.33	Картометрический метод	5.0	Закрепление отсутствует
2156	-	-	479598.86	1345464.45	Картометрический метод	5.0	Закрепление отсутствует

2. Сведения о характерных точках границ объекта							
Обозначение характерных точек границ	Существующие координаты, м		Измененные (уточненные) координаты, м		Метод определения координат характерной точки	Средняя квадратическая погрешность положения характерной точки (Mt), м	Описание обозначения точки на местности (при наличии)
	X	Y	X	Y			
1	2	3	4	5	6	7	8
2157	-	-	479599.48	1345462.71	Картометрический метод	5.0	Закрепление отсутствует
2158	-	-	479605.31	1345448.64	Картометрический метод	5.0	Закрепление отсутствует
2159	-	-	479605.44	1345426.55	Картометрический метод	5.0	Закрепление отсутствует
2160	-	-	479582.69	1345422.27	Картометрический метод	5.0	Закрепление отсутствует
2161	-	-	479562.64	1345431.26	Картометрический метод	5.0	Закрепление отсутствует
2162	-	-	479555.79	1345429.60	Картометрический метод	5.0	Закрепление отсутствует
2163	-	-	479547.44	1345427.14	Картометрический метод	5.0	Закрепление отсутствует
2164	-	-	479541.26	1345422.13	Картометрический метод	5.0	Закрепление отсутствует
2165	-	-	479540.36	1345421.39	Картометрический метод	5.0	Закрепление отсутствует
2166	-	-	479533.12	1345415.52	Картометрический метод	5.0	Закрепление отсутствует
2167	-	-	479524.57	1345405.38	Картометрический метод	5.0	Закрепление отсутствует
2168	-	-	479463.27	1345386.77	Картометрический метод	5.0	Закрепление отсутствует
2169	-	-	479461.91	1345390.22	Картометрический метод	5.0	Закрепление отсутствует
2170	-	-	479452.87	1345413.11	Картометрический метод	5.0	Закрепление отсутствует
2171	-	-	479449.12	1345422.60	Картометрический метод	5.0	Закрепление отсутствует
2172	-	-	479449.03	1345422.83	Картометрический метод	5.0	Закрепление отсутствует
2173	-	-	479443.61	1345436.57	Картометрический метод	5.0	Закрепление отсутствует
2174	-	-	479442.41	1345439.60	Картометрический метод	5.0	Закрепление отсутствует
2175	-	-	479442.41	1345439.61	Картометрический метод	5.0	Закрепление отсутствует
2176	-	-	479441.13	1345442.83	Картометрический метод	5.0	Закрепление отсутствует
2177	-	-	479441.12	1345442.86	Картометрический метод	5.0	Закрепление отсутствует
2178	-	-	479420.71	1345476.16	Картометрический метод	5.0	Закрепление отсутствует
2179	-	-	479419.16	1345478.70	Картометрический метод	5.0	Закрепление отсутствует
2180	-	-	479414.34	1345476.94	Картометрический метод	5.0	Закрепление отсутствует
2181	-	-	479409.46	1345473.22	Картометрический метод	5.0	Закрепление отсутствует

2. Сведения о характерных точках границ объекта							
Обозначение характерных точек границ	Существующие координаты, м		Измененные (уточненные) координаты, м		Метод определения координат характерной точки	Средняя квадратическая погрешность положения характерной точки (Mt), м	Описание обозначения точки на местности (при наличии)
	X	Y	X	Y			
1	2	3	4	5	6	7	8
2182	-	-	479403.55	1345467.81	Картометрический метод	5.0	Закрепление отсутствует
2183	-	-	479399.84	1345463.42	Картометрический метод	5.0	Закрепление отсутствует
2184	-	-	479397.09	1345458.55	Картометрический метод	5.0	Закрепление отсутствует
2185	-	-	479395.23	1345447.58	Картометрический метод	5.0	Закрепление отсутствует
2186	-	-	479393.80	1345434.72	Картометрический метод	5.0	Закрепление отсутствует
2187	-	-	479392.86	1345429.29	Картометрический метод	5.0	Закрепление отсутствует
2188	-	-	479390.67	1345424.52	Картометрический метод	5.0	Закрепление отсутствует
2189	-	-	479383.16	1345418.18	Картометрический метод	5.0	Закрепление отсутствует
2190	-	-	479375.69	1345414.70	Картометрический метод	5.0	Закрепление отсутствует
2191	-	-	479369.51	1345413.31	Картометрический метод	5.0	Закрепление отсутствует
2192	-	-	479369.50	1345413.31	Картометрический метод	5.0	Закрепление отсутствует
2193	-	-	479369.48	1345413.31	Картометрический метод	5.0	Закрепление отсутствует
2194	-	-	479362.74	1345414.37	Картометрический метод	5.0	Закрепление отсутствует
2195	-	-	479362.71	1345414.37	Картометрический метод	5.0	Закрепление отсутствует
2196	-	-	479362.23	1345414.66	Картометрический метод	5.0	Закрепление отсутствует
2197	-	-	479360.92	1345415.45	Картометрический метод	5.0	Закрепление отсутствует
2198	-	-	479356.85	1345417.89	Картометрический метод	5.0	Закрепление отсутствует
2199	-	-	479353.58	1345419.85	Картометрический метод	5.0	Закрепление отсутствует
2200	-	-	479353.58	1345419.85	Картометрический метод	5.0	Закрепление отсутствует
2201	-	-	479349.42	1345399.86	Картометрический метод	5.0	Закрепление отсутствует
2202	-	-	479348.81	1345396.93	Картометрический метод	5.0	Закрепление отсутствует
2203	-	-	479348.79	1345396.84	Картометрический метод	5.0	Закрепление отсутствует
2204	-	-	479348.77	1345396.73	Картометрический метод	5.0	Закрепление отсутствует
2205	-	-	479346.33	1345385.05	Картометрический метод	5.0	Закрепление отсутствует
2206	-	-	479345.11	1345379.18	Картометрический метод	5.0	Закрепление отсутствует

2. Сведения о характерных точках границ объекта							
Обозначение характерных точек границ	Существующие координаты, м		Измененные (уточненные) координаты, м		Метод определения координат характерной точки	Средняя квадратическая погрешность положения характерной точки (Mt), м	Описание обозначения точки на местности (при наличии)
	X	Y	X	Y			
1	2	3	4	5	6	7	8
2207	-	-	479340.54	1345372.30	Картометрический метод	5.0	Закрепление отсутствует
2208	-	-	479334.92	1345363.85	Картометрический метод	5.0	Закрепление отсутствует
2209	-	-	479334.35	1345359.88	Картометрический метод	5.0	Закрепление отсутствует
2210	-	-	479333.24	1345352.27	Картометрический метод	5.0	Закрепление отсутствует
2211	-	-	479341.73	1345321.92	Картометрический метод	5.0	Закрепление отсутствует
2212	-	-	479341.73	1345321.92	Картометрический метод	5.0	Закрепление отсутствует
2213	-	-	479339.01	1345320.80	Картометрический метод	5.0	Закрепление отсутствует
2214	-	-	479327.02	1345315.84	Картометрический метод	5.0	Закрепление отсутствует
2215	-	-	479324.00	1345313.45	Картометрический метод	5.0	Закрепление отсутствует
2216	-	-	479316.67	1345307.65	Картометрический метод	5.0	Закрепление отсутствует
2217	-	-	479309.95	1345289.63	Картометрический метод	5.0	Закрепление отсутствует
2218	-	-	479307.83	1345283.95	Картометрический метод	5.0	Закрепление отсутствует
2219	-	-	479307.83	1345283.70	Картометрический метод	5.0	Закрепление отсутствует
2220	-	-	479307.57	1345272.44	Картометрический метод	5.0	Закрепление отсутствует
2221	-	-	479309.63	1345266.90	Картометрический метод	5.0	Закрепление отсутствует
2222	-	-	479336.85	1345227.05	Картометрический метод	5.0	Закрепление отсутствует
2223	-	-	479356.89	1345201.42	Картометрический метод	5.0	Закрепление отсутствует
2224	-	-	479359.68	1345198.62	Картометрический метод	5.0	Закрепление отсутствует
2225	-	-	479362.37	1345197.13	Картометрический метод	5.0	Закрепление отсутствует
2226	-	-	479363.89	1345196.29	Картометрический метод	5.0	Закрепление отсутствует
2227	-	-	479367.61	1345196.29	Картометрический метод	5.0	Закрепление отсутствует
2228	-	-	479367.61	1345196.29	Картометрический метод	5.0	Закрепление отсутствует
2229	-	-	479373.21	1345196.29	Картометрический метод	5.0	Закрепление отсутствует
2230	-	-	479373.21	1345196.29	Картометрический метод	5.0	Закрепление отсутствует
2231	-	-	479382.99	1345197.22	Картометрический метод	5.0	Закрепление отсутствует

2. Сведения о характерных точках границ объекта							
Обозначение характерных точек границ	Существующие координаты, м		Измененные (уточненные) координаты, м		Метод определения координат характерной точки	Средняя квадратическая погрешность положения характерной точки (Mt), м	Описание обозначения точки на местности (при наличии)
	X	Y	X	Y			
1	2	3	4	5	6	7	8
2232	-	-	479389.99	1345200.49	Картометрический метод	5.0	Закрепление отсутствует
2233	-	-	479400.24	1345207.01	Картометрический метод	5.0	Закрепление отсутствует
2234	-	-	479410.96	1345208.41	Картометрический метод	5.0	Закрепление отсутствует
2235	-	-	479416.09	1345207.47	Картометрический метод	5.0	Закрепление отсутствует
2236	-	-	479422.15	1345204.68	Картометрический метод	5.0	Закрепление отсутствует
2237	-	-	479422.62	1345192.10	Картометрический метод	5.0	Закрепление отсутствует
2238	-	-	479426.81	1345180.44	Картометрический метод	5.0	Закрепление отсутствует
2239	-	-	479435.53	1345179.80	Картометрический метод	5.0	Закрепление отсутствует
2240	-	-	479438.32	1345179.93	Картометрический метод	5.0	Закрепление отсутствует
2241	-	-	479444.43	1345180.22	Картометрический метод	5.0	Закрепление отсутствует
2242	-	-	479445.88	1345165.17	Картометрический метод	5.0	Закрепление отсутствует
2243	-	-	479444.60	1345165.05	Картометрический метод	5.0	Закрепление отсутствует
2244	-	-	479443.52	1345164.95	Картометрический метод	5.0	Закрепление отсутствует
2245	-	-	479450.70	1345088.37	Картометрический метод	5.0	Закрепление отсутствует
2246	-	-	479452.23	1345088.48	Картометрический метод	5.0	Закрепление отсутствует
2247	-	-	479453.17	1345088.55	Картометрический метод	5.0	Закрепление отсутствует
2248	-	-	479453.17	1345088.55	Картометрический метод	5.0	Закрепление отсутствует
2249	-	-	479453.18	1345088.55	Картометрический метод	5.0	Закрепление отсутствует
2250	-	-	479455.05	1345068.52	Картометрический метод	5.0	Закрепление отсутствует
2251	-	-	479455.49	1345063.88	Картометрический метод	5.0	Закрепление отсутствует
2252	-	-	479456.82	1345049.73	Картометрический метод	5.0	Закрепление отсутствует
2253	-	-	479484.35	1345051.80	Картометрический метод	5.0	Закрепление отсутствует
2254	-	-	479487.53	1345052.04	Картометрический метод	5.0	Закрепление отсутствует
2255	-	-	479490.61	1345052.27	Картометрический метод	5.0	Закрепление отсутствует
2256	-	-	479486.81	1345087.56	Картометрический метод	5.0	Закрепление отсутствует

2. Сведения о характерных точках границ объекта							
Обозначение характерных точек границ	Существующие координаты, м		Измененные (уточненные) координаты, м		Метод определения координат характерной точки	Средняя квадратическая погрешность положения характерной точки (Mt), м	Описание обозначения точки на местности (при наличии)
	X	Y	X	Y			
1	2	3	4	5	6	7	8
2257	-	-	479501.16	1345089.46	Картометрический метод	5.0	Закрепление отсутствует
2258	-	-	479499.27	1345145.13	Картометрический метод	5.0	Закрепление отсутствует
2259	-	-	479499.27	1345145.22	Картометрический метод	5.0	Закрепление отсутствует
2260	-	-	479526.21	1345146.82	Картометрический метод	5.0	Закрепление отсутствует
2261	-	-	479529.90	1345128.11	Картометрический метод	5.0	Закрепление отсутствует
2262	-	-	479532.00	1345125.09	Картометрический метод	5.0	Закрепление отсутствует
2263	-	-	479534.19	1345121.93	Картометрический метод	5.0	Закрепление отсутствует
2264	-	-	479552.92	1345112.57	Картометрический метод	5.0	Закрепление отсутствует
2265	-	-	479553.24	1345112.41	Картометрический метод	5.0	Закрепление отсутствует
2266	-	-	479615.37	1345087.12	Картометрический метод	5.0	Закрепление отсутствует
2267	-	-	479616.63	1345086.61	Картометрический метод	5.0	Закрепление отсутствует
2268	-	-	479616.63	1345086.61	Картометрический метод	5.0	Закрепление отсутствует
2269	-	-	479654.10	1345091.12	Картометрический метод	5.0	Закрепление отсутствует
2270	-	-	479663.34	1345107.19	Картометрический метод	5.0	Закрепление отсутствует
2271	-	-	479696.22	1345120.48	Картометрический метод	5.0	Закрепление отсутствует
2272	-	-	479711.55	1345138.34	Картометрический метод	5.0	Закрепление отсутствует
2273	-	-	479705.11	1345143.27	Картометрический метод	5.0	Закрепление отсутствует
2274	-	-	479712.79	1345153.30	Картометрический метод	5.0	Закрепление отсутствует
2275	-	-	479722.09	1345172.18	Картометрический метод	5.0	Закрепление отсутствует
2276	-	-	479732.55	1345179.29	Картометрический метод	5.0	Закрепление отсутствует
2277	-	-	479773.88	1345221.24	Картометрический метод	5.0	Закрепление отсутствует
2278	-	-	479817.89	1345298.19	Картометрический метод	5.0	Закрепление отсутствует
2279	-	-	479868.40	1345378.15	Картометрический метод	5.0	Закрепление отсутствует
2280	-	-	479904.02	1345442.58	Картометрический метод	5.0	Закрепление отсутствует
2281	-	-	479922.39	1345518.64	Картометрический метод	5.0	Закрепление отсутствует



2. Сведения о характерных точках границ объекта							
Обозначение характерных точек границ	Существующие координаты, м		Измененные (уточненные) координаты, м		Метод определения координат характерной точки	Средняя квадратическая погрешность положения характерной точки (Mt), м	Описание обозначения точки на местности (при наличии)
	X	Y	X	Y			
1	2	3	4	5	6	7	8
2282	-	-	479926.15	1345544.98	Картометрический метод	5.0	Закрепление отсутствует
2283	-	-	479905.11	1345551.31	Картометрический метод	5.0	Закрепление отсутствует
2284	-	-	479870.19	1345568.45	Картометрический метод	5.0	Закрепление отсутствует
2285	-	-	479837.84	1345505.40	Картометрический метод	5.0	Закрепление отсутствует
2286	-	-	479834.33	1345491.23	Картометрический метод	5.0	Закрепление отсутствует
2287	-	-	479818.00	1345501.07	Картометрический метод	5.0	Закрепление отсутствует
2288	-	-	479807.42	1345495.20	Картометрический метод	5.0	Закрепление отсутствует
2289	-	-	479797.28	1345490.36	Картометрический метод	5.0	Закрепление отсутствует
2290	-	-	479778.30	1345484.98	Картометрический метод	5.0	Закрепление отсутствует
2291	-	-	479763.48	1345490.90	Картометрический метод	5.0	Закрепление отсутствует
2292	-	-	479747.23	1345513.37	Картометрический метод	5.0	Закрепление отсутствует
2293	-	-	479746.01	1345516.77	Картометрический метод	5.0	Закрепление отсутствует
2294	-	-	479745.11	1345520.83	Картометрический метод	5.0	Закрепление отсутствует
2295	-	-	479744.46	1345529.73	Картометрический метод	5.0	Закрепление отсутствует
2296	-	-	479744.67	1345546.21	Картометрический метод	5.0	Закрепление отсутствует
2297	-	-	479741.80	1345575.87	Картометрический метод	5.0	Закрепление отсутствует
2298	-	-	479738.99	1345583.85	Картометрический метод	5.0	Закрепление отсутствует
2299	-	-	479731.16	1345578.33	Картометрический метод	5.0	Закрепление отсутствует
2300	-	-	479709.07	1345599.53	Картометрический метод	5.0	Закрепление отсутствует
2301	-	-	479683.48	1345619.59	Картометрический метод	5.0	Закрепление отсутствует
2302	-	-	479673.25	1345631.18	Картометрический метод	5.0	Закрепление отсутствует
2303	-	-	479650.91	1345666.02	Картометрический метод	5.0	Закрепление отсутствует
2304	-	-	479635.54	1345673.69	Картометрический метод	5.0	Закрепление отсутствует
2143	-	-	479634.82	1345674.00	Картометрический метод	5.0	Закрепление отсутствует
2305	-	-	480719.10	1351626.34	Картометрический метод	5.0	Закрепление отсутствует

2. Сведения о характерных точках границ объекта							
Обозначение характерных точек границ	Существующие координаты, м		Измененные (уточненные) координаты, м		Метод определения координат характерной точки	Средняя квадратическая погрешность положения характерной точки (Mt), м	Описание обозначения точки на местности (при наличии)
	X	Y	X	Y			
1	2	3	4	5	6	7	8
2306	-	-	480719.10	1351626.35	Картометрический метод	5.0	Закрепление отсутствует
2307	-	-	480716.81	1351626.21	Картометрический метод	5.0	Закрепление отсутствует
2308	-	-	480656.51	1351622.61	Картометрический метод	5.0	Закрепление отсутствует
2309	-	-	480606.02	1351638.67	Картометрический метод	5.0	Закрепление отсутствует
2310	-	-	480604.70	1351627.20	Картометрический метод	5.0	Закрепление отсутствует
2311	-	-	480599.92	1351585.61	Картометрический метод	5.0	Закрепление отсутствует
2312	-	-	480647.42	1351553.01	Картометрический метод	5.0	Закрепление отсутствует
2313	-	-	480657.93	1351545.80	Картометрический метод	5.0	Закрепление отсутствует
2314	-	-	480696.98	1351537.58	Картометрический метод	5.0	Закрепление отсутствует
2315	-	-	480700.02	1351536.94	Картометрический метод	5.0	Закрепление отсутствует
2316	-	-	480704.73	1351533.20	Картометрический метод	5.0	Закрепление отсутствует
2317	-	-	480714.02	1351525.83	Картометрический метод	5.0	Закрепление отсутствует
2318	-	-	480722.06	1351607.58	Картометрический метод	5.0	Закрепление отсутствует
2319	-	-	480722.69	1351613.85	Картометрический метод	5.0	Закрепление отсутствует
2320	-	-	480722.68	1351613.87	Картометрический метод	5.0	Закрепление отсутствует
2321	-	-	480721.45	1351618.17	Картометрический метод	5.0	Закрепление отсутствует
2305	-	-	480719.10	1351626.34	Картометрический метод	5.0	Закрепление отсутствует
2322	-	-	481018.90	1351553.41	Картометрический метод	5.0	Закрепление отсутствует
2323	-	-	480975.20	1351548.16	Картометрический метод	5.0	Закрепление отсутствует
2324	-	-	480973.95	1351489.51	Картометрический метод	5.0	Закрепление отсутствует
2325	-	-	481007.64	1351461.57	Картометрический метод	5.0	Закрепление отсутствует
2326	-	-	481007.06	1351436.36	Картометрический метод	5.0	Закрепление отсутствует
2327	-	-	481059.23	1351436.91	Картометрический метод	5.0	Закрепление отсутствует
2328	-	-	481059.11	1351497.31	Картометрический метод	5.0	Закрепление отсутствует
2329	-	-	481044.64	1351509.45	Картометрический метод	5.0	Закрепление отсутствует

2. Сведения о характерных точках границ объекта							
Обозначение характерных точек границ	Существующие координаты, м		Измененные (уточненные) координаты, м		Метод определения координат характерной точки	Средняя квадратическая погрешность положения характерной точки (Mt), м	Описание обозначения точки на местности (при наличии)
	X	Y	X	Y			
1	2	3	4	5	6	7	8
2330	-	-	481044.64	1351509.44	Картометрический метод	5.0	Закрепление отсутствует
2331	-	-	481041.41	1351512.16	Картометрический метод	5.0	Закрепление отсутствует
2332	-	-	481041.34	1351512.21	Картометрический метод	5.0	Закрепление отсутствует
2333	-	-	481039.98	1351513.36	Картометрический метод	5.0	Закрепление отсутствует
2334	-	-	481038.88	1351514.28	Картометрический метод	5.0	Закрепление отсутствует
2335	-	-	481032.35	1351545.74	Картометрический метод	5.0	Закрепление отсутствует
2322	-	-	481018.90	1351553.41	Картометрический метод	5.0	Закрепление отсутствует
2336	-	-	481230.75	1351537.18	Картометрический метод	5.0	Закрепление отсутствует
2337	-	-	481230.75	1351537.18	Картометрический метод	5.0	Закрепление отсутствует
2338	-	-	481233.61	1351519.29	Картометрический метод	5.0	Закрепление отсутствует
2339	-	-	481235.50	1351518.44	Картометрический метод	5.0	Закрепление отсутствует
2340	-	-	481273.07	1351501.59	Картометрический метод	5.0	Закрепление отсутствует
2341	-	-	481281.27	1351497.91	Картометрический метод	5.0	Закрепление отсутствует
2342	-	-	481285.57	1351495.98	Картометрический метод	5.0	Закрепление отсутствует
2343	-	-	481328.68	1351476.64	Картометрический метод	5.0	Закрепление отсутствует
2344	-	-	481329.12	1351476.44	Картометрический метод	5.0	Закрепление отсутствует
2345	-	-	481332.12	1351500.05	Картометрический метод	5.0	Закрепление отсутствует
2346	-	-	481334.06	1351515.32	Картометрический метод	5.0	Закрепление отсутствует
2347	-	-	481335.25	1351524.71	Картометрический метод	5.0	Закрепление отсутствует
2348	-	-	481328.09	1351528.10	Картометрический метод	5.0	Закрепление отсутствует
2349	-	-	481324.09	1351530.00	Картометрический метод	5.0	Закрепление отсутствует
2350	-	-	481318.17	1351532.81	Картометрический метод	5.0	Закрепление отсутствует
2351	-	-	481265.75	1351557.70	Картометрический метод	5.0	Закрепление отсутствует
2352	-	-	481244.74	1351545.38	Картометрический метод	5.0	Закрепление отсутствует
2336	-	-	481230.75	1351537.18	Картометрический метод	5.0	Закрепление отсутствует

2. Сведения о характерных точках границ объекта							
Обозначение характерных точек границ	Существующие координаты, м		Измененные (уточненные) координаты, м		Метод определения координат характерной точки	Средняя квадратическая погрешность положения характерной точки (Mt), м	Описание обозначения точки на местности (при наличии)
	X	Y	X	Y			
1	2	3	4	5	6	7	8
2353	-	-	481320.52	1351287.00	Картометрический метод	5.0	Закрепление отсутствует
2354	-	-	481309.84	1351284.92	Картометрический метод	5.0	Закрепление отсутствует
2355	-	-	481301.65	1351237.59	Картометрический метод	5.0	Закрепление отсутствует
2356	-	-	481303.09	1351190.22	Картометрический метод	5.0	Закрепление отсутствует
2357	-	-	481230.18	1351190.22	Картометрический метод	5.0	Закрепление отсутствует
2358	-	-	481228.97	1351185.95	Картометрический метод	5.0	Закрепление отсутствует
2359	-	-	481225.73	1351166.44	Картометрический метод	5.0	Закрепление отсутствует
2360	-	-	481225.39	1351153.95	Картометрический метод	5.0	Закрепление отсутствует
2361	-	-	481225.91	1351138.73	Картометрический метод	5.0	Закрепление отсутствует
2362	-	-	481214.49	1351129.52	Картометрический метод	5.0	Закрепление отсутствует
2363	-	-	481214.97	1351107.15	Картометрический метод	5.0	Закрепление отсутствует
2364	-	-	481284.27	1351082.75	Картометрический метод	5.0	Закрепление отсутствует
2365	-	-	481292.66	1351079.79	Картометрический метод	5.0	Закрепление отсутствует
2366	-	-	481300.44	1351079.39	Картометрический метод	5.0	Закрепление отсутствует
2367	-	-	481342.34	1351077.24	Картометрический метод	5.0	Закрепление отсутствует
2368	-	-	481352.02	1351076.75	Картометрический метод	5.0	Закрепление отсутствует
2369	-	-	481366.31	1351081.64	Картометрический метод	5.0	Закрепление отсутствует
2370	-	-	481368.56	1351111.90	Картометрический метод	5.0	Закрепление отсутствует
2371	-	-	481371.32	1351148.95	Картометрический метод	5.0	Закрепление отсутствует
2372	-	-	481379.11	1351253.52	Картометрический метод	5.0	Закрепление отсутствует
2373	-	-	481379.77	1351262.60	Картометрический метод	5.0	Закрепление отсутствует
2374	-	-	481380.38	1351270.58	Картометрический метод	5.0	Закрепление отсутствует
2375	-	-	481371.72	1351279.60	Картометрический метод	5.0	Закрепление отсутствует
2376	-	-	481360.64	1351281.20	Картометрический метод	5.0	Закрепление отсутствует
2377	-	-	481360.37	1351281.24	Картометрический метод	5.0	Закрепление отсутствует

2. Сведения о характерных точках границ объекта							
Обозначение характерных точек границ	Существующие координаты, м		Измененные (уточненные) координаты, м		Метод определения координат характерной точки	Средняя квадратическая погрешность положения характерной точки (Mt), м	Описание обозначения точки на местности (при наличии)
	X	Y	X	Y			
1	2	3	4	5	6	7	8
2353	-	-	481320.52	1351287.00	Картометрический метод	5.0	Закрепление отсутствует
2378	-	-	481454.33	1351792.56	Картометрический метод	5.0	Закрепление отсутствует
2379	-	-	481453.49	1351794.43	Картометрический метод	5.0	Закрепление отсутствует
2380	-	-	481457.28	1351823.45	Картометрический метод	5.0	Закрепление отсутствует
2381	-	-	481457.28	1351823.45	Картометрический метод	5.0	Закрепление отсутствует
2382	-	-	481436.97	1351839.74	Картометрический метод	5.0	Закрепление отсутствует
2383	-	-	481423.45	1351850.58	Картометрический метод	5.0	Закрепление отсутствует
2384	-	-	481429.23	1351860.46	Картометрический метод	5.0	Закрепление отсутствует
2385	-	-	481442.67	1351878.09	Картометрический метод	5.0	Закрепление отсутствует
2386	-	-	481444.52	1351880.52	Картометрический метод	5.0	Закрепление отсутствует
2387	-	-	481444.52	1351880.52	Картометрический метод	5.0	Закрепление отсутствует
2388	-	-	481447.02	1351886.62	Картометрический метод	5.0	Закрепление отсутствует
2389	-	-	481454.21	1351904.19	Картометрический метод	5.0	Закрепление отсутствует
2390	-	-	481453.72	1351911.66	Картометрический метод	5.0	Закрепление отсутствует
2391	-	-	481453.38	1351916.77	Картометрический метод	5.0	Закрепление отсутствует
2392	-	-	481449.08	1351927.20	Картометрический метод	5.0	Закрепление отсутствует
2393	-	-	481432.48	1351947.19	Картометрический метод	5.0	Закрепление отсутствует
2394	-	-	481420.47	1351963.87	Картометрический метод	5.0	Закрепление отсутствует
2395	-	-	481421.07	1352022.73	Картометрический метод	5.0	Закрепление отсутствует
2396	-	-	481421.07	1352022.73	Картометрический метод	5.0	Закрепление отсутствует
2397	-	-	481436.04	1352046.47	Картометрический метод	5.0	Закрепление отсутствует
2398	-	-	481438.85	1352068.08	Картометрический метод	5.0	Закрепление отсутствует
2399	-	-	481438.30	1352068.95	Картометрический метод	5.0	Закрепление отсутствует
2400	-	-	481432.27	1352078.59	Картометрический метод	5.0	Закрепление отсутствует
2401	-	-	481410.72	1352082.74	Картометрический метод	5.0	Закрепление отсутствует

2. Сведения о характерных точках границ объекта							
Обозначение характерных точек границ	Существующие координаты, м		Измененные (уточненные) координаты, м		Метод определения координат характерной точки	Средняя квадратическая погрешность положения характерной точки (Mt), м	Описание обозначения точки на местности (при наличии)
	X	Y	X	Y			
1	2	3	4	5	6	7	8
2402	-	-	481373.97	1352070.27	Картометрический метод	5.0	Закрепление отсутствует
2403	-	-	481335.16	1352067.79	Картометрический метод	5.0	Закрепление отсутствует
2404	-	-	481335.16	1352067.79	Картометрический метод	5.0	Закрепление отсутствует
2405	-	-	481326.61	1352060.08	Картометрический метод	5.0	Закрепление отсутствует
2406	-	-	481303.49	1352039.21	Картометрический метод	5.0	Закрепление отсутствует
2407	-	-	481301.23	1352037.17	Картометрический метод	5.0	Закрепление отсутствует
2408	-	-	481296.78	1352033.15	Картометрический метод	5.0	Закрепление отсутствует
2409	-	-	481296.78	1352033.14	Картометрический метод	5.0	Закрепление отсутствует
2410	-	-	481297.45	1352015.73	Картометрический метод	5.0	Закрепление отсутствует
2411	-	-	481295.73	1351991.80	Картометрический метод	5.0	Закрепление отсутствует
2412	-	-	481285.26	1351983.01	Картометрический метод	5.0	Закрепление отсутствует
2413	-	-	481234.42	1351953.90	Картометрический метод	5.0	Закрепление отсутствует
2414	-	-	481221.28	1351929.19	Картометрический метод	5.0	Закрепление отсутствует
2415	-	-	481219.73	1351912.10	Картометрический метод	5.0	Закрепление отсутствует
2416	-	-	481278.81	1351811.85	Картометрический метод	5.0	Закрепление отсутствует
2417	-	-	481277.38	1351800.48	Картометрический метод	5.0	Закрепление отсутствует
2418	-	-	481299.74	1351740.94	Картометрический метод	5.0	Закрепление отсутствует
2419	-	-	481328.74	1351757.60	Картометрический метод	5.0	Закрепление отсутствует
2420	-	-	481354.06	1351768.18	Картометрический метод	5.0	Закрепление отсутствует
2421	-	-	481371.16	1351768.74	Картометрический метод	5.0	Закрепление отсутствует
2422	-	-	481373.33	1351767.19	Картометрический метод	5.0	Закрепление отсутствует
2423	-	-	481384.60	1351759.14	Картометрический метод	5.0	Закрепление отсутствует
2424	-	-	481395.59	1351742.78	Картометрический метод	5.0	Закрепление отсутствует
2425	-	-	481402.03	1351726.56	Картометрический метод	5.0	Закрепление отсутствует
2426	-	-	481394.81	1351710.81	Картометрический метод	5.0	Закрепление отсутствует

2. Сведения о характерных точках границ объекта							
Обозначение характерных точек границ	Существующие координаты, м		Измененные (уточненные) координаты, м		Метод определения координат характерной точки	Средняя квадратическая погрешность положения характерной точки (Mt), м	Описание обозначения точки на местности (при наличии)
	X	Y	X	Y			
1	2	3	4	5	6	7	8
2427	-	-	481391.48	1351704.59	Картометрический метод	5.0	Закрепление отсутствует
2428	-	-	481406.93	1351705.71	Картометрический метод	5.0	Закрепление отсутствует
2429	-	-	481452.14	1351688.61	Картометрический метод	5.0	Закрепление отсутствует
2430	-	-	481452.14	1351688.61	Картометрический метод	5.0	Закрепление отсутствует
2431	-	-	481452.61	1351688.43	Картометрический метод	5.0	Закрепление отсутствует
2432	-	-	481452.61	1351688.67	Картометрический метод	5.0	Закрепление отсутствует
2433	-	-	481453.11	1351719.13	Картометрический метод	5.0	Закрепление отсутствует
2434	-	-	481459.61	1351728.62	Картометрический метод	5.0	Закрепление отсутствует
2435	-	-	481466.10	1351738.11	Картометрический метод	5.0	Закрепление отсутствует
2436	-	-	481465.33	1351752.99	Картометрический метод	5.0	Закрепление отсутствует
2437	-	-	481459.31	1351781.54	Картометрический метод	5.0	Закрепление отсутствует
2438	-	-	481459.30	1351781.55	Картометрический метод	5.0	Закрепление отсутствует
2378	-	-	481454.33	1351792.56	Картометрический метод	5.0	Закрепление отсутствует
2439	-	-	481519.67	1351467.48	Картометрический метод	5.0	Закрепление отсутствует
2440	-	-	481519.14	1351464.02	Картометрический метод	5.0	Закрепление отсутствует
2441	-	-	481529.41	1351459.08	Картометрический метод	5.0	Закрепление отсутствует
2442	-	-	481543.40	1351452.35	Картометрический метод	5.0	Закрепление отсутствует
2443	-	-	481577.48	1351446.26	Картометрический метод	5.0	Закрепление отсутствует
2444	-	-	481650.02	1351439.66	Картометрический метод	5.0	Закрепление отсутствует
2445	-	-	481650.10	1351439.66	Картометрический метод	5.0	Закрепление отсутствует
2446	-	-	481651.02	1351476.84	Картометрический метод	5.0	Закрепление отсутствует
2447	-	-	481652.60	1351540.93	Картометрический метод	5.0	Закрепление отсутствует
2448	-	-	481632.35	1351536.22	Картометрический метод	5.0	Закрепление отсутствует
2449	-	-	481588.88	1351546.61	Картометрический метод	5.0	Закрепление отсутствует
2450	-	-	481542.39	1351555.40	Картометрический метод	5.0	Закрепление отсутствует

2. Сведения о характерных точках границ объекта							
Обозначение характерных точек границ	Существующие координаты, м		Измененные (уточненные) координаты, м		Метод определения координат характерной точки	Средняя квадратическая погрешность положения характерной точки (Mt), м	Описание обозначения точки на местности (при наличии)
	X	Y	X	Y			
1	2	3	4	5	6	7	8
2451	-	-	481531.33	1351563.70	Картометрический метод	5.0	Закрепление отсутствует
2452	-	-	481528.78	1351542.65	Картометрический метод	5.0	Закрепление отсутствует
2439	-	-	481519.67	1351467.48	Картометрический метод	5.0	Закрепление отсутствует
2453	-	-	482068.09	1351398.25	Картометрический метод	5.0	Закрепление отсутствует
2454	-	-	481979.29	1351392.43	Картометрический метод	5.0	Закрепление отсутствует
2455	-	-	481900.67	1351388.05	Картометрический метод	5.0	Закрепление отсутствует
2456	-	-	481842.70	1351391.03	Картометрический метод	5.0	Закрепление отсутствует
2457	-	-	481839.42	1351391.20	Картометрический метод	5.0	Закрепление отсутствует
2458	-	-	481810.25	1351392.70	Картометрический метод	5.0	Закрепление отсутствует
2459	-	-	481722.03	1351405.31	Картометрический метод	5.0	Закрепление отсутствует
2460	-	-	481592.41	1351417.63	Картометрический метод	5.0	Закрепление отсутствует
2461	-	-	481547.11	1351426.55	Картометрический метод	5.0	Закрепление отсутствует
2462	-	-	481547.12	1351416.51	Картометрический метод	5.0	Закрепление отсутствует
2463	-	-	481519.84	1351416.86	Картометрический метод	5.0	Закрепление отсутствует
2464	-	-	481491.15	1351417.23	Картометрический метод	5.0	Закрепление отсутствует
2465	-	-	481495.75	1351364.66	Картометрический метод	5.0	Закрепление отсутствует
2466	-	-	481503.82	1351361.74	Картометрический метод	5.0	Закрепление отсутствует
2467	-	-	481503.99	1351361.67	Картометрический метод	5.0	Закрепление отсутствует
2468	-	-	481516.43	1351357.17	Картометрический метод	5.0	Закрепление отсутствует
2469	-	-	481516.98	1351356.97	Картометрический метод	5.0	Закрепление отсутствует
2470	-	-	481520.18	1351357.75	Картометрический метод	5.0	Закрепление отсутствует
2471	-	-	481545.60	1351363.95	Картометрический метод	5.0	Закрепление отсутствует
2472	-	-	481547.07	1351364.31	Картометрический метод	5.0	Закрепление отсутствует
2473	-	-	481552.88	1351365.72	Картометрический метод	5.0	Закрепление отсутствует
2474	-	-	481562.42	1351368.05	Картометрический метод	5.0	Закрепление отсутствует



2. Сведения о характерных точках границ объекта							
Обозначение характерных точек границ	Существующие координаты, м		Измененные (уточненные) координаты, м		Метод определения координат характерной точки	Средняя квадратическая погрешность положения характерной точки (Mt), м	Описание обозначения точки на местности (при наличии)
	X	Y	X	Y			
1	2	3	4	5	6	7	8
2475	-	-	481571.07	1351376.45	Картометрический метод	5.0	Закрепление отсутствует
2476	-	-	481579.63	1351384.76	Картометрический метод	5.0	Закрепление отсутствует
2477	-	-	481588.69	1351381.58	Картометрический метод	5.0	Закрепление отсутствует
2478	-	-	481613.09	1351379.06	Картометрический метод	5.0	Закрепление отсутствует
2479	-	-	481628.48	1351377.47	Картометрический метод	5.0	Закрепление отсутствует
2480	-	-	481641.76	1351384.99	Картометрический метод	5.0	Закрепление отсутствует
2481	-	-	481659.06	1351394.78	Картометрический метод	5.0	Закрепление отсутствует
2482	-	-	481668.03	1351393.91	Картометрический метод	5.0	Закрепление отсутствует
2483	-	-	481668.03	1351393.91	Картометрический метод	5.0	Закрепление отсутствует
2484	-	-	481661.47	1351299.70	Картометрический метод	5.0	Закрепление отсутствует
2485	-	-	481666.40	1351297.65	Картометрический метод	5.0	Закрепление отсутствует
2486	-	-	481666.40	1351297.64	Картометрический метод	5.0	Закрепление отсутствует
2487	-	-	481702.25	1351282.68	Картометрический метод	5.0	Закрепление отсутствует
2488	-	-	481702.26	1351282.67	Картометрический метод	5.0	Закрепление отсутствует
2489	-	-	481704.11	1351281.90	Картометрический метод	5.0	Закрепление отсутствует
2490	-	-	481704.12	1351281.90	Картометрический метод	5.0	Закрепление отсутствует
2491	-	-	481739.98	1351280.07	Картометрический метод	5.0	Закрепление отсутствует
2492	-	-	481739.98	1351280.08	Картометрический метод	5.0	Закрепление отсутствует
2493	-	-	481748.98	1351279.62	Картометрический метод	5.0	Закрепление отсутствует
2494	-	-	481748.98	1351279.62	Картометрический метод	5.0	Закрепление отсутствует
2495	-	-	481777.56	1351278.16	Картометрический метод	5.0	Закрепление отсутствует
2496	-	-	481777.57	1351278.16	Картометрический метод	5.0	Закрепление отсутствует
2497	-	-	481826.27	1351299.27	Картометрический метод	5.0	Закрепление отсутствует
2498	-	-	481856.30	1351309.19	Картометрический метод	5.0	Закрепление отсутствует
2499	-	-	481868.28	1351347.28	Картометрический метод	5.0	Закрепление отсутствует

2. Сведения о характерных точках границ объекта							
Обозначение характерных точек границ	Существующие координаты, м		Измененные (уточненные) координаты, м		Метод определения координат характерной точки	Средняя квадратическая погрешность положения характерной точки (Mt), м	Описание обозначения точки на местности (при наличии)
	X	Y	X	Y			
1	2	3	4	5	6	7	8
2500	-	-	481882.75	1351345.74	Картометрический метод	5.0	Закрепление отсутствует
2501	-	-	481882.96	1351347.67	Картометрический метод	5.0	Закрепление отсутствует
2502	-	-	481885.71	1351347.36	Картометрический метод	5.0	Закрепление отсутствует
2503	-	-	481910.87	1351344.53	Картометрический метод	5.0	Закрепление отсутствует
2504	-	-	481943.82	1351340.02	Картометрический метод	5.0	Закрепление отсутствует
2505	-	-	481945.92	1351339.74	Картометрический метод	5.0	Закрепление отсутствует
2506	-	-	481960.95	1351337.75	Картометрический метод	5.0	Закрепление отсутствует
2507	-	-	481961.60	1351328.27	Картометрический метод	5.0	Закрепление отсутствует
2508	-	-	481965.72	1351320.81	Картометрический метод	5.0	Закрепление отсутствует
2509	-	-	481988.80	1351319.82	Картометрический метод	5.0	Закрепление отсутствует
2510	-	-	481998.72	1351323.61	Картометрический метод	5.0	Закрепление отсутствует
2511	-	-	481998.72	1351323.60	Картометрический метод	5.0	Закрепление отсутствует
2512	-	-	482007.73	1351298.52	Картометрический метод	5.0	Закрепление отсутствует
2513	-	-	482010.57	1351290.60	Картометрический метод	5.0	Закрепление отсутствует
2514	-	-	482024.43	1351276.86	Картометрический метод	5.0	Закрепление отсутствует
2515	-	-	482026.91	1351274.41	Картометрический метод	5.0	Закрепление отсутствует
2516	-	-	482021.41	1351247.08	Картометрический метод	5.0	Закрепление отсутствует
2517	-	-	482025.64	1351245.28	Картометрический метод	5.0	Закрепление отсутствует
2518	-	-	482028.45	1351244.09	Картометрический метод	5.0	Закрепление отсутствует
2519	-	-	482028.45	1351244.09	Картометрический метод	5.0	Закрепление отсутствует
2520	-	-	482032.30	1351253.17	Картометрический метод	5.0	Закрепление отсутствует
2521	-	-	482032.45	1351253.30	Картометрический метод	5.0	Закрепление отсутствует
2522	-	-	482045.98	1351265.15	Картометрический метод	5.0	Закрепление отсутствует
2523	-	-	482047.48	1351266.46	Картометрический метод	5.0	Закрепление отсутствует
2524	-	-	482063.77	1351260.87	Картометрический метод	5.0	Закрепление отсутствует

2. Сведения о характерных точках границ объекта							
Обозначение характерных точек границ	Существующие координаты, м		Измененные (уточненные) координаты, м		Метод определения координат характерной точки	Средняя квадратическая погрешность положения характерной точки (Mt), м	Описание обозначения точки на местности (при наличии)
	X	Y	X	Y			
1	2	3	4	5	6	7	8
2525	-	-	482067.45	1351269.49	Картометрический метод	5.0	Закрепление отсутствует
2526	-	-	482069.39	1351269.49	Картометрический метод	5.0	Закрепление отсутствует
2527	-	-	482070.04	1351269.49	Картометрический метод	5.0	Закрепление отсутствует
2528	-	-	482072.64	1351269.49	Картометрический метод	5.0	Закрепление отсутствует
2529	-	-	482089.90	1351303.26	Картометрический метод	5.0	Закрепление отсутствует
2530	-	-	482080.90	1351313.77	Картометрический метод	5.0	Закрепление отсутствует
2531	-	-	482077.08	1351317.58	Картометрический метод	5.0	Закрепление отсутствует
2532	-	-	482057.63	1351337.03	Картометрический метод	5.0	Закрепление отсутствует
2533	-	-	482056.88	1351367.80	Картометрический метод	5.0	Закрепление отсутствует
2453	-	-	482068.09	1351398.25	Картометрический метод	5.0	Закрепление отсутствует
2534	-	-	482476.25	1351194.99	Картометрический метод	5.0	Закрепление отсутствует
2535	-	-	482412.45	1351159.04	Картометрический метод	5.0	Закрепление отсутствует
2536	-	-	482424.85	1351135.80	Картометрический метод	5.0	Закрепление отсутствует
2537	-	-	482427.02	1351131.74	Картометрический метод	5.0	Закрепление отсутствует
2538	-	-	482447.73	1351092.93	Картометрический метод	5.0	Закрепление отсутствует
2539	-	-	482489.40	1351116.07	Картометрический метод	5.0	Закрепление отсутствует
2540	-	-	482489.40	1351116.07	Картометрический метод	5.0	Закрепление отсутствует
2541	-	-	482492.36	1351168.26	Картометрический метод	5.0	Закрепление отсутствует
2542	-	-	482476.26	1351194.98	Картометрический метод	5.0	Закрепление отсутствует
2534	-	-	482476.25	1351194.99	Картометрический метод	5.0	Закрепление отсутствует
2543	-	-	483062.70	1356034.41	Картометрический метод	5.0	Закрепление отсутствует
2544	-	-	483069.12	1356008.59	Картометрический метод	5.0	Закрепление отсутствует
2545	-	-	483055.70	1356005.34	Картометрический метод	5.0	Закрепление отсутствует
2546	-	-	483065.33	1355973.55	Картометрический метод	5.0	Закрепление отсутствует
2547	-	-	483081.22	1355978.11	Картометрический метод	5.0	Закрепление отсутствует

2. Сведения о характерных точках границ объекта							
Обозначение характерных точек границ	Существующие координаты, м		Измененные (уточненные) координаты, м		Метод определения координат характерной точки	Средняя квадратическая погрешность положения характерной точки (Mt), м	Описание обозначения точки на местности (при наличии)
	X	Y	X	Y			
1	2	3	4	5	6	7	8
2548	-	-	483082.30	1355974.54	Картометрический метод	5.0	Закрепление отсутствует
2549	-	-	483084.04	1355968.79	Картометрический метод	5.0	Закрепление отсутствует
2550	-	-	483088.45	1355954.26	Картометрический метод	5.0	Закрепление отсутствует
2551	-	-	483072.80	1355948.90	Картометрический метод	5.0	Закрепление отсутствует
2552	-	-	483083.91	1355912.22	Картометрический метод	5.0	Закрепление отсутствует
2553	-	-	483092.16	1355858.82	Картометрический метод	5.0	Закрепление отсутствует
2554	-	-	483100.67	1355838.49	Картометрический метод	5.0	Закрепление отсутствует
2555	-	-	483121.29	1355839.11	Картометрический метод	5.0	Закрепление отсутствует
2556	-	-	483121.13	1355840.43	Картометрический метод	5.0	Закрепление отсутствует
2557	-	-	483113.28	1355844.97	Картометрический метод	5.0	Закрепление отсутствует
2558	-	-	483108.65	1355855.55	Картометрический метод	5.0	Закрепление отсутствует
2559	-	-	483097.41	1355889.29	Картометрический метод	5.0	Закрепление отсутствует
2560	-	-	483097.41	1355907.14	Картометрический метод	5.0	Закрепление отсутствует
2561	-	-	483096.08	1355930.96	Картометрический метод	5.0	Закрепление отсутствует
2562	-	-	483088.15	1355949.48	Картометрический метод	5.0	Закрепление отсутствует
2563	-	-	483094.86	1355956.46	Картометрический метод	5.0	Закрепление отсутствует
2564	-	-	483104.68	1355966.68	Картометрический метод	5.0	Закрепление отсутствует
2565	-	-	483102.74	1355986.73	Картометрический метод	5.0	Закрепление отсутствует
2566	-	-	483102.70	1355987.18	Картометрический метод	5.0	Закрепление отсутствует
2567	-	-	483099.49	1356002.72	Картометрический метод	5.0	Закрепление отсутствует
2568	-	-	483098.28	1356006.90	Картометрический метод	5.0	Закрепление отсутствует
2569	-	-	483080.21	1356028.19	Картометрический метод	5.0	Закрепление отсутствует
2570	-	-	483071.61	1356038.78	Картометрический метод	5.0	Закрепление отсутствует
2571	-	-	483071.65	1356039.00	Картометрический метод	5.0	Закрепление отсутствует
2543	-	-	483062.70	1356034.41	Картометрический метод	5.0	Закрепление отсутствует

2. Сведения о характерных точках границ объекта							
Обозначение характерных точек границ	Существующие координаты, м		Измененные (уточненные) координаты, м		Метод определения координат характерной точки	Средняя квадратическая погрешность положения характерной точки (Mt), м	Описание обозначения точки на местности (при наличии)
	X	Y	X	Y			
1	2	3	4	5	6	7	8
2572	-	-	482856.55	1351009.51	Картометрический метод	5.0	Закрепление отсутствует
2573	-	-	482788.91	1350926.38	Картометрический метод	5.0	Закрепление отсутствует
2574	-	-	482811.33	1350904.25	Картометрический метод	5.0	Закрепление отсутствует
2575	-	-	482849.43	1350923.30	Картометрический метод	5.0	Закрепление отсутствует
2576	-	-	482897.38	1350931.04	Картометрический метод	5.0	Закрепление отсутствует
2577	-	-	482898.64	1350931.24	Картометрический метод	5.0	Закрепление отсутствует
2578	-	-	482955.61	1350795.42	Картометрический метод	5.0	Закрепление отсутствует
2579	-	-	482880.39	1350737.33	Картометрический метод	5.0	Закрепление отсутствует
2580	-	-	482876.70	1350707.14	Картометрический метод	5.0	Закрепление отсутствует
2581	-	-	482895.60	1350641.12	Картометрический метод	5.0	Закрепление отсутствует
2582	-	-	482954.47	1350570.06	Картометрический метод	5.0	Закрепление отсутствует
2583	-	-	483018.13	1350573.15	Картометрический метод	5.0	Закрепление отсутствует
2584	-	-	483079.83	1350537.20	Картометрический метод	5.0	Закрепление отсутствует
2585	-	-	483096.84	1350537.63	Картометрический метод	5.0	Закрепление отсутствует
2586	-	-	483096.85	1350537.63	Картометрический метод	5.0	Закрепление отсутствует
2587	-	-	483106.58	1350537.87	Картометрический метод	5.0	Закрепление отсутствует
2588	-	-	483106.26	1350550.38	Картометрический метод	5.0	Закрепление отсутствует
2589	-	-	483151.69	1350603.14	Картометрический метод	5.0	Закрепление отсутствует
2590	-	-	483159.69	1350612.42	Картометрический метод	5.0	Закрепление отсутствует
2591	-	-	483173.96	1350628.99	Картометрический метод	5.0	Закрепление отсутствует
2592	-	-	483174.02	1350629.07	Картометрический метод	5.0	Закрепление отсутствует
2593	-	-	483184.50	1350641.24	Картометрический метод	5.0	Закрепление отсутствует
2594	-	-	483177.53	1350648.56	Картометрический метод	5.0	Закрепление отсутствует
2595	-	-	483166.56	1350660.13	Картометрический метод	5.0	Закрепление отсутствует
2596	-	-	483150.22	1350677.36	Картометрический метод	5.0	Закрепление отсутствует

2. Сведения о характерных точках границ объекта							
Обозначение характерных точек границ	Существующие координаты, м		Измененные (уточненные) координаты, м		Метод определения координат характерной точки	Средняя квадратическая погрешность положения характерной точки (Mt), м	Описание обозначения точки на местности (при наличии)
	X	Y	X	Y			
1	2	3	4	5	6	7	8
2597	-	-	483144.47	1350683.43	Картометрический метод	5.0	Закрепление отсутствует
2598	-	-	483127.35	1350701.49	Картометрический метод	5.0	Закрепление отсутствует
2599	-	-	483126.80	1350702.09	Картометрический метод	5.0	Закрепление отсутствует
2600	-	-	483092.43	1350739.54	Картометрический метод	5.0	Закрепление отсутствует
2601	-	-	483091.47	1350740.61	Картометрический метод	5.0	Закрепление отсутствует
2602	-	-	483058.19	1350779.05	Картометрический метод	5.0	Закрепление отсутствует
2603	-	-	483057.41	1350779.97	Картометрический метод	5.0	Закрепление отсутствует
2604	-	-	483046.96	1350792.67	Картометрический метод	5.0	Закрепление отсутствует
2605	-	-	483029.33	1350823.76	Картометрический метод	5.0	Закрепление отсутствует
2606	-	-	483023.92	1350820.69	Картометрический метод	5.0	Закрепление отсутствует
2607	-	-	483010.66	1350836.81	Картометрический метод	5.0	Закрепление отсутствует
2608	-	-	483010.10	1350837.49	Картометрический метод	5.0	Закрепление отсутствует
2572	-	-	482856.55	1351009.51	Картометрический метод	5.0	Закрепление отсутствует
2609	-	-	483630.60	1348825.70	Картометрический метод	5.0	Закрепление отсутствует
2610	-	-	483630.09	1348824.76	Картометрический метод	5.0	Закрепление отсутствует
2611	-	-	483622.11	1348817.23	Картометрический метод	5.0	Закрепление отсутствует
2612	-	-	483613.92	1348810.82	Картометрический метод	5.0	Закрепление отсутствует
2613	-	-	483604.95	1348800.48	Картометрический метод	5.0	Закрепление отсутствует
2614	-	-	483592.87	1348794.53	Картометрический метод	5.0	Закрепление отсутствует
2615	-	-	483616.15	1348743.45	Картометрический метод	5.0	Закрепление отсутствует
2616	-	-	483620.94	1348746.89	Картометрический метод	5.0	Закрепление отсутствует
2617	-	-	483621.10	1348743.42	Картометрический метод	5.0	Закрепление отсутствует
2618	-	-	483620.26	1348739.81	Картометрический метод	5.0	Закрепление отсутствует
2619	-	-	483616.78	1348736.70	Картометрический метод	5.0	Закрепление отсутствует
2620	-	-	483588.12	1348723.94	Картометрический метод	5.0	Закрепление отсутствует

2. Сведения о характерных точках границ объекта							
Обозначение характерных точек границ	Существующие координаты, м		Измененные (уточненные) координаты, м		Метод определения координат характерной точки	Средняя квадратическая погрешность положения характерной точки (Mt), м	Описание обозначения точки на местности (при наличии)
	X	Y	X	Y			
1	2	3	4	5	6	7	8
2621	-	-	483571.56	1348713.98	Картометрический метод	5.0	Закрепление отсутствует
2622	-	-	483553.52	1348710.97	Картометрический метод	5.0	Закрепление отсутствует
2623	-	-	483548.65	1348725.36	Картометрический метод	5.0	Закрепление отсутствует
2624	-	-	483548.65	1348725.36	Картометрический метод	5.0	Закрепление отсутствует
2625	-	-	483485.01	1348711.27	Картометрический метод	5.0	Закрепление отсутствует
2626	-	-	483469.91	1348711.05	Картометрический метод	5.0	Закрепление отсутствует
2627	-	-	483464.27	1348716.98	Картометрический метод	5.0	Закрепление отсутствует
2628	-	-	483418.58	1348788.96	Картометрический метод	5.0	Закрепление отсутствует
2629	-	-	483423.93	1348822.16	Картометрический метод	5.0	Закрепление отсутствует
2630	-	-	483425.78	1348829.59	Картометрический метод	5.0	Закрепление отсутствует
2631	-	-	483432.94	1348844.63	Картометрический метод	5.0	Закрепление отсутствует
2632	-	-	483439.32	1348853.29	Картометрический метод	5.0	Закрепление отсутствует
2633	-	-	483442.11	1348856.82	Картометрический метод	5.0	Закрепление отсутствует
2634	-	-	483444.28	1348860.70	Картометрический метод	5.0	Закрепление отсутствует
2635	-	-	483445.20	1348863.91	Картометрический метод	5.0	Закрепление отсутствует
2636	-	-	483445.40	1348868.98	Картометрический метод	5.0	Закрепление отсутствует
2637	-	-	483444.28	1348873.88	Картометрический метод	5.0	Закрепление отсутствует
2638	-	-	483438.61	1348888.66	Картометрический метод	5.0	Закрепление отсутствует
2639	-	-	483502.10	1348913.16	Картометрический метод	5.0	Закрепление отсутствует
2640	-	-	483511.42	1348877.99	Картометрический метод	5.0	Закрепление отсутствует
2641	-	-	483547.86	1348890.42	Картометрический метод	5.0	Закрепление отсутствует
2642	-	-	483552.93	1348892.84	Картометрический метод	5.0	Закрепление отсутствует
2643	-	-	483552.58	1348893.14	Картометрический метод	5.0	Закрепление отсутствует
2644	-	-	483518.43	1348922.66	Картометрический метод	5.0	Закрепление отсутствует
2645	-	-	483372.56	1349048.74	Картометрический метод	5.0	Закрепление отсутствует

2. Сведения о характерных точках границ объекта							
Обозначение характерных точек границ	Существующие координаты, м		Измененные (уточненные) координаты, м		Метод определения координат характерной точки	Средняя квадратическая погрешность положения характерной точки (Mt), м	Описание обозначения точки на местности (при наличии)
	X	Y	X	Y			
1	2	3	4	5	6	7	8
2646	-	-	483354.46	1349066.05	Картометрический метод	5.0	Закрепление отсутствует
2647	-	-	483348.70	1349071.56	Картометрический метод	5.0	Закрепление отсутствует
2648	-	-	483347.49	1349070.41	Картометрический метод	5.0	Закрепление отсутствует
2649	-	-	483305.83	1349106.42	Картометрический метод	5.0	Закрепление отсутствует
2650	-	-	483302.70	1348985.13	Картометрический метод	5.0	Закрепление отсутствует
2651	-	-	483219.77	1348961.98	Картометрический метод	5.0	Закрепление отсутствует
2652	-	-	483205.30	1348957.94	Картометрический метод	5.0	Закрепление отсутствует
2653	-	-	483150.92	1348945.77	Картометрический метод	5.0	Закрепление отсутствует
2654	-	-	483155.47	1348946.26	Картометрический метод	5.0	Закрепление отсутствует
2655	-	-	483155.59	1348938.18	Картометрический метод	5.0	Закрепление отсутствует
2656	-	-	483155.83	1348921.90	Картометрический метод	5.0	Закрепление отсутствует
2657	-	-	483156.25	1348894.16	Картометрический метод	5.0	Закрепление отсутствует
2658	-	-	483155.59	1348878.84	Картометрический метод	5.0	Закрепление отсутствует
2659	-	-	483155.29	1348876.37	Картометрический метод	5.0	Закрепление отсутствует
2660	-	-	483153.79	1348864.14	Картометрический метод	5.0	Закрепление отсутствует
2661	-	-	483151.62	1348846.33	Картометрический метод	5.0	Закрепление отсутствует
2662	-	-	483143.50	1348814.54	Картометрический метод	5.0	Закрепление отсутствует
2663	-	-	483142.21	1348809.50	Картометрический метод	5.0	Закрепление отсутствует
2664	-	-	483142.21	1348809.50	Картометрический метод	5.0	Закрепление отсутствует
2665	-	-	483183.57	1348725.53	Картометрический метод	5.0	Закрепление отсутствует
2666	-	-	483183.57	1348725.53	Картометрический метод	5.0	Закрепление отсутствует
2667	-	-	483204.23	1348728.28	Картометрический метод	5.0	Закрепление отсутствует
2668	-	-	483223.76	1348730.88	Картометрический метод	5.0	Закрепление отсутствует
2669	-	-	483264.16	1348723.26	Картометрический метод	5.0	Закрепление отсутствует
2670	-	-	483295.80	1348735.77	Картометрический метод	5.0	Закрепление отсутствует



2. Сведения о характерных точках границ объекта							
Обозначение характерных точек границ	Существующие координаты, м		Измененные (уточненные) координаты, м		Метод определения координат характерной точки	Средняя квадратическая погрешность положения характерной точки (Mt), м	Описание обозначения точки на местности (при наличии)
	X	Y	X	Y			
1	2	3	4	5	6	7	8
2671	-	-	483312.32	1348742.30	Картометрический метод	5.0	Закрепление отсутствует
2672	-	-	483333.06	1348798.75	Картометрический метод	5.0	Закрепление отсутствует
2673	-	-	483334.49	1348802.63	Картометрический метод	5.0	Закрепление отсутствует
2674	-	-	483335.18	1348803.68	Картометрический метод	5.0	Закрепление отсутствует
2675	-	-	483339.33	1348809.99	Картометрический метод	5.0	Закрепление отсутствует
2676	-	-	483343.57	1348813.86	Картометрический метод	5.0	Закрепление отсутствует
2677	-	-	483348.12	1348815.88	Картометрический метод	5.0	Закрепление отсутствует
2678	-	-	483360.32	1348815.88	Картометрический метод	5.0	Закрепление отсутствует
2679	-	-	483390.13	1348753.23	Картометрический метод	5.0	Закрепление отсутствует
2680	-	-	483407.53	1348726.23	Картометрический метод	5.0	Закрепление отсутствует
2681	-	-	483396.36	1348719.52	Картометрический метод	5.0	Закрепление отсутствует
2682	-	-	483320.83	1348686.23	Картометрический метод	5.0	Закрепление отсутствует
2683	-	-	483331.30	1348635.10	Картометрический метод	5.0	Закрепление отсутствует
2684	-	-	483360.77	1348619.14	Картометрический метод	5.0	Закрепление отсутствует
2685	-	-	483345.67	1348583.87	Картометрический метод	5.0	Закрепление отсутствует
2686	-	-	483346.79	1348567.94	Картометрический метод	5.0	Закрепление отсутствует
2687	-	-	483348.57	1348542.74	Картометрический метод	5.0	Закрепление отсутствует
2688	-	-	483361.29	1348526.64	Картометрический метод	5.0	Закрепление отсутствует
2689	-	-	483362.55	1348525.05	Картометрический метод	5.0	Закрепление отсутствует
2690	-	-	483364.17	1348523.00	Картометрический метод	5.0	Закрепление отсутствует
2691	-	-	483381.77	1348500.74	Картометрический метод	5.0	Закрепление отсутствует
2692	-	-	483520.46	1348572.80	Картометрический метод	5.0	Закрепление отсутствует
2693	-	-	483508.29	1348598.21	Картометрический метод	5.0	Закрепление отсутствует
2694	-	-	483498.85	1348617.90	Картометрический метод	5.0	Закрепление отсутствует
2695	-	-	483514.67	1348625.47	Картометрический метод	5.0	Закрепление отсутствует

2. Сведения о характерных точках границ объекта							
Обозначение характерных точек границ	Существующие координаты, м		Измененные (уточненные) координаты, м		Метод определения координат характерной точки	Средняя квадратическая погрешность положения характерной точки (Mt), м	Описание обозначения точки на местности (при наличии)
	X	Y	X	Y			
1	2	3	4	5	6	7	8
2696	-	-	483543.95	1348639.49	Картометрический метод	5.0	Закрепление отсутствует
2697	-	-	483574.10	1348653.92	Картометрический метод	5.0	Закрепление отсутствует
2698	-	-	483569.04	1348674.80	Картометрический метод	5.0	Закрепление отсутствует
2699	-	-	483627.12	1348700.89	Картометрический метод	5.0	Закрепление отсутствует
2700	-	-	483656.43	1348635.67	Картометрический метод	5.0	Закрепление отсутствует
2701	-	-	483659.47	1348628.90	Картометрический метод	5.0	Закрепление отсутствует
2702	-	-	483692.54	1348642.24	Картометрический метод	5.0	Закрепление отсутствует
2703	-	-	483744.54	1348661.61	Картометрический метод	5.0	Закрепление отсутствует
2704	-	-	483746.09	1348664.99	Картометрический метод	5.0	Закрепление отсутствует
2705	-	-	483769.23	1348672.32	Картометрический метод	5.0	Закрепление отсутствует
2706	-	-	483777.85	1348676.06	Картометрический метод	5.0	Закрепление отсутствует
2707	-	-	483794.51	1348683.85	Картометрический метод	5.0	Закрепление отсутствует
2708	-	-	483670.17	1348790.52	Картометрический метод	5.0	Закрепление отсутствует
2709	-	-	483669.40	1348792.17	Картометрический метод	5.0	Закрепление отсутствует
2710	-	-	483666.05	1348799.33	Картометрический метод	5.0	Закрепление отсутствует
2711	-	-	483656.88	1348818.92	Картометрический метод	5.0	Закрепление отсутствует
2712	-	-	483644.81	1348813.42	Картометрический метод	5.0	Закрепление отсутствует
2609	-	-	483630.60	1348825.70	Картометрический метод	5.0	Закрепление отсутствует
2713	-	-	483967.75	1350023.95	Картометрический метод	5.0	Закрепление отсутствует
2714	-	-	483946.82	1350010.29	Картометрический метод	5.0	Закрепление отсутствует
2715	-	-	483973.04	1349970.08	Картометрический метод	5.0	Закрепление отсутствует
2716	-	-	483993.98	1349983.74	Картометрический метод	5.0	Закрепление отсутствует
2713	-	-	483967.75	1350023.95	Картометрический метод	5.0	Закрепление отсутствует
2717	-	-	483965.79	1348760.99	Картометрический метод	5.0	Закрепление отсутствует
2718	-	-	483946.64	1348747.70	Картометрический метод	5.0	Закрепление отсутствует

2. Сведения о характерных точках границ объекта							
Обозначение характерных точек границ	Существующие координаты, м		Измененные (уточненные) координаты, м		Метод определения координат характерной точки	Средняя квадратическая погрешность положения характерной точки (Mt), м	Описание обозначения точки на местности (при наличии)
	X	Y	X	Y			
1	2	3	4	5	6	7	8
2719	-	-	483971.64	1348723.07	Картометрический метод	5.0	Закрепление отсутствует
2720	-	-	483998.61	1348746.92	Картометрический метод	5.0	Закрепление отсутствует
2721	-	-	483978.94	1348768.56	Картометрический метод	5.0	Закрепление отсутствует
2717	-	-	483965.79	1348760.99	Картометрический метод	5.0	Закрепление отсутствует
2722	-	-	484057.13	1349872.53	Картометрический метод	5.0	Закрепление отсутствует
2723	-	-	484053.97	1349878.83	Картометрический метод	5.0	Закрепление отсутствует
2724	-	-	484085.03	1349894.43	Картометрический метод	5.0	Закрепление отсутствует
2725	-	-	484049.50	1349916.27	Картометрический метод	5.0	Закрепление отсутствует
2726	-	-	484025.57	1349930.98	Картометрический метод	5.0	Закрепление отсутствует
2727	-	-	483988.92	1349893.39	Картометрический метод	5.0	Закрепление отсутствует
2728	-	-	484020.96	1349862.25	Картометрический метод	5.0	Закрепление отсутствует
2729	-	-	484026.35	1349857.02	Картометрический метод	5.0	Закрепление отсутствует
2730	-	-	484066.95	1349817.56	Картометрический метод	5.0	Закрепление отсутствует
2731	-	-	484089.20	1349851.46	Картометрический метод	5.0	Закрепление отсутствует
2722	-	-	484057.13	1349872.53	Картометрический метод	5.0	Закрепление отсутствует
2732	-	-	484145.15	1349791.22	Картометрический метод	5.0	Закрепление отсутствует
2733	-	-	484119.05	1349765.78	Картометрический метод	5.0	Закрепление отсутствует
2734	-	-	484139.99	1349744.29	Картометрический метод	5.0	Закрепление отсутствует
2735	-	-	484156.82	1349760.70	Картометрический метод	5.0	Закрепление отсутствует
2736	-	-	484168.64	1349772.22	Картометрический метод	5.0	Закрепление отсутствует
2737	-	-	484147.69	1349793.70	Картометрический метод	5.0	Закрепление отсутствует
2732	-	-	484145.15	1349791.22	Картометрический метод	5.0	Закрепление отсутствует
2738	-	-	484190.74	1348878.47	Картометрический метод	5.0	Закрепление отсутствует
2739	-	-	484172.80	1348873.58	Картометрический метод	5.0	Закрепление отсутствует
2740	-	-	484159.23	1348868.72	Картометрический метод	5.0	Закрепление отсутствует

2. Сведения о характерных точках границ объекта							
Обозначение характерных точек границ	Существующие координаты, м		Измененные (уточненные) координаты, м		Метод определения координат характерной точки	Средняя квадратическая погрешность положения характерной точки (Mt), м	Описание обозначения точки на местности (при наличии)
	X	Y	X	Y			
1	2	3	4	5	6	7	8
2741	-	-	484135.15	1348858.64	Картометрический метод	5.0	Закрепление отсутствует
2742	-	-	484115.08	1348848.90	Картометрический метод	5.0	Закрепление отсутствует
2743	-	-	484089.02	1348835.76	Картометрический метод	5.0	Закрепление отсутствует
2744	-	-	484067.36	1348823.90	Картометрический метод	5.0	Закрепление отсутствует
2745	-	-	484052.37	1348816.50	Картометрический метод	5.0	Закрепление отсутствует
2746	-	-	484027.18	1348802.90	Картометрический метод	5.0	Закрепление отсутствует
2747	-	-	483999.19	1348786.26	Картометрический метод	5.0	Закрепление отсутствует
2748	-	-	484035.86	1348755.51	Картометрический метод	5.0	Закрепление отсутствует
2749	-	-	484021.47	1348747.45	Картометрический метод	5.0	Закрепление отсутствует
2750	-	-	484031.25	1348730.00	Картометрический метод	5.0	Закрепление отсутствует
2751	-	-	484052.25	1348741.77	Картометрический метод	5.0	Закрепление отсутствует
2752	-	-	484083.59	1348759.35	Картометрический метод	5.0	Закрепление отсутствует
2753	-	-	484188.09	1348801.31	Картометрический метод	5.0	Закрепление отсутствует
2754	-	-	484189.25	1348798.31	Картометрический метод	5.0	Закрепление отсутствует
2755	-	-	484210.05	1348809.31	Картометрический метод	5.0	Закрепление отсутствует
2756	-	-	484216.47	1348812.70	Картометрический метод	5.0	Закрепление отсутствует
2757	-	-	484206.42	1348838.34	Картометрический метод	5.0	Закрепление отсутствует
2758	-	-	484193.87	1348870.37	Картометрический метод	5.0	Закрепление отсутствует
2738	-	-	484190.74	1348878.47	Картометрический метод	5.0	Закрепление отсутствует
2759	-	-	484246.01	1348704.87	Картометрический метод	5.0	Закрепление отсутствует
2760	-	-	484162.65	1348662.81	Картометрический метод	5.0	Закрепление отсутствует
2761	-	-	484152.53	1348657.70	Картометрический метод	5.0	Закрепление отсутствует
2762	-	-	484181.19	1348633.67	Картометрический метод	5.0	Закрепление отсутствует
2763	-	-	484243.04	1348581.82	Картометрический метод	5.0	Закрепление отсутствует
2764	-	-	484276.13	1348602.88	Картометрический метод	5.0	Закрепление отсутствует

2. Сведения о характерных точках границ объекта							
Обозначение характерных точек границ	Существующие координаты, м		Измененные (уточненные) координаты, м		Метод определения координат характерной точки	Средняя квадратическая погрешность положения характерной точки (Mt), м	Описание обозначения точки на местности (при наличии)
	X	Y	X	Y			
1	2	3	4	5	6	7	8
2759	-	-	484246.01	1348704.87	Картометрический метод	5.0	Закрепление отсутствует
2765	-	-	483812.99	1348668.05	Картометрический метод	5.0	Закрепление отсутствует
2766	-	-	483796.34	1348659.81	Картометрический метод	5.0	Закрепление отсутствует
2767	-	-	483778.32	1348651.14	Картометрический метод	5.0	Закрепление отсутствует
2768	-	-	483700.42	1348621.69	Картометрический метод	5.0	Закрепление отсутствует
2769	-	-	483680.46	1348613.64	Картометрический метод	5.0	Закрепление отсутствует
2770	-	-	483680.88	1348611.18	Картометрический метод	5.0	Закрепление отсутствует
2771	-	-	483687.23	1348574.41	Картометрический метод	5.0	Закрепление отсутствует
2772	-	-	483684.55	1348573.17	Картометрический метод	5.0	Закрепление отсутствует
2773	-	-	483657.10	1348560.43	Картометрический метод	5.0	Закрепление отсутствует
2774	-	-	483657.10	1348560.43	Картометрический метод	5.0	Закрепление отсутствует
2775	-	-	483657.10	1348560.42	Картометрический метод	5.0	Закрепление отсутствует
2776	-	-	483660.67	1348546.52	Картометрический метод	5.0	Закрепление отсутствует
2777	-	-	483637.37	1348528.23	Картометрический метод	5.0	Закрепление отсутствует
2778	-	-	483625.57	1348516.14	Картометрический метод	5.0	Закрепление отсутствует
2779	-	-	483599.50	1348530.77	Картометрический метод	5.0	Закрепление отсутствует
2780	-	-	483599.17	1348514.06	Картометрический метод	5.0	Закрепление отсутствует
2781	-	-	483599.07	1348514.03	Картометрический метод	5.0	Закрепление отсутствует
2782	-	-	483569.60	1348512.03	Картометрический метод	5.0	Закрепление отсутствует
2783	-	-	483567.52	1348551.16	Картометрический метод	5.0	Закрепление отсутствует
2784	-	-	483535.02	1348534.08	Картометрический метод	5.0	Закрепление отсутствует
2785	-	-	483523.08	1348527.81	Картометрический метод	5.0	Закрепление отсутствует
2786	-	-	483531.45	1348512.15	Картометрический метод	5.0	Закрепление отсутствует
2787	-	-	483532.13	1348510.87	Картометрический метод	5.0	Закрепление отсутствует
2788	-	-	483486.69	1348486.58	Картометрический метод	5.0	Закрепление отсутствует

2. Сведения о характерных точках границ объекта							
Обозначение характерных точек границ	Существующие координаты, м		Измененные (уточненные) координаты, м		Метод определения координат характерной точки	Средняя квадратическая погрешность положения характерной точки (Mt), м	Описание обозначения точки на местности (при наличии)
	X	Y	X	Y			
1	2	3	4	5	6	7	8
2789	-	-	483473.01	1348472.89	Картометрический метод	5.0	Закрепление отсутствует
2790	-	-	483476.91	1348435.76	Картометрический метод	5.0	Закрепление отсутствует
2791	-	-	483523.83	1348383.00	Картометрический метод	5.0	Закрепление отсутствует
2792	-	-	483560.95	1348377.14	Картометрический метод	5.0	Закрепление отсутствует
2793	-	-	483602.21	1348391.70	Картометрический метод	5.0	Закрепление отсутствует
2794	-	-	483604.64	1348392.56	Картометрический метод	5.0	Закрепление отсутствует
2795	-	-	483627.40	1348400.59	Картометрический метод	5.0	Закрепление отсутствует
2796	-	-	483627.40	1348400.59	Картометрический метод	5.0	Закрепление отсутствует
2797	-	-	483618.36	1348447.71	Картометрический метод	5.0	Закрепление отсутствует
2798	-	-	483631.41	1348451.02	Картометрический метод	5.0	Закрепление отсутствует
2799	-	-	483631.42	1348451.02	Картометрический метод	5.0	Закрепление отсутствует
2800	-	-	483634.71	1348477.95	Картометрический метод	5.0	Закрепление отсутствует
2801	-	-	483643.13	1348477.18	Картометрический метод	5.0	Закрепление отсутствует
2802	-	-	483647.30	1348478.37	Картометрический метод	5.0	Закрепление отсутствует
2803	-	-	483655.11	1348487.23	Картометрический метод	5.0	Закрепление отсутствует
2804	-	-	483671.77	1348507.69	Картометрический метод	5.0	Закрепление отсутствует
2805	-	-	483684.21	1348522.88	Картометрический метод	5.0	Закрепление отсутствует
2806	-	-	483696.41	1348540.74	Картометрический метод	5.0	Закрепление отсутствует
2807	-	-	483698.32	1348546.26	Картометрический метод	5.0	Закрепление отсутствует
2808	-	-	483788.47	1348573.12	Картометрический метод	5.0	Закрепление отсутствует
2809	-	-	483788.82	1348567.78	Картометрический метод	5.0	Закрепление отсутствует
2810	-	-	483791.07	1348557.14	Картометрический метод	5.0	Закрепление отсутствует
2811	-	-	483751.78	1348495.74	Картометрический метод	5.0	Закрепление отсутствует
2812	-	-	483751.78	1348495.74	Картометрический метод	5.0	Закрепление отсутствует
2813	-	-	483754.76	1348458.51	Картометрический метод	5.0	Закрепление отсутствует

2. Сведения о характерных точках границ объекта							
Обозначение характерных точек границ	Существующие координаты, м		Измененные (уточненные) координаты, м		Метод определения координат характерной точки	Средняя квадратическая погрешность положения характерной точки (Mt), м	Описание обозначения точки на местности (при наличии)
	X	Y	X	Y			
1	2	3	4	5	6	7	8
2814	-	-	483762.73	1348453.78	Картометрический метод	5.0	Закрепление отсутствует
2815	-	-	483791.20	1348450.54	Картометрический метод	5.0	Закрепление отсутствует
2816	-	-	483843.98	1348444.52	Картометрический метод	5.0	Закрепление отсутствует
2817	-	-	483845.38	1348444.98	Картометрический метод	5.0	Закрепление отсутствует
2818	-	-	483911.46	1348467.00	Картометрический метод	5.0	Закрепление отсутствует
2819	-	-	483913.28	1348466.30	Картометрический метод	5.0	Закрепление отсутствует
2820	-	-	483944.53	1348454.43	Картометрический метод	5.0	Закрепление отсутствует
2821	-	-	483963.72	1348432.62	Картометрический метод	5.0	Закрепление отсутствует
2822	-	-	483966.85	1348404.41	Картометрический метод	5.0	Закрепление отсутствует
2823	-	-	483967.03	1348402.83	Картометрический метод	5.0	Закрепление отсутствует
2824	-	-	483967.03	1348402.83	Картометрический метод	5.0	Закрепление отсутствует
2825	-	-	483959.75	1348359.18	Картометрический метод	5.0	Закрепление отсутствует
2826	-	-	483959.77	1348359.16	Картометрический метод	5.0	Закрепление отсутствует
2827	-	-	483977.68	1348345.59	Картометрический метод	5.0	Закрепление отсутствует
2828	-	-	483990.60	1348336.00	Картометрический метод	5.0	Закрепление отсутствует
2829	-	-	484000.18	1348330.10	Картометрический метод	5.0	Закрепление отсутствует
2830	-	-	484000.68	1348329.16	Картометрический метод	5.0	Закрепление отсутствует
2831	-	-	484003.01	1348332.79	Картометрический метод	5.0	Закрепление отсутствует
2832	-	-	484009.61	1348341.18	Картометрический метод	5.0	Закрепление отсутствует
2833	-	-	484012.97	1348342.02	Картометрический метод	5.0	Закрепление отсутствует
2834	-	-	484026.58	1348360.23	Картометрический метод	5.0	Закрепление отсутствует
2835	-	-	484037.69	1348351.06	Картометрический метод	5.0	Закрепление отсутствует
2836	-	-	484021.50	1348329.80	Картометрический метод	5.0	Закрепление отсутствует
2837	-	-	484021.15	1348326.98	Картометрический метод	5.0	Закрепление отсутствует
2838	-	-	484023.78	1348325.33	Картометрический метод	5.0	Закрепление отсутствует

2. Сведения о характерных точках границ объекта							
Обозначение характерных точек границ	Существующие координаты, м		Измененные (уточненные) координаты, м		Метод определения координат характерной точки	Средняя квадратическая погрешность положения характерной точки (M <sub>t</sub> ), м	Описание обозначения точки на местности (при наличии)
	X	Y	X	Y			
1	2	3	4	5	6	7	8
2839	-	-	484041.66	1348314.12	Картометрический метод	5.0	Закрепление отсутствует
2840	-	-	484046.28	1348310.05	Картометрический метод	5.0	Закрепление отсутствует
2841	-	-	484057.42	1348300.24	Картометрический метод	5.0	Закрепление отсутствует
2842	-	-	484063.07	1348295.26	Картометрический метод	5.0	Закрепление отсутствует
2843	-	-	484087.24	1348316.39	Картометрический метод	5.0	Закрепление отсутствует
2844	-	-	484096.12	1348313.86	Картометрический метод	5.0	Закрепление отсутствует
2845	-	-	484104.61	1348308.33	Картометрический метод	5.0	Закрепление отсутствует
2846	-	-	484111.62	1348299.84	Картометрический метод	5.0	Закрепление отсутствует
2847	-	-	484116.41	1348289.14	Картометрический метод	5.0	Закрепление отсутствует
2848	-	-	484118.99	1348276.58	Картометрический метод	5.0	Закрепление отсутствует
2849	-	-	484124.53	1348255.94	Картометрический метод	5.0	Закрепление отсутствует
2850	-	-	484131.90	1348240.81	Картометрический метод	5.0	Закрепление отсутствует
2851	-	-	484141.75	1348245.26	Картометрический метод	5.0	Закрепление отсутствует
2852	-	-	484144.05	1348246.30	Картометрический метод	5.0	Закрепление отсутствует
2853	-	-	484154.78	1348251.14	Картометрический метод	5.0	Закрепление отсутствует
2854	-	-	484173.44	1348256.59	Картометрический метод	5.0	Закрепление отсутствует
2855	-	-	484176.04	1348257.33	Картометрический метод	5.0	Закрепление отсутствует
2856	-	-	484182.82	1348259.24	Картометрический метод	5.0	Закрепление отсутствует
2857	-	-	484185.78	1348258.88	Картометрический метод	5.0	Закрепление отсутствует
2858	-	-	484193.17	1348252.03	Картометрический метод	5.0	Закрепление отсутствует
2859	-	-	484193.22	1348251.73	Картометрический метод	5.0	Закрепление отсутствует
2860	-	-	484196.48	1348244.87	Картометрический метод	5.0	Закрепление отсутствует
2861	-	-	484201.96	1348230.06	Картометрический метод	5.0	Закрепление отсутствует
2862	-	-	484197.06	1348231.42	Картометрический метод	5.0	Закрепление отсутствует
2863	-	-	484195.57	1348237.46	Картометрический метод	5.0	Закрепление отсутствует



2. Сведения о характерных точках границ объекта							
Обозначение характерных точек границ	Существующие координаты, м		Измененные (уточненные) координаты, м		Метод определения координат характерной точки	Средняя квадратическая погрешность положения характерной точки (Mt), м	Описание обозначения точки на местности (при наличии)
	X	Y	X	Y			
1	2	3	4	5	6	7	8
2864	-	-	484187.35	1348236.65	Картометрический метод	5.0	Закрепление отсутствует
2865	-	-	484184.97	1348233.15	Картометрический метод	5.0	Закрепление отсутствует
2866	-	-	484182.98	1348225.79	Картометрический метод	5.0	Закрепление отсутствует
2867	-	-	484179.40	1348222.98	Картометрический метод	5.0	Закрепление отсутствует
2868	-	-	484183.09	1348203.10	Картометрический метод	5.0	Закрепление отсутствует
2869	-	-	484177.83	1348195.00	Картометрический метод	5.0	Закрепление отсутствует
2870	-	-	484183.69	1348163.25	Картометрический метод	5.0	Закрепление отсутствует
2871	-	-	484188.80	1348163.89	Картометрический метод	5.0	Закрепление отсутствует
2872	-	-	484192.27	1348144.46	Картометрический метод	5.0	Закрепление отсутствует
2873	-	-	484201.21	1348154.76	Картометрический метод	5.0	Закрепление отсутствует
2874	-	-	484339.82	1348147.59	Картометрический метод	5.0	Закрепление отсутствует
2875	-	-	484372.58	1348145.90	Картометрический метод	5.0	Закрепление отсутствует
2876	-	-	484368.87	1348175.00	Картометрический метод	5.0	Закрепление отсутствует
2877	-	-	484354.49	1348175.17	Картометрический метод	5.0	Закрепление отсутствует
2878	-	-	484353.45	1348175.18	Картометрический метод	5.0	Закрепление отсутствует
2879	-	-	484344.94	1348173.93	Картометрический метод	5.0	Закрепление отсутствует
2880	-	-	484329.89	1348210.68	Картометрический метод	5.0	Закрепление отсутствует
2881	-	-	484330.02	1348216.92	Картометрический метод	5.0	Закрепление отсутствует
2882	-	-	484335.14	1348218.83	Картометрический метод	5.0	Закрепление отсутствует
2883	-	-	484324.69	1348247.89	Картометрический метод	5.0	Закрепление отсутствует
2884	-	-	484317.44	1348267.06	Картометрический метод	5.0	Закрепление отсутствует
2885	-	-	484314.85	1348266.63	Картометрический метод	5.0	Закрепление отсутствует
2886	-	-	484313.03	1348264.98	Картометрический метод	5.0	Закрепление отсутствует
2887	-	-	484294.56	1348242.28	Картометрический метод	5.0	Закрепление отсутствует
2888	-	-	484291.65	1348238.57	Картометрический метод	5.0	Закрепление отсутствует

2. Сведения о характерных точках границ объекта							
Обозначение характерных точек границ	Существующие координаты, м		Измененные (уточненные) координаты, м		Метод определения координат характерной точки	Средняя квадратическая погрешность положения характерной точки (Mt), м	Описание обозначения точки на местности (при наличии)
	X	Y	X	Y			
1	2	3	4	5	6	7	8
2889	-	-	484161.25	1348356.90	Картометрический метод	5.0	Закрепление отсутствует
2890	-	-	484150.31	1348345.10	Картометрический метод	5.0	Закрепление отсутствует
2891	-	-	484140.94	1348353.14	Картометрический метод	5.0	Закрепление отсутствует
2892	-	-	484140.87	1348353.95	Картометрический метод	5.0	Закрепление отсутствует
2893	-	-	484142.36	1348356.39	Картометрический метод	5.0	Закрепление отсутствует
2894	-	-	484150.66	1348366.52	Картометрический метод	5.0	Закрепление отсутствует
2895	-	-	484085.20	1348425.92	Картометрический метод	5.0	Закрепление отсутствует
2896	-	-	484082.64	1348438.83	Картометрический метод	5.0	Закрепление отсутствует
2897	-	-	484089.40	1348456.32	Картометрический метод	5.0	Закрепление отсутствует
2898	-	-	484067.84	1348472.80	Картометрический метод	5.0	Закрепление отсутствует
2899	-	-	484042.99	1348494.89	Картометрический метод	5.0	Закрепление отсутствует
2900	-	-	484037.50	1348497.46	Картометрический метод	5.0	Закрепление отсутствует
2901	-	-	484034.40	1348498.42	Картометрический метод	5.0	Закрепление отсутствует
2902	-	-	484010.29	1348505.87	Картометрический метод	5.0	Закрепление отсутствует
2903	-	-	483990.79	1348510.95	Картометрический метод	5.0	Закрепление отсутствует
2904	-	-	483993.95	1348523.07	Картометрический метод	5.0	Закрепление отсутствует
2905	-	-	483999.42	1348529.59	Картометрический метод	5.0	Закрепление отсутствует
2906	-	-	483961.58	1348561.36	Картометрический метод	5.0	Закрепление отсутствует
2907	-	-	483955.08	1348566.81	Картометрический метод	5.0	Закрепление отсутствует
2908	-	-	483918.81	1348597.46	Картометрический метод	5.0	Закрепление отсутствует
2909	-	-	483895.61	1348617.06	Картометрический метод	5.0	Закрепление отсутствует
2910	-	-	483889.54	1348609.94	Картометрический метод	5.0	Закрепление отсутствует
2911	-	-	483871.00	1348625.53	Картометрический метод	5.0	Закрепление отсутствует
2912	-	-	483850.24	1348642.99	Картометрический метод	5.0	Закрепление отсутствует
2913	-	-	483845.32	1348640.11	Картометрический метод	5.0	Закрепление отсутствует

2. Сведения о характерных точках границ объекта							
Обозначение характерных точек границ	Существующие координаты, м		Измененные (уточненные) координаты, м		Метод определения координат характерной точки	Средняя квадратическая погрешность положения характерной точки (Mt), м	Описание обозначения точки на местности (при наличии)
	X	Y	X	Y			
1	2	3	4	5	6	7	8
2765	-	-	483812.99	1348668.05	Картометрический метод	5.0	Закрепление отсутствует
2914	-	-	484267.48	1349607.97	Картометрический метод	5.0	Закрепление отсутствует
2915	-	-	484267.47	1349595.40	Картометрический метод	5.0	Закрепление отсутствует
2916	-	-	484267.45	1349574.00	Картометрический метод	5.0	Закрепление отсутствует
2917	-	-	484267.40	1349531.80	Картометрический метод	5.0	Закрепление отсутствует
2918	-	-	484270.55	1349513.66	Картометрический метод	5.0	Закрепление отсутствует
2919	-	-	484273.75	1349487.96	Картометрический метод	5.0	Закрепление отсутствует
2920	-	-	484277.93	1349456.23	Картометрический метод	5.0	Закрепление отсутствует
2921	-	-	484312.79	1349460.55	Картометрический метод	5.0	Закрепление отсутствует
2922	-	-	484312.38	1349470.21	Картометрический метод	5.0	Закрепление отсутствует
2923	-	-	484316.18	1349470.72	Картометрический метод	5.0	Закрепление отсутствует
2924	-	-	484328.05	1349472.43	Картометрический метод	5.0	Закрепление отсутствует
2925	-	-	484328.06	1349472.43	Картометрический метод	5.0	Закрепление отсутствует
2926	-	-	484327.02	1349479.88	Картометрический метод	5.0	Закрепление отсутствует
2927	-	-	484354.31	1349481.33	Картометрический метод	5.0	Закрепление отсутствует
2928	-	-	484353.90	1349494.01	Картометрический метод	5.0	Закрепление отсутствует
2929	-	-	484354.07	1349494.02	Картометрический метод	5.0	Закрепление отсутствует
2930	-	-	484380.69	1349494.51	Картометрический метод	5.0	Закрепление отсутствует
2931	-	-	484381.31	1349507.74	Картометрический метод	5.0	Закрепление отсутствует
2932	-	-	484382.19	1349526.58	Картометрический метод	5.0	Закрепление отсутствует
2933	-	-	484382.19	1349545.30	Картометрический метод	5.0	Закрепление отсутствует
2934	-	-	484382.19	1349567.86	Картометрический метод	5.0	Закрепление отсутствует
2935	-	-	484385.36	1349578.44	Картометрический метод	5.0	Закрепление отсутствует
2936	-	-	484384.39	1349579.42	Картометрический метод	5.0	Закрепление отсутствует
2937	-	-	484376.37	1349587.44	Картометрический метод	5.0	Закрепление отсутствует

2. Сведения о характерных точках границ объекта							
Обозначение характерных точек границ	Существующие координаты, м		Измененные (уточненные) координаты, м		Метод определения координат характерной точки	Средняя квадратическая погрешность положения характерной точки (Mt), м	Описание обозначения точки на местности (при наличии)
	X	Y	X	Y			
1	2	3	4	5	6	7	8
2938	-	-	484373.19	1349596.96	Картометрический метод	5.0	Закрепление отсутствует
2939	-	-	484380.98	1349610.15	Картометрический метод	5.0	Закрепление отсутствует
2940	-	-	484378.02	1349610.47	Картометрический метод	5.0	Закрепление отсутствует
2941	-	-	484375.08	1349610.78	Картометрический метод	5.0	Закрепление отсутствует
2942	-	-	484365.98	1349610.73	Картометрический метод	5.0	Закрепление отсутствует
2943	-	-	484352.03	1349610.61	Картометрический метод	5.0	Закрепление отсутствует
2944	-	-	484339.47	1349613.37	Картометрический метод	5.0	Закрепление отсутствует
2945	-	-	484326.91	1349616.12	Картометрический метод	5.0	Закрепление отсутствует
2946	-	-	484322.26	1349617.14	Картометрический метод	5.0	Закрепление отсутствует
2947	-	-	484305.84	1349618.91	Картометрический метод	5.0	Закрепление отсутствует
2948	-	-	484297.61	1349614.36	Картометрический метод	5.0	Закрепление отсутствует
2949	-	-	484280.44	1349609.43	Картометрический метод	5.0	Закрепление отсутствует
2950	-	-	484280.43	1349609.43	Картометрический метод	5.0	Закрепление отсутствует
2951	-	-	484275.91	1349608.92	Картометрический метод	5.0	Закрепление отсутствует
2914	-	-	484267.48	1349607.97	Картометрический метод	5.0	Закрепление отсутствует
2952	-	-	484579.29	1349724.67	Картометрический метод	5.0	Закрепление отсутствует
2953	-	-	484592.42	1349705.32	Картометрический метод	5.0	Закрепление отсутствует
2954	-	-	484616.83	1349721.99	Картометрический метод	5.0	Закрепление отсутствует
2955	-	-	484603.33	1349741.83	Картометрический метод	5.0	Закрепление отсутствует
2952	-	-	484579.29	1349724.67	Картометрический метод	5.0	Закрепление отсутствует
2956	-	-	484827.04	1348143.09	Картометрический метод	5.0	Закрепление отсутствует
2957	-	-	484812.01	1348130.46	Картометрический метод	5.0	Закрепление отсутствует
2958	-	-	484797.18	1348117.99	Картометрический метод	5.0	Закрепление отсутствует
2959	-	-	484823.57	1348100.24	Картометрический метод	5.0	Закрепление отсутствует
2960	-	-	484829.80	1348105.62	Картометрический метод	5.0	Закрепление отсутствует

2. Сведения о характерных точках границ объекта							
Обозначение характерных точек границ	Существующие координаты, м		Измененные (уточненные) координаты, м		Метод определения координат характерной точки	Средняя квадратическая погрешность положения характерной точки (Mt), м	Описание обозначения точки на местности (при наличии)
	X	Y	X	Y			
1	2	3	4	5	6	7	8
2961	-	-	484836.16	1348111.11	Картометрический метод	5.0	Закрепление отсутствует
2962	-	-	484846.06	1348119.66	Картометрический метод	5.0	Закрепление отсутствует
2963	-	-	484827.05	1348143.07	Картометрический метод	5.0	Закрепление отсутствует
2956	-	-	484827.04	1348143.09	Картометрический метод	5.0	Закрепление отсутствует
2964	-	-	484967.58	1349684.86	Картометрический метод	5.0	Закрепление отсутствует
2965	-	-	484955.99	1349689.86	Картометрический метод	5.0	Закрепление отсутствует
2966	-	-	484941.50	1349683.50	Картометрический метод	5.0	Закрепление отсутствует
2967	-	-	484929.67	1349676.65	Картометрический метод	5.0	Закрепление отсутствует
2968	-	-	484946.56	1349646.57	Картометрический метод	5.0	Закрепление отсутствует
2969	-	-	484934.19	1349639.56	Картометрический метод	5.0	Закрепление отсутствует
2970	-	-	484938.81	1349628.50	Картометрический метод	5.0	Закрепление отсутствует
2971	-	-	484977.24	1349648.48	Картометрический метод	5.0	Закрепление отсутствует
2972	-	-	484972.85	1349682.59	Картометрический метод	5.0	Закрепление отсутствует
2964	-	-	484967.58	1349684.86	Картометрический метод	5.0	Закрепление отсутствует
2973	-	-	484905.20	1348566.71	Картометрический метод	5.0	Закрепление отсутствует
2974	-	-	484890.52	1348520.25	Картометрический метод	5.0	Закрепление отсутствует
2975	-	-	484908.91	1348501.03	Картометрический метод	5.0	Закрепление отсутствует
2976	-	-	484945.03	1348535.62	Картометрический метод	5.0	Закрепление отсутствует
2977	-	-	484973.92	1348563.28	Картометрический метод	5.0	Закрепление отсутствует
2978	-	-	485010.04	1348597.85	Картометрический метод	5.0	Закрепление отсутствует
2979	-	-	484991.64	1348617.07	Картометрический метод	5.0	Закрепление отсутствует
2980	-	-	484944.59	1348604.42	Картометрический метод	5.0	Закрепление отсутствует
2981	-	-	484939.34	1348599.39	Картометрический метод	5.0	Закрепление отсутствует
2982	-	-	484910.45	1348571.73	Картометрический метод	5.0	Закрепление отсутствует
2973	-	-	484905.20	1348566.71	Картометрический метод	5.0	Закрепление отсутствует

2. Сведения о характерных точках границ объекта							
Обозначение характерных точек границ	Существующие координаты, м		Измененные (уточненные) координаты, м		Метод определения координат характерной точки	Средняя квадратическая погрешность положения характерной точки (Mt), м	Описание обозначения точки на местности (при наличии)
	X	Y	X	Y			
1	2	3	4	5	6	7	8
2983	-	-	485007.23	1349496.85	Картометрический метод	5.0	Закрепление отсутствует
2984	-	-	484984.05	1349510.09	Картометрический метод	5.0	Закрепление отсутствует
2985	-	-	484979.54	1349512.66	Картометрический метод	5.0	Закрепление отсутствует
2986	-	-	484968.23	1349519.12	Картометрический метод	5.0	Закрепление отсутствует
2987	-	-	484943.07	1349554.82	Картометрический метод	5.0	Закрепление отсутствует
2988	-	-	484932.70	1349560.70	Картометрический метод	5.0	Закрепление отсутствует
2989	-	-	484926.19	1349564.38	Картометрический метод	5.0	Закрепление отсутствует
2990	-	-	484926.71	1349564.24	Картометрический метод	5.0	Закрепление отсутствует
2991	-	-	484889.98	1349585.95	Картометрический метод	5.0	Закрепление отсутствует
2992	-	-	484885.71	1349588.47	Картометрический метод	5.0	Закрепление отсутствует
2993	-	-	484875.58	1349584.38	Картометрический метод	5.0	Закрепление отсутствует
2994	-	-	484875.48	1349584.46	Картометрический метод	5.0	Закрепление отсутствует
2995	-	-	484873.46	1349583.64	Картометрический метод	5.0	Закрепление отсутствует
2996	-	-	484768.89	1349541.33	Картометрический метод	5.0	Закрепление отсутствует
2997	-	-	484753.66	1349535.17	Картометрический метод	5.0	Закрепление отсутствует
2998	-	-	484749.73	1349539.87	Картометрический метод	5.0	Закрепление отсутствует
2999	-	-	484723.16	1349571.67	Картометрический метод	5.0	Закрепление отсутствует
3000	-	-	484711.32	1349565.19	Картометрический метод	5.0	Закрепление отсутствует
3001	-	-	484701.15	1349561.95	Картометрический метод	5.0	Закрепление отсутствует
3002	-	-	484683.70	1349544.68	Картометрический метод	5.0	Закрепление отсутствует
3003	-	-	484689.85	1349525.15	Картометрический метод	5.0	Закрепление отсутствует
3004	-	-	484711.88	1349517.06	Картометрический метод	5.0	Закрепление отсутствует
3005	-	-	484714.85	1349499.86	Картометрический метод	5.0	Закрепление отсутствует
3006	-	-	484706.75	1349493.77	Картометрический метод	5.0	Закрепление отсутствует
3007	-	-	484706.75	1349493.77	Картометрический метод	5.0	Закрепление отсутствует

2. Сведения о характерных точках границ объекта							
Обозначение характерных точек границ	Существующие координаты, м		Измененные (уточненные) координаты, м		Метод определения координат характерной точки	Средняя квадратическая погрешность положения характерной точки (Mt), м	Описание обозначения точки на местности (при наличии)
	X	Y	X	Y			
1	2	3	4	5	6	7	8
3008	-	-	484726.77	1349458.91	Картометрический метод	5.0	Закрепление отсутствует
3009	-	-	484727.15	1349458.39	Картометрический метод	5.0	Закрепление отсутствует
3010	-	-	484722.41	1349451.66	Картометрический метод	5.0	Закрепление отсутствует
3011	-	-	484695.00	1349452.44	Картометрический метод	5.0	Закрепление отсутствует
3012	-	-	484684.34	1349437.89	Картометрический метод	5.0	Закрепление отсутствует
3013	-	-	484669.47	1349391.46	Картометрический метод	5.0	Закрепление отсутствует
3014	-	-	484647.88	1349338.73	Картометрический метод	5.0	Закрепление отсутствует
3015	-	-	484644.44	1349336.21	Картометрический метод	5.0	Закрепление отсутствует
3016	-	-	484640.40	1349326.01	Картометрический метод	5.0	Закрепление отсутствует
3017	-	-	484605.61	1349306.43	Картометрический метод	5.0	Закрепление отсутствует
3018	-	-	484598.32	1349293.57	Картометрический метод	5.0	Закрепление отсутствует
3019	-	-	484596.04	1349289.56	Картометрический метод	5.0	Закрепление отсутствует
3020	-	-	484505.22	1349248.20	Картометрический метод	5.0	Закрепление отсутствует
3021	-	-	484505.22	1349248.20	Картометрический метод	5.0	Закрепление отсутствует
3022	-	-	484466.55	1349231.51	Картометрический метод	5.0	Закрепление отсутствует
3023	-	-	484466.55	1349231.51	Картометрический метод	5.0	Закрепление отсутствует
3024	-	-	484451.12	1349254.79	Картометрический метод	5.0	Закрепление отсутствует
3025	-	-	484421.62	1349263.61	Картометрический метод	5.0	Закрепление отсутствует
3026	-	-	484420.55	1349287.47	Картометрический метод	5.0	Закрепление отсутствует
3027	-	-	484419.55	1349309.71	Картометрический метод	5.0	Закрепление отсутствует
3028	-	-	484419.42	1349312.81	Картометрический метод	5.0	Закрепление отсутствует
3029	-	-	484407.66	1349346.27	Картометрический метод	5.0	Закрепление отсутствует
3030	-	-	484410.32	1349423.01	Картометрический метод	5.0	Закрепление отсутствует
3031	-	-	484407.23	1349422.68	Картометрический метод	5.0	Закрепление отсутствует
3032	-	-	484385.92	1349420.44	Картометрический метод	5.0	Закрепление отсутствует

2. Сведения о характерных точках границ объекта							
Обозначение характерных точек границ	Существующие координаты, м		Измененные (уточненные) координаты, м		Метод определения координат характерной точки	Средняя квадратическая погрешность положения характерной точки (Mt), м	Описание обозначения точки на местности (при наличии)
	X	Y	X	Y			
1	2	3	4	5	6	7	8
3033	-	-	484367.09	1349418.46	Картометрический метод	5.0	Закрепление отсутствует
3034	-	-	484355.12	1349417.20	Картометрический метод	5.0	Закрепление отсутствует
3035	-	-	484343.77	1349416.01	Картометрический метод	5.0	Закрепление отсутствует
3036	-	-	484335.49	1349415.14	Картометрический метод	5.0	Закрепление отсутствует
3037	-	-	484330.70	1349446.48	Картометрический метод	5.0	Закрепление отсутствует
3038	-	-	484322.46	1349445.33	Картометрический метод	5.0	Закрепление отсутствует
3039	-	-	484289.15	1349440.46	Картометрический метод	5.0	Закрепление отсутствует
3040	-	-	484289.04	1349440.99	Картометрический метод	5.0	Закрепление отсутствует
3041	-	-	484281.74	1349440.42	Картометрический метод	5.0	Закрепление отсутствует
3042	-	-	484281.82	1349439.36	Картометрический метод	5.0	Закрепление отсутствует
3043	-	-	484280.97	1349439.24	Картометрический метод	5.0	Закрепление отсутствует
3044	-	-	484279.83	1349439.19	Картометрический метод	5.0	Закрепление отсутствует
3045	-	-	484286.16	1349382.58	Картометрический метод	5.0	Закрепление отсутствует
3046	-	-	484284.07	1349382.38	Картометрический метод	5.0	Закрепление отсутствует
3047	-	-	484288.03	1349346.31	Картометрический метод	5.0	Закрепление отсутствует
3048	-	-	484290.31	1349334.57	Картометрический метод	5.0	Закрепление отсутствует
3049	-	-	484292.30	1349327.33	Картометрический метод	5.0	Закрепление отсутствует
3050	-	-	484301.81	1349237.45	Картометрический метод	5.0	Закрепление отсутствует
3051	-	-	484306.26	1349210.90	Картометрический метод	5.0	Закрепление отсутствует
3052	-	-	484313.46	1349167.86	Картометрический метод	5.0	Закрепление отсутствует
3053	-	-	484319.77	1349136.04	Картометрический метод	5.0	Закрепление отсутствует
3054	-	-	484321.76	1349125.99	Картометрический метод	5.0	Закрепление отсутствует
3055	-	-	484343.80	1349061.50	Картометрический метод	5.0	Закрепление отсутствует
3056	-	-	484352.85	1349035.04	Картометрический метод	5.0	Закрепление отсутствует
3057	-	-	484358.23	1349038.65	Картометрический метод	5.0	Закрепление отсутствует



2. Сведения о характерных точках границ объекта							
Обозначение характерных точек границ	Существующие координаты, м		Измененные (уточненные) координаты, м		Метод определения координат характерной точки	Средняя квадратическая погрешность положения характерной точки (Mt), м	Описание обозначения точки на местности (при наличии)
	X	Y	X	Y			
1	2	3	4	5	6	7	8
3058	-	-	484359.05	1349036.75	Картометрический метод	5.0	Закрепление отсутствует
3059	-	-	484368.35	1349045.41	Картометрический метод	5.0	Закрепление отсутствует
3060	-	-	484374.40	1349039.43	Картометрический метод	5.0	Закрепление отсутствует
3061	-	-	484375.83	1349038.01	Картометрический метод	5.0	Закрепление отсутствует
3062	-	-	484406.59	1349007.63	Картометрический метод	5.0	Закрепление отсутствует
3063	-	-	484419.85	1348985.04	Картометрический метод	5.0	Закрепление отсутствует
3064	-	-	484425.25	1348975.84	Картометрический метод	5.0	Закрепление отсутствует
3065	-	-	484434.65	1348979.56	Картометрический метод	5.0	Закрепление отсутствует
3066	-	-	484454.21	1348985.43	Картометрический метод	5.0	Закрепление отсутствует
3067	-	-	484473.96	1348992.66	Картометрический метод	5.0	Закрепление отсутствует
3068	-	-	484502.10	1349003.58	Картометрический метод	5.0	Закрепление отсутствует
3069	-	-	484529.47	1349011.84	Картометрический метод	5.0	Закрепление отсутствует
3070	-	-	484551.77	1349019.62	Картометрический метод	5.0	Закрепление отсутствует
3071	-	-	484576.65	1349027.84	Картометрический метод	5.0	Закрепление отсутствует
3072	-	-	484607.67	1349038.26	Картометрический метод	5.0	Закрепление отсутствует
3073	-	-	484633.06	1349045.80	Картометрический метод	5.0	Закрепление отсутствует
3074	-	-	484666.18	1349057.50	Картометрический метод	5.0	Закрепление отсутствует
3075	-	-	484677.26	1349060.54	Картометрический метод	5.0	Закрепление отсутствует
3076	-	-	484735.78	1349079.74	Картометрический метод	5.0	Закрепление отсутствует
3077	-	-	484843.92	1349112.98	Картометрический метод	5.0	Закрепление отсутствует
3078	-	-	484865.95	1349119.50	Картометрический метод	5.0	Закрепление отсутствует
3079	-	-	484888.56	1349127.42	Картометрический метод	5.0	Закрепление отсутствует
3080	-	-	484917.78	1349138.24	Картометрический метод	5.0	Закрепление отсутствует
3081	-	-	484950.99	1349152.93	Картометрический метод	5.0	Закрепление отсутствует
3082	-	-	484971.59	1349162.78	Картометрический метод	5.0	Закрепление отсутствует

2. Сведения о характерных точках границ объекта							
Обозначение характерных точек границ	Существующие координаты, м		Измененные (уточненные) координаты, м		Метод определения координат характерной точки	Средняя квадратическая погрешность положения характерной точки (Mt), м	Описание обозначения точки на местности (при наличии)
	X	Y	X	Y			
1	2	3	4	5	6	7	8
3083	-	-	484995.87	1349175.78	Картометрический метод	5.0	Закрепление отсутствует
3084	-	-	485037.47	1349198.58	Картометрический метод	5.0	Закрепление отсутствует
3085	-	-	485044.94	1349203.47	Картометрический метод	5.0	Закрепление отсутствует
3086	-	-	485053.21	1349208.33	Картометрический метод	5.0	Закрепление отсутствует
3087	-	-	485053.32	1349208.41	Картометрический метод	5.0	Закрепление отсутствует
3088	-	-	485053.53	1349208.56	Картометрический метод	5.0	Закрепление отсутствует
3089	-	-	485057.00	1349211.09	Картометрический метод	5.0	Закрепление отсутствует
3090	-	-	485057.27	1349211.29	Картометрический метод	5.0	Закрепление отсутствует
3091	-	-	485065.52	1349217.30	Картометрический метод	5.0	Закрепление отсутствует
3092	-	-	485048.62	1349214.77	Картометрический метод	5.0	Закрепление отсутствует
3093	-	-	485038.46	1349231.69	Картометрический метод	5.0	Закрепление отсутствует
3094	-	-	485035.08	1349251.98	Картометрический метод	5.0	Закрепление отсутствует
3095	-	-	485033.46	1349256.23	Картометрический метод	5.0	Закрепление отсутствует
3096	-	-	485028.32	1349269.73	Картометрический метод	5.0	Закрепление отсутствует
3097	-	-	485027.47	1349290.00	Картометрический метод	5.0	Закрепление отсутствует
3098	-	-	485013.10	1349298.47	Картометрический метод	5.0	Закрепление отсутствует
3099	-	-	484997.03	1349308.61	Картометрический метод	5.0	Закрепление отсутствует
3100	-	-	484986.04	1349311.16	Картометрический метод	5.0	Закрепление отсутствует
3101	-	-	484988.76	1349342.82	Картометрический метод	5.0	Закрепление отсутствует
3102	-	-	484992.63	1349387.74	Картометрический метод	5.0	Закрепление отсутствует
3103	-	-	485004.69	1349477.88	Картометрический метод	5.0	Закрепление отсутствует
3104	-	-	485005.38	1349482.98	Картометрический метод	5.0	Закрепление отсутствует
3105	-	-	485007.23	1349496.85	Картометрический метод	5.0	Закрепление отсутствует
2983	-	-	485007.23	1349496.85	Картометрический метод	5.0	Закрепление отсутствует
3106	-	-	485048.99	1348678.16	Картометрический метод	5.0	Закрепление отсутствует

2. Сведения о характерных точках границ объекта							
Обозначение характерных точек границ	Существующие координаты, м		Измененные (уточненные) координаты, м		Метод определения координат характерной точки	Средняя квадратическая погрешность положения характерной точки (Mt), м	Описание обозначения точки на местности (при наличии)
	X	Y	X	Y			
1	2	3	4	5	6	7	8
3107	-	-	485047.16	1348673.01	Картометрический метод	5.0	Закрепление отсутствует
3108	-	-	485035.74	1348656.71	Картометрический метод	5.0	Закрепление отсутствует
3109	-	-	485034.41	1348644.01	Картометрический метод	5.0	Закрепление отсутствует
3110	-	-	485030.73	1348634.36	Картометрический метод	5.0	Закрепление отсутствует
3111	-	-	485023.64	1348624.78	Картометрический метод	5.0	Закрепление отсутствует
3112	-	-	485033.11	1348618.01	Картометрический метод	5.0	Закрепление отсутствует
3113	-	-	485068.17	1348666.88	Картометрический метод	5.0	Закрепление отсутствует
3106	-	-	485048.99	1348678.16	Картометрический метод	5.0	Закрепление отсутствует
3114	-	-	485159.24	1348882.77	Картометрический метод	5.0	Закрепление отсутствует
3115	-	-	485153.40	1348886.55	Картометрический метод	5.0	Закрепление отсутствует
3116	-	-	485141.85	1348877.20	Картометрический метод	5.0	Закрепление отсутствует
3117	-	-	485119.59	1348859.19	Картометрический метод	5.0	Закрепление отсутствует
3118	-	-	485110.74	1348852.03	Картометрический метод	5.0	Закрепление отсутствует
3119	-	-	485098.53	1348835.72	Картометрический метод	5.0	Закрепление отсутствует
3120	-	-	485082.28	1348814.01	Картометрический метод	5.0	Закрепление отсутствует
3121	-	-	485080.98	1348812.27	Картометрический метод	5.0	Закрепление отсутствует
3122	-	-	485080.98	1348812.27	Картометрический метод	5.0	Закрепление отсутствует
3123	-	-	485099.12	1348802.48	Картометрический метод	5.0	Закрепление отсутствует
3124	-	-	485103.94	1348799.88	Картометрический метод	5.0	Закрепление отсутствует
3125	-	-	485110.44	1348796.37	Картометрический метод	5.0	Закрепление отсутствует
3126	-	-	485118.80	1348791.86	Картометрический метод	5.0	Закрепление отсутствует
3127	-	-	485121.73	1348796.42	Картометрический метод	5.0	Закрепление отсутствует
3128	-	-	485133.10	1348814.12	Картометрический метод	5.0	Закрепление отсутствует
3129	-	-	485137.79	1348821.42	Картометрический метод	5.0	Закрепление отсутствует
3130	-	-	485149.39	1348839.49	Картометрический метод	5.0	Закрепление отсутствует

2. Сведения о характерных точках границ объекта							
Обозначение характерных точек границ	Существующие координаты, м		Измененные (уточненные) координаты, м		Метод определения координат характерной точки	Средняя квадратическая погрешность положения характерной точки (Mt), м	Описание обозначения точки на местности (при наличии)
	X	Y	X	Y			
1	2	3	4	5	6	7	8
3131	-	-	485171.92	1348874.56	Картометрический метод	5.0	Закрепление отсутствует
3132	-	-	485171.92	1348874.56	Картометрический метод	5.0	Закрепление отсутствует
3133	-	-	485159.24	1348882.76	Картометрический метод	5.0	Закрепление отсутствует
3114	-	-	485159.24	1348882.77	Картометрический метод	5.0	Закрепление отсутствует
3134	-	-	485162.26	1348888.11	Картометрический метод	5.0	Закрепление отсутствует
3135	-	-	485175.24	1348879.74	Картометрический метод	5.0	Закрепление отсутствует
3136	-	-	485186.67	1348872.36	Картометрический метод	5.0	Закрепление отсутствует
3137	-	-	485187.71	1348873.98	Картометрический метод	5.0	Закрепление отсутствует
3138	-	-	485190.82	1348878.80	Картометрический метод	5.0	Закрепление отсутствует
3139	-	-	485193.44	1348882.85	Картометрический метод	5.0	Закрепление отсутствует
3140	-	-	485197.53	1348889.20	Картометрический метод	5.0	Закрепление отсутствует
3141	-	-	485199.17	1348891.73	Картометрический метод	5.0	Закрепление отсутствует
3142	-	-	485201.37	1348895.15	Картометрический метод	5.0	Закрепление отсутствует
3143	-	-	485202.93	1348897.57	Картометрический метод	5.0	Закрепление отсутствует
3144	-	-	485188.54	1348906.92	Картометрический метод	5.0	Закрепление отсутствует
3145	-	-	485171.15	1348902.56	Картометрический метод	5.0	Закрепление отсутствует
3134	-	-	485162.26	1348888.11	Картометрический метод	5.0	Закрепление отсутствует
3146	-	-	485333.91	1349963.33	Картометрический метод	5.0	Закрепление отсутствует
3147	-	-	485370.58	1350001.77	Картометрический метод	5.0	Закрепление отсутствует
3148	-	-	485355.89	1350016.47	Картометрический метод	5.0	Закрепление отсутствует
3149	-	-	485354.58	1350017.78	Картометрический метод	5.0	Закрепление отсутствует
3150	-	-	485353.87	1350021.16	Картометрический метод	5.0	Закрепление отсутствует
3151	-	-	485350.01	1350039.57	Картометрический метод	5.0	Закрепление отсутствует
3152	-	-	485305.47	1350002.42	Картометрический метод	5.0	Закрепление отсутствует
3153	-	-	485318.55	1349980.86	Картометрический метод	5.0	Закрепление отсутствует

2. Сведения о характерных точках границ объекта							
Обозначение характерных точек границ	Существующие координаты, м		Измененные (уточненные) координаты, м		Метод определения координат характерной точки	Средняя квадратическая погрешность положения характерной точки (Mt), м	Описание обозначения точки на местности (при наличии)
	X	Y	X	Y			
1	2	3	4	5	6	7	8
3146	-	-	485333.91	1349963.33	Картометрический метод	5.0	Закрепление отсутствует
3154	-	-	485282.35	1349508.60	Картометрический метод	5.0	Закрепление отсутствует
3155	-	-	485277.26	1349498.64	Картометрический метод	5.0	Закрепление отсутствует
3156	-	-	485271.51	1349482.54	Картометрический метод	5.0	Закрепление отсутствует
3157	-	-	485281.22	1349457.08	Картометрический метод	5.0	Закрепление отсутствует
3158	-	-	485271.99	1349451.66	Картометрический метод	5.0	Закрепление отсутствует
3159	-	-	485292.26	1349417.15	Картометрический метод	5.0	Закрепление отсутствует
3160	-	-	485281.24	1349410.20	Картометрический метод	5.0	Закрепление отсутствует
3161	-	-	485286.08	1349401.96	Картометрический метод	5.0	Закрепление отсутствует
3162	-	-	485263.31	1349388.59	Картометрический метод	5.0	Закрепление отсутствует
3163	-	-	485258.90	1349396.10	Картометрический метод	5.0	Закрепление отсутствует
3164	-	-	485251.11	1349391.18	Картометрический метод	5.0	Закрепление отсутствует
3165	-	-	485230.05	1349377.89	Картометрический метод	5.0	Закрепление отсутствует
3166	-	-	485255.75	1349337.14	Картометрический метод	5.0	Закрепление отсутствует
3167	-	-	485260.11	1349330.23	Картометрический метод	5.0	Закрепление отсутствует
3168	-	-	485265.03	1349333.16	Картометрический метод	5.0	Закрепление отсутствует
3169	-	-	485324.04	1349366.10	Картометрический метод	5.0	Закрепление отсутствует
3170	-	-	485344.67	1349378.27	Картометрический метод	5.0	Закрепление отсутствует
3171	-	-	485373.42	1349393.19	Картометрический метод	5.0	Закрепление отсутствует
3172	-	-	485400.10	1349408.80	Картометрический метод	5.0	Закрепление отсутствует
3173	-	-	485387.50	1349425.68	Картометрический метод	5.0	Закрепление отсутствует
3174	-	-	485377.23	1349439.44	Картометрический метод	5.0	Закрепление отсутствует
3175	-	-	485363.70	1349447.51	Картометрический метод	5.0	Закрепление отсутствует
3176	-	-	485361.11	1349456.92	Картометрический метод	5.0	Закрепление отсутствует
3177	-	-	485360.89	1349457.17	Картометрический метод	5.0	Закрепление отсутствует

2. Сведения о характерных точках границ объекта							
Обозначение характерных точек границ	Существующие координаты, м		Измененные (уточненные) координаты, м		Метод определения координат характерной точки	Средняя квадратическая погрешность положения характерной точки (Mt), м	Описание обозначения точки на местности (при наличии)
	X	Y	X	Y			
1	2	3	4	5	6	7	8
3178	-	-	485355.33	1349463.47	Картометрический метод	5.0	Закрепление отсутствует
3179	-	-	485359.30	1349474.41	Картометрический метод	5.0	Закрепление отсутствует
3180	-	-	485351.43	1349477.66	Картометрический метод	5.0	Закрепление отсутствует
3181	-	-	485347.95	1349479.10	Картометрический метод	5.0	Закрепление отсутствует
3182	-	-	485317.52	1349491.66	Картометрический метод	5.0	Закрепление отсутствует
3183	-	-	485315.68	1349492.42	Картометрический метод	5.0	Закрепление отсутствует
3184	-	-	485307.68	1349496.30	Картометрический метод	5.0	Закрепление отсутствует
3185	-	-	485295.38	1349502.28	Картометрический метод	5.0	Закрепление отсутствует
3186	-	-	485292.61	1349503.62	Картометрический метод	5.0	Закрепление отсутствует
3154	-	-	485282.35	1349508.60	Картометрический метод	5.0	Закрепление отсутствует
3187	-	-	485497.47	1349471.59	Картометрический метод	5.0	Закрепление отсутствует
3188	-	-	485517.68	1349484.62	Картометрический метод	5.0	Закрепление отсутствует
3189	-	-	485595.60	1349537.19	Картометрический метод	5.0	Закрепление отсутствует
3190	-	-	485661.21	1349589.04	Картометрический метод	5.0	Закрепление отсутствует
3191	-	-	485612.00	1349617.54	Картометрический метод	5.0	Закрепление отсутствует
3192	-	-	485606.09	1349607.12	Картометрический метод	5.0	Закрепление отсутствует
3193	-	-	485603.71	1349602.87	Картометрический метод	5.0	Закрепление отсутствует
3194	-	-	485582.46	1349614.38	Картометрический метод	5.0	Закрепление отсутствует
3195	-	-	485561.31	1349625.84	Картометрический метод	5.0	Закрепление отсутствует
3196	-	-	485561.31	1349625.84	Картометрический метод	5.0	Закрепление отсутствует
3197	-	-	485539.41	1349591.34	Картометрический метод	5.0	Закрепление отсутствует
3198	-	-	485512.60	1349549.13	Картометрический метод	5.0	Закрепление отсутствует
3199	-	-	485504.23	1349540.43	Картометрический метод	5.0	Закрепление отсутствует
3200	-	-	485345.05	1349666.67	Картометрический метод	5.0	Закрепление отсутствует
3201	-	-	485346.81	1349663.44	Картометрический метод	5.0	Закрепление отсутствует

2. Сведения о характерных точках границ объекта							
Обозначение характерных точек границ	Существующие координаты, м		Измененные (уточненные) координаты, м		Метод определения координат характерной точки	Средняя квадратическая погрешность положения характерной точки (Mt), м	Описание обозначения точки на местности (при наличии)
	X	Y	X	Y			
1	2	3	4	5	6	7	8
3202	-	-	485344.42	1349665.31	Картометрический метод	5.0	Закрепление отсутствует
3203	-	-	485330.18	1349677.61	Картометрический метод	5.0	Закрепление отсутствует
3204	-	-	485326.11	1349681.13	Картометрический метод	5.0	Закрепление отсутствует
3205	-	-	485321.13	1349685.42	Картометрический метод	5.0	Закрепление отсутствует
3206	-	-	485312.78	1349706.42	Картометрический метод	5.0	Закрепление отсутствует
3207	-	-	485312.63	1349706.41	Картометрический метод	5.0	Закрепление отсутствует
3208	-	-	485305.77	1349724.03	Картометрический метод	5.0	Закрепление отсутствует
3209	-	-	485290.70	1349683.32	Картометрический метод	5.0	Закрепление отсутствует
3210	-	-	485291.63	1349670.09	Картометрический метод	5.0	Закрепление отсутствует
3211	-	-	485298.94	1349657.07	Картометрический метод	5.0	Закрепление отсутствует
3212	-	-	485332.48	1349619.97	Картометрический метод	5.0	Закрепление отсутствует
3213	-	-	485391.28	1349559.78	Картометрический метод	5.0	Закрепление отсутствует
3214	-	-	485443.59	1349515.27	Картометрический метод	5.0	Закрепление отсутствует
3215	-	-	485483.01	1349483.41	Картометрический метод	5.0	Закрепление отсутствует
3216	-	-	485495.28	1349473.49	Картометрический метод	5.0	Закрепление отсутствует
3187	-	-	485497.47	1349471.59	Картометрический метод	5.0	Закрепление отсутствует
3217	-	-	486659.50	1350927.34	Картометрический метод	5.0	Закрепление отсутствует
3218	-	-	486654.36	1350921.89	Картометрический метод	5.0	Закрепление отсутствует
3219	-	-	486643.79	1350894.51	Картометрический метод	5.0	Закрепление отсутствует
3220	-	-	486641.96	1350883.55	Картометрический метод	5.0	Закрепление отсутствует
3221	-	-	486642.13	1350864.05	Картометрический метод	5.0	Закрепление отсутствует
3222	-	-	486643.66	1350849.37	Картометрический метод	5.0	Закрепление отсутствует
3223	-	-	486643.66	1350849.37	Картометрический метод	5.0	Закрепление отсутствует
3224	-	-	486648.73	1350828.07	Картометрический метод	5.0	Закрепление отсутствует
3225	-	-	486648.73	1350828.07	Картометрический метод	5.0	Закрепление отсутствует

2. Сведения о характерных точках границ объекта							
Обозначение характерных точек границ	Существующие координаты, м		Измененные (уточненные) координаты, м		Метод определения координат характерной точки	Средняя квадратическая погрешность положения характерной точки (Mt), м	Описание обозначения точки на местности (при наличии)
	X	Y	X	Y			
1	2	3	4	5	6	7	8
3226	-	-	486651.73	1350818.39	Картометрический метод	5.0	Закрепление отсутствует
3227	-	-	486650.60	1350809.70	Картометрический метод	5.0	Закрепление отсутствует
3228	-	-	486643.18	1350803.60	Картометрический метод	5.0	Закрепление отсутствует
3229	-	-	486627.16	1350803.23	Картометрический метод	5.0	Закрепление отсутствует
3230	-	-	486620.17	1350803.89	Картометрический метод	5.0	Закрепление отсутствует
3231	-	-	486613.18	1350804.55	Картометрический метод	5.0	Закрепление отсутствует
3232	-	-	486604.22	1350813.35	Картометрический метод	5.0	Закрепление отсутствует
3233	-	-	486604.07	1350813.65	Картометрический метод	5.0	Закрепление отсутствует
3234	-	-	486604.07	1350813.65	Картометрический метод	5.0	Закрепление отсутствует
3235	-	-	486598.85	1350824.20	Картометрический метод	5.0	Закрепление отсутствует
3236	-	-	486596.93	1350833.66	Картометрический метод	5.0	Закрепление отсутствует
3237	-	-	486591.62	1350839.27	Картометрический метод	5.0	Закрепление отсутствует
3238	-	-	486586.03	1350840.80	Картометрический метод	5.0	Закрепление отсутствует
3239	-	-	486585.87	1350840.84	Картометрический метод	5.0	Закрепление отсутствует
3240	-	-	486579.01	1350842.72	Картометрический метод	5.0	Закрепление отсутствует
3241	-	-	486567.64	1350843.52	Картометрический метод	5.0	Закрепление отсутствует
3242	-	-	486562.06	1350843.09	Картометрический метод	5.0	Закрепление отсутствует
3243	-	-	486557.54	1350842.75	Картометрический метод	5.0	Закрепление отсутствует
3244	-	-	486555.70	1350839.95	Картометрический метод	5.0	Закрепление отсутствует
3245	-	-	486553.63	1350836.78	Картометрический метод	5.0	Закрепление отсутствует
3246	-	-	486551.28	1350832.23	Картометрический метод	5.0	Закрепление отсутствует
3247	-	-	486546.80	1350819.42	Картометрический метод	5.0	Закрепление отсутствует
3248	-	-	486539.43	1350807.45	Картометрический метод	5.0	Закрепление отсутствует
3249	-	-	486534.52	1350804.57	Картометрический метод	5.0	Закрепление отсутствует
3250	-	-	486521.78	1350788.15	Картометрический метод	5.0	Закрепление отсутствует



2. Сведения о характерных точках границ объекта							
Обозначение характерных точек границ	Существующие координаты, м		Измененные (уточненные) координаты, м		Метод определения координат характерной точки	Средняя квадратическая погрешность положения характерной точки (Mt), м	Описание обозначения точки на местности (при наличии)
	X	Y	X	Y			
1	2	3	4	5	6	7	8
3251	-	-	486505.41	1350767.04	Картометрический метод	5.0	Закрепление отсутствует
3252	-	-	486495.47	1350754.22	Картометрический метод	5.0	Закрепление отсутствует
3253	-	-	486503.91	1350690.19	Картометрический метод	5.0	Закрепление отсутствует
3254	-	-	486503.96	1350690.15	Картометрический метод	5.0	Закрепление отсутствует
3255	-	-	486537.44	1350667.64	Картометрический метод	5.0	Закрепление отсутствует
3256	-	-	486573.71	1350643.34	Картометрический метод	5.0	Закрепление отсутствует
3257	-	-	486574.22	1350643.18	Картометрический метод	5.0	Закрепление отсутствует
3258	-	-	486575.74	1350646.20	Картометрический метод	5.0	Закрепление отсутствует
3259	-	-	486605.72	1350705.99	Картометрический метод	5.0	Закрепление отсутствует
3260	-	-	486613.33	1350709.09	Картометрический метод	5.0	Закрепление отсутствует
3261	-	-	486626.99	1350739.50	Картометрический метод	5.0	Закрепление отсутствует
3262	-	-	486631.91	1350750.45	Картометрический метод	5.0	Закрепление отсутствует
3263	-	-	486644.21	1350777.81	Картометрический метод	5.0	Закрепление отсутствует
3264	-	-	486711.23	1350902.64	Картометрический метод	5.0	Закрепление отсутствует
3265	-	-	486703.31	1350906.42	Картометрический метод	5.0	Закрепление отсутствует
3266	-	-	486661.94	1350926.17	Картометрический метод	5.0	Закрепление отсутствует
3217	-	-	486659.50	1350927.34	Картометрический метод	5.0	Закрепление отсутствует
3267	-	-	487030.42	1351478.13	Картометрический метод	5.0	Закрепление отсутствует
3268	-	-	486985.55	1351488.68	Картометрический метод	5.0	Закрепление отсутствует
3269	-	-	486899.64	1351497.84	Картометрический метод	5.0	Закрепление отсутствует
3270	-	-	486899.62	1351497.84	Картометрический метод	5.0	Закрепление отсутствует
3271	-	-	486899.62	1351497.84	Картометрический метод	5.0	Закрепление отсутствует
3272	-	-	486899.17	1351497.89	Картометрический метод	5.0	Закрепление отсутствует
3273	-	-	486899.17	1351497.89	Картометрический метод	5.0	Закрепление отсутствует
3274	-	-	486839.90	1351444.97	Картометрический метод	5.0	Закрепление отсутствует

2. Сведения о характерных точках границ объекта							
Обозначение характерных точек границ	Существующие координаты, м		Измененные (уточненные) координаты, м		Метод определения координат характерной точки	Средняя квадратическая погрешность положения характерной точки (Mt), м	Описание обозначения точки на местности (при наличии)
	X	Y	X	Y			
1	2	3	4	5	6	7	8
3275	-	-	486791.21	1351360.30	Картометрический метод	5.0	Закрепление отсутствует
3276	-	-	486748.88	1351301.04	Картометрический метод	5.0	Закрепление отсутствует
3277	-	-	486748.88	1351301.04	Картометрический метод	5.0	Закрепление отсутствует
3278	-	-	486776.40	1351241.77	Картометрический метод	5.0	Закрепление отсутствует
3279	-	-	486794.92	1351224.18	Картометрический метод	5.0	Закрепление отсутствует
3280	-	-	486818.73	1351201.55	Картометрический метод	5.0	Закрепление отсутствует
3281	-	-	486839.89	1351195.38	Картометрический метод	5.0	Закрепление отсутствует
3282	-	-	486869.53	1351186.74	Картометрический метод	5.0	Закрепление отсутствует
3283	-	-	486869.84	1351186.53	Картометрический метод	5.0	Закрепление отсутствует
3284	-	-	486878.13	1351195.76	Картометрический метод	5.0	Закрепление отсутствует
3285	-	-	486889.84	1351207.15	Картометрический метод	5.0	Закрепление отсутствует
3286	-	-	486897.16	1351214.28	Картометрический метод	5.0	Закрепление отсутствует
3287	-	-	486891.78	1351216.99	Картометрический метод	5.0	Закрепление отсутствует
3288	-	-	486909.10	1351233.74	Картометрический метод	5.0	Закрепление отсутствует
3289	-	-	486903.55	1351239.49	Картометрический метод	5.0	Закрепление отсутствует
3290	-	-	486915.97	1351251.56	Картометрический метод	5.0	Закрепление отсутствует
3291	-	-	486937.53	1351272.41	Картометрический метод	5.0	Закрепление отсутствует
3292	-	-	486959.12	1351293.25	Картометрический метод	5.0	Закрепление отсутствует
3293	-	-	486980.67	1351314.13	Картометрический метод	5.0	Закрепление отсутствует
3294	-	-	487012.63	1351281.05	Картометрический метод	5.0	Закрепление отсутствует
3295	-	-	487015.53	1351283.85	Картометрический метод	5.0	Закрепление отсутствует
3296	-	-	487015.54	1351283.86	Картометрический метод	5.0	Закрепление отсутствует
3297	-	-	487025.47	1351293.47	Картометрический метод	5.0	Закрепление отсутствует
3298	-	-	487028.70	1351295.42	Картометрический метод	5.0	Закрепление отсутствует
3299	-	-	487026.12	1351301.89	Картометрический метод	5.0	Закрепление отсутствует

2. Сведения о характерных точках границ объекта							
Обозначение характерных точек границ	Существующие координаты, м		Измененные (уточненные) координаты, м		Метод определения координат характерной точки	Средняя квадратическая погрешность положения характерной точки (Mt), м	Описание обозначения точки на местности (при наличии)
	X	Y	X	Y			
1	2	3	4	5	6	7	8
3300	-	-	487022.60	1351312.44	Картометрический метод	5.0	Закрепление отсутствует
3301	-	-	487019.75	1351320.97	Картометрический метод	5.0	Закрепление отсутствует
3302	-	-	487038.32	1351334.09	Картометрический метод	5.0	Закрепление отсутствует
3303	-	-	487060.86	1351348.26	Картометрический метод	5.0	Закрепление отсутствует
3304	-	-	487061.12	1351348.43	Картометрический метод	5.0	Закрепление отсутствует
3305	-	-	487040.86	1351454.29	Картометрический метод	5.0	Закрепление отсутствует
3267	-	-	487030.42	1351478.13	Картометрический метод	5.0	Закрепление отсутствует
3306	-	-	487383.19	1350326.88	Картометрический метод	5.0	Закрепление отсутствует
3307	-	-	487359.78	1350291.87	Картометрический метод	5.0	Закрепление отсутствует
3308	-	-	487387.03	1350271.31	Картометрический метод	5.0	Закрепление отсутствует
3309	-	-	487415.18	1350242.59	Картометрический метод	5.0	Закрепление отсутствует
3310	-	-	487445.45	1350195.86	Картометрический метод	5.0	Закрепление отсутствует
3311	-	-	487464.35	1350157.24	Картометрический метод	5.0	Закрепление отсутствует
3312	-	-	487466.94	1350151.96	Картометрический метод	5.0	Закрепление отсутствует
3313	-	-	487472.51	1350115.53	Картометрический метод	5.0	Закрепление отсутствует
3314	-	-	487478.61	1350110.43	Картометрический метод	5.0	Закрепление отсутствует
3315	-	-	487478.72	1350110.34	Картометрический метод	5.0	Закрепление отсутствует
3316	-	-	487468.06	1350097.74	Картометрический метод	5.0	Закрепление отсутствует
3317	-	-	487467.99	1350097.88	Картометрический метод	5.0	Закрепление отсутствует
3318	-	-	487467.27	1350097.02	Картометрический метод	5.0	Закрепление отсутствует
3319	-	-	487489.67	1350077.91	Картометрический метод	5.0	Закрепление отсутствует
3320	-	-	487489.60	1350077.68	Картометрический метод	5.0	Закрепление отсутствует
3321	-	-	487489.65	1350077.64	Картометрический метод	5.0	Закрепление отсутствует
3322	-	-	487502.65	1350100.60	Картометрический метод	5.0	Закрепление отсутствует
3323	-	-	487505.16	1350099.86	Картометрический метод	5.0	Закрепление отсутствует

2. Сведения о характерных точках границ объекта							
Обозначение характерных точек границ	Существующие координаты, м		Измененные (уточненные) координаты, м		Метод определения координат характерной точки	Средняя квадратическая погрешность положения характерной точки (Mt), м	Описание обозначения точки на местности (при наличии)
	X	Y	X	Y			
1	2	3	4	5	6	7	8
3324	-	-	487538.85	1350090.00	Картометрический метод	5.0	Закрепление отсутствует
3325	-	-	487559.51	1350082.73	Картометрический метод	5.0	Закрепление отсутствует
3326	-	-	487569.14	1350079.53	Картометрический метод	5.0	Закрепление отсутствует
3327	-	-	487595.72	1350112.38	Картометрический метод	5.0	Закрепление отсутствует
3328	-	-	487593.34	1350137.78	Картометрический метод	5.0	Закрепление отсутствует
3329	-	-	487593.34	1350137.78	Картометрический метод	5.0	Закрепление отсутствует
3330	-	-	487593.36	1350138.01	Картометрический метод	5.0	Закрепление отсутствует
3331	-	-	487596.32	1350171.64	Картометрический метод	5.0	Закрепление отсутствует
3332	-	-	487598.06	1350193.63	Картометрический метод	5.0	Закрепление отсутствует
3333	-	-	487598.10	1350194.13	Картометрический метод	5.0	Закрепление отсутствует
3334	-	-	487507.38	1350244.30	Картометрический метод	5.0	Закрепление отсутствует
3335	-	-	487479.56	1350260.11	Картометрический метод	5.0	Закрепление отсутствует
3336	-	-	487450.74	1350275.34	Картометрический метод	5.0	Закрепление отсутствует
3306	-	-	487383.19	1350326.88	Картометрический метод	5.0	Закрепление отсутствует
3337	-	-	487455.28	1351482.38	Картометрический метод	5.0	Закрепление отсутствует
3338	-	-	487451.51	1351477.21	Картометрический метод	5.0	Закрепление отсутствует
3339	-	-	487450.06	1351475.22	Картометрический метод	5.0	Закрепление отсутствует
3340	-	-	487451.90	1351444.32	Картометрический метод	5.0	Закрепление отсутствует
3341	-	-	487454.60	1351404.22	Картометрический метод	5.0	Закрепление отсутствует
3342	-	-	487455.60	1351394.57	Картометрический метод	5.0	Закрепление отсутствует
3343	-	-	487455.53	1351394.05	Картометрический метод	5.0	Закрепление отсутствует
3344	-	-	487521.72	1351398.04	Картометрический метод	5.0	Закрепление отсутствует
3345	-	-	487606.87	1351400.44	Картометрический метод	5.0	Закрепление отсутствует
3346	-	-	487606.20	1351404.69	Картометрический метод	5.0	Закрепление отсутствует
3347	-	-	487605.59	1351408.55	Картометрический метод	5.0	Закрепление отсутствует

2. Сведения о характерных точках границ объекта							
Обозначение характерных точек границ	Существующие координаты, м		Измененные (уточненные) координаты, м		Метод определения координат характерной точки	Средняя квадратическая погрешность положения характерной точки (Mt), м	Описание обозначения точки на местности (при наличии)
	X	Y	X	Y			
1	2	3	4	5	6	7	8
3348	-	-	487605.29	1351410.46	Картометрический метод	5.0	Закрепление отсутствует
3349	-	-	487601.81	1351415.49	Картометрический метод	5.0	Закрепление отсутствует
3350	-	-	487588.74	1351420.59	Картометрический метод	5.0	Закрепление отсутствует
3351	-	-	487569.70	1351429.29	Картометрический метод	5.0	Закрепление отсутствует
3352	-	-	487543.69	1351438.44	Картометрический метод	5.0	Закрепление отсутствует
3353	-	-	487538.33	1351440.33	Картометрический метод	5.0	Закрепление отсутствует
3354	-	-	487518.95	1351447.84	Картометрический метод	5.0	Закрепление отсутствует
3355	-	-	487498.91	1351453.44	Картометрический метод	5.0	Закрепление отсутствует
3356	-	-	487491.51	1351457.63	Картометрический метод	5.0	Закрепление отсутствует
3357	-	-	487468.50	1351472.34	Картометрический метод	5.0	Закрепление отсутствует
3358	-	-	487464.93	1351474.62	Картометрический метод	5.0	Закрепление отсутствует
3337	-	-	487455.28	1351482.38	Картометрический метод	5.0	Закрепление отсутствует
3359	-	-	487768.19	1350075.36	Картометрический метод	5.0	Закрепление отсутствует
3360	-	-	487768.18	1350075.35	Картометрический метод	5.0	Закрепление отсутствует
3361	-	-	487751.29	1350062.98	Картометрический метод	5.0	Закрепление отсутствует
3362	-	-	487751.29	1350062.98	Картометрический метод	5.0	Закрепление отсутствует
3363	-	-	487751.29	1350062.98	Картометрический метод	5.0	Закрепление отсутствует
3364	-	-	487741.44	1350049.13	Картометрический метод	5.0	Закрепление отсутствует
3365	-	-	487743.66	1350018.20	Картометрический метод	5.0	Закрепление отсутствует
3366	-	-	487748.87	1350004.62	Картометрический метод	5.0	Закрепление отсутствует
3367	-	-	487748.90	1350004.55	Картометрический метод	5.0	Закрепление отсутствует
3368	-	-	487761.73	1350019.46	Картометрический метод	5.0	Закрепление отсутствует
3369	-	-	487792.57	1350057.42	Картометрический метод	5.0	Закрепление отсутствует
3370	-	-	487768.20	1350075.33	Картометрический метод	5.0	Закрепление отсутствует
3359	-	-	487768.19	1350075.36	Картометрический метод	5.0	Закрепление отсутствует

2. Сведения о характерных точках границ объекта							
Обозначение характерных точек границ	Существующие координаты, м		Измененные (уточненные) координаты, м		Метод определения координат характерной точки	Средняя квадратическая погрешность положения характерной точки (Mt), м	Описание обозначения точки на местности (при наличии)
	X	Y	X	Y			
1	2	3	4	5	6	7	8
3371	-	-	487906.19	1351298.39	Картометрический метод	5.0	Закрепление отсутствует
3372	-	-	487904.72	1351287.06	Картометрический метод	5.0	Закрепление отсутствует
3373	-	-	487930.62	1351280.22	Картометрический метод	5.0	Закрепление отсутствует
3374	-	-	487931.11	1351282.31	Картометрический метод	5.0	Закрепление отсутствует
3375	-	-	487932.11	1351286.51	Картометрический метод	5.0	Закрепление отсутствует
3376	-	-	487935.27	1351299.89	Картометрический метод	5.0	Закрепление отсутствует
3377	-	-	487935.18	1351299.99	Картометрический метод	5.0	Закрепление отсутствует
3378	-	-	487921.66	1351314.71	Картометрический метод	5.0	Закрепление отсутствует
3371	-	-	487906.19	1351298.39	Картометрический метод	5.0	Закрепление отсутствует
3379	-	-	487843.77	1350070.65	Картометрический метод	5.0	Закрепление отсутствует
3380	-	-	487837.88	1350059.73	Картометрический метод	5.0	Закрепление отсутствует
3381	-	-	487862.35	1350032.61	Картометрический метод	5.0	Закрепление отсутствует
3382	-	-	487881.53	1349992.93	Картометрический метод	5.0	Закрепление отсутствует
3383	-	-	487905.17	1349937.18	Картометрический метод	5.0	Закрепление отсутствует
3384	-	-	487931.64	1349963.15	Картометрический метод	5.0	Закрепление отсутствует
3385	-	-	487931.68	1349963.19	Картометрический метод	5.0	Закрепление отсутствует
3386	-	-	487931.68	1349963.19	Картометрический метод	5.0	Закрепление отсутствует
3387	-	-	487961.79	1349983.55	Картометрический метод	5.0	Закрепление отсутствует
3388	-	-	487977.73	1349995.94	Картометрический метод	5.0	Закрепление отсутствует
3389	-	-	487990.12	1350012.76	Картометрический метод	5.0	Закрепление отсутствует
3390	-	-	487990.12	1350012.78	Картометрический метод	5.0	Закрепление отсутствует
3391	-	-	487989.22	1350021.97	Картометрический метод	5.0	Закрепление отсутствует
3392	-	-	487982.87	1350034.02	Картометрический метод	5.0	Закрепление отсутствует
3393	-	-	487982.78	1350034.19	Картометрический метод	5.0	Закрепление отсутствует
3394	-	-	487971.27	1350034.77	Картометрический метод	5.0	Закрепление отсутствует

2. Сведения о характерных точках границ объекта							
Обозначение характерных точек границ	Существующие координаты, м		Измененные (уточненные) координаты, м		Метод определения координат характерной точки	Средняя квадратическая погрешность положения характерной точки (Mt), м	Описание обозначения точки на местности (при наличии)
	X	Y	X	Y			
1	2	3	4	5	6	7	8
3395	-	-	487971.58	1350034.17	Картометрический метод	5.0	Закрепление отсутствует
3396	-	-	487971.31	1350034.19	Картометрический метод	5.0	Закрепление отсутствует
3397	-	-	487963.56	1350034.90	Картометрический метод	5.0	Закрепление отсутствует
3398	-	-	487955.59	1350054.38	Картометрический метод	5.0	Закрепление отсутствует
3399	-	-	487951.79	1350058.18	Картометрический метод	5.0	Закрепление отсутствует
3400	-	-	487937.00	1350072.97	Картометрический метод	5.0	Закрепление отсутствует
3401	-	-	487920.17	1350090.68	Картометрический метод	5.0	Закрепление отсутствует
3402	-	-	487920.10	1350090.70	Картометрический метод	5.0	Закрепление отсутствует
3403	-	-	487913.80	1350089.86	Картометрический метод	5.0	Закрепление отсутствует
3404	-	-	487885.65	1350088.91	Картометрический метод	5.0	Закрепление отсутствует
3405	-	-	487885.65	1350088.91	Картометрический метод	5.0	Закрепление отсутствует
3406	-	-	487871.08	1350092.96	Картометрический метод	5.0	Закрепление отсутствует
3407	-	-	487857.68	1350088.17	Картометрический метод	5.0	Закрепление отсутствует
3408	-	-	487852.26	1350081.35	Картометрический метод	5.0	Закрепление отсутствует
3409	-	-	487844.18	1350070.60	Картометрический метод	5.0	Закрепление отсутствует
3410	-	-	487843.89	1350070.81	Картометрический метод	5.0	Закрепление отсутствует
3379	-	-	487843.77	1350070.65	Картометрический метод	5.0	Закрепление отсутствует
3411	-	-	488054.61	1351494.68	Картометрический метод	5.0	Закрепление отсутствует
3412	-	-	488058.09	1351424.76	Картометрический метод	5.0	Закрепление отсутствует
3413	-	-	488092.14	1351429.34	Картометрический метод	5.0	Закрепление отсутствует
3414	-	-	488092.25	1351427.29	Картометрический метод	5.0	Закрепление отсутствует
3415	-	-	488092.41	1351424.27	Картометрический метод	5.0	Закрепление отсутствует
3416	-	-	488093.70	1351424.42	Картометрический метод	5.0	Закрепление отсутствует
3417	-	-	488107.64	1351429.57	Картометрический метод	5.0	Закрепление отсутствует
3418	-	-	488115.91	1351432.57	Картометрический метод	5.0	Закрепление отсутствует

2. Сведения о характерных точках границ объекта							
Обозначение характерных точек границ	Существующие координаты, м		Измененные (уточненные) координаты, м		Метод определения координат характерной точки	Средняя квадратическая погрешность положения характерной точки (Mt), м	Описание обозначения точки на местности (при наличии)
	X	Y	X	Y			
1	2	3	4	5	6	7	8
3419	-	-	488125.32	1351440.18	Картометрический метод	5.0	Закрепление отсутствует
3420	-	-	488123.37	1351441.94	Картометрический метод	5.0	Закрепление отсутствует
3421	-	-	488123.12	1351442.16	Картометрический метод	5.0	Закрепление отсутствует
3422	-	-	488116.95	1351447.71	Картометрический метод	5.0	Закрепление отсутствует
3423	-	-	488090.18	1351466.03	Картометрический метод	5.0	Закрепление отсутствует
3424	-	-	488086.79	1351468.35	Картометрический метод	5.0	Закрепление отсутствует
3425	-	-	488066.95	1351488.19	Картометрический метод	5.0	Закрепление отсутствует
3426	-	-	488055.52	1351495.18	Картометрический метод	5.0	Закрепление отсутствует
3411	-	-	488054.61	1351494.68	Картометрический метод	5.0	Закрепление отсутствует
3427	-	-	487960.83	1349848.45	Картометрический метод	5.0	Закрепление отсутствует
3428	-	-	487977.44	1349813.01	Картометрический метод	5.0	Закрепление отсутствует
3429	-	-	487994.82	1349743.02	Картометрический метод	5.0	Закрепление отсутствует
3430	-	-	487999.00	1349743.18	Картометрический метод	5.0	Закрепление отсутствует
3431	-	-	488001.87	1349743.29	Картометрический метод	5.0	Закрепление отсутствует
3432	-	-	488014.99	1349739.06	Картометрический метод	5.0	Закрепление отсутствует
3433	-	-	488020.14	1349735.71	Картометрический метод	5.0	Закрепление отсутствует
3434	-	-	488020.80	1349735.28	Картометрический метод	5.0	Закрепление отсутствует
3435	-	-	488020.67	1349735.26	Картометрический метод	5.0	Закрепление отсутствует
3436	-	-	488025.39	1349732.28	Картометрический метод	5.0	Закрепление отсутствует
3437	-	-	488025.42	1349732.28	Картометрический метод	5.0	Закрепление отсутствует
3438	-	-	488033.22	1349730.77	Картометрический метод	5.0	Закрепление отсутствует
3439	-	-	488037.00	1349730.04	Картометрический метод	5.0	Закрепление отсутствует
3440	-	-	488038.14	1349729.82	Картометрический метод	5.0	Закрепление отсутствует
3441	-	-	488049.60	1349729.55	Картометрический метод	5.0	Закрепление отсутствует
3442	-	-	488056.69	1349731.98	Картометрический метод	5.0	Закрепление отсутствует



2. Сведения о характерных точках границ объекта							
Обозначение характерных точек границ	Существующие координаты, м		Измененные (уточненные) координаты, м		Метод определения координат характерной точки	Средняя квадратическая погрешность положения характерной точки (Mt), м	Описание обозначения точки на местности (при наличии)
	X	Y	X	Y			
1	2	3	4	5	6	7	8
3443	-	-	488064.78	1349739.21	Картометрический метод	5.0	Закрепление отсутствует
3444	-	-	488072.05	1349749.05	Картометрический метод	5.0	Закрепление отсутствует
3445	-	-	488078.82	1349754.01	Картометрический метод	5.0	Закрепление отсутствует
3446	-	-	488079.09	1349753.74	Картометрический метод	5.0	Закрепление отсутствует
3447	-	-	488096.90	1349758.94	Картометрический метод	5.0	Закрепление отсутствует
3448	-	-	488096.94	1349758.95	Картометрический метод	5.0	Закрепление отсутствует
3449	-	-	488132.67	1349759.85	Картометрический метод	5.0	Закрепление отсутствует
3450	-	-	488154.33	1349762.85	Картометрический метод	5.0	Закрепление отсутствует
3451	-	-	488154.33	1349762.85	Картометрический метод	5.0	Закрепление отсутствует
3452	-	-	488160.28	1349772.30	Картометрический метод	5.0	Закрепление отсутствует
3453	-	-	488159.72	1349778.69	Картометрический метод	5.0	Закрепление отсутствует
3454	-	-	488158.86	1349788.41	Картометрический метод	5.0	Закрепление отсутствует
3455	-	-	488162.39	1349791.82	Картометрический метод	5.0	Закрепление отсутствует
3456	-	-	488162.53	1349791.96	Картометрический метод	5.0	Закрепление отсутствует
3457	-	-	488163.96	1349793.34	Картометрический метод	5.0	Закрепление отсутствует
3458	-	-	488163.77	1349793.61	Картометрический метод	5.0	Закрепление отсутствует
3459	-	-	488146.56	1349817.87	Картометрический метод	5.0	Закрепление отсутствует
3460	-	-	488146.66	1349817.96	Картометрический метод	5.0	Закрепление отсутствует
3461	-	-	488146.50	1349818.18	Картометрический метод	5.0	Закрепление отсутствует
3462	-	-	488145.25	1349819.97	Картометрический метод	5.0	Закрепление отсутствует
3463	-	-	488140.96	1349816.43	Картометрический метод	5.0	Закрепление отсутствует
3464	-	-	488138.28	1349814.21	Картометрический метод	5.0	Закрепление отсутствует
3465	-	-	488131.44	1349824.41	Картометрический метод	5.0	Закрепление отсутствует
3466	-	-	488123.76	1349835.48	Картометрический метод	5.0	Закрепление отсутствует
3467	-	-	488124.39	1349836.80	Картометрический метод	5.0	Закрепление отсутствует

2. Сведения о характерных точках границ объекта							
Обозначение характерных точек границ	Существующие координаты, м		Измененные (уточненные) координаты, м		Метод определения координат характерной точки	Средняя квадратическая погрешность положения характерной точки (Mt), м	Описание обозначения точки на местности (при наличии)
	X	Y	X	Y			
1	2	3	4	5	6	7	8
3468	-	-	488131.61	1349851.86	Картометрический метод	5.0	Закрепление отсутствует
3469	-	-	488131.67	1349874.12	Картометрический метод	5.0	Закрепление отсутствует
3470	-	-	488133.03	1349874.69	Картометрический метод	5.0	Закрепление отсутствует
3471	-	-	488137.97	1349876.76	Картометрический метод	5.0	Закрепление отсутствует
3472	-	-	488138.17	1349876.84	Картометрический метод	5.0	Закрепление отсутствует
3473	-	-	488138.55	1349876.99	Картометрический метод	5.0	Закрепление отсутствует
3474	-	-	488138.55	1349877.00	Картометрический метод	5.0	Закрепление отсутствует
3475	-	-	488138.55	1349876.99	Картометрический метод	5.0	Закрепление отсутствует
3476	-	-	488140.78	1349878.46	Картометрический метод	5.0	Закрепление отсутствует
3477	-	-	488144.90	1349881.15	Картометрический метод	5.0	Закрепление отсутствует
3478	-	-	488144.89	1349881.16	Картометрический метод	5.0	Закрепление отсутствует
3479	-	-	488134.39	1349891.10	Картометрический метод	5.0	Закрепление отсутствует
3480	-	-	488126.21	1349892.01	Картометрический метод	5.0	Закрепление отсутствует
3481	-	-	488126.20	1349892.01	Картометрический метод	5.0	Закрепление отсутствует
3482	-	-	488116.53	1349893.09	Картометрический метод	5.0	Закрепление отсутствует
3483	-	-	488106.27	1349896.14	Картометрический метод	5.0	Закрепление отсутствует
3484	-	-	488105.78	1349896.28	Картометрический метод	5.0	Закрепление отсутствует
3485	-	-	488105.77	1349896.28	Картометрический метод	5.0	Закрепление отсутствует
3486	-	-	488087.33	1349900.21	Картометрический метод	5.0	Закрепление отсутствует
3487	-	-	488090.83	1349902.42	Картометрический метод	5.0	Закрепление отсутствует
3488	-	-	488083.09	1349906.52	Картометрический метод	5.0	Закрепление отсутствует
3489	-	-	488068.03	1349917.15	Картометрический метод	5.0	Закрепление отсутствует
3490	-	-	488067.14	1349927.77	Картометрический метод	5.0	Закрепление отсутствует
3491	-	-	488071.71	1349937.65	Картометрический метод	5.0	Закрепление отсутствует
3492	-	-	488071.26	1349937.37	Картометрический метод	5.0	Закрепление отсутствует

2. Сведения о характерных точках границ объекта							
Обозначение характерных точек границ	Существующие координаты, м		Измененные (уточненные) координаты, м		Метод определения координат характерной точки	Средняя квадратическая погрешность положения характерной точки (Mt), м	Описание обозначения точки на местности (при наличии)
	X	Y	X	Y			
1	2	3	4	5	6	7	8
3493	-	-	488066.01	1349934.06	Картометрический метод	5.0	Закрепление отсутствует
3494	-	-	488075.45	1349947.15	Картометрический метод	5.0	Закрепление отсутствует
3495	-	-	488076.43	1349947.88	Картометрический метод	5.0	Закрепление отсутствует
3496	-	-	488077.78	1349950.79	Картометрический метод	5.0	Закрепление отсутствует
3497	-	-	488075.90	1349964.81	Картометрический метод	5.0	Закрепление отсутствует
3498	-	-	488071.57	1349979.12	Картометрический метод	5.0	Закрепление отсутствует
3499	-	-	488063.97	1349981.89	Картометрический метод	5.0	Закрепление отсутствует
3500	-	-	488061.84	1349982.66	Картометрический метод	5.0	Закрепление отсутствует
3501	-	-	488057.79	1349981.86	Картометрический метод	5.0	Закрепление отсутствует
3502	-	-	488052.98	1349980.90	Картометрический метод	5.0	Закрепление отсутствует
3503	-	-	488043.24	1349977.35	Картометрический метод	5.0	Закрепление отсутствует
3504	-	-	488042.03	1349976.95	Картометрический метод	5.0	Закрепление отсутствует
3505	-	-	488035.28	1349974.69	Картометрический метод	5.0	Закрепление отсутствует
3506	-	-	488027.19	1349962.64	Картометрический метод	5.0	Закрепление отсутствует
3507	-	-	488027.08	1349962.48	Картометрический метод	5.0	Закрепление отсутствует
3508	-	-	488018.56	1349949.80	Картометрический метод	5.0	Закрепление отсутствует
3509	-	-	487999.77	1349924.99	Картометрический метод	5.0	Закрепление отсутствует
3510	-	-	488015.09	1349907.90	Картометрический метод	5.0	Закрепление отсутствует
3511	-	-	488021.30	1349900.98	Картометрический метод	5.0	Закрепление отсутствует
3512	-	-	488021.56	1349900.69	Картометрический метод	5.0	Закрепление отсутствует
3513	-	-	488021.48	1349900.63	Картометрический метод	5.0	Закрепление отсутствует
3514	-	-	488019.02	1349898.51	Картометрический метод	5.0	Закрепление отсутствует
3515	-	-	487968.34	1349855.18	Картометрический метод	5.0	Закрепление отсутствует
3516	-	-	487968.15	1349855.02	Картометрический метод	5.0	Закрепление отсутствует
3517	-	-	487968.11	1349854.99	Картометрический метод	5.0	Закрепление отсутствует

2. Сведения о характерных точках границ объекта							
Обозначение характерных точек границ	Существующие координаты, м		Измененные (уточненные) координаты, м		Метод определения координат характерной точки	Средняя квадратическая погрешность положения характерной точки (Mt), м	Описание обозначения точки на местности (при наличии)
	X	Y	X	Y			
1	2	3	4	5	6	7	8
3518	-	-	487966.97	1349854.01	Картометрический метод	5.0	Закрепление отсутствует
3427	-	-	487960.83	1349848.45	Картометрический метод	5.0	Закрепление отсутствует
3519	-	-	488598.19	1350906.67	Картометрический метод	5.0	Закрепление отсутствует
3520	-	-	488565.21	1350945.03	Картометрический метод	5.0	Закрепление отсутствует
3521	-	-	488552.37	1350983.43	Картометрический метод	5.0	Закрепление отсутствует
3522	-	-	488548.63	1350994.89	Картометрический метод	5.0	Закрепление отсутствует
3523	-	-	488543.52	1351003.32	Картометрический метод	5.0	Закрепление отсутствует
3524	-	-	488533.81	1351005.27	Картометрический метод	5.0	Закрепление отсутствует
3525	-	-	488533.81	1351005.27	Картометрический метод	5.0	Закрепление отсутствует
3526	-	-	488524.93	1351003.71	Картометрический метод	5.0	Закрепление отсутствует
3527	-	-	488517.82	1350999.72	Картометрический метод	5.0	Закрепление отсутствует
3528	-	-	488517.39	1350999.48	Картометрический метод	5.0	Закрепление отсутствует
3529	-	-	488510.58	1350995.67	Картометрический метод	5.0	Закрепление отсутствует
3530	-	-	488496.46	1350985.35	Картометрический метод	5.0	Закрепление отсутствует
3531	-	-	488468.33	1350957.65	Картометрический метод	5.0	Закрепление отсутствует
3532	-	-	488461.15	1350948.75	Картометрический метод	5.0	Закрепление отсутствует
3533	-	-	488460.98	1350948.54	Картометрический метод	5.0	Закрепление отсутствует
3534	-	-	488460.16	1350948.42	Картометрический метод	5.0	Закрепление отсутствует
3535	-	-	488455.43	1350946.85	Картометрический метод	5.0	Закрепление отсутствует
3536	-	-	488400.59	1350932.06	Картометрический метод	5.0	Закрепление отсутствует
3537	-	-	488340.99	1350893.12	Картометрический метод	5.0	Закрепление отсутствует
3538	-	-	488304.93	1350875.49	Картометрический метод	5.0	Закрепление отсутствует
3539	-	-	488277.68	1350862.18	Картометрический метод	5.0	Закрепление отсутствует
3540	-	-	488253.74	1350859.30	Картометрический метод	5.0	Закрепление отсутствует
3541	-	-	488253.74	1350840.78	Картометрический метод	5.0	Закрепление отсутствует

2. Сведения о характерных точках границ объекта							
Обозначение характерных точек границ	Существующие координаты, м		Измененные (уточненные) координаты, м		Метод определения координат характерной точки	Средняя квадратическая погрешность положения характерной точки (Mt), м	Описание обозначения точки на местности (при наличии)
	X	Y	X	Y			
1	2	3	4	5	6	7	8
3542	-	-	488253.74	1350840.77	Картометрический метод	5.0	Закрепление отсутствует
3543	-	-	488261.68	1350807.70	Картометрический метод	5.0	Закрепление отсутствует
3544	-	-	488271.71	1350797.67	Картометрический метод	5.0	Закрепление отсутствует
3545	-	-	488283.74	1350794.91	Картометрический метод	5.0	Закрепление отсутствует
3546	-	-	488322.26	1350777.51	Картометрический метод	5.0	Закрепление отсутствует
3547	-	-	488340.21	1350775.18	Картометрический метод	5.0	Закрепление отсутствует
3548	-	-	488353.95	1350773.40	Картометрический метод	5.0	Закрепление отсутствует
3549	-	-	488364.16	1350784.98	Картометрический метод	5.0	Закрепление отсутствует
3550	-	-	488363.06	1350801.66	Картометрический метод	5.0	Закрепление отсутствует
3551	-	-	488362.24	1350803.57	Картометрический метод	5.0	Закрепление отсутствует
3552	-	-	488358.12	1350813.17	Картометрический метод	5.0	Закрепление отсутствует
3553	-	-	488406.60	1350810.29	Картометрический метод	5.0	Закрепление отсутствует
3554	-	-	488411.10	1350810.02	Картометрический метод	5.0	Закрепление отсутствует
3555	-	-	488418.67	1350812.78	Картометрический метод	5.0	Закрепление отсутствует
3556	-	-	488439.44	1350827.34	Картометрический метод	5.0	Закрепление отсутствует
3557	-	-	488444.38	1350829.32	Картометрический метод	5.0	Закрепление отсутствует
3558	-	-	488448.92	1350831.13	Картометрический метод	5.0	Закрепление отсутствует
3559	-	-	488457.61	1350831.00	Картометрический метод	5.0	Закрепление отсутствует
3560	-	-	488468.57	1350818.66	Картометрический метод	5.0	Закрепление отсутствует
3561	-	-	488475.82	1350806.80	Картометрический метод	5.0	Закрепление отсутствует
3562	-	-	488474.31	1350794.10	Картометрический метод	5.0	Закрепление отсутствует
3563	-	-	488473.74	1350781.67	Картометрический метод	5.0	Закрепление отсутствует
3564	-	-	488477.43	1350773.71	Картометрический метод	5.0	Закрепление отсутствует
3565	-	-	488487.65	1350765.46	Картометрический метод	5.0	Закрепление отсутствует
3566	-	-	488502.80	1350756.05	Картометрический метод	5.0	Закрепление отсутствует

2. Сведения о характерных точках границ объекта							
Обозначение характерных точек границ	Существующие координаты, м		Измененные (уточненные) координаты, м		Метод определения координат характерной точки	Средняя квадратическая погрешность положения характерной точки (Mt), м	Описание обозначения точки на местности (при наличии)
	X	Y	X	Y			
1	2	3	4	5	6	7	8
3567	-	-	488528.68	1350749.88	Картометрический метод	5.0	Закрепление отсутствует
3568	-	-	488547.34	1350748.49	Картометрический метод	5.0	Закрепление отсутствует
3569	-	-	488559.88	1350750.15	Картометрический метод	5.0	Закрепление отсутствует
3570	-	-	488590.99	1350755.64	Картометрический метод	5.0	Закрепление отсутствует
3571	-	-	488614.59	1350762.15	Картометрический метод	5.0	Закрепление отсутствует
3572	-	-	488614.59	1350762.15	Картометрический метод	5.0	Закрепление отсутствует
3573	-	-	488638.20	1350773.35	Картометрический метод	5.0	Закрепление отсутствует
3574	-	-	488638.18	1350773.38	Картометрический метод	5.0	Закрепление отсутствует
3575	-	-	488620.86	1350803.18	Картометрический метод	5.0	Закрепление отсутствует
3576	-	-	488620.86	1350803.18	Картометрический метод	5.0	Закрепление отсутствует
3577	-	-	488609.98	1350834.70	Картометрический метод	5.0	Закрепление отсутствует
3578	-	-	488591.47	1350888.34	Картометрический метод	5.0	Закрепление отсутствует
3579	-	-	488593.71	1350894.44	Картометрический метод	5.0	Закрепление отсутствует
3580	-	-	488593.72	1350894.47	Картометрический метод	5.0	Закрепление отсутствует
3519	-	-	488598.19	1350906.67	Картометрический метод	5.0	Закрепление отсутствует
3581	-	-	488840.49	1350815.22	Картометрический метод	5.0	Закрепление отсутствует
3582	-	-	488837.00	1350815.74	Картометрический метод	5.0	Закрепление отсутствует
3583	-	-	488825.15	1350818.91	Картометрический метод	5.0	Закрепление отсутствует
3584	-	-	488803.73	1350817.94	Картометрический метод	5.0	Закрепление отсутствует
3585	-	-	488801.03	1350814.43	Картометрический метод	5.0	Закрепление отсутствует
3586	-	-	488784.20	1350792.60	Картометрический метод	5.0	Закрепление отсутствует
3587	-	-	488770.75	1350775.14	Картометрический метод	5.0	Закрепление отсутствует
3588	-	-	488754.55	1350754.09	Картометрический метод	5.0	Закрепление отсутствует
3589	-	-	488731.42	1350719.85	Картометрический метод	5.0	Закрепление отсутствует
3590	-	-	488707.09	1350688.99	Картометрический метод	5.0	Закрепление отсутствует

2. Сведения о характерных точках границ объекта							
Обозначение характерных точек границ	Существующие координаты, м		Измененные (уточненные) координаты, м		Метод определения координат характерной точки	Средняя квадратическая погрешность положения характерной точки (Mt), м	Описание обозначения точки на местности (при наличии)
	X	Y	X	Y			
1	2	3	4	5	6	7	8
3591	-	-	488706.42	1350688.08	Картометрический метод	5.0	Закрепление отсутствует
3592	-	-	488707.82	1350685.64	Картометрический метод	5.0	Закрепление отсутствует
3593	-	-	488713.32	1350676.17	Картометрический метод	5.0	Закрепление отсутствует
3594	-	-	488713.38	1350676.07	Картометрический метод	5.0	Закрепление отсутствует
3595	-	-	488713.44	1350675.97	Картометрический метод	5.0	Закрепление отсутствует
3596	-	-	488717.33	1350669.28	Картометрический метод	5.0	Закрепление отсутствует
3597	-	-	488719.47	1350665.61	Картометрический метод	5.0	Закрепление отсутствует
3598	-	-	488730.82	1350673.09	Картометрический метод	5.0	Закрепление отсутствует
3599	-	-	488772.22	1350700.34	Картометрический метод	5.0	Закрепление отсутствует
3600	-	-	488772.23	1350700.34	Картометрический метод	5.0	Закрепление отсутствует
3601	-	-	488785.36	1350708.98	Картометрический метод	5.0	Закрепление отсутствует
3602	-	-	488796.50	1350738.41	Картометрический метод	5.0	Закрепление отсутствует
3603	-	-	488796.54	1350738.40	Картометрический метод	5.0	Закрепление отсутствует
3604	-	-	488796.54	1350738.41	Картометрический метод	5.0	Закрепление отсутствует
3605	-	-	488813.71	1350733.54	Картометрический метод	5.0	Закрепление отсутствует
3606	-	-	488828.60	1350729.32	Картометрический метод	5.0	Закрепление отсутствует
3607	-	-	488837.37	1350726.83	Картометрический метод	5.0	Закрепление отсутствует
3608	-	-	488837.40	1350726.82	Картометрический метод	5.0	Закрепление отсутствует
3609	-	-	488845.36	1350740.00	Картометрический метод	5.0	Закрепление отсутствует
3610	-	-	488845.36	1350740.01	Картометрический метод	5.0	Закрепление отсутствует
3611	-	-	488877.53	1350793.33	Картометрический метод	5.0	Закрепление отсутствует
3612	-	-	488882.63	1350800.40	Картометрический метод	5.0	Закрепление отсутствует
3613	-	-	488882.64	1350800.42	Картометрический метод	5.0	Закрепление отсутствует
3614	-	-	488859.02	1350809.77	Картометрический метод	5.0	Закрепление отсутствует
3615	-	-	488856.74	1350811.03	Картометрический метод	5.0	Закрепление отсутствует

2. Сведения о характерных точках границ объекта							
Обозначение характерных точек границ	Существующие координаты, м		Измененные (уточненные) координаты, м		Метод определения координат характерной точки	Средняя квадратическая погрешность положения характерной точки (Mt), м	Описание обозначения точки на местности (при наличии)
	X	Y	X	Y			
1	2	3	4	5	6	7	8
3616	-	-	488849.18	1350813.92	Картометрический метод	5.0	Закрепление отсутствует
3581	-	-	488840.49	1350815.22	Картометрический метод	5.0	Закрепление отсутствует
3617	-	-	488842.87	1349285.99	Картометрический метод	5.0	Закрепление отсутствует
3618	-	-	488848.67	1349276.37	Картометрический метод	5.0	Закрепление отсутствует
3619	-	-	488852.11	1349270.69	Картометрический метод	5.0	Закрепление отсутствует
3620	-	-	488852.11	1349270.68	Картометрический метод	5.0	Закрепление отсутствует
3621	-	-	488857.68	1349249.59	Картометрический метод	5.0	Закрепление отсутствует
3622	-	-	488857.68	1349249.57	Картометрический метод	5.0	Закрепление отсутствует
3623	-	-	488864.60	1349223.38	Картометрический метод	5.0	Закрепление отсутствует
3624	-	-	488864.67	1349223.12	Картометрический метод	5.0	Закрепление отсутствует
3625	-	-	488864.74	1349222.84	Картометрический метод	5.0	Закрепление отсутствует
3626	-	-	488871.63	1349196.80	Картометрический метод	5.0	Закрепление отсутствует
3627	-	-	488872.71	1349192.69	Картометрический метод	5.0	Закрепление отсутствует
3628	-	-	488855.63	1349180.36	Картометрический метод	5.0	Закрепление отсутствует
3629	-	-	488855.18	1349180.04	Картометрический метод	5.0	Закрепление отсутствует
3630	-	-	488867.42	1349171.86	Картометрический метод	5.0	Закрепление отсутствует
3631	-	-	488867.52	1349171.79	Картометрический метод	5.0	Закрепление отсутствует
3632	-	-	488874.60	1349148.98	Картометрический метод	5.0	Закрепление отсутствует
3633	-	-	488892.91	1349134.95	Картометрический метод	5.0	Закрепление отсутствует
3634	-	-	488940.33	1349094.36	Картометрический метод	5.0	Закрепление отсутствует
3635	-	-	488964.55	1349068.28	Картометрический метод	5.0	Закрепление отсутствует
3636	-	-	489026.73	1349092.09	Картометрический метод	5.0	Закрепление отсутствует
3637	-	-	489009.53	1349170.14	Картометрический метод	5.0	Закрепление отсутствует
3638	-	-	489002.87	1349195.04	Картометрический метод	5.0	Закрепление отсутствует
3639	-	-	488988.05	1349197.86	Картометрический метод	5.0	Закрепление отсутствует



2. Сведения о характерных точках границ объекта							
Обозначение характерных точек границ	Существующие координаты, м		Измененные (уточненные) координаты, м		Метод определения координат характерной точки	Средняя квадратическая погрешность положения характерной точки (Mt), м	Описание обозначения точки на местности (при наличии)
	X	Y	X	Y			
1	2	3	4	5	6	7	8
3640	-	-	488988.05	1349197.86	Картометрический метод	5.0	Закрепление отсутствует
3641	-	-	488988.19	1349219.26	Картометрический метод	5.0	Закрепление отсутствует
3642	-	-	488988.19	1349219.26	Картометрический метод	5.0	Закрепление отсутствует
3643	-	-	488982.84	1349250.16	Картометрический метод	5.0	Закрепление отсутствует
3644	-	-	488980.52	1349263.53	Картометрический метод	5.0	Закрепление отсутствует
3645	-	-	488973.03	1349265.75	Картометрический метод	5.0	Закрепление отсутствует
3646	-	-	488964.68	1349270.41	Картометрический метод	5.0	Закрепление отсутствует
3647	-	-	488945.62	1349281.05	Картометрический метод	5.0	Закрепление отсутствует
3648	-	-	488908.55	1349311.75	Картометрический метод	5.0	Закрепление отсутствует
3649	-	-	488858.07	1349314.13	Картометрический метод	5.0	Закрепление отсутствует
3650	-	-	488852.09	1349303.06	Картометрический метод	5.0	Закрепление отсутствует
3651	-	-	488851.99	1349302.87	Картометрический метод	5.0	Закрепление отсутствует
3617	-	-	488842.87	1349285.99	Картометрический метод	5.0	Закрепление отсутствует
3652	-	-	489125.21	1350491.47	Картометрический метод	5.0	Закрепление отсутствует
3653	-	-	489078.00	1350503.96	Картометрический метод	5.0	Закрепление отсутствует
3654	-	-	489075.77	1350504.55	Картометрический метод	5.0	Закрепление отсутствует
3655	-	-	489073.15	1350505.25	Картометрический метод	5.0	Закрепление отсутствует
3656	-	-	489034.72	1350515.41	Картометрический метод	5.0	Закрепление отсутствует
3657	-	-	489014.06	1350520.87	Картометрический метод	5.0	Закрепление отсутствует
3658	-	-	488979.84	1350525.11	Картометрический метод	5.0	Закрепление отсутствует
3659	-	-	488968.33	1350489.88	Картометрический метод	5.0	Закрепление отсутствует
3660	-	-	488965.42	1350485.43	Картометрический метод	5.0	Закрепление отсутствует
3661	-	-	488959.54	1350476.45	Картометрический метод	5.0	Закрепление отсутствует
3662	-	-	489064.67	1350455.22	Картометрический метод	5.0	Закрепление отсутствует
3663	-	-	489100.19	1350455.08	Картометрический метод	5.0	Закрепление отсутствует

2. Сведения о характерных точках границ объекта							
Обозначение характерных точек границ	Существующие координаты, м		Измененные (уточненные) координаты, м		Метод определения координат характерной точки	Средняя квадратическая погрешность положения характерной точки (Mt), м	Описание обозначения точки на местности (при наличии)
	X	Y	X	Y			
1	2	3	4	5	6	7	8
3664	-	-	489125.36	1350483.37	Картометрический метод	5.0	Закрепление отсутствует
3665	-	-	489129.13	1350487.60	Картометрический метод	5.0	Закрепление отсутствует
3666	-	-	489131.17	1350489.90	Картометрический метод	5.0	Закрепление отсутствует
3652	-	-	489125.21	1350491.47	Картометрический метод	5.0	Закрепление отсутствует
3667	-	-	489406.72	1352786.42	Картометрический метод	5.0	Закрепление отсутствует
3668	-	-	489399.49	1352787.70	Картометрический метод	5.0	Закрепление отсутствует
3669	-	-	489393.53	1352788.55	Картометрический метод	5.0	Закрепление отсутствует
3670	-	-	489381.62	1352785.57	Картометрический метод	5.0	Закрепление отсутствует
3671	-	-	489363.74	1352779.61	Картометрический метод	5.0	Закрепление отсутствует
3672	-	-	489355.66	1352777.06	Картометрический метод	5.0	Закрепление отсутствует
3673	-	-	489354.31	1352776.99	Картометрический метод	5.0	Закрепление отсутствует
3674	-	-	489352.83	1352776.00	Картометрический метод	5.0	Закрепление отсутствует
3675	-	-	489351.95	1352769.73	Картометрический метод	5.0	Закрепление отсутствует
3676	-	-	489354.43	1352765.94	Картометрический метод	5.0	Закрепление отсутствует
3677	-	-	489351.15	1352758.97	Картометрический метод	5.0	Закрепление отсутствует
3678	-	-	489337.40	1352760.00	Картометрический метод	5.0	Закрепление отсутствует
3679	-	-	489334.74	1352760.20	Картометрический метод	5.0	Закрепление отсутствует
3680	-	-	489321.61	1352761.84	Картометрический метод	5.0	Закрепление отсутствует
3681	-	-	489309.31	1352762.25	Картометрический метод	5.0	Закрепление отсутствует
3682	-	-	489296.68	1352762.79	Картометрический метод	5.0	Закрепление отсутствует
3683	-	-	489291.78	1352760.22	Картометрический метод	5.0	Закрепление отсутствует
3684	-	-	489281.01	1352752.00	Картометрический метод	5.0	Закрепление отсутствует
3685	-	-	489278.54	1352739.69	Картометрический метод	5.0	Закрепление отсутствует
3686	-	-	489284.70	1352683.91	Картометрический метод	5.0	Закрепление отсутствует
3687	-	-	489286.80	1352683.95	Картометрический метод	5.0	Закрепление отсутствует

2. Сведения о характерных точках границ объекта							
Обозначение характерных точек границ	Существующие координаты, м		Измененные (уточненные) координаты, м		Метод определения координат характерной точки	Средняя квадратическая погрешность положения характерной точки (Mt), м	Описание обозначения точки на местности (при наличии)
	X	Y	X	Y			
1	2	3	4	5	6	7	8
3688	-	-	489325.59	1352685.92	Картометрический метод	5.0	Закрепление отсутствует
3689	-	-	489371.37	1352685.62	Картометрический метод	5.0	Закрепление отсутствует
3690	-	-	489395.43	1352684.00	Картометрический метод	5.0	Закрепление отсутствует
3691	-	-	489403.32	1352693.64	Картометрический метод	5.0	Закрепление отсутствует
3692	-	-	489407.15	1352698.32	Картометрический метод	5.0	Закрепление отсутствует
3693	-	-	489408.00	1352705.98	Картометрический метод	5.0	Закрепление отсутствует
3694	-	-	489407.15	1352717.05	Картометрический метод	5.0	Закрепление отсутствует
3695	-	-	489405.87	1352730.24	Картометрический метод	5.0	Закрепление отсутствует
3696	-	-	489416.94	1352748.12	Картометрический метод	5.0	Закрепление отсутствует
3697	-	-	489417.36	1352755.78	Картометрический метод	5.0	Закрепление отсутствует
3698	-	-	489417.79	1352768.54	Картометрический метод	5.0	Закрепление отсутствует
3699	-	-	489416.09	1352774.93	Картометрический метод	5.0	Закрепление отсутствует
3700	-	-	489414.58	1352779.15	Картометрический метод	5.0	Закрепление отсутствует
3701	-	-	489414.56	1352779.22	Картометрический метод	5.0	Закрепление отсутствует
3702	-	-	489413.13	1352781.52	Картометрический метод	5.0	Закрепление отсутствует
3667	-	-	489406.72	1352786.42	Картометрический метод	5.0	Закрепление отсутствует
3703	-	-	489096.23	1349918.32	Картометрический метод	5.0	Закрепление отсутствует
3704	-	-	489094.53	1349915.28	Картометрический метод	5.0	Закрепление отсутствует
3705	-	-	489100.10	1349913.60	Картометрический метод	5.0	Закрепление отсутствует
3706	-	-	489098.09	1349905.29	Картометрический метод	5.0	Закрепление отсутствует
3707	-	-	489097.01	1349894.36	Картометрический метод	5.0	Закрепление отсутствует
3708	-	-	489097.44	1349889.60	Картометрический метод	5.0	Закрепление отсутствует
3709	-	-	489097.91	1349887.75	Картометрический метод	5.0	Закрепление отсутствует
3710	-	-	489101.66	1349877.73	Картометрический метод	5.0	Закрепление отсутствует
3711	-	-	489104.94	1349870.38	Картометрический метод	5.0	Закрепление отсутствует

2. Сведения о характерных точках границ объекта							
Обозначение характерных точек границ	Существующие координаты, м		Измененные (уточненные) координаты, м		Метод определения координат характерной точки	Средняя квадратическая погрешность положения характерной точки (Mt), м	Описание обозначения точки на местности (при наличии)
	X	Y	X	Y			
1	2	3	4	5	6	7	8
3712	-	-	489118.53	1349840.52	Картометрический метод	5.0	Закрепление отсутствует
3713	-	-	489119.09	1349839.15	Картометрический метод	5.0	Закрепление отсутствует
3714	-	-	489122.16	1349830.82	Картометрический метод	5.0	Закрепление отсутствует
3715	-	-	489122.67	1349829.25	Картометрический метод	5.0	Закрепление отсутствует
3716	-	-	489126.19	1349816.46	Картометрический метод	5.0	Закрепление отсутствует
3717	-	-	489130.00	1349802.05	Картометрический метод	5.0	Закрепление отсутствует
3718	-	-	489135.58	1349786.19	Картометрический метод	5.0	Закрепление отсутствует
3719	-	-	489136.08	1349784.56	Картометрический метод	5.0	Закрепление отсутствует
3720	-	-	489137.52	1349778.98	Картометрический метод	5.0	Закрепление отсутствует
3721	-	-	489137.86	1349777.44	Картометрический метод	5.0	Закрепление отсутствует
3722	-	-	489137.94	1349776.95	Картометрический метод	5.0	Закрепление отсутствует
3723	-	-	489139.52	1349766.42	Картометрический метод	5.0	Закрепление отсутствует
3724	-	-	489139.74	1349763.66	Картометрический метод	5.0	Закрепление отсутствует
3725	-	-	489139.84	1349754.16	Картометрический метод	5.0	Закрепление отсутствует
3726	-	-	489139.71	1349751.76	Картометрический метод	5.0	Закрепление отсутствует
3727	-	-	489139.20	1349747.38	Картометрический метод	5.0	Закрепление отсутствует
3728	-	-	489139.04	1349746.27	Картометрический метод	5.0	Закрепление отсутствует
3729	-	-	489138.86	1349745.24	Картометрический метод	5.0	Закрепление отсутствует
3730	-	-	489138.53	1349743.68	Картометрический метод	5.0	Закрепление отсутствует
3731	-	-	489138.33	1349742.92	Картометрический метод	5.0	Закрепление отсутствует
3732	-	-	489138.17	1349742.31	Картометрический метод	5.0	Закрепление отсутствует
3733	-	-	489142.09	1349742.78	Картометрический метод	5.0	Закрепление отсутствует
3734	-	-	489177.81	1349740.40	Картометрический метод	5.0	Закрепление отсутствует
3735	-	-	489208.77	1349734.05	Картометрический метод	5.0	Закрепление отсутствует
3736	-	-	489227.82	1349720.56	Картометрический метод	5.0	Закрепление отсутствует

2. Сведения о характерных точках границ объекта							
Обозначение характерных точек границ	Существующие координаты, м		Измененные (уточненные) координаты, м		Метод определения координат характерной точки	Средняя квадратическая погрешность положения характерной точки (Mt), м	Описание обозначения точки на местности (при наличии)
	X	Y	X	Y			
1	2	3	4	5	6	7	8
3737	-	-	489232.26	1349708.81	Картометрический метод	5.0	Закрепление отсутствует
3738	-	-	489238.93	1349691.19	Картометрический метод	5.0	Закрепление отсутствует
3739	-	-	489230.20	1349690.88	Картометрический метод	5.0	Закрепление отсутствует
3740	-	-	489221.48	1349698.66	Картометрический метод	5.0	Закрепление отсутствует
3741	-	-	489213.23	1349690.26	Картометрический метод	5.0	Закрепление отсутствует
3742	-	-	489186.30	1349689.26	Картометрический метод	5.0	Закрепление отсутствует
3743	-	-	489189.88	1349671.77	Картометрический метод	5.0	Закрепление отсутствует
3744	-	-	489198.86	1349660.46	Картометрический метод	5.0	Закрепление отсутствует
3745	-	-	489198.86	1349660.46	Картометрический метод	5.0	Закрепление отсутствует
3746	-	-	489203.22	1349660.72	Картометрический метод	5.0	Закрепление отсутствует
3747	-	-	489216.00	1349648.96	Картометрический метод	5.0	Закрепление отсутствует
3748	-	-	489225.41	1349658.74	Картометрический метод	5.0	Закрепление отсутствует
3749	-	-	489228.85	1349655.39	Картометрический метод	5.0	Закрепление отсутствует
3750	-	-	489228.85	1349655.39	Картометрический метод	5.0	Закрепление отсутствует
3751	-	-	489254.36	1349646.48	Картометрический метод	5.0	Закрепление отсутствует
3752	-	-	489244.17	1349640.78	Картометрический метод	5.0	Закрепление отсутствует
3753	-	-	489244.17	1349640.78	Картометрический метод	5.0	Закрепление отсутствует
3754	-	-	489232.77	1349634.72	Картометрический метод	5.0	Закрепление отсутствует
3755	-	-	489232.77	1349634.72	Картометрический метод	5.0	Закрепление отсутствует
3756	-	-	489232.21	1349634.26	Картометрический метод	5.0	Закрепление отсутствует
3757	-	-	489232.18	1349634.24	Картометрический метод	5.0	Закрепление отсутствует
3758	-	-	489226.63	1349629.71	Картометрический метод	5.0	Закрепление отсутствует
3759	-	-	489223.66	1349623.05	Картометрический метод	5.0	Закрепление отсутствует
3760	-	-	489223.78	1349611.56	Картометрический метод	5.0	Закрепление отсутствует
3761	-	-	489232.99	1349593.92	Картометрический метод	5.0	Закрепление отсутствует

2. Сведения о характерных точках границ объекта							
Обозначение характерных точек границ	Существующие координаты, м		Измененные (уточненные) координаты, м		Метод определения координат характерной точки	Средняя квадратическая погрешность положения характерной точки (Mt), м	Описание обозначения точки на местности (при наличии)
	X	Y	X	Y			
1	2	3	4	5	6	7	8
3762	-	-	489244.37	1349582.54	Картометрический метод	5.0	Закрепление отсутствует
3763	-	-	489244.37	1349582.54	Картометрический метод	5.0	Закрепление отсутствует
3764	-	-	489258.05	1349566.41	Картометрический метод	5.0	Закрепление отсутствует
3765	-	-	489258.05	1349566.41	Картометрический метод	5.0	Закрепление отсутствует
3766	-	-	489265.10	1349559.50	Картометрический метод	5.0	Закрепление отсутствует
3767	-	-	489265.10	1349559.50	Картометрический метод	5.0	Закрепление отсутствует
3768	-	-	489265.64	1349559.53	Картометрический метод	5.0	Закрепление отсутствует
3769	-	-	489265.65	1349559.53	Картометрический метод	5.0	Закрепление отсутствует
3770	-	-	489282.75	1349560.36	Картометрический метод	5.0	Закрепление отсутствует
3771	-	-	489282.88	1349560.21	Картометрический метод	5.0	Закрепление отсутствует
3772	-	-	489285.98	1349556.76	Картометрический метод	5.0	Закрепление отсутствует
3773	-	-	489312.90	1349502.29	Картометрический метод	5.0	Закрепление отсутствует
3774	-	-	489369.15	1349547.46	Картометрический метод	5.0	Закрепление отсутствует
3775	-	-	489369.27	1349547.56	Картометрический метод	5.0	Закрепление отсутствует
3776	-	-	489358.55	1349568.78	Картометрический метод	5.0	Закрепление отсутствует
3777	-	-	489361.51	1349575.05	Картометрический метод	5.0	Закрепление отсутствует
3778	-	-	489357.49	1349583.15	Картометрический метод	5.0	Закрепление отсутствует
3779	-	-	489345.61	1349597.15	Картометрический метод	5.0	Закрепление отсутствует
3780	-	-	489345.57	1349597.19	Картометрический метод	5.0	Закрепление отсутствует
3781	-	-	489335.32	1349605.35	Картометрический метод	5.0	Закрепление отсутствует
3782	-	-	489335.32	1349605.35	Картометрический метод	5.0	Закрепление отсутствует
3783	-	-	489328.42	1349619.00	Картометрический метод	5.0	Закрепление отсутствует
3784	-	-	489323.38	1349626.65	Картометрический метод	5.0	Закрепление отсутствует
3785	-	-	489321.32	1349628.01	Картометрический метод	5.0	Закрепление отсутствует
3786	-	-	489318.21	1349630.06	Картометрический метод	5.0	Закрепление отсутствует

2. Сведения о характерных точках границ объекта							
Обозначение характерных точек границ	Существующие координаты, м		Измененные (уточненные) координаты, м		Метод определения координат характерной точки	Средняя квадратическая погрешность положения характерной точки (Mt), м	Описание обозначения точки на местности (при наличии)
	X	Y	X	Y			
1	2	3	4	5	6	7	8
3787	-	-	489314.68	1349632.38	Картометрический метод	5.0	Закрепление отсутствует
3788	-	-	489291.19	1349650.64	Картометрический метод	5.0	Закрепление отсутствует
3789	-	-	489291.02	1349650.77	Картометрический метод	5.0	Закрепление отсутствует
3790	-	-	489286.98	1349652.73	Картометрический метод	5.0	Закрепление отсутствует
3791	-	-	489280.69	1349655.78	Картометрический метод	5.0	Закрепление отсутствует
3792	-	-	489278.87	1349655.42	Картометрический метод	5.0	Закрепление отсутствует
3793	-	-	489277.05	1349655.06	Картометрический метод	5.0	Закрепление отсутствует
3794	-	-	489268.74	1349660.01	Картометрический метод	5.0	Закрепление отсутствует
3795	-	-	489268.21	1349671.11	Картометрический метод	5.0	Закрепление отсутствует
3796	-	-	489270.35	1349673.12	Картометрический метод	5.0	Закрепление отсутствует
3797	-	-	489276.84	1349679.24	Картометрический метод	5.0	Закрепление отсутствует
3798	-	-	489288.85	1349693.99	Картометрический метод	5.0	Закрепление отсутствует
3799	-	-	489290.05	1349694.18	Картометрический метод	5.0	Закрепление отсутствует
3800	-	-	489297.75	1349695.43	Картометрический метод	5.0	Закрепление отсутствует
3801	-	-	489305.87	1349686.76	Картометрический метод	5.0	Закрепление отсутствует
3802	-	-	489330.34	1349704.37	Картометрический метод	5.0	Закрепление отсутствует
3803	-	-	489321.44	1349714.67	Картометрический метод	5.0	Закрепление отсутствует
3804	-	-	489321.43	1349714.68	Картометрический метод	5.0	Закрепление отсутствует
3805	-	-	489327.09	1349714.05	Картометрический метод	5.0	Закрепление отсутствует
3806	-	-	489327.09	1349714.05	Картометрический метод	5.0	Закрепление отсутствует
3807	-	-	489328.23	1349713.70	Картометрический метод	5.0	Закрепление отсутствует
3808	-	-	489333.01	1349712.27	Картометрический метод	5.0	Закрепление отсутствует
3809	-	-	489340.00	1349709.09	Картометрический метод	5.0	Закрепление отсутствует
3810	-	-	489341.77	1349708.29	Картометрический метод	5.0	Закрепление отсутствует
3811	-	-	489341.77	1349708.29	Картометрический метод	5.0	Закрепление отсутствует

2. Сведения о характерных точках границ объекта							
Обозначение характерных точек границ	Существующие координаты, м		Измененные (уточненные) координаты, м		Метод определения координат характерной точки	Средняя квадратическая погрешность положения характерной точки (Mt), м	Описание обозначения точки на местности (при наличии)
	X	Y	X	Y			
1	2	3	4	5	6	7	8
3812	-	-	489346.09	1349706.75	Картометрический метод	5.0	Закрепление отсутствует
3813	-	-	489350.76	1349705.40	Картометрический метод	5.0	Закрепление отсутствует
3814	-	-	489353.11	1349704.72	Картометрический метод	5.0	Закрепление отсутствует
3815	-	-	489355.77	1349705.51	Картометрический метод	5.0	Закрепление отсутствует
3816	-	-	489362.62	1349707.55	Картометрический метод	5.0	Закрепление отсутствует
3817	-	-	489369.64	1349709.64	Картометрический метод	5.0	Закрепление отсутствует
3818	-	-	489378.17	1349721.22	Картометрический метод	5.0	Закрепление отсутствует
3819	-	-	489377.71	1349722.62	Картометрический метод	5.0	Закрепление отсутствует
3820	-	-	489375.87	1349728.23	Картометрический метод	5.0	Закрепление отсутствует
3821	-	-	489369.10	1349748.83	Картометрический метод	5.0	Закрепление отсутствует
3822	-	-	489368.63	1349750.27	Картометрический метод	5.0	Закрепление отсутствует
3823	-	-	489365.88	1349751.84	Картометрический метод	5.0	Закрепление отсутствует
3824	-	-	489338.67	1349767.43	Картометрический метод	5.0	Закрепление отсутствует
3825	-	-	489326.81	1349774.22	Картометрический метод	5.0	Закрепление отсутствует
3826	-	-	489326.80	1349774.23	Картометрический метод	5.0	Закрепление отсутствует
3827	-	-	489325.64	1349774.89	Картометрический метод	5.0	Закрепление отсутствует
3828	-	-	489322.47	1349776.02	Картометрический метод	5.0	Закрепление отсутствует
3829	-	-	489320.46	1349776.73	Картометрический метод	5.0	Закрепление отсутствует
3830	-	-	489319.88	1349776.93	Картометрический метод	5.0	Закрепление отсутствует
3831	-	-	489319.86	1349776.94	Картометрический метод	5.0	Закрепление отсутствует
3832	-	-	489319.46	1349777.08	Картометрический метод	5.0	Закрепление отсутствует
3833	-	-	489319.24	1349777.16	Картометрический метод	5.0	Закрепление отсутствует
3834	-	-	489319.11	1349777.20	Картометрический метод	5.0	Закрепление отсутствует
3835	-	-	489311.34	1349779.96	Картометрический метод	5.0	Закрепление отсутствует
3836	-	-	489282.11	1349790.31	Картометрический метод	5.0	Закрепление отсутствует



2. Сведения о характерных точках границ объекта							
Обозначение характерных точек границ	Существующие координаты, м		Измененные (уточненные) координаты, м		Метод определения координат характерной точки	Средняя квадратическая погрешность положения характерной точки (M <sub>t</sub> ), м	Описание обозначения точки на местности (при наличии)
	X	Y	X	Y			
1	2	3	4	5	6	7	8
3837	-	-	489223.35	1349752.69	Картометрический метод	5.0	Закрепление отсутствует
3838	-	-	489237.91	1349799.76	Картометрический метод	5.0	Закрепление отсутствует
3839	-	-	489252.11	1349845.67	Картометрический метод	5.0	Закрепление отсутствует
3840	-	-	489253.98	1349851.71	Картометрический метод	5.0	Закрепление отсутствует
3841	-	-	489255.67	1349857.16	Картометрический метод	5.0	Закрепление отсутствует
3842	-	-	489257.95	1349864.54	Картометрический метод	5.0	Закрепление отсутствует
3843	-	-	489270.76	1349887.80	Картометрический метод	5.0	Закрепление отсутствует
3844	-	-	489288.72	1349920.39	Картометрический метод	5.0	Закрепление отсутствует
3845	-	-	489298.97	1349946.72	Картометрический метод	5.0	Закрепление отсутствует
3846	-	-	489301.64	1349961.63	Картометрический метод	5.0	Закрепление отсутствует
3847	-	-	489304.46	1349977.39	Картометрический метод	5.0	Закрепление отсутствует
3848	-	-	489310.90	1349995.56	Картометрический метод	5.0	Закрепление отсутствует
3849	-	-	489322.27	1350027.62	Картометрический метод	5.0	Закрепление отсутствует
3850	-	-	489333.96	1350060.60	Картометрический метод	5.0	Закрепление отсутствует
3851	-	-	489333.97	1350060.60	Картометрический метод	5.0	Закрепление отсутствует
3852	-	-	489333.97	1350060.61	Картометрический метод	5.0	Закрепление отсутствует
3853	-	-	489334.30	1350061.56	Картометрический метод	5.0	Закрепление отсутствует
3854	-	-	489347.56	1350098.95	Картометрический метод	5.0	Закрепление отсутствует
3855	-	-	489348.40	1350101.31	Картометрический метод	5.0	Закрепление отсутствует
3856	-	-	489378.45	1350087.78	Картометрический метод	5.0	Закрепление отсутствует
3857	-	-	489412.49	1350072.46	Картометрический метод	5.0	Закрепление отсутствует
3858	-	-	489418.43	1350083.62	Картометрический метод	5.0	Закрепление отсутствует
3859	-	-	489433.00	1350110.99	Картометрический метод	5.0	Закрепление отсутствует
3860	-	-	489436.66	1350117.86	Картометрический метод	5.0	Закрепление отсутствует
3861	-	-	489436.21	1350129.99	Картометрический метод	5.0	Закрепление отсутствует

2. Сведения о характерных точках границ объекта							
Обозначение характерных точек границ	Существующие координаты, м		Измененные (уточненные) координаты, м		Метод определения координат характерной точки	Средняя квадратическая погрешность положения характерной точки (Mt), м	Описание обозначения точки на местности (при наличии)
	X	Y	X	Y			
1	2	3	4	5	6	7	8
3862	-	-	489436.13	1350132.08	Картометрический метод	5.0	Закрепление отсутствует
3863	-	-	489429.90	1350137.59	Картометрический метод	5.0	Закрепление отсутствует
3864	-	-	489396.95	1350153.95	Картометрический метод	5.0	Закрепление отсутствует
3865	-	-	489387.10	1350158.84	Картометрический метод	5.0	Закрепление отсутствует
3866	-	-	489379.09	1350162.81	Картометрический метод	5.0	Закрепление отсутствует
3867	-	-	489393.96	1350186.09	Картометрический метод	5.0	Закрепление отсутствует
3868	-	-	489397.26	1350191.26	Картометрический метод	5.0	Закрепление отсутствует
3869	-	-	489408.62	1350190.97	Картометрический метод	5.0	Закрепление отсутствует
3870	-	-	489414.69	1350193.46	Картометрический метод	5.0	Закрепление отсутствует
3871	-	-	489422.34	1350205.91	Картометрический метод	5.0	Закрепление отсутствует
3872	-	-	489427.86	1350214.90	Картометрический метод	5.0	Закрепление отсутствует
3873	-	-	489437.20	1350230.10	Картометрический метод	5.0	Закрепление отсутствует
3874	-	-	489462.61	1350271.48	Картометрический метод	5.0	Закрепление отсутствует
3875	-	-	489471.04	1350285.21	Картометрический метод	5.0	Закрепление отсутствует
3876	-	-	489378.36	1350358.35	Картометрический метод	5.0	Закрепление отсутствует
3877	-	-	489349.68	1350310.15	Картометрический метод	5.0	Закрепление отсутствует
3878	-	-	489333.91	1350289.70	Картометрический метод	5.0	Закрепление отсутствует
3879	-	-	489315.45	1350265.77	Картометрический метод	5.0	Закрепление отсутствует
3880	-	-	489313.42	1350260.34	Картометрический метод	5.0	Закрепление отсутствует
3881	-	-	489306.16	1350240.92	Картометрический метод	5.0	Закрепление отсутствует
3882	-	-	489289.34	1350195.88	Картометрический метод	5.0	Закрепление отсутствует
3883	-	-	489285.81	1350186.43	Картометрический метод	5.0	Закрепление отсутствует
3884	-	-	489275.38	1350158.51	Картометрический метод	5.0	Закрепление отсутствует
3885	-	-	489274.89	1350157.20	Картометрический метод	5.0	Закрепление отсутствует
3886	-	-	489258.46	1350140.33	Картометрический метод	5.0	Закрепление отсутствует

2. Сведения о характерных точках границ объекта							
Обозначение характерных точек границ	Существующие координаты, м		Измененные (уточненные) координаты, м		Метод определения координат характерной точки	Средняя квадратическая погрешность положения характерной точки (Mt), м	Описание обозначения точки на местности (при наличии)
	X	Y	X	Y			
1	2	3	4	5	6	7	8
3887	-	-	489253.34	1350135.07	Картометрический метод	5.0	Закрепление отсутствует
3888	-	-	489242.06	1350130.19	Картометрический метод	5.0	Закрепление отсутствует
3889	-	-	489230.34	1350125.11	Картометрический метод	5.0	Закрепление отсутствует
3890	-	-	489210.46	1350120.99	Картометрический метод	5.0	Закрепление отсутствует
3891	-	-	489210.45	1350120.99	Картометрический метод	5.0	Закрепление отсутствует
3892	-	-	489196.31	1350119.19	Картометрический метод	5.0	Закрепление отсутствует
3893	-	-	489178.11	1350072.17	Картометрический метод	5.0	Закрепление отсутствует
3894	-	-	489171.52	1350054.24	Картометрический метод	5.0	Закрепление отсутствует
3895	-	-	489157.98	1350001.56	Картометрический метод	5.0	Закрепление отсутствует
3896	-	-	489151.10	1349987.77	Картометрический метод	5.0	Закрепление отсутствует
3897	-	-	489123.17	1349937.68	Картометрический метод	5.0	Закрепление отсутствует
3898	-	-	489109.30	1349915.92	Картометрический метод	5.0	Закрепление отсутствует
3899	-	-	489101.13	1349917.42	Картометрический метод	5.0	Закрепление отсутствует
3703	-	-	489096.23	1349918.32	Картометрический метод	5.0	Закрепление отсутствует
3900	-	-	489512.27	1352734.28	Картометрический метод	5.0	Закрепление отсутствует
3901	-	-	489500.35	1352732.58	Картометрический метод	5.0	Закрепление отсутствует
3902	-	-	489494.39	1352729.18	Картометрический метод	5.0	Закрепление отсутствует
3903	-	-	489493.55	1352724.96	Картометрический метод	5.0	Закрепление отсутствует
3904	-	-	489494.39	1352717.37	Картометрический метод	5.0	Закрепление отсутствует
3905	-	-	489500.69	1352692.10	Картометрический метод	5.0	Закрепление отсутствует
3906	-	-	489503.61	1352680.26	Картометрический метод	5.0	Закрепление отсутствует
3907	-	-	489505.99	1352676.67	Картометрический метод	5.0	Закрепление отсутствует
3908	-	-	489505.99	1352676.56	Картометрический метод	5.0	Закрепление отсутствует
3909	-	-	489567.06	1352673.48	Картометрический метод	5.0	Закрепление отсутствует
3910	-	-	489567.07	1352673.59	Картометрический метод	5.0	Закрепление отсутствует

2. Сведения о характерных точках границ объекта							
Обозначение характерных точек границ	Существующие координаты, м		Измененные (уточненные) координаты, м		Метод определения координат характерной точки	Средняя квадратическая погрешность положения характерной точки (Mt), м	Описание обозначения точки на местности (при наличии)
	X	Y	X	Y			
1	2	3	4	5	6	7	8
3911	-	-	489618.66	1352689.28	Картометрический метод	5.0	Закрепление отсутствует
3912	-	-	489618.66	1352706.20	Картометрический метод	5.0	Закрепление отсутствует
3913	-	-	489615.26	1352716.41	Картометрический метод	5.0	Закрепление отсутствует
3914	-	-	489612.71	1352724.07	Картометрический метод	5.0	Закрепление отсутствует
3915	-	-	489607.60	1352725.77	Картометрический метод	5.0	Закрепление отсутствует
3900	-	-	489512.27	1352734.28	Картометрический метод	5.0	Закрепление отсутствует
3916	-	-	489790.86	1352467.07	Картометрический метод	5.0	Закрепление отсутствует
3917	-	-	489757.68	1352479.69	Картометрический метод	5.0	Закрепление отсутствует
3918	-	-	489744.50	1352487.28	Картометрический метод	5.0	Закрепление отсутствует
3919	-	-	489736.60	1352498.49	Картометрический метод	5.0	Закрепление отсутствует
3920	-	-	489733.44	1352515.36	Картометрический метод	5.0	Закрепление отсутствует
3921	-	-	489730.28	1352534.28	Картометрический метод	5.0	Закрепление отсутствует
3922	-	-	489720.01	1352558.22	Картометрический метод	5.0	Закрепление отсутствует
3923	-	-	489702.09	1352586.51	Картометрический метод	5.0	Закрепление отсутствует
3924	-	-	489659.43	1352633.03	Картометрический метод	5.0	Закрепление отсутствует
3925	-	-	489647.57	1352647.11	Картометрический метод	5.0	Закрепление отсутствует
3926	-	-	489642.98	1352667.40	Картометрический метод	5.0	Закрепление отсутствует
3927	-	-	489636.54	1352666.71	Картометрический метод	5.0	Закрепление отсутствует
3928	-	-	489636.13	1352668.05	Картометрический метод	5.0	Закрепление отсутствует
3929	-	-	489631.12	1352666.51	Картометрический метод	5.0	Закрепление отсутствует
3930	-	-	489617.80	1352666.51	Картометрический метод	5.0	Закрепление отсутствует
3931	-	-	489588.57	1352658.24	Картометрический метод	5.0	Закрепление отсутствует
3932	-	-	489588.66	1352657.83	Картометрический метод	5.0	Закрепление отсутствует
3933	-	-	489589.00	1352657.90	Картометрический метод	5.0	Закрепление отсутствует
3934	-	-	489591.33	1352646.25	Картометрический метод	5.0	Закрепление отсутствует

2. Сведения о характерных точках границ объекта							
Обозначение характерных точек границ	Существующие координаты, м		Измененные (уточненные) координаты, м		Метод определения координат характерной точки	Средняя квадратическая погрешность положения характерной точки (Mt), м	Описание обозначения точки на местности (при наличии)
	X	Y	X	Y			
1	2	3	4	5	6	7	8
3935	-	-	489593.13	1352637.25	Картометрический метод	5.0	Закрепление отсутствует
3936	-	-	489595.32	1352628.93	Картометрический метод	5.0	Закрепление отсутствует
3937	-	-	489596.31	1352625.19	Картометрический метод	5.0	Закрепление отсутствует
3938	-	-	489605.04	1352591.99	Картометрический метод	5.0	Закрепление отсутствует
3939	-	-	489605.16	1352591.55	Картометрический метод	5.0	Закрепление отсутствует
3940	-	-	489605.90	1352588.74	Картометрический метод	5.0	Закрепление отсутствует
3941	-	-	489611.66	1352571.45	Картометрический метод	5.0	Закрепление отсутствует
3942	-	-	489615.26	1352560.65	Картометрический метод	5.0	Закрепление отсутствует
3943	-	-	489623.77	1352532.56	Картометрический метод	5.0	Закрепление отсутствует
3944	-	-	489622.92	1352524.90	Картометрический метод	5.0	Закрепление отсутствует
3945	-	-	489622.82	1352521.87	Картометрический метод	5.0	Закрепление отсутствует
3946	-	-	489622.07	1352498.51	Картометрический метод	5.0	Закрепление отсутствует
3947	-	-	489624.28	1352490.75	Картометрический метод	5.0	Закрепление отсутствует
3948	-	-	489625.47	1352486.60	Картометрический метод	5.0	Закрепление отсутствует
3949	-	-	489627.45	1352481.89	Картометрический метод	5.0	Закрепление отсутствует
3950	-	-	489632.28	1352470.42	Картометрический метод	5.0	Закрепление отсутствует
3951	-	-	489651.86	1352454.25	Картометрический метод	5.0	Закрепление отсутствует
3952	-	-	489673.99	1352446.59	Картометрический метод	5.0	Закрепление отсутствует
3953	-	-	489697.04	1352439.46	Картометрический метод	5.0	Закрепление отсутствует
3954	-	-	489697.76	1352439.24	Картометрический метод	5.0	Закрепление отсутствует
3955	-	-	489709.74	1352435.53	Картометрический метод	5.0	Закрепление отсутствует
3956	-	-	489717.40	1352432.12	Картометрический метод	5.0	Закрепление отсутствует
3957	-	-	489733.57	1352421.91	Картометрический метод	5.0	Закрепление отсутствует
3958	-	-	489741.84	1352415.30	Картометрический метод	5.0	Закрепление отсутствует
3959	-	-	489771.87	1352391.27	Картометрический метод	5.0	Закрепление отсутствует

2. Сведения о характерных точках границ объекта							
Обозначение характерных точек границ	Существующие координаты, м		Измененные (уточненные) координаты, м		Метод определения координат характерной точки	Средняя квадратическая погрешность положения характерной точки (Mt), м	Описание обозначения точки на местности (при наличии)
	X	Y	X	Y			
1	2	3	4	5	6	7	8
3960	-	-	489778.87	1352389.02	Картометрический метод	5.0	Закрепление отсутствует
3961	-	-	489788.05	1352386.16	Картометрический метод	5.0	Закрепление отсутствует
3962	-	-	489797.65	1352381.49	Картометрический метод	5.0	Закрепление отсутствует
3963	-	-	489797.34	1352383.11	Картометрический метод	5.0	Закрепление отсутствует
3964	-	-	489792.30	1352388.15	Картометрический метод	5.0	Закрепление отсутствует
3965	-	-	489789.78	1352396.89	Картометрический метод	5.0	Закрепление отсутствует
3966	-	-	489793.20	1352411.85	Картометрический метод	5.0	Закрепление отсутствует
3967	-	-	489804.90	1352428.29	Картометрический метод	5.0	Закрепление отсутствует
3968	-	-	489810.08	1352446.07	Картометрический метод	5.0	Закрепление отсутствует
3969	-	-	489807.72	1352457.96	Картометрический метод	5.0	Закрепление отсутствует
3916	-	-	489790.86	1352467.07	Картометрический метод	5.0	Закрепление отсутствует
3970	-	-	489963.05	1352670.45	Картометрический метод	5.0	Закрепление отсутствует
3971	-	-	489961.68	1352674.94	Картометрический метод	5.0	Закрепление отсутствует
3972	-	-	489964.24	1352678.96	Картометрический метод	5.0	Закрепление отсутствует
3973	-	-	489961.68	1352690.88	Картометрический метод	5.0	Закрепление отсутствует
3974	-	-	489957.12	1352699.50	Картометрический метод	5.0	Закрепление отсутствует
3975	-	-	489954.02	1352705.35	Картометрический метод	5.0	Закрепление отсутствует
3976	-	-	489951.77	1352707.42	Картометрический метод	5.0	Закрепление отсутствует
3977	-	-	489942.96	1352715.56	Картометрический метод	5.0	Закрепление отсутствует
3978	-	-	489934.45	1352722.37	Картометрический метод	5.0	Закрепление отсутствует
3979	-	-	489918.27	1352724.07	Картометрический метод	5.0	Закрепление отсутствует
3980	-	-	489905.51	1352718.11	Картометрический метод	5.0	Закрепление отсутствует
3981	-	-	489897.85	1352718.96	Картометрический метод	5.0	Закрепление отсутствует
3982	-	-	489882.53	1352726.62	Картометрический метод	5.0	Закрепление отсутствует
3983	-	-	489870.61	1352728.33	Картометрический метод	5.0	Закрепление отсутствует

2. Сведения о характерных точках границ объекта							
Обозначение характерных точек границ	Существующие координаты, м		Измененные (уточненные) координаты, м		Метод определения координат характерной точки	Средняя квадратическая погрешность положения характерной точки (Mt), м	Описание обозначения точки на местности (при наличии)
	X	Y	X	Y			
1	2	3	4	5	6	7	8
3984	-	-	489857.84	1352728.33	Картометрический метод	5.0	Закрепление отсутствует
3985	-	-	489844.22	1352729.18	Картометрический метод	5.0	Закрепление отсутствует
3986	-	-	489837.41	1352723.22	Картометрический метод	5.0	Закрепление отсутствует
3987	-	-	489829.75	1352714.71	Картометрический метод	5.0	Закрепление отсутствует
3988	-	-	489829.75	1352702.79	Картометрический метод	5.0	Закрепление отсутствует
3989	-	-	489842.52	1352682.36	Картометрический метод	5.0	Закрепление отсутствует
3990	-	-	489853.59	1352670.45	Картометрический метод	5.0	Закрепление отсутствует
3991	-	-	489853.59	1352664.49	Картометрический метод	5.0	Закрепление отсутствует
3992	-	-	489895.27	1352654.55	Картометрический метод	5.0	Закрепление отсутствует
3993	-	-	489895.30	1352646.51	Картометрический метод	5.0	Закрепление отсутствует
3994	-	-	489895.30	1352646.51	Картометрический метод	5.0	Закрепление отсутствует
3995	-	-	489895.45	1352606.55	Картометрический метод	5.0	Закрепление отсутствует
3996	-	-	489920.46	1352606.65	Картометрический метод	5.0	Закрепление отсутствует
3997	-	-	489925.08	1352612.57	Картометрический метод	5.0	Закрепление отсутствует
3998	-	-	489935.30	1352606.61	Картометрический метод	5.0	Закрепление отсутствует
3999	-	-	489951.47	1352600.65	Картометрический метод	5.0	Закрепление отсутствует
4000	-	-	489969.34	1352600.65	Картометрический метод	5.0	Закрепление отсутствует
4001	-	-	489982.96	1352601.50	Картометрический метод	5.0	Закрепление отсутствует
4002	-	-	489989.77	1352608.31	Картометрический метод	5.0	Закрепление отсутствует
4003	-	-	489992.33	1352626.19	Картометрический метод	5.0	Закрепление отсутствует
4004	-	-	489979.27	1352652.31	Картометрический метод	5.0	Закрепление отсутствует
3970	-	-	489963.05	1352670.45	Картометрический метод	5.0	Закрепление отсутствует
4005	-	-	489906.26	1349164.86	Картометрический метод	5.0	Закрепление отсутствует
4006	-	-	489898.31	1349146.42	Картометрический метод	5.0	Закрепление отсутствует
4007	-	-	489906.31	1349116.69	Картометрический метод	5.0	Закрепление отсутствует

2. Сведения о характерных точках границ объекта							
Обозначение характерных точек границ	Существующие координаты, м		Измененные (уточненные) координаты, м		Метод определения координат характерной точки	Средняя квадратическая погрешность положения характерной точки (Mt), м	Описание обозначения точки на местности (при наличии)
	X	Y	X	Y			
1	2	3	4	5	6	7	8
4008	-	-	489906.31	1349116.69	Картометрический метод	5.0	Закрепление отсутствует
4009	-	-	489928.47	1349111.48	Картометрический метод	5.0	Закрепление отсутствует
4010	-	-	489981.44	1349127.68	Картометрический метод	5.0	Закрепление отсутствует
4011	-	-	489993.07	1349145.85	Картометрический метод	5.0	Закрепление отсутствует
4012	-	-	489993.07	1349145.85	Картометрический метод	5.0	Закрепление отсутствует
4013	-	-	489983.25	1349167.88	Картометрический метод	5.0	Закрепление отсутствует
4014	-	-	489975.48	1349185.30	Картометрический метод	5.0	Закрепление отсутствует
4015	-	-	489961.30	1349188.13	Картометрический метод	5.0	Закрепление отсутствует
4005	-	-	489906.26	1349164.86	Картометрический метод	5.0	Закрепление отсутствует
4016	-	-	490049.21	1349289.38	Картометрический метод	5.0	Закрепление отсутствует
4017	-	-	489991.22	1349288.42	Картометрический метод	5.0	Закрепление отсутствует
4018	-	-	490003.06	1349207.13	Картометрический метод	5.0	Закрепление отсутствует
4019	-	-	490025.55	1349203.42	Картометрический метод	5.0	Закрепление отсутствует
4020	-	-	490052.98	1349200.58	Картометрический метод	5.0	Закрепление отсутствует
4021	-	-	490069.80	1349199.65	Картометрический метод	5.0	Закрепление отсутствует
4022	-	-	490069.01	1349256.13	Картометрический метод	5.0	Закрепление отсутствует
4016	-	-	490049.21	1349289.38	Картометрический метод	5.0	Закрепление отсутствует
4023	-	-	489995.28	1352335.57	Картометрический метод	5.0	Закрепление отсутствует
4024	-	-	489995.09	1352335.73	Картометрический метод	5.0	Закрепление отсутствует
4025	-	-	489995.22	1352345.38	Картометрический метод	5.0	Закрепление отсутствует
4026	-	-	489997.20	1352361.18	Картометрический метод	5.0	Закрепление отсутствует
4027	-	-	489999.13	1352374.41	Картометрический метод	5.0	Закрепление отсутствует
4028	-	-	489998.22	1352390.97	Картометрический метод	5.0	Закрепление отсутствует
4029	-	-	489992.52	1352398.60	Картометрический метод	5.0	Закрепление отсутствует
4030	-	-	489988.26	1352400.61	Картометрический метод	5.0	Закрепление отсутствует



2. Сведения о характерных точках границ объекта							
Обозначение характерных точек границ	Существующие координаты, м		Измененные (уточненные) координаты, м		Метод определения координат характерной точки	Средняя квадратическая погрешность положения характерной точки (Mt), м	Описание обозначения точки на местности (при наличии)
	X	Y	X	Y			
1	2	3	4	5	6	7	8
4031	-	-	489983.72	1352404.34	Картометрический метод	5.0	Закрепление отсутствует
4032	-	-	489983.02	1352404.92	Картометрический метод	5.0	Закрепление отсутствует
4033	-	-	489981.62	1352405.37	Картометрический метод	5.0	Закрепление отсутствует
4034	-	-	489970.97	1352408.75	Картометрический метод	5.0	Закрепление отсутствует
4035	-	-	489970.39	1352408.93	Картометрический метод	5.0	Закрепление отсутствует
4036	-	-	489969.96	1352408.84	Картометрический метод	5.0	Закрепление отсутствует
4037	-	-	489962.97	1352407.39	Картометрический метод	5.0	Закрепление отсутствует
4038	-	-	489961.46	1352407.08	Картометрический метод	5.0	Закрепление отсутствует
4039	-	-	489959.21	1352406.62	Картометрический метод	5.0	Закрепление отсутствует
4040	-	-	489956.58	1352404.99	Картометрический метод	5.0	Закрепление отсутствует
4041	-	-	489953.30	1352398.07	Картометрический метод	5.0	Закрепление отсутствует
4042	-	-	489950.63	1352383.41	Картометрический метод	5.0	Закрепление отсутствует
4043	-	-	489947.57	1352375.38	Картометрический метод	5.0	Закрепление отсутствует
4044	-	-	489938.97	1352359.63	Картометрический метод	5.0	Закрепление отсутствует
4045	-	-	489938.14	1352352.60	Картометрический метод	5.0	Закрепление отсутствует
4046	-	-	489940.58	1352339.84	Картометрический метод	5.0	Закрепление отсутствует
4047	-	-	489944.89	1352335.59	Картометрический метод	5.0	Закрепление отсутствует
4048	-	-	489945.04	1352335.44	Картометрический метод	5.0	Закрепление отсутствует
4049	-	-	489946.18	1352335.03	Картометрический метод	5.0	Закрепление отсутствует
4050	-	-	489957.14	1352331.10	Картометрический метод	5.0	Закрепление отсутствует
4051	-	-	489954.90	1352317.09	Картометрический метод	5.0	Закрепление отсутствует
4052	-	-	489953.91	1352298.61	Картометрический метод	5.0	Закрепление отсутствует
4053	-	-	489956.00	1352290.04	Картометрический метод	5.0	Закрепление отсутствует
4054	-	-	489963.98	1352281.82	Картометрический метод	5.0	Закрепление отсутствует
4055	-	-	489968.81	1352279.83	Картометрический метод	5.0	Закрепление отсутствует

2. Сведения о характерных точках границ объекта							
Обозначение характерных точек границ	Существующие координаты, м		Измененные (уточненные) координаты, м		Метод определения координат характерной точки	Средняя квадратическая погрешность положения характерной точки (Mt), м	Описание обозначения точки на местности (при наличии)
	X	Y	X	Y			
1	2	3	4	5	6	7	8
4056	-	-	489975.79	1352276.95	Картометрический метод	5.0	Закрепление отсутствует
4057	-	-	489982.33	1352271.30	Картометрический метод	5.0	Закрепление отсутствует
4058	-	-	489991.20	1352258.33	Картометрический метод	5.0	Закрепление отсутствует
4059	-	-	489998.65	1352248.80	Картометрический метод	5.0	Закрепление отсутствует
4060	-	-	489998.85	1352248.54	Картометрический метод	5.0	Закрепление отсутствует
4061	-	-	489999.19	1352248.53	Картометрический метод	5.0	Закрепление отсутствует
4062	-	-	490004.04	1352248.40	Картометрический метод	5.0	Закрепление отсутствует
4063	-	-	490010.10	1352249.90	Картометрический метод	5.0	Закрепление отсутствует
4064	-	-	490014.10	1352252.74	Картометрический метод	5.0	Закрепление отсутствует
4065	-	-	490015.84	1352253.98	Картометрический метод	5.0	Закрепление отсутствует
4066	-	-	490016.53	1352253.43	Картометрический метод	5.0	Закрепление отсутствует
4067	-	-	490055.98	1352221.54	Картометрический метод	5.0	Закрепление отсутствует
4068	-	-	490058.94	1352224.72	Картометрический метод	5.0	Закрепление отсутствует
4069	-	-	490058.94	1352240.95	Картометрический метод	5.0	Закрепление отсутствует
4070	-	-	490058.94	1352250.03	Картометрический метод	5.0	Закрепление отсутствует
4071	-	-	490081.84	1352270.10	Картометрический метод	5.0	Закрепление отсутствует
4072	-	-	490087.37	1352272.05	Картометрический метод	5.0	Закрепление отсутствует
4073	-	-	490089.98	1352272.97	Картометрический метод	5.0	Закрепление отсутствует
4074	-	-	490087.47	1352275.81	Картометрический метод	5.0	Закрепление отсутствует
4075	-	-	490061.77	1352304.93	Картометрический метод	5.0	Закрепление отсутствует
4076	-	-	490058.21	1352315.03	Картометрический метод	5.0	Закрепление отсутствует
4077	-	-	490041.75	1352324.41	Картометрический метод	5.0	Закрепление отсутствует
4078	-	-	490027.46	1352327.40	Картометрический метод	5.0	Закрепление отсутствует
4079	-	-	490025.76	1352327.61	Картометрический метод	5.0	Закрепление отсутствует
4080	-	-	490001.03	1352330.71	Картометрический метод	5.0	Закрепление отсутствует

2. Сведения о характерных точках границ объекта							
Обозначение характерных точек границ	Существующие координаты, м		Измененные (уточненные) координаты, м		Метод определения координат характерной точки	Средняя квадратическая погрешность положения характерной точки (Mt), м	Описание обозначения точки на местности (при наличии)
	X	Y	X	Y			
1	2	3	4	5	6	7	8
4023	-	-	489995.28	1352335.57	Картометрический метод	5.0	Закрепление отсутствует
4081	-	-	490095.10	1352760.70	Картометрический метод	5.0	Закрепление отсутствует
4082	-	-	490055.10	1352759.60	Картометрический метод	5.0	Закрепление отсутствует
4083	-	-	490056.00	1352729.60	Картометрический метод	5.0	Закрепление отсутствует
4084	-	-	490054.88	1352673.54	Картометрический метод	5.0	Закрепление отсутствует
4085	-	-	490069.62	1352673.02	Картометрический метод	5.0	Закрепление отсутствует
4086	-	-	490070.84	1352684.21	Картометрический метод	5.0	Закрепление отсутствует
4087	-	-	490073.22	1352706.46	Картометрический метод	5.0	Закрепление отсутствует
4088	-	-	490072.82	1352724.49	Картометрический метод	5.0	Закрепление отсутствует
4089	-	-	490073.15	1352730.07	Картометрический метод	5.0	Закрепление отсутствует
4090	-	-	490095.90	1352730.70	Картометрический метод	5.0	Закрепление отсутствует
4081	-	-	490095.10	1352760.70	Картометрический метод	5.0	Закрепление отсутствует
4091	-	-	490099.44	1349367.11	Картометрический метод	5.0	Закрепление отсутствует
4092	-	-	490081.68	1349362.90	Картометрический метод	5.0	Закрепление отсутствует
4093	-	-	490084.83	1349350.53	Картометрический метод	5.0	Закрепление отсутствует
4094	-	-	490087.79	1349338.91	Картометрический метод	5.0	Закрепление отсутствует
4095	-	-	490107.64	1349345.66	Картометрический метод	5.0	Закрепление отсутствует
4096	-	-	490102.21	1349367.77	Картометрический метод	5.0	Закрепление отсутствует
4091	-	-	490099.44	1349367.11	Картометрический метод	5.0	Закрепление отсутствует
4097	-	-	490147.01	1349348.23	Картометрический метод	5.0	Закрепление отсутствует
4098	-	-	490089.53	1349331.56	Картометрический метод	5.0	Закрепление отсутствует
4099	-	-	490103.73	1349270.05	Картометрический метод	5.0	Закрепление отсутствует
4100	-	-	490157.45	1349281.03	Картометрический метод	5.0	Закрепление отсутствует
4101	-	-	490147.99	1349341.93	Картометрический метод	5.0	Закрепление отсутствует
4102	-	-	490147.97	1349342.04	Картометрический метод	5.0	Закрепление отсутствует

2. Сведения о характерных точках границ объекта							
Обозначение характерных точек границ	Существующие координаты, м		Измененные (уточненные) координаты, м		Метод определения координат характерной точки	Средняя квадратическая погрешность положения характерной точки (Mt), м	Описание обозначения точки на местности (при наличии)
	X	Y	X	Y			
1	2	3	4	5	6	7	8
4097	-	-	490147.01	1349348.23	Картометрический метод	5.0	Закрепление отсутствует
4103	-	-	490642.06	1352087.80	Картометрический метод	5.0	Закрепление отсутствует
4104	-	-	490623.32	1352072.81	Картометрический метод	5.0	Закрепление отсутствует
4105	-	-	490654.54	1352033.76	Картометрический метод	5.0	Закрепление отсутствует
4106	-	-	490673.29	1352048.74	Картометрический метод	5.0	Закрепление отсутствует
4107	-	-	490642.07	1352087.80	Картометрический метод	5.0	Закрепление отсутствует
4108	-	-	490642.06	1352087.80	Картометрический метод	5.0	Закрепление отсутствует
4103	-	-	490642.06	1352087.80	Картометрический метод	5.0	Закрепление отсутствует
4109	-	-	490674.42	1352115.71	Картометрический метод	5.0	Закрепление отсутствует
4110	-	-	490655.67	1352100.72	Картометрический метод	5.0	Закрепление отсутствует
4111	-	-	490686.89	1352061.67	Картометрический метод	5.0	Закрепление отсутствует
4112	-	-	490705.64	1352076.65	Картометрический метод	5.0	Закрепление отсутствует
4109	-	-	490674.42	1352115.71	Картометрический метод	5.0	Закрепление отсутствует
4113	-	-	491486.64	1357852.09	Картометрический метод	5.0	Закрепление отсутствует
4114	-	-	491480.39	1357815.11	Картометрический метод	5.0	Закрепление отсутствует
4115	-	-	491519.84	1357808.45	Картометрический метод	5.0	Закрепление отсутствует
4116	-	-	491526.08	1357845.43	Картометрический метод	5.0	Закрепление отсутствует
4113	-	-	491486.64	1357852.09	Картометрический метод	5.0	Закрепление отсутствует
4117	-	-	492171.90	1357644.02	Картометрический метод	5.0	Закрепление отсутствует
4118	-	-	492168.40	1357657.74	Картометрический метод	5.0	Закрепление отсутствует
4119	-	-	492179.60	1357692.51	Картометрический метод	5.0	Закрепление отсутствует
4120	-	-	492151.04	1357701.70	Картометрический метод	5.0	Закрепление отсутствует
4121	-	-	492139.75	1357666.64	Картометрический метод	5.0	Закрепление отсутствует
4122	-	-	492126.15	1357658.52	Картометрический метод	5.0	Закрепление отсутствует
4123	-	-	492109.61	1357645.21	Картометрический метод	5.0	Закрепление отсутствует

2. Сведения о характерных точках границ объекта							
Обозначение характерных точек границ	Существующие координаты, м		Измененные (уточненные) координаты, м		Метод определения координат характерной точки	Средняя квадратическая погрешность положения характерной точки (Mt), м	Описание обозначения точки на местности (при наличии)
	X	Y	X	Y			
1	2	3	4	5	6	7	8
4124	-	-	492129.47	1357612.76	Картометрический метод	5.0	Закрепление отсутствует
4125	-	-	492131.67	1357604.75	Картометрический метод	5.0	Закрепление отсутствует
4126	-	-	492139.93	1357595.70	Картометрический метод	5.0	Закрепление отсутствует
4127	-	-	492143.01	1357591.41	Картометрический метод	5.0	Закрепление отсутствует
4128	-	-	492153.00	1357575.32	Картометрический метод	5.0	Закрепление отсутствует
4129	-	-	492157.24	1357567.71	Картометрический метод	5.0	Закрепление отсутствует
4130	-	-	492168.18	1357548.04	Картометрический метод	5.0	Закрепление отсутствует
4131	-	-	492180.89	1357553.60	Картометрический метод	5.0	Закрепление отсутствует
4132	-	-	492185.10	1357549.41	Картометрический метод	5.0	Закрепление отсутствует
4133	-	-	492198.31	1357546.82	Картометрический метод	5.0	Закрепление отсутствует
4134	-	-	492221.44	1357545.88	Картометрический метод	5.0	Закрепление отсутствует
4135	-	-	492231.91	1357546.47	Картометрический метод	5.0	Закрепление отсутствует
4136	-	-	492241.27	1357552.94	Картометрический метод	5.0	Закрепление отсутствует
4137	-	-	492251.18	1357565.83	Картометрический метод	5.0	Закрепление отсутствует
4138	-	-	492258.34	1357582.45	Картометрический метод	5.0	Закрепление отсутствует
4139	-	-	492262.75	1357594.24	Картометрический метод	5.0	Закрепление отсутствует
4140	-	-	492264.24	1357596.13	Картометрический метод	5.0	Закрепление отсутствует
4141	-	-	492266.69	1357599.25	Картометрический метод	5.0	Закрепление отсутствует
4142	-	-	492268.25	1357601.23	Картометрический метод	5.0	Закрепление отсутствует
4143	-	-	492277.62	1357603.95	Картометрический метод	5.0	Закрепление отсутствует
4144	-	-	492287.54	1357603.47	Картометрический метод	5.0	Закрепление отсутствует
4145	-	-	492293.04	1357607.78	Картометрический метод	5.0	Закрепление отсутствует
4146	-	-	492291.94	1357613.12	Картометрический метод	5.0	Закрепление отсутствует
4147	-	-	492285.88	1357621.65	Картометрический метод	5.0	Закрепление отсутствует
4148	-	-	492266.05	1357627.96	Картометрический метод	5.0	Закрепление отсутствует

2. Сведения о характерных точках границ объекта							
Обозначение характерных точек границ	Существующие координаты, м		Измененные (уточненные) координаты, м		Метод определения координат характерной точки	Средняя квадратическая погрешность положения характерной точки (Mt), м	Описание обозначения точки на местности (при наличии)
	X	Y	X	Y			
1	2	3	4	5	6	7	8
4149	-	-	492244.03	1357628.90	Картометрический метод	5.0	Закрепление отсутствует
4150	-	-	492215.94	1357623.40	Картометрический метод	5.0	Закрепление отсутствует
4151	-	-	492206.58	1357629.23	Картометрический метод	5.0	Закрепление отсутствует
4152	-	-	492186.19	1357638.22	Картометрический метод	5.0	Закрепление отсутствует
4153	-	-	492172.98	1357636.01	Картометрический метод	5.0	Закрепление отсутствует
4117	-	-	492171.90	1357644.02	Картометрический метод	5.0	Закрепление отсутствует
4154	-	-	492624.79	1357821.25	Картометрический метод	5.0	Закрепление отсутствует
4155	-	-	492606.17	1357859.98	Картометрический метод	5.0	Закрепление отсутствует
4156	-	-	492606.78	1357860.34	Картометрический метод	5.0	Закрепление отсутствует
4157	-	-	492622.45	1357835.08	Картометрический метод	5.0	Закрепление отсутствует
4158	-	-	492630.76	1357824.31	Картометрический метод	5.0	Закрепление отсутствует
4159	-	-	492624.79	1357821.25	Картометрический метод	5.0	Закрепление отсутствует
4160	-	-	492624.79	1357821.25	Картометрический метод	5.0	Закрепление отсутствует
4161	-	-	492643.43	1357819.06	Картометрический метод	5.0	Закрепление отсутствует
4162	-	-	492661.12	1357820.44	Картометрический метод	5.0	Закрепление отсутствует
4163	-	-	492677.60	1357829.82	Картометрический метод	5.0	Закрепление отсутствует
4164	-	-	492700.02	1357838.74	Картометрический метод	5.0	Закрепление отсутствует
4165	-	-	492729.54	1357837.60	Картометрический метод	5.0	Закрепление отсутствует
4166	-	-	492743.04	1357824.78	Картометрический метод	5.0	Закрепление отсутствует
4167	-	-	492765.69	1357769.64	Картометрический метод	5.0	Закрепление отсутствует
4168	-	-	492764.78	1357759.34	Картометрический метод	5.0	Закрепление отсутствует
4169	-	-	492755.86	1357742.41	Картометрический метод	5.0	Закрепление отсутствует
4170	-	-	492748.30	1357731.88	Картометрический метод	5.0	Закрепление отсутствует
4171	-	-	492733.43	1357733.94	Картометрический метод	5.0	Закрепление отсутствует
4172	-	-	492729.77	1357772.16	Картометрический метод	5.0	Закрепление отсутствует

2. Сведения о характерных точках границ объекта							
Обозначение характерных точек границ	Существующие координаты, м		Измененные (уточненные) координаты, м		Метод определения координат характерной точки	Средняя квадратическая погрешность положения характерной точки (Mt), м	Описание обозначения точки на местности (при наличии)
	X	Y	X	Y			
1	2	3	4	5	6	7	8
4173	-	-	492717.67	1357788.41	Картометрический метод	5.0	Закрепление отсутствует
4174	-	-	492698.25	1357798.29	Картометрический метод	5.0	Закрепление отсутствует
4175	-	-	492671.99	1357807.02	Картометрический метод	5.0	Закрепление отсутствует
4176	-	-	492654.85	1357801.37	Картометрический метод	5.0	Закрепление отсутствует
4177	-	-	492632.01	1357787.94	Картометрический метод	5.0	Закрепление отсутствует
4178	-	-	492619.45	1357764.57	Картометрический метод	5.0	Закрепление отсутствует
4179	-	-	492618.31	1357757.35	Картометрический метод	5.0	Закрепление отсутствует
4180	-	-	492614.90	1357735.77	Картометрический метод	5.0	Закрепление отсутствует
4181	-	-	492616.01	1357706.87	Картометрический метод	5.0	Закрепление отсутствует
4182	-	-	492618.12	1357685.34	Картометрический метод	5.0	Закрепление отсутствует
4183	-	-	492618.56	1357680.86	Картометрический метод	5.0	Закрепление отсутствует
4184	-	-	492626.57	1357674.91	Картометрический метод	5.0	Закрепление отсутствует
4185	-	-	492641.22	1357669.87	Картометрический метод	5.0	Закрепление отсутствует
4186	-	-	492664.10	1357670.10	Картометрический метод	5.0	Закрепление отсутствует
4187	-	-	492674.40	1357664.38	Картометрический метод	5.0	Закрепление отсутствует
4188	-	-	492683.09	1357657.06	Картометрический метод	5.0	Закрепление отсутствует
4189	-	-	492687.21	1357647.22	Картометрический метод	5.0	Закрепление отсутствует
4190	-	-	492686.75	1357638.75	Картометрический метод	5.0	Закрепление отсутствует
4191	-	-	492675.54	1357630.29	Картометрический метод	5.0	Закрепление отсутствует
4192	-	-	492659.75	1357631.66	Картометрический метод	5.0	Закрепление отсутствует
4193	-	-	492618.01	1357650.50	Картометрический метод	5.0	Закрепление отсутствует
4194	-	-	492605.52	1357656.14	Картометрический метод	5.0	Закрепление отсутствует
4195	-	-	492604.84	1357672.62	Картометрический метод	5.0	Закрепление отсутствует
4196	-	-	492601.40	1357688.18	Картометрический метод	5.0	Закрепление отсутствует
4197	-	-	492590.42	1357697.10	Картометрический метод	5.0	Закрепление отсутствует

2. Сведения о характерных точках границ объекта							
Обозначение характерных точек границ	Существующие координаты, м		Измененные (уточненные) координаты, м		Метод определения координат характерной точки	Средняя квадратическая погрешность положения характерной точки (Mt), м	Описание обозначения точки на местности (при наличии)
	X	Y	X	Y			
1	2	3	4	5	6	7	8
4198	-	-	492585.18	1357710.03	Картометрический метод	5.0	Закрепление отсутствует
4199	-	-	492580.88	1357710.69	Картометрический метод	5.0	Закрепление отсутствует
4200	-	-	492573.94	1357711.75	Картометрический метод	5.0	Закрепление отсутствует
4201	-	-	492563.24	1357712.90	Картометрический метод	5.0	Закрепление отсутствует
4202	-	-	492547.36	1357714.62	Картометрический метод	5.0	Закрепление отсутствует
4203	-	-	492535.73	1357715.87	Картометрический метод	5.0	Закрепление отсутствует
4204	-	-	492525.12	1357713.11	Картометрический метод	5.0	Закрепление отсутствует
4205	-	-	492524.29	1357712.89	Картометрический метод	5.0	Закрепление отсутствует
4206	-	-	492522.69	1357702.59	Картометрический метод	5.0	Закрепление отсутствует
4207	-	-	492522.17	1357702.57	Картометрический метод	5.0	Закрепление отсутствует
4208	-	-	492509.51	1357702.04	Картометрический метод	5.0	Закрепление отсутствует
4209	-	-	492507.33	1357701.95	Картометрический метод	5.0	Закрепление отсутствует
4210	-	-	492504.09	1357701.82	Картометрический метод	5.0	Закрепление отсутствует
4211	-	-	492503.79	1357702.10	Картометрический метод	5.0	Закрепление отсутствует
4212	-	-	492496.28	1357709.36	Картометрический метод	5.0	Закрепление отсутствует
4213	-	-	492484.88	1357695.91	Картометрический метод	5.0	Закрепление отсутствует
4214	-	-	492455.23	1357721.12	Картометрический метод	5.0	Закрепление отсутствует
4215	-	-	492430.26	1357691.75	Картометрический метод	5.0	Закрепление отсутствует
4216	-	-	492426.59	1357687.26	Картометрический метод	5.0	Закрепление отсутствует
4217	-	-	492410.38	1357692.38	Картометрический метод	5.0	Закрепление отсутствует
4218	-	-	492387.42	1357665.85	Картометрический метод	5.0	Закрепление отсутствует
4219	-	-	492395.76	1357650.40	Картометрический метод	5.0	Закрепление отсутствует
4220	-	-	492460.65	1357555.91	Картометрический метод	5.0	Закрепление отсутствует
4221	-	-	492479.73	1357532.76	Картометрический метод	5.0	Закрепление отсутствует
4222	-	-	492426.78	1357477.45	Картометрический метод	5.0	Закрепление отсутствует



2. Сведения о характерных точках границ объекта							
Обозначение характерных точек границ	Существующие координаты, м		Измененные (уточненные) координаты, м		Метод определения координат характерной точки	Средняя квадратическая погрешность положения характерной точки (Mt), м	Описание обозначения точки на местности (при наличии)
	X	Y	X	Y			
1	2	3	4	5	6	7	8
4223	-	-	492400.24	1357460.82	Картометрический метод	5.0	Закрепление отсутствует
4224	-	-	492350.04	1357432.73	Картометрический метод	5.0	Закрепление отсутствует
4225	-	-	492243.33	1357390.95	Картометрический метод	5.0	Закрепление отсутствует
4226	-	-	492223.02	1357375.76	Картометрический метод	5.0	Закрепление отсутствует
4227	-	-	492207.96	1357364.49	Картометрический метод	5.0	Закрепление отсутствует
4228	-	-	492124.23	1357301.84	Картометрический метод	5.0	Закрепление отсутствует
4229	-	-	492112.15	1357290.71	Картометрический метод	5.0	Закрепление отсутствует
4230	-	-	492103.80	1357286.06	Картометрический метод	5.0	Закрепление отсутствует
4231	-	-	492092.12	1357279.56	Картометрический метод	5.0	Закрепление отсутствует
4232	-	-	492060.10	1357261.74	Картометрический метод	5.0	Закрепление отсутствует
4233	-	-	492048.40	1357255.23	Картометрический метод	5.0	Закрепление отсутствует
4234	-	-	492016.74	1357237.61	Картометрический метод	5.0	Закрепление отсутствует
4235	-	-	492004.67	1357230.89	Картометрический метод	5.0	Закрепление отсутствует
4236	-	-	491991.40	1357223.51	Картометрический метод	5.0	Закрепление отсутствует
4237	-	-	491984.08	1357226.13	Картометрический метод	5.0	Закрепление отсутствует
4238	-	-	491962.51	1357233.87	Картометрический метод	5.0	Закрепление отсутствует
4239	-	-	491955.68	1357236.31	Картометрический метод	5.0	Закрепление отсутствует
4240	-	-	491946.53	1357233.13	Картометрический метод	5.0	Закрепление отсутствует
4241	-	-	491939.59	1357226.85	Картометрический метод	5.0	Закрепление отсутствует
4242	-	-	491941.98	1357223.08	Картометрический метод	5.0	Закрепление отсутствует
4243	-	-	491938.19	1357210.26	Картометрический метод	5.0	Закрепление отсутствует
4244	-	-	491940.70	1357177.91	Картометрический метод	5.0	Закрепление отсутствует
4245	-	-	491919.04	1357165.56	Картометрический метод	5.0	Закрепление отсутствует
4246	-	-	491911.89	1357161.48	Картометрический метод	5.0	Закрепление отсутствует
4247	-	-	491879.78	1357154.27	Картометрический метод	5.0	Закрепление отсутствует

2. Сведения о характерных точках границ объекта							
Обозначение характерных точек границ	Существующие координаты, м		Измененные (уточненные) координаты, м		Метод определения координат характерной точки	Средняя квадратическая погрешность положения характерной точки (Mt), м	Описание обозначения точки на местности (при наличии)
	X	Y	X	Y			
1	2	3	4	5	6	7	8
4248	-	-	491870.29	1357147.53	Картометрический метод	5.0	Закрепление отсутствует
4249	-	-	491859.22	1357139.10	Картометрический метод	5.0	Закрепление отсутствует
4250	-	-	491853.69	1357127.79	Картометрический метод	5.0	Закрепление отсутствует
4251	-	-	491858.97	1357062.76	Картометрический метод	5.0	Закрепление отсутствует
4252	-	-	491871.60	1357055.91	Картометрический метод	5.0	Закрепление отсутствует
4253	-	-	491912.38	1357064.13	Картометрический метод	5.0	Закрепление отсутствует
4254	-	-	491974.81	1357076.71	Картометрический метод	5.0	Закрепление отсутствует
4255	-	-	491994.43	1357094.42	Картометрический метод	5.0	Закрепление отсутствует
4256	-	-	491999.28	1357090.31	Картометрический метод	5.0	Закрепление отсутствует
4257	-	-	491999.37	1357090.37	Картометрический метод	5.0	Закрепление отсутствует
4258	-	-	492031.00	1357113.20	Картометрический метод	5.0	Закрепление отсутствует
4259	-	-	492157.22	1357191.50	Картометрический метод	5.0	Закрепление отсутствует
4260	-	-	492227.76	1357231.44	Картометрический метод	5.0	Закрепление отсутствует
4261	-	-	492228.60	1357231.97	Картометрический метод	5.0	Закрепление отсутствует
4262	-	-	492256.80	1357249.72	Картометрический метод	5.0	Закрепление отсутствует
4263	-	-	492257.04	1357249.86	Картометрический метод	5.0	Закрепление отсутствует
4264	-	-	492309.23	1357279.68	Картометрический метод	5.0	Закрепление отсутствует
4265	-	-	492362.62	1357315.28	Картометрический метод	5.0	Закрепление отсутствует
4266	-	-	492370.85	1357321.18	Картометрический метод	5.0	Закрепление отсутствует
4267	-	-	492372.48	1357317.98	Картометрический метод	5.0	Закрепление отсутствует
4268	-	-	492396.08	1357333.84	Картометрический метод	5.0	Закрепление отсутствует
4269	-	-	492393.82	1357337.64	Картометрический метод	5.0	Закрепление отсутствует
4270	-	-	492484.92	1357403.99	Картометрический метод	5.0	Закрепление отсутствует
4271	-	-	492498.70	1357413.46	Картометрический метод	5.0	Закрепление отсутствует
4272	-	-	492539.27	1357449.14	Картометрический метод	5.0	Закрепление отсутствует

2. Сведения о характерных точках границ объекта							
Обозначение характерных точек границ	Существующие координаты, м		Измененные (уточненные) координаты, м		Метод определения координат характерной точки	Средняя квадратическая погрешность положения характерной точки (Mt), м	Описание обозначения точки на местности (при наличии)
	X	Y	X	Y			
1	2	3	4	5	6	7	8
4273	-	-	492538.12	1357450.30	Картометрический метод	5.0	Закрепление отсутствует
4274	-	-	492561.69	1357468.85	Картометрический метод	5.0	Закрепление отсутствует
4275	-	-	492638.36	1357535.66	Картометрический метод	5.0	Закрепление отсутствует
4276	-	-	492698.34	1357593.38	Картометрический метод	5.0	Закрепление отсутствует
4277	-	-	492739.15	1357627.80	Картометрический метод	5.0	Закрепление отсутствует
4278	-	-	492759.00	1357650.29	Картометрический метод	5.0	Закрепление отсутствует
4279	-	-	492765.57	1357661.59	Картометрический метод	5.0	Закрепление отсутствует
4280	-	-	492769.55	1357658.15	Картометрический метод	5.0	Закрепление отсутствует
4281	-	-	492791.79	1357683.89	Картометрический метод	5.0	Закрепление отсутствует
4282	-	-	492790.22	1357686.92	Картометрический метод	5.0	Закрепление отсутствует
4283	-	-	492801.16	1357698.18	Картометрический метод	5.0	Закрепление отсутствует
4284	-	-	492840.08	1357735.02	Картометрический метод	5.0	Закрепление отсутствует
4285	-	-	492889.56	1357776.77	Картометрический метод	5.0	Закрепление отсутствует
4286	-	-	492889.68	1357776.87	Картометрический метод	5.0	Закрепление отсутствует
4287	-	-	492889.32	1357777.02	Картометрический метод	5.0	Закрепление отсутствует
4288	-	-	492878.25	1357786.70	Картометрический метод	5.0	Закрепление отсутствует
4289	-	-	492871.40	1357803.30	Картометрический метод	5.0	Закрепление отсутствует
4290	-	-	492865.69	1357837.65	Картометрический метод	5.0	Закрепление отсутствует
4291	-	-	492863.41	1357857.61	Картометрический метод	5.0	Закрепление отсутствует
4292	-	-	492854.78	1357874.49	Картометрический метод	5.0	Закрепление отсутствует
4293	-	-	492831.82	1357890.99	Картометрический метод	5.0	Закрепление отсутствует
4294	-	-	492820.34	1357902.47	Картометрический метод	5.0	Закрепление отсутствует
4295	-	-	492807.45	1357918.31	Картометрический метод	5.0	Закрепление отсутствует
4296	-	-	492807.45	1357923.13	Картометрический метод	5.0	Закрепление отсутствует
4297	-	-	492807.45	1357950.48	Картометрический метод	5.0	Закрепление отсутствует

2. Сведения о характерных точках границ объекта							
Обозначение характерных точек границ	Существующие координаты, м		Измененные (уточненные) координаты, м		Метод определения координат характерной точки	Средняя квадратическая погрешность положения характерной точки (Mt), м	Описание обозначения точки на местности (при наличии)
	X	Y	X	Y			
1	2	3	4	5	6	7	8
4298	-	-	492810.30	1357963.45	Картометрический метод	5.0	Закрепление отсутствует
4299	-	-	492801.69	1357973.49	Картометрический метод	5.0	Закрепление отсутствует
4300	-	-	492765.10	1357977.08	Картометрический метод	5.0	Закрепление отсутствует
4301	-	-	492662.24	1357981.46	Картометрический метод	5.0	Закрепление отсутствует
4302	-	-	492652.50	1357981.88	Картометрический метод	5.0	Закрепление отсутствует
4303	-	-	492634.30	1357982.65	Картометрический метод	5.0	Закрепление отсутствует
4304	-	-	492595.47	1357974.86	Картометрический метод	5.0	Закрепление отсутствует
4305	-	-	492551.18	1357952.22	Картометрический метод	5.0	Закрепление отсутствует
4306	-	-	492536.98	1357932.18	Картометрический метод	5.0	Закрепление отсутствует
4307	-	-	492546.49	1357908.99	Картометрический метод	5.0	Закрепление отсутствует
4308	-	-	492557.24	1357893.20	Картометрический метод	5.0	Закрепление отсутствует
4309	-	-	492563.65	1357887.71	Картометрический метод	5.0	Закрепление отсутствует
4310	-	-	492585.39	1357888.62	Картометрический метод	5.0	Закрепление отсутствует
4311	-	-	492594.77	1357879.70	Картометрический метод	5.0	Закрепление отсутствует
4312	-	-	492599.13	1357872.68	Картометрический метод	5.0	Закрепление отсутствует
4154	-	-	492624.79	1357821.25	Картометрический метод	5.0	Закрепление отсутствует
4313	-	-	492912.73	1357767.54	Картометрический метод	5.0	Закрепление отсутствует
4314	-	-	492912.56	1357767.40	Картометрический метод	5.0	Закрепление отсутствует
4315	-	-	492854.74	1357718.62	Картометрический метод	5.0	Закрепление отсутствует
4316	-	-	492816.62	1357682.52	Картометрический метод	5.0	Закрепление отсутствует
4317	-	-	492713.78	1357577.71	Картометрический метод	5.0	Закрепление отсутствует
4318	-	-	492653.20	1357519.42	Картометрический метод	5.0	Закрепление отсутствует
4319	-	-	492536.54	1357419.01	Картометрический метод	5.0	Закрепление отсутствует
4320	-	-	492479.39	1357377.27	Картометрический метод	5.0	Закрепление отсутствует
4321	-	-	492479.72	1357376.73	Картометрический метод	5.0	Закрепление отсутствует

2. Сведения о характерных точках границ объекта							
Обозначение характерных точек границ	Существующие координаты, м		Измененные (уточненные) координаты, м		Метод определения координат характерной точки	Средняя квадратическая погрешность положения характерной точки (Mt), м	Описание обозначения точки на местности (при наличии)
	X	Y	X	Y			
1	2	3	4	5	6	7	8
4322	-	-	492463.62	1357364.70	Картометрический метод	5.0	Закрепление отсутствует
4323	-	-	492465.06	1357362.30	Картометрический метод	5.0	Закрепление отсутствует
4324	-	-	492455.38	1357355.25	Картометрический метод	5.0	Закрепление отсутствует
4325	-	-	492454.28	1357356.93	Картометрический метод	5.0	Закрепление отсутствует
4326	-	-	492415.12	1357322.32	Картометрический метод	5.0	Закрепление отсутствует
4327	-	-	492413.47	1357324.70	Картометрический метод	5.0	Закрепление отсутствует
4328	-	-	492375.13	1357297.18	Картометрический метод	5.0	Закрепление отсутствует
4329	-	-	492320.80	1357260.96	Картометрический метод	5.0	Закрепление отсутствует
4330	-	-	492268.12	1357230.86	Картометрический метод	5.0	Закрепление отсутствует
4331	-	-	492239.06	1357212.58	Картометрический метод	5.0	Закрепление отсутствует
4332	-	-	492168.48	1357172.60	Картометрический метод	5.0	Закрепление отсутствует
4333	-	-	492056.70	1357103.25	Картометрический метод	5.0	Закрепление отсутствует
4334	-	-	492044.28	1357095.55	Картометрический метод	5.0	Закрепление отсутствует
4335	-	-	492043.74	1357095.21	Картометрический метод	5.0	Закрепление отсутствует
4336	-	-	492044.09	1357094.64	Картометрический метод	5.0	Закрепление отсутствует
4337	-	-	492075.73	1357095.70	Картометрический метод	5.0	Закрепление отсутствует
4338	-	-	492062.83	1357075.43	Картометрический метод	5.0	Закрепление отсутствует
4339	-	-	492051.96	1357053.96	Картометрический метод	5.0	Закрепление отсутствует
4340	-	-	492046.09	1357039.99	Картометрический метод	5.0	Закрепление отсутствует
4341	-	-	492020.01	1357055.19	Картометрический метод	5.0	Закрепление отсутствует
4342	-	-	492013.61	1357050.13	Картометрический метод	5.0	Закрепление отсутствует
4343	-	-	491998.78	1357038.42	Картометрический метод	5.0	Закрепление отсутствует
4344	-	-	491971.67	1357002.04	Картометрический метод	5.0	Закрепление отсутствует
4345	-	-	492007.61	1356948.58	Картометрический метод	5.0	Закрепление отсутствует
4346	-	-	491988.40	1356905.63	Картометрический метод	5.0	Закрепление отсутствует

2. Сведения о характерных точках границ объекта							
Обозначение характерных точек границ	Существующие координаты, м		Измененные (уточненные) координаты, м		Метод определения координат характерной точки	Средняя квадратическая погрешность положения характерной точки (Mt), м	Описание обозначения точки на местности (при наличии)
	X	Y	X	Y			
1	2	3	4	5	6	7	8
4347	-	-	491994.78	1356880.10	Картометрический метод	5.0	Закрепление отсутствует
4348	-	-	491998.07	1356881.20	Картометрический метод	5.0	Закрепление отсутствует
4349	-	-	492025.04	1356890.22	Картометрический метод	5.0	Закрепление отсутствует
4350	-	-	492097.50	1356914.43	Картометрический метод	5.0	Закрепление отсутствует
4351	-	-	492078.91	1356954.26	Картометрический метод	5.0	Закрепление отсутствует
4352	-	-	492099.44	1356971.40	Картометрический метод	5.0	Закрепление отсутствует
4353	-	-	492098.35	1356982.87	Картометрический метод	5.0	Закрепление отсутствует
4354	-	-	492088.11	1356994.99	Картометрический метод	5.0	Закрепление отсутствует
4355	-	-	492110.56	1357011.80	Картометрический метод	5.0	Закрепление отсутствует
4356	-	-	492131.20	1357027.07	Картометрический метод	5.0	Закрепление отсутствует
4357	-	-	492145.76	1357038.66	Картометрический метод	5.0	Закрепление отсутствует
4358	-	-	492152.47	1357043.40	Картометрический метод	5.0	Закрепление отсутствует
4359	-	-	492260.31	1357087.80	Картометрический метод	5.0	Закрепление отсутствует
4360	-	-	492272.99	1357103.66	Картометрический метод	5.0	Закрепление отсутствует
4361	-	-	492279.34	1357130.09	Картометрический метод	5.0	Закрепление отсутствует
4362	-	-	492287.79	1357152.30	Картометрический метод	5.0	Закрепление отсутствует
4363	-	-	492441.88	1357241.71	Картометрический метод	5.0	Закрепление отсутствует
4364	-	-	492460.16	1357254.82	Картометрический метод	5.0	Закрепление отсутствует
4365	-	-	492494.64	1357279.86	Картометрический метод	5.0	Закрепление отсутствует
4366	-	-	492508.34	1357289.79	Картометрический метод	5.0	Закрепление отсутствует
4367	-	-	492525.39	1357302.15	Картометрический метод	5.0	Закрепление отсутствует
4368	-	-	492533.61	1357308.45	Картометрический метод	5.0	Закрепление отсутствует
4369	-	-	492596.20	1357345.33	Картометрический метод	5.0	Закрепление отсутствует
4370	-	-	492612.25	1357355.29	Картометрический метод	5.0	Закрепление отсутствует
4371	-	-	492717.22	1357430.62	Картометрический метод	5.0	Закрепление отсутствует

2. Сведения о характерных точках границ объекта							
Обозначение характерных точек границ	Существующие координаты, м		Измененные (уточненные) координаты, м		Метод определения координат характерной точки	Средняя квадратическая погрешность положения характерной точки (Mt), м	Описание обозначения точки на местности (при наличии)
	X	Y	X	Y			
1	2	3	4	5	6	7	8
4372	-	-	492753.60	1357457.34	Картометрический метод	5.0	Закрепление отсутствует
4373	-	-	492821.89	1357515.25	Картометрический метод	5.0	Закрепление отсутствует
4374	-	-	492843.42	1357535.28	Картометрический метод	5.0	Закрепление отсутствует
4375	-	-	492843.43	1357535.29	Картометрический метод	5.0	Закрепление отсутствует
4376	-	-	492860.37	1357543.20	Картометрический метод	5.0	Закрепление отсутствует
4377	-	-	492862.15	1357546.23	Картометрический метод	5.0	Закрепление отсутствует
4378	-	-	492862.15	1357546.23	Картометрический метод	5.0	Закрепление отсутствует
4379	-	-	492865.95	1357563.19	Картометрический метод	5.0	Закрепление отсутствует
4380	-	-	492874.65	1357576.03	Картометрический метод	5.0	Закрепление отсутствует
4381	-	-	492882.50	1357587.62	Картометрический метод	5.0	Закрепление отсутствует
4382	-	-	492890.35	1357599.22	Картометрический метод	5.0	Закрепление отсутствует
4383	-	-	492890.36	1357599.22	Картометрический метод	5.0	Закрепление отсутствует
4384	-	-	492890.36	1357599.23	Картометрический метод	5.0	Закрепление отсутствует
4385	-	-	492893.85	1357611.74	Картометрический метод	5.0	Закрепление отсутствует
4386	-	-	492891.61	1357639.08	Картометрический метод	5.0	Закрепление отсутствует
4387	-	-	492881.01	1357656.93	Картометрический метод	5.0	Закрепление отсутствует
4388	-	-	492874.88	1357675.34	Картометрический метод	5.0	Закрепление отсутствует
4389	-	-	492887.71	1357692.09	Картометрический метод	5.0	Закрепление отсутствует
4390	-	-	492916.45	1357737.39	Картометрический метод	5.0	Закрепление отсутствует
4391	-	-	492916.61	1357740.53	Картометрический метод	5.0	Закрепление отсутствует
4392	-	-	492916.09	1357751.94	Картометрический метод	5.0	Закрепление отсутствует
4393	-	-	492913.69	1357766.30	Картометрический метод	5.0	Закрепление отсутствует
4313	-	-	492912.73	1357767.54	Картометрический метод	5.0	Закрепление отсутствует
4394	-	-	492998.77	1357899.24	Картометрический метод	5.0	Закрепление отсутствует
4395	-	-	492999.10	1357899.90	Картометрический метод	5.0	Закрепление отсутствует

2. Сведения о характерных точках границ объекта							
Обозначение характерных точек границ	Существующие координаты, м		Измененные (уточненные) координаты, м		Метод определения координат характерной точки	Средняя квадратическая погрешность положения характерной точки (Mt), м	Описание обозначения точки на местности (при наличии)
	X	Y	X	Y			
1	2	3	4	5	6	7	8
4396	-	-	493001.42	1357916.35	Картометрический метод	5.0	Закрепление отсутствует
4397	-	-	493002.47	1357950.10	Картометрический метод	5.0	Закрепление отсутствует
4398	-	-	493009.81	1357954.16	Картометрический метод	5.0	Закрепление отсутствует
4399	-	-	493024.28	1357928.64	Картометрический метод	5.0	Закрепление отсутствует
4400	-	-	493024.28	1357928.65	Картометрический метод	5.0	Закрепление отсутствует
4401	-	-	493092.36	1357934.50	Картометрический метод	5.0	Закрепление отсутствует
4402	-	-	493076.81	1358046.61	Картометрический метод	5.0	Закрепление отсутствует
4403	-	-	493005.58	1358030.46	Картометрический метод	5.0	Закрепление отсутствует
4404	-	-	493005.50	1358030.44	Картометрический метод	5.0	Закрепление отсутствует
4405	-	-	493005.03	1358035.04	Картометрический метод	5.0	Закрепление отсутствует
4406	-	-	493003.57	1358047.34	Картометрический метод	5.0	Закрепление отсутствует
4407	-	-	493002.40	1358057.25	Картометрический метод	5.0	Закрепление отсутствует
4408	-	-	492982.27	1358113.85	Картометрический метод	5.0	Закрепление отсутствует
4409	-	-	492976.96	1358151.08	Картометрический метод	5.0	Закрепление отсутствует
4410	-	-	492976.15	1358156.73	Картометрический метод	5.0	Закрепление отсутствует
4411	-	-	492976.12	1358156.93	Картометрический метод	5.0	Закрепление отсутствует
4412	-	-	492971.65	1358188.30	Картометрический метод	5.0	Закрепление отсутствует
4413	-	-	492971.65	1358188.31	Картометрический метод	5.0	Закрепление отсутствует
4414	-	-	492971.65	1358188.32	Картометрический метод	5.0	Закрепление отсутствует
4415	-	-	492963.81	1358213.94	Картометрический метод	5.0	Закрепление отсутствует
4416	-	-	492960.54	1358224.65	Картометрический метод	5.0	Закрепление отсутствует
4417	-	-	492959.35	1358229.24	Картометрический метод	5.0	Закрепление отсутствует
4418	-	-	492951.85	1358258.32	Картометрический метод	5.0	Закрепление отсутствует
4419	-	-	492951.44	1358259.74	Картометрический метод	5.0	Закрепление отсутствует
4420	-	-	492936.00	1358314.04	Картометрический метод	5.0	Закрепление отсутствует



2. Сведения о характерных точках границ объекта							
Обозначение характерных точек границ	Существующие координаты, м		Измененные (уточненные) координаты, м		Метод определения координат характерной точки	Средняя квадратическая погрешность положения характерной точки (Mt), м	Описание обозначения точки на местности (при наличии)
	X	Y	X	Y			
1	2	3	4	5	6	7	8
4421	-	-	492928.81	1358339.35	Картометрический метод	5.0	Закрепление отсутствует
4422	-	-	492928.80	1358339.37	Картометрический метод	5.0	Закрепление отсутствует
4423	-	-	492925.53	1358356.10	Картометрический метод	5.0	Закрепление отсутствует
4424	-	-	492910.77	1358334.45	Картометрический метод	5.0	Закрепление отсутствует
4425	-	-	492908.24	1358323.06	Картометрический метод	5.0	Закрепление отсутствует
4426	-	-	492900.93	1358290.16	Картометрический метод	5.0	Закрепление отсутствует
4427	-	-	492898.96	1358242.25	Картометрический метод	5.0	Закрепление отсутствует
4428	-	-	492902.90	1358213.05	Картометрический метод	5.0	Закрепление отсутствует
4429	-	-	492903.88	1358168.76	Картометрический метод	5.0	Закрепление отсутствует
4430	-	-	492908.15	1358122.83	Картометрический метод	5.0	Закрепление отсутствует
4431	-	-	492911.10	1358088.71	Картометрический метод	5.0	Закрепление отсутствует
4432	-	-	492918.32	1358052.94	Картометрический метод	5.0	Закрепление отсутствует
4433	-	-	492927.84	1358028.34	Картометрический метод	5.0	Закрепление отсутствует
4434	-	-	492930.78	1358008.00	Картометрический метод	5.0	Закрепление отсутствует
4435	-	-	492926.52	1357974.86	Картометрический метод	5.0	Закрепление отсутствует
4436	-	-	492938.01	1357930.89	Картометрический метод	5.0	Закрепление отсутствует
4437	-	-	492955.39	1357914.16	Картометрический метод	5.0	Закрепление отсутствует
4438	-	-	492980.98	1357900.38	Картометрический метод	5.0	Закрепление отсутствует
4439	-	-	492984.21	1357900.07	Картометрический метод	5.0	Закрепление отсутствует
4440	-	-	492987.73	1357899.73	Картометрический метод	5.0	Закрепление отсутствует
4394	-	-	492998.77	1357899.24	Картометрический метод	5.0	Закрепление отсутствует
4441	-	-	470352.92	1355293.26	Картометрический метод	5.0	Закрепление отсутствует
4442	-	-	470368.56	1355265.33	Картометрический метод	5.0	Закрепление отсутствует
4443	-	-	470371.90	1355259.36	Картометрический метод	5.0	Закрепление отсутствует
4444	-	-	470376.20	1355256.43	Картометрический метод	5.0	Закрепление отсутствует

2. Сведения о характерных точках границ объекта							
Обозначение характерных точек границ	Существующие координаты, м		Измененные (уточненные) координаты, м		Метод определения координат характерной точки	Средняя квадратическая погрешность положения характерной точки (Mt), м	Описание обозначения точки на местности (при наличии)
	X	Y	X	Y			
1	2	3	4	5	6	7	8
4445	-	-	470419.02	1355261.20	Картометрический метод	5.0	Закрепление отсутствует
4446	-	-	470362.17	1355300.97	Картометрический метод	5.0	Закрепление отсутствует
4441	-	-	470352.92	1355293.26	Картометрический метод	5.0	Закрепление отсутствует
4447	-	-	470703.39	1355359.17	Картометрический метод	5.0	Закрепление отсутствует
4448	-	-	470699.85	1355361.66	Картометрический метод	5.0	Закрепление отсутствует
4449	-	-	470629.93	1355351.54	Картометрический метод	5.0	Закрепление отсутствует
4450	-	-	470604.53	1355371.29	Картометрический метод	5.0	Закрепление отсутствует
4451	-	-	470526.65	1355365.96	Картометрический метод	5.0	Закрепление отсутствует
4452	-	-	470533.86	1355339.72	Картометрический метод	5.0	Закрепление отсутствует
4453	-	-	470415.98	1355296.49	Картометрический метод	5.0	Закрепление отсутствует
4454	-	-	470417.94	1355273.80	Картометрический метод	5.0	Закрепление отсутствует
4455	-	-	470519.86	1355321.08	Картометрический метод	5.0	Закрепление отсутствует
4456	-	-	470527.70	1355290.92	Картометрический метод	5.0	Закрепление отсутствует
4457	-	-	470481.02	1355278.57	Картометрический метод	5.0	Закрепление отсутствует
4458	-	-	470419.02	1355261.20	Картометрический метод	5.0	Закрепление отсутствует
4459	-	-	470509.57	1355271.28	Картометрический метод	5.0	Закрепление отсутствует
4460	-	-	470518.71	1355262.43	Картометрический метод	5.0	Закрепление отсутствует
4461	-	-	470523.53	1355257.76	Картометрический метод	5.0	Закрепление отсутствует
4462	-	-	470537.76	1355243.95	Картометрический метод	5.0	Закрепление отсутствует
4463	-	-	470551.08	1355246.22	Картометрический метод	5.0	Закрепление отсутствует
4464	-	-	470582.97	1355251.67	Картометрический метод	5.0	Закрепление отсутствует
4465	-	-	470583.63	1355251.79	Картометрический метод	5.0	Закрепление отсутствует
4466	-	-	470624.58	1355258.77	Картометрический метод	5.0	Закрепление отсутствует
4467	-	-	470686.11	1355269.27	Картометрический метод	5.0	Закрепление отсутствует
4468	-	-	470708.07	1355310.91	Картометрический метод	5.0	Закрепление отсутствует

2. Сведения о характерных точках границ объекта							
Обозначение характерных точек границ	Существующие координаты, м		Измененные (уточненные) координаты, м		Метод определения координат характерной точки	Средняя квадратическая погрешность положения характерной точки (Mt), м	Описание обозначения точки на местности (при наличии)
	X	Y	X	Y			
1	2	3	4	5	6	7	8
4469	-	-	470708.08	1355310.91	Картометрический метод	5.0	Закрепление отсутствует
4470	-	-	470707.38	1355318.04	Картометрический метод	5.0	Закрепление отсутствует
4471	-	-	470706.59	1355326.25	Картометрический метод	5.0	Закрепление отсутствует
4472	-	-	470705.10	1355341.58	Картометрический метод	5.0	Закрепление отсутствует
4447	-	-	470703.39	1355359.17	Картометрический метод	5.0	Закрепление отсутствует
4473	-	-	482855.34	1349724.77	Картометрический метод	5.0	Закрепление отсутствует
4474	-	-	482829.95	1349739.27	Картометрический метод	5.0	Закрепление отсутствует
4475	-	-	482906.15	1349676.68	Картометрический метод	5.0	Закрепление отсутствует
4476	-	-	482910.08	1349679.77	Картометрический метод	5.0	Закрепление отсутствует
4477	-	-	482921.67	1349688.90	Картометрический метод	5.0	Закрепление отсутствует
4478	-	-	482924.07	1349690.78	Картометрический метод	5.0	Закрепление отсутствует
4479	-	-	482947.35	1349696.07	Картометрический метод	5.0	Закрепление отсутствует
4480	-	-	482948.89	1349696.56	Картометрический метод	5.0	Закрепление отсутствует
4481	-	-	482963.63	1349701.18	Картометрический метод	5.0	Закрепление отсутствует
4482	-	-	482992.72	1349710.29	Картометрический метод	5.0	Закрепление отсутствует
4483	-	-	483003.82	1349713.77	Картометрический метод	5.0	Закрепление отсутствует
4484	-	-	483035.19	1349723.59	Картометрический метод	5.0	Закрепление отсутствует
4485	-	-	483037.31	1349724.53	Картометрический метод	5.0	Закрепление отсутствует
4486	-	-	483047.05	1349728.82	Картометрический метод	5.0	Закрепление отсутствует
4487	-	-	483071.17	1349739.47	Картометрический метод	5.0	Закрепление отсутствует
4488	-	-	483055.70	1349761.72	Картометрический метод	5.0	Закрепление отсутствует
4489	-	-	483039.64	1349784.80	Картометрический метод	5.0	Закрепление отсутствует
4490	-	-	483038.87	1349785.91	Картометрический метод	5.0	Закрепление отсутствует
4491	-	-	483037.31	1349788.15	Картометрический метод	5.0	Закрепление отсутствует
4492	-	-	483018.38	1349802.17	Картометрический метод	5.0	Закрепление отсутствует

2. Сведения о характерных точках границ объекта							
Обозначение характерных точек границ	Существующие координаты, м		Измененные (уточненные) координаты, м		Метод определения координат характерной точки	Средняя квадратическая погрешность положения характерной точки (Mt), м	Описание обозначения точки на местности (при наличии)
	X	Y	X	Y			
1	2	3	4	5	6	7	8
4493	-	-	483008.73	1349809.32	Картометрический метод	5.0	Закрепление отсутствует
4494	-	-	483000.19	1349810.47	Картометрический метод	5.0	Закрепление отсутствует
4495	-	-	482976.60	1349813.66	Картометрический метод	5.0	Закрепление отсутствует
4496	-	-	482969.57	1349814.61	Картометрический метод	5.0	Закрепление отсутствует
4497	-	-	482966.64	1349804.64	Картометрический метод	5.0	Закрепление отсутствует
4498	-	-	482962.20	1349789.54	Картометрический метод	5.0	Закрепление отсутствует
4499	-	-	482958.99	1349778.63	Картометрический метод	5.0	Закрепление отсутствует
4500	-	-	482958.99	1349759.58	Картометрический метод	5.0	Закрепление отсутствует
4501	-	-	482954.32	1349753.24	Картометрический метод	5.0	Закрепление отсутствует
4502	-	-	482953.48	1349752.11	Картометрический метод	5.0	Закрепление отсутствует
4503	-	-	482937.77	1349730.83	Картометрический метод	5.0	Закрепление отсутствует
4504	-	-	482927.81	1349717.32	Картометрический метод	5.0	Закрепление отсутствует
4505	-	-	482926.18	1349715.12	Картометрический метод	5.0	Закрепление отсутствует
4506	-	-	482908.64	1349702.92	Картометрический метод	5.0	Закрепление отсутствует
4507	-	-	482901.84	1349698.19	Картометрический метод	5.0	Закрепление отсутствует
4508	-	-	482892.69	1349703.42	Картометрический метод	5.0	Закрепление отсутствует
4509	-	-	482856.56	1349724.07	Картометрический метод	5.0	Закрепление отсутствует
4473	-	-	482855.34	1349724.77	Картометрический метод	5.0	Закрепление отсутствует
4510	-	-	482877.50	1349985.86	Картометрический метод	5.0	Закрепление отсутствует
4511	-	-	482877.50	1349984.72	Картометрический метод	5.0	Закрепление отсутствует
4512	-	-	482877.50	1349984.72	Картометрический метод	5.0	Закрепление отсутствует
4513	-	-	482877.50	1349972.63	Картометрический метод	5.0	Закрепление отсутствует
4514	-	-	482877.50	1349972.20	Картометрический метод	5.0	Закрепление отсутствует
4515	-	-	482877.50	1349916.21	Картометрический метод	5.0	Закрепление отсутствует
4516	-	-	482875.21	1349908.95	Картометрический метод	5.0	Закрепление отсутствует

2. Сведения о характерных точках границ объекта							
Обозначение характерных точек границ	Существующие координаты, м		Измененные (уточненные) координаты, м		Метод определения координат характерной точки	Средняя квадратическая погрешность положения характерной точки (Mt), м	Описание обозначения точки на местности (при наличии)
	X	Y	X	Y			
1	2	3	4	5	6	7	8
4517	-	-	482871.02	1349895.71	Картометрический метод	5.0	Закрепление отсутствует
4518	-	-	482867.27	1349883.82	Картометрический метод	5.0	Закрепление отсутствует
4519	-	-	482864.80	1349875.99	Картометрический метод	5.0	Закрепление отсутствует
4520	-	-	482844.54	1349868.62	Картометрический метод	5.0	Закрепление отсутствует
4521	-	-	482816.30	1349858.36	Картометрический метод	5.0	Закрепление отсутствует
4522	-	-	482794.95	1349850.59	Картометрический метод	5.0	Закрепление отсутствует
4523	-	-	482790.52	1349847.59	Картометрический метод	5.0	Закрепление отсутствует
4524	-	-	482787.57	1349845.59	Картометрический метод	5.0	Закрепление отсутствует
4525	-	-	482762.31	1349828.48	Картометрический метод	5.0	Закрепление отсутствует
4526	-	-	482762.14	1349828.37	Картометрический метод	5.0	Закрепление отсутствует
4527	-	-	482738.18	1349821.07	Картометрический метод	5.0	Закрепление отсутствует
4528	-	-	482738.17	1349821.07	Картометрический метод	5.0	Закрепление отсутствует
4529	-	-	482732.48	1349819.34	Картометрический метод	5.0	Закрепление отсутствует
4530	-	-	482736.36	1349816.15	Картометрический метод	5.0	Закрепление отсутствует
4531	-	-	482739.20	1349813.82	Картометрический метод	5.0	Закрепление отсутствует
4532	-	-	482743.88	1349809.98	Картометрический метод	5.0	Закрепление отсутствует
4533	-	-	482753.81	1349801.82	Картометрический метод	5.0	Закрепление отсутствует
4534	-	-	482774.53	1349784.80	Картометрический метод	5.0	Закрепление отсутствует
4535	-	-	482780.16	1349786.58	Картометрический метод	5.0	Закрепление отсутствует
4536	-	-	482805.75	1349794.70	Картометрический метод	5.0	Закрепление отсутствует
4537	-	-	482835.17	1349804.03	Картометрический метод	5.0	Закрепление отсутствует
4538	-	-	482834.75	1349808.79	Картометрический метод	5.0	Закрепление отсутствует
4539	-	-	482831.99	1349840.01	Картометрический метод	5.0	Закрепление отсутствует
4540	-	-	482843.71	1349845.48	Картометрический метод	5.0	Закрепление отсутствует
4541	-	-	482844.07	1349845.65	Картометрический метод	5.0	Закрепление отсутствует

2. Сведения о характерных точках границ объекта							
Обозначение характерных точек границ	Существующие координаты, м		Измененные (уточненные) координаты, м		Метод определения координат характерной точки	Средняя квадратическая погрешность положения характерной точки (Mt), м	Описание обозначения точки на местности (при наличии)
	X	Y	X	Y			
1	2	3	4	5	6	7	8
4542	-	-	482863.74	1349854.83	Картометрический метод	5.0	Закрепление отсутствует
4543	-	-	482867.08	1349844.81	Картометрический метод	5.0	Закрепление отсутствует
4544	-	-	482870.47	1349834.64	Картометрический метод	5.0	Закрепление отсутствует
4545	-	-	482871.15	1349832.60	Картометрический метод	5.0	Закрепление отсутствует
4546	-	-	482885.97	1349820.96	Картометрический метод	5.0	Закрепление отсутствует
4547	-	-	482894.97	1349822.25	Картометрический метод	5.0	Закрепление отсутствует
4548	-	-	482920.00	1349825.82	Картометрический метод	5.0	Закрепление отсутствует
4549	-	-	482923.01	1349826.25	Картометрический метод	5.0	Закрепление отсутствует
4550	-	-	482941.09	1349838.91	Картометрический метод	5.0	Закрепление отсутствует
4551	-	-	482944.17	1349841.07	Картометрический метод	5.0	Закрепление отсутствует
4552	-	-	482951.77	1349854.36	Картометрический метод	5.0	Закрепление отсутствует
4553	-	-	482957.15	1349863.77	Картометрический метод	5.0	Закрепление отсутствует
4554	-	-	482969.57	1349885.52	Картометрический метод	5.0	Закрепление отсутствует
4555	-	-	482969.65	1349887.29	Картометрический метод	5.0	Закрепление отсутствует
4556	-	-	482970.54	1349907.27	Картометрический метод	5.0	Закрепление отсутствует
4557	-	-	482971.69	1349933.14	Картометрический метод	5.0	Закрепление отсутствует
4558	-	-	482986.05	1349933.42	Картометрический метод	5.0	Закрепление отсутствует
4559	-	-	483015.32	1349933.98	Картометрический метод	5.0	Закрепление отсутствует
4560	-	-	483026.72	1349934.20	Картометрический метод	5.0	Закрепление отсутствует
4561	-	-	483029.97	1349901.76	Картометрический метод	5.0	Закрепление отсутствует
4562	-	-	483032.27	1349878.79	Картометрический метод	5.0	Закрепление отсутствует
4563	-	-	483035.19	1349849.53	Картометрический метод	5.0	Закрепление отсутствует
4564	-	-	483035.38	1349848.04	Картометрический метод	5.0	Закрепление отсутствует
4565	-	-	483038.18	1349826.22	Картометрический метод	5.0	Закрепление отсутствует
4566	-	-	483040.48	1349808.26	Картометрический метод	5.0	Закрепление отсутствует

2. Сведения о характерных точках границ объекта							
Обозначение характерных точек границ	Существующие координаты, м		Измененные (уточненные) координаты, м		Метод определения координат характерной точки	Средняя квадратическая погрешность положения характерной точки (Mt), м	Описание обозначения точки на местности (при наличии)
	X	Y	X	Y			
1	2	3	4	5	6	7	8
4567	-	-	483046.67	1349803.95	Картометрический метод	5.0	Закрепление отсутствует
4568	-	-	483064.82	1349791.33	Картометрический метод	5.0	Закрепление отсутствует
4569	-	-	483068.68	1349788.24	Картометрический метод	5.0	Закрепление отсутствует
4570	-	-	483088.54	1349772.35	Картометрический метод	5.0	Закрепление отсутствует
4571	-	-	483091.28	1349770.16	Картометрический метод	5.0	Закрепление отсутствует
4572	-	-	483110.62	1349772.39	Картометрический метод	5.0	Закрепление отсутствует
4573	-	-	483137.86	1349830.98	Картометрический метод	5.0	Закрепление отсутствует
4574	-	-	483138.05	1349831.39	Картометрический метод	5.0	Закрепление отсутствует
4575	-	-	483129.96	1349861.45	Картометрический метод	5.0	Закрепление отсутствует
4576	-	-	483128.32	1349867.53	Картометрический метод	5.0	Закрепление отсутствует
4577	-	-	483126.21	1349880.23	Картометрический метод	5.0	Закрепление отсутствует
4578	-	-	483129.38	1349890.81	Картометрический метод	5.0	Закрепление отсутствует
4579	-	-	483131.60	1349890.89	Картометрический метод	5.0	Закрепление отсутствует
4580	-	-	483143.83	1349891.35	Картометрический метод	5.0	Закрепление отсутствует
4581	-	-	483166.32	1349892.20	Картометрический метод	5.0	Закрепление отсутствует
4582	-	-	483170.95	1349902.15	Картометрический метод	5.0	Закрепление отсутствует
4583	-	-	483178.35	1349918.08	Картометрический метод	5.0	Закрепление отсутствует
4584	-	-	483038.88	1349981.12	Картометрический метод	5.0	Закрепление отсутствует
4510	-	-	482877.50	1349985.86	Картометрический метод	5.0	Закрепление отсутствует
4585	-	-	488427.64	1350234.71	Картометрический метод	5.0	Закрепление отсутствует
4586	-	-	488391.47	1350218.54	Картометрический метод	5.0	Закрепление отсутствует
4587	-	-	488390.20	1350217.97	Картометрический метод	5.0	Закрепление отсутствует
4588	-	-	488391.51	1350206.98	Картометрический метод	5.0	Закрепление отсутствует
4589	-	-	488388.89	1350195.12	Картометрический метод	5.0	Закрепление отсутствует
4590	-	-	488392.81	1350184.99	Картометрический метод	5.0	Закрепление отсутствует

2. Сведения о характерных точках границ объекта							
Обозначение характерных точек границ	Существующие координаты, м		Измененные (уточненные) координаты, м		Метод определения координат характерной точки	Средняя квадратическая погрешность положения характерной точки (Mt), м	Описание обозначения точки на местности (при наличии)
	X	Y	X	Y			
1	2	3	4	5	6	7	8
4591	-	-	488388.46	1350181.58	Картометрический метод	5.0	Закрепление отсутствует
4592	-	-	488378.00	1350170.10	Картометрический метод	5.0	Закрепление отсутствует
4593	-	-	488366.24	1350162.84	Картометрический метод	5.0	Закрепление отсутствует
4594	-	-	488348.81	1350158.51	Картометрический метод	5.0	Закрепление отсутствует
4595	-	-	488350.04	1350166.30	Картометрический метод	5.0	Закрепление отсутствует
4596	-	-	488333.74	1350158.97	Картометрический метод	5.0	Закрепление отсутствует
4597	-	-	488327.68	1350156.22	Картометрический метод	5.0	Закрепление отсутствует
4598	-	-	488312.46	1350180.45	Картометрический метод	5.0	Закрепление отсутствует
4599	-	-	488305.53	1350191.48	Картометрический метод	5.0	Закрепление отсутствует
4600	-	-	488304.77	1350192.69	Картометрический метод	5.0	Закрепление отсутствует
4601	-	-	488323.99	1350202.37	Картометрический метод	5.0	Закрепление отсутствует
4602	-	-	488334.85	1350206.54	Картометрический метод	5.0	Закрепление отсутствует
4603	-	-	488352.21	1350179.18	Картометрический метод	5.0	Закрепление отсутствует
4604	-	-	488353.17	1350184.34	Картометрический метод	5.0	Закрепление отсутствует
4605	-	-	488350.84	1350200.22	Картометрический метод	5.0	Закрепление отсутствует
4606	-	-	488354.50	1350202.42	Картометрический метод	5.0	Закрепление отсутствует
4607	-	-	488361.72	1350206.75	Картометрический метод	5.0	Закрепление отсутствует
4608	-	-	488354.58	1350220.20	Картометрический метод	5.0	Закрепление отсутствует
4609	-	-	488334.10	1350214.35	Картометрический метод	5.0	Закрепление отсутствует
4610	-	-	488299.99	1350260.85	Картометрический метод	5.0	Закрепление отсутствует
4611	-	-	488299.07	1350269.21	Картометрический метод	5.0	Закрепление отсутствует
4612	-	-	488340.19	1350273.90	Картометрический метод	5.0	Закрепление отсутствует
4613	-	-	488339.74	1350277.80	Картометрический метод	5.0	Закрепление отсутствует
4614	-	-	488339.75	1350277.80	Картометрический метод	5.0	Закрепление отсутствует
4615	-	-	488339.74	1350277.81	Картометрический метод	5.0	Закрепление отсутствует



2. Сведения о характерных точках границ объекта							
Обозначение характерных точек границ	Существующие координаты, м		Измененные (уточненные) координаты, м		Метод определения координат характерной точки	Средняя квадратическая погрешность положения характерной точки (Mt), м	Описание обозначения точки на местности (при наличии)
	X	Y	X	Y			
1	2	3	4	5	6	7	8
4616	-	-	488339.75	1350277.81	Картометрический метод	5.0	Закрепление отсутствует
4617	-	-	488340.85	1350278.87	Картометрический метод	5.0	Закрепление отсутствует
4618	-	-	488355.45	1350292.87	Картометрический метод	5.0	Закрепление отсутствует
4619	-	-	488348.98	1350317.15	Картометрический метод	5.0	Закрепление отсутствует
4620	-	-	488346.99	1350324.62	Картометрический метод	5.0	Закрепление отсутствует
4621	-	-	488339.58	1350339.44	Картометрический метод	5.0	Закрепление отсутствует
4622	-	-	488309.85	1350378.70	Картометрический метод	5.0	Закрепление отсутствует
4623	-	-	488294.60	1350398.84	Картометрический метод	5.0	Закрепление отсутствует
4624	-	-	488283.49	1350413.52	Картометрический метод	5.0	Закрепление отсутствует
4625	-	-	488279.26	1350418.93	Картометрический метод	5.0	Закрепление отсутствует
4626	-	-	488263.73	1350438.83	Картометрический метод	5.0	Закрепление отсутствует
4627	-	-	488249.62	1350456.92	Картометрический метод	5.0	Закрепление отсутствует
4628	-	-	488247.03	1350456.75	Картометрический метод	5.0	Закрепление отсутствует
4629	-	-	488233.42	1350455.86	Картометрический метод	5.0	Закрепление отсутствует
4630	-	-	488200.93	1350453.74	Картометрический метод	5.0	Закрепление отсутствует
4631	-	-	488152.25	1350435.75	Картометрический метод	5.0	Закрепление отсутствует
4632	-	-	488140.18	1350431.73	Картометрический метод	5.0	Закрепление отсутствует
4633	-	-	488126.25	1350427.10	Картометрический метод	5.0	Закрепление отсутствует
4634	-	-	488127.10	1350419.95	Картометрический метод	5.0	Закрепление отсутствует
4635	-	-	488128.09	1350413.52	Картометрический метод	5.0	Закрепление отсутствует
4636	-	-	488144.76	1350394.66	Картометрический метод	5.0	Закрепление отсутствует
4637	-	-	488161.14	1350376.14	Картометрический метод	5.0	Закрепление отсутствует
4638	-	-	488175.12	1350360.33	Картометрический метод	5.0	Закрепление отсутствует
4639	-	-	488177.10	1350358.09	Картометрический метод	5.0	Закрепление отсутствует
4640	-	-	488179.70	1350355.16	Картометрический метод	5.0	Закрепление отсутствует

2. Сведения о характерных точках границ объекта							
Обозначение характерных точек границ	Существующие координаты, м		Измененные (уточненные) координаты, м		Метод определения координат характерной точки	Средняя квадратическая погрешность положения характерной точки (Mt), м	Описание обозначения точки на местности (при наличии)
	X	Y	X	Y			
1	2	3	4	5	6	7	8
4641	-	-	488182.53	1350351.95	Картометрический метод	5.0	Закрепление отсутствует
4642	-	-	488183.71	1350350.61	Картометрический метод	5.0	Закрепление отсутствует
4643	-	-	488184.42	1350349.81	Картометрический метод	5.0	Закрепление отсутствует
4644	-	-	488186.12	1350347.90	Картометрический метод	5.0	Закрепление отсутствует
4645	-	-	488211.01	1350319.74	Картометрический метод	5.0	Закрепление отсутствует
4646	-	-	488211.01	1350319.74	Картометрический метод	5.0	Закрепление отсутствует
4647	-	-	488212.13	1350318.48	Картометрический метод	5.0	Закрепление отсутствует
4648	-	-	488212.91	1350317.60	Картометрический метод	5.0	Закрепление отсутствует
4649	-	-	488216.15	1350313.44	Картометрический метод	5.0	Закрепление отсутствует
4650	-	-	488219.12	1350309.62	Картометрический метод	5.0	Закрепление отсутствует
4651	-	-	488232.28	1350292.74	Картометрический метод	5.0	Закрепление отсутствует
4652	-	-	488245.19	1350275.67	Картометрический метод	5.0	Закрепление отсутствует
4653	-	-	488247.85	1350272.15	Картометрический метод	5.0	Закрепление отсутствует
4654	-	-	488248.91	1350270.48	Картометрический метод	5.0	Закрепление отсутствует
4655	-	-	488266.70	1350242.25	Картометрический метод	5.0	Закрепление отсутствует
4656	-	-	488287.50	1350209.25	Картометрический метод	5.0	Закрепление отсутствует
4657	-	-	488292.28	1350201.67	Картометрический метод	5.0	Закрепление отсутствует
4658	-	-	488292.52	1350201.29	Картометрический метод	5.0	Закрепление отсутствует
4659	-	-	488292.53	1350201.28	Картометрический метод	5.0	Закрепление отсутствует
4660	-	-	488293.97	1350198.99	Картометрический метод	5.0	Закрепление отсутствует
4661	-	-	488305.73	1350180.34	Картометрический метод	5.0	Закрепление отсутствует
4662	-	-	488308.79	1350174.70	Картометрический метод	5.0	Закрепление отсутствует
4663	-	-	488329.52	1350136.45	Картометрический метод	5.0	Закрепление отсутствует
4664	-	-	488334.47	1350127.32	Картометрический метод	5.0	Закрепление отсутствует
4665	-	-	488340.30	1350116.57	Картометрический метод	5.0	Закрепление отсутствует

2. Сведения о характерных точках границ объекта							
Обозначение характерных точек границ	Существующие координаты, м		Измененные (уточненные) координаты, м		Метод определения координат характерной точки	Средняя квадратическая погрешность положения характерной точки (Mt), м	Описание обозначения точки на местности (при наличии)
	X	Y	X	Y			
1	2	3	4	5	6	7	8
4666	-	-	488341.22	1350114.87	Картометрический метод	5.0	Закрепление отсутствует
4667	-	-	488352.86	1350093.40	Картометрический метод	5.0	Закрепление отсутствует
4668	-	-	488361.84	1350076.83	Картометрический метод	5.0	Закрепление отсутствует
4669	-	-	488368.57	1350064.42	Картометрический метод	5.0	Закрепление отсутствует
4670	-	-	488361.36	1350058.09	Картометрический метод	5.0	Закрепление отсутствует
4671	-	-	488342.17	1350065.76	Картометрический метод	5.0	Закрепление отсутствует
4672	-	-	488342.16	1350065.76	Картометрический метод	5.0	Закрепление отсутствует
4673	-	-	488335.82	1350070.70	Картометрический метод	5.0	Закрепление отсутствует
4674	-	-	488331.12	1350074.37	Картометрический метод	5.0	Закрепление отсутствует
4675	-	-	488283.47	1350091.22	Картометрический метод	5.0	Закрепление отсутствует
4676	-	-	488276.49	1350086.23	Картометрический метод	5.0	Закрепление отсутствует
4677	-	-	488275.66	1350085.64	Картометрический метод	5.0	Закрепление отсутствует
4678	-	-	488265.58	1350078.47	Картометрический метод	5.0	Закрепление отсутствует
4679	-	-	488244.58	1350055.58	Картометрический метод	5.0	Закрепление отсутствует
4680	-	-	488244.43	1350055.28	Картометрический метод	5.0	Закрепление отсутствует
4681	-	-	488244.30	1350055.00	Картометрический метод	5.0	Закрепление отсутствует
4682	-	-	488240.10	1350046.48	Картометрический метод	5.0	Закрепление отсутствует
4683	-	-	488231.43	1350028.89	Картометрический метод	5.0	Закрепление отсутствует
4684	-	-	488227.22	1350007.72	Картометрический метод	5.0	Закрепление отсутствует
4685	-	-	488199.05	1349989.91	Картометрический метод	5.0	Закрепление отсутствует
4686	-	-	488188.44	1349983.21	Картометрический метод	5.0	Закрепление отсутствует
4687	-	-	488178.68	1349974.39	Картометрический метод	5.0	Закрепление отсутствует
4688	-	-	488178.68	1349974.39	Картометрический метод	5.0	Закрепление отсутствует
4689	-	-	488178.46	1349974.04	Картометрический метод	5.0	Закрепление отсутствует
4690	-	-	488173.10	1349965.58	Картометрический метод	5.0	Закрепление отсутствует

2. Сведения о характерных точках границ объекта							
Обозначение характерных точек границ	Существующие координаты, м		Измененные (уточненные) координаты, м		Метод определения координат характерной точки	Средняя квадратическая погрешность положения характерной точки (Mt), м	Описание обозначения точки на местности (при наличии)
	X	Y	X	Y			
1	2	3	4	5	6	7	8
4691	-	-	488172.94	1349965.32	Картометрический метод	5.0	Закрепление отсутствует
4692	-	-	488173.02	1349965.14	Картометрический метод	5.0	Закрепление отсутствует
4693	-	-	488178.89	1349952.17	Картометрический метод	5.0	Закрепление отсутствует
4694	-	-	488178.93	1349952.09	Картометрический метод	5.0	Закрепление отсутствует
4695	-	-	488169.33	1349947.16	Картометрический метод	5.0	Закрепление отсутствует
4696	-	-	488168.14	1349946.55	Картометрический метод	5.0	Закрепление отсутствует
4697	-	-	488165.72	1349945.29	Картометрический метод	5.0	Закрепление отсутствует
4698	-	-	488151.91	1349938.21	Картометрический метод	5.0	Закрепление отсутствует
4699	-	-	488147.40	1349935.89	Картометрический метод	5.0	Закрепление отсутствует
4700	-	-	488160.38	1349919.21	Картометрический метод	5.0	Закрепление отсутствует
4701	-	-	488171.00	1349905.55	Картометрический метод	5.0	Закрепление отсутствует
4702	-	-	488187.44	1349904.82	Картометрический метод	5.0	Закрепление отсутствует
4703	-	-	488191.57	1349895.89	Картометрический метод	5.0	Закрепление отсутствует
4704	-	-	488199.18	1349896.56	Картометрический метод	5.0	Закрепление отсутствует
4705	-	-	488224.03	1349886.46	Картометрический метод	5.0	Закрепление отсутствует
4706	-	-	488236.75	1349881.29	Картометрический метод	5.0	Закрепление отсутствует
4707	-	-	488251.09	1349861.54	Картометрический метод	5.0	Закрепление отсутствует
4708	-	-	488259.41	1349850.09	Картометрический метод	5.0	Закрепление отсутствует
4709	-	-	488258.46	1349841.74	Картометрический метод	5.0	Закрепление отсутствует
4710	-	-	488256.01	1349820.07	Картометрический метод	5.0	Закрепление отсутствует
4711	-	-	488256.01	1349820.06	Картометрический метод	5.0	Закрепление отсутствует
4712	-	-	488265.05	1349803.42	Картометрический метод	5.0	Закрепление отсутствует
4713	-	-	488273.94	1349787.06	Картометрический метод	5.0	Закрепление отсутствует
4714	-	-	488288.67	1349774.35	Картометрический метод	5.0	Закрепление отсутствует
4715	-	-	488296.62	1349763.70	Картометрический метод	5.0	Закрепление отсутствует

2. Сведения о характерных точках границ объекта							
Обозначение характерных точек границ	Существующие координаты, м		Измененные (уточненные) координаты, м		Метод определения координат характерной точки	Средняя квадратическая погрешность положения характерной точки (Mt), м	Описание обозначения точки на местности (при наличии)
	X	Y	X	Y			
1	2	3	4	5	6	7	8
4716	-	-	488299.78	1349759.68	Картометрический метод	5.0	Закрепление отсутствует
4717	-	-	488299.78	1349759.68	Картометрический метод	5.0	Закрепление отсутствует
4718	-	-	488308.15	1349755.21	Картометрический метод	5.0	Закрепление отсутствует
4719	-	-	488323.01	1349747.28	Картометрический метод	5.0	Закрепление отсутствует
4720	-	-	488338.07	1349738.10	Картометрический метод	5.0	Закрепление отсутствует
4721	-	-	488343.24	1349734.94	Картометрический метод	5.0	Закрепление отсутствует
4722	-	-	488364.32	1349724.56	Картометрический метод	5.0	Закрепление отсутствует
4723	-	-	488370.94	1349721.30	Картометрический метод	5.0	Закрепление отсутствует
4724	-	-	488371.05	1349721.25	Картометрический метод	5.0	Закрепление отсутствует
4725	-	-	488373.01	1349723.34	Картометрический метод	5.0	Закрепление отсутствует
4726	-	-	488404.80	1349757.27	Картометрический метод	5.0	Закрепление отсутствует
4727	-	-	488405.80	1349758.52	Картометрический метод	5.0	Закрепление отсутствует
4728	-	-	488407.16	1349760.12	Картометрический метод	5.0	Закрепление отсутствует
4729	-	-	488407.35	1349760.45	Картометрический метод	5.0	Закрепление отсутствует
4730	-	-	488409.80	1349763.51	Картометрический метод	5.0	Закрепление отсутствует
4731	-	-	488409.97	1349763.80	Картометрический метод	5.0	Закрепление отсутствует
4732	-	-	488409.98	1349763.81	Картометрический метод	5.0	Закрепление отсутствует
4733	-	-	488409.98	1349763.82	Картометрический метод	5.0	Закрепление отсутствует
4734	-	-	488425.43	1349807.73	Картометрический метод	5.0	Закрепление отсутствует
4735	-	-	488434.46	1349833.41	Картометрический метод	5.0	Закрепление отсутствует
4736	-	-	488434.46	1349833.41	Картометрический метод	5.0	Закрепление отсутствует
4737	-	-	488448.14	1349872.29	Картометрический метод	5.0	Закрепление отсутствует
4738	-	-	488445.60	1349873.41	Картометрический метод	5.0	Закрепление отсутствует
4739	-	-	488433.53	1349878.71	Картометрический метод	5.0	Закрепление отсутствует
4740	-	-	488439.05	1349902.97	Картометрический метод	5.0	Закрепление отсутствует

2. Сведения о характерных точках границ объекта							
Обозначение характерных точек границ	Существующие координаты, м		Измененные (уточненные) координаты, м		Метод определения координат характерной точки	Средняя квадратическая погрешность положения характерной точки (Mt), м	Описание обозначения точки на местности (при наличии)
	X	Y	X	Y			
1	2	3	4	5	6	7	8
4741	-	-	488444.10	1349901.85	Картометрический метод	5.0	Закрепление отсутствует
4742	-	-	488455.89	1349897.53	Картометрический метод	5.0	Закрепление отсутствует
4743	-	-	488455.90	1349897.53	Картометрический метод	5.0	Закрепление отсутствует
4744	-	-	488462.46	1349926.66	Картометрический метод	5.0	Закрепление отсутствует
4745	-	-	488466.74	1349945.61	Картометрический метод	5.0	Закрепление отсутствует
4746	-	-	488473.12	1349973.90	Картометрический метод	5.0	Закрепление отсутствует
4747	-	-	488478.22	1349996.54	Картометрический метод	5.0	Закрепление отсутствует
4748	-	-	488477.78	1350004.06	Картометрический метод	5.0	Закрепление отсутствует
4749	-	-	488477.16	1350014.53	Картометрический метод	5.0	Закрепление отсутствует
4750	-	-	488467.89	1350031.53	Картометрический метод	5.0	Закрепление отсутствует
4751	-	-	488464.46	1350037.81	Картометрический метод	5.0	Закрепление отсутствует
4752	-	-	488443.29	1350044.16	Картометрический метод	5.0	Закрепление отсутствует
4753	-	-	488442.53	1350043.55	Картометрический метод	5.0	Закрепление отсутствует
4754	-	-	488437.31	1350039.38	Картометрический метод	5.0	Закрепление отсутствует
4755	-	-	488432.71	1350035.70	Картометрический метод	5.0	Закрепление отсутствует
4756	-	-	488422.13	1350040.99	Картометрический метод	5.0	Закрепление отсутствует
4757	-	-	488420.83	1350055.12	Картометрический метод	5.0	Закрепление отсутствует
4758	-	-	488420.77	1350055.76	Картометрический метод	5.0	Закрепление отсутствует
4759	-	-	488417.46	1350091.90	Картометрический метод	5.0	Закрепление отсутствует
4760	-	-	488413.50	1350135.08	Картометрический метод	5.0	Закрепление отсутствует
4761	-	-	488412.70	1350143.78	Картометрический метод	5.0	Закрепление отсутствует
4762	-	-	488411.24	1350159.72	Картометрический метод	5.0	Закрепление отсутствует
4763	-	-	488442.43	1350169.12	Картометрический метод	5.0	Закрепление отсутствует
4764	-	-	488447.32	1350174.35	Картометрический метод	5.0	Закрепление отсутствует
4765	-	-	488465.47	1350193.73	Картометрический метод	5.0	Закрепление отсутствует

2. Сведения о характерных точках границ объекта							
Обозначение характерных точек границ	Существующие координаты, м		Измененные (уточненные) координаты, м		Метод определения координат характерной точки	Средняя квадратическая погрешность положения характерной точки (Mt), м	Описание обозначения точки на местности (при наличии)
	X	Y	X	Y			
1	2	3	4	5	6	7	8
4766	-	-	488465.48	1350193.74	Картометрический метод	5.0	Закрепление отсутствует
4767	-	-	488465.48	1350193.75	Картометрический метод	5.0	Закрепление отсутствует
4768	-	-	488461.34	1350206.89	Картометрический метод	5.0	Закрепление отсутствует
4769	-	-	488461.34	1350206.89	Картометрический метод	5.0	Закрепление отсутствует
4770	-	-	488454.66	1350220.14	Картометрический метод	5.0	Закрепление отсутствует
4771	-	-	488448.97	1350233.40	Картометрический метод	5.0	Закрепление отсутствует
4772	-	-	488448.55	1350244.05	Картометрический метод	5.0	Закрепление отсутствует
4773	-	-	488446.03	1350242.94	Картометрический метод	5.0	Закрепление отсутствует
4774	-	-	488445.76	1350242.82	Картометрический метод	5.0	Закрепление отсутствует
4775	-	-	488445.75	1350242.82	Картометрический метод	5.0	Закрепление отсутствует
4776	-	-	488445.75	1350242.82	Картометрический метод	5.0	Закрепление отсутствует
4777	-	-	488445.74	1350242.68	Картометрический метод	5.0	Закрепление отсутствует
4778	-	-	488427.87	1350233.96	Картометрический метод	5.0	Закрепление отсутствует
4585	-	-	488427.64	1350234.71	Картометрический метод	5.0	Закрепление отсутствует
4779	-	-	466746.71	1355797.26	Картометрический метод	5.0	Закрепление отсутствует
4780	-	-	466744.79	1355798.14	Картометрический метод	5.0	Закрепление отсутствует
4781	-	-	466764.42	1355840.54	Картометрический метод	5.0	Закрепление отсутствует
4782	-	-	466766.88	1355844.20	Картометрический метод	5.0	Закрепление отсутствует
4783	-	-	466772.64	1355852.78	Картометрический метод	5.0	Закрепление отсутствует
4784	-	-	466769.51	1355854.91	Картометрический метод	5.0	Закрепление отсутствует
4785	-	-	466766.64	1355856.86	Картометрический метод	5.0	Закрепление отсутствует
4786	-	-	466739.99	1355800.35	Картометрический метод	5.0	Закрепление отсутствует
4787	-	-	466737.44	1355801.52	Картометрический метод	5.0	Закрепление отсутствует
4788	-	-	466734.49	1355799.43	Картометрический метод	5.0	Закрепление отсутствует
4789	-	-	466689.51	1355757.49	Картометрический метод	5.0	Закрепление отсутствует

2. Сведения о характерных точках границ объекта							
Обозначение характерных точек границ	Существующие координаты, м		Измененные (уточненные) координаты, м		Метод определения координат характерной точки	Средняя квадратическая погрешность положения характерной точки (Mt), м	Описание обозначения точки на местности (при наличии)
	X	Y	X	Y			
1	2	3	4	5	6	7	8
4790	-	-	466617.29	1355687.57	Картометрический метод	5.0	Закрепление отсутствует
4791	-	-	466606.91	1355666.88	Картометрический метод	5.0	Закрепление отсутствует
4792	-	-	466608.28	1355661.46	Картометрический метод	5.0	Закрепление отсутствует
4793	-	-	466613.48	1355640.87	Картометрический метод	5.0	Закрепление отсутствует
4794	-	-	466610.50	1355625.36	Картометрический метод	5.0	Закрепление отсутствует
4795	-	-	466609.34	1355619.33	Картометрический метод	5.0	Закрепление отсутствует
4796	-	-	466609.20	1355618.62	Картометрический метод	5.0	Закрепление отсутствует
4797	-	-	466603.38	1355606.27	Картометрический метод	5.0	Закрепление отсутствует
4798	-	-	466595.97	1355600.68	Картометрический метод	5.0	Закрепление отсутствует
4799	-	-	466569.44	1355579.60	Картометрический метод	5.0	Закрепление отсутствует
4800	-	-	466590.56	1355551.43	Картометрический метод	5.0	Закрепление отсутствует
4801	-	-	466593.57	1355547.43	Картометрический метод	5.0	Закрепление отсутствует
4802	-	-	466604.72	1355532.55	Картометрический метод	5.0	Закрепление отсутствует
4803	-	-	466607.00	1355518.37	Картометрический метод	5.0	Закрепление отсутствует
4804	-	-	466610.93	1355511.04	Картометрический метод	5.0	Закрепление отсутствует
4805	-	-	466620.61	1355506.81	Картометрический метод	5.0	Закрепление отсутствует
4806	-	-	466662.31	1355488.58	Картометрический метод	5.0	Закрепление отсутствует
4807	-	-	466677.51	1355481.94	Картометрический метод	5.0	Закрепление отсутствует
4808	-	-	466695.77	1355496.85	Картометрический метод	5.0	Закрепление отсутствует
4809	-	-	466703.46	1355504.18	Картометрический метод	5.0	Закрепление отсутствует
4810	-	-	466707.67	1355507.93	Картометрический метод	5.0	Закрепление отсутствует
4811	-	-	466711.49	1355511.33	Картометрический метод	5.0	Закрепление отсутствует
4812	-	-	466717.66	1355516.18	Картометрический метод	5.0	Закрепление отсутствует
4813	-	-	466735.49	1355516.10	Картометрический метод	5.0	Закрепление отсутствует
4814	-	-	466778.23	1355515.92	Картометрический метод	5.0	Закрепление отсутствует



2. Сведения о характерных точках границ объекта							
Обозначение характерных точек границ	Существующие координаты, м		Измененные (уточненные) координаты, м		Метод определения координат характерной точки	Средняя квадратическая погрешность положения характерной точки (Mt), м	Описание обозначения точки на местности (при наличии)
	X	Y	X	Y			
1	2	3	4	5	6	7	8
4815	-	-	466799.93	1355515.83	Картометрический метод	5.0	Закрепление отсутствует
4816	-	-	466814.91	1355544.63	Картометрический метод	5.0	Закрепление отсутствует
4817	-	-	466820.55	1355555.48	Картометрический метод	5.0	Закрепление отсутствует
4818	-	-	466836.88	1355586.87	Картометрический метод	5.0	Закрепление отсутствует
4819	-	-	466837.73	1355609.40	Картометрический метод	5.0	Закрепление отсутствует
4820	-	-	466839.69	1355661.02	Картометрический метод	5.0	Закрепление отсутствует
4821	-	-	466839.83	1355664.76	Картометрический метод	5.0	Закрепление отсутствует
4822	-	-	466835.57	1355702.18	Картометрический метод	5.0	Закрепление отсутствует
4823	-	-	466835.35	1355704.14	Картометрический метод	5.0	Закрепление отсутствует
4824	-	-	466801.01	1355770.44	Картометрический метод	5.0	Закрепление отсутствует
4825	-	-	466794.27	1355783.45	Картометрический метод	5.0	Закрепление отсутствует
4826	-	-	466757.79	1355792.17	Картометрический метод	5.0	Закрепление отсутствует
4827	-	-	466752.89	1355794.42	Картометрический метод	5.0	Закрепление отсутствует
4779	-	-	466746.71	1355797.26	Картометрический метод	5.0	Закрепление отсутствует
4828	-	-	466991.10	1355653.04	Картометрический метод	5.0	Закрепление отсутствует
4829	-	-	466881.21	1355544.41	Картометрический метод	5.0	Закрепление отсутствует
4830	-	-	466891.02	1355537.84	Картометрический метод	5.0	Закрепление отсутствует
4831	-	-	466894.53	1355536.36	Картометрический метод	5.0	Закрепление отсутствует
4832	-	-	466963.37	1355524.83	Картометрический метод	5.0	Закрепление отсутствует
4833	-	-	466983.50	1355511.89	Картометрический метод	5.0	Закрепление отсутствует
4834	-	-	466994.06	1355505.11	Картометрический метод	5.0	Закрепление отсутствует
4835	-	-	466998.68	1355502.14	Картометрический метод	5.0	Закрепление отсутствует
4836	-	-	467021.43	1355485.26	Картометрический метод	5.0	Закрепление отсутствует
4837	-	-	467077.98	1355553.31	Картометрический метод	5.0	Закрепление отсутствует
4838	-	-	467079.71	1355555.00	Картометрический метод	5.0	Закрепление отсутствует

2. Сведения о характерных точках границ объекта							
Обозначение характерных точек границ	Существующие координаты, м		Измененные (уточненные) координаты, м		Метод определения координат характерной точки	Средняя квадратическая погрешность положения характерной точки (Mt), м	Описание обозначения точки на местности (при наличии)
	X	Y	X	Y			
1	2	3	4	5	6	7	8
4839	-	-	467078.00	1355557.34	Картометрический метод	5.0	Закрепление отсутствует
4840	-	-	467069.30	1355569.30	Картометрический метод	5.0	Закрепление отсутствует
4841	-	-	467017.24	1355624.03	Картометрический метод	5.0	Закрепление отсутствует
4828	-	-	466991.10	1355653.04	Картометрический метод	5.0	Закрепление отсутствует
4842	-	-	467167.39	1355848.90	Картометрический метод	5.0	Закрепление отсутствует
4843	-	-	467140.22	1355806.93	Картометрический метод	5.0	Закрепление отсутствует
4844	-	-	467173.81	1355785.19	Картометрический метод	5.0	Закрепление отсутствует
4845	-	-	467200.97	1355827.17	Картометрический метод	5.0	Закрепление отсутствует
4842	-	-	467167.39	1355848.90	Картометрический метод	5.0	Закрепление отсутствует
4846	-	-	467413.50	1355846.50	Картометрический метод	5.0	Закрепление отсутствует
4847	-	-	467410.65	1355842.23	Картометрический метод	5.0	Закрепление отсутствует
4848	-	-	467386.82	1355806.60	Картометрический метод	5.0	Закрепление отсутствует
4849	-	-	467436.80	1355773.18	Картометрический метод	5.0	Закрепление отсутствует
4850	-	-	467455.78	1355804.18	Картометрический метод	5.0	Закрепление отсутствует
4851	-	-	467452.10	1355807.46	Картометрический метод	5.0	Закрепление отсутствует
4852	-	-	467424.68	1355836.50	Картометрический метод	5.0	Закрепление отсутствует
4846	-	-	467413.50	1355846.50	Картометрический метод	5.0	Закрепление отсутствует
4853	-	-	468225.91	1355160.08	Картометрический метод	5.0	Закрепление отсутствует
4854	-	-	468222.77	1355162.15	Картометрический метод	5.0	Закрепление отсутствует
4855	-	-	468201.89	1355175.92	Картометрический метод	5.0	Закрепление отсутствует
4856	-	-	468178.18	1355172.02	Картометрический метод	5.0	Закрепление отсутствует
4857	-	-	468176.78	1355165.31	Картометрический метод	5.0	Закрепление отсутствует
4858	-	-	468171.54	1355140.20	Картометрический метод	5.0	Закрепление отсутствует
4859	-	-	468185.09	1355132.62	Картометрический метод	5.0	Закрепление отсутствует
4860	-	-	468197.09	1355129.59	Картометрический метод	5.0	Закрепление отсутствует

2. Сведения о характерных точках границ объекта							
Обозначение характерных точек границ	Существующие координаты, м		Измененные (уточненные) координаты, м		Метод определения координат характерной точки	Средняя квадратическая погрешность положения характерной точки (Mt), м	Описание обозначения точки на местности (при наличии)
	X	Y	X	Y			
1	2	3	4	5	6	7	8
4861	-	-	468209.70	1355126.41	Картометрический метод	5.0	Закрепление отсутствует
4862	-	-	468224.00	1355126.78	Картометрический метод	5.0	Закрепление отсутствует
4863	-	-	468224.19	1355121.37	Картометрический метод	5.0	Закрепление отсутствует
4864	-	-	468224.19	1355121.37	Картометрический метод	5.0	Закрепление отсутствует
4865	-	-	468224.19	1355121.43	Картометрический метод	5.0	Закрепление отсутствует
4866	-	-	468248.05	1355123.45	Картометрический метод	5.0	Закрепление отсутствует
4867	-	-	468282.30	1355126.34	Картометрический метод	5.0	Закрепление отсутствует
4868	-	-	468306.76	1355129.18	Картометрический метод	5.0	Закрепление отсутствует
4869	-	-	468316.36	1355135.05	Картометрический метод	5.0	Закрепление отсутствует
4870	-	-	468326.97	1355141.11	Картометрический метод	5.0	Закрепление отсутствует
4871	-	-	468311.25	1355140.11	Картометрический метод	5.0	Закрепление отсутствует
4872	-	-	468295.54	1355147.04	Картометрический метод	5.0	Закрепление отсутствует
4873	-	-	468274.59	1355154.60	Картометрический метод	5.0	Закрепление отсутствует
4874	-	-	468235.65	1355153.65	Картометрический метод	5.0	Закрепление отсутствует
4853	-	-	468225.91	1355160.08	Картометрический метод	5.0	Закрепление отсутствует
4875	-	-	468358.21	1355068.14	Картометрический метод	5.0	Закрепление отсутствует
4876	-	-	468343.89	1355046.35	Картометрический метод	5.0	Закрепление отсутствует
4877	-	-	468382.33	1355021.08	Картометрический метод	5.0	Закрепление отсутствует
4878	-	-	468396.66	1355042.88	Картометрический метод	5.0	Закрепление отсутствует
4879	-	-	468391.64	1355046.18	Картометрический метод	5.0	Закрепление отсутствует
4875	-	-	468358.21	1355068.14	Картометрический метод	5.0	Закрепление отсутствует
4880	-	-	467664.62	1356183.25	Картометрический метод	5.0	Закрепление отсутствует
4881	-	-	467654.43	1356186.62	Картометрический метод	5.0	Закрепление отсутствует
4882	-	-	467628.43	1356199.80	Картометрический метод	5.0	Закрепление отсутствует
4883	-	-	467585.16	1356221.75	Картометрический метод	5.0	Закрепление отсутствует

2. Сведения о характерных точках границ объекта							
Обозначение характерных точек границ	Существующие координаты, м		Измененные (уточненные) координаты, м		Метод определения координат характерной точки	Средняя квадратическая погрешность положения характерной точки (Mt), м	Описание обозначения точки на местности (при наличии)
	X	Y	X	Y			
1	2	3	4	5	6	7	8
4884	-	-	467550.14	1356239.51	Картометрический метод	5.0	Закрепление отсутствует
4885	-	-	467543.66	1356242.80	Картометрический метод	5.0	Закрепление отсутствует
4886	-	-	467516.57	1356264.39	Картометрический метод	5.0	Закрепление отсутствует
4887	-	-	467494.00	1356284.29	Картометрический метод	5.0	Закрепление отсутствует
4888	-	-	467484.74	1356273.79	Картометрический метод	5.0	Закрепление отсутствует
4889	-	-	467496.70	1356246.77	Картометрический метод	5.0	Закрепление отсутствует
4890	-	-	467507.30	1356233.47	Картометрический метод	5.0	Закрепление отсутствует
4891	-	-	467516.80	1356214.12	Картометрический метод	5.0	Закрепление отсутствует
4892	-	-	467521.43	1356209.38	Картометрический метод	5.0	Закрепление отсутствует
4893	-	-	467527.28	1356203.39	Картометрический метод	5.0	Закрепление отсутствует
4894	-	-	467539.54	1356173.04	Картометрический метод	5.0	Закрепление отсутствует
4895	-	-	467541.59	1356167.96	Картометрический метод	5.0	Закрепление отсутствует
4896	-	-	467562.06	1356138.98	Картометрический метод	5.0	Закрепление отсутствует
4897	-	-	467574.36	1356131.95	Картометрический метод	5.0	Закрепление отсутствует
4898	-	-	467577.02	1356130.43	Картометрический метод	5.0	Закрепление отсутствует
4899	-	-	467589.84	1356123.10	Картометрический метод	5.0	Закрепление отсутствует
4900	-	-	467593.43	1356077.07	Картометрический метод	5.0	Закрепление отсутствует
4901	-	-	467597.08	1356075.26	Картометрический метод	5.0	Закрепление отсутствует
4902	-	-	467636.38	1356055.85	Картометрический метод	5.0	Закрепление отсутствует
4903	-	-	467643.60	1356052.28	Картометрический метод	5.0	Закрепление отсутствует
4904	-	-	467650.85	1356031.49	Картометрический метод	5.0	Закрепление отсутствует
4905	-	-	467650.05	1356026.97	Картометрический метод	5.0	Закрепление отсутствует
4906	-	-	467648.47	1356018.07	Картометрический метод	5.0	Закрепление отсутствует
4907	-	-	467663.43	1355979.65	Картометрический метод	5.0	Закрепление отсутствует
4908	-	-	467661.39	1355965.01	Картометрический метод	5.0	Закрепление отсутствует

2. Сведения о характерных точках границ объекта							
Обозначение характерных точек границ	Существующие координаты, м		Измененные (уточненные) координаты, м		Метод определения координат характерной точки	Средняя квадратическая погрешность положения характерной точки (Mt), м	Описание обозначения точки на местности (при наличии)
	X	Y	X	Y			
1	2	3	4	5	6	7	8
4909	-	-	467680.57	1355955.67	Картометрический метод	5.0	Закрепление отсутствует
4910	-	-	467682.99	1355958.77	Картометрический метод	5.0	Закрепление отсутствует
4911	-	-	467691.14	1355969.21	Картометрический метод	5.0	Закрепление отсутствует
4912	-	-	467703.33	1355970.64	Картометрический метод	5.0	Закрепление отсутствует
4913	-	-	467715.76	1355972.09	Картометрический метод	5.0	Закрепление отсутствует
4914	-	-	467728.80	1355967.35	Картометрический метод	5.0	Закрепление отсутствует
4915	-	-	467736.91	1355964.41	Картометрический метод	5.0	Закрепление отсутствует
4916	-	-	467744.15	1355956.04	Картометрический метод	5.0	Закрепление отсутствует
4917	-	-	467761.53	1355967.02	Картометрический метод	5.0	Закрепление отсутствует
4918	-	-	467765.53	1355969.55	Картометрический метод	5.0	Закрепление отсутствует
4919	-	-	467769.41	1355972.00	Картометрический метод	5.0	Закрепление отсутствует
4920	-	-	467792.71	1355966.47	Картометрический метод	5.0	Закрепление отсутствует
4921	-	-	467797.47	1355965.34	Картометрический метод	5.0	Закрепление отсутствует
4922	-	-	467807.46	1355943.96	Картометрический метод	5.0	Закрепление отсутствует
4923	-	-	467825.68	1355945.54	Картометрический метод	5.0	Закрепление отсутствует
4924	-	-	467825.98	1355945.57	Картометрический метод	5.0	Закрепление отсутствует
4925	-	-	467855.48	1355952.65	Картометрический метод	5.0	Закрепление отсутствует
4926	-	-	467857.73	1355953.79	Картометрический метод	5.0	Закрепление отсутствует
4927	-	-	467900.29	1355975.42	Картометрический метод	5.0	Закрепление отсутствует
4928	-	-	467904.20	1355974.43	Картометрический метод	5.0	Закрепление отсутствует
4929	-	-	467919.16	1355970.62	Картометрический метод	5.0	Закрепление отсутствует
4930	-	-	467928.34	1355968.28	Картометрический метод	5.0	Закрепление отсутствует
4931	-	-	467958.43	1355974.77	Картометрический метод	5.0	Закрепление отсутствует
4932	-	-	467986.81	1355974.83	Картометрический метод	5.0	Закрепление отсутствует
4933	-	-	467993.99	1355986.85	Картометрический метод	5.0	Закрепление отсутствует

2. Сведения о характерных точках границ объекта							
Обозначение характерных точек границ	Существующие координаты, м		Измененные (уточненные) координаты, м		Метод определения координат характерной точки	Средняя квадратическая погрешность положения характерной точки (Mt), м	Описание обозначения точки на местности (при наличии)
	X	Y	X	Y			
1	2	3	4	5	6	7	8
4934	-	-	467973.12	1355999.31	Картометрический метод	5.0	Закрепление отсутствует
4935	-	-	467933.26	1356023.11	Картометрический метод	5.0	Закрепление отсутствует
4936	-	-	467929.09	1356025.60	Картометрический метод	5.0	Закрепление отсутствует
4937	-	-	467894.63	1356046.18	Картометрический метод	5.0	Закрепление отсутствует
4938	-	-	467858.43	1356067.80	Картометрический метод	5.0	Закрепление отсутствует
4939	-	-	467824.90	1356087.81	Картометрический метод	5.0	Закрепление отсутствует
4940	-	-	467789.28	1356109.09	Картометрический метод	5.0	Закрепление отсутствует
4941	-	-	467756.60	1356128.60	Картометрический метод	5.0	Закрепление отсутствует
4942	-	-	467752.96	1356133.46	Картометрический метод	5.0	Закрепление отсутствует
4943	-	-	467732.45	1356160.84	Картометрический метод	5.0	Закрепление отсутствует
4944	-	-	467691.69	1356174.31	Картометрический метод	5.0	Закрепление отсутствует
4880	-	-	467664.62	1356183.25	Картометрический метод	5.0	Закрепление отсутствует
4945	-	-	467878.34	1355948.52	Картометрический метод	5.0	Закрепление отсутствует
4946	-	-	467879.55	1355947.97	Картометрический метод	5.0	Закрепление отсутствует
4947	-	-	467879.68	1355947.90	Картометрический метод	5.0	Закрепление отсутствует
4948	-	-	467882.77	1355946.36	Картометрический метод	5.0	Закрепление отсутствует
4949	-	-	467883.57	1355945.94	Картометрический метод	5.0	Закрепление отсутствует
4950	-	-	467884.63	1355945.37	Картометрический метод	5.0	Закрепление отсутствует
4951	-	-	467885.42	1355944.93	Картометрический метод	5.0	Закрепление отсутствует
4952	-	-	467886.58	1355944.23	Картометрический метод	5.0	Закрепление отсутствует
4953	-	-	467888.09	1355943.26	Картометрический метод	5.0	Закрепление отсутствует
4954	-	-	467888.60	1355942.93	Картометрический метод	5.0	Закрепление отсутствует
4955	-	-	467889.20	1355942.52	Картометрический метод	5.0	Закрепление отсутствует
4956	-	-	467894.47	1355938.81	Картометрический метод	5.0	Закрепление отсутствует
4957	-	-	467895.47	1355938.08	Картометрический метод	5.0	Закрепление отсутствует

2. Сведения о характерных точках границ объекта							
Обозначение характерных точек границ	Существующие координаты, м		Измененные (уточненные) координаты, м		Метод определения координат характерной точки	Средняя квадратическая погрешность положения характерной точки (Mt), м	Описание обозначения точки на местности (при наличии)
	X	Y	X	Y			
1	2	3	4	5	6	7	8
4958	-	-	467895.56	1355938.00	Картометрический метод	5.0	Закрепление отсутствует
4959	-	-	467896.99	1355936.90	Картометрический метод	5.0	Закрепление отсутствует
4960	-	-	467898.15	1355935.95	Картометрический метод	5.0	Закрепление отсутствует
4961	-	-	467906.22	1355929.04	Картометрический метод	5.0	Закрепление отсутствует
4962	-	-	467908.06	1355927.45	Картометрический метод	5.0	Закрепление отсутствует
4963	-	-	467908.32	1355927.23	Картометрический метод	5.0	Закрепление отсутствует
4964	-	-	467909.75	1355925.89	Картометрический метод	5.0	Закрепление отсутствует
4965	-	-	467909.86	1355925.78	Картометрический метод	5.0	Закрепление отсутствует
4966	-	-	467912.17	1355923.45	Картометрический метод	5.0	Закрепление отсутствует
4967	-	-	467913.40	1355922.13	Картометрический метод	5.0	Закрепление отсутствует
4968	-	-	467913.81	1355921.63	Картометрический метод	5.0	Закрепление отсутствует
4969	-	-	467914.31	1355921.04	Картометрический метод	5.0	Закрепление отсутствует
4970	-	-	467914.94	1355920.25	Картометрический метод	5.0	Закрепление отсутствует
4971	-	-	467915.28	1355919.82	Картометрический метод	5.0	Закрепление отсутствует
4972	-	-	467915.41	1355919.64	Картометрический метод	5.0	Закрепление отсутствует
4973	-	-	467919.52	1355914.21	Картометрический метод	5.0	Закрепление отсутствует
4974	-	-	467920.53	1355912.79	Картометрический метод	5.0	Закрепление отсутствует
4975	-	-	467920.59	1355912.70	Картометрический метод	5.0	Закрепление отсутствует
4976	-	-	467921.95	1355910.64	Картометрический метод	5.0	Закрепление отсутствует
4977	-	-	467922.93	1355909.06	Картометрический метод	5.0	Закрепление отсутствует
4978	-	-	467923.75	1355907.54	Картометрический метод	5.0	Закрепление отсутствует
4979	-	-	467924.78	1355905.49	Картометрический метод	5.0	Закрепление отсутствует
4980	-	-	467924.89	1355905.28	Картометрический метод	5.0	Закрепление отсутствует
4981	-	-	467925.51	1355903.93	Картометрический метод	5.0	Закрепление отсутствует
4982	-	-	467928.24	1355897.64	Картометрический метод	5.0	Закрепление отсутствует

2. Сведения о характерных точках границ объекта							
Обозначение характерных точек границ	Существующие координаты, м		Измененные (уточненные) координаты, м		Метод определения координат характерной точки	Средняя квадратическая погрешность положения характерной точки (Mt), м	Описание обозначения точки на местности (при наличии)
	X	Y	X	Y			
1	2	3	4	5	6	7	8
4983	-	-	467928.42	1355897.19	Картометрический метод	5.0	Закрепление отсутствует
4984	-	-	467928.58	1355896.81	Картометрический метод	5.0	Закрепление отсутствует
4985	-	-	467929.02	1355895.70	Картометрический метод	5.0	Закрепление отсутствует
4986	-	-	467929.56	1355894.25	Картометрический метод	5.0	Закрепление отсутствует
4987	-	-	467930.04	1355892.68	Картометрический метод	5.0	Закрепление отсутствует
4988	-	-	467930.87	1355889.73	Картометрический метод	5.0	Закрепление отсутствует
4989	-	-	467930.95	1355889.42	Картометрический метод	5.0	Закрепление отсутствует
4990	-	-	467931.40	1355887.51	Картометрический метод	5.0	Закрепление отсутствует
4991	-	-	467931.40	1355887.47	Картометрический метод	5.0	Закрепление отсутствует
4992	-	-	467932.31	1355882.89	Картометрический метод	5.0	Закрепление отсутствует
4993	-	-	467932.62	1355880.98	Картометрический метод	5.0	Закрепление отсутствует
4994	-	-	467932.75	1355879.85	Картометрический метод	5.0	Закрепление отсутствует
4995	-	-	467933.09	1355876.17	Картометрический метод	5.0	Закрепление отсутствует
4996	-	-	467933.16	1355875.35	Картометрический метод	5.0	Закрепление отсутствует
4997	-	-	467933.22	1355872.88	Картометрический метод	5.0	Закрепление отсутствует
4998	-	-	467933.21	1355872.19	Картометрический метод	5.0	Закрепление отсутствует
4999	-	-	467933.19	1355871.67	Картометрический метод	5.0	Закрепление отсутствует
5000	-	-	467932.89	1355862.79	Картометрический метод	5.0	Закрепление отсутствует
5001	-	-	467932.84	1355861.85	Картометрический метод	5.0	Закрепление отсутствует
5002	-	-	467932.74	1355860.69	Картометрический метод	5.0	Закрепление отсутствует
5003	-	-	467932.45	1355857.90	Картометрический метод	5.0	Закрепление отсутствует
5004	-	-	467932.36	1355857.11	Картометрический метод	5.0	Закрепление отсутствует
5005	-	-	467932.04	1355855.17	Картометрический метод	5.0	Закрепление отсутствует
5006	-	-	467931.61	1355853.34	Картометрический метод	5.0	Закрепление отсутствует
5007	-	-	467930.75	1355850.07	Картометрический метод	5.0	Закрепление отсутствует



2. Сведения о характерных точках границ объекта							
Обозначение характерных точек границ	Существующие координаты, м		Измененные (уточненные) координаты, м		Метод определения координат характерной точки	Средняя квадратическая погрешность положения характерной точки (Mt), м	Описание обозначения точки на местности (при наличии)
	X	Y	X	Y			
1	2	3	4	5	6	7	8
5008	-	-	467930.73	1355849.99	Картометрический метод	5.0	Закрепление отсутствует
5009	-	-	467930.16	1355848.11	Картометрический метод	5.0	Закрепление отсутствует
5010	-	-	467929.99	1355847.64	Картометрический метод	5.0	Закрепление отсутствует
5011	-	-	467928.50	1355843.49	Картометрический метод	5.0	Закрепление отсутствует
5012	-	-	467927.98	1355842.12	Картометрический метод	5.0	Закрепление отсутствует
5013	-	-	467927.47	1355840.96	Картометрический метод	5.0	Закрепление отсутствует
5014	-	-	467925.98	1355837.75	Картометрический метод	5.0	Закрепление отсутствует
5015	-	-	467925.68	1355837.12	Картометрический метод	5.0	Закрепление отсутствует
5016	-	-	467924.75	1355835.39	Картометрический метод	5.0	Закрепление отсутствует
5017	-	-	467923.71	1355833.72	Картометрический метод	5.0	Закрепление отсутствует
5018	-	-	467923.71	1355833.72	Картометрический метод	5.0	Закрепление отсутствует
5019	-	-	467922.26	1355831.54	Картометрический метод	5.0	Закрепление отсутствует
5020	-	-	467921.12	1355829.95	Картометрический метод	5.0	Закрепление отсутствует
5021	-	-	467921.11	1355829.95	Картометрический метод	5.0	Закрепление отсутствует
5022	-	-	467915.70	1355822.89	Картометрический метод	5.0	Закрепление отсутствует
5023	-	-	467915.55	1355822.70	Картометрический метод	5.0	Закрепление отсутствует
5024	-	-	467915.48	1355822.61	Картометрический метод	5.0	Закрепление отсутствует
5025	-	-	467915.00	1355821.11	Картометрический метод	5.0	Закрепление отсутствует
5026	-	-	467919.34	1355811.37	Картометрический метод	5.0	Закрепление отсутствует
5027	-	-	467925.70	1355800.26	Картометрический метод	5.0	Закрепление отсутствует
5028	-	-	467930.17	1355793.54	Картометрический метод	5.0	Закрепление отсутствует
5029	-	-	467942.07	1355777.92	Картометрический метод	5.0	Закрепление отсутствует
5030	-	-	467951.97	1355766.44	Картометрический метод	5.0	Закрепление отсутствует
5031	-	-	467974.54	1355741.08	Картометрический метод	5.0	Закрепление отсутствует
5032	-	-	467974.68	1355740.92	Картометрический метод	5.0	Закрепление отсутствует

2. Сведения о характерных точках границ объекта							
Обозначение характерных точек границ	Существующие координаты, м		Измененные (уточненные) координаты, м		Метод определения координат характерной точки	Средняя квадратическая погрешность положения характерной точки (Mt), м	Описание обозначения точки на местности (при наличии)
	X	Y	X	Y			
1	2	3	4	5	6	7	8
5033	-	-	467974.82	1355740.75	Картометрический метод	5.0	Закрепление отсутствует
5034	-	-	467975.20	1355740.31	Картометрический метод	5.0	Закрепление отсутствует
5035	-	-	467975.88	1355739.50	Картометрический метод	5.0	Закрепление отсутствует
5036	-	-	467976.41	1355738.84	Картометрический метод	5.0	Закрепление отсутствует
5037	-	-	467976.80	1355738.34	Картометрический метод	5.0	Закрепление отсутствует
5038	-	-	467987.27	1355724.74	Картометрический метод	5.0	Закрепление отсутствует
5039	-	-	467987.30	1355724.70	Картометрический метод	5.0	Закрепление отсутствует
5040	-	-	467987.92	1355723.86	Картометрический метод	5.0	Закрепление отсутствует
5041	-	-	467988.77	1355722.67	Картометрический метод	5.0	Закрепление отсутствует
5042	-	-	467989.29	1355721.92	Картометрический метод	5.0	Закрепление отсутствует
5043	-	-	467989.39	1355721.77	Картометрический метод	5.0	Закрепление отсутствует
5044	-	-	467994.13	1355714.58	Картометрический метод	5.0	Закрепление отсутствует
5045	-	-	467994.65	1355713.76	Картометрический метод	5.0	Закрепление отсутствует
5046	-	-	467995.33	1355712.66	Картометрический метод	5.0	Закрепление отсутствует
5047	-	-	467995.74	1355711.96	Картометрический метод	5.0	Закрепление отсутствует
5048	-	-	467995.89	1355711.70	Картометрический метод	5.0	Закрепление отсутствует
5049	-	-	468002.27	1355700.39	Картометрический метод	5.0	Закрепление отсутствует
5050	-	-	468002.67	1355699.67	Картометрический метод	5.0	Закрепление отсутствует
5051	-	-	468003.17	1355698.71	Картометрический метод	5.0	Закрепление отсутствует
5052	-	-	468003.54	1355697.99	Картометрический метод	5.0	Закрепление отсутствует
5053	-	-	468009.97	1355684.99	Картометрический метод	5.0	Закрепление отсутствует
5054	-	-	468011.85	1355685.03	Картометрический метод	5.0	Закрепление отсутствует
5055	-	-	468012.48	1355685.04	Картометрический метод	5.0	Закрепление отсутствует
5056	-	-	468014.44	1355684.97	Картометрический метод	5.0	Закрепление отсутствует
5057	-	-	468014.46	1355684.97	Картометрический метод	5.0	Закрепление отсутствует

2. Сведения о характерных точках границ объекта							
Обозначение характерных точек границ	Существующие координаты, м		Измененные (уточненные) координаты, м		Метод определения координат характерной точки	Средняя квадратическая погрешность положения характерной точки (Mt), м	Описание обозначения точки на местности (при наличии)
	X	Y	X	Y			
1	2	3	4	5	6	7	8
5058	-	-	468017.52	1355684.77	Картометрический метод	5.0	Закрепление отсутствует
5059	-	-	468019.46	1355684.58	Картометрический метод	5.0	Закрепление отсутствует
5060	-	-	468019.82	1355684.53	Картометрический метод	5.0	Закрепление отсутствует
5061	-	-	468028.30	1355683.31	Картометрический метод	5.0	Закрепление отсутствует
5062	-	-	468028.76	1355683.24	Картометрический метод	5.0	Закрепление отсутствует
5063	-	-	468029.38	1355683.14	Картометрический метод	5.0	Закрепление отсутствует
5064	-	-	468030.49	1355682.94	Картометрический метод	5.0	Закрепление отсутствует
5065	-	-	468031.32	1355682.76	Картометрический метод	5.0	Закрепление отсутствует
5066	-	-	468033.27	1355682.32	Картометрический метод	5.0	Закрепление отсутствует
5067	-	-	468034.35	1355682.05	Картометрический метод	5.0	Закрепление отсутствует
5068	-	-	468034.72	1355681.95	Картометрический метод	5.0	Закрепление отсутствует
5069	-	-	468038.85	1355680.79	Картометрический метод	5.0	Закрепление отсутствует
5070	-	-	468039.92	1355680.46	Картометрический метод	5.0	Закрепление отсутствует
5071	-	-	468041.34	1355680.00	Картометрический метод	5.0	Закрепление отсутствует
5072	-	-	468041.78	1355679.86	Картометрический метод	5.0	Закрепление отсутствует
5073	-	-	468043.62	1355679.17	Картометрический метод	5.0	Закрепление отсутствует
5074	-	-	468043.93	1355679.04	Картометрический метод	5.0	Закрепление отсутствует
5075	-	-	468045.96	1355678.17	Картометрический метод	5.0	Закрепление отсутствует
5076	-	-	468047.43	1355677.49	Картометрический метод	5.0	Закрепление отсутствует
5077	-	-	468047.46	1355677.48	Картометрический метод	5.0	Закрепление отсутствует
5078	-	-	468051.17	1355675.64	Картометрический метод	5.0	Закрепление отсутствует
5079	-	-	468053.65	1355674.42	Картометрический метод	5.0	Закрепление отсутствует
5080	-	-	468055.21	1355673.59	Картометрический метод	5.0	Закрепление отсутствует
5081	-	-	468057.27	1355672.42	Картометрический метод	5.0	Закрепление отсутствует
5082	-	-	468057.40	1355672.34	Картометрический метод	5.0	Закрепление отсутствует

2. Сведения о характерных точках границ объекта							
Обозначение характерных точек границ	Существующие координаты, м		Измененные (уточненные) координаты, м		Метод определения координат характерной точки	Средняя квадратическая погрешность положения характерной точки (Mt), м	Описание обозначения точки на местности (при наличии)
	X	Y	X	Y			
1	2	3	4	5	6	7	8
5083	-	-	468059.07	1355671.30	Картометрический метод	5.0	Закрепление отсутствует
5084	-	-	468060.24	1355670.48	Картометрический метод	5.0	Закрепление отсутствует
5085	-	-	468062.14	1355669.07	Картометрический метод	5.0	Закрепление отсутствует
5086	-	-	468062.57	1355668.75	Картометрический метод	5.0	Закрепление отсутствует
5087	-	-	468063.76	1355667.78	Картометрический метод	5.0	Закрепление отсутствует
5088	-	-	468064.09	1355667.51	Картометрический метод	5.0	Закрепление отсутствует
5089	-	-	468064.86	1355666.80	Картометрический метод	5.0	Закрепление отсутствует
5090	-	-	468066.58	1355665.18	Картометрический метод	5.0	Закрепление отсутствует
5091	-	-	468067.24	1355664.54	Картометрический метод	5.0	Закрепление отсутствует
5092	-	-	468067.84	1355663.93	Картометрический метод	5.0	Закрепление отсутствует
5093	-	-	468070.27	1355661.35	Картометрический метод	5.0	Закрепление отсутствует
5094	-	-	468071.02	1355660.53	Картометрический метод	5.0	Закрепление отсутствует
5095	-	-	468071.92	1355659.46	Картометрический метод	5.0	Закрепление отсутствует
5096	-	-	468074.00	1355656.85	Картометрический метод	5.0	Закрепление отсутствует
5097	-	-	468074.34	1355656.41	Картометрический метод	5.0	Закрепление отсутствует
5098	-	-	468075.49	1355654.81	Картометрический метод	5.0	Закрепление отсутствует
5099	-	-	468076.53	1355653.14	Картометрический метод	5.0	Закрепление отсутствует
5100	-	-	468076.78	1355652.69	Картометрический метод	5.0	Закрепление отсутствует
5101	-	-	468078.40	1355649.78	Картометрический метод	5.0	Закрепление отсутствует
5102	-	-	468079.07	1355648.50	Картометрический метод	5.0	Закрепление отсутствует
5103	-	-	468079.52	1355647.54	Картометрический метод	5.0	Закрепление отсутствует
5104	-	-	468080.49	1355645.39	Картометрический метод	5.0	Закрепление отсутствует
5105	-	-	468080.85	1355644.56	Картометрический метод	5.0	Закрепление отсутствует
5106	-	-	468080.92	1355644.37	Картометрический метод	5.0	Закрепление отсутствует
5107	-	-	468081.31	1355643.42	Картометрический метод	5.0	Закрепление отсутствует

2. Сведения о характерных точках границ объекта							
Обозначение характерных точек границ	Существующие координаты, м		Измененные (уточненные) координаты, м		Метод определения координат характерной точки	Средняя квадратическая погрешность положения характерной точки (Mt), м	Описание обозначения точки на местности (при наличии)
	X	Y	X	Y			
1	2	3	4	5	6	7	8
5108	-	-	468081.86	1355643.59	Картометрический метод	5.0	Закрепление отсутствует
5109	-	-	468088.28	1355645.52	Картометрический метод	5.0	Закрепление отсутствует
5110	-	-	468089.15	1355645.77	Картометрический метод	5.0	Закрепление отсутствует
5111	-	-	468089.98	1355645.98	Картометрический метод	5.0	Закрепление отсутствует
5112	-	-	468092.26	1355646.52	Картометрический метод	5.0	Закрепление отсутствует
5113	-	-	468093.34	1355646.75	Картометрический метод	5.0	Закрепление отсутствует
5114	-	-	468094.90	1355647.01	Картометрический метод	5.0	Закрепление отсутствует
5115	-	-	468094.87	1355647.73	Картометрический метод	5.0	Закрепление отсутствует
5116	-	-	468094.87	1355648.02	Картометрический метод	5.0	Закрепление отсутствует
5117	-	-	468094.96	1355656.96	Картометрический метод	5.0	Закрепление отсутствует
5118	-	-	468095.02	1355658.63	Картометрический метод	5.0	Закрепление отсутствует
5119	-	-	468095.09	1355659.43	Картометрический метод	5.0	Закрепление отсутствует
5120	-	-	468095.39	1355662.71	Картометрический метод	5.0	Закрепление отсутствует
5121	-	-	468095.52	1355663.87	Картометрический метод	5.0	Закрепление отсутствует
5122	-	-	468095.84	1355665.80	Картометрический метод	5.0	Закрепление отсутствует
5123	-	-	468095.87	1355665.94	Картометрический метод	5.0	Закрепление отсутствует
5124	-	-	468096.08	1355666.98	Картометрический метод	5.0	Закрепление отсутствует
5125	-	-	468096.25	1355667.75	Картометрический метод	5.0	Закрепление отсутствует
5126	-	-	468097.24	1355672.05	Картометрический метод	5.0	Закрепление отсутствует
5127	-	-	468097.49	1355673.05	Картометрический метод	5.0	Закрепление отсутствует
5128	-	-	468097.71	1355673.82	Картометрический метод	5.0	Закрепление отсутствует
5129	-	-	468098.40	1355676.15	Картометрический метод	5.0	Закрепление отсутствует
5130	-	-	468098.75	1355677.26	Картометрический метод	5.0	Закрепление отсутствует
5131	-	-	468099.44	1355679.10	Картометрический метод	5.0	Закрепление отсутствует
5132	-	-	468099.58	1355679.42	Картометрический метод	5.0	Закрепление отсутствует

2. Сведения о характерных точках границ объекта							
Обозначение характерных точек границ	Существующие координаты, м		Измененные (уточненные) координаты, м		Метод определения координат характерной точки	Средняя квадратическая погрешность положения характерной точки (Mt), м	Описание обозначения точки на местности (при наличии)
	X	Y	X	Y			
1	2	3	4	5	6	7	8
5133	-	-	468100.44	1355681.44	Картометрический метод	5.0	Закрепление отсутствует
5134	-	-	468101.12	1355682.91	Картометрический метод	5.0	Закрепление отсутствует
5135	-	-	468101.14	1355682.95	Картометрический метод	5.0	Закрепление отсутствует
5136	-	-	468104.05	1355688.83	Картометрический метод	5.0	Закрепление отсутствует
5137	-	-	468104.49	1355689.69	Картометрический метод	5.0	Закрепление отсутствует
5138	-	-	468105.09	1355690.82	Картометрический метод	5.0	Закрепление отсутствует
5139	-	-	468105.56	1355691.66	Картометрический метод	5.0	Закрепление отсутствует
5140	-	-	468106.60	1355693.33	Картометрический метод	5.0	Закрепление отсутствует
5141	-	-	468106.73	1355693.53	Картометрический метод	5.0	Закрепление отсутствует
5142	-	-	468108.38	1355695.95	Картометрический метод	5.0	Закрепление отсутствует
5143	-	-	468109.39	1355697.35	Картометрический метод	5.0	Закрепление отсутствует
5144	-	-	468109.68	1355697.72	Картометрический метод	5.0	Закрепление отсутствует
5145	-	-	468110.26	1355698.45	Картометрический метод	5.0	Закрепление отсутствует
5146	-	-	468110.28	1355698.50	Картометрический метод	5.0	Закрепление отсутствует
5147	-	-	468110.51	1355699.08	Картометрический метод	5.0	Закрепление отсутствует
5148	-	-	468111.84	1355702.31	Картометрический метод	5.0	Закрепление отсутствует
5149	-	-	468111.86	1355702.37	Картометрический метод	5.0	Закрепление отсутствует
5150	-	-	468112.55	1355703.91	Картометрический метод	5.0	Закрепление отсутствует
5151	-	-	468113.57	1355706.02	Картометрический метод	5.0	Закрепление отсутствует
5152	-	-	468113.69	1355706.26	Картометрический метод	5.0	Закрепление отсутствует
5153	-	-	468114.61	1355707.99	Картометрический метод	5.0	Закрепление отсутствует
5154	-	-	468115.27	1355709.08	Картометрический метод	5.0	Закрепление отсутствует
5155	-	-	468116.53	1355711.05	Картометрический метод	5.0	Закрепление отсутствует
5156	-	-	468116.90	1355711.63	Картометрический метод	5.0	Закрепление отсутствует
5157	-	-	468118.05	1355713.23	Картометрический метод	5.0	Закрепление отсутствует

2. Сведения о характерных точках границ объекта							
Обозначение характерных точек границ	Существующие координаты, м		Измененные (уточненные) координаты, м		Метод определения координат характерной точки	Средняя квадратическая погрешность положения характерной точки (Mt), м	Описание обозначения точки на местности (при наличии)
	X	Y	X	Y			
1	2	3	4	5	6	7	8
5158	-	-	468118.58	1355713.90	Картометрический метод	5.0	Закрепление отсутствует
5159	-	-	468120.05	1355715.71	Картометрический метод	5.0	Закрепление отсутствует
5160	-	-	468120.77	1355716.56	Картометрический метод	5.0	Закрепление отсутствует
5161	-	-	468121.20	1355717.04	Картометрический метод	5.0	Закрепление отсутствует
5162	-	-	468123.61	1355719.68	Картометрический метод	5.0	Закрепление отсутствует
5163	-	-	468124.33	1355720.43	Картометрический метод	5.0	Закрепление отсутствует
5164	-	-	468124.45	1355721.17	Картометрический метод	5.0	Закрепление отсутствует
5165	-	-	468124.98	1355724.20	Картометрический метод	5.0	Закрепление отсутствует
5166	-	-	468125.11	1355724.88	Картометрический метод	5.0	Закрепление отсутствует
5167	-	-	468125.56	1355726.79	Картометрический метод	5.0	Закрепление отсутствует
5168	-	-	468126.13	1355728.67	Картометрический метод	5.0	Закрепление отсутствует
5169	-	-	468126.13	1355728.67	Картометрический метод	5.0	Закрепление отсутствует
5170	-	-	468127.11	1355731.58	Картометрический метод	5.0	Закрепление отсутствует
5171	-	-	468127.81	1355733.42	Картометрический метод	5.0	Закрепление отсутствует
5172	-	-	468128.62	1355735.20	Картометрический метод	5.0	Закрепление отсутствует
5173	-	-	468128.93	1355735.82	Картометрический метод	5.0	Закрепление отсутствует
5174	-	-	468130.35	1355738.55	Картометрический метод	5.0	Закрепление отсутствует
5175	-	-	468130.96	1355739.66	Картометрический метод	5.0	Закрепление отсутствует
5176	-	-	468131.50	1355740.55	Картометрический метод	5.0	Закрепление отсутствует
5177	-	-	468133.41	1355743.62	Картометрический метод	5.0	Закрепление отсутствует
5178	-	-	468133.92	1355744.39	Картометрический метод	5.0	Закрепление отсутствует
5179	-	-	468134.59	1355745.36	Картометрический метод	5.0	Закрепление отсутствует
5180	-	-	468136.23	1355747.62	Картометрический метод	5.0	Закрепление отсутствует
5181	-	-	468136.70	1355748.25	Картометрический метод	5.0	Закрепление отсутствует
5182	-	-	468137.95	1355749.77	Картометрический метод	5.0	Закрепление отсутствует

2. Сведения о характерных точках границ объекта							
Обозначение характерных точек границ	Существующие координаты, м		Измененные (уточненные) координаты, м		Метод определения координат характерной точки	Средняя квадратическая погрешность положения характерной точки (Mt), м	Описание обозначения точки на местности (при наличии)
	X	Y	X	Y			
1	2	3	4	5	6	7	8
5183	-	-	468139.25	1355751.16	Картометрический метод	5.0	Закрепление отсутствует
5184	-	-	468141.65	1355753.58	Картометрический метод	5.0	Закрепление отсутствует
5185	-	-	468141.70	1355753.62	Картометрический метод	5.0	Закрепление отсутствует
5186	-	-	468143.13	1355754.96	Картометрический метод	5.0	Закрепление отсутствует
5187	-	-	468143.54	1355755.31	Картометрический метод	5.0	Закрепление отсутствует
5188	-	-	468145.46	1355756.93	Картометрический метод	5.0	Закрепление отсутствует
5189	-	-	468146.56	1355757.82	Картометрический метод	5.0	Закрепление отсутствует
5190	-	-	468147.59	1355758.58	Картометрический метод	5.0	Закрепление отсутствует
5191	-	-	468150.48	1355760.60	Картометрический метод	5.0	Закрепление отсутствует
5192	-	-	468151.04	1355760.99	Картометрический метод	5.0	Закрепление отсутствует
5193	-	-	468152.71	1355762.03	Картометрический метод	5.0	Закрепление отсутствует
5194	-	-	468153.49	1355762.46	Картометрический метод	5.0	Закрепление отсутствует
5195	-	-	468154.54	1355763.03	Картометрический метод	5.0	Закрепление отсутствует
5196	-	-	468155.33	1355763.44	Картометрический метод	5.0	Закрепление отсутствует
5197	-	-	468159.53	1355765.54	Картометрический метод	5.0	Закрепление отсутствует
5198	-	-	468159.69	1355765.62	Картометрический метод	5.0	Закрепление отсутствует
5199	-	-	468161.10	1355766.27	Картометрический метод	5.0	Закрепление отсутствует
5200	-	-	468163.21	1355767.18	Картометрический метод	5.0	Закрепление отсутствует
5201	-	-	468163.59	1355767.34	Картометрический метод	5.0	Закрепление отсутствует
5202	-	-	468163.86	1355767.44	Картометрический метод	5.0	Закрепление отсутствует
5203	-	-	468165.32	1355767.99	Картометрический метод	5.0	Закрепление отсутствует
5204	-	-	468166.00	1355768.23	Картометрический метод	5.0	Закрепление отсутствует
5205	-	-	468166.11	1355768.27	Картометрический метод	5.0	Закрепление отсутствует
5206	-	-	468166.52	1355768.40	Картометрический метод	5.0	Закрепление отсутствует
5207	-	-	468169.26	1355769.29	Картометрический метод	5.0	Закрепление отсутствует



2. Сведения о характерных точках границ объекта							
Обозначение характерных точек границ	Существующие координаты, м		Измененные (уточненные) координаты, м		Метод определения координат характерной точки	Средняя квадратическая погрешность положения характерной точки (Mt), м	Описание обозначения точки на местности (при наличии)
	X	Y	X	Y			
1	2	3	4	5	6	7	8
5208	-	-	468175.72	1355771.38	Картометрический метод	5.0	Закрепление отсутствует
5209	-	-	468177.19	1355771.81	Картометрический метод	5.0	Закрепление отсутствует
5210	-	-	468177.71	1355771.95	Картометрический метод	5.0	Закрепление отсутствует
5211	-	-	468180.39	1355772.61	Картометрический метод	5.0	Закрепление отсутствует
5212	-	-	468181.78	1355772.92	Картометрический метод	5.0	Закрепление отсутствует
5213	-	-	468181.84	1355772.93	Картометрический метод	5.0	Закрепление отсутствует
5214	-	-	468134.88	1355845.28	Картометрический метод	5.0	Закрепление отсутствует
5215	-	-	468107.16	1355880.16	Картометрический метод	5.0	Закрепление отсутствует
5216	-	-	468097.91	1355891.81	Картометрический метод	5.0	Закрепление отсутствует
5217	-	-	468052.22	1355929.83	Картометрический метод	5.0	Закрепление отсутствует
5218	-	-	468026.07	1355946.64	Картометрический метод	5.0	Закрепление отсутствует
5219	-	-	468021.45	1355948.06	Картометрический метод	5.0	Закрепление отсутствует
5220	-	-	467990.55	1355957.53	Картометрический метод	5.0	Закрепление отсутствует
5221	-	-	467931.93	1355957.67	Картометрический метод	5.0	Закрепление отсутствует
5222	-	-	467931.07	1355957.67	Картометрический метод	5.0	Закрепление отсутствует
5223	-	-	467906.55	1355954.17	Картометрический метод	5.0	Закрепление отсутствует
4945	-	-	467878.34	1355948.52	Картометрический метод	5.0	Закрепление отсутствует
5224	-	-	468033.54	1355973.02	Картометрический метод	5.0	Закрепление отсутствует
5225	-	-	468030.79	1355960.62	Картометрический метод	5.0	Закрепление отсутствует
5226	-	-	468043.24	1355953.98	Картометрический метод	5.0	Закрепление отсутствует
5227	-	-	468058.12	1355942.40	Картометрический метод	5.0	Закрепление отсутствует
5228	-	-	468058.25	1355942.30	Картометрический метод	5.0	Закрепление отсутствует
5229	-	-	468080.77	1355921.45	Картометрический метод	5.0	Закрепление отсутствует
5230	-	-	468119.13	1355875.59	Картометрический метод	5.0	Закрепление отсутствует
5231	-	-	468156.91	1355824.06	Картометрический метод	5.0	Закрепление отсутствует

2. Сведения о характерных точках границ объекта							
Обозначение характерных точек границ	Существующие координаты, м		Измененные (уточненные) координаты, м		Метод определения координат характерной точки	Средняя квадратическая погрешность положения характерной точки (Mt), м	Описание обозначения точки на местности (при наличии)
	X	Y	X	Y			
1	2	3	4	5	6	7	8
5232	-	-	468159.19	1355820.95	Картометрический метод	5.0	Закрепление отсутствует
5233	-	-	468159.58	1355820.42	Картометрический метод	5.0	Закрепление отсутствует
5234	-	-	468269.80	1355839.75	Картометрический метод	5.0	Закрепление отсутствует
5235	-	-	468295.99	1355844.34	Картометрический метод	5.0	Закрепление отсутствует
5236	-	-	468345.10	1355878.79	Картометрический метод	5.0	Закрепление отсутствует
5237	-	-	468368.65	1355889.40	Картометрический метод	5.0	Закрепление отсутствует
5238	-	-	468351.47	1355895.25	Картометрический метод	5.0	Закрепление отсутствует
5239	-	-	468275.70	1355907.85	Картометрический метод	5.0	Закрепление отсутствует
5240	-	-	468190.34	1355926.54	Картометрический метод	5.0	Закрепление отсутствует
5241	-	-	468146.46	1355945.10	Картометрический метод	5.0	Закрепление отсутствует
5242	-	-	468097.70	1355955.02	Картометрический метод	5.0	Закрепление отсутствует
5224	-	-	468033.54	1355973.02	Картометрический метод	5.0	Закрепление отсутствует
5243	-	-	468447.82	1355793.78	Картометрический метод	5.0	Закрепление отсутствует
5244	-	-	468447.69	1355793.77	Картометрический метод	5.0	Закрепление отсутствует
5245	-	-	468447.39	1355803.30	Картометрический метод	5.0	Закрепление отсутствует
5246	-	-	468444.58	1355892.84	Картометрический метод	5.0	Закрепление отсутствует
5247	-	-	468425.22	1355893.30	Картометрический метод	5.0	Закрепление отсутствует
5248	-	-	468406.91	1355891.71	Картометрический метод	5.0	Закрепление отсутствует
5249	-	-	468406.84	1355891.70	Картометрический метод	5.0	Закрепление отсутствует
5250	-	-	468394.51	1355889.24	Картометрический метод	5.0	Закрепление отсутствует
5251	-	-	468379.97	1355883.94	Картометрический метод	5.0	Закрепление отсутствует
5252	-	-	468372.73	1355881.30	Картометрический метод	5.0	Закрепление отсутствует
5253	-	-	468363.03	1355877.76	Картометрический метод	5.0	Закрепление отсутствует
5254	-	-	468346.82	1355869.42	Картометрический метод	5.0	Закрепление отсутствует
5255	-	-	468328.32	1355857.76	Картометрический метод	5.0	Закрепление отсутствует

2. Сведения о характерных точках границ объекта							
Обозначение характерных точек границ	Существующие координаты, м		Измененные (уточненные) координаты, м		Метод определения координат характерной точки	Средняя квадратическая погрешность положения характерной точки (Mt), м	Описание обозначения точки на местности (при наличии)
	X	Y	X	Y			
1	2	3	4	5	6	7	8
5256	-	-	468317.94	1355849.86	Картометрический метод	5.0	Закрепление отсутствует
5257	-	-	468302.71	1355838.26	Картометрический метод	5.0	Закрепление отсутствует
5258	-	-	468291.64	1355831.00	Картометрический метод	5.0	Закрепление отсутствует
5259	-	-	468285.67	1355827.08	Картометрический метод	5.0	Закрепление отсутствует
5260	-	-	468264.53	1355813.20	Картометрический метод	5.0	Закрепление отсутствует
5261	-	-	468262.91	1355811.89	Картометрический метод	5.0	Закрепление отсутствует
5262	-	-	468246.57	1355798.71	Картометрический метод	5.0	Закрепление отсутствует
5263	-	-	468217.70	1355775.41	Картометрический метод	5.0	Закрепление отсутствует
5264	-	-	468210.87	1355768.76	Картометрический метод	5.0	Закрепление отсутствует
5265	-	-	468202.32	1355756.10	Картометрический метод	5.0	Закрепление отсутствует
5266	-	-	468201.52	1355752.66	Картометрический метод	5.0	Закрепление отсутствует
5267	-	-	468203.32	1355745.93	Картометрический метод	5.0	Закрепление отсутствует
5268	-	-	468219.04	1355748.86	Картометрический метод	5.0	Закрепление отсутствует
5269	-	-	468244.13	1355753.55	Картометрический метод	5.0	Закрепление отсутствует
5270	-	-	468282.35	1355760.68	Картометрический метод	5.0	Закрепление отсутствует
5271	-	-	468301.75	1355787.88	Картометрический метод	5.0	Закрепление отсутствует
5272	-	-	468326.96	1355796.70	Картометрический метод	5.0	Закрепление отсутствует
5273	-	-	468344.36	1355792.17	Картометрический метод	5.0	Закрепление отсутствует
5274	-	-	468352.83	1355789.96	Картометрический метод	5.0	Закрепление отсутствует
5275	-	-	468367.53	1355782.74	Картометрический метод	5.0	Закрепление отсутствует
5276	-	-	468369.46	1355781.11	Картометрический метод	5.0	Закрепление отсутствует
5277	-	-	468387.77	1355765.65	Картометрический метод	5.0	Закрепление отсутствует
5278	-	-	468416.01	1355781.16	Картометрический метод	5.0	Закрепление отсутствует
5279	-	-	468447.93	1355786.17	Картометрический метод	5.0	Закрепление отсутствует
5280	-	-	468447.90	1355787.09	Картометрический метод	5.0	Закрепление отсутствует

2. Сведения о характерных точках границ объекта							
Обозначение характерных точек границ	Существующие координаты, м		Измененные (уточненные) координаты, м		Метод определения координат характерной точки	Средняя квадратическая погрешность положения характерной точки (Mt), м	Описание обозначения точки на местности (при наличии)
	X	Y	X	Y			
1	2	3	4	5	6	7	8
5243	-	-	468447.82	1355793.78	Картометрический метод	5.0	Закрепление отсутствует
5281	-	-	468483.76	1355921.61	Картометрический метод	5.0	Закрепление отсутствует
5282	-	-	468482.19	1355920.22	Картометрический метод	5.0	Закрепление отсутствует
5283	-	-	468490.27	1355902.16	Картометрический метод	5.0	Закрепление отсутствует
5284	-	-	468519.02	1355903.25	Картометрический метод	5.0	Закрепление отсутствует
5285	-	-	468533.88	1355901.21	Картометрический метод	5.0	Закрепление отсутствует
5286	-	-	468562.63	1355912.60	Картометрический метод	5.0	Закрепление отсутствует
5287	-	-	468566.33	1355914.06	Картометрический метод	5.0	Закрепление отсутствует
5288	-	-	468572.28	1355919.03	Картометрический метод	5.0	Закрепление отсутствует
5289	-	-	468528.92	1355983.93	Картометрический метод	5.0	Закрепление отсутствует
5290	-	-	468509.86	1355958.17	Картометрический метод	5.0	Закрепление отсутствует
5291	-	-	468505.94	1355949.11	Картометрический метод	5.0	Закрепление отсутствует
5292	-	-	468500.33	1355936.18	Картометрический метод	5.0	Закрепление отсутствует
5281	-	-	468483.76	1355921.61	Картометрический метод	5.0	Закрепление отсутствует
5293	-	-	469777.00	1356982.50	Картометрический метод	5.0	Закрепление отсутствует
5294	-	-	469732.24	1356944.44	Картометрический метод	5.0	Закрепление отсутствует
5295	-	-	469748.96	1356931.12	Картометрический метод	5.0	Закрепление отсутствует
5296	-	-	469767.42	1356913.81	Картометрический метод	5.0	Закрепление отсутствует
5297	-	-	469776.61	1356904.01	Картометрический метод	5.0	Закрепление отсутствует
5298	-	-	469787.50	1356891.11	Картометрический метод	5.0	Закрепление отсутствует
5299	-	-	469795.52	1356880.66	Картометрический метод	5.0	Закрепление отсутствует
5300	-	-	469797.96	1356879.25	Картометрический метод	5.0	Закрепление отсутствует
5301	-	-	469800.85	1356879.23	Картометрический метод	5.0	Закрепление отсутствует
5302	-	-	469841.03	1356883.81	Картометрический метод	5.0	Закрепление отсутствует
5303	-	-	469844.17	1356885.42	Картометрический метод	5.0	Закрепление отсутствует

2. Сведения о характерных точках границ объекта							
Обозначение характерных точек границ	Существующие координаты, м		Измененные (уточненные) координаты, м		Метод определения координат характерной точки	Средняя квадратическая погрешность положения характерной точки (Mt), м	Описание обозначения точки на местности (при наличии)
	X	Y	X	Y			
1	2	3	4	5	6	7	8
5304	-	-	469864.84	1356898.54	Картометрический метод	5.0	Закрепление отсутствует
5305	-	-	469865.10	1356898.74	Картометрический метод	5.0	Закрепление отсутствует
5306	-	-	469867.98	1356900.95	Картометрический метод	5.0	Закрепление отсутствует
5307	-	-	469870.02	1356903.85	Картометрический метод	5.0	Закрепление отсутствует
5308	-	-	469871.08	1356906.97	Картометрический метод	5.0	Закрепление отсутствует
5309	-	-	469871.25	1356910.27	Картометрический метод	5.0	Закрепление отсутствует
5310	-	-	469864.90	1356931.98	Картометрический метод	5.0	Закрепление отсутствует
5311	-	-	469856.72	1356954.25	Картометрический метод	5.0	Закрепление отсутствует
5312	-	-	469844.60	1356983.55	Картометрический метод	5.0	Закрепление отсутствует
5313	-	-	469834.37	1357005.49	Картометрический метод	5.0	Закрепление отсутствует
5314	-	-	469825.17	1357023.47	Картометрический метод	5.0	Закрепление отсутствует
5293	-	-	469777.00	1356982.50	Картометрический метод	5.0	Закрепление отсутствует
5315	-	-	469813.98	1356430.98	Картометрический метод	5.0	Закрепление отсутствует
5316	-	-	469782.33	1356425.08	Картометрический метод	5.0	Закрепление отсутствует
5317	-	-	469756.87	1356427.74	Картометрический метод	5.0	Закрепление отсутствует
5318	-	-	469724.39	1356389.68	Картометрический метод	5.0	Закрепление отсутствует
5319	-	-	469696.81	1356370.34	Картометрический метод	5.0	Закрепление отсутствует
5320	-	-	469686.66	1356370.56	Картометрический метод	5.0	Закрепление отсутствует
5321	-	-	469686.67	1356370.57	Картометрический метод	5.0	Закрепление отсутствует
5322	-	-	469710.38	1356396.17	Картометрический метод	5.0	Закрепление отсутствует
5323	-	-	469748.08	1356437.92	Картометрический метод	5.0	Закрепление отсутствует
5324	-	-	469716.19	1356466.24	Картометрический метод	5.0	Закрепление отсутствует
5325	-	-	469678.42	1356423.97	Картометрический метод	5.0	Закрепление отсутствует
5326	-	-	469668.42	1356412.46	Картометрический метод	5.0	Закрепление отсутствует
5327	-	-	469651.12	1356427.13	Картометрический метод	5.0	Закрепление отсутствует

2. Сведения о характерных точках границ объекта							
Обозначение характерных точек границ	Существующие координаты, м		Измененные (уточненные) координаты, м		Метод определения координат характерной точки	Средняя квадратическая погрешность положения характерной точки (Mt), м	Описание обозначения точки на местности (при наличии)
	X	Y	X	Y			
1	2	3	4	5	6	7	8
5328	-	-	469644.56	1356421.93	Картометрический метод	5.0	Закрепление отсутствует
5329	-	-	469644.51	1356386.14	Картометрический метод	5.0	Закрепление отсутствует
5330	-	-	469643.65	1356385.08	Картометрический метод	5.0	Закрепление отсутствует
5331	-	-	469631.06	1356394.28	Картометрический метод	5.0	Закрепление отсутствует
5332	-	-	469637.34	1356422.97	Картометрический метод	5.0	Закрепление отсутствует
5333	-	-	469648.45	1356436.20	Картометрический метод	5.0	Закрепление отсутствует
5334	-	-	469643.16	1356448.90	Картометрический метод	5.0	Закрепление отсутствует
5335	-	-	469618.06	1356473.39	Картометрический метод	5.0	Закрепление отсутствует
5336	-	-	469635.22	1356486.47	Картометрический метод	5.0	Закрепление отсутствует
5337	-	-	469637.34	1356527.74	Картометрический метод	5.0	Закрепление отсутствует
5338	-	-	469636.28	1356626.70	Картометрический метод	5.0	Закрепление отсутствует
5339	-	-	469636.99	1356637.14	Картометрический метод	5.0	Закрепление отсутствует
5340	-	-	469639.15	1356637.72	Картометрический метод	5.0	Закрепление отсутствует
5341	-	-	469646.62	1356645.78	Картометрический метод	5.0	Закрепление отсутствует
5342	-	-	469649.96	1356649.84	Картометрический метод	5.0	Закрепление отсутствует
5343	-	-	469651.58	1356655.06	Картометрический метод	5.0	Закрепление отсутствует
5344	-	-	469651.52	1356660.01	Картометрический метод	5.0	Закрепление отсутствует
5345	-	-	469660.62	1356660.56	Картометрический метод	5.0	Закрепление отсутствует
5346	-	-	469679.15	1356658.97	Картометрический метод	5.0	Закрепление отсутствует
5347	-	-	469681.45	1356652.06	Картометрический метод	5.0	Закрепление отсутствует
5348	-	-	469671.61	1356647.82	Картометрический метод	5.0	Закрепление отсутствует
5349	-	-	469653.45	1356637.24	Картометрический метод	5.0	Закрепление отсутствует
5350	-	-	469653.54	1356620.50	Картометрический метод	5.0	Закрепление отсутствует
5351	-	-	469653.69	1356611.78	Картометрический метод	5.0	Закрепление отсутствует
5352	-	-	469723.69	1356565.06	Картометрический метод	5.0	Закрепление отсутствует

2. Сведения о характерных точках границ объекта							
Обозначение характерных точек границ	Существующие координаты, м		Измененные (уточненные) координаты, м		Метод определения координат характерной точки	Средняя квадратическая погрешность положения характерной точки (Mt), м	Описание обозначения точки на местности (при наличии)
	X	Y	X	Y			
1	2	3	4	5	6	7	8
5353	-	-	469760.30	1356531.82	Картометрический метод	5.0	Закрепление отсутствует
5354	-	-	469781.37	1356506.66	Картометрический метод	5.0	Закрепление отсутствует
5355	-	-	469785.63	1356501.85	Картометрический метод	5.0	Закрепление отсутствует
5356	-	-	469789.82	1356501.23	Картометрический метод	5.0	Закрепление отсутствует
5357	-	-	469784.98	1356494.93	Картометрический метод	5.0	Закрепление отсутствует
5358	-	-	469779.67	1356482.26	Картометрический метод	5.0	Закрепление отсутствует
5359	-	-	469779.67	1356482.26	Картометрический метод	5.0	Закрепление отсутствует
5360	-	-	469779.67	1356482.25	Картометрический метод	5.0	Закрепление отсутствует
5361	-	-	469785.51	1356471.65	Картометрический метод	5.0	Закрепление отсутствует
5362	-	-	469797.68	1356471.65	Картометрический метод	5.0	Закрепление отсутствует
5363	-	-	469802.69	1356475.90	Картометрический метод	5.0	Закрепление отсутствует
5364	-	-	469827.09	1356439.14	Картометрический метод	5.0	Закрепление отсутствует
5365	-	-	469830.65	1356435.62	Картометрический метод	5.0	Закрепление отсутствует
5366	-	-	469834.26	1356434.76	Картометрический метод	5.0	Закрепление отсутствует
5367	-	-	469839.66	1356436.84	Картометрический метод	5.0	Закрепление отсутствует
5368	-	-	469873.90	1356471.66	Картометрический метод	5.0	Закрепление отсутствует
5369	-	-	469884.63	1356482.38	Картометрический метод	5.0	Закрепление отсутствует
5370	-	-	469893.38	1356497.66	Картометрический метод	5.0	Закрепление отсутствует
5371	-	-	469898.01	1356514.42	Картометрический метод	5.0	Закрепление отсутствует
5372	-	-	469906.44	1356560.78	Картометрический метод	5.0	Закрепление отсутствует
5373	-	-	469907.71	1356569.15	Картометрический метод	5.0	Закрепление отсутствует
5374	-	-	469921.38	1356567.44	Картометрический метод	5.0	Закрепление отсутствует
5375	-	-	469921.50	1356567.43	Картометрический метод	5.0	Закрепление отсутствует
5376	-	-	469934.20	1356566.37	Картометрический метод	5.0	Закрепление отсутствует
5377	-	-	469955.90	1356572.19	Картометрический метод	5.0	Закрепление отсутствует

2. Сведения о характерных точках границ объекта							
Обозначение характерных точек границ	Существующие координаты, м		Измененные (уточненные) координаты, м		Метод определения координат характерной точки	Средняя квадратическая погрешность положения характерной точки (Mt), м	Описание обозначения точки на местности (при наличии)
	X	Y	X	Y			
1	2	3	4	5	6	7	8
5378	-	-	469964.37	1356598.12	Картометрический метод	5.0	Закрепление отсутствует
5379	-	-	469959.24	1356628.12	Картометрический метод	5.0	Закрепление отсутствует
5380	-	-	469957.49	1356638.34	Картометрический метод	5.0	Закрепление отсутствует
5381	-	-	469953.25	1356677.50	Картометрический метод	5.0	Закрепление отсутствует
5382	-	-	469948.82	1356702.23	Картометрический метод	5.0	Закрепление отсутствует
5383	-	-	469965.86	1356705.32	Картометрический метод	5.0	Закрепление отсутствует
5384	-	-	469975.02	1356706.98	Картометрический метод	5.0	Закрепление отсутствует
5385	-	-	469975.02	1356706.98	Картометрический метод	5.0	Закрепление отсутствует
5386	-	-	469975.02	1356706.99	Картометрический метод	5.0	Закрепление отсутствует
5387	-	-	469967.71	1356746.12	Картометрический метод	5.0	Закрепление отсутствует
5388	-	-	469965.24	1356781.34	Картометрический метод	5.0	Закрепление отсутствует
5389	-	-	469965.24	1356781.34	Картометрический метод	5.0	Закрепление отсутствует
5390	-	-	469954.22	1356779.27	Картометрический метод	5.0	Закрепление отсутствует
5391	-	-	469944.53	1356777.46	Картометрический метод	5.0	Закрепление отсутствует
5392	-	-	469944.79	1356782.27	Картометрический метод	5.0	Закрепление отсутствует
5393	-	-	469941.08	1356807.67	Картометрический метод	5.0	Закрепление отсутствует
5394	-	-	469930.07	1356828.81	Картометрический метод	5.0	Закрепление отсутствует
5395	-	-	469942.14	1356831.88	Картометрический метод	5.0	Закрепление отсутствует
5396	-	-	469953.86	1356834.85	Картометрический метод	5.0	Закрепление отсутствует
5397	-	-	469953.86	1356834.85	Картометрический метод	5.0	Закрепление отсутствует
5398	-	-	469949.19	1356849.48	Картометрический метод	5.0	Закрепление отсутствует
5399	-	-	469940.76	1356875.88	Картометрический метод	5.0	Закрепление отсутствует
5400	-	-	469938.25	1356893.16	Картометрический метод	5.0	Закрепление отсутствует
5401	-	-	469934.95	1356915.88	Картометрический метод	5.0	Закрепление отсутствует
5402	-	-	469934.95	1356915.88	Картометрический метод	5.0	Закрепление отсутствует



2. Сведения о характерных точках границ объекта							
Обозначение характерных точек границ	Существующие координаты, м		Измененные (уточненные) координаты, м		Метод определения координат характерной точки	Средняя квадратическая погрешность положения характерной точки (Mt), м	Описание обозначения точки на местности (при наличии)
	X	Y	X	Y			
1	2	3	4	5	6	7	8
5403	-	-	469905.57	1356915.86	Картометрический метод	5.0	Закрепление отсутствует
5404	-	-	469901.19	1356903.39	Картометрический метод	5.0	Закрепление отсутствует
5405	-	-	469896.95	1356887.48	Картометрический метод	5.0	Закрепление отсутствует
5406	-	-	469896.12	1356871.94	Картометрический метод	5.0	Закрепление отсутствует
5407	-	-	469895.27	1356854.78	Картометрический метод	5.0	Закрепление отсутствует
5408	-	-	469896.84	1356839.96	Картометрический метод	5.0	Закрепление отсутствует
5409	-	-	469898.85	1356830.78	Картометрический метод	5.0	Закрепление отсутствует
5410	-	-	469899.89	1356825.33	Картометрический метод	5.0	Закрепление отсутствует
5411	-	-	469893.46	1356823.55	Картометрический метод	5.0	Закрепление отсутствует
5412	-	-	469886.54	1356821.38	Картометрический метод	5.0	Закрепление отсутствует
5413	-	-	469882.54	1356847.26	Картометрический метод	5.0	Закрепление отсутствует
5414	-	-	469861.50	1356877.78	Картометрический метод	5.0	Закрепление отсутствует
5415	-	-	469861.49	1356877.77	Картометрический метод	5.0	Закрепление отсутствует
5416	-	-	469854.05	1356873.07	Картометрический метод	5.0	Закрепление отсутствует
5417	-	-	469854.06	1356873.09	Картометрический метод	5.0	Закрепление отсутствует
5418	-	-	469854.06	1356873.09	Картометрический метод	5.0	Закрепление отсутствует
5419	-	-	469849.77	1356870.39	Картометрический метод	5.0	Закрепление отсутствует
5420	-	-	469793.72	1356864.38	Картометрический метод	5.0	Закрепление отсутствует
5421	-	-	469790.44	1356864.02	Картометрический метод	5.0	Закрепление отсутствует
5422	-	-	469783.01	1356874.84	Картометрический метод	5.0	Закрепление отсутствует
5423	-	-	469773.93	1356886.45	Картометрический метод	5.0	Закрепление отсутствует
5424	-	-	469764.82	1356896.95	Картометрический метод	5.0	Закрепление отсутствует
5425	-	-	469752.10	1356910.04	Картометрический метод	5.0	Закрепление отсутствует
5426	-	-	469744.50	1356917.10	Картометрический метод	5.0	Закрепление отсутствует
5427	-	-	469733.36	1356926.57	Картометрический метод	5.0	Закрепление отсутствует

2. Сведения о характерных точках границ объекта							
Обозначение характерных точек границ	Существующие координаты, м		Измененные (уточненные) координаты, м		Метод определения координат характерной точки	Средняя квадратическая погрешность положения характерной точки (Mt), м	Описание обозначения точки на местности (при наличии)
	X	Y	X	Y			
1	2	3	4	5	6	7	8
5428	-	-	469721.69	1356935.48	Картометрический метод	5.0	Закрепление отсутствует
5429	-	-	469711.06	1356942.91	Картометрический метод	5.0	Закрепление отсутствует
5430	-	-	469708.12	1357028.15	Картометрический метод	5.0	Закрепление отсутствует
5431	-	-	469708.12	1357028.16	Картометрический метод	5.0	Закрепление отсутствует
5432	-	-	469659.28	1357022.71	Картометрический метод	5.0	Закрепление отсутствует
5433	-	-	469657.81	1357022.54	Картометрический метод	5.0	Закрепление отсутствует
5434	-	-	469648.21	1357089.15	Картометрический метод	5.0	Закрепление отсутствует
5435	-	-	469645.07	1357087.98	Картометрический метод	5.0	Закрепление отсутствует
5436	-	-	469645.25	1357102.31	Картометрический метод	5.0	Закрепление отсутствует
5437	-	-	469655.21	1357106.06	Картометрический метод	5.0	Закрепление отсутствует
5438	-	-	469673.24	1357113.12	Картометрический метод	5.0	Закрепление отсутствует
5439	-	-	469690.80	1357119.22	Картометрический метод	5.0	Закрепление отсутствует
5440	-	-	469701.13	1357122.34	Картометрический метод	5.0	Закрепление отсутствует
5441	-	-	469713.80	1357125.17	Картометрический метод	5.0	Закрепление отсутствует
5442	-	-	469731.42	1357126.91	Картометрический метод	5.0	Закрепление отсутствует
5443	-	-	469737.89	1357126.72	Картометрический метод	5.0	Закрепление отсутствует
5444	-	-	469744.46	1357125.77	Картометрический метод	5.0	Закрепление отсутствует
5445	-	-	469750.03	1357124.53	Картометрический метод	5.0	Закрепление отсутствует
5446	-	-	469757.02	1357122.37	Картометрический метод	5.0	Закрепление отсутствует
5447	-	-	469765.56	1357118.60	Картометрический метод	5.0	Закрепление отсутствует
5448	-	-	469771.88	1357115.05	Картометрический метод	5.0	Закрепление отсутствует
5449	-	-	469778.78	1357110.20	Картометрический метод	5.0	Закрепление отсутствует
5450	-	-	469783.56	1357105.77	Картометрический метод	5.0	Закрепление отсутствует
5451	-	-	469789.51	1357099.86	Картометрический метод	5.0	Закрепление отсутствует
5452	-	-	469839.70	1357148.76	Картометрический метод	5.0	Закрепление отсутствует

2. Сведения о характерных точках границ объекта							
Обозначение характерных точек границ	Существующие координаты, м		Измененные (уточненные) координаты, м		Метод определения координат характерной точки	Средняя квадратическая погрешность положения характерной точки (Mt), м	Описание обозначения точки на местности (при наличии)
	X	Y	X	Y			
1	2	3	4	5	6	7	8
5453	-	-	469841.01	1357124.44	Картометрический метод	5.0	Закрепление отсутствует
5454	-	-	469861.17	1357123.45	Картометрический метод	5.0	Закрепление отсутствует
5455	-	-	469871.04	1357114.54	Картометрический метод	5.0	Закрепление отсутствует
5456	-	-	469871.04	1357114.54	Картометрический метод	5.0	Закрепление отсутствует
5457	-	-	469863.87	1357133.52	Картометрический метод	5.0	Закрепление отсутствует
5458	-	-	469840.51	1357148.25	Картометрический метод	5.0	Закрепление отсутствует
5459	-	-	469839.70	1357148.76	Картометрический метод	5.0	Закрепление отсутствует
5460	-	-	469839.26	1357157.03	Картометрический метод	5.0	Закрепление отсутствует
5461	-	-	469832.05	1357180.41	Картометрический метод	5.0	Закрепление отсутствует
5462	-	-	469832.04	1357180.41	Картометрический метод	5.0	Закрепление отсутствует
5463	-	-	469819.71	1357220.37	Картометрический метод	5.0	Закрепление отсутствует
5464	-	-	469817.23	1357219.80	Картометрический метод	5.0	Закрепление отсутствует
5465	-	-	469744.76	1357203.26	Картометрический метод	5.0	Закрепление отсутствует
5466	-	-	469672.25	1357186.71	Картометрический метод	5.0	Закрепление отсутствует
5467	-	-	469630.38	1357177.15	Картометрический метод	5.0	Закрепление отсутствует
5468	-	-	469630.37	1357177.16	Картометрический метод	5.0	Закрепление отсутствует
5469	-	-	469630.37	1357177.16	Картометрический метод	5.0	Закрепление отсутствует
5470	-	-	469595.84	1357169.27	Картометрический метод	5.0	Закрепление отсутствует
5471	-	-	469544.67	1357157.58	Картометрический метод	5.0	Закрепление отсутствует
5472	-	-	469540.00	1357156.53	Картометрический метод	5.0	Закрепление отсутствует
5473	-	-	469540.00	1357156.52	Картометрический метод	5.0	Закрепление отсутствует
5474	-	-	469561.91	1357056.84	Картометрический метод	5.0	Закрепление отсутствует
5475	-	-	469584.61	1356996.46	Картометрический метод	5.0	Закрепление отсутствует
5476	-	-	469590.64	1356917.68	Картометрический метод	5.0	Закрепление отсутствует
5477	-	-	469595.02	1356840.88	Картометрический метод	5.0	Закрепление отсутствует

2. Сведения о характерных точках границ объекта							
Обозначение характерных точек границ	Существующие координаты, м		Измененные (уточненные) координаты, м		Метод определения координат характерной точки	Средняя квадратическая погрешность положения характерной точки (Mt), м	Описание обозначения точки на местности (при наличии)
	X	Y	X	Y			
1	2	3	4	5	6	7	8
5478	-	-	469595.89	1356818.62	Картометрический метод	5.0	Закрепление отсутствует
5479	-	-	469596.21	1356810.15	Картометрический метод	5.0	Закрепление отсутствует
5480	-	-	469596.22	1356807.80	Картометрический метод	5.0	Закрепление отсутствует
5481	-	-	469596.22	1356807.79	Картометрический метод	5.0	Закрепление отсутствует
5482	-	-	469596.30	1356788.46	Картометрический метод	5.0	Закрепление отсутствует
5483	-	-	469596.41	1356760.08	Картометрический метод	5.0	Закрепление отсутствует
5484	-	-	469596.48	1356741.34	Картометрический метод	5.0	Закрепление отсутствует
5485	-	-	469596.48	1356741.27	Картометрический метод	5.0	Закрепление отсутствует
5486	-	-	469592.37	1356741.48	Картометрический метод	5.0	Закрепление отсутствует
5487	-	-	469591.31	1356741.53	Картометрический метод	5.0	Закрепление отсутствует
5488	-	-	469587.56	1356741.73	Картометрический метод	5.0	Закрепление отсутствует
5489	-	-	469585.39	1356741.83	Картометрический метод	5.0	Закрепление отсутствует
5490	-	-	469548.50	1356743.58	Картометрический метод	5.0	Закрепление отсутствует
5491	-	-	469538.77	1356744.04	Картометрический метод	5.0	Закрепление отсутствует
5492	-	-	469538.69	1356744.04	Картометрический метод	5.0	Закрепление отсутствует
5493	-	-	469518.44	1356744.99	Картометрический метод	5.0	Закрепление отсутствует
5494	-	-	469518.44	1356744.99	Картометрический метод	5.0	Закрепление отсутствует
5495	-	-	469515.50	1356775.09	Картометрический метод	5.0	Закрепление отсутствует
5496	-	-	469515.50	1356775.09	Картометрический метод	5.0	Закрепление отсутствует
5497	-	-	469512.39	1356807.03	Картометрический метод	5.0	Закрепление отсутствует
5498	-	-	469510.92	1356822.04	Картометрический метод	5.0	Закрепление отсутствует
5499	-	-	469506.48	1356867.44	Картометрический метод	5.0	Закрепление отсутствует
5500	-	-	469504.93	1356883.35	Картометрический метод	5.0	Закрепление отсутствует
5501	-	-	469497.14	1356908.01	Картометрический метод	5.0	Закрепление отсутствует
5502	-	-	469491.61	1356925.55	Картометрический метод	5.0	Закрепление отсутствует

2. Сведения о характерных точках границ объекта							
Обозначение характерных точек границ	Существующие координаты, м		Измененные (уточненные) координаты, м		Метод определения координат характерной точки	Средняя квадратическая погрешность положения характерной точки (Mt), м	Описание обозначения точки на местности (при наличии)
	X	Y	X	Y			
1	2	3	4	5	6	7	8
5503	-	-	469490.81	1356946.14	Картометрический метод	5.0	Закрепление отсутствует
5504	-	-	469490.81	1356946.15	Картометрический метод	5.0	Закрепление отсутствует
5505	-	-	469490.81	1356946.15	Картометрический метод	5.0	Закрепление отсутствует
5506	-	-	469490.47	1356954.98	Картометрический метод	5.0	Закрепление отсутствует
5507	-	-	469491.44	1356957.72	Картометрический метод	5.0	Закрепление отсутствует
5508	-	-	469491.45	1356957.73	Картометрический метод	5.0	Закрепление отсутствует
5509	-	-	469500.03	1356982.00	Картометрический метод	5.0	Закрепление отсутствует
5510	-	-	469496.97	1356994.91	Картометрический метод	5.0	Закрепление отсутствует
5511	-	-	469495.64	1357000.54	Картометрический метод	5.0	Закрепление отсутствует
5512	-	-	469486.61	1357010.90	Картометрический метод	5.0	Закрепление отсутствует
5513	-	-	469479.62	1357031.12	Картометрический метод	5.0	Закрепление отсутствует
5514	-	-	469478.01	1357050.48	Картометрический метод	5.0	Закрепление отсутствует
5515	-	-	469475.47	1357081.16	Картометрический метод	5.0	Закрепление отсутствует
5516	-	-	469467.69	1357098.64	Картометрический метод	5.0	Закрепление отсутствует
5517	-	-	469467.69	1357098.64	Картометрический метод	5.0	Закрепление отсутствует
5518	-	-	469455.33	1357126.44	Картометрический метод	5.0	Закрепление отсутствует
5519	-	-	469451.34	1357138.97	Картометрический метод	5.0	Закрепление отсутствует
5520	-	-	469450.10	1357142.85	Картометрический метод	5.0	Закрепление отсутствует
5521	-	-	469449.82	1357143.73	Картометрический метод	5.0	Закрепление отсутствует
5522	-	-	469437.13	1357183.49	Картометрический метод	5.0	Закрепление отсутствует
5523	-	-	469436.12	1357191.01	Картометрический метод	5.0	Закрепление отсутствует
5524	-	-	469428.77	1357245.75	Картометрический метод	5.0	Закрепление отсутствует
5525	-	-	469423.28	1357255.95	Картометрический метод	5.0	Закрепление отсутствует
5526	-	-	469415.39	1357270.60	Картометрический метод	5.0	Закрепление отсутствует
5527	-	-	469411.63	1357277.58	Картометрический метод	5.0	Закрепление отсутствует

2. Сведения о характерных точках границ объекта							
Обозначение характерных точек границ	Существующие координаты, м		Измененные (уточненные) координаты, м		Метод определения координат характерной точки	Средняя квадратическая погрешность положения характерной точки (Mt), м	Описание обозначения точки на местности (при наличии)
	X	Y	X	Y			
1	2	3	4	5	6	7	8
5528	-	-	469411.63	1357277.58	Картометрический метод	5.0	Закрепление отсутствует
5529	-	-	469393.37	1357311.50	Картометрический метод	5.0	Закрепление отсутствует
5530	-	-	469393.37	1357311.50	Картометрический метод	5.0	Закрепление отсутствует
5531	-	-	469388.21	1357321.08	Картометрический метод	5.0	Закрепление отсутствует
5532	-	-	469359.68	1357383.09	Картометрический метод	5.0	Закрепление отсутствует
5533	-	-	469356.83	1357389.28	Картометрический метод	5.0	Закрепление отсутствует
5534	-	-	469347.21	1357423.95	Картометрический метод	5.0	Закрепление отсутствует
5535	-	-	469345.72	1357426.86	Картометрический метод	5.0	Закрепление отсутствует
5536	-	-	469341.77	1357434.57	Картометрический метод	5.0	Закрепление отсутствует
5537	-	-	469341.06	1357435.52	Картометрический метод	5.0	Закрепление отсутствует
5538	-	-	469339.02	1357438.27	Картометрический метод	5.0	Закрепление отсутствует
5539	-	-	469335.01	1357443.66	Картометрический метод	5.0	Закрепление отсутствует
5540	-	-	469326.42	1357455.21	Картометрический метод	5.0	Закрепление отсутствует
5541	-	-	469304.62	1357484.52	Картометрический метод	5.0	Закрепление отсутствует
5542	-	-	469302.86	1357486.89	Картометрический метод	5.0	Закрепление отсутствует
5543	-	-	469290.59	1357501.88	Картометрический метод	5.0	Закрепление отсутствует
5544	-	-	469289.88	1357502.75	Картометрический метод	5.0	Закрепление отсутствует
5545	-	-	469280.27	1357514.48	Картометрический метод	5.0	Закрепление отсутствует
5546	-	-	469257.28	1357542.57	Картометрический метод	5.0	Закрепление отсутствует
5547	-	-	469257.28	1357542.57	Картометрический метод	5.0	Закрепление отсутствует
5548	-	-	469257.11	1357542.78	Картометрический метод	5.0	Закрепление отсутствует
5549	-	-	469239.55	1357564.22	Картометрический метод	5.0	Закрепление отсутствует
5550	-	-	469234.83	1357570.59	Картометрический метод	5.0	Закрепление отсутствует
5551	-	-	469219.29	1357592.44	Картометрический метод	5.0	Закрепление отсутствует
5552	-	-	469216.00	1357596.24	Картометрический метод	5.0	Закрепление отсутствует

2. Сведения о характерных точках границ объекта							
Обозначение характерных точек границ	Существующие координаты, м		Измененные (уточненные) координаты, м		Метод определения координат характерной точки	Средняя квадратическая погрешность положения характерной точки (Mt), м	Описание обозначения точки на местности (при наличии)
	X	Y	X	Y			
1	2	3	4	5	6	7	8
5553	-	-	469198.53	1357616.42	Картометрический метод	5.0	Закрепление отсутствует
5554	-	-	469188.29	1357628.24	Картометрический метод	5.0	Закрепление отсутствует
5555	-	-	469179.15	1357638.79	Картометрический метод	5.0	Закрепление отсутствует
5556	-	-	469154.38	1357668.50	Картометрический метод	5.0	Закрепление отсутствует
5557	-	-	469142.47	1357682.78	Картометрический метод	5.0	Закрепление отсутствует
5558	-	-	469116.52	1357720.54	Картометрический метод	5.0	Закрепление отсутствует
5559	-	-	469112.01	1357760.41	Картометрический метод	5.0	Закрепление отсутствует
5560	-	-	469110.39	1357774.83	Картометрический метод	5.0	Закрепление отсутствует
5561	-	-	469110.38	1357774.83	Картометрический метод	5.0	Закрепление отсутствует
5562	-	-	469110.36	1357775.01	Картометрический метод	5.0	Закрепление отсутствует
5563	-	-	469102.53	1357844.35	Картометрический метод	5.0	Закрепление отсутствует
5564	-	-	469099.57	1357870.54	Картометрический метод	5.0	Закрепление отсутствует
5565	-	-	469102.80	1357918.37	Картометрический метод	5.0	Закрепление отсутствует
5566	-	-	469102.80	1357918.37	Картометрический метод	5.0	Закрепление отсутствует
5567	-	-	469103.38	1357926.97	Картометрический метод	5.0	Закрепление отсутствует
5568	-	-	469103.03	1357946.71	Картометрический метод	5.0	Закрепление отсутствует
5569	-	-	469102.66	1357967.18	Картометрический метод	5.0	Закрепление отсутствует
5570	-	-	469099.12	1357979.74	Картометрический метод	5.0	Закрепление отсутствует
5571	-	-	469099.11	1357979.73	Картометрический метод	5.0	Закрепление отсутствует
5572	-	-	469088.71	1358016.53	Картометрический метод	5.0	Закрепление отсутствует
5573	-	-	469088.61	1358016.91	Картометрический метод	5.0	Закрепление отсутствует
5574	-	-	469083.91	1358033.53	Картометрический метод	5.0	Закрепление отсутствует
5575	-	-	469075.30	1358058.69	Картометрический метод	5.0	Закрепление отсутствует
5576	-	-	469075.30	1358058.69	Картометрический метод	5.0	Закрепление отсутствует
5577	-	-	469075.30	1358058.70	Картометрический метод	5.0	Закрепление отсутствует

2. Сведения о характерных точках границ объекта							
Обозначение характерных точек границ	Существующие координаты, м		Измененные (уточненные) координаты, м		Метод определения координат характерной точки	Средняя квадратическая погрешность положения характерной точки (Mt), м	Описание обозначения точки на местности (при наличии)
	X	Y	X	Y			
1	2	3	4	5	6	7	8
5578	-	-	469073.72	1358063.29	Картометрический метод	5.0	Закрепление отсутствует
5579	-	-	469060.50	1358086.25	Картометрический метод	5.0	Закрепление отсутствует
5580	-	-	469055.83	1358095.99	Картометрический метод	5.0	Закрепление отсутствует
5581	-	-	469053.63	1358100.57	Картометрический метод	5.0	Закрепление отсутствует
5582	-	-	469053.63	1358100.57	Картометрический метод	5.0	Закрепление отсутствует
5583	-	-	469052.34	1358103.26	Картометрический метод	5.0	Закрепление отсутствует
5584	-	-	469049.94	1358116.78	Картометрический метод	5.0	Закрепление отсутствует
5585	-	-	469048.22	1358126.40	Картометрический метод	5.0	Закрепление отсутствует
5586	-	-	469063.37	1358136.63	Картометрический метод	5.0	Закрепление отсутствует
5587	-	-	469091.27	1358140.94	Картометрический метод	5.0	Закрепление отсутствует
5588	-	-	469093.83	1358141.34	Картометрический метод	5.0	Закрепление отсутствует
5589	-	-	469102.06	1358144.08	Картометрический метод	5.0	Закрепление отсутствует
5590	-	-	469102.06	1358144.08	Картометрический метод	5.0	Закрепление отсутствует
5591	-	-	469101.00	1358170.67	Картометрический метод	5.0	Закрепление отсутствует
5592	-	-	469099.27	1358187.91	Картометрический метод	5.0	Закрепление отсутствует
5593	-	-	469096.14	1358203.78	Картометрический метод	5.0	Закрепление отсутствует
5594	-	-	469088.58	1358223.69	Картометрический метод	5.0	Закрепление отсутствует
5595	-	-	469081.19	1358237.37	Картометрический метод	5.0	Закрепление отсутствует
5596	-	-	469072.24	1358250.87	Картометрический метод	5.0	Закрепление отсутствует
5597	-	-	469057.17	1358270.85	Картометрический метод	5.0	Закрепление отсутствует
5598	-	-	469007.72	1358328.46	Картометрический метод	5.0	Закрепление отсутствует
5599	-	-	468993.21	1358346.30	Картометрический метод	5.0	Закрепление отсутствует
5600	-	-	468992.88	1358346.73	Картометрический метод	5.0	Закрепление отсутствует
5601	-	-	468983.84	1358358.30	Картометрический метод	5.0	Закрепление отсутствует
5602	-	-	468972.76	1358376.41	Картометрический метод	5.0	Закрепление отсутствует



2. Сведения о характерных точках границ объекта							
Обозначение характерных точек границ	Существующие координаты, м		Измененные (уточненные) координаты, м		Метод определения координат характерной точки	Средняя квадратическая погрешность положения характерной точки (Mt), м	Описание обозначения точки на местности (при наличии)
	X	Y	X	Y			
1	2	3	4	5	6	7	8
5603	-	-	468959.54	1358400.18	Картометрический метод	5.0	Закрепление отсутствует
5604	-	-	468948.39	1358422.92	Картометрический метод	5.0	Закрепление отсутствует
5605	-	-	468924.49	1358456.35	Картометрический метод	5.0	Закрепление отсутствует
5606	-	-	468924.20	1358456.76	Картометрический метод	5.0	Закрепление отсутствует
5607	-	-	468924.20	1358456.76	Картометрический метод	5.0	Закрепление отсутствует
5608	-	-	468919.15	1358454.78	Картометрический метод	5.0	Закрепление отсутствует
5609	-	-	468918.11	1358454.37	Картометрический метод	5.0	Закрепление отсутствует
5610	-	-	468915.99	1358453.54	Картометрический метод	5.0	Закрепление отсутствует
5611	-	-	468908.94	1358450.77	Картометрический метод	5.0	Закрепление отсутствует
5612	-	-	468884.13	1358441.02	Картометрический метод	5.0	Закрепление отсутствует
5613	-	-	468878.35	1358438.75	Картометрический метод	5.0	Закрепление отсутствует
5614	-	-	468875.89	1358437.81	Картометрический метод	5.0	Закрепление отсутствует
5615	-	-	468875.88	1358437.81	Картометрический метод	5.0	Закрепление отсутствует
5616	-	-	468875.87	1358437.80	Картометрический метод	5.0	Закрепление отсутствует
5617	-	-	468875.36	1358437.60	Картометрический метод	5.0	Закрепление отсутствует
5618	-	-	468875.36	1358437.60	Картометрический метод	5.0	Закрепление отсутствует
5619	-	-	468872.71	1358436.59	Картометрический метод	5.0	Закрепление отсутствует
5620	-	-	468843.30	1358425.32	Картометрический метод	5.0	Закрепление отсутствует
5621	-	-	468812.04	1358413.35	Картометрический метод	5.0	Закрепление отсутствует
5622	-	-	468790.70	1358405.17	Картометрический метод	5.0	Закрепление отсутствует
5623	-	-	468790.70	1358405.17	Картометрический метод	5.0	Закрепление отсутствует
5624	-	-	468781.37	1358401.60	Картометрический метод	5.0	Закрепление отсутствует
5625	-	-	468771.97	1358398.00	Картометрический метод	5.0	Закрепление отсутствует
5626	-	-	468723.94	1358379.60	Картометрический метод	5.0	Закрепление отсутствует
5627	-	-	468588.39	1358327.67	Картометрический метод	5.0	Закрепление отсутствует

2. Сведения о характерных точках границ объекта							
Обозначение характерных точек границ	Существующие координаты, м		Измененные (уточненные) координаты, м		Метод определения координат характерной точки	Средняя квадратическая погрешность положения характерной точки (Mt), м	Описание обозначения точки на местности (при наличии)
	X	Y	X	Y			
1	2	3	4	5	6	7	8
5628	-	-	468563.83	1358318.26	Картометрический метод	5.0	Закрепление отсутствует
5629	-	-	468523.44	1358302.79	Картометрический метод	5.0	Закрепление отсутствует
5630	-	-	468446.86	1358273.45	Картометрический метод	5.0	Закрепление отсутствует
5631	-	-	468425.25	1358265.17	Картометрический метод	5.0	Закрепление отсутствует
5632	-	-	468425.23	1358265.16	Картометрический метод	5.0	Закрепление отсутствует
5633	-	-	468307.94	1358220.24	Картометрический метод	5.0	Закрепление отсутствует
5634	-	-	468294.35	1358215.03	Картометрический метод	5.0	Закрепление отсутствует
5635	-	-	468300.99	1358119.25	Картометрический метод	5.0	Закрепление отсутствует
5636	-	-	468301.06	1358118.23	Картометрический метод	5.0	Закрепление отсутствует
5637	-	-	468301.10	1358117.65	Картометрический метод	5.0	Закрепление отсутствует
5638	-	-	468301.80	1358107.48	Картометрический метод	5.0	Закрепление отсутствует
5639	-	-	468303.89	1358077.39	Картометрический метод	5.0	Закрепление отсутствует
5640	-	-	468305.73	1358050.81	Картометрический метод	5.0	Закрепление отсутствует
5641	-	-	468307.63	1358023.36	Картометрический метод	5.0	Закрепление отсутствует
5642	-	-	468307.68	1358022.69	Картометрический метод	5.0	Закрепление отсутствует
5643	-	-	468309.64	1357994.33	Картометрический метод	5.0	Закрепление отсутствует
5644	-	-	468313.56	1357937.70	Картометрический метод	5.0	Закрепление отсутствует
5645	-	-	468315.24	1357913.53	Картометрический метод	5.0	Закрепление отсутствует
5646	-	-	468337.72	1357828.21	Картометрический метод	5.0	Закрепление отсутствует
5647	-	-	468351.99	1357774.04	Картометрический метод	5.0	Закрепление отсутствует
5648	-	-	468361.62	1357737.51	Картометрический метод	5.0	Закрепление отсутствует
5649	-	-	468361.99	1357736.12	Картометрический метод	5.0	Закрепление отсутствует
5650	-	-	468391.83	1357622.86	Картометрический метод	5.0	Закрепление отсутствует
5651	-	-	468391.96	1357622.38	Картометрический метод	5.0	Закрепление отсутствует
5652	-	-	468394.81	1357611.54	Картометрический метод	5.0	Закрепление отсутствует

2. Сведения о характерных точках границ объекта							
Обозначение характерных точек границ	Существующие координаты, м		Измененные (уточненные) координаты, м		Метод определения координат характерной точки	Средняя квадратическая погрешность положения характерной точки (Mt), м	Описание обозначения точки на местности (при наличии)
	X	Y	X	Y			
1	2	3	4	5	6	7	8
5653	-	-	468407.93	1357561.77	Картометрический метод	5.0	Закрепление отсутствует
5654	-	-	468409.10	1357557.32	Картометрический метод	5.0	Закрепление отсутствует
5655	-	-	468413.82	1357539.39	Картометрический метод	5.0	Закрепление отсутствует
5656	-	-	468413.95	1357538.91	Картометрический метод	5.0	Закрепление отсутствует
5657	-	-	468423.30	1357503.42	Картометрический метод	5.0	Закрепление отсутствует
5658	-	-	468437.47	1357449.64	Картометрический метод	5.0	Закрепление отсутствует
5659	-	-	468453.73	1357387.93	Картометрический метод	5.0	Закрепление отсутствует
5660	-	-	468457.98	1357371.80	Картометрический метод	5.0	Закрепление отсутствует
5661	-	-	468484.92	1357269.56	Картометрический метод	5.0	Закрепление отсутствует
5662	-	-	468494.45	1357233.41	Картометрический метод	5.0	Закрепление отсутствует
5663	-	-	468496.57	1357225.36	Картометрический метод	5.0	Закрепление отсутствует
5664	-	-	468499.38	1357214.70	Картометрический метод	5.0	Закрепление отсутствует
5665	-	-	468502.28	1357203.70	Картометрический метод	5.0	Закрепление отсутствует
5666	-	-	468504.39	1357195.67	Картометрический метод	5.0	Закрепление отсутствует
5667	-	-	468571.12	1356942.43	Картометрический метод	5.0	Закрепление отсутствует
5668	-	-	468579.22	1356911.70	Картометрический метод	5.0	Закрепление отсутствует
5669	-	-	468620.49	1356755.06	Картометрический метод	5.0	Закрепление отсутствует
5670	-	-	469007.58	1356462.66	Картометрический метод	5.0	Закрепление отсутствует
5671	-	-	468992.77	1356374.56	Картометрический метод	5.0	Закрепление отсутствует
5672	-	-	468987.05	1356340.53	Картометрический метод	5.0	Закрепление отсутствует
5673	-	-	468968.60	1356255.74	Картометрический метод	5.0	Закрепление отсутствует
5674	-	-	468968.52	1356255.12	Картометрический метод	5.0	Закрепление отсутствует
5675	-	-	468963.61	1356217.91	Картометрический метод	5.0	Закрепление отсутствует
5676	-	-	468958.44	1356188.41	Картометрический метод	5.0	Закрепление отсутствует
5677	-	-	468938.29	1356109.92	Картометрический метод	5.0	Закрепление отсутствует

2. Сведения о характерных точках границ объекта							
Обозначение характерных точек границ	Существующие координаты, м		Измененные (уточненные) координаты, м		Метод определения координат характерной точки	Средняя квадратическая погрешность положения характерной точки (Mt), м	Описание обозначения точки на местности (при наличии)
	X	Y	X	Y			
1	2	3	4	5	6	7	8
5678	-	-	468935.20	1356097.89	Картометрический метод	5.0	Закрепление отсутствует
5679	-	-	468934.56	1356095.41	Картометрический метод	5.0	Закрепление отсутствует
5680	-	-	468933.79	1356092.38	Картометрический метод	5.0	Закрепление отсутствует
5681	-	-	468930.07	1356077.90	Картометрический метод	5.0	Закрепление отсутствует
5682	-	-	468930.07	1356077.87	Картометрический метод	5.0	Закрепление отсутствует
5683	-	-	468925.26	1356059.16	Картометрический метод	5.0	Закрепление отсутствует
5684	-	-	468928.16	1356047.82	Картометрический метод	5.0	Закрепление отсутствует
5685	-	-	468909.31	1356013.46	Картометрический метод	5.0	Закрепление отсутствует
5686	-	-	468904.57	1356004.81	Картометрический метод	5.0	Закрепление отсутствует
5687	-	-	468882.93	1355995.97	Картометрический метод	5.0	Закрепление отсутствует
5688	-	-	468842.51	1355988.26	Картометрический метод	5.0	Закрепление отсутствует
5689	-	-	468825.01	1355984.92	Картометрический метод	5.0	Закрепление отсутствует
5690	-	-	468824.63	1355990.95	Картометрический метод	5.0	Закрепление отсутствует
5691	-	-	468819.62	1355992.94	Картометрический метод	5.0	Закрепление отсутствует
5692	-	-	468782.19	1356007.79	Картометрический метод	5.0	Закрепление отсутствует
5693	-	-	468782.20	1356007.79	Картометрический метод	5.0	Закрепление отсутствует
5694	-	-	468765.84	1356014.27	Картометрический метод	5.0	Закрепление отсутствует
5695	-	-	468714.49	1356034.64	Картометрический метод	5.0	Закрепление отсутствует
5696	-	-	468707.59	1356037.07	Картометрический метод	5.0	Закрепление отсутствует
5697	-	-	468642.34	1356060.05	Картометрический метод	5.0	Закрепление отсутствует
5698	-	-	468636.50	1356058.31	Картометрический метод	5.0	Закрепление отсутствует
5699	-	-	468622.68	1356053.27	Картометрический метод	5.0	Закрепление отсутствует
5700	-	-	468611.07	1356049.03	Картометрический метод	5.0	Закрепление отсутствует
5701	-	-	468574.08	1356035.55	Картометрический метод	5.0	Закрепление отсутствует
5702	-	-	468559.93	1356030.38	Картометрический метод	5.0	Закрепление отсутствует

2. Сведения о характерных точках границ объекта							
Обозначение характерных точек границ	Существующие координаты, м		Измененные (уточненные) координаты, м		Метод определения координат характерной точки	Средняя квадратическая погрешность положения характерной точки (Mt), м	Описание обозначения точки на местности (при наличии)
	X	Y	X	Y			
1	2	3	4	5	6	7	8
5703	-	-	468559.40	1356030.19	Картометрический метод	5.0	Закрепление отсутствует
5704	-	-	468559.41	1356029.48	Картометрический метод	5.0	Закрепление отсутствует
5705	-	-	468559.41	1356029.48	Картометрический метод	5.0	Закрепление отсутствует
5706	-	-	468602.50	1355954.68	Картометрический метод	5.0	Закрепление отсутствует
5707	-	-	468618.93	1355969.97	Картометрический метод	5.0	Закрепление отсутствует
5708	-	-	468640.20	1355973.78	Картометрический метод	5.0	Закрепление отсутствует
5709	-	-	468641.64	1355971.96	Картометрический метод	5.0	Закрепление отсутствует
5710	-	-	468642.39	1355972.01	Картометрический метод	5.0	Закрепление отсутствует
5711	-	-	468642.39	1355972.00	Картометрический метод	5.0	Закрепление отсутствует
5712	-	-	468644.62	1355949.98	Картометрический метод	5.0	Закрепление отсутствует
5713	-	-	468625.86	1355948.80	Картометрический метод	5.0	Закрепление отсутствует
5714	-	-	468622.40	1355948.58	Картометрический метод	5.0	Закрепление отсутствует
5715	-	-	468562.94	1355841.14	Картометрический метод	5.0	Закрепление отсутствует
5716	-	-	468557.38	1355847.33	Картометрический метод	5.0	Закрепление отсутствует
5717	-	-	468554.86	1355851.57	Картометрический метод	5.0	Закрепление отсутствует
5718	-	-	468549.25	1355841.59	Картометрический метод	5.0	Закрепление отсутствует
5719	-	-	468530.90	1355828.32	Картометрический метод	5.0	Закрепление отсутствует
5720	-	-	468511.45	1355814.31	Картометрический метод	5.0	Закрепление отсутствует
5721	-	-	468511.70	1355802.99	Картометрический метод	5.0	Закрепление отсутствует
5722	-	-	468511.73	1355801.46	Картометрический метод	5.0	Закрепление отсутствует
5723	-	-	468531.85	1355799.06	Картометрический метод	5.0	Закрепление отсутствует
5724	-	-	468537.92	1355795.93	Картометрический метод	5.0	Закрепление отсутствует
5725	-	-	468536.12	1355792.66	Картометрический метод	5.0	Закрепление отсутствует
5726	-	-	468536.73	1355792.53	Картометрический метод	5.0	Закрепление отсутствует
5727	-	-	468557.35	1355787.92	Картометрический метод	5.0	Закрепление отсутствует

2. Сведения о характерных точках границ объекта							
Обозначение характерных точек границ	Существующие координаты, м		Измененные (уточненные) координаты, м		Метод определения координат характерной точки	Средняя квадратическая погрешность положения характерной точки (Mt), м	Описание обозначения точки на местности (при наличии)
	X	Y	X	Y			
1	2	3	4	5	6	7	8
5728	-	-	468578.11	1355764.43	Картометрический метод	5.0	Закрепление отсутствует
5729	-	-	468596.63	1355743.48	Картометрический метод	5.0	Закрепление отсутствует
5730	-	-	468596.89	1355743.18	Картометрический метод	5.0	Закрепление отсутствует
5731	-	-	468635.24	1355747.93	Картометрический метод	5.0	Закрепление отсутствует
5732	-	-	468637.62	1355748.22	Картометрический метод	5.0	Закрепление отсутствует
5733	-	-	468646.67	1355738.01	Картометрический метод	5.0	Закрепление отсутствует
5734	-	-	468630.02	1355725.92	Картометрический метод	5.0	Закрепление отсутствует
5735	-	-	468621.80	1355719.95	Картометрический метод	5.0	Закрепление отсутствует
5736	-	-	468626.89	1355703.16	Картометрический метод	5.0	Закрепление отсутствует
5737	-	-	468625.15	1355691.70	Картометрический метод	5.0	Закрепление отсутствует
5738	-	-	468632.85	1355672.51	Картометрический метод	5.0	Закрепление отсутствует
5739	-	-	468633.19	1355671.66	Картометрический метод	5.0	Закрепление отсутствует
5740	-	-	468635.80	1355672.63	Картометрический метод	5.0	Закрепление отсутствует
5741	-	-	468637.74	1355673.34	Картометрический метод	5.0	Закрепление отсутствует
5742	-	-	468651.69	1355659.31	Картометрический метод	5.0	Закрепление отсутствует
5743	-	-	468665.89	1355645.01	Картометрический метод	5.0	Закрепление отсутствует
5744	-	-	468680.55	1355631.80	Картометрический метод	5.0	Закрепление отсутствует
5745	-	-	468687.70	1355633.31	Картометрический метод	5.0	Закрепление отсутствует
5746	-	-	468693.34	1355631.77	Картометрический метод	5.0	Закрепление отсутствует
5747	-	-	468702.37	1355624.78	Картометрический метод	5.0	Закрепление отсутствует
5748	-	-	468709.55	1355627.33	Картометрический метод	5.0	Закрепление отсутствует
5749	-	-	468715.63	1355629.48	Картометрический метод	5.0	Закрепление отсутствует
5750	-	-	468723.78	1355632.37	Картометрический метод	5.0	Закрепление отсутствует
5751	-	-	468749.36	1355645.11	Картометрический метод	5.0	Закрепление отсутствует
5752	-	-	468769.22	1355655.00	Картометрический метод	5.0	Закрепление отсутствует

2. Сведения о характерных точках границ объекта							
Обозначение характерных точек границ	Существующие координаты, м		Измененные (уточненные) координаты, м		Метод определения координат характерной точки	Средняя квадратическая погрешность положения характерной точки (Mt), м	Описание обозначения точки на местности (при наличии)
	X	Y	X	Y			
1	2	3	4	5	6	7	8
5753	-	-	468775.01	1355666.91	Картометрический метод	5.0	Закрепление отсутствует
5754	-	-	468781.57	1355680.43	Картометрический метод	5.0	Закрепление отсутствует
5755	-	-	468784.66	1355686.79	Картометрический метод	5.0	Закрепление отсутствует
5756	-	-	468787.99	1355705.00	Картометрический метод	5.0	Закрепление отсутствует
5757	-	-	468788.39	1355705.60	Картометрический метод	5.0	Закрепление отсутствует
5758	-	-	468788.19	1355706.13	Картометрический метод	5.0	Закрепление отсутствует
5759	-	-	468790.69	1355719.81	Картометрический метод	5.0	Закрепление отсутствует
5760	-	-	468788.80	1355728.23	Картометрический метод	5.0	Закрепление отсутствует
5761	-	-	468786.55	1355732.55	Картометрический метод	5.0	Закрепление отсутствует
5762	-	-	468777.61	1355748.84	Картометрический метод	5.0	Закрепление отсутствует
5763	-	-	468786.61	1355771.23	Картометрический метод	5.0	Закрепление отсутствует
5764	-	-	468791.97	1355782.04	Картометрический метод	5.0	Закрепление отсутствует
5765	-	-	468795.84	1355800.35	Картометрический метод	5.0	Закрепление отсутствует
5766	-	-	468809.38	1355807.64	Картометрический метод	5.0	Закрепление отсутствует
5767	-	-	468867.81	1355771.45	Картометрический метод	5.0	Закрепление отсутствует
5768	-	-	468872.71	1355774.70	Картометрический метод	5.0	Закрепление отсутствует
5769	-	-	468879.44	1355777.75	Картометрический метод	5.0	Закрепление отсутствует
5770	-	-	468888.32	1355781.78	Картометрический метод	5.0	Закрепление отсутствует
5771	-	-	468894.34	1355784.51	Картометрический метод	5.0	Закрепление отсутствует
5772	-	-	468894.40	1355784.54	Картометрический метод	5.0	Закрепление отсутствует
5773	-	-	468894.40	1355784.55	Картометрический метод	5.0	Закрепление отсутствует
5774	-	-	468900.95	1355787.54	Картометрический метод	5.0	Закрепление отсутствует
5775	-	-	468937.50	1355791.33	Картометрический метод	5.0	Закрепление отсутствует
5776	-	-	468949.21	1355789.49	Картометрический метод	5.0	Закрепление отсутствует
5777	-	-	468980.37	1355784.60	Картометрический метод	5.0	Закрепление отсутствует

2. Сведения о характерных точках границ объекта							
Обозначение характерных точек границ	Существующие координаты, м		Измененные (уточненные) координаты, м		Метод определения координат характерной точки	Средняя квадратическая погрешность положения характерной точки (Mt), м	Описание обозначения точки на местности (при наличии)
	X	Y	X	Y			
1	2	3	4	5	6	7	8
5778	-	-	468990.41	1355783.02	Картометрический метод	5.0	Закрепление отсутствует
5779	-	-	468993.74	1355782.50	Картометрический метод	5.0	Закрепление отсутствует
5780	-	-	469009.53	1355777.24	Картометрический метод	5.0	Закрепление отсутствует
5781	-	-	469034.07	1355769.07	Картометрический метод	5.0	Закрепление отсутствует
5782	-	-	469061.87	1355769.40	Картометрический метод	5.0	Закрепление отсутствует
5783	-	-	469082.31	1355780.29	Картометрический метод	5.0	Закрепление отсутствует
5784	-	-	469112.76	1355800.58	Картометрический метод	5.0	Закрепление отсутствует
5785	-	-	469112.77	1355800.58	Картометрический метод	5.0	Закрепление отсутствует
5786	-	-	469116.58	1355803.12	Картометрический метод	5.0	Закрепление отсутствует
5787	-	-	469123.69	1355809.80	Картометрический метод	5.0	Закрепление отсутствует
5788	-	-	469161.21	1355845.05	Картометрический метод	5.0	Закрепление отсутствует
5789	-	-	469201.24	1355876.67	Картометрический метод	5.0	Закрепление отсутствует
5790	-	-	469201.24	1355876.66	Картометрический метод	5.0	Закрепление отсутствует
5791	-	-	469213.15	1355873.28	Картометрический метод	5.0	Закрепление отсутствует
5792	-	-	469223.70	1355869.72	Картометрический метод	5.0	Закрепление отсутствует
5793	-	-	469231.95	1355867.58	Картометрический метод	5.0	Закрепление отсутствует
5794	-	-	469248.45	1355863.31	Картометрический метод	5.0	Закрепление отсутствует
5795	-	-	469271.01	1355862.85	Картометрический метод	5.0	Закрепление отсутствует
5796	-	-	469287.51	1355855.25	Картометрический метод	5.0	Закрепление отсутствует
5797	-	-	469300.41	1355844.11	Картометрический метод	5.0	Закрепление отсутствует
5798	-	-	469318.58	1355838.93	Картометрический метод	5.0	Закрепление отсутствует
5799	-	-	469327.45	1355842.85	Картометрический метод	5.0	Закрепление отсутствует
5800	-	-	469334.99	1355848.31	Картометрический метод	5.0	Закрепление отсутствует
5801	-	-	469342.53	1355853.77	Картометрический метод	5.0	Закрепление отсутствует
5802	-	-	469350.96	1355853.53	Картометрический метод	5.0	Закрепление отсутствует



2. Сведения о характерных точках границ объекта							
Обозначение характерных точек границ	Существующие координаты, м		Измененные (уточненные) координаты, м		Метод определения координат характерной точки	Средняя квадратическая погрешность положения характерной точки (Mt), м	Описание обозначения точки на местности (при наличии)
	X	Y	X	Y			
1	2	3	4	5	6	7	8
5803	-	-	469357.35	1355853.35	Картометрический метод	5.0	Закрепление отсутствует
5804	-	-	469357.42	1355853.34	Картометрический метод	5.0	Закрепление отсутствует
5805	-	-	469376.22	1355850.80	Картометрический метод	5.0	Закрепление отсутствует
5806	-	-	469384.37	1355852.61	Картометрический метод	5.0	Закрепление отсутствует
5807	-	-	469393.56	1355856.51	Картометрический метод	5.0	Закрепление отсутствует
5808	-	-	469394.08	1355858.37	Картометрический метод	5.0	Закрепление отсутствует
5809	-	-	469395.33	1355862.79	Картометрический метод	5.0	Закрепление отсутствует
5810	-	-	469392.58	1355866.52	Картометрический метод	5.0	Закрепление отсутствует
5811	-	-	469385.66	1355875.92	Картометрический метод	5.0	Закрепление отсутствует
5812	-	-	469378.77	1355877.86	Картометрический метод	5.0	Закрепление отсутствует
5813	-	-	469363.57	1355884.20	Картометрический метод	5.0	Закрепление отсутствует
5814	-	-	469358.76	1355892.82	Картометрический метод	5.0	Закрепление отсутствует
5815	-	-	469357.60	1355902.33	Картометрический метод	5.0	Закрепление отсутствует
5816	-	-	469359.48	1355908.79	Картометрический метод	5.0	Закрепление отсутствует
5817	-	-	469365.29	1355926.63	Картометрический метод	5.0	Закрепление отсутствует
5818	-	-	469355.22	1355928.48	Картометрический метод	5.0	Закрепление отсутствует
5819	-	-	469350.08	1355933.02	Картометрический метод	5.0	Закрепление отсутствует
5820	-	-	469348.58	1355939.63	Картометрический метод	5.0	Закрепление отсутствует
5821	-	-	469348.36	1355945.00	Картометрический метод	5.0	Закрепление отсутствует
5822	-	-	469348.11	1355948.77	Картометрический метод	5.0	Закрепление отсутствует
5823	-	-	469345.77	1355983.76	Картометрический метод	5.0	Закрепление отсутствует
5824	-	-	469388.10	1356019.48	Картометрический метод	5.0	Закрепление отсутствует
5825	-	-	469392.18	1356052.16	Картометрический метод	5.0	Закрепление отсутствует
5826	-	-	469401.01	1356066.26	Картометрический метод	5.0	Закрепление отсутствует
5827	-	-	469401.01	1356066.26	Картометрический метод	5.0	Закрепление отсутствует

2. Сведения о характерных точках границ объекта							
Обозначение характерных точек границ	Существующие координаты, м		Измененные (уточненные) координаты, м		Метод определения координат характерной точки	Средняя квадратическая погрешность положения характерной точки (Mt), м	Описание обозначения точки на местности (при наличии)
	X	Y	X	Y			
1	2	3	4	5	6	7	8
5828	-	-	469417.84	1356093.14	Картометрический метод	5.0	Закрепление отсутствует
5829	-	-	469433.88	1356115.32	Картометрический метод	5.0	Закрепление отсутствует
5830	-	-	469437.52	1356120.36	Картометрический метод	5.0	Закрепление отсутствует
5831	-	-	469474.51	1356134.97	Картометрический метод	5.0	Закрепление отсутствует
5832	-	-	469474.50	1356135.00	Картометрический метод	5.0	Закрепление отсутствует
5833	-	-	469488.68	1356140.62	Картометрический метод	5.0	Закрепление отсутствует
5834	-	-	469488.86	1356140.69	Картометрический метод	5.0	Закрепление отсутствует
5835	-	-	469516.15	1356139.90	Картометрический метод	5.0	Закрепление отсутствует
5836	-	-	469528.59	1356139.53	Картометрический метод	5.0	Закрепление отсутствует
5837	-	-	469533.51	1356139.39	Картометрический метод	5.0	Закрепление отсутствует
5838	-	-	469552.81	1356129.79	Картометрический метод	5.0	Закрепление отсутствует
5839	-	-	469561.49	1356126.94	Картометрический метод	5.0	Закрепление отсутствует
5840	-	-	469592.46	1356116.64	Картометрический метод	5.0	Закрепление отсутствует
5841	-	-	469607.35	1356102.31	Картометрический метод	5.0	Закрепление отсутствует
5842	-	-	469612.69	1356097.14	Картометрический метод	5.0	Закрепление отсутствует
5843	-	-	469630.50	1356096.94	Картометрический метод	5.0	Закрепление отсутствует
5844	-	-	469652.64	1356096.70	Картометрический метод	5.0	Закрепление отсутствует
5845	-	-	469653.31	1356096.69	Картометрический метод	5.0	Закрепление отсутствует
5846	-	-	469702.22	1356095.47	Картометрический метод	5.0	Закрепление отсутствует
5847	-	-	469716.41	1356095.06	Картометрический метод	5.0	Закрепление отсутствует
5848	-	-	469758.36	1356077.51	Картометрический метод	5.0	Закрепление отсутствует
5849	-	-	469776.06	1356070.09	Картометрический метод	5.0	Закрепление отсутствует
5850	-	-	469788.16	1356063.89	Картометрический метод	5.0	Закрепление отсутствует
5851	-	-	469790.10	1355999.52	Картометрический метод	5.0	Закрепление отсутствует
5852	-	-	469803.69	1355995.89	Картометрический метод	5.0	Закрепление отсутствует

2. Сведения о характерных точках границ объекта							
Обозначение характерных точек границ	Существующие координаты, м		Измененные (уточненные) координаты, м		Метод определения координат характерной точки	Средняя квадратическая погрешность положения характерной точки (Mt), м	Описание обозначения точки на местности (при наличии)
	X	Y	X	Y			
1	2	3	4	5	6	7	8
5853	-	-	469805.77	1355995.34	Картометрический метод	5.0	Закрепление отсутствует
5854	-	-	469834.51	1356023.33	Картометрический метод	5.0	Закрепление отсутствует
5855	-	-	469835.74	1356024.53	Картометрический метод	5.0	Закрепление отсутствует
5856	-	-	469851.79	1356010.88	Картометрический метод	5.0	Закрепление отсутствует
5857	-	-	469871.65	1356009.67	Картометрический метод	5.0	Закрепление отсутствует
5858	-	-	469873.61	1356009.55	Картометрический метод	5.0	Закрепление отсутствует
5859	-	-	469887.75	1356012.01	Картометрический метод	5.0	Закрепление отсутствует
5860	-	-	469922.25	1356006.17	Картометрический метод	5.0	Закрепление отсутствует
5861	-	-	469921.74	1355976.89	Картометрический метод	5.0	Закрепление отсутствует
5862	-	-	469924.53	1355964.70	Картометрический метод	5.0	Закрепление отсутствует
5863	-	-	469957.71	1355935.56	Картометрический метод	5.0	Закрепление отсутствует
5864	-	-	469958.94	1355919.53	Картометрический метод	5.0	Закрепление отсутствует
5865	-	-	469959.87	1355911.19	Картометрический метод	5.0	Закрепление отсутствует
5866	-	-	470028.82	1355898.97	Картометрический метод	5.0	Закрепление отсутствует
5867	-	-	470028.02	1355906.34	Картометрический метод	5.0	Закрепление отсутствует
5868	-	-	470026.90	1355911.86	Картометрический метод	5.0	Закрепление отсутствует
5869	-	-	470024.12	1355918.50	Картометрический метод	5.0	Закрепление отсутствует
5870	-	-	470019.83	1355926.65	Картометрический метод	5.0	Закрепление отсутствует
5871	-	-	470016.53	1355930.45	Картометрический метод	5.0	Закрепление отсутствует
5872	-	-	470011.15	1355935.77	Картометрический метод	5.0	Закрепление отсутствует
5873	-	-	470006.41	1355938.22	Картометрический метод	5.0	Закрепление отсутствует
5874	-	-	469997.81	1355940.70	Картометрический метод	5.0	Закрепление отсутствует
5875	-	-	469989.46	1355943.10	Картометрический метод	5.0	Закрепление отсутствует
5876	-	-	469982.16	1355948.31	Картометрический метод	5.0	Закрепление отсутствует
5877	-	-	469975.60	1355957.15	Картометрический метод	5.0	Закрепление отсутствует

2. Сведения о характерных точках границ объекта							
Обозначение характерных точек границ	Существующие координаты, м		Измененные (уточненные) координаты, м		Метод определения координат характерной точки	Средняя квадратическая погрешность положения характерной точки (Mt), м	Описание обозначения точки на местности (при наличии)
	X	Y	X	Y			
1	2	3	4	5	6	7	8
5878	-	-	469967.54	1355970.71	Картометрический метод	5.0	Закрепление отсутствует
5879	-	-	469966.93	1355971.87	Картометрический метод	5.0	Закрепление отсутствует
5880	-	-	469966.93	1355971.87	Картометрический метод	5.0	Закрепление отсутствует
5881	-	-	469959.00	1355987.10	Картометрический метод	5.0	Закрепление отсутствует
5882	-	-	469944.36	1356011.53	Картометрический метод	5.0	Закрепление отсутствует
5883	-	-	469938.96	1356020.55	Картометрический метод	5.0	Закрепление отсутствует
5884	-	-	469921.15	1356043.00	Картометрический метод	5.0	Закрепление отсутствует
5885	-	-	469907.96	1356057.25	Картометрический метод	5.0	Закрепление отсутствует
5886	-	-	469918.08	1356068.13	Картометрический метод	5.0	Закрепление отсутствует
5887	-	-	469937.57	1356083.12	Картометрический метод	5.0	Закрепление отсутствует
5888	-	-	469946.24	1356089.79	Картометрический метод	5.0	Закрепление отсутствует
5889	-	-	469949.13	1356092.02	Картометрический метод	5.0	Закрепление отсутствует
5890	-	-	469953.00	1356094.99	Картометрический метод	5.0	Закрепление отсутствует
5891	-	-	469946.33	1356078.74	Картометрический метод	5.0	Закрепление отсутствует
5892	-	-	469947.14	1356071.39	Картометрический метод	5.0	Закрепление отсутствует
5893	-	-	469948.30	1356060.96	Картометрический метод	5.0	Закрепление отсутствует
5894	-	-	469957.68	1356048.79	Картометрический метод	5.0	Закрепление отсутствует
5895	-	-	469966.88	1356047.01	Картометрический метод	5.0	Закрепление отсутствует
5896	-	-	469967.05	1356046.98	Картометрический метод	5.0	Закрепление отсутствует
5897	-	-	469968.75	1356046.65	Картометрический метод	5.0	Закрепление отсутствует
5898	-	-	469980.82	1356052.25	Картометрический метод	5.0	Закрепление отсутствует
5899	-	-	469996.80	1356063.53	Картометрический метод	5.0	Закрепление отсутствует
5900	-	-	470031.30	1356078.48	Картометрический метод	5.0	Закрепление отсутствует
5901	-	-	470069.38	1356090.41	Картометрический метод	5.0	Закрепление отсутствует
5902	-	-	470096.05	1356094.68	Картометрический метод	5.0	Закрепление отсутствует

2. Сведения о характерных точках границ объекта							
Обозначение характерных точек границ	Существующие координаты, м		Измененные (уточненные) координаты, м		Метод определения координат характерной точки	Средняя квадратическая погрешность положения характерной точки (Mt), м	Описание обозначения точки на местности (при наличии)
	X	Y	X	Y			
1	2	3	4	5	6	7	8
5903	-	-	470109.27	1356096.79	Картометрический метод	5.0	Закрепление отсутствует
5904	-	-	470131.10	1356098.37	Картометрический метод	5.0	Закрепление отсутствует
5905	-	-	470133.13	1356164.16	Картометрический метод	5.0	Закрепление отсутствует
5906	-	-	470133.62	1356179.87	Картометрический метод	5.0	Закрепление отсутствует
5907	-	-	470134.23	1356199.32	Картометрический метод	5.0	Закрепление отсутствует
5908	-	-	470134.23	1356199.32	Картометрический метод	5.0	Закрепление отсутствует
5909	-	-	470142.45	1356199.40	Картометрический метод	5.0	Закрепление отсутствует
5910	-	-	470200.69	1356195.74	Картометрический метод	5.0	Закрепление отсутствует
5911	-	-	470232.45	1356184.75	Картометрический метод	5.0	Закрепление отсутствует
5912	-	-	470238.00	1356182.82	Картометрический метод	5.0	Закрепление отсутствует
5913	-	-	470246.70	1356179.81	Картометрический метод	5.0	Закрепление отсутствует
5914	-	-	470249.67	1356178.81	Картометрический метод	5.0	Закрепление отсутствует
5915	-	-	470227.80	1356200.32	Картометрический метод	5.0	Закрепление отсутствует
5916	-	-	470227.80	1356200.32	Картометрический метод	5.0	Закрепление отсутствует
5917	-	-	470203.79	1356223.94	Картометрический метод	5.0	Закрепление отсутствует
5918	-	-	470196.22	1356231.40	Картометрический метод	5.0	Закрепление отсутствует
5919	-	-	470196.18	1356231.43	Картометрический метод	5.0	Закрепление отсутствует
5920	-	-	470196.18	1356231.29	Картометрический метод	5.0	Закрепление отсутствует
5921	-	-	470196.33	1356214.98	Картометрический метод	5.0	Закрепление отсутствует
5922	-	-	470196.30	1356211.50	Картометрический метод	5.0	Закрепление отсутствует
5923	-	-	470194.75	1356208.62	Картометрический метод	5.0	Закрепление отсутствует
5924	-	-	470191.97	1356206.98	Картометрический метод	5.0	Закрепление отсутствует
5925	-	-	470187.86	1356207.21	Картометрический метод	5.0	Закрепление отсутствует
5926	-	-	470143.54	1356209.60	Картометрический метод	5.0	Закрепление отсутствует
5927	-	-	470138.67	1356209.86	Картометрический метод	5.0	Закрепление отсутствует

2. Сведения о характерных точках границ объекта							
Обозначение характерных точек границ	Существующие координаты, м		Измененные (уточненные) координаты, м		Метод определения координат характерной точки	Средняя квадратическая погрешность положения характерной точки (Mt), м	Описание обозначения точки на местности (при наличии)
	X	Y	X	Y			
1	2	3	4	5	6	7	8
5928	-	-	470130.49	1356226.99	Картометрический метод	5.0	Закрепление отсутствует
5929	-	-	470115.70	1356250.44	Картометрический метод	5.0	Закрепление отсутствует
5930	-	-	470111.82	1356254.10	Картометрический метод	5.0	Закрепление отсутствует
5931	-	-	470112.60	1356259.30	Картометрический метод	5.0	Закрепление отсутствует
5932	-	-	470099.11	1356272.06	Картометрический метод	5.0	Закрепление отсутствует
5933	-	-	470088.05	1356276.54	Картометрический метод	5.0	Закрепление отсутствует
5934	-	-	470069.23	1356277.89	Картометрический метод	5.0	Закрепление отсутствует
5935	-	-	470065.37	1356278.31	Картометрический метод	5.0	Закрепление отсутствует
5936	-	-	470056.48	1356277.73	Картометрический метод	5.0	Закрепление отсутствует
5937	-	-	470056.41	1356277.74	Картометрический метод	5.0	Закрепление отсутствует
5938	-	-	470013.41	1356290.08	Картометрический метод	5.0	Закрепление отсутствует
5939	-	-	469930.02	1356326.04	Картометрический метод	5.0	Закрепление отсутствует
5940	-	-	469917.17	1356335.11	Картометрический метод	5.0	Закрепление отсутствует
5941	-	-	469917.17	1356335.11	Картометрический метод	5.0	Закрепление отсутствует
5942	-	-	469910.16	1356341.91	Картометрический метод	5.0	Закрепление отсутствует
5943	-	-	469881.73	1356369.48	Картометрический метод	5.0	Закрепление отсутствует
5944	-	-	469840.26	1356409.82	Картометрический метод	5.0	Закрепление отсутствует
5945	-	-	469838.53	1356417.01	Картометрический метод	5.0	Закрепление отсутствует
5946	-	-	469834.26	1356434.76	Картометрический метод	5.0	Закрепление отсутствует
5315	-	-	469813.98	1356430.98	Картометрический метод	5.0	Закрепление отсутствует
5947	-	-	469906.97	1356056.18	Картометрический метод	5.0	Закрепление отсутствует
5948	-	-	469931.79	1356023.61	Картометрический метод	5.0	Закрепление отсутствует
5949	-	-	469952.30	1355990.00	Картометрический метод	5.0	Закрепление отсутствует
5950	-	-	469955.81	1355977.36	Картометрический метод	5.0	Закрепление отсутствует
5951	-	-	469969.52	1355951.65	Картометрический метод	5.0	Закрепление отсутствует

2. Сведения о характерных точках границ объекта							
Обозначение характерных точек границ	Существующие координаты, м		Измененные (уточненные) координаты, м		Метод определения координат характерной точки	Средняя квадратическая погрешность положения характерной точки (Mt), м	Описание обозначения точки на местности (при наличии)
	X	Y	X	Y			
1	2	3	4	5	6	7	8
5952	-	-	469969.55	1355947.36	Картометрический метод	5.0	Закрепление отсутствует
5953	-	-	469963.54	1355948.65	Картометрический метод	5.0	Закрепление отсутствует
5954	-	-	469963.53	1355950.13	Картометрический метод	5.0	Закрепление отсутствует
5955	-	-	469960.13	1355956.50	Картометрический метод	5.0	Закрепление отсутствует
5956	-	-	469957.49	1355971.32	Картометрический метод	5.0	Закрепление отсутствует
5957	-	-	469948.09	1355982.73	Картометрический метод	5.0	Закрепление отсутствует
5958	-	-	469946.74	1355987.59	Картометрический метод	5.0	Закрепление отсутствует
5959	-	-	469926.83	1356020.22	Картометрический метод	5.0	Закрепление отсутствует
5960	-	-	469914.34	1356036.61	Картометрический метод	5.0	Закрепление отсутствует
5961	-	-	469914.62	1356040.64	Картометрический метод	5.0	Закрепление отсутствует
5962	-	-	469906.90	1356046.37	Картометрический метод	5.0	Закрепление отсутствует
5963	-	-	469902.82	1356051.72	Картометрический метод	5.0	Закрепление отсутствует
5964	-	-	469904.24	1356053.24	Картометрический метод	5.0	Закрепление отсутствует
5947	-	-	469906.97	1356056.18	Картометрический метод	5.0	Закрепление отсутствует
5965	-	-	468535.25	1358252.80	Картометрический метод	5.0	Закрепление отсутствует
5966	-	-	468532.75	1358259.38	Картометрический метод	5.0	Закрепление отсутствует
5967	-	-	468537.57	1358278.69	Картометрический метод	5.0	Закрепление отсутствует
5968	-	-	468546.72	1358290.69	Картометрический метод	5.0	Закрепление отсутствует
5969	-	-	468572.02	1358268.48	Картометрический метод	5.0	Закрепление отсутствует
5970	-	-	468590.96	1358272.90	Картометрический метод	5.0	Закрепление отсутствует
5971	-	-	468600.95	1358263.42	Картометрический метод	5.0	Закрепление отсутствует
5972	-	-	468571.03	1358254.17	Картометрический метод	5.0	Закрепление отсутствует
5973	-	-	468558.09	1358245.22	Картометрический метод	5.0	Закрепление отсутствует
5974	-	-	468551.04	1358252.48	Картометрический метод	5.0	Закрепление отсутствует
5965	-	-	468535.25	1358252.80	Картометрический метод	5.0	Закрепление отсутствует

2. Сведения о характерных точках границ объекта							
Обозначение характерных точек границ	Существующие координаты, м		Измененные (уточненные) координаты, м		Метод определения координат характерной точки	Средняя квадратическая погрешность положения характерной точки (Mt), м	Описание обозначения точки на местности (при наличии)
	X	Y	X	Y			
1	2	3	4	5	6	7	8
5975	-	-	469836.52	1356623.94	Картометрический метод	5.0	Закрепление отсутствует
5976	-	-	469836.55	1356608.94	Картометрический метод	5.0	Закрепление отсутствует
5977	-	-	469834.91	1356593.08	Картометрический метод	5.0	Закрепление отсутствует
5978	-	-	469833.16	1356573.80	Картометрический метод	5.0	Закрепление отсутствует
5979	-	-	469830.38	1356557.18	Картометрический метод	5.0	Закрепление отсутствует
5980	-	-	469828.91	1356552.07	Картометрический метод	5.0	Закрепление отсутствует
5981	-	-	469802.00	1356517.07	Картометрический метод	5.0	Закрепление отсутствует
5982	-	-	469810.46	1356537.41	Картометрический метод	5.0	Закрепление отсутствует
5983	-	-	469819.24	1356573.00	Картометрический метод	5.0	Закрепление отсутствует
5984	-	-	469821.42	1356644.18	Картометрический метод	5.0	Закрепление отсутствует
5985	-	-	469831.99	1356667.64	Картометрический метод	5.0	Закрепление отсутствует
5986	-	-	469833.70	1356657.92	Картометрический метод	5.0	Закрепление отсутствует
5987	-	-	469835.47	1356641.86	Картометрический метод	5.0	Закрепление отсутствует
5975	-	-	469836.52	1356623.94	Картометрический метод	5.0	Закрепление отсутствует
5988	-	-	469958.29	1356271.06	Картометрический метод	5.0	Закрепление отсутствует
5989	-	-	469943.82	1356282.46	Картометрический метод	5.0	Закрепление отсутствует
5990	-	-	469931.56	1356282.03	Картометрический метод	5.0	Закрепление отсутствует
5991	-	-	469902.45	1356274.57	Картометрический метод	5.0	Закрепление отсутствует
5992	-	-	469859.32	1356300.95	Картометрический метод	5.0	Закрепление отсутствует
5993	-	-	469851.00	1356302.73	Картометрический метод	5.0	Закрепление отсутствует
5994	-	-	469830.36	1356307.13	Картометрический метод	5.0	Закрепление отсутствует
5995	-	-	469818.38	1356315.12	Картометрический метод	5.0	Закрепление отсутствует
5996	-	-	469816.44	1356318.02	Картометрический метод	5.0	Закрепление отсутствует
5997	-	-	469798.99	1356344.11	Картометрический метод	5.0	Закрепление отсутствует
5998	-	-	469807.98	1356350.55	Картометрический метод	5.0	Закрепление отсутствует



2. Сведения о характерных точках границ объекта							
Обозначение характерных точек границ	Существующие координаты, м		Измененные (уточненные) координаты, м		Метод определения координат характерной точки	Средняя квадратическая погрешность положения характерной точки (Mt), м	Описание обозначения точки на местности (при наличии)
	X	Y	X	Y			
1	2	3	4	5	6	7	8
5999	-	-	469834.69	1356317.68	Картометрический метод	5.0	Закрепление отсутствует
6000	-	-	469861.91	1356311.50	Картометрический метод	5.0	Закрепление отсутствует
6001	-	-	469904.81	1356287.17	Картометрический метод	5.0	Закрепление отсутствует
6002	-	-	469919.29	1356290.54	Картометрический метод	5.0	Закрепление отсутствует
6003	-	-	469941.10	1356293.52	Картометрический метод	5.0	Закрепление отсутствует
6004	-	-	469959.40	1356283.94	Картометрический метод	5.0	Закрепление отсутствует
6005	-	-	469998.18	1356245.49	Картометрический метод	5.0	Закрепление отсутствует
6006	-	-	470047.77	1356222.55	Картометрический метод	5.0	Закрепление отсутствует
6007	-	-	470050.50	1356208.72	Картометрический метод	5.0	Закрепление отсутствует
6008	-	-	470014.27	1356224.28	Картометрический метод	5.0	Закрепление отсутствует
6009	-	-	469984.27	1356240.43	Картометрический метод	5.0	Закрепление отсутствует
5988	-	-	469958.29	1356271.06	Картометрический метод	5.0	Закрепление отсутствует
6010	-	-	468657.88	1358270.22	Картометрический метод	5.0	Закрепление отсутствует
6011	-	-	468655.56	1358291.53	Картометрический метод	5.0	Закрепление отсутствует
6012	-	-	468666.25	1358303.65	Картометрический метод	5.0	Закрепление отсутствует
6013	-	-	468681.25	1358306.78	Картометрический метод	5.0	Закрепление отсутствует
6014	-	-	468704.57	1358265.68	Картометрический метод	5.0	Закрепление отсутствует
6015	-	-	468718.22	1358256.66	Картометрический метод	5.0	Закрепление отсутствует
6016	-	-	468743.40	1358260.98	Картометрический метод	5.0	Закрепление отсутствует
6017	-	-	468782.42	1358238.81	Картометрический метод	5.0	Закрепление отсутствует
6018	-	-	468779.16	1358205.86	Картометрический метод	5.0	Закрепление отсутствует
6019	-	-	468781.51	1358171.26	Картометрический метод	5.0	Закрепление отсутствует
6020	-	-	468743.87	1358161.91	Картометрический метод	5.0	Закрепление отсутствует
6021	-	-	468712.39	1358230.06	Картометрический метод	5.0	Закрепление отсутствует
6022	-	-	468704.18	1358233.28	Картометрический метод	5.0	Закрепление отсутствует

2. Сведения о характерных точках границ объекта							
Обозначение характерных точек границ	Существующие координаты, м		Измененные (уточненные) координаты, м		Метод определения координат характерной точки	Средняя квадратическая погрешность положения характерной точки (Mt), м	Описание обозначения точки на местности (при наличии)
	X	Y	X	Y			
1	2	3	4	5	6	7	8
6023	-	-	468677.67	1358225.97	Картометрический метод	5.0	Закрепление отсутствует
6024	-	-	468671.65	1358232.41	Картометрический метод	5.0	Закрепление отсутствует
6025	-	-	468670.81	1358243.75	Картометрический метод	5.0	Закрепление отсутствует
6010	-	-	468657.88	1358270.22	Картометрический метод	5.0	Закрепление отсутствует
6026	-	-	468791.82	1355914.81	Картометрический метод	5.0	Закрепление отсутствует
6027	-	-	468760.00	1355903.45	Картометрический метод	5.0	Закрепление отсутствует
6028	-	-	468765.10	1355885.35	Картометрический метод	5.0	Закрепление отсутствует
6029	-	-	468746.68	1355879.44	Картометрический метод	5.0	Закрепление отсутствует
6030	-	-	468734.23	1355881.48	Картометрический метод	5.0	Закрепление отсутствует
6031	-	-	468728.78	1355883.44	Картометрический метод	5.0	Закрепление отсутствует
6032	-	-	468709.38	1355890.40	Картометрический метод	5.0	Закрепление отсутствует
6033	-	-	468705.97	1355892.61	Картометрический метод	5.0	Закрепление отсутствует
6034	-	-	468702.51	1355905.85	Картометрический метод	5.0	Закрепление отсутствует
6035	-	-	468701.97	1355907.92	Картометрический метод	5.0	Закрепление отсутствует
6036	-	-	468700.74	1355912.64	Картометрический метод	5.0	Закрепление отсутствует
6037	-	-	468702.05	1355925.60	Картометрический метод	5.0	Закрепление отсутствует
6038	-	-	468706.41	1355939.67	Картометрический метод	5.0	Закрепление отсутствует
6039	-	-	468708.76	1355950.77	Картометрический метод	5.0	Закрепление отсутствует
6040	-	-	468711.68	1355954.53	Картометрический метод	5.0	Закрепление отсутствует
6041	-	-	468713.28	1355956.60	Картометрический метод	5.0	Закрепление отсутствует
6042	-	-	468714.00	1355957.52	Картометрический метод	5.0	Закрепление отсутствует
6043	-	-	468731.91	1355980.63	Картометрический метод	5.0	Закрепление отсутствует
6044	-	-	468761.71	1355985.78	Картометрический метод	5.0	Закрепление отсутствует
6045	-	-	468765.35	1355984.71	Картометрический метод	5.0	Закрепление отсутствует
6046	-	-	468766.45	1355984.39	Картометрический метод	5.0	Закрепление отсутствует

2. Сведения о характерных точках границ объекта							
Обозначение характерных точек границ	Существующие координаты, м		Измененные (уточненные) координаты, м		Метод определения координат характерной точки	Средняя квадратическая погрешность положения характерной точки (Mt), м	Описание обозначения точки на местности (при наличии)
	X	Y	X	Y			
1	2	3	4	5	6	7	8
6047	-	-	468797.90	1355975.16	Картометрический метод	5.0	Закрепление отсутствует
6048	-	-	468810.65	1355976.16	Картометрический метод	5.0	Закрепление отсутствует
6049	-	-	468812.20	1355976.28	Картометрический метод	5.0	Закрепление отсутствует
6050	-	-	468825.41	1355977.31	Картометрический метод	5.0	Закрепление отсутствует
6051	-	-	468826.20	1355962.37	Картометрический метод	5.0	Закрепление отсутствует
6052	-	-	468829.72	1355961.68	Картометрический метод	5.0	Закрепление отсутствует
6053	-	-	468838.53	1355960.05	Картометрический метод	5.0	Закрепление отсутствует
6054	-	-	468868.63	1355942.65	Картометрический метод	5.0	Закрепление отсутствует
6055	-	-	468880.57	1355922.69	Картометрический метод	5.0	Закрепление отсутствует
6056	-	-	468885.30	1355910.78	Картометрический метод	5.0	Закрепление отсутствует
6057	-	-	468880.93	1355906.67	Картометрический метод	5.0	Закрепление отсутствует
6058	-	-	468861.98	1355899.24	Картометрический метод	5.0	Закрепление отсутствует
6059	-	-	468855.67	1355896.99	Картометрический метод	5.0	Закрепление отсутствует
6060	-	-	468848.51	1355896.88	Картометрический метод	5.0	Закрепление отсутствует
6061	-	-	468820.69	1355904.24	Картометрический метод	5.0	Закрепление отсутствует
6062	-	-	468816.80	1355906.21	Картометрический метод	5.0	Закрепление отсутствует
6026	-	-	468791.82	1355914.81	Картометрический метод	5.0	Закрепление отсутствует
6063	-	-	469529.81	1356385.92	Картометрический метод	5.0	Закрепление отсутствует
6064	-	-	469471.85	1356337.31	Картометрический метод	5.0	Закрепление отсутствует
6065	-	-	469476.74	1356380.11	Картометрический метод	5.0	Закрепление отсутствует
6066	-	-	469476.74	1356380.11	Картометрический метод	5.0	Закрепление отсутствует
6067	-	-	469476.74	1356380.12	Картометрический метод	5.0	Закрепление отсутствует
6068	-	-	469480.47	1356412.71	Картометрический метод	5.0	Закрепление отсутствует
6069	-	-	469505.13	1356628.55	Картометрический метод	5.0	Закрепление отсутствует
6070	-	-	469521.50	1356619.44	Картометрический метод	5.0	Закрепление отсутствует

2. Сведения о характерных точках границ объекта							
Обозначение характерных точек границ	Существующие координаты, м		Измененные (уточненные) координаты, м		Метод определения координат характерной точки	Средняя квадратическая погрешность положения характерной точки (Mt), м	Описание обозначения точки на местности (при наличии)
	X	Y	X	Y			
1	2	3	4	5	6	7	8
6071	-	-	469546.91	1356611.89	Картометрический метод	5.0	Закрепление отсутствует
6072	-	-	469555.21	1356615.70	Картометрический метод	5.0	Закрепление отсутствует
6073	-	-	469553.37	1356623.43	Картометрический метод	5.0	Закрепление отсутствует
6074	-	-	469552.93	1356625.26	Картометрический метод	5.0	Закрепление отсутствует
6075	-	-	469587.85	1356626.51	Картометрический метод	5.0	Закрепление отсутствует
6076	-	-	469587.85	1356626.52	Картометрический метод	5.0	Закрепление отсутствует
6077	-	-	469589.55	1356626.58	Картометрический метод	5.0	Закрепление отсутствует
6078	-	-	469586.37	1356559.96	Картометрический метод	5.0	Закрепление отсутствует
6079	-	-	469590.66	1356552.12	Картометрический метод	5.0	Закрепление отсутствует
6080	-	-	469592.21	1356513.90	Картометрический метод	5.0	Закрепление отсутствует
6081	-	-	469596.62	1356485.05	Картометрический метод	5.0	Закрепление отсутствует
6082	-	-	469603.24	1356463.42	Картометрический метод	5.0	Закрепление отсутствует
6083	-	-	469606.25	1356449.71	Картометрический метод	5.0	Закрепление отсутствует
6084	-	-	469609.47	1356423.56	Картометрический метод	5.0	Закрепление отсутствует
6085	-	-	469610.22	1356411.29	Картометрический метод	5.0	Закрепление отсутствует
6086	-	-	469610.82	1356401.44	Картометрический метод	5.0	Закрепление отсутствует
6087	-	-	469612.29	1356377.37	Картометрический метод	5.0	Закрепление отсутствует
6088	-	-	469595.46	1356394.82	Картометрический метод	5.0	Закрепление отсутствует
6089	-	-	469594.56	1356395.75	Картометрический метод	5.0	Закрепление отсутствует
6090	-	-	469586.87	1356403.73	Картометрический метод	5.0	Закрепление отсутствует
6091	-	-	469570.84	1356420.34	Картометрический метод	5.0	Закрепление отсутствует
6063	-	-	469529.81	1356385.92	Картометрический метод	5.0	Закрепление отсутствует
6092	-	-	468491.87	1355895.95	Картометрический метод	5.0	Закрепление отсутствует
6093	-	-	468461.68	1355888.01	Картометрический метод	5.0	Закрепление отсутствует
6094	-	-	468463.47	1355878.91	Картометрический метод	5.0	Закрепление отсутствует

2. Сведения о характерных точках границ объекта							
Обозначение характерных точек границ	Существующие координаты, м		Измененные (уточненные) координаты, м		Метод определения координат характерной точки	Средняя квадратическая погрешность положения характерной точки (Mt), м	Описание обозначения точки на местности (при наличии)
	X	Y	X	Y			
1	2	3	4	5	6	7	8
6095	-	-	468467.70	1355857.39	Картометрический метод	5.0	Закрепление отсутствует
6096	-	-	468510.69	1355859.47	Картометрический метод	5.0	Закрепление отсутствует
6097	-	-	468511.44	1355815.01	Картометрический метод	5.0	Закрепление отсутствует
6098	-	-	468533.05	1355830.42	Картометрический метод	5.0	Закрепление отсутствует
6099	-	-	468494.90	1355891.13	Картометрический метод	5.0	Закрепление отсутствует
6092	-	-	468491.87	1355895.95	Картометрический метод	5.0	Закрепление отсутствует
6100	-	-	467688.95	1355819.89	Картометрический метод	5.0	Закрепление отсутствует
6101	-	-	467688.95	1355819.88	Картометрический метод	5.0	Закрепление отсутствует
6102	-	-	467658.39	1355815.48	Картометрический метод	5.0	Закрепление отсутствует
6103	-	-	467656.22	1355809.59	Картометрический метод	5.0	Закрепление отсутствует
6104	-	-	467642.43	1355807.60	Картометрический метод	5.0	Закрепление отсутствует
6105	-	-	467635.68	1355809.65	Картометрический метод	5.0	Закрепление отсутствует
6106	-	-	467632.79	1355801.93	Картометрический метод	5.0	Закрепление отсутствует
6107	-	-	467628.55	1355792.85	Картометрический метод	5.0	Закрепление отсутствует
6108	-	-	467621.76	1355758.08	Картометрический метод	5.0	Закрепление отсутствует
6109	-	-	467636.22	1355748.47	Картометрический метод	5.0	Закрепление отсутствует
6110	-	-	467647.40	1355730.69	Картометрический метод	5.0	Закрепление отсутствует
6111	-	-	467653.57	1355745.36	Картометрический метод	5.0	Закрепление отсутствует
6112	-	-	467661.42	1355764.05	Картометрический метод	5.0	Закрепление отсутствует
6113	-	-	467672.97	1355758.60	Картометрический метод	5.0	Закрепление отсутствует
6114	-	-	467677.04	1355756.67	Картометрический метод	5.0	Закрепление отсутствует
6115	-	-	467675.38	1355752.17	Картометрический метод	5.0	Закрепление отсутствует
6116	-	-	467677.44	1355735.75	Картометрический метод	5.0	Закрепление отсутствует
6117	-	-	467677.06	1355734.10	Картометрический метод	5.0	Закрепление отсутствует
6118	-	-	467673.78	1355719.63	Картометрический метод	5.0	Закрепление отсутствует

2. Сведения о характерных точках границ объекта							
Обозначение характерных точек границ	Существующие координаты, м		Измененные (уточненные) координаты, м		Метод определения координат характерной точки	Средняя квадратическая погрешность положения характерной точки (Mt), м	Описание обозначения точки на местности (при наличии)
	X	Y	X	Y			
1	2	3	4	5	6	7	8
6119	-	-	467676.23	1355714.72	Картометрический метод	5.0	Закрепление отсутствует
6120	-	-	467696.05	1355705.86	Картометрический метод	5.0	Закрепление отсутствует
6121	-	-	467696.12	1355705.83	Картометрический метод	5.0	Закрепление отсутствует
6122	-	-	467711.14	1355699.12	Картометрический метод	5.0	Закрепление отсутствует
6123	-	-	467720.20	1355690.39	Картометрический метод	5.0	Закрепление отсутствует
6124	-	-	467730.92	1355680.07	Картометрический метод	5.0	Закрепление отсутствует
6125	-	-	467738.72	1355674.06	Картометрический метод	5.0	Закрепление отсутствует
6126	-	-	467746.81	1355667.84	Картометрический метод	5.0	Закрепление отсутствует
6127	-	-	467749.96	1355665.42	Картометрический метод	5.0	Закрепление отсутствует
6128	-	-	467768.18	1355657.52	Картометрический метод	5.0	Закрепление отсутствует
6129	-	-	467771.94	1355655.89	Картометрический метод	5.0	Закрепление отсутствует
6130	-	-	467786.59	1355654.42	Картометрический метод	5.0	Закрепление отсутствует
6131	-	-	467803.53	1355661.75	Картометрический метод	5.0	Закрепление отсутствует
6132	-	-	467840.07	1355677.14	Картометрический метод	5.0	Закрепление отсутствует
6133	-	-	467863.30	1355679.62	Картометрический метод	5.0	Закрепление отсутствует
6134	-	-	467865.71	1355687.29	Картометрический метод	5.0	Закрепление отсутствует
6135	-	-	467886.78	1355690.74	Картометрический метод	5.0	Закрепление отсутствует
6136	-	-	467892.54	1355706.42	Картометрический метод	5.0	Закрепление отсутствует
6137	-	-	467904.25	1355723.07	Картометрический метод	5.0	Закрепление отсутствует
6138	-	-	467857.41	1355764.25	Картометрический метод	5.0	Закрепление отсутствует
6139	-	-	467851.75	1355773.55	Картометрический метод	5.0	Закрепление отсутствует
6140	-	-	467830.74	1355781.28	Картометрический метод	5.0	Закрепление отсутствует
6141	-	-	467798.22	1355785.94	Картометрический метод	5.0	Закрепление отсутствует
6142	-	-	467766.28	1355797.68	Картометрический метод	5.0	Закрепление отсутствует
6143	-	-	467706.03	1355822.35	Картометрический метод	5.0	Закрепление отсутствует

2. Сведения о характерных точках границ объекта							
Обозначение характерных точек границ	Существующие координаты, м		Измененные (уточненные) координаты, м		Метод определения координат характерной точки	Средняя квадратическая погрешность положения характерной точки (Mt), м	Описание обозначения точки на местности (при наличии)
	X	Y	X	Y			
1	2	3	4	5	6	7	8
6144	-	-	467696.25	1355820.94	Картометрический метод	5.0	Закрепление отсутствует
6100	-	-	467688.95	1355819.89	Картометрический метод	5.0	Закрепление отсутствует
6145	-	-	467734.41	1355608.26	Картометрический метод	5.0	Закрепление отсутствует
6146	-	-	467753.54	1355599.53	Картометрический метод	5.0	Закрепление отсутствует
6147	-	-	467795.50	1355579.65	Картометрический метод	5.0	Закрепление отсутствует
6148	-	-	467838.57	1355550.99	Картометрический метод	5.0	Закрепление отсутствует
6149	-	-	467849.58	1355538.44	Картометрический метод	5.0	Закрепление отсутствует
6150	-	-	467869.82	1355516.49	Картометрический метод	5.0	Закрепление отсутствует
6151	-	-	467906.94	1355485.05	Картометрический метод	5.0	Закрепление отсутствует
6152	-	-	467928.09	1355465.25	Картометрический метод	5.0	Закрепление отсутствует
6153	-	-	467937.59	1355455.50	Картометрический метод	5.0	Закрепление отсутствует
6154	-	-	467948.17	1355447.74	Картометрический метод	5.0	Закрепление отсутствует
6155	-	-	467956.18	1355439.58	Картометрический метод	5.0	Закрепление отсутствует
6156	-	-	467965.95	1355433.59	Картометрический метод	5.0	Закрепление отсутствует
6157	-	-	467976.23	1355426.23	Картометрический метод	5.0	Закрепление отсутствует
6158	-	-	467987.71	1355417.75	Картометрический метод	5.0	Закрепление отсутствует
6159	-	-	468028.54	1355487.49	Картометрический метод	5.0	Закрепление отсутствует
6160	-	-	467967.25	1355503.54	Картометрический метод	5.0	Закрепление отсутствует
6161	-	-	467952.99	1355447.31	Картометрический метод	5.0	Закрепление отсутствует
6162	-	-	467951.37	1355450.77	Картометрический метод	5.0	Закрепление отсутствует
6163	-	-	467944.88	1355465.57	Картометрический метод	5.0	Закрепление отсутствует
6164	-	-	467945.24	1355467.28	Картометрический метод	5.0	Закрепление отсутствует
6165	-	-	467958.32	1355529.10	Картометрический метод	5.0	Закрепление отсутствует
6166	-	-	467958.13	1355529.22	Картометрический метод	5.0	Закрепление отсутствует
6167	-	-	467966.10	1355579.70	Картометрический метод	5.0	Закрепление отсутствует

2. Сведения о характерных точках границ объекта							
Обозначение характерных точек границ	Существующие координаты, м		Измененные (уточненные) координаты, м		Метод определения координат характерной точки	Средняя квадратическая погрешность положения характерной точки (Mt), м	Описание обозначения точки на местности (при наличии)
	X	Y	X	Y			
1	2	3	4	5	6	7	8
6168	-	-	467931.48	1355588.58	Картометрический метод	5.0	Закрепление отсутствует
6169	-	-	467933.09	1355593.14	Картометрический метод	5.0	Закрепление отсутствует
6170	-	-	467887.37	1355601.84	Картометрический метод	5.0	Закрепление отсутствует
6171	-	-	467849.10	1355606.45	Картометрический метод	5.0	Закрепление отсутствует
6172	-	-	467794.30	1355613.34	Картометрический метод	5.0	Закрепление отсутствует
6173	-	-	467737.72	1355620.31	Картометрический метод	5.0	Закрепление отсутствует
6174	-	-	467736.87	1355617.22	Картометрический метод	5.0	Закрепление отсутствует
6175	-	-	467735.29	1355611.48	Картометрический метод	5.0	Закрепление отсутствует
6145	-	-	467734.41	1355608.26	Картометрический метод	5.0	Закрепление отсутствует
6176	-	-	467987.95	1355571.36	Картометрический метод	5.0	Закрепление отсутствует
6177	-	-	467972.60	1355511.28	Картометрический метод	5.0	Закрепление отсутствует
6178	-	-	468003.85	1355503.30	Картометрический метод	5.0	Закрепление отсутствует
6179	-	-	468035.00	1355495.34	Картометрический метод	5.0	Закрепление отсутствует
6180	-	-	468042.94	1355526.42	Картометрический метод	5.0	Закрепление отсутствует
6181	-	-	468055.32	1355524.27	Картометрический метод	5.0	Закрепление отсутствует
6182	-	-	468062.54	1355552.55	Картометрический метод	5.0	Закрепление отсутствует
6183	-	-	468049.97	1355555.72	Картометрический метод	5.0	Закрепление отсутствует
6184	-	-	468019.17	1355563.48	Картометрический метод	5.0	Закрепление отсутствует
6176	-	-	467987.95	1355571.36	Картометрический метод	5.0	Закрепление отсутствует
6185	-	-	468047.78	1355387.86	Картометрический метод	5.0	Закрепление отсутствует
6186	-	-	468053.11	1355385.78	Картометрический метод	5.0	Закрепление отсутствует
6187	-	-	468059.98	1355383.10	Картометрический метод	5.0	Закрепление отсутствует
6188	-	-	468059.68	1355382.00	Картометрический метод	5.0	Закрепление отсутствует
6189	-	-	468063.92	1355397.44	Картометрический метод	5.0	Закрепление отсутствует
6190	-	-	468065.28	1355405.44	Картометрический метод	5.0	Закрепление отсутствует



2. Сведения о характерных точках границ объекта							
Обозначение характерных точек границ	Существующие координаты, м		Измененные (уточненные) координаты, м		Метод определения координат характерной точки	Средняя квадратическая погрешность положения характерной точки (M <sub>t</sub> ), м	Описание обозначения точки на местности (при наличии)
	X	Y	X	Y			
1	2	3	4	5	6	7	8
6191	-	-	468062.41	1355409.57	Картометрический метод	5.0	Закрепление отсутствует
6192	-	-	468061.61	1355420.75	Картометрический метод	5.0	Закрепление отсутствует
6193	-	-	468065.05	1355433.78	Картометрический метод	5.0	Закрепление отсутствует
6194	-	-	468067.80	1355444.19	Картометрический метод	5.0	Закрепление отсутствует
6195	-	-	468075.47	1355454.27	Картометрический метод	5.0	Закрепление отсутствует
6196	-	-	468079.44	1355459.47	Картометрический метод	5.0	Закрепление отсутствует
6197	-	-	468108.41	1355474.83	Картометрический метод	5.0	Закрепление отсутствует
6198	-	-	468108.41	1355474.83	Картометрический метод	5.0	Закрепление отсутствует
6199	-	-	468108.10	1355475.15	Картометрический метод	5.0	Закрепление отсутствует
6200	-	-	468098.24	1355485.09	Картометрический метод	5.0	Закрепление отсутствует
6201	-	-	468062.22	1355447.42	Картометрический метод	5.0	Закрепление отсутствует
6185	-	-	468047.78	1355387.86	Картометрический метод	5.0	Закрепление отсутствует
6202	-	-	468178.93	1355685.73	Картометрический метод	5.0	Закрепление отсутствует
6203	-	-	468176.72	1355684.44	Картометрический метод	5.0	Закрепление отсутствует
6204	-	-	468174.47	1355682.07	Картометрический метод	5.0	Закрепление отсутствует
6205	-	-	468163.48	1355670.49	Картометрический метод	5.0	Закрепление отсутствует
6206	-	-	468160.08	1355666.31	Картометрический метод	5.0	Закрепление отсутствует
6207	-	-	468159.56	1355665.67	Картометрический метод	5.0	Закрепление отсутствует
6208	-	-	468159.54	1355665.14	Картометрический метод	5.0	Закрепление отсутствует
6209	-	-	468158.94	1355652.14	Картометрический метод	5.0	Закрепление отсутствует
6210	-	-	468160.01	1355639.43	Картометрический метод	5.0	Закрепление отсутствует
6211	-	-	468162.41	1355631.70	Картометрический метод	5.0	Закрепление отсутствует
6212	-	-	468166.91	1355627.24	Картометрический метод	5.0	Закрепление отсутствует
6213	-	-	468175.78	1355622.19	Картометрический метод	5.0	Закрепление отсутствует
6214	-	-	468177.79	1355616.33	Картометрический метод	5.0	Закрепление отсутствует

2. Сведения о характерных точках границ объекта							
Обозначение характерных точек границ	Существующие координаты, м		Измененные (уточненные) координаты, м		Метод определения координат характерной точки	Средняя квадратическая погрешность положения характерной точки (Mt), м	Описание обозначения точки на местности (при наличии)
	X	Y	X	Y			
1	2	3	4	5	6	7	8
6215	-	-	468177.92	1355612.61	Картометрический метод	5.0	Закрепление отсутствует
6216	-	-	468181.95	1355618.17	Картометрический метод	5.0	Закрепление отсутствует
6217	-	-	468183.09	1355624.26	Картометрический метод	5.0	Закрепление отсутствует
6218	-	-	468186.25	1355628.16	Картометрический метод	5.0	Закрепление отсутствует
6219	-	-	468191.71	1355629.79	Картометрический метод	5.0	Закрепление отсутствует
6220	-	-	468191.26	1355634.19	Картометрический метод	5.0	Закрепление отсутствует
6221	-	-	468187.31	1355638.40	Картометрический метод	5.0	Закрепление отсутствует
6222	-	-	468179.64	1355642.76	Картометрический метод	5.0	Закрепление отсутствует
6223	-	-	468178.91	1355650.82	Картометрический метод	5.0	Закрепление отсутствует
6224	-	-	468178.80	1355657.68	Картометрический метод	5.0	Закрепление отсутствует
6225	-	-	468189.78	1355669.18	Картометрический метод	5.0	Закрепление отсутствует
6226	-	-	468193.71	1355671.28	Картометрический метод	5.0	Закрепление отсутствует
6227	-	-	468199.77	1355675.69	Картометрический метод	5.0	Закрепление отсутствует
6228	-	-	468183.08	1355676.51	Картометрический метод	5.0	Закрепление отсутствует
6202	-	-	468178.93	1355685.73	Картометрический метод	5.0	Закрепление отсутствует
6229	-	-	468448.06	1355532.96	Картометрический метод	5.0	Закрепление отсутствует
6230	-	-	468435.69	1355545.18	Картометрический метод	5.0	Закрепление отсутствует
6231	-	-	468452.30	1355508.74	Картометрический метод	5.0	Закрепление отсутствует
6232	-	-	468468.93	1355499.91	Картометрический метод	5.0	Закрепление отсутствует
6233	-	-	468469.25	1355499.74	Картометрический метод	5.0	Закрепление отсутствует
6234	-	-	468492.43	1355501.42	Картометрический метод	5.0	Закрепление отсутствует
6235	-	-	468494.59	1355501.58	Картометрический метод	5.0	Закрепление отсутствует
6236	-	-	468512.28	1355495.90	Картометрический метод	5.0	Закрепление отсутствует
6237	-	-	468509.18	1355501.61	Картометрический метод	5.0	Закрепление отсутствует
6238	-	-	468506.08	1355507.31	Картометрический метод	5.0	Закрепление отсутствует

2. Сведения о характерных точках границ объекта							
Обозначение характерных точек границ	Существующие координаты, м		Измененные (уточненные) координаты, м		Метод определения координат характерной точки	Средняя квадратическая погрешность положения характерной точки (Mt), м	Описание обозначения точки на местности (при наличии)
	X	Y	X	Y			
1	2	3	4	5	6	7	8
6239	-	-	468504.39	1355509.21	Картометрический метод	5.0	Закрепление отсутствует
6240	-	-	468500.08	1355511.72	Картометрический метод	5.0	Закрепление отсутствует
6241	-	-	468489.11	1355514.54	Картометрический метод	5.0	Закрепление отсутствует
6242	-	-	468481.45	1355516.51	Картометрический метод	5.0	Закрепление отсутствует
6243	-	-	468480.17	1355516.84	Картометрический метод	5.0	Закрепление отсутствует
6244	-	-	468473.82	1355518.50	Картометрический метод	5.0	Закрепление отсутствует
6245	-	-	468466.02	1355521.88	Картометрический метод	5.0	Закрепление отсутствует
6246	-	-	468462.29	1355523.50	Картометрический метод	5.0	Закрепление отсутствует
6247	-	-	468456.51	1355527.34	Картометрический метод	5.0	Закрепление отсутствует
6229	-	-	468448.06	1355532.96	Картометрический метод	5.0	Закрепление отсутствует
6248	-	-	469380.07	1355917.70	Картометрический метод	5.0	Закрепление отсутствует
6249	-	-	469376.74	1355913.31	Картометрический метод	5.0	Закрепление отсутствует
6250	-	-	469374.60	1355910.47	Картометрический метод	5.0	Закрепление отсутствует
6251	-	-	469372.60	1355901.60	Картометрический метод	5.0	Закрепление отсутствует
6252	-	-	469374.32	1355899.22	Картометрический метод	5.0	Закрепление отсутствует
6253	-	-	469379.38	1355892.20	Картометрический метод	5.0	Закрепление отсутствует
6254	-	-	469384.31	1355890.26	Картометрический метод	5.0	Закрепление отсутствует
6255	-	-	469388.69	1355888.55	Картометрический метод	5.0	Закрепление отсутствует
6256	-	-	469378.73	1355899.69	Картометрический метод	5.0	Закрепление отсутствует
6248	-	-	469380.07	1355917.70	Картометрический метод	5.0	Закрепление отсутствует
6257	-	-	469381.33	1355919.36	Картометрический метод	5.0	Закрепление отсутствует
6258	-	-	469397.30	1355932.23	Картометрический метод	5.0	Закрепление отсутствует
6259	-	-	469416.67	1355950.83	Картометрический метод	5.0	Закрепление отсутствует
6260	-	-	469418.03	1355952.14	Картометрический метод	5.0	Закрепление отсутствует
6261	-	-	469437.95	1355980.02	Картометрический метод	5.0	Закрепление отсутствует

2. Сведения о характерных точках границ объекта							
Обозначение характерных точек границ	Существующие координаты, м		Измененные (уточненные) координаты, м		Метод определения координат характерной точки	Средняя квадратическая погрешность положения характерной точки (Mt), м	Описание обозначения точки на местности (при наличии)
	X	Y	X	Y			
1	2	3	4	5	6	7	8
6262	-	-	469449.88	1355996.54	Картометрический метод	5.0	Закрепление отсутствует
6263	-	-	469489.08	1355989.19	Картометрический метод	5.0	Закрепление отсутствует
6264	-	-	469490.92	1355997.98	Картометрический метод	5.0	Закрепление отсутствует
6265	-	-	469494.19	1356013.52	Картометрический метод	5.0	Закрепление отсутствует
6266	-	-	469496.11	1356025.87	Картометрический метод	5.0	Закрепление отсутствует
6267	-	-	469481.04	1356036.57	Картометрический метод	5.0	Закрепление отсутствует
6268	-	-	469461.43	1356032.15	Картометрический метод	5.0	Закрепление отсутствует
6269	-	-	469459.11	1356007.95	Картометрический метод	5.0	Закрепление отсутствует
6270	-	-	469426.90	1355975.06	Картометрический метод	5.0	Закрепление отсутствует
6271	-	-	469402.22	1355940.32	Картометрический метод	5.0	Закрепление отсутствует
6272	-	-	469393.01	1355931.68	Картометрический метод	5.0	Закрепление отсутствует
6273	-	-	469384.85	1355924.02	Картометрический метод	5.0	Закрепление отсутствует
6257	-	-	469381.33	1355919.36	Картометрический метод	5.0	Закрепление отсутствует
6274	-	-	469544.31	1355761.52	Картометрический метод	5.0	Закрепление отсутствует
6275	-	-	469617.22	1355755.45	Картометрический метод	5.0	Закрепление отсутствует
6276	-	-	469628.85	1355754.48	Картометрический метод	5.0	Закрепление отсутствует
6277	-	-	469632.40	1355754.19	Картометрический метод	5.0	Закрепление отсутствует
6278	-	-	469601.42	1355773.56	Картометрический метод	5.0	Закрепление отсутствует
6279	-	-	469599.20	1355773.29	Картометрический метод	5.0	Закрепление отсутствует
6280	-	-	469543.48	1355766.60	Картометрический метод	5.0	Закрепление отсутствует
6274	-	-	469544.31	1355761.52	Картометрический метод	5.0	Закрепление отсутствует
6281	-	-	469935.31	1355831.86	Картометрический метод	5.0	Закрепление отсутствует
6282	-	-	469956.46	1355841.30	Картометрический метод	5.0	Закрепление отсутствует
6283	-	-	469991.75	1355864.06	Картометрический метод	5.0	Закрепление отсутствует
6284	-	-	470018.48	1355876.76	Картометрический метод	5.0	Закрепление отсутствует

2. Сведения о характерных точках границ объекта							
Обозначение характерных точек границ	Существующие координаты, м		Измененные (уточненные) координаты, м		Метод определения координат характерной точки	Средняя квадратическая погрешность положения характерной точки (Mt), м	Описание обозначения точки на местности (при наличии)
	X	Y	X	Y			
1	2	3	4	5	6	7	8
6285	-	-	470012.31	1355876.98	Картометрический метод	5.0	Закрепление отсутствует
6286	-	-	470001.83	1355877.24	Картометрический метод	5.0	Закрепление отсутствует
6287	-	-	469996.68	1355878.12	Картометрический метод	5.0	Закрепление отсутствует
6288	-	-	469989.19	1355880.46	Картометрический метод	5.0	Закрепление отсутствует
6289	-	-	469982.29	1355884.06	Картометрический метод	5.0	Закрепление отсутствует
6290	-	-	469973.51	1355889.29	Картометрический метод	5.0	Закрепление отсутствует
6291	-	-	469968.85	1355891.24	Картометрический метод	5.0	Закрепление отсутствует
6292	-	-	469963.49	1355892.21	Картометрический метод	5.0	Закрепление отсутствует
6293	-	-	469959.22	1355892.64	Картометрический метод	5.0	Закрепление отсутствует
6294	-	-	469957.49	1355893.85	Картометрический метод	5.0	Закрепление отсутствует
6295	-	-	469954.19	1355898.76	Картометрический метод	5.0	Закрепление отсутствует
6296	-	-	469949.21	1355900.58	Картометрический метод	5.0	Закрепление отсутствует
6297	-	-	469926.77	1355905.62	Картометрический метод	5.0	Закрепление отсутствует
6298	-	-	469896.42	1355910.57	Картометрический метод	5.0	Закрепление отсутствует
6299	-	-	469881.14	1355911.92	Картометрический метод	5.0	Закрепление отсутствует
6300	-	-	469865.78	1355911.79	Картометрический метод	5.0	Закрепление отсутствует
6301	-	-	469845.16	1355911.45	Картометрический метод	5.0	Закрепление отсутствует
6302	-	-	469834.76	1355912.66	Картометрический метод	5.0	Закрепление отсутствует
6303	-	-	469832.23	1355912.89	Картометрический метод	5.0	Закрепление отсутствует
6304	-	-	469827.60	1355911.98	Картометрический метод	5.0	Закрепление отсутствует
6305	-	-	469823.32	1355909.78	Картометрический метод	5.0	Закрепление отсутствует
6306	-	-	469817.80	1355905.95	Картометрический метод	5.0	Закрепление отсутствует
6307	-	-	469814.97	1355904.08	Картометрический метод	5.0	Закрепление отсутствует
6308	-	-	469805.17	1355897.94	Картометрический метод	5.0	Закрепление отсутствует
6309	-	-	469799.98	1355894.63	Картометрический метод	5.0	Закрепление отсутствует

2. Сведения о характерных точках границ объекта							
Обозначение характерных точек границ	Существующие координаты, м		Измененные (уточненные) координаты, м		Метод определения координат характерной точки	Средняя квадратическая погрешность положения характерной точки (Mt), м	Описание обозначения точки на местности (при наличии)
	X	Y	X	Y			
1	2	3	4	5	6	7	8
6310	-	-	469793.92	1355894.03	Картометрический метод	5.0	Закрепление отсутствует
6311	-	-	469786.17	1355894.23	Картометрический метод	5.0	Закрепление отсутствует
6312	-	-	469775.97	1355894.63	Картометрический метод	5.0	Закрепление отсутствует
6313	-	-	469770.90	1355894.37	Картометрический метод	5.0	Закрепление отсутствует
6314	-	-	469765.68	1355893.05	Картометрический метод	5.0	Закрепление отсутствует
6315	-	-	469763.69	1355892.39	Картометрический метод	5.0	Закрепление отсутствует
6316	-	-	469759.50	1355892.79	Картометрический метод	5.0	Закрепление отсутствует
6317	-	-	469752.21	1355895.59	Картометрический метод	5.0	Закрепление отсутствует
6318	-	-	469748.58	1355896.45	Картометрический метод	5.0	Закрепление отсутствует
6319	-	-	469741.29	1355896.53	Картометрический метод	5.0	Закрепление отсутствует
6320	-	-	469737.63	1355895.54	Картометрический метод	5.0	Закрепление отсутствует
6321	-	-	469732.36	1355893.97	Картометрический метод	5.0	Закрепление отсутствует
6322	-	-	469729.65	1355893.71	Картометрический метод	5.0	Закрепление отсутствует
6323	-	-	469725.75	1355894.35	Картометрический метод	5.0	Закрепление отсутствует
6324	-	-	469715.03	1355898.55	Картометрический метод	5.0	Закрепление отсутствует
6325	-	-	469703.94	1355902.04	Картометрический метод	5.0	Закрепление отсутствует
6326	-	-	469682.41	1355910.22	Картометрический метод	5.0	Закрепление отсутствует
6327	-	-	469672.80	1355913.96	Картометрический метод	5.0	Закрепление отсутствует
6328	-	-	469668.17	1355916.27	Картометрический метод	5.0	Закрепление отсутствует
6329	-	-	469661.52	1355920.27	Картометрический метод	5.0	Закрепление отсутствует
6330	-	-	469649.09	1355929.67	Картометрический метод	5.0	Закрепление отсутствует
6331	-	-	469643.37	1355935.03	Картометрический метод	5.0	Закрепление отсутствует
6332	-	-	469638.36	1355941.04	Картометрический метод	5.0	Закрепление отсутствует
6333	-	-	469630.28	1355954.37	Картометрический метод	5.0	Закрепление отсутствует
6334	-	-	469623.19	1355968.08	Картометрический метод	5.0	Закрепление отсутствует

2. Сведения о характерных точках границ объекта							
Обозначение характерных точек границ	Существующие координаты, м		Измененные (уточненные) координаты, м		Метод определения координат характерной точки	Средняя квадратическая погрешность положения характерной точки (Mt), м	Описание обозначения точки на местности (при наличии)
	X	Y	X	Y			
1	2	3	4	5	6	7	8
6335	-	-	469610.42	1355996.16	Картометрический метод	5.0	Закрепление отсутствует
6336	-	-	469600.06	1356016.69	Картометрический метод	5.0	Закрепление отсутствует
6337	-	-	469595.65	1356022.86	Картометрический метод	5.0	Закрепление отсутствует
6338	-	-	469592.08	1356026.37	Картометрический метод	5.0	Закрепление отсутствует
6339	-	-	469583.86	1356032.12	Картометрический метод	5.0	Закрепление отсутствует
6340	-	-	469577.04	1356035.33	Картометрический метод	5.0	Закрепление отсутствует
6341	-	-	469573.53	1356036.17	Картометрический метод	5.0	Закрепление отсутствует
6342	-	-	469570.01	1356035.94	Картометрический метод	5.0	Закрепление отсутствует
6343	-	-	469567.75	1356035.11	Картометрический метод	5.0	Закрепление отсутствует
6344	-	-	469564.03	1356032.18	Картометрический метод	5.0	Закрепление отсутствует
6345	-	-	469559.85	1356026.18	Картометрический метод	5.0	Закрепление отсутствует
6346	-	-	469552.30	1356012.54	Картометрический метод	5.0	Закрепление отсутствует
6347	-	-	469545.28	1355999.01	Картометрический метод	5.0	Закрепление отсутствует
6348	-	-	469542.47	1355991.91	Картометрический метод	5.0	Закрепление отсутствует
6349	-	-	469540.03	1355984.56	Картометрический метод	5.0	Закрепление отсутствует
6350	-	-	469539.48	1355981.00	Картометрический метод	5.0	Закрепление отсутствует
6351	-	-	469540.88	1355969.83	Картометрический метод	5.0	Закрепление отсутствует
6352	-	-	469542.78	1355958.25	Картометрический метод	5.0	Закрепление отсутствует
6353	-	-	469543.07	1355950.32	Картометрический метод	5.0	Закрепление отсутствует
6354	-	-	469542.19	1355946.44	Картометрический метод	5.0	Закрепление отсутствует
6355	-	-	469539.52	1355941.68	Картометрический метод	5.0	Закрепление отсутствует
6356	-	-	469537.65	1355939.64	Картометрический метод	5.0	Закрепление отсутствует
6357	-	-	469534.16	1355937.28	Картометрический метод	5.0	Закрепление отсутствует
6358	-	-	469530.27	1355935.89	Картометрический метод	5.0	Закрепление отсутствует
6359	-	-	469522.50	1355934.86	Картометрический метод	5.0	Закрепление отсутствует

2. Сведения о характерных точках границ объекта							
Обозначение характерных точек границ	Существующие координаты, м		Измененные (уточненные) координаты, м		Метод определения координат характерной точки	Средняя квадратическая погрешность положения характерной точки (Mt), м	Описание обозначения точки на местности (при наличии)
	X	Y	X	Y			
1	2	3	4	5	6	7	8
6360	-	-	469514.65	1355934.61	Картометрический метод	5.0	Закрепление отсутствует
6361	-	-	469511.60	1355934.96	Картометрический метод	5.0	Закрепление отсутствует
6362	-	-	469508.94	1355932.79	Картометрический метод	5.0	Закрепление отсутствует
6363	-	-	469507.53	1355901.87	Картометрический метод	5.0	Закрепление отсутствует
6364	-	-	469487.53	1355883.17	Картометрический метод	5.0	Закрепление отсутствует
6365	-	-	469473.31	1355870.77	Картометрический метод	5.0	Закрепление отсутствует
6366	-	-	469470.15	1355852.45	Картометрический метод	5.0	Закрепление отсутствует
6367	-	-	469476.58	1355837.28	Картометрический метод	5.0	Закрепление отсутствует
6368	-	-	469490.90	1355826.45	Картометрический метод	5.0	Закрепление отсутствует
6369	-	-	469514.87	1355821.38	Картометрический метод	5.0	Закрепление отсутствует
6370	-	-	469536.97	1355819.21	Картометрический метод	5.0	Закрепление отсутствует
6371	-	-	469545.05	1355818.42	Картометрический метод	5.0	Закрепление отсутствует
6372	-	-	469566.99	1355819.13	Картометрический метод	5.0	Закрепление отсутствует
6373	-	-	469603.72	1355835.90	Картометрический метод	5.0	Закрепление отсутствует
6374	-	-	469621.85	1355846.20	Картометрический метод	5.0	Закрепление отсутствует
6375	-	-	469637.91	1355858.98	Картометрический метод	5.0	Закрепление отсутствует
6376	-	-	469644.91	1355870.10	Картометрический метод	5.0	Закрепление отсутствует
6377	-	-	469648.21	1355884.53	Картометрический метод	5.0	Закрепление отсутствует
6378	-	-	469654.38	1355887.41	Картометрический метод	5.0	Закрепление отсутствует
6379	-	-	469661.81	1355887.13	Картометрический метод	5.0	Закрепление отсутствует
6380	-	-	469685.17	1355879.25	Картометрический метод	5.0	Закрепление отсутствует
6381	-	-	469706.46	1355873.12	Картометрический метод	5.0	Закрепление отсутствует
6382	-	-	469738.75	1355872.31	Картометрический метод	5.0	Закрепление отсутствует
6383	-	-	469741.82	1355872.23	Картометрический метод	5.0	Закрепление отсутствует
6384	-	-	469755.70	1355871.88	Картометрический метод	5.0	Закрепление отсутствует



2. Сведения о характерных точках границ объекта							
Обозначение характерных точек границ	Существующие координаты, м		Измененные (уточненные) координаты, м		Метод определения координат характерной точки	Средняя квадратическая погрешность положения характерной точки (Mt), м	Описание обозначения точки на местности (при наличии)
	X	Y	X	Y			
1	2	3	4	5	6	7	8
6385	-	-	469801.03	1355871.30	Картометрический метод	5.0	Закрепление отсутствует
6386	-	-	469838.33	1355875.87	Картометрический метод	5.0	Закрепление отсутствует
6387	-	-	469900.23	1355873.81	Картометрический метод	5.0	Закрепление отсутствует
6388	-	-	469925.03	1355872.99	Картометрический метод	5.0	Закрепление отсутствует
6389	-	-	469927.13	1355872.92	Картометрический метод	5.0	Закрепление отсутствует
6390	-	-	469952.66	1355868.66	Картометрический метод	5.0	Закрепление отсутствует
6391	-	-	469941.65	1355860.53	Картометрический метод	5.0	Закрепление отсутствует
6392	-	-	469933.61	1355854.59	Картометрический метод	5.0	Закрепление отсутствует
6393	-	-	469932.56	1355847.22	Картометрический метод	5.0	Закрепление отсутствует
6394	-	-	469931.63	1355840.70	Картометрический метод	5.0	Закрепление отсутствует
6281	-	-	469935.31	1355831.86	Картометрический метод	5.0	Закрепление отсутствует
6395	-	-	470346.80	1355738.59	Картометрический метод	5.0	Закрепление отсутствует
6396	-	-	470345.43	1355730.44	Картометрический метод	5.0	Закрепление отсутствует
6397	-	-	470325.69	1355723.77	Картометрический метод	5.0	Закрепление отсутствует
6398	-	-	470307.02	1355717.46	Картометрический метод	5.0	Закрепление отсутствует
6399	-	-	470285.55	1355710.21	Картометрический метод	5.0	Закрепление отсутствует
6400	-	-	470286.44	1355707.38	Картометрический метод	5.0	Закрепление отсутствует
6401	-	-	470275.98	1355704.69	Картометрический метод	5.0	Закрепление отсутствует
6402	-	-	470240.25	1355699.06	Картометрический метод	5.0	Закрепление отсутствует
6403	-	-	470235.95	1355698.38	Картометрический метод	5.0	Закрепление отсутствует
6404	-	-	470232.71	1355718.17	Картометрический метод	5.0	Закрепление отсутствует
6405	-	-	470211.31	1355722.96	Картометрический метод	5.0	Закрепление отсутствует
6406	-	-	470199.13	1355725.69	Картометрический метод	5.0	Закрепление отсутствует
6407	-	-	470191.55	1355750.95	Картометрический метод	5.0	Закрепление отсутствует
6408	-	-	470189.77	1355756.88	Картометрический метод	5.0	Закрепление отсутствует

2. Сведения о характерных точках границ объекта							
Обозначение характерных точек границ	Существующие координаты, м		Измененные (уточненные) координаты, м		Метод определения координат характерной точки	Средняя квадратическая погрешность положения характерной точки (Mt), м	Описание обозначения точки на местности (при наличии)
	X	Y	X	Y			
1	2	3	4	5	6	7	8
6409	-	-	470201.31	1355764.76	Картометрический метод	5.0	Закрепление отсутствует
6410	-	-	470217.07	1355775.52	Картометрический метод	5.0	Закрепление отсутствует
6411	-	-	470217.22	1355777.56	Картометрический метод	5.0	Закрепление отсутствует
6412	-	-	470218.95	1355801.81	Картометрический метод	5.0	Закрепление отсутствует
6413	-	-	470220.59	1355824.70	Картометрический метод	5.0	Закрепление отсутствует
6414	-	-	470221.97	1355837.86	Картометрический метод	5.0	Закрепление отсутствует
6415	-	-	470190.70	1355838.60	Картометрический метод	5.0	Закрепление отсутствует
6416	-	-	470164.81	1355835.85	Картометрический метод	5.0	Закрепление отсутствует
6417	-	-	470163.25	1355835.68	Картометрический метод	5.0	Закрепление отсутствует
6418	-	-	470155.65	1355834.87	Картометрический метод	5.0	Закрепление отсутствует
6419	-	-	470133.76	1355832.54	Картометрический метод	5.0	Закрепление отсутствует
6420	-	-	470122.14	1355831.31	Картометрический метод	5.0	Закрепление отсутствует
6421	-	-	470113.13	1355830.35	Картометрический метод	5.0	Закрепление отсутствует
6422	-	-	470103.28	1355829.30	Картометрический метод	5.0	Закрепление отсутствует
6423	-	-	470053.23	1355824.82	Картометрический метод	5.0	Закрепление отсутствует
6424	-	-	470036.88	1355823.35	Картометрический метод	5.0	Закрепление отсутствует
6425	-	-	470022.86	1355821.27	Картометрический метод	5.0	Закрепление отсутствует
6426	-	-	469993.92	1355816.99	Картометрический метод	5.0	Закрепление отсутствует
6427	-	-	469943.59	1355808.11	Картометрический метод	5.0	Закрепление отсутствует
6428	-	-	469943.71	1355801.38	Картометрический метод	5.0	Закрепление отсутствует
6429	-	-	469942.14	1355801.05	Картометрический метод	5.0	Закрепление отсутствует
6430	-	-	469891.70	1355790.35	Картометрический метод	5.0	Закрепление отсутствует
6431	-	-	469883.32	1355788.57	Картометрический метод	5.0	Закрепление отсутствует
6432	-	-	469878.02	1355787.45	Картометрический метод	5.0	Закрепление отсутствует
6433	-	-	469869.30	1355788.27	Картометрический метод	5.0	Закрепление отсутствует

2. Сведения о характерных точках границ объекта							
Обозначение характерных точек границ	Существующие координаты, м		Измененные (уточненные) координаты, м		Метод определения координат характерной точки	Средняя квадратическая погрешность положения характерной точки (Mt), м	Описание обозначения точки на местности (при наличии)
	X	Y	X	Y			
1	2	3	4	5	6	7	8
6434	-	-	469858.98	1355789.23	Картометрический метод	5.0	Закрепление отсутствует
6435	-	-	469858.70	1355789.01	Картометрический метод	5.0	Закрепление отсутствует
6436	-	-	469855.19	1355786.20	Картометрический метод	5.0	Закрепление отсутствует
6437	-	-	469855.33	1355776.15	Картометрический метод	5.0	Закрепление отсутствует
6438	-	-	469800.75	1355771.11	Картометрический метод	5.0	Закрепление отсутствует
6439	-	-	469739.97	1355765.53	Картометрический метод	5.0	Закрепление отсутствует
6440	-	-	469707.84	1355763.88	Картометрический метод	5.0	Закрепление отсутствует
6441	-	-	469704.16	1355763.69	Картометрический метод	5.0	Закрепление отсутствует
6442	-	-	469687.92	1355762.86	Картометрический метод	5.0	Закрепление отсутствует
6443	-	-	469675.46	1355760.73	Картометрический метод	5.0	Закрепление отсутствует
6444	-	-	469635.69	1355753.91	Картометрический метод	5.0	Закрепление отсутствует
6445	-	-	469644.89	1355753.15	Картометрический метод	5.0	Закрепление отсутствует
6446	-	-	469656.56	1355752.18	Картометрический метод	5.0	Закрепление отсутствует
6447	-	-	469661.66	1355751.75	Картометрический метод	5.0	Закрепление отсутствует
6448	-	-	469664.27	1355734.48	Картометрический метод	5.0	Закрепление отсутствует
6449	-	-	469705.41	1355693.54	Картометрический метод	5.0	Закрепление отсутствует
6450	-	-	469707.93	1355682.70	Картометрический метод	5.0	Закрепление отсутствует
6451	-	-	469709.20	1355677.26	Картометрический метод	5.0	Закрепление отсутствует
6452	-	-	469717.07	1355643.42	Картометрический метод	5.0	Закрепление отсутствует
6453	-	-	469614.82	1355619.63	Картометрический метод	5.0	Закрепление отсутствует
6454	-	-	469600.00	1355677.63	Картометрический метод	5.0	Закрепление отсутствует
6455	-	-	469598.16	1355684.83	Картометрический метод	5.0	Закрепление отсутствует
6456	-	-	469564.49	1355677.01	Картометрический метод	5.0	Закрепление отсутствует
6457	-	-	469556.49	1355680.60	Картометрический метод	5.0	Закрепление отсутствует
6458	-	-	469555.69	1355683.44	Картометрический метод	5.0	Закрепление отсутствует

2. Сведения о характерных точках границ объекта							
Обозначение характерных точек границ	Существующие координаты, м		Измененные (уточненные) координаты, м		Метод определения координат характерной точки	Средняя квадратическая погрешность положения характерной точки (Mt), м	Описание обозначения точки на местности (при наличии)
	X	Y	X	Y			
1	2	3	4	5	6	7	8
6459	-	-	469540.92	1355736.14	Картометрический метод	5.0	Закрепление отсутствует
6460	-	-	469499.70	1355730.89	Картометрический метод	5.0	Закрепление отсутствует
6461	-	-	469497.15	1355702.37	Картометрический метод	5.0	Закрепление отсутствует
6462	-	-	469484.99	1355702.37	Картометрический метод	5.0	Закрепление отсутствует
6463	-	-	469466.47	1355693.96	Картометрический метод	5.0	Закрепление отсутствует
6464	-	-	469465.21	1355708.01	Картометрический метод	5.0	Закрепление отсутствует
6465	-	-	469471.88	1355712.89	Картометрический метод	5.0	Закрепление отсутствует
6466	-	-	469479.03	1355723.99	Картометрический метод	5.0	Закрепление отсутствует
6467	-	-	469491.57	1355731.52	Картометрический метод	5.0	Закрепление отсутствует
6468	-	-	469495.42	1355739.39	Картометрический метод	5.0	Закрепление отсутствует
6469	-	-	469494.53	1355762.74	Картометрический метод	5.0	Закрепление отсутствует
6470	-	-	469477.34	1355778.41	Картометрический метод	5.0	Закрепление отсутствует
6471	-	-	469466.62	1355778.55	Картометрический метод	5.0	Закрепление отсутствует
6472	-	-	469392.93	1355779.54	Картометрический метод	5.0	Закрепление отсутствует
6473	-	-	469357.47	1355780.92	Картометрический метод	5.0	Закрепление отсутствует
6474	-	-	469314.82	1355782.57	Картометрический метод	5.0	Закрепление отсутствует
6475	-	-	469304.29	1355791.95	Картометрический метод	5.0	Закрепление отсутствует
6476	-	-	469291.20	1355796.80	Картометрический метод	5.0	Закрепление отсутствует
6477	-	-	469289.45	1355796.47	Картометрический метод	5.0	Закрепление отсутствует
6478	-	-	469272.24	1355793.19	Картометрический метод	5.0	Закрепление отсутствует
6479	-	-	469252.38	1355787.78	Картометрический метод	5.0	Закрепление отсутствует
6480	-	-	469250.78	1355788.06	Картометрический метод	5.0	Закрепление отсутствует
6481	-	-	469233.78	1355791.08	Картометрический метод	5.0	Закрепление отсутствует
6482	-	-	469233.38	1355790.68	Картометрический метод	5.0	Закрепление отсутствует
6483	-	-	469214.93	1355772.22	Картометрический метод	5.0	Закрепление отсутствует

2. Сведения о характерных точках границ объекта							
Обозначение характерных точек границ	Существующие координаты, м		Измененные (уточненные) координаты, м		Метод определения координат характерной точки	Средняя квадратическая погрешность положения характерной точки (Mt), м	Описание обозначения точки на местности (при наличии)
	X	Y	X	Y			
1	2	3	4	5	6	7	8
6484	-	-	469215.10	1355763.60	Картометрический метод	5.0	Закрепление отсутствует
6485	-	-	469215.24	1355756.45	Картометрический метод	5.0	Закрепление отсутствует
6486	-	-	469220.18	1355738.44	Картометрический метод	5.0	Закрепление отсутствует
6487	-	-	469237.79	1355722.36	Картометрический метод	5.0	Закрепление отсутствует
6488	-	-	469251.08	1355708.45	Картометрический метод	5.0	Закрепление отсутствует
6489	-	-	469259.43	1355694.84	Картометрический метод	5.0	Закрепление отсутствует
6490	-	-	469253.25	1355686.19	Картометрический метод	5.0	Закрепление отсутствует
6491	-	-	469250.70	1355686.33	Картометрический метод	5.0	Закрепление отсутствует
6492	-	-	469230.38	1355687.42	Картометрический метод	5.0	Закрепление отсутствует
6493	-	-	469210.91	1355688.66	Картометрический метод	5.0	Закрепление отсутствует
6494	-	-	469180.26	1355691.13	Картометрический метод	5.0	Закрепление отсутствует
6495	-	-	469180.08	1355690.93	Картометрический метод	5.0	Закрепление отсутствует
6496	-	-	469171.92	1355681.85	Картометрический метод	5.0	Закрепление отсутствует
6497	-	-	469161.06	1355670.68	Картометрический метод	5.0	Закрепление отсутствует
6498	-	-	469136.34	1355667.28	Картометрический метод	5.0	Закрепление отсутствует
6499	-	-	469124.90	1355656.77	Картометрический метод	5.0	Закрепление отсутствует
6500	-	-	469121.19	1355643.48	Картометрический метод	5.0	Закрепление отсутствует
6501	-	-	469120.27	1355626.78	Картометрический метод	5.0	Закрепление отсутствует
6502	-	-	469125.83	1355612.25	Картометрический метод	5.0	Закрепление отсутствует
6503	-	-	469136.66	1355602.35	Картометрический метод	5.0	Закрепление отсутствует
6504	-	-	469146.19	1355600.72	Картометрический метод	5.0	Закрепление отсутствует
6505	-	-	469148.02	1355600.41	Картометрический метод	5.0	Закрепление отсутствует
6506	-	-	469157.97	1355604.21	Картометрический метод	5.0	Закрепление отсутствует
6507	-	-	469167.17	1355604.70	Картометрический метод	5.0	Закрепление отсутствует
6508	-	-	469169.71	1355604.83	Картометрический метод	5.0	Закрепление отсутствует

2. Сведения о характерных точках границ объекта							
Обозначение характерных точек границ	Существующие координаты, м		Измененные (уточненные) координаты, м		Метод определения координат характерной точки	Средняя квадратическая погрешность положения характерной точки (Mt), м	Описание обозначения точки на местности (при наличии)
	X	Y	X	Y			
1	2	3	4	5	6	7	8
6509	-	-	469175.58	1355597.10	Картометрический метод	5.0	Закрепление отсутствует
6510	-	-	469178.71	1355589.36	Картометрический метод	5.0	Закрепление отсутствует
6511	-	-	469178.09	1355580.09	Картометрический метод	5.0	Закрепление отсутствует
6512	-	-	469172.53	1355575.76	Картометрический метод	5.0	Закрепление отсутствует
6513	-	-	469169.88	1355575.76	Картометрический метод	5.0	Закрепление отсутствует
6514	-	-	469145.83	1355575.77	Картометрический метод	5.0	Закрепление отсутствует
6515	-	-	469137.80	1355585.67	Картометрический метод	5.0	Закрепление отсутствует
6516	-	-	469131.62	1355596.49	Картометрический метод	5.0	Закрепление отсутствует
6517	-	-	469118.95	1355607.93	Картометрический метод	5.0	Закрепление отсутствует
6518	-	-	469098.01	1355627.97	Картометрический метод	5.0	Закрепление отсутствует
6519	-	-	469084.75	1355639.76	Картометрический метод	5.0	Закрепление отсутствует
6520	-	-	469066.04	1355653.30	Картометрический метод	5.0	Закрепление отсутствует
6521	-	-	469048.61	1355656.24	Картометрический метод	5.0	Закрепление отсутствует
6522	-	-	469041.98	1355660.41	Картометрический метод	5.0	Закрепление отсутствует
6523	-	-	469033.33	1355665.85	Картометрический метод	5.0	Закрепление отсутствует
6524	-	-	469022.28	1355684.03	Картометрический метод	5.0	Закрепление отсутствует
6525	-	-	469012.21	1355699.50	Картометрический метод	5.0	Закрепление отсутствует
6526	-	-	468998.65	1355711.08	Картометрический метод	5.0	Закрепление отсутствует
6527	-	-	469004.24	1355761.65	Картометрический метод	5.0	Закрепление отсутствует
6528	-	-	468978.21	1355766.10	Картометрический метод	5.0	Закрепление отсутствует
6529	-	-	468954.48	1355770.15	Картометрический метод	5.0	Закрепление отсутствует
6530	-	-	468926.91	1355774.86	Картометрический метод	5.0	Закрепление отсутствует
6531	-	-	468920.18	1355776.01	Картометрический метод	5.0	Закрепление отсутствует
6532	-	-	468903.60	1355774.27	Картометрический метод	5.0	Закрепление отсутствует
6533	-	-	468901.96	1355774.10	Картометрический метод	5.0	Закрепление отсутствует

2. Сведения о характерных точках границ объекта							
Обозначение характерных точек границ	Существующие координаты, м		Измененные (уточненные) координаты, м		Метод определения координат характерной точки	Средняя квадратическая погрешность положения характерной точки (Mt), м	Описание обозначения точки на местности (при наличии)
	X	Y	X	Y			
1	2	3	4	5	6	7	8
6534	-	-	468873.01	1355754.70	Картометрический метод	5.0	Закрепление отсутствует
6535	-	-	468870.61	1355736.60	Картометрический метод	5.0	Закрепление отсутствует
6536	-	-	468869.06	1355724.95	Картометрический метод	5.0	Закрепление отсутствует
6537	-	-	468861.79	1355711.96	Картометрический метод	5.0	Закрепление отсутствует
6538	-	-	468859.16	1355653.72	Картометрический метод	5.0	Закрепление отсутствует
6539	-	-	468844.74	1355630.34	Картометрический метод	5.0	Закрепление отсутствует
6540	-	-	468830.22	1355610.57	Картометрический метод	5.0	Закрепление отсутствует
6541	-	-	468822.47	1355599.94	Картометрический метод	5.0	Закрепление отсутствует
6542	-	-	468794.14	1355573.48	Картометрический метод	5.0	Закрепление отсутствует
6543	-	-	468821.07	1355546.20	Картометрический метод	5.0	Закрепление отсутствует
6544	-	-	468797.86	1355541.91	Картометрический метод	5.0	Закрепление отсутствует
6545	-	-	468787.02	1355494.43	Картометрический метод	5.0	Закрепление отсутствует
6546	-	-	468776.03	1355487.63	Картометрический метод	5.0	Закрепление отсутствует
6547	-	-	468769.92	1355491.45	Картометрический метод	5.0	Закрепление отсутствует
6548	-	-	468764.39	1355494.91	Картометрический метод	5.0	Закрепление отсутствует
6549	-	-	468749.49	1355503.54	Картометрический метод	5.0	Закрепление отсутствует
6550	-	-	468741.69	1355489.58	Картометрический метод	5.0	Закрепление отсутствует
6551	-	-	468732.93	1355473.87	Картометрический метод	5.0	Закрепление отсутствует
6552	-	-	468722.93	1355455.98	Картометрический метод	5.0	Закрепление отсутствует
6553	-	-	468681.60	1355381.97	Картометрический метод	5.0	Закрепление отсутствует
6554	-	-	468673.54	1355388.34	Картометрический метод	5.0	Закрепление отсутствует
6555	-	-	468654.49	1355397.86	Картометрический метод	5.0	Закрепление отсутствует
6556	-	-	468579.44	1355441.41	Картометрический метод	5.0	Закрепление отсутствует
6557	-	-	468559.47	1355401.92	Картометрический метод	5.0	Закрепление отсутствует
6558	-	-	468583.93	1355388.29	Картометрический метод	5.0	Закрепление отсутствует

2. Сведения о характерных точках границ объекта							
Обозначение характерных точек границ	Существующие координаты, м		Измененные (уточненные) координаты, м		Метод определения координат характерной точки	Средняя квадратическая погрешность положения характерной точки (Mt), м	Описание обозначения точки на местности (при наличии)
	X	Y	X	Y			
1	2	3	4	5	6	7	8
6559	-	-	468576.34	1355374.67	Картометрический метод	5.0	Закрепление отсутствует
6560	-	-	468552.07	1355388.61	Картометрический метод	5.0	Закрепление отсутствует
6561	-	-	468552.06	1355388.62	Картометрический метод	5.0	Закрепление отсутствует
6562	-	-	468513.19	1355409.42	Картометрический метод	5.0	Закрепление отсутствует
6563	-	-	468510.83	1355409.27	Картометрический метод	5.0	Закрепление отсутствует
6564	-	-	468495.91	1355408.31	Картометрический метод	5.0	Закрепление отсутствует
6565	-	-	468492.65	1355405.57	Картометрический метод	5.0	Закрепление отсутствует
6566	-	-	468462.84	1355380.53	Картометрический метод	5.0	Закрепление отсутствует
6567	-	-	468461.83	1355381.91	Картометрический метод	5.0	Закрепление отсутствует
6568	-	-	468457.61	1355387.70	Картометрический метод	5.0	Закрепление отсутствует
6569	-	-	468467.74	1355406.30	Картометрический метод	5.0	Закрепление отсутствует
6570	-	-	468474.74	1355419.14	Картометрический метод	5.0	Закрепление отсутствует
6571	-	-	468470.31	1355422.50	Картометрический метод	5.0	Закрепление отсутствует
6572	-	-	468485.63	1355445.96	Картометрический метод	5.0	Закрепление отсутствует
6573	-	-	468449.83	1355476.47	Картометрический метод	5.0	Закрепление отсутствует
6574	-	-	468447.15	1355467.40	Картометрический метод	5.0	Закрепление отсутствует
6575	-	-	468441.67	1355473.14	Картометрический метод	5.0	Закрепление отсутствует
6576	-	-	468434.81	1355475.10	Картометрический метод	5.0	Закрепление отсутствует
6577	-	-	468437.20	1355484.51	Картометрический метод	5.0	Закрепление отсутствует
6578	-	-	468438.48	1355489.13	Картометрический метод	5.0	Закрепление отсутствует
6579	-	-	468438.48	1355489.14	Картометрический метод	5.0	Закрепление отсутствует
6580	-	-	468407.10	1355521.84	Картометрический метод	5.0	Закрепление отсутствует
6581	-	-	468378.57	1355592.22	Картометрический метод	5.0	Закрепление отсутствует
6582	-	-	468378.57	1355592.23	Картометрический метод	5.0	Закрепление отсутствует
6583	-	-	468378.41	1355592.30	Картометрический метод	5.0	Закрепление отсутствует



2. Сведения о характерных точках границ объекта							
Обозначение характерных точек границ	Существующие координаты, м		Измененные (уточненные) координаты, м		Метод определения координат характерной точки	Средняя квадратическая погрешность положения характерной точки (Mt), м	Описание обозначения точки на местности (при наличии)
	X	Y	X	Y			
1	2	3	4	5	6	7	8
6584	-	-	468378.41	1355592.22	Картометрический метод	5.0	Закрепление отсутствует
6585	-	-	468370.01	1355596.22	Картометрический метод	5.0	Закрепление отсутствует
6586	-	-	468346.58	1355607.38	Картометрический метод	5.0	Закрепление отсутствует
6587	-	-	468308.05	1355625.72	Картометрический метод	5.0	Закрепление отсутствует
6588	-	-	468304.65	1355619.59	Картометрический метод	5.0	Закрепление отсутствует
6589	-	-	468303.91	1355618.26	Картометрический метод	5.0	Закрепление отсутствует
6590	-	-	468314.64	1355610.97	Картометрический метод	5.0	Закрепление отсутствует
6591	-	-	468323.20	1355604.05	Картометрический метод	5.0	Закрепление отсутствует
6592	-	-	468333.38	1355587.53	Картометрический метод	5.0	Закрепление отсутствует
6593	-	-	468342.27	1355572.14	Картометрический метод	5.0	Закрепление отсутствует
6594	-	-	468347.15	1355557.97	Картометрический метод	5.0	Закрепление отсутствует
6595	-	-	468352.79	1355541.58	Картометрический метод	5.0	Закрепление отсутствует
6596	-	-	468356.13	1355521.12	Картометрический метод	5.0	Закрепление отсутствует
6597	-	-	468357.48	1355508.64	Картометрический метод	5.0	Закрепление отсутствует
6598	-	-	468358.82	1355496.22	Картометрический метод	5.0	Закрепление отсутствует
6599	-	-	468354.65	1355495.92	Картометрический метод	5.0	Закрепление отсутствует
6600	-	-	468352.03	1355495.73	Картометрический метод	5.0	Закрепление отсутствует
6601	-	-	468349.27	1355518.50	Картометрический метод	5.0	Закрепление отсутствует
6602	-	-	468346.72	1355542.38	Картометрический метод	5.0	Закрепление отсутствует
6603	-	-	468341.39	1355555.41	Картометрический метод	5.0	Закрепление отсутствует
6604	-	-	468335.72	1355569.07	Картометрический метод	5.0	Закрепление отсутствует
6605	-	-	468323.58	1355592.75	Картометрический метод	5.0	Закрепление отсутствует
6606	-	-	468310.30	1355607.86	Картометрический метод	5.0	Закрепление отсутствует
6607	-	-	468291.63	1355620.17	Картометрический метод	5.0	Закрепление отсутствует
6608	-	-	468279.86	1355623.95	Картометрический метод	5.0	Закрепление отсутствует

2. Сведения о характерных точках границ объекта							
Обозначение характерных точек границ	Существующие координаты, м		Измененные (уточненные) координаты, м		Метод определения координат характерной точки	Средняя квадратическая погрешность положения характерной точки (Mt), м	Описание обозначения точки на местности (при наличии)
	X	Y	X	Y			
1	2	3	4	5	6	7	8
6609	-	-	468274.45	1355625.86	Картометрический метод	5.0	Закрепление отсутствует
6610	-	-	468249.96	1355631.83	Картометрический метод	5.0	Закрепление отсутствует
6611	-	-	468233.27	1355637.45	Картометрический метод	5.0	Закрепление отсутствует
6612	-	-	468231.87	1355638.90	Картометрический метод	5.0	Закрепление отсутствует
6613	-	-	468228.20	1355636.18	Картометрический метод	5.0	Закрепление отсутствует
6614	-	-	468218.19	1355603.03	Картометрический метод	5.0	Закрепление отсутствует
6615	-	-	468217.97	1355599.70	Картометрический метод	5.0	Закрепление отсутствует
6616	-	-	468218.26	1355581.66	Картометрический метод	5.0	Закрепление отсутствует
6617	-	-	468226.15	1355536.87	Картометрический метод	5.0	Закрепление отсутствует
6618	-	-	468178.24	1355529.06	Картометрический метод	5.0	Закрепление отсутствует
6619	-	-	468178.24	1355529.05	Картометрический метод	5.0	Закрепление отсутствует
6620	-	-	468136.97	1355518.71	Картометрический метод	5.0	Закрепление отсутствует
6621	-	-	468138.80	1355511.70	Картометрический метод	5.0	Закрепление отсутствует
6622	-	-	468139.09	1355510.17	Картометрический метод	5.0	Закрепление отсутствует
6623	-	-	468178.29	1355519.82	Картометрический метод	5.0	Закрепление отсутствует
6624	-	-	468183.31	1355495.90	Картометрический метод	5.0	Закрепление отсутствует
6625	-	-	468183.73	1355502.91	Картометрический метод	5.0	Закрепление отсутствует
6626	-	-	468184.45	1355518.02	Картометрический метод	5.0	Закрепление отсутствует
6627	-	-	468184.65	1355518.29	Картометрический метод	5.0	Закрепление отсутствует
6628	-	-	468184.66	1355518.31	Картометрический метод	5.0	Закрепление отсутствует
6629	-	-	468184.66	1355518.31	Картометрический метод	5.0	Закрепление отсутствует
6630	-	-	468186.02	1355519.73	Картометрический метод	5.0	Закрепление отсутствует
6631	-	-	468209.77	1355524.26	Картометрический метод	5.0	Закрепление отсутствует
6632	-	-	468220.00	1355475.65	Картометрический метод	5.0	Закрепление отсутствует
6633	-	-	468219.59	1355475.63	Картометрический метод	5.0	Закрепление отсутствует

2. Сведения о характерных точках границ объекта							
Обозначение характерных точек границ	Существующие координаты, м		Измененные (уточненные) координаты, м		Метод определения координат характерной точки	Средняя квадратическая погрешность положения характерной точки (Mt), м	Описание обозначения точки на местности (при наличии)
	X	Y	X	Y			
1	2	3	4	5	6	7	8
6634	-	-	468215.78	1355466.92	Картометрический метод	5.0	Закрепление отсутствует
6635	-	-	468201.73	1355461.20	Картометрический метод	5.0	Закрепление отсутствует
6636	-	-	468198.61	1355459.93	Картометрический метод	5.0	Закрепление отсутствует
6637	-	-	468165.84	1355446.58	Картометрический метод	5.0	Закрепление отсутствует
6638	-	-	468164.92	1355425.73	Картометрический метод	5.0	Закрепление отсутствует
6639	-	-	468164.92	1355425.73	Картометрический метод	5.0	Закрепление отсутствует
6640	-	-	468164.61	1355418.70	Картометрический метод	5.0	Закрепление отсутствует
6641	-	-	468150.79	1355433.08	Картометрический метод	5.0	Закрепление отсутствует
6642	-	-	468151.64	1355434.14	Картометрический метод	5.0	Закрепление отсутствует
6643	-	-	468136.19	1355448.03	Картометрический метод	5.0	Закрепление отсутствует
6644	-	-	468120.19	1355423.68	Картометрический метод	5.0	Закрепление отсутствует
6645	-	-	468108.47	1355405.91	Картометрический метод	5.0	Закрепление отсутствует
6646	-	-	468106.73	1355403.26	Картометрический метод	5.0	Закрепление отсутствует
6647	-	-	468098.43	1355396.90	Картометрический метод	5.0	Закрепление отсутствует
6648	-	-	468088.11	1355380.39	Картометрический метод	5.0	Закрепление отсутствует
6649	-	-	468083.97	1355374.14	Картометрический метод	5.0	Закрепление отсутствует
6650	-	-	468109.57	1355366.22	Картометрический метод	5.0	Закрепление отсутствует
6651	-	-	468112.97	1355365.64	Картометрический метод	5.0	Закрепление отсутствует
6652	-	-	468121.37	1355364.21	Картометрический метод	5.0	Закрепление отсутствует
6653	-	-	468132.87	1355360.60	Картометрический метод	5.0	Закрепление отсутствует
6654	-	-	468137.99	1355360.21	Картометрический метод	5.0	Закрепление отсутствует
6655	-	-	468138.00	1355360.21	Картометрический метод	5.0	Закрепление отсутствует
6656	-	-	468166.33	1355358.07	Картометрический метод	5.0	Закрепление отсутствует
6657	-	-	468181.67	1355358.28	Картометрический метод	5.0	Закрепление отсутствует
6658	-	-	468203.37	1355356.48	Картометрический метод	5.0	Закрепление отсутствует

2. Сведения о характерных точках границ объекта							
Обозначение характерных точек границ	Существующие координаты, м		Измененные (уточненные) координаты, м		Метод определения координат характерной точки	Средняя квадратическая погрешность положения характерной точки (Mt), м	Описание обозначения точки на местности (при наличии)
	X	Y	X	Y			
1	2	3	4	5	6	7	8
6659	-	-	468206.70	1355356.36	Картометрический метод	5.0	Закрепление отсутствует
6660	-	-	468217.09	1355355.98	Картометрический метод	5.0	Закрепление отсутствует
6661	-	-	468260.15	1355355.18	Картометрический метод	5.0	Закрепление отсутствует
6662	-	-	468260.16	1355356.16	Картометрический метод	5.0	Закрепление отсутствует
6663	-	-	468273.23	1355355.26	Картометрический метод	5.0	Закрепление отсутствует
6664	-	-	468290.92	1355355.64	Картометрический метод	5.0	Закрепление отсутствует
6665	-	-	468297.27	1355355.53	Картометрический метод	5.0	Закрепление отсутствует
6666	-	-	468310.78	1355355.30	Картометрический метод	5.0	Закрепление отсутствует
6667	-	-	468329.71	1355354.74	Картометрический метод	5.0	Закрепление отсутствует
6668	-	-	468347.37	1355353.74	Картометрический метод	5.0	Закрепление отсутствует
6669	-	-	468363.63	1355351.76	Картометрический метод	5.0	Закрепление отсутствует
6670	-	-	468367.95	1355351.02	Картометрический метод	5.0	Закрепление отсутствует
6671	-	-	468372.96	1355350.17	Картометрический метод	5.0	Закрепление отсутствует
6672	-	-	468376.86	1355349.51	Картометрический метод	5.0	Закрепление отсутствует
6673	-	-	468391.21	1355344.93	Картометрический метод	5.0	Закрепление отсутствует
6674	-	-	468402.67	1355339.22	Картометрический метод	5.0	Закрепление отсутствует
6675	-	-	468415.29	1355332.01	Картометрический метод	5.0	Закрепление отсутствует
6676	-	-	468424.15	1355326.68	Картометрический метод	5.0	Закрепление отсутствует
6677	-	-	468425.24	1355328.30	Картометрический метод	5.0	Закрепление отсутствует
6678	-	-	468452.04	1355307.45	Картометрический метод	5.0	Закрепление отсутствует
6679	-	-	468470.86	1355295.10	Картометрический метод	5.0	Закрепление отсутствует
6680	-	-	468480.44	1355287.65	Картометрический метод	5.0	Закрепление отсутствует
6681	-	-	468498.27	1355275.74	Картометрический метод	5.0	Закрепление отсутствует
6682	-	-	468533.92	1355253.18	Картометрический метод	5.0	Закрепление отсутствует
6683	-	-	468569.54	1355231.27	Картометрический метод	5.0	Закрепление отсутствует

2. Сведения о характерных точках границ объекта							
Обозначение характерных точек границ	Существующие координаты, м		Измененные (уточненные) координаты, м		Метод определения координат характерной точки	Средняя квадратическая погрешность положения характерной точки (Mt), м	Описание обозначения точки на местности (при наличии)
	X	Y	X	Y			
1	2	3	4	5	6	7	8
6684	-	-	468587.37	1355220.12	Картометрический метод	5.0	Закрепление отсутствует
6685	-	-	468604.69	1355208.52	Картометрический метод	5.0	Закрепление отсутствует
6686	-	-	468621.10	1355196.41	Картометрический метод	5.0	Закрепление отсутствует
6687	-	-	468636.46	1355183.90	Картометрический метод	5.0	Закрепление отсутствует
6688	-	-	468651.27	1355171.35	Картометрический метод	5.0	Закрепление отсутствует
6689	-	-	468665.66	1355159.74	Картометрический метод	5.0	Закрепление отсутствует
6690	-	-	468670.08	1355153.52	Картометрический метод	5.0	Закрепление отсутствует
6691	-	-	468690.82	1355133.02	Картометрический метод	5.0	Закрепление отсутствует
6692	-	-	468691.98	1355134.12	Картометрический метод	5.0	Закрепление отсутствует
6693	-	-	468710.80	1355115.50	Картометрический метод	5.0	Закрепление отсутствует
6694	-	-	468728.07	1355101.08	Картометрический метод	5.0	Закрепление отсутствует
6695	-	-	468737.90	1355094.09	Картометрический метод	5.0	Закрепление отсутствует
6696	-	-	468745.20	1355089.76	Картометрический метод	5.0	Закрепление отсутствует
6697	-	-	468746.08	1355091.17	Картометрический метод	5.0	Закрепление отсутствует
6698	-	-	468761.74	1355081.48	Картометрический метод	5.0	Закрепление отсутствует
6699	-	-	468762.25	1355082.45	Картометрический метод	5.0	Закрепление отсутствует
6700	-	-	468772.78	1355076.72	Картометрический метод	5.0	Закрепление отсутствует
6701	-	-	468777.25	1355074.29	Картометрический метод	5.0	Закрепление отсутствует
6702	-	-	468791.45	1355067.08	Картометрический метод	5.0	Закрепление отсутствует
6703	-	-	468808.86	1355058.58	Картометрический метод	5.0	Закрепление отсутствует
6704	-	-	468808.27	1355057.44	Картометрический метод	5.0	Закрепление отсутствует
6705	-	-	468833.87	1355047.15	Картометрический метод	5.0	Закрепление отсутствует
6706	-	-	468850.99	1355041.20	Картометрический метод	5.0	Закрепление отсутствует
6707	-	-	468870.41	1355036.42	Картометрический метод	5.0	Закрепление отсутствует
6708	-	-	468870.71	1355037.64	Картометрический метод	5.0	Закрепление отсутствует

2. Сведения о характерных точках границ объекта							
Обозначение характерных точек границ	Существующие координаты, м		Измененные (уточненные) координаты, м		Метод определения координат характерной точки	Средняя квадратическая погрешность положения характерной точки (Mt), м	Описание обозначения точки на местности (при наличии)
	X	Y	X	Y			
1	2	3	4	5	6	7	8
6709	-	-	468892.02	1355032.31	Картометрический метод	5.0	Закрепление отсутствует
6710	-	-	468907.39	1355029.22	Картометрический метод	5.0	Закрепление отсутствует
6711	-	-	468914.11	1355027.52	Картометрический метод	5.0	Закрепление отсутствует
6712	-	-	468950.44	1355021.42	Картометрический метод	5.0	Закрепление отсутствует
6713	-	-	468952.47	1355021.08	Картометрический метод	5.0	Закрепление отсутствует
6714	-	-	468979.27	1355019.23	Картометрический метод	5.0	Закрепление отсутствует
6715	-	-	468982.77	1355022.89	Картометрический метод	5.0	Закрепление отсутствует
6716	-	-	468991.31	1355024.20	Картометрический метод	5.0	Закрепление отсутствует
6717	-	-	469021.84	1355027.55	Картометрический метод	5.0	Закрепление отсутствует
6718	-	-	469035.39	1355032.00	Картометрический метод	5.0	Закрепление отсутствует
6719	-	-	469051.55	1355038.35	Картометрический метод	5.0	Закрепление отсутствует
6720	-	-	469064.27	1355045.04	Картометрический метод	5.0	Закрепление отсутствует
6721	-	-	469069.18	1355047.78	Картометрический метод	5.0	Закрепление отсутствует
6722	-	-	469096.56	1355062.87	Картометрический метод	5.0	Закрепление отсутствует
6723	-	-	469096.99	1355062.09	Картометрический метод	5.0	Закрепление отсутствует
6724	-	-	469124.54	1355078.38	Картометрический метод	5.0	Закрепление отсутствует
6725	-	-	469146.47	1355092.32	Картометрический метод	5.0	Закрепление отсутствует
6726	-	-	469145.26	1355094.50	Картометрический метод	5.0	Закрепление отсутствует
6727	-	-	469154.84	1355099.96	Картометрический метод	5.0	Закрепление отсутствует
6728	-	-	469166.43	1355106.14	Картометрический метод	5.0	Закрепление отсутствует
6729	-	-	469179.59	1355111.00	Картометрический метод	5.0	Закрепление отсутствует
6730	-	-	469192.57	1355114.26	Картометрический метод	5.0	Закрепление отсутствует
6731	-	-	469208.45	1355115.38	Картометрический метод	5.0	Закрепление отсутствует
6732	-	-	469218.58	1355116.21	Картометрический метод	5.0	Закрепление отсутствует
6733	-	-	469260.66	1355119.66	Картометрический метод	5.0	Закрепление отсутствует

2. Сведения о характерных точках границ объекта							
Обозначение характерных точек границ	Существующие координаты, м		Измененные (уточненные) координаты, м		Метод определения координат характерной точки	Средняя квадратическая погрешность положения характерной точки (Mt), м	Описание обозначения точки на местности (при наличии)
	X	Y	X	Y			
1	2	3	4	5	6	7	8
6734	-	-	469292.43	1355123.24	Картометрический метод	5.0	Закрепление отсутствует
6735	-	-	469295.91	1355123.63	Картометрический метод	5.0	Закрепление отсутствует
6736	-	-	469295.72	1355124.98	Картометрический метод	5.0	Закрепление отсутствует
6737	-	-	469321.80	1355129.48	Картометрический метод	5.0	Закрепление отсутствует
6738	-	-	469385.34	1355140.07	Картометрический метод	5.0	Закрепление отсутствует
6739	-	-	469406.66	1355143.99	Картометрический метод	5.0	Закрепление отсутствует
6740	-	-	469416.60	1355146.23	Картометрический метод	5.0	Закрепление отсутствует
6741	-	-	469458.67	1355153.05	Картометрический метод	5.0	Закрепление отсутствует
6742	-	-	469487.09	1355157.66	Картометрический метод	5.0	Закрепление отсутствует
6743	-	-	469508.41	1355161.08	Картометрический метод	5.0	Закрепление отсутствует
6744	-	-	469533.03	1355164.84	Картометрический метод	5.0	Закрепление отсутствует
6745	-	-	469554.01	1355168.05	Картометрический метод	5.0	Закрепление отсутствует
6746	-	-	469559.55	1355169.98	Картометрический метод	5.0	Закрепление отсутствует
6747	-	-	469576.15	1355173.98	Картометрический метод	5.0	Закрепление отсутствует
6748	-	-	469595.20	1355179.76	Картометрический метод	5.0	Закрепление отсутствует
6749	-	-	469620.31	1355187.58	Картометрический метод	5.0	Закрепление отсутствует
6750	-	-	469635.75	1355196.42	Картометрический метод	5.0	Закрепление отсутствует
6751	-	-	469635.80	1355196.45	Картометрический метод	5.0	Закрепление отсутствует
6752	-	-	469650.45	1355207.69	Картометрический метод	5.0	Закрепление отсутствует
6753	-	-	469659.40	1355216.98	Картометрический метод	5.0	Закрепление отсутствует
6754	-	-	469659.40	1355216.98	Картометрический метод	5.0	Закрепление отсутствует
6755	-	-	469664.39	1355222.17	Картометрический метод	5.0	Закрепление отсутствует
6756	-	-	469669.66	1355228.67	Картометрический метод	5.0	Закрепление отсутствует
6757	-	-	469675.55	1355236.49	Картометрический метод	5.0	Закрепление отсутствует
6758	-	-	469680.73	1355245.15	Картометрический метод	5.0	Закрепление отсутствует

2. Сведения о характерных точках границ объекта							
Обозначение характерных точек границ	Существующие координаты, м		Измененные (уточненные) координаты, м		Метод определения координат характерной точки	Средняя квадратическая погрешность положения характерной точки (Mt), м	Описание обозначения точки на местности (при наличии)
	X	Y	X	Y			
1	2	3	4	5	6	7	8
6759	-	-	469681.07	1355245.77	Картометрический метод	5.0	Закрепление отсутствует
6760	-	-	469678.89	1355246.90	Картометрический метод	5.0	Закрепление отсутствует
6761	-	-	469666.47	1355259.72	Картометрический метод	5.0	Закрепление отсутствует
6762	-	-	469648.48	1355284.38	Картометрический метод	5.0	Закрепление отсутствует
6763	-	-	469623.23	1355327.94	Картометрический метод	5.0	Закрепление отсутствует
6764	-	-	469620.65	1355334.41	Картометрический метод	5.0	Закрепление отсутствует
6765	-	-	469646.16	1355345.98	Картометрический метод	5.0	Закрепление отсутствует
6766	-	-	469640.23	1355357.11	Картометрический метод	5.0	Закрепление отсутствует
6767	-	-	469645.80	1355359.54	Картометрический метод	5.0	Закрепление отсутствует
6768	-	-	469640.58	1355370.52	Картометрический метод	5.0	Закрепление отсутствует
6769	-	-	469644.93	1355372.72	Картометрический метод	5.0	Закрепление отсутствует
6770	-	-	469634.26	1355393.99	Картометрический метод	5.0	Закрепление отсутствует
6771	-	-	469632.40	1355403.45	Картометрический метод	5.0	Закрепление отсутствует
6772	-	-	469633.67	1355403.74	Картометрический метод	5.0	Закрепление отсутствует
6773	-	-	469660.02	1355406.31	Картометрический метод	5.0	Закрепление отсутствует
6774	-	-	469768.10	1355415.83	Картометрический метод	5.0	Закрепление отсутствует
6775	-	-	469777.71	1355405.60	Картометрический метод	5.0	Закрепление отсутствует
6776	-	-	469785.64	1355413.50	Картометрический метод	5.0	Закрепление отсутствует
6777	-	-	469810.85	1355432.22	Картометрический метод	5.0	Закрепление отсутствует
6778	-	-	469829.55	1355443.78	Картометрический метод	5.0	Закрепление отсутствует
6779	-	-	469856.55	1355459.62	Картометрический метод	5.0	Закрепление отсутствует
6780	-	-	469871.94	1355467.29	Картометрический метод	5.0	Закрепление отсутствует
6781	-	-	469877.90	1355468.87	Картометрический метод	5.0	Закрепление отсутствует
6782	-	-	469877.58	1355469.81	Картометрический метод	5.0	Закрепление отсутствует
6783	-	-	469868.29	1355497.00	Картометрический метод	5.0	Закрепление отсутствует



2. Сведения о характерных точках границ объекта							
Обозначение характерных точек границ	Существующие координаты, м		Измененные (уточненные) координаты, м		Метод определения координат характерной точки	Средняя квадратическая погрешность положения характерной точки (Mt), м	Описание обозначения точки на местности (при наличии)
	X	Y	X	Y			
1	2	3	4	5	6	7	8
6784	-	-	469863.76	1355510.25	Картометрический метод	5.0	Закрепление отсутствует
6785	-	-	469845.14	1355564.76	Картометрический метод	5.0	Закрепление отсутствует
6786	-	-	469844.87	1355572.07	Картометрический метод	5.0	Закрепление отсутствует
6787	-	-	469823.70	1355654.66	Картометрический метод	5.0	Закрепление отсутствует
6788	-	-	469820.03	1355666.77	Картометрический метод	5.0	Закрепление отсутствует
6789	-	-	469820.79	1355666.95	Картометрический метод	5.0	Закрепление отсутствует
6790	-	-	469836.74	1355670.77	Картометрический метод	5.0	Закрепление отсутствует
6791	-	-	469975.17	1355703.95	Картометрический метод	5.0	Закрепление отсутствует
6792	-	-	470051.95	1355719.56	Картометрический метод	5.0	Закрепление отсутствует
6793	-	-	470053.25	1355717.71	Картометрический метод	5.0	Закрепление отсутствует
6794	-	-	470054.70	1355715.01	Картометрический метод	5.0	Закрепление отсутствует
6795	-	-	470067.81	1355695.21	Картометрический метод	5.0	Закрепление отсутствует
6796	-	-	470070.33	1355691.40	Картометрический метод	5.0	Закрепление отсутствует
6797	-	-	470089.78	1355675.10	Картометрический метод	5.0	Закрепление отсутствует
6798	-	-	470091.30	1355673.82	Картометрический метод	5.0	Закрепление отсутствует
6799	-	-	470102.23	1355664.62	Картометрический метод	5.0	Закрепление отсутствует
6800	-	-	470110.37	1355662.58	Картометрический метод	5.0	Закрепление отсутствует
6801	-	-	470114.05	1355622.80	Картометрический метод	5.0	Закрепление отсутствует
6802	-	-	470100.40	1355620.01	Картометрический метод	5.0	Закрепление отсутствует
6803	-	-	470095.93	1355616.47	Картометрический метод	5.0	Закрепление отсутствует
6804	-	-	470095.28	1355613.32	Картометрический метод	5.0	Закрепление отсутствует
6805	-	-	470094.01	1355600.80	Картометрический метод	5.0	Закрепление отсутствует
6806	-	-	470094.43	1355597.40	Картометрический метод	5.0	Закрепление отсутствует
6807	-	-	470070.75	1355584.44	Картометрический метод	5.0	Закрепление отсутствует
6808	-	-	470039.94	1355577.88	Картометрический метод	5.0	Закрепление отсутствует

2. Сведения о характерных точках границ объекта							
Обозначение характерных точек границ	Существующие координаты, м		Измененные (уточненные) координаты, м		Метод определения координат характерной точки	Средняя квадратическая погрешность положения характерной точки (Mt), м	Описание обозначения точки на местности (при наличии)
	X	Y	X	Y			
1	2	3	4	5	6	7	8
6809	-	-	470044.11	1355558.32	Картометрический метод	5.0	Закрепление отсутствует
6810	-	-	469988.51	1355546.71	Картометрический метод	5.0	Закрепление отсутствует
6811	-	-	469990.48	1355537.45	Картометрический метод	5.0	Закрепление отсутствует
6812	-	-	469985.40	1355536.37	Картометрический метод	5.0	Закрепление отсутствует
6813	-	-	469982.00	1355552.30	Картометрический метод	5.0	Закрепление отсутствует
6814	-	-	469950.91	1355545.68	Картометрический метод	5.0	Закрепление отсутствует
6815	-	-	469947.80	1355560.27	Картометрический метод	5.0	Закрепление отсутствует
6816	-	-	469924.20	1355555.24	Картометрический метод	5.0	Закрепление отсутствует
6817	-	-	469927.61	1355534.22	Картометрический метод	5.0	Закрепление отсутствует
6818	-	-	469923.53	1355526.93	Картометрический метод	5.0	Закрепление отсутствует
6819	-	-	469919.23	1355519.25	Картометрический метод	5.0	Закрепление отсутствует
6820	-	-	469921.15	1355511.33	Картометрический метод	5.0	Закрепление отсутствует
6821	-	-	469927.55	1355484.96	Картометрический метод	5.0	Закрепление отсутствует
6822	-	-	469928.04	1355482.93	Картометрический метод	5.0	Закрепление отсутствует
6823	-	-	469963.11	1355488.44	Картометрический метод	5.0	Закрепление отсутствует
6824	-	-	469999.51	1355495.07	Картометрический метод	5.0	Закрепление отсутствует
6825	-	-	469999.52	1355495.07	Картометрический метод	5.0	Закрепление отсутствует
6826	-	-	470055.12	1355506.68	Картометрический метод	5.0	Закрепление отсутствует
6827	-	-	470102.99	1355510.35	Картометрический метод	5.0	Закрепление отсутствует
6828	-	-	470114.69	1355508.82	Картометрический метод	5.0	Закрепление отсутствует
6829	-	-	470130.78	1355507.87	Картометрический метод	5.0	Закрепление отсутствует
6830	-	-	470149.87	1355506.36	Картометрический метод	5.0	Закрепление отсутствует
6831	-	-	470168.14	1355504.46	Картометрический метод	5.0	Закрепление отсутствует
6832	-	-	470200.21	1355501.41	Картометрический метод	5.0	Закрепление отсутствует
6833	-	-	470200.45	1355499.03	Картометрический метод	5.0	Закрепление отсутствует

2. Сведения о характерных точках границ объекта							
Обозначение характерных точек границ	Существующие координаты, м		Измененные (уточненные) координаты, м		Метод определения координат характерной точки	Средняя квадратическая погрешность положения характерной точки (Mt), м	Описание обозначения точки на местности (при наличии)
	X	Y	X	Y			
1	2	3	4	5	6	7	8
6834	-	-	470220.87	1355499.30	Картометрический метод	5.0	Закрепление отсутствует
6835	-	-	470238.84	1355499.54	Картометрический метод	5.0	Закрепление отсутствует
6836	-	-	470238.71	1355500.81	Картометрический метод	5.0	Закрепление отсутствует
6837	-	-	470247.48	1355501.33	Картометрический метод	5.0	Закрепление отсутствует
6838	-	-	470263.80	1355503.42	Картометрический метод	5.0	Закрепление отсутствует
6839	-	-	470268.46	1355504.72	Картометрический метод	5.0	Закрепление отсутствует
6840	-	-	470310.10	1355512.92	Картометрический метод	5.0	Закрепление отсутствует
6841	-	-	470348.91	1355520.36	Картометрический метод	5.0	Закрепление отсутствует
6842	-	-	470352.89	1355528.48	Картометрический метод	5.0	Закрепление отсутствует
6843	-	-	470346.86	1355573.75	Картометрический метод	5.0	Закрепление отсутствует
6844	-	-	470322.43	1355569.50	Картометрический метод	5.0	Закрепление отсутствует
6845	-	-	470319.18	1355568.93	Картометрический метод	5.0	Закрепление отсутствует
6846	-	-	470305.05	1355650.72	Картометрический метод	5.0	Закрепление отсутствует
6847	-	-	470382.12	1355656.73	Картометрический метод	5.0	Закрепление отсутствует
6848	-	-	470432.66	1355673.48	Картометрический метод	5.0	Закрепление отсутствует
6849	-	-	470436.91	1355675.15	Картометрический метод	5.0	Закрепление отсутствует
6850	-	-	470429.35	1355702.19	Картометрический метод	5.0	Закрепление отсутствует
6851	-	-	470421.48	1355727.13	Картометрический метод	5.0	Закрепление отсутствует
6852	-	-	470418.65	1355736.10	Картометрический метод	5.0	Закрепление отсутствует
6395	-	-	470346.80	1355738.59	Картометрический метод	5.0	Закрепление отсутствует
6853	-	-	469080.12	1355342.32	Картометрический метод	5.0	Закрепление отсутствует
6854	-	-	469075.26	1355344.89	Картометрический метод	5.0	Закрепление отсутствует
6855	-	-	469084.55	1355365.63	Картометрический метод	5.0	Закрепление отсутствует
6856	-	-	469089.86	1355383.19	Картометрический метод	5.0	Закрепление отсутствует
6857	-	-	469089.57	1355385.05	Картометрический метод	5.0	Закрепление отсутствует

2. Сведения о характерных точках границ объекта							
Обозначение характерных точек границ	Существующие координаты, м		Измененные (уточненные) координаты, м		Метод определения координат характерной точки	Средняя квадратическая погрешность положения характерной точки (Mt), м	Описание обозначения точки на местности (при наличии)
	X	Y	X	Y			
1	2	3	4	5	6	7	8
6858	-	-	469090.01	1355384.55	Картометрический метод	5.0	Закрепление отсутствует
6859	-	-	469089.45	1355361.18	Картометрический метод	5.0	Закрепление отсутствует
6853	-	-	469080.12	1355342.32	Картометрический метод	5.0	Закрепление отсутствует
6860	-	-	468815.21	1355186.37	Картометрический метод	5.0	Закрепление отсутствует
6861	-	-	468812.23	1355189.84	Картометрический метод	5.0	Закрепление отсутствует
6862	-	-	468842.98	1355176.83	Картометрический метод	5.0	Закрепление отсутствует
6863	-	-	468837.86	1355164.72	Картометрический метод	5.0	Закрепление отсутствует
6864	-	-	468835.48	1355165.19	Картометрический метод	5.0	Закрепление отсутствует
6865	-	-	468828.65	1355174.22	Картометрический метод	5.0	Закрепление отсутствует
6860	-	-	468815.21	1355186.37	Картометрический метод	5.0	Закрепление отсутствует
6866	-	-	468451.15	1355396.57	Картометрический метод	5.0	Закрепление отсутствует
6867	-	-	468439.69	1355412.28	Картометрический метод	5.0	Закрепление отсутствует
6868	-	-	468448.77	1355428.10	Картометрический метод	5.0	Закрепление отсутствует
6869	-	-	468465.86	1355423.32	Картометрический метод	5.0	Закрепление отсутствует
6866	-	-	468451.15	1355396.57	Картометрический метод	5.0	Закрепление отсутствует
6870	-	-	469774.97	1355698.57	Картометрический метод	5.0	Закрепление отсутствует
6871	-	-	469788.30	1355671.01	Картометрический метод	5.0	Закрепление отсутствует
6872	-	-	469789.74	1355664.63	Картометрический метод	5.0	Закрепление отсутствует
6873	-	-	469790.79	1355659.95	Картометрический метод	5.0	Закрепление отсутствует
6874	-	-	469786.09	1355658.89	Картометрический метод	5.0	Закрепление отсутствует
6875	-	-	469782.45	1355658.08	Картометрический метод	5.0	Закрепление отсутствует
6876	-	-	469772.04	1355655.74	Картометрический метод	5.0	Закрепление отсутствует
6877	-	-	469769.44	1355666.56	Картометрический метод	5.0	Закрепление отсутствует
6878	-	-	469768.55	1355666.52	Картометрический метод	5.0	Закрепление отсутствует
6879	-	-	469768.50	1355670.45	Картометрический метод	5.0	Закрепление отсутствует

2. Сведения о характерных точках границ объекта							
Обозначение характерных точек границ	Существующие координаты, м		Измененные (уточненные) координаты, м		Метод определения координат характерной точки	Средняя квадратическая погрешность положения характерной точки (M <sub>t</sub> ), м	Описание обозначения точки на местности (при наличии)
	X	Y	X	Y			
1	2	3	4	5	6	7	8
6880	-	-	469768.45	1355670.65	Картометрический метод	5.0	Закрепление отсутствует
6881	-	-	469767.55	1355670.63	Картометрический метод	5.0	Закрепление отсутствует
6882	-	-	469767.46	1355674.53	Картометрический метод	5.0	Закрепление отсутствует
6883	-	-	469767.52	1355674.53	Картометрический метод	5.0	Закрепление отсутствует
6884	-	-	469762.60	1355695.00	Картометрический метод	5.0	Закрепление отсутствует
6870	-	-	469774.97	1355698.57	Картометрический метод	5.0	Закрепление отсутствует
6885	-	-	469047.97	1355149.14	Картометрический метод	5.0	Закрепление отсутствует
6886	-	-	469029.30	1355138.81	Картометрический метод	5.0	Закрепление отсутствует
6887	-	-	469046.01	1355108.71	Картометрический метод	5.0	Закрепление отсутствует
6888	-	-	469043.35	1355109.59	Картометрический метод	5.0	Закрепление отсутствует
6889	-	-	469019.09	1355150.54	Картометрический метод	5.0	Закрепление отсутствует
6890	-	-	469016.60	1355161.72	Картометрический метод	5.0	Закрепление отсутствует
6891	-	-	469011.33	1355185.40	Картометрический метод	5.0	Закрепление отсутствует
6892	-	-	469001.27	1355189.38	Картометрический метод	5.0	Закрепление отсутствует
6893	-	-	468997.95	1355190.69	Картометрический метод	5.0	Закрепление отсутствует
6894	-	-	468990.21	1355193.75	Картометрический метод	5.0	Закрепление отсутствует
6895	-	-	468963.67	1355189.23	Картометрический метод	5.0	Закрепление отсутствует
6896	-	-	468979.08	1355233.68	Картометрический метод	5.0	Закрепление отсутствует
6897	-	-	469001.70	1355192.74	Картометрический метод	5.0	Закрепление отсутствует
6898	-	-	469019.20	1355202.41	Картометрический метод	5.0	Закрепление отсутствует
6899	-	-	469023.98	1355193.79	Картометрический метод	5.0	Закрепление отсутствует
6900	-	-	469023.99	1355193.34	Картометрический метод	5.0	Закрепление отсутствует
6901	-	-	469026.11	1355189.94	Картометрический метод	5.0	Закрепление отсутствует
6902	-	-	469043.08	1355159.34	Картометрический метод	5.0	Закрепление отсутствует
6885	-	-	469047.97	1355149.14	Картометрический метод	5.0	Закрепление отсутствует

2. Сведения о характерных точках границ объекта							
Обозначение характерных точек границ	Существующие координаты, м		Измененные (уточненные) координаты, м		Метод определения координат характерной точки	Средняя квадратическая погрешность положения характерной точки (Mt), м	Описание обозначения точки на местности (при наличии)
	X	Y	X	Y			
1	2	3	4	5	6	7	8
6903	-	-	468365.14	1355479.25	Картометрический метод	5.0	Закрепление отсутствует
6904	-	-	468364.30	1355483.70	Картометрический метод	5.0	Закрепление отсутствует
6905	-	-	468416.27	1355468.88	Картометрический метод	5.0	Закрепление отсутствует
6906	-	-	468413.89	1355467.18	Картометрический метод	5.0	Закрепление отсутствует
6907	-	-	468407.82	1355440.00	Картометрический метод	5.0	Закрепление отсутствует
6908	-	-	468407.65	1355439.25	Картометрический метод	5.0	Закрепление отсутствует
6909	-	-	468406.10	1355434.23	Картометрический метод	5.0	Закрепление отсутствует
6910	-	-	468395.58	1355400.25	Картометрический метод	5.0	Закрепление отсутствует
6911	-	-	468393.05	1355400.61	Картометрический метод	5.0	Закрепление отсутствует
6912	-	-	468377.06	1355402.87	Картометрический метод	5.0	Закрепление отсутствует
6913	-	-	468372.90	1355435.77	Картометрический метод	5.0	Закрепление отсутствует
6914	-	-	468371.19	1355449.30	Картометрический метод	5.0	Закрепление отсутствует
6915	-	-	468370.55	1355450.44	Картометрический метод	5.0	Закрепление отсутствует
6903	-	-	468365.14	1355479.25	Картометрический метод	5.0	Закрепление отсутствует
6916	-	-	468991.14	1355249.74	Картометрический метод	5.0	Закрепление отсутствует
6917	-	-	468959.25	1355247.07	Картометрический метод	5.0	Закрепление отсутствует
6918	-	-	468943.31	1355245.74	Картометрический метод	5.0	Закрепление отсутствует
6919	-	-	468947.65	1355277.44	Картометрический метод	5.0	Закрепление отсутствует
6920	-	-	468963.60	1355278.80	Картометрический метод	5.0	Закрепление отсутствует
6921	-	-	468984.54	1355280.55	Картометрический метод	5.0	Закрепление отсутствует
6922	-	-	468995.48	1355281.46	Картометрический метод	5.0	Закрепление отсутствует
6923	-	-	468995.49	1355281.46	Картометрический метод	5.0	Закрепление отсутствует
6924	-	-	468996.57	1355289.37	Картометрический метод	5.0	Закрепление отсутствует
6925	-	-	469047.62	1355293.65	Картометрический метод	5.0	Закрепление отсутствует
6926	-	-	469045.72	1355279.78	Картометрический метод	5.0	Закрепление отсутствует

2. Сведения о характерных точках границ объекта							
Обозначение характерных точек границ	Существующие координаты, м		Измененные (уточненные) координаты, м		Метод определения координат характерной точки	Средняя квадратическая погрешность положения характерной точки (Mt), м	Описание обозначения точки на местности (при наличии)
	X	Y	X	Y			
1	2	3	4	5	6	7	8
6927	-	-	469036.81	1355276.11	Картометрический метод	5.0	Закрепление отсутствует
6928	-	-	469034.37	1355253.36	Картометрический метод	5.0	Закрепление отсутствует
6916	-	-	468991.14	1355249.74	Картометрический метод	5.0	Закрепление отсутствует
6929	-	-	469462.55	1355371.31	Картометрический метод	5.0	Закрепление отсутствует
6930	-	-	469464.61	1355359.98	Картометрический метод	5.0	Закрепление отсутствует
6931	-	-	469469.89	1355330.94	Картометрический метод	5.0	Закрепление отсутствует
6932	-	-	469474.57	1355299.55	Картометрический метод	5.0	Закрепление отсутствует
6933	-	-	469429.53	1355297.32	Картометрический метод	5.0	Закрепление отсутствует
6934	-	-	469422.58	1355313.05	Картометрический метод	5.0	Закрепление отсутствует
6935	-	-	469418.61	1355368.61	Картометрический метод	5.0	Закрепление отсутствует
6929	-	-	469462.55	1355371.31	Картометрический метод	5.0	Закрепление отсутствует
6936	-	-	471934.08	1347792.73	Картометрический метод	5.0	Закрепление отсутствует
6937	-	-	471927.73	1347791.67	Картометрический метод	5.0	Закрепление отсутствует
6938	-	-	471920.32	1347766.80	Картометрический метод	5.0	Закрепление отсутствует
6939	-	-	471879.58	1347758.33	Картометрический метод	5.0	Закрепление отсутствует
6940	-	-	471852.06	1347756.22	Картометрический метод	5.0	Закрепление отсутствует
6941	-	-	471852.06	1347742.46	Картометрический метод	5.0	Закрепление отсутствует
6942	-	-	471721.59	1347731.43	Картометрический метод	5.0	Закрепление отсутствует
6943	-	-	471719.92	1347745.81	Картометрический метод	5.0	Закрепление отсутствует
6944	-	-	471718.09	1347745.53	Картометрический метод	5.0	Закрепление отсутствует
6945	-	-	471699.86	1347887.16	Картометрический метод	5.0	Закрепление отсутствует
6946	-	-	471660.21	1347884.06	Картометрический метод	5.0	Закрепление отсутствует
6947	-	-	471645.99	1347891.34	Картометрический метод	5.0	Закрепление отсутствует
6948	-	-	471632.32	1348059.60	Картометрический метод	5.0	Закрепление отсутствует
6949	-	-	471632.27	1348059.60	Картометрический метод	5.0	Закрепление отсутствует

2. Сведения о характерных точках границ объекта							
Обозначение характерных точек границ	Существующие координаты, м		Измененные (уточненные) координаты, м		Метод определения координат характерной точки	Средняя квадратическая погрешность положения характерной точки (Mt), м	Описание обозначения точки на местности (при наличии)
	X	Y	X	Y			
1	2	3	4	5	6	7	8
6950	-	-	471612.19	1348058.16	Картометрический метод	5.0	Закрепление отсутствует
6951	-	-	471607.88	1348074.76	Картометрический метод	5.0	Закрепление отсутствует
6952	-	-	471600.89	1348073.70	Картометрический метод	5.0	Закрепление отсутствует
6953	-	-	471571.37	1348069.24	Картометрический метод	5.0	Закрепление отсутствует
6954	-	-	471570.88	1348069.13	Картометрический метод	5.0	Закрепление отсутствует
6955	-	-	471532.94	1348035.45	Картометрический метод	5.0	Закрепление отсутствует
6956	-	-	471488.56	1348070.68	Картометрический метод	5.0	Закрепление отсутствует
6957	-	-	471459.99	1348093.36	Картометрический метод	5.0	Закрепление отсутствует
6958	-	-	471438.91	1348069.50	Картометрический метод	5.0	Закрепление отсутствует
6959	-	-	471451.90	1348054.16	Картометрический метод	5.0	Закрепление отсутствует
6960	-	-	471450.15	1348052.56	Картометрический метод	5.0	Закрепление отсутствует
6961	-	-	471461.97	1348039.64	Картометрический метод	5.0	Закрепление отсутствует
6962	-	-	471456.66	1348034.64	Картометрический метод	5.0	Закрепление отсутствует
6963	-	-	471456.66	1348034.64	Картометрический метод	5.0	Закрепление отсутствует
6964	-	-	471467.23	1348023.43	Картометрический метод	5.0	Закрепление отсутствует
6965	-	-	471467.67	1348022.97	Картометрический метод	5.0	Закрепление отсутствует
6966	-	-	471468.74	1348021.83	Картометрический метод	5.0	Закрепление отсутствует
6967	-	-	471468.74	1348021.83	Картометрический метод	5.0	Закрепление отсутствует
6968	-	-	471468.77	1348021.85	Картометрический метод	5.0	Закрепление отсутствует
6969	-	-	471468.78	1348021.86	Картометрический метод	5.0	Закрепление отсутствует
6970	-	-	471474.99	1348026.18	Картометрический метод	5.0	Закрепление отсутствует
6971	-	-	471485.67	1348014.07	Картометрический метод	5.0	Закрепление отсутствует
6972	-	-	471485.67	1348014.08	Картометрический метод	5.0	Закрепление отсутствует
6973	-	-	471486.36	1348013.29	Картометрический метод	5.0	Закрепление отсутствует
6974	-	-	471496.08	1348002.28	Картометрический метод	5.0	Закрепление отсутствует



2. Сведения о характерных точках границ объекта							
Обозначение характерных точек границ	Существующие координаты, м		Измененные (уточненные) координаты, м		Метод определения координат характерной точки	Средняя квадратическая погрешность положения характерной точки (Mt), м	Описание обозначения точки на местности (при наличии)
	X	Y	X	Y			
1	2	3	4	5	6	7	8
6975	-	-	471508.02	1347988.76	Картометрический метод	5.0	Закрепление отсутствует
6976	-	-	471508.64	1347987.98	Картометрический метод	5.0	Закрепление отсутствует
6977	-	-	471543.20	1348018.94	Картометрический метод	5.0	Закрепление отсутствует
6978	-	-	471553.09	1348007.90	Картометрический метод	5.0	Закрепление отсутствует
6979	-	-	471517.93	1347976.39	Картометрический метод	5.0	Закрепление отсутствует
6980	-	-	471519.63	1347974.27	Картометрический метод	5.0	Закрепление отсутствует
6981	-	-	471510.77	1347966.51	Картометрический метод	5.0	Закрепление отсутствует
6982	-	-	471492.52	1347950.50	Картометрический метод	5.0	Закрепление отсутствует
6983	-	-	471482.70	1347941.90	Картометрический метод	5.0	Закрепление отсутствует
6984	-	-	471483.02	1347937.54	Картометрический метод	5.0	Закрепление отсутствует
6985	-	-	471514.77	1347810.59	Картометрический метод	5.0	Закрепление отсутствует
6986	-	-	471507.31	1347806.75	Картометрический метод	5.0	Закрепление отсутствует
6987	-	-	471495.10	1347800.48	Картометрический метод	5.0	Закрепление отсутствует
6988	-	-	471379.19	1347740.96	Картометрический метод	5.0	Закрепление отсутствует
6989	-	-	471379.19	1347740.95	Картометрический метод	5.0	Закрепление отсутствует
6990	-	-	471375.01	1347738.81	Картометрический метод	5.0	Закрепление отсутствует
6991	-	-	471375.01	1347738.81	Картометрический метод	5.0	Закрепление отсутствует
6992	-	-	471368.24	1347735.33	Картометрический метод	5.0	Закрепление отсутствует
6993	-	-	471359.42	1347730.80	Картометрический метод	5.0	Закрепление отсутствует
6994	-	-	471339.85	1347718.84	Картометрический метод	5.0	Закрепление отсутствует
6995	-	-	471314.76	1347674.07	Картометрический метод	5.0	Закрепление отсутствует
6996	-	-	471309.08	1347663.95	Картометрический метод	5.0	Закрепление отсутствует
6997	-	-	471297.78	1347643.78	Картометрический метод	5.0	Закрепление отсутствует
6998	-	-	471236.76	1347584.73	Картометрический метод	5.0	Закрепление отсутствует
6999	-	-	471230.45	1347605.24	Картометрический метод	5.0	Закрепление отсутствует

2. Сведения о характерных точках границ объекта							
Обозначение характерных точек границ	Существующие координаты, м		Измененные (уточненные) координаты, м		Метод определения координат характерной точки	Средняя квадратическая погрешность положения характерной точки (Mt), м	Описание обозначения точки на местности (при наличии)
	X	Y	X	Y			
1	2	3	4	5	6	7	8
7000	-	-	471229.14	1347605.29	Картометрический метод	5.0	Закрепление отсутствует
7001	-	-	471229.02	1347596.48	Картометрический метод	5.0	Закрепление отсутствует
7002	-	-	471228.45	1347555.26	Картометрический метод	5.0	Закрепление отсутствует
7003	-	-	471242.83	1347556.51	Картометрический метод	5.0	Закрепление отсутствует
7004	-	-	471250.86	1347556.28	Картометрический метод	5.0	Закрепление отсутствует
7005	-	-	471290.66	1347555.11	Картометрический метод	5.0	Закрепление отсутствует
7006	-	-	471321.41	1347554.21	Картометрический метод	5.0	Закрепление отсутствует
7007	-	-	471324.21	1347559.00	Картометрический метод	5.0	Закрепление отсутствует
7008	-	-	471373.86	1347642.20	Картометрический метод	5.0	Закрепление отсутствует
7009	-	-	471371.81	1347648.30	Картометрический метод	5.0	Закрепление отсутствует
7010	-	-	471359.15	1347685.91	Картометрический метод	5.0	Закрепление отсутствует
7011	-	-	471387.36	1347696.09	Картометрический метод	5.0	Закрепление отсутствует
7012	-	-	471400.24	1347657.88	Картометрический метод	5.0	Закрепление отсутствует
7013	-	-	471400.81	1347656.20	Картометрический метод	5.0	Закрепление отсутствует
7014	-	-	471458.34	1347676.95	Картометрический метод	5.0	Закрепление отсутствует
7015	-	-	471458.97	1347677.16	Картометрический метод	5.0	Закрепление отсутствует
7016	-	-	471468.37	1347680.24	Картометрический метод	5.0	Закрепление отсутствует
7017	-	-	471486.85	1347686.29	Картометрический метод	5.0	Закрепление отсутствует
7018	-	-	471494.34	1347693.12	Картометрический метод	5.0	Закрепление отсутствует
7019	-	-	471517.52	1347700.13	Картометрический метод	5.0	Закрепление отсутствует
7020	-	-	471543.57	1347704.09	Картометрический метод	5.0	Закрепление отсутствует
7021	-	-	471548.32	1347705.65	Картометрический метод	5.0	Закрепление отсутствует
7022	-	-	471571.60	1347679.70	Картометрический метод	5.0	Закрепление отсутствует
7023	-	-	471571.86	1347679.41	Картометрический метод	5.0	Закрепление отсутствует
7024	-	-	471596.87	1347629.38	Картометрический метод	5.0	Закрепление отсутствует

2. Сведения о характерных точках границ объекта							
Обозначение характерных точек границ	Существующие координаты, м		Измененные (уточненные) координаты, м		Метод определения координат характерной точки	Средняя квадратическая погрешность положения характерной точки (Mt), м	Описание обозначения точки на местности (при наличии)
	X	Y	X	Y			
1	2	3	4	5	6	7	8
7025	-	-	471605.61	1347611.91	Картометрический метод	5.0	Закрепление отсутствует
7026	-	-	471606.78	1347609.56	Картометрический метод	5.0	Закрепление отсутствует
7027	-	-	471624.55	1347608.80	Картометрический метод	5.0	Закрепление отсутствует
7028	-	-	471624.81	1347608.40	Картометрический метод	5.0	Закрепление отсутствует
7029	-	-	471677.34	1347605.04	Картометрический метод	5.0	Закрепление отсутствует
7030	-	-	471696.77	1347591.25	Картометрический метод	5.0	Закрепление отсутствует
7031	-	-	471703.65	1347580.14	Картометрический метод	5.0	Закрепление отсутствует
7032	-	-	471698.96	1347573.44	Картометрический метод	5.0	Закрепление отсутствует
7033	-	-	471694.65	1347566.91	Картометрический метод	5.0	Закрепление отсутствует
7034	-	-	471672.96	1347553.68	Картометрический метод	5.0	Закрепление отсутствует
7035	-	-	471672.96	1347553.68	Картометрический метод	5.0	Закрепление отсутствует
7036	-	-	471659.20	1347544.15	Картометрический метод	5.0	Закрепление отсутствует
7037	-	-	471667.42	1347535.08	Картометрический метод	5.0	Закрепление отсутствует
7038	-	-	471668.53	1347533.15	Картометрический метод	5.0	Закрепление отсутствует
7039	-	-	471674.85	1347522.05	Картометрический метод	5.0	Закрепление отсутствует
7040	-	-	471685.09	1347503.54	Картометрический метод	5.0	Закрепление отсутствует
7041	-	-	471701.10	1347475.89	Картометрический метод	5.0	Закрепление отсутствует
7042	-	-	471705.06	1347469.06	Картометрический метод	5.0	Закрепление отсутствует
7043	-	-	471738.07	1347414.64	Картометрический метод	5.0	Закрепление отсутствует
7044	-	-	471752.59	1347375.18	Картометрический метод	5.0	Закрепление отсутствует
7045	-	-	471759.71	1347355.82	Картометрический метод	5.0	Закрепление отсутствует
7046	-	-	471825.16	1347246.47	Картометрический метод	5.0	Закрепление отсутствует
7047	-	-	471827.07	1347247.14	Картометрический метод	5.0	Закрепление отсутствует
7048	-	-	471848.43	1347254.66	Картометрический метод	5.0	Закрепление отсутствует
7049	-	-	471871.84	1347262.95	Картометрический метод	5.0	Закрепление отсутствует

2. Сведения о характерных точках границ объекта							
Обозначение характерных точек границ	Существующие координаты, м		Измененные (уточненные) координаты, м		Метод определения координат характерной точки	Средняя квадратическая погрешность положения характерной точки (Mt), м	Описание обозначения точки на местности (при наличии)
	X	Y	X	Y			
1	2	3	4	5	6	7	8
7050	-	-	471859.10	1347300.78	Картометрический метод	5.0	Закрепление отсутствует
7051	-	-	471832.19	1347342.46	Картометрический метод	5.0	Закрепление отсутствует
7052	-	-	471820.74	1347338.42	Картометрический метод	5.0	Закрепление отсутствует
7053	-	-	471811.84	1347357.15	Картометрический метод	5.0	Закрепление отсутствует
7054	-	-	471820.08	1347361.20	Картометрический метод	5.0	Закрепление отсутствует
7055	-	-	471816.41	1347366.68	Картометрический метод	5.0	Закрепление отсутствует
7056	-	-	471854.26	1347383.83	Картометрический метод	5.0	Закрепление отсутствует
7057	-	-	471856.05	1347385.23	Картометрический метод	5.0	Закрепление отсутствует
7058	-	-	471894.68	1347413.89	Картометрический метод	5.0	Закрепление отсутствует
7059	-	-	471915.71	1347423.92	Картометрический метод	5.0	Закрепление отсутствует
7060	-	-	471922.95	1347427.37	Картометрический метод	5.0	Закрепление отсутствует
7061	-	-	471933.01	1347432.08	Картометрический метод	5.0	Закрепление отсутствует
7062	-	-	471932.99	1347425.22	Картометрический метод	5.0	Закрепление отсутствует
7063	-	-	471922.63	1347420.26	Картометрический метод	5.0	Закрепление отсутствует
7064	-	-	471897.34	1347379.50	Картометрический метод	5.0	Закрепление отсутствует
7065	-	-	471901.14	1347367.14	Картометрический метод	5.0	Закрепление отсутствует
7066	-	-	471902.59	1347362.44	Картометрический метод	5.0	Закрепление отсутствует
7067	-	-	471929.05	1347350.53	Картометрический метод	5.0	Закрепление отсутствует
7068	-	-	471937.82	1347351.33	Картометрический метод	5.0	Закрепление отсутствует
7069	-	-	471958.15	1347353.18	Картометрический метод	5.0	Закрепление отсутствует
7070	-	-	471960.55	1347354.77	Картометрический метод	5.0	Закрепление отсутствует
7071	-	-	471985.91	1347371.68	Картометрический метод	5.0	Закрепление отсутствует
7072	-	-	471985.93	1347371.70	Картометрический метод	5.0	Закрепление отсутствует
7073	-	-	471985.94	1347371.71	Картометрический метод	5.0	Закрепление отсутствует
7074	-	-	472021.17	1347417.80	Картометрический метод	5.0	Закрепление отсутствует

2. Сведения о характерных точках границ объекта							
Обозначение характерных точек границ	Существующие координаты, м		Измененные (уточненные) координаты, м		Метод определения координат характерной точки	Средняя квадратическая погрешность положения характерной точки (Mt), м	Описание обозначения точки на местности (при наличии)
	X	Y	X	Y			
1	2	3	4	5	6	7	8
7075	-	-	472038.85	1347469.59	Картометрический метод	5.0	Закрепление отсутствует
7076	-	-	472035.94	1347509.91	Картометрический метод	5.0	Закрепление отсутствует
7077	-	-	471999.56	1347509.83	Картометрический метод	5.0	Закрепление отсутствует
7078	-	-	471992.71	1347509.67	Картометрический метод	5.0	Закрепление отсутствует
7079	-	-	471994.85	1347489.61	Картометрический метод	5.0	Закрепление отсутствует
7080	-	-	471976.78	1347491.77	Картометрический метод	5.0	Закрепление отсутствует
7081	-	-	471962.14	1347489.07	Картометрический метод	5.0	Закрепление отсутствует
7082	-	-	471967.99	1347463.95	Картометрический метод	5.0	Закрепление отсутствует
7083	-	-	471968.69	1347457.79	Картометрический метод	5.0	Закрепление отсутствует
7084	-	-	471969.79	1347441.79	Картометрический метод	5.0	Закрепление отсутствует
7085	-	-	471950.28	1347435.14	Картометрический метод	5.0	Закрепление отсутствует
7086	-	-	471947.72	1347440.19	Картометрический метод	5.0	Закрепление отсутствует
7087	-	-	471946.39	1347442.80	Картометрический метод	5.0	Закрепление отсутствует
7088	-	-	471940.25	1347454.88	Картометрический метод	5.0	Закрепление отсутствует
7089	-	-	471928.38	1347482.70	Картометрический метод	5.0	Закрепление отсутствует
7090	-	-	471915.13	1347476.94	Картометрический метод	5.0	Закрепление отсутствует
7091	-	-	471914.74	1347477.79	Картометрический метод	5.0	Закрепление отсутствует
7092	-	-	471904.82	1347473.32	Картометрический метод	5.0	Закрепление отсутствует
7093	-	-	471904.32	1347478.28	Картометрический метод	5.0	Закрепление отсутствует
7094	-	-	471893.00	1347508.46	Картометрический метод	5.0	Закрепление отсутствует
7095	-	-	471914.66	1347517.25	Картометрический метод	5.0	Закрепление отсутствует
7096	-	-	471915.19	1347515.87	Картометрический метод	5.0	Закрепление отсутствует
7097	-	-	471929.78	1347522.28	Картометрический метод	5.0	Закрепление отсутствует
7098	-	-	471947.73	1347529.94	Картометрический метод	5.0	Закрепление отсутствует
7099	-	-	471947.01	1347531.86	Картометрический метод	5.0	Закрепление отсутствует

2. Сведения о характерных точках границ объекта							
Обозначение характерных точек границ	Существующие координаты, м		Измененные (уточненные) координаты, м		Метод определения координат характерной точки	Средняя квадратическая погрешность положения характерной точки (Mt), м	Описание обозначения точки на местности (при наличии)
	X	Y	X	Y			
1	2	3	4	5	6	7	8
7100	-	-	471969.54	1347542.23	Картометрический метод	5.0	Закрепление отсутствует
7101	-	-	471971.29	1347540.92	Картометрический метод	5.0	Закрепление отсутствует
7102	-	-	471977.73	1347546.18	Картометрический метод	5.0	Закрепление отсутствует
7103	-	-	471977.64	1347550.72	Картометрический метод	5.0	Закрепление отсутствует
7104	-	-	471961.11	1347544.34	Картометрический метод	5.0	Закрепление отсутствует
7105	-	-	471951.22	1347571.19	Картометрический метод	5.0	Закрепление отсутствует
7106	-	-	471955.73	1347573.16	Картометрический метод	5.0	Закрепление отсутствует
7107	-	-	471962.69	1347575.99	Картометрический метод	5.0	Закрепление отсутствует
7108	-	-	471955.04	1347593.68	Картометрический метод	5.0	Закрепление отсутствует
7109	-	-	471950.34	1347591.84	Картометрический метод	5.0	Закрепление отсутствует
7110	-	-	471948.56	1347590.14	Картометрический метод	5.0	Закрепление отсутствует
7111	-	-	471939.74	1347586.16	Картометрический метод	5.0	Закрепление отсутствует
7112	-	-	471922.29	1347634.69	Картометрический метод	5.0	Закрепление отсутствует
7113	-	-	471911.60	1347669.47	Картометрический метод	5.0	Закрепление отсутствует
7114	-	-	471916.29	1347669.63	Картометрический метод	5.0	Закрепление отсутствует
7115	-	-	471942.53	1347670.55	Картометрический метод	5.0	Закрепление отсутствует
7116	-	-	471949.74	1347666.01	Картометрический метод	5.0	Закрепление отсутствует
7117	-	-	471954.95	1347651.84	Картометрический метод	5.0	Закрепление отсутствует
7118	-	-	471953.62	1347651.13	Картометрический метод	5.0	Закрепление отсутствует
7119	-	-	471965.34	1347617.95	Картометрический метод	5.0	Закрепление отсутствует
7120	-	-	471966.42	1347618.44	Картометрический метод	5.0	Закрепление отсутствует
7121	-	-	471981.18	1347583.44	Картометрический метод	5.0	Закрепление отсутствует
7122	-	-	471990.95	1347585.74	Картометрический метод	5.0	Закрепление отсутствует
7123	-	-	471992.94	1347586.21	Картометрический метод	5.0	Закрепление отсутствует
7124	-	-	471991.15	1347589.30	Картометрический метод	5.0	Закрепление отсутствует

2. Сведения о характерных точках границ объекта							
Обозначение характерных точек границ	Существующие координаты, м		Измененные (уточненные) координаты, м		Метод определения координат характерной точки	Средняя квадратическая погрешность положения характерной точки (Mt), м	Описание обозначения точки на местности (при наличии)
	X	Y	X	Y			
1	2	3	4	5	6	7	8
7125	-	-	471992.11	1347606.40	Картометрический метод	5.0	Закрепление отсутствует
7126	-	-	471999.18	1347598.40	Картометрический метод	5.0	Закрепление отсутствует
7127	-	-	472014.71	1347622.32	Картометрический метод	5.0	Закрепление отсутствует
7128	-	-	472020.35	1347635.51	Картометрический метод	5.0	Закрепление отсутствует
7129	-	-	472027.77	1347652.89	Картометрический метод	5.0	Закрепление отсутствует
7130	-	-	472041.52	1347683.25	Картометрический метод	5.0	Закрепление отсутствует
7131	-	-	472050.42	1347679.22	Картометрический метод	5.0	Закрепление отсутствует
7132	-	-	472065.27	1347712.01	Картометрический метод	5.0	Закрепление отсутствует
7133	-	-	472039.97	1347723.47	Картометрический метод	5.0	Закрепление отсутствует
7134	-	-	472033.41	1347727.65	Картометрический метод	5.0	Закрепление отсутствует
7135	-	-	472016.64	1347734.19	Картометрический метод	5.0	Закрепление отсутствует
7136	-	-	472021.19	1347745.87	Картометрический метод	5.0	Закрепление отсутствует
7137	-	-	472002.34	1347758.95	Картометрический метод	5.0	Закрепление отсутствует
7138	-	-	472003.93	1347768.62	Картометрический метод	5.0	Закрепление отсутствует
7139	-	-	472007.68	1347798.26	Картометрический метод	5.0	Закрепление отсутствует
7140	-	-	471981.73	1347801.95	Картометрический метод	5.0	Закрепление отсутствует
7141	-	-	471977.49	1347788.82	Картометрический метод	5.0	Закрепление отсутствует
7142	-	-	471954.74	1347791.87	Картометрический метод	5.0	Закрепление отсутствует
6936	-	-	471934.08	1347792.73	Картометрический метод	5.0	Закрепление отсутствует
7143	-	-	471680.18	1347625.16	Картометрический метод	5.0	Закрепление отсутствует
7144	-	-	471698.41	1347642.80	Картометрический метод	5.0	Закрепление отсутствует
7145	-	-	471707.37	1347625.59	Картометрический метод	5.0	Закрепление отсутствует
7146	-	-	471709.50	1347621.51	Картометрический метод	5.0	Закрепление отсутствует
7147	-	-	471685.78	1347606.23	Картометрический метод	5.0	Закрепление отсутствует
7148	-	-	471683.99	1347609.45	Картометрический метод	5.0	Закрепление отсутствует

2. Сведения о характерных точках границ объекта							
Обозначение характерных точек границ	Существующие координаты, м		Измененные (уточненные) координаты, м		Метод определения координат характерной точки	Средняя квадратическая погрешность положения характерной точки (Mt), м	Описание обозначения точки на местности (при наличии)
	X	Y	X	Y			
1	2	3	4	5	6	7	8
7149	-	-	471676.61	1347622.68	Картометрический метод	5.0	Закрепление отсутствует
7143	-	-	471680.18	1347625.16	Картометрический метод	5.0	Закрепление отсутствует
7150	-	-	471831.94	1347639.93	Картометрический метод	5.0	Закрепление отсутствует
7151	-	-	471839.88	1347619.17	Картометрический метод	5.0	Закрепление отсутствует
7152	-	-	471840.06	1347618.62	Картометрический метод	5.0	Закрепление отсутствует
7153	-	-	471842.43	1347611.04	Картометрический метод	5.0	Закрепление отсутствует
7154	-	-	471843.71	1347607.15	Картометрический метод	5.0	Закрепление отсутствует
7155	-	-	471847.57	1347595.94	Картометрический метод	5.0	Закрепление отсутствует
7156	-	-	471853.47	1347580.18	Картометрический метод	5.0	Закрепление отсутствует
7157	-	-	471863.24	1347559.28	Картометрический метод	5.0	Закрепление отсутствует
7158	-	-	471830.89	1347542.25	Картометрический метод	5.0	Закрепление отсутствует
7159	-	-	471822.49	1347563.47	Картометрический метод	5.0	Закрепление отсутствует
7160	-	-	471816.22	1347578.47	Картометрический метод	5.0	Закрепление отсутствует
7161	-	-	471816.55	1347578.66	Картометрический метод	5.0	Закрепление отсутствует
7162	-	-	471815.54	1347580.64	Картометрический метод	5.0	Закрепление отсутствует
7163	-	-	471815.16	1347581.66	Картометрический метод	5.0	Закрепление отсутствует
7164	-	-	471806.51	1347601.86	Картометрический метод	5.0	Закрепление отсутствует
7165	-	-	471797.44	1347623.28	Картометрический метод	5.0	Закрепление отсутствует
7166	-	-	471798.78	1347623.93	Картометрический метод	5.0	Закрепление отсутствует
7150	-	-	471831.94	1347639.93	Картометрический метод	5.0	Закрепление отсутствует
7167	-	-	471928.73	1347601.54	Картометрический метод	5.0	Закрепление отсутствует
7168	-	-	471929.45	1347600.05	Картометрический метод	5.0	Закрепление отсутствует
7169	-	-	471933.13	1347590.02	Картометрический метод	5.0	Закрепление отсутствует
7170	-	-	471940.73	1347569.84	Картометрический метод	5.0	Закрепление отсутствует
7171	-	-	471940.70	1347567.02	Картометрический метод	5.0	Закрепление отсутствует



2. Сведения о характерных точках границ объекта							
Обозначение характерных точек границ	Существующие координаты, м		Измененные (уточненные) координаты, м		Метод определения координат характерной точки	Средняя квадратическая погрешность положения характерной точки (Mt), м	Описание обозначения точки на местности (при наличии)
	X	Y	X	Y			
1	2	3	4	5	6	7	8
7172	-	-	471918.32	1347557.56	Картометрический метод	5.0	Закрепление отсутствует
7173	-	-	471917.65	1347559.31	Картометрический метод	5.0	Закрепление отсутствует
7174	-	-	471908.84	1347555.78	Картометрический метод	5.0	Закрепление отсутствует
7175	-	-	471897.75	1347571.17	Картометрический метод	5.0	Закрепление отсутствует
7176	-	-	471872.25	1347552.95	Картометрический метод	5.0	Закрепление отсутствует
7177	-	-	471868.47	1347562.03	Картометрический метод	5.0	Закрепление отсутствует
7178	-	-	471865.44	1347569.31	Картометрический метод	5.0	Закрепление отсутствует
7179	-	-	471859.24	1347584.21	Картометрический метод	5.0	Закрепление отсутствует
7180	-	-	471853.49	1347597.14	Картометрический метод	5.0	Закрепление отсутствует
7181	-	-	471849.17	1347610.84	Картометрический метод	5.0	Закрепление отсутствует
7182	-	-	471845.03	1347624.05	Картометрический метод	5.0	Закрепление отсутствует
7183	-	-	471840.90	1347638.50	Картометрический метод	5.0	Закрепление отсутствует
7184	-	-	471839.16	1347643.41	Картометрический метод	5.0	Закрепление отсутствует
7185	-	-	471836.44	1347651.11	Картометрический метод	5.0	Закрепление отсутствует
7186	-	-	471839.70	1347653.16	Картометрический метод	5.0	Закрепление отсутствует
7187	-	-	471878.14	1347667.16	Картометрический метод	5.0	Закрепление отсутствует
7188	-	-	471884.65	1347651.26	Картометрический метод	5.0	Закрепление отсутствует
7189	-	-	471905.98	1347664.72	Картометрический метод	5.0	Закрепление отсутствует
7190	-	-	471916.25	1347638.71	Картометрический метод	5.0	Закрепление отсутствует
7191	-	-	471915.33	1347638.32	Картометрический метод	5.0	Закрепление отсутствует
7167	-	-	471928.73	1347601.54	Картометрический метод	5.0	Закрепление отсутствует
7192	-	-	471816.58	1347543.42	Картометрический метод	5.0	Закрепление отсутствует
7193	-	-	471820.38	1347535.89	Картометрический метод	5.0	Закрепление отсутствует
7194	-	-	471811.10	1347530.76	Картометрический метод	5.0	Закрепление отсутствует
7195	-	-	471797.22	1347523.20	Картометрический метод	5.0	Закрепление отсутствует

2. Сведения о характерных точках границ объекта							
Обозначение характерных точек границ	Существующие координаты, м		Измененные (уточненные) координаты, м		Метод определения координат характерной точки	Средняя квадратическая погрешность положения характерной точки (Mt), м	Описание обозначения точки на местности (при наличии)
	X	Y	X	Y			
1	2	3	4	5	6	7	8
7196	-	-	471793.86	1347521.37	Картометрический метод	5.0	Закрепление отсутствует
7197	-	-	471770.21	1347509.18	Картометрический метод	5.0	Закрепление отсутствует
7198	-	-	471774.69	1347491.82	Картометрический метод	5.0	Закрепление отсутствует
7199	-	-	471760.28	1347485.85	Картометрический метод	5.0	Закрепление отсутствует
7200	-	-	471750.32	1347506.85	Картометрический метод	5.0	Закрепление отсутствует
7201	-	-	471744.66	1347518.77	Картометрический метод	5.0	Закрепление отсутствует
7202	-	-	471719.00	1347561.63	Картометрический метод	5.0	Закрепление отсутствует
7203	-	-	471734.06	1347570.80	Картометрический метод	5.0	Закрепление отсутствует
7204	-	-	471721.06	1347596.86	Картометрический метод	5.0	Закрепление отсутствует
7205	-	-	471712.00	1347615.84	Картометрический метод	5.0	Закрепление отсутствует
7206	-	-	471716.42	1347620.97	Картометрический метод	5.0	Закрепление отсутствует
7207	-	-	471750.32	1347635.97	Картометрический метод	5.0	Закрепление отсутствует
7208	-	-	471755.25	1347638.15	Картометрический метод	5.0	Закрепление отсутствует
7209	-	-	471778.88	1347647.57	Картометрический метод	5.0	Закрепление отсутствует
7210	-	-	471782.91	1347644.16	Картометрический метод	5.0	Закрепление отсутствует
7211	-	-	471790.33	1347625.70	Картометрический метод	5.0	Закрепление отсутствует
7212	-	-	471792.23	1347621.12	Картометрический метод	5.0	Закрепление отсутствует
7213	-	-	471799.00	1347604.79	Картометрический метод	5.0	Закрепление отсутствует
7214	-	-	471798.84	1347604.22	Картометрический метод	5.0	Закрепление отсутствует
7215	-	-	471803.81	1347591.68	Картометрический метод	5.0	Закрепление отсутствует
7216	-	-	471804.43	1347590.54	Картометрический метод	5.0	Закрепление отсутствует
7217	-	-	471807.24	1347584.46	Картометрический метод	5.0	Закрепление отсутствует
7218	-	-	471817.06	1347563.08	Картометрический метод	5.0	Закрепление отсутствует
7219	-	-	471809.14	1347559.08	Картометрический метод	5.0	Закрепление отсутствует
7192	-	-	471816.58	1347543.42	Картометрический метод	5.0	Закрепление отсутствует

2. Сведения о характерных точках границ объекта							
Обозначение характерных точек границ	Существующие координаты, м		Измененные (уточненные) координаты, м		Метод определения координат характерной точки	Средняя квадратическая погрешность положения характерной точки (Mt), м	Описание обозначения точки на местности (при наличии)
	X	Y	X	Y			
1	2	3	4	5	6	7	8
7220	-	-	474528.95	1350216.63	Картометрический метод	5.0	Закрепление отсутствует
7221	-	-	474500.76	1350245.81	Картометрический метод	5.0	Закрепление отсутствует
7222	-	-	474497.09	1350249.82	Картометрический метод	5.0	Закрепление отсутствует
7223	-	-	474480.48	1350266.74	Картометрический метод	5.0	Закрепление отсутствует
7224	-	-	474478.83	1350268.42	Картометрический метод	5.0	Закрепление отсутствует
7225	-	-	474460.10	1350295.46	Картометрический метод	5.0	Закрепление отсутствует
7226	-	-	474443.67	1350326.45	Картометрический метод	5.0	Закрепление отсутствует
7227	-	-	474440.33	1350335.94	Картометрический метод	5.0	Закрепление отсутствует
7228	-	-	474435.26	1350335.66	Картометрический метод	5.0	Закрепление отсутствует
7229	-	-	474435.26	1350335.66	Картометрический метод	5.0	Закрепление отсутствует
7230	-	-	474415.65	1350335.19	Картометрический метод	5.0	Закрепление отсутствует
7231	-	-	474421.29	1350341.29	Картометрический метод	5.0	Закрепление отсутствует
7232	-	-	474416.54	1350336.16	Картометрический метод	5.0	Закрепление отсутствует
7233	-	-	474415.64	1350335.19	Картометрический метод	5.0	Закрепление отсутствует
7234	-	-	474413.73	1350333.12	Картометрический метод	5.0	Закрепление отсутствует
7235	-	-	474413.53	1350332.91	Картометрический метод	5.0	Закрепление отсутствует
7236	-	-	474412.20	1350331.46	Картометрический метод	5.0	Закрепление отсутствует
7237	-	-	474405.59	1350324.32	Картометрический метод	5.0	Закрепление отсутствует
7238	-	-	474400.30	1350331.16	Картометрический метод	5.0	Закрепление отсутствует
7239	-	-	474397.52	1350334.75	Картометрический метод	5.0	Закрепление отсутствует
7240	-	-	474372.97	1350334.16	Картометрический метод	5.0	Закрепление отсутствует
7241	-	-	474367.14	1350340.59	Картометрический метод	5.0	Закрепление отсутствует
7242	-	-	474360.44	1350336.63	Картометрический метод	5.0	Закрепление отсутствует
7243	-	-	474362.93	1350333.92	Картометрический метод	5.0	Закрепление отсутствует
7244	-	-	474332.16	1350333.18	Картометрический метод	5.0	Закрепление отсутствует

2. Сведения о характерных точках границ объекта							
Обозначение характерных точек границ	Существующие координаты, м		Измененные (уточненные) координаты, м		Метод определения координат характерной точки	Средняя квадратическая погрешность положения характерной точки (Mt), м	Описание обозначения точки на местности (при наличии)
	X	Y	X	Y			
1	2	3	4	5	6	7	8
7245	-	-	474332.11	1350333.18	Картометрический метод	5.0	Закрепление отсутствует
7246	-	-	474278.23	1350331.88	Картометрический метод	5.0	Закрепление отсутствует
7247	-	-	474277.15	1350334.50	Картометрический метод	5.0	Закрепление отсутствует
7248	-	-	474277.12	1350334.57	Картометрический метод	5.0	Закрепление отсутствует
7249	-	-	474270.10	1350331.69	Картометрический метод	5.0	Закрепление отсутствует
7250	-	-	474270.09	1350331.68	Картометрический метод	5.0	Закрепление отсутствует
7251	-	-	474270.07	1350331.68	Картометрический метод	5.0	Закрепление отсутствует
7252	-	-	474204.77	1350330.11	Картометрический метод	5.0	Закрепление отсутствует
7253	-	-	474204.77	1350330.11	Картометрический метод	5.0	Закрепление отсутствует
7254	-	-	474149.87	1350262.64	Картометрический метод	5.0	Закрепление отсутствует
7255	-	-	474149.87	1350262.64	Картометрический метод	5.0	Закрепление отсутствует
7256	-	-	474022.68	1350210.07	Картометрический метод	5.0	Закрепление отсутствует
7257	-	-	474020.23	1350209.06	Картометрический метод	5.0	Закрепление отсутствует
7258	-	-	474003.70	1350144.15	Картометрический метод	5.0	Закрепление отсутствует
7259	-	-	474003.70	1350144.15	Картометрический метод	5.0	Закрепление отсутствует
7260	-	-	473860.39	1350098.65	Картометрический метод	5.0	Закрепление отсутствует
7261	-	-	473806.28	1350074.98	Картометрический метод	5.0	Закрепление отсутствует
7262	-	-	473810.03	1350067.01	Картометрический метод	5.0	Закрепление отсутствует
7263	-	-	473820.25	1350044.97	Картометрический метод	5.0	Закрепление отсутствует
7264	-	-	473824.04	1350036.78	Картометрический метод	5.0	Закрепление отсутствует
7265	-	-	473824.42	1350032.24	Картометрический метод	5.0	Закрепление отсутствует
7266	-	-	473826.20	1350011.24	Картометрический метод	5.0	Закрепление отсутствует
7267	-	-	473827.34	1349997.81	Картометрический метод	5.0	Закрепление отсутствует
7268	-	-	473844.25	1349963.37	Картометрический метод	5.0	Закрепление отсутствует
7269	-	-	473847.32	1349957.12	Картометрический метод	5.0	Закрепление отсутствует

2. Сведения о характерных точках границ объекта							
Обозначение характерных точек границ	Существующие координаты, м		Измененные (уточненные) координаты, м		Метод определения координат характерной точки	Средняя квадратическая погрешность положения характерной точки (Mt), м	Описание обозначения точки на местности (при наличии)
	X	Y	X	Y			
1	2	3	4	5	6	7	8
7270	-	-	473852.25	1349935.69	Картометрический метод	5.0	Закрепление отсутствует
7271	-	-	473852.49	1349934.66	Картометрический метод	5.0	Закрепление отсутствует
7272	-	-	473860.29	1349900.38	Картометрический метод	5.0	Закрепление отсутствует
7273	-	-	473860.29	1349900.37	Картометрический метод	5.0	Закрепление отсутствует
7274	-	-	473868.33	1349866.59	Картометрический метод	5.0	Закрепление отсутствует
7275	-	-	473868.34	1349866.60	Картометрический метод	5.0	Закрепление отсутствует
7276	-	-	473875.68	1349837.98	Картометрический метод	5.0	Закрепление отсутствует
7277	-	-	473881.23	1349815.09	Картометрический метод	5.0	Закрепление отсутствует
7278	-	-	473884.11	1349781.70	Картометрический метод	5.0	Закрепление отсутствует
7279	-	-	473885.06	1349782.15	Картометрический метод	5.0	Закрепление отсутствует
7280	-	-	473889.54	1349765.81	Картометрический метод	5.0	Закрепление отсутствует
7281	-	-	473891.51	1349758.54	Картометрический метод	5.0	Закрепление отсутствует
7282	-	-	473913.23	1349689.05	Картометрический метод	5.0	Закрепление отсутствует
7283	-	-	473893.37	1349686.75	Картометрический метод	5.0	Закрепление отсутствует
7284	-	-	473894.14	1349666.67	Картометрический метод	5.0	Закрепление отсутствует
7285	-	-	473904.41	1349631.58	Картометрический метод	5.0	Закрепление отсутствует
7286	-	-	473907.76	1349628.11	Картометрический метод	5.0	Закрепление отсутствует
7287	-	-	473914.77	1349627.88	Картометрический метод	5.0	Закрепление отсутствует
7288	-	-	473921.44	1349623.67	Картометрический метод	5.0	Закрепление отсутствует
7289	-	-	473928.00	1349623.54	Картометрический метод	5.0	Закрепление отсутствует
7290	-	-	473927.69	1349619.23	Картометрический метод	5.0	Закрепление отсутствует
7291	-	-	473926.39	1349601.58	Картометрический метод	5.0	Закрепление отсутствует
7292	-	-	473924.54	1349576.52	Картометрический метод	5.0	Закрепление отсутствует
7293	-	-	473935.57	1349576.76	Картометрический метод	5.0	Закрепление отсутствует
7294	-	-	473948.24	1349577.03	Картометрический метод	5.0	Закрепление отсутствует

2. Сведения о характерных точках границ объекта							
Обозначение характерных точек границ	Существующие координаты, м		Измененные (уточненные) координаты, м		Метод определения координат характерной точки	Средняя квадратическая погрешность положения характерной точки (Mt), м	Описание обозначения точки на местности (при наличии)
	X	Y	X	Y			
1	2	3	4	5	6	7	8
7295	-	-	473981.74	1349577.75	Картометрический метод	5.0	Закрепление отсутствует
7296	-	-	473977.62	1349537.54	Картометрический метод	5.0	Закрепление отсутствует
7297	-	-	473977.31	1349534.54	Картометрический метод	5.0	Закрепление отсутствует
7298	-	-	473973.76	1349488.15	Картометрический метод	5.0	Закрепление отсутствует
7299	-	-	473972.74	1349476.82	Картометрический метод	5.0	Закрепление отсутствует
7300	-	-	473967.09	1349413.42	Картометрический метод	5.0	Закрепление отсутствует
7301	-	-	473992.84	1349410.97	Картометрический метод	5.0	Закрепление отсутствует
7302	-	-	474005.71	1349409.75	Картометрический метод	5.0	Закрепление отсутствует
7303	-	-	474005.73	1349409.95	Картометрический метод	5.0	Закрепление отсутствует
7304	-	-	474017.70	1349409.00	Картометрический метод	5.0	Закрепление отсутствует
7305	-	-	474020.48	1349408.46	Картометрический метод	5.0	Закрепление отсутствует
7306	-	-	474037.28	1349411.30	Картометрический метод	5.0	Закрепление отсутствует
7307	-	-	474058.39	1349414.86	Картометрический метод	5.0	Закрепление отсутствует
7308	-	-	474058.72	1349417.58	Картометрический метод	5.0	Закрепление отсутствует
7309	-	-	474058.91	1349419.06	Картометрический метод	5.0	Закрепление отсутствует
7310	-	-	474060.56	1349432.55	Картометрический метод	5.0	Закрепление отсутствует
7311	-	-	474062.12	1349451.00	Картометрический метод	5.0	Закрепление отсутствует
7312	-	-	474063.90	1349472.05	Картометрический метод	5.0	Закрепление отсутствует
7313	-	-	474064.99	1349484.97	Картометрический метод	5.0	Закрепление отсутствует
7314	-	-	474065.08	1349485.98	Картометрический метод	5.0	Закрепление отсутствует
7315	-	-	474066.43	1349501.97	Картометрический метод	5.0	Закрепление отсутствует
7316	-	-	474066.43	1349501.97	Картометрический метод	5.0	Закрепление отсутствует
7317	-	-	474121.61	1349472.04	Картометрический метод	5.0	Закрепление отсутствует
7318	-	-	474275.66	1349388.49	Картометрический метод	5.0	Закрепление отсутствует
7319	-	-	474360.44	1349415.93	Картометрический метод	5.0	Закрепление отсутствует

2. Сведения о характерных точках границ объекта							
Обозначение характерных точек границ	Существующие координаты, м		Измененные (уточненные) координаты, м		Метод определения координат характерной точки	Средняя квадратическая погрешность положения характерной точки (Mt), м	Описание обозначения точки на местности (при наличии)
	X	Y	X	Y			
1	2	3	4	5	6	7	8
7320	-	-	474463.95	1349449.44	Картометрический метод	5.0	Закрепление отсутствует
7321	-	-	474469.34	1349451.19	Картометрический метод	5.0	Закрепление отсутствует
7322	-	-	474502.51	1349386.93	Картометрический метод	5.0	Закрепление отсутствует
7323	-	-	474501.94	1349365.89	Картометрический метод	5.0	Закрепление отсутствует
7324	-	-	474491.82	1349315.30	Картометрический метод	5.0	Закрепление отсутствует
7325	-	-	474487.23	1349302.04	Картометрический метод	5.0	Закрепление отсутствует
7326	-	-	474483.80	1349292.14	Картометрический метод	5.0	Закрепление отсутствует
7327	-	-	474538.22	1349294.48	Картометрический метод	5.0	Закрепление отсутствует
7328	-	-	474597.46	1349292.17	Картометрический метод	5.0	Закрепление отсутствует
7329	-	-	474610.16	1349292.65	Картометрический метод	5.0	Закрепление отсутствует
7330	-	-	474625.92	1349324.14	Картометрический метод	5.0	Закрепление отсутствует
7331	-	-	474626.57	1349323.81	Картометрический метод	5.0	Закрепление отсутствует
7332	-	-	474629.34	1349330.97	Картометрический метод	5.0	Закрепление отсутствует
7333	-	-	474629.34	1349330.97	Картометрический метод	5.0	Закрепление отсутствует
7334	-	-	474629.47	1349331.09	Картометрический метод	5.0	Закрепление отсутствует
7335	-	-	474647.85	1349348.30	Картометрический метод	5.0	Закрепление отсутствует
7336	-	-	474647.99	1349348.43	Картометрический метод	5.0	Закрепление отсутствует
7337	-	-	474654.34	1349365.10	Картометрический метод	5.0	Закрепление отсутствует
7338	-	-	474657.91	1349391.29	Картометрический метод	5.0	Закрепление отсутствует
7339	-	-	474658.31	1349413.12	Картометрический метод	5.0	Закрепление отсутствует
7340	-	-	474655.53	1349444.87	Картометрический метод	5.0	Закрепление отсутствует
7341	-	-	474651.96	1349458.36	Картометрический метод	5.0	Закрепление отсутствует
7342	-	-	474645.72	1349463.05	Картометрический метод	5.0	Закрепление отсутствует
7343	-	-	474640.29	1349459.76	Картометрический метод	5.0	Закрепление отсутствует
7344	-	-	474640.28	1349459.77	Картометрический метод	5.0	Закрепление отсутствует

2. Сведения о характерных точках границ объекта							
Обозначение характерных точек границ	Существующие координаты, м		Измененные (уточненные) координаты, м		Метод определения координат характерной точки	Средняя квадратическая погрешность положения характерной точки (Mt), м	Описание обозначения точки на местности (при наличии)
	X	Y	X	Y			
1	2	3	4	5	6	7	8
7345	-	-	474607.51	1349495.67	Картометрический метод	5.0	Закрепление отсутствует
7346	-	-	474606.80	1349500.83	Картометрический метод	5.0	Закрепление отсутствует
7347	-	-	474611.48	1349513.12	Картометрический метод	5.0	Закрепление отсутствует
7348	-	-	474611.48	1349513.13	Картометрический метод	5.0	Закрепление отсутствует
7349	-	-	474611.48	1349513.13	Картометрический метод	5.0	Закрепление отсутствует
7350	-	-	474630.90	1349519.68	Картометрический метод	5.0	Закрепление отсутствует
7351	-	-	474637.99	1349522.07	Картометрический метод	5.0	Закрепление отсутствует
7352	-	-	474648.81	1349511.45	Картометрический метод	5.0	Закрепление отсутствует
7353	-	-	474661.88	1349510.75	Картометрический метод	5.0	Закрепление отсутствует
7354	-	-	474695.62	1349518.69	Картометрический метод	5.0	Закрепление отсутствует
7355	-	-	474695.62	1349518.69	Картометрический метод	5.0	Закрепление отсутствует
7356	-	-	474729.35	1349542.50	Картометрический метод	5.0	Закрепление отсутствует
7357	-	-	474761.94	1349552.53	Картометрический метод	5.0	Закрепление отсутствует
7358	-	-	474794.11	1349516.23	Картометрический метод	5.0	Закрепление отсутствует
7359	-	-	474761.96	1349552.54	Картометрический метод	5.0	Закрепление отсутствует
7360	-	-	474765.34	1349553.58	Картометрический метод	5.0	Закрепление отсутствует
7361	-	-	474770.63	1349555.20	Картометрический метод	5.0	Закрепление отсутствует
7362	-	-	474782.93	1349537.74	Картометрический метод	5.0	Закрепление отсутствует
7363	-	-	474797.13	1349519.17	Картометрический метод	5.0	Закрепление отсутствует
7364	-	-	474795.76	1349517.84	Картометрический метод	5.0	Закрепление отсутствует
7365	-	-	474794.11	1349516.23	Картометрический метод	5.0	Закрепление отсутствует
7366	-	-	474820.99	1349471.23	Картометрический метод	5.0	Закрепление отсутствует
7367	-	-	474825.22	1349475.27	Картометрический метод	5.0	Закрепление отсутствует
7368	-	-	474805.27	1349507.69	Картометрический метод	5.0	Закрепление отсутствует
7369	-	-	474808.81	1349503.91	Картометрический метод	5.0	Закрепление отсутствует



2. Сведения о характерных точках границ объекта							
Обозначение характерных точек границ	Существующие координаты, м		Измененные (уточненные) координаты, м		Метод определения координат характерной точки	Средняя квадратическая погрешность положения характерной точки (Mt), м	Описание обозначения точки на местности (при наличии)
	X	Y	X	Y			
1	2	3	4	5	6	7	8
7370	-	-	474831.10	1349480.89	Картометрический метод	5.0	Закрепление отсутствует
7371	-	-	474831.10	1349480.89	Картометрический метод	5.0	Закрепление отсутствует
7372	-	-	474842.43	1349469.20	Картометрический метод	5.0	Закрепление отсутствует
7373	-	-	474842.94	1349468.68	Картометрический метод	5.0	Закрепление отсутствует
7374	-	-	474845.24	1349466.30	Картометрический метод	5.0	Закрепление отсутствует
7375	-	-	474885.72	1349522.26	Картометрический метод	5.0	Закрепление отсутствует
7376	-	-	474931.21	1349585.22	Картометрический метод	5.0	Закрепление отсутствует
7377	-	-	474938.13	1349594.80	Картометрический метод	5.0	Закрепление отсутствует
7378	-	-	474940.96	1349598.71	Картометрический метод	5.0	Закрепление отсутствует
7379	-	-	474900.79	1349651.16	Картометрический метод	5.0	Закрепление отсутствует
7380	-	-	474899.37	1349649.91	Картометрический метод	5.0	Закрепление отсутствует
7381	-	-	474896.87	1349647.71	Картометрический метод	5.0	Закрепление отсутствует
7382	-	-	474896.87	1349647.71	Картометрический метод	5.0	Закрепление отсутствует
7383	-	-	474891.67	1349653.63	Картометрический метод	5.0	Закрепление отсутствует
7384	-	-	474891.67	1349653.63	Картометрический метод	5.0	Закрепление отсутствует
7385	-	-	474850.40	1349728.64	Картометрический метод	5.0	Закрепление отсутствует
7386	-	-	474831.04	1349766.88	Картометрический метод	5.0	Закрепление отсутствует
7387	-	-	474836.43	1349772.20	Картометрический метод	5.0	Закрепление отсутствует
7388	-	-	474835.16	1349773.37	Картометрический метод	5.0	Закрепление отсутствует
7389	-	-	474821.31	1349786.11	Картометрический метод	5.0	Закрепление отсутствует
7390	-	-	474819.45	1349789.77	Картометрический метод	5.0	Закрепление отсутствует
7391	-	-	474817.85	1349792.93	Картометрический метод	5.0	Закрепление отсутствует
7392	-	-	474797.61	1349821.50	Картометрический метод	5.0	Закрепление отсутствует
7393	-	-	474780.58	1349835.66	Картометрический метод	5.0	Закрепление отсутствует
7394	-	-	474780.44	1349835.77	Картометрический метод	5.0	Закрепление отсутствует

2. Сведения о характерных точках границ объекта							
Обозначение характерных точек границ	Существующие координаты, м		Измененные (уточненные) координаты, м		Метод определения координат характерной точки	Средняя квадратическая погрешность положения характерной точки (Mt), м	Описание обозначения точки на местности (при наличии)
	X	Y	X	Y			
1	2	3	4	5	6	7	8
7395	-	-	474780.32	1349835.87	Картометрический метод	5.0	Закрепление отсутствует
7396	-	-	474780.24	1349835.94	Картометрический метод	5.0	Закрепление отсутствует
7397	-	-	474779.38	1349836.65	Картометрический метод	5.0	Закрепление отсутствует
7398	-	-	474769.44	1349844.92	Картометрический метод	5.0	Закрепление отсутствует
7399	-	-	474734.19	1349871.90	Картометрический метод	5.0	Закрепление отсутствует
7400	-	-	474705.14	1349894.13	Картометрический метод	5.0	Закрепление отсутствует
7401	-	-	474645.33	1349954.37	Картометрический метод	5.0	Закрепление отсутствует
7402	-	-	474645.79	1349954.73	Картометрический метод	5.0	Закрепление отсутствует
7403	-	-	474641.37	1349960.16	Картометрический метод	5.0	Закрепление отсутствует
7404	-	-	474638.04	1349964.27	Картометрический метод	5.0	Закрепление отсутствует
7405	-	-	474634.70	1349968.37	Картометрический метод	5.0	Закрепление отсутствует
7406	-	-	474633.87	1349967.81	Картометрический метод	5.0	Закрепление отсутствует
7407	-	-	474624.59	1349961.57	Картометрический метод	5.0	Закрепление отсутствует
7408	-	-	474616.22	1349971.54	Картометрический метод	5.0	Закрепление отсутствует
7409	-	-	474611.33	1349982.32	Картометрический метод	5.0	Закрепление отсутствует
7410	-	-	474588.57	1350040.29	Картометрический метод	5.0	Закрепление отсутствует
7411	-	-	474558.60	1350109.13	Картометрический метод	5.0	Закрепление отсутствует
7412	-	-	474546.34	1350136.04	Картометрический метод	5.0	Закрепление отсутствует
7413	-	-	474544.93	1350140.18	Картометрический метод	5.0	Закрепление отсутствует
7414	-	-	474539.04	1350157.51	Картометрический метод	5.0	Закрепление отсутствует
7415	-	-	474539.19	1350164.19	Картометрический метод	5.0	Закрепление отсутствует
7416	-	-	474539.19	1350164.30	Картометрический метод	5.0	Закрепление отсутствует
7417	-	-	474539.66	1350168.27	Картометрический метод	5.0	Закрепление отсутствует
7418	-	-	474540.98	1350179.48	Картометрический метод	5.0	Закрепление отсутствует
7419	-	-	474543.49	1350189.29	Картометрический метод	5.0	Закрепление отсутствует

2. Сведения о характерных точках границ объекта							
Обозначение характерных точек границ	Существующие координаты, м		Измененные (уточненные) координаты, м		Метод определения координат характерной точки	Средняя квадратическая погрешность положения характерной точки (Mt), м	Описание обозначения точки на местности (при наличии)
	X	Y	X	Y			
1	2	3	4	5	6	7	8
7420	-	-	474543.35	1350193.46	Картометрический метод	5.0	Закрепление отсутствует
7421	-	-	474541.72	1350200.45	Картометрический метод	5.0	Закрепление отсутствует
7422	-	-	474541.21	1350205.01	Картометрический метод	5.0	Закрепление отсутствует
7423	-	-	474530.60	1350203.60	Картометрический метод	5.0	Закрепление отсутствует
7424	-	-	474523.43	1350210.08	Картометрический метод	5.0	Закрепление отсутствует
7425	-	-	474528.19	1350215.72	Картометрический метод	5.0	Закрепление отсутствует
7426	-	-	474528.19	1350215.73	Картометрический метод	5.0	Закрепление отсутствует
7220	-	-	474528.95	1350216.63	Картометрический метод	5.0	Закрепление отсутствует
7427	-	-	474054.36	1349699.87	Картометрический метод	5.0	Закрепление отсутствует
7428	-	-	474055.98	1349673.93	Картометрический метод	5.0	Закрепление отсутствует
7429	-	-	474055.85	1349673.92	Картометрический метод	5.0	Закрепление отсутствует
7430	-	-	474055.15	1349673.85	Картометрический метод	5.0	Закрепление отсутствует
7431	-	-	474020.64	1349670.57	Картометрический метод	5.0	Закрепление отсутствует
7432	-	-	474019.18	1349693.66	Картометрический метод	5.0	Закрепление отсутствует
7433	-	-	474018.73	1349700.82	Картометрический метод	5.0	Закрепление отсутствует
7434	-	-	474018.73	1349700.88	Картометрический метод	5.0	Закрепление отсутствует
7427	-	-	474054.36	1349699.87	Картометрический метод	5.0	Закрепление отсутствует
7435	-	-	474381.80	1349688.72	Картометрический метод	5.0	Закрепление отсутствует
7436	-	-	474393.18	1349695.03	Картометрический метод	5.0	Закрепление отсутствует
7437	-	-	474408.43	1349703.36	Картометрический метод	5.0	Закрепление отсутствует
7438	-	-	474435.55	1349718.17	Картометрический метод	5.0	Закрепление отсутствует
7439	-	-	474435.68	1349718.24	Картометрический метод	5.0	Закрепление отсутствует
7440	-	-	474449.12	1349672.90	Картометрический метод	5.0	Закрепление отсутствует
7441	-	-	474454.65	1349654.24	Картометрический метод	5.0	Закрепление отсутствует
7442	-	-	474453.64	1349643.08	Картометрический метод	5.0	Закрепление отсутствует

2. Сведения о характерных точках границ объекта							
Обозначение характерных точек границ	Существующие координаты, м		Измененные (уточненные) координаты, м		Метод определения координат характерной точки	Средняя квадратическая погрешность положения характерной точки (Mt), м	Описание обозначения точки на местности (при наличии)
	X	Y	X	Y			
1	2	3	4	5	6	7	8
7443	-	-	474427.44	1349648.64	Картометрический метод	5.0	Закрепление отсутствует
7444	-	-	474379.82	1349682.77	Картометрический метод	5.0	Закрепление отсутствует
7435	-	-	474381.80	1349688.72	Картометрический метод	5.0	Закрепление отсутствует
7445	-	-	474474.73	1349777.88	Картометрический метод	5.0	Закрепление отсутствует
7446	-	-	474491.07	1349777.23	Картометрический метод	5.0	Закрепление отсутствует
7447	-	-	474501.28	1349776.36	Картометрический метод	5.0	Закрепление отсутствует
7448	-	-	474510.85	1349775.03	Картометрический метод	5.0	Закрепление отсутствует
7449	-	-	474515.82	1349775.70	Картометрический метод	5.0	Закрепление отсутствует
7450	-	-	474517.55	1349775.58	Картометрический метод	5.0	Закрепление отсутствует
7451	-	-	474530.26	1349777.16	Картометрический метод	5.0	Закрепление отсутствует
7452	-	-	474531.41	1349771.37	Картометрический метод	5.0	Закрепление отсутствует
7453	-	-	474532.26	1349767.06	Картометрический метод	5.0	Закрепление отсутствует
7454	-	-	474519.36	1349749.87	Картометрический метод	5.0	Закрепление отсутствует
7455	-	-	474519.36	1349735.64	Картометрический метод	5.0	Закрепление отсутствует
7456	-	-	474508.78	1349728.37	Картометрический метод	5.0	Закрепление отсутствует
7457	-	-	474485.63	1349710.18	Картометрический метод	5.0	Закрепление отсутствует
7458	-	-	474479.37	1349708.92	Картометрический метод	5.0	Закрепление отсутствует
7459	-	-	474474.82	1349708.01	Картометрический метод	5.0	Закрепление отсутствует
7460	-	-	474463.62	1349732.57	Картометрический метод	5.0	Закрепление отсутствует
7461	-	-	474455.30	1349759.77	Картометрический метод	5.0	Закрепление отсутствует
7462	-	-	474454.34	1349762.90	Картометрический метод	5.0	Закрепление отсутствует
7445	-	-	474474.73	1349777.88	Картометрический метод	5.0	Закрепление отсутствует
7463	-	-	474806.56	1351537.89	Картометрический метод	5.0	Закрепление отсутствует
7464	-	-	474809.81	1351543.66	Картометрический метод	5.0	Закрепление отсутствует
7465	-	-	474810.60	1351557.84	Картометрический метод	5.0	Закрепление отсутствует

2. Сведения о характерных точках границ объекта							
Обозначение характерных точек границ	Существующие координаты, м		Измененные (уточненные) координаты, м		Метод определения координат характерной точки	Средняя квадратическая погрешность положения характерной точки (Mt), м	Описание обозначения точки на местности (при наличии)
	X	Y	X	Y			
1	2	3	4	5	6	7	8
7466	-	-	474863.67	1351562.70	Картометрический метод	5.0	Закрепление отсутствует
7467	-	-	474875.05	1351549.83	Картометрический метод	5.0	Закрепление отсутствует
7468	-	-	474891.33	1351525.24	Картометрический метод	5.0	Закрепление отсутствует
7469	-	-	474896.78	1351516.54	Картометрический метод	5.0	Закрепление отсутствует
7470	-	-	474928.31	1351500.36	Картометрический метод	5.0	Закрепление отсутствует
7471	-	-	474930.33	1351489.44	Картометрический метод	5.0	Закрепление отсутствует
7472	-	-	474938.93	1351486.43	Картометрический метод	5.0	Закрепление отсутствует
7473	-	-	474943.06	1351494.15	Картометрический метод	5.0	Закрепление отсутствует
7474	-	-	474955.48	1351490.02	Картометрический метод	5.0	Закрепление отсутствует
7475	-	-	474989.72	1351474.05	Картометрический метод	5.0	Закрепление отсутствует
7476	-	-	474991.73	1351462.89	Картометрический метод	5.0	Закрепление отсутствует
7477	-	-	474984.40	1351457.15	Картометрический метод	5.0	Закрепление отсутствует
7478	-	-	474998.52	1351442.05	Картометрический метод	5.0	Закрепление отсутствует
7479	-	-	475002.32	1351437.98	Картометрический метод	5.0	Закрепление отсутствует
7480	-	-	475011.72	1351427.92	Картометрический метод	5.0	Закрепление отсутствует
7481	-	-	475026.68	1351442.07	Картометрический метод	5.0	Закрепление отсутствует
7482	-	-	475049.92	1351454.36	Картометрический метод	5.0	Закрепление отсутствует
7483	-	-	475049.92	1351454.36	Картометрический метод	5.0	Закрепление отсутствует
7484	-	-	475044.15	1351465.03	Картометрический метод	5.0	Закрепление отсутствует
7485	-	-	475040.28	1351472.20	Картометрический метод	5.0	Закрепление отсутствует
7486	-	-	475032.91	1351485.84	Картометрический метод	5.0	Закрепление отсутствует
7487	-	-	475031.62	1351488.23	Картометрический метод	5.0	Закрепление отсутствует
7488	-	-	475051.84	1351499.16	Картометрический метод	5.0	Закрепление отсутствует
7489	-	-	475053.38	1351499.57	Картометрический метод	5.0	Закрепление отсутствует
7490	-	-	475072.22	1351504.61	Картометрический метод	5.0	Закрепление отсутствует

2. Сведения о характерных точках границ объекта							
Обозначение характерных точек границ	Существующие координаты, м		Измененные (уточненные) координаты, м		Метод определения координат характерной точки	Средняя квадратическая погрешность положения характерной точки (Mt), м	Описание обозначения точки на местности (при наличии)
	X	Y	X	Y			
1	2	3	4	5	6	7	8
7491	-	-	475066.71	1351517.34	Картометрический метод	5.0	Закрепление отсутствует
7492	-	-	475089.37	1351529.58	Картометрический метод	5.0	Закрепление отсутствует
7493	-	-	475089.59	1351529.29	Картометрический метод	5.0	Закрепление отсутствует
7494	-	-	475093.83	1351523.65	Картометрический метод	5.0	Закрепление отсутствует
7495	-	-	475096.07	1351524.82	Картометрический метод	5.0	Закрепление отсутствует
7496	-	-	475102.28	1351529.87	Картометрический метод	5.0	Закрепление отсутствует
7497	-	-	475082.72	1351553.92	Картометрический метод	5.0	Закрепление отсутствует
7498	-	-	475086.04	1351557.01	Картометрический метод	5.0	Закрепление отсутствует
7499	-	-	475091.77	1351562.35	Картометрический метод	5.0	Закрепление отсутствует
7500	-	-	475095.55	1351565.87	Картометрический метод	5.0	Закрепление отсутствует
7501	-	-	475116.23	1351560.63	Картометрический метод	5.0	Закрепление отсутствует
7502	-	-	475122.30	1351535.35	Картометрический метод	5.0	Закрепление отсутствует
7503	-	-	475148.26	1351536.68	Картометрический метод	5.0	Закрепление отсутствует
7504	-	-	475153.54	1351543.73	Картометрический метод	5.0	Закрепление отсутствует
7505	-	-	475160.17	1351552.59	Картометрический метод	5.0	Закрепление отсутствует
7506	-	-	475160.24	1351552.69	Картометрический метод	5.0	Закрепление отсутствует
7507	-	-	475170.43	1351545.07	Картометрический метод	5.0	Закрепление отсутствует
7508	-	-	475195.73	1351545.47	Картометрический метод	5.0	Закрепление отсутствует
7509	-	-	475207.21	1351545.65	Картометрический метод	5.0	Закрепление отсутствует
7510	-	-	475207.21	1351545.65	Картометрический метод	5.0	Закрепление отсутствует
7511	-	-	475224.02	1351533.64	Картометрический метод	5.0	Закрепление отсутствует
7512	-	-	475241.81	1351546.46	Картометрический метод	5.0	Закрепление отсутствует
7513	-	-	475241.88	1351546.51	Картометрический метод	5.0	Закрепление отсутствует
7514	-	-	475241.96	1351545.93	Картометрический метод	5.0	Закрепление отсутствует
7515	-	-	475245.83	1351518.06	Картометрический метод	5.0	Закрепление отсутствует

2. Сведения о характерных точках границ объекта							
Обозначение характерных точек границ	Существующие координаты, м		Измененные (уточненные) координаты, м		Метод определения координат характерной точки	Средняя квадратическая погрешность положения характерной точки (Mt), м	Описание обозначения точки на местности (при наличии)
	X	Y	X	Y			
1	2	3	4	5	6	7	8
7516	-	-	475245.83	1351518.06	Картометрический метод	5.0	Закрепление отсутствует
7517	-	-	475262.30	1351506.27	Картометрический метод	5.0	Закрепление отсутствует
7518	-	-	475266.18	1351496.25	Картометрический метод	5.0	Закрепление отсутствует
7519	-	-	475293.33	1351494.35	Картометрический метод	5.0	Закрепление отсутствует
7520	-	-	475300.44	1351489.16	Картометрический метод	5.0	Закрепление отсутствует
7521	-	-	475311.59	1351487.89	Картометрический метод	5.0	Закрепление отсутствует
7522	-	-	475318.67	1351488.53	Картометрический метод	5.0	Закрепление отсутствует
7523	-	-	475323.03	1351489.85	Картометрический метод	5.0	Закрепление отсутствует
7524	-	-	475354.02	1351481.69	Картометрический метод	5.0	Закрепление отсутствует
7525	-	-	475361.76	1351479.65	Картометрический метод	5.0	Закрепление отсутствует
7526	-	-	475364.79	1351493.15	Картометрический метод	5.0	Закрепление отсутствует
7527	-	-	475364.93	1351493.76	Картометрический метод	5.0	Закрепление отсутствует
7528	-	-	475365.93	1351498.19	Картометрический метод	5.0	Закрепление отсутствует
7529	-	-	475370.98	1351520.63	Картометрический метод	5.0	Закрепление отсутствует
7530	-	-	475370.59	1351521.53	Картометрический метод	5.0	Закрепление отсутствует
7531	-	-	475361.00	1351543.77	Картометрический метод	5.0	Закрепление отсутствует
7532	-	-	475360.74	1351544.38	Картометрический метод	5.0	Закрепление отсутствует
7533	-	-	475365.23	1351545.67	Картометрический метод	5.0	Закрепление отсутствует
7534	-	-	475365.16	1351545.91	Картометрический метод	5.0	Закрепление отсутствует
7535	-	-	475353.88	1351583.42	Картометрический метод	5.0	Закрепление отсутствует
7536	-	-	475354.06	1351583.48	Картометрический метод	5.0	Закрепление отсутствует
7537	-	-	475373.98	1351590.27	Картометрический метод	5.0	Закрепление отсутствует
7538	-	-	475339.88	1351656.26	Картометрический метод	5.0	Закрепление отсутствует
7539	-	-	475332.47	1351670.60	Картометрический метод	5.0	Закрепление отсутствует
7540	-	-	475329.43	1351670.91	Картометрический метод	5.0	Закрепление отсутствует

2. Сведения о характерных точках границ объекта							
Обозначение характерных точек границ	Существующие координаты, м		Измененные (уточненные) координаты, м		Метод определения координат характерной точки	Средняя квадратическая погрешность положения характерной точки (Mt), м	Описание обозначения точки на местности (при наличии)
	X	Y	X	Y			
1	2	3	4	5	6	7	8
7541	-	-	475323.52	1351680.69	Картометрический метод	5.0	Закрепление отсутствует
7542	-	-	475312.12	1351690.82	Картометрический метод	5.0	Закрепление отсутствует
7543	-	-	475274.30	1351691.45	Картометрический метод	5.0	Закрепление отсутствует
7544	-	-	475277.13	1351676.27	Картометрический метод	5.0	Закрепление отсутствует
7545	-	-	475272.67	1351676.73	Картометрический метод	5.0	Закрепление отсутствует
7546	-	-	475272.59	1351679.34	Картометрический метод	5.0	Закрепление отсутствует
7547	-	-	475251.48	1351678.90	Картометрический метод	5.0	Закрепление отсутствует
7548	-	-	475181.49	1351686.07	Картометрический метод	5.0	Закрепление отсутствует
7549	-	-	475180.88	1351691.71	Картометрический метод	5.0	Закрепление отсутствует
7550	-	-	475126.82	1351695.23	Картометрический метод	5.0	Закрепление отсутствует
7551	-	-	475126.33	1351691.76	Картометрический метод	5.0	Закрепление отсутствует
7552	-	-	475095.80	1351694.85	Картометрический метод	5.0	Закрепление отсутствует
7553	-	-	475095.33	1351696.17	Картометрический метод	5.0	Закрепление отсутствует
7554	-	-	475090.81	1351703.99	Картометрический метод	5.0	Закрепление отсутствует
7555	-	-	475071.03	1351706.10	Картометрический метод	5.0	Закрепление отсутствует
7556	-	-	475050.27	1351705.90	Картометрический метод	5.0	Закрепление отсутствует
7557	-	-	475044.35	1351700.12	Картометрический метод	5.0	Закрепление отсутствует
7558	-	-	474952.69	1351709.51	Картометрический метод	5.0	Закрепление отсутствует
7559	-	-	474759.01	1351723.80	Картометрический метод	5.0	Закрепление отсутствует
7560	-	-	474747.20	1351751.85	Картометрический метод	5.0	Закрепление отсутствует
7561	-	-	474732.70	1351800.85	Картометрический метод	5.0	Закрепление отсутствует
7562	-	-	474728.32	1351771.07	Картометрический метод	5.0	Закрепление отсутствует
7563	-	-	474702.92	1351773.19	Картометрический метод	5.0	Закрепление отсутствует
7564	-	-	474696.57	1351658.36	Картометрический метод	5.0	Закрепление отсутствует
7565	-	-	474651.06	1351632.43	Картометрический метод	5.0	Закрепление отсутствует



2. Сведения о характерных точках границ объекта							
Обозначение характерных точек границ	Существующие координаты, м		Измененные (уточненные) координаты, м		Метод определения координат характерной точки	Средняя квадратическая погрешность положения характерной точки (M <sub>t</sub> ), м	Описание обозначения точки на местности (при наличии)
	X	Y	X	Y			
1	2	3	4	5	6	7	8
7566	-	-	474658.67	1351606.82	Картометрический метод	5.0	Закрепление отсутствует
7567	-	-	474658.67	1351606.81	Картометрический метод	5.0	Закрепление отсутствует
7568	-	-	474658.67	1351606.80	Картометрический метод	5.0	Закрепление отсутствует
7569	-	-	474656.46	1351589.55	Картометрический метод	5.0	Закрепление отсутствует
7570	-	-	474655.80	1351584.38	Картометрический метод	5.0	Закрепление отсутствует
7571	-	-	474664.72	1351586.42	Картометрический метод	5.0	Закрепление отсутствует
7572	-	-	474668.07	1351575.16	Картометрический метод	5.0	Закрепление отсутствует
7573	-	-	474668.47	1351573.80	Картометрический метод	5.0	Закрепление отсутствует
7574	-	-	474676.99	1351545.12	Картометрический метод	5.0	Закрепление отсутствует
7575	-	-	474702.62	1351550.76	Картометрический метод	5.0	Закрепление отсутствует
7576	-	-	474729.90	1351556.76	Картометрический метод	5.0	Закрепление отсутствует
7577	-	-	474730.37	1351532.19	Картометрический метод	5.0	Закрепление отсутствует
7578	-	-	474730.43	1351529.24	Картометрический метод	5.0	Закрепление отсутствует
7579	-	-	474744.38	1351516.89	Картометрический метод	5.0	Закрепление отсутствует
7580	-	-	474742.15	1351528.88	Картометрический метод	5.0	Закрепление отсутствует
7581	-	-	474787.76	1351527.45	Картометрический метод	5.0	Закрепление отсутствует
7582	-	-	474793.45	1351538.59	Картометрический метод	5.0	Закрепление отсутствует
7463	-	-	474806.56	1351537.89	Картометрический метод	5.0	Закрепление отсутствует
7583	-	-	474931.61	1351627.48	Картометрический метод	5.0	Закрепление отсутствует
7584	-	-	474947.30	1351568.52	Картометрический метод	5.0	Закрепление отсутствует
7585	-	-	474945.15	1351566.99	Картометрический метод	5.0	Закрепление отсутствует
7586	-	-	474942.18	1351578.16	Картометрический метод	5.0	Закрепление отсутствует
7587	-	-	474925.51	1351589.77	Картометрический метод	5.0	Закрепление отсутствует
7588	-	-	474925.39	1351590.03	Картометрический метод	5.0	Закрепление отсутствует
7589	-	-	474914.70	1351614.51	Картометрический метод	5.0	Закрепление отсутствует

2. Сведения о характерных точках границ объекта							
Обозначение характерных точек границ	Существующие координаты, м		Измененные (уточненные) координаты, м		Метод определения координат характерной точки	Средняя квадратическая погрешность положения характерной точки (Mt), м	Описание обозначения точки на местности (при наличии)
	X	Y	X	Y			
1	2	3	4	5	6	7	8
7590	-	-	474916.88	1351616.66	Картометрический метод	5.0	Закрепление отсутствует
7591	-	-	474926.84	1351626.47	Картометрический метод	5.0	Закрепление отсутствует
7583	-	-	474931.61	1351627.48	Картометрический метод	5.0	Закрепление отсутствует
7592	-	-	475276.11	1351637.85	Картометрический метод	5.0	Закрепление отсутствует
7593	-	-	475287.81	1351596.97	Картометрический метод	5.0	Закрепление отсутствует
7594	-	-	475296.07	1351568.13	Картометрический метод	5.0	Закрепление отсутствует
7595	-	-	475294.07	1351541.06	Картометрический метод	5.0	Закрепление отсутствует
7596	-	-	475275.39	1351546.36	Картометрический метод	5.0	Закрепление отсутствует
7597	-	-	475271.27	1351547.53	Картометрический метод	5.0	Закрепление отсутствует
7598	-	-	475249.90	1351545.84	Картометрический метод	5.0	Закрепление отсутствует
7599	-	-	475242.33	1351556.04	Картометрический метод	5.0	Закрепление отсутствует
7600	-	-	475261.58	1351568.51	Картометрический метод	5.0	Закрепление отсутствует
7601	-	-	475263.78	1351593.20	Картометрический метод	5.0	Закрепление отсутствует
7602	-	-	475272.97	1351599.29	Картометрический метод	5.0	Закрепление отсутствует
7603	-	-	475258.39	1351619.95	Картометрический метод	5.0	Закрепление отсутствует
7592	-	-	475276.11	1351637.85	Картометрический метод	5.0	Закрепление отсутствует
7604	-	-	475894.77	1350576.28	Картометрический метод	5.0	Закрепление отсутствует
7605	-	-	475896.29	1350576.14	Картометрический метод	5.0	Закрепление отсутствует
7606	-	-	475959.57	1350570.40	Картометрический метод	5.0	Закрепление отсутствует
7607	-	-	475959.59	1350570.39	Картометрический метод	5.0	Закрепление отсутствует
7608	-	-	475959.86	1350570.37	Картометрический метод	5.0	Закрепление отсутствует
7609	-	-	475975.70	1350618.85	Картометрический метод	5.0	Закрепление отсутствует
7610	-	-	475977.09	1350623.09	Картометрический метод	5.0	Закрепление отсутствует
7611	-	-	475995.85	1350690.83	Картометрический метод	5.0	Закрепление отсутствует
7612	-	-	475995.82	1350690.86	Картометрический метод	5.0	Закрепление отсутствует

2. Сведения о характерных точках границ объекта							
Обозначение характерных точек границ	Существующие координаты, м		Измененные (уточненные) координаты, м		Метод определения координат характерной точки	Средняя квадратическая погрешность положения характерной точки (Mt), м	Описание обозначения точки на местности (при наличии)
	X	Y	X	Y			
1	2	3	4	5	6	7	8
7613	-	-	475996.53	1350693.29	Картометрический метод	5.0	Закрепление отсутствует
7614	-	-	476002.49	1350714.24	Картометрический метод	5.0	Закрепление отсутствует
7615	-	-	476028.80	1350806.74	Картометрический метод	5.0	Закрепление отсутствует
7616	-	-	476029.11	1350807.82	Картометрический метод	5.0	Закрепление отсутствует
7617	-	-	476029.13	1350807.89	Картометрический метод	5.0	Закрепление отсутствует
7618	-	-	475962.28	1350872.45	Картометрический метод	5.0	Закрепление отсутствует
7619	-	-	475962.28	1350872.45	Картометрический метод	5.0	Закрепление отсутствует
7620	-	-	475933.23	1350900.50	Картометрический метод	5.0	Закрепление отсутствует
7621	-	-	475907.12	1350925.72	Картометрический метод	5.0	Закрепление отсутствует
7622	-	-	475891.72	1350940.59	Картометрический метод	5.0	Закрепление отсутствует
7623	-	-	475877.53	1350954.29	Картометрический метод	5.0	Закрепление отсутствует
7624	-	-	475866.76	1350943.36	Картометрический метод	5.0	Закрепление отсутствует
7625	-	-	475861.19	1350957.37	Картометрический метод	5.0	Закрепление отсутствует
7626	-	-	475826.77	1350963.85	Картометрический метод	5.0	Закрепление отсутствует
7627	-	-	475826.77	1350963.85	Картометрический метод	5.0	Закрепление отсутствует
7628	-	-	475844.48	1350921.05	Картометрический метод	5.0	Закрепление отсутствует
7629	-	-	475844.56	1350920.85	Картометрический метод	5.0	Закрепление отсутствует
7630	-	-	475841.19	1350917.41	Картометрический метод	5.0	Закрепление отсутствует
7631	-	-	475841.19	1350917.41	Картометрический метод	5.0	Закрепление отсутствует
7632	-	-	475832.61	1350936.40	Картометрический метод	5.0	Закрепление отсутствует
7633	-	-	475832.61	1350936.40	Картометрический метод	5.0	Закрепление отсутствует
7634	-	-	475816.84	1350975.71	Картометрический метод	5.0	Закрепление отсутствует
7635	-	-	475816.84	1350975.71	Картометрический метод	5.0	Закрепление отсутствует
7636	-	-	475793.07	1350979.05	Картометрический метод	5.0	Закрепление отсутствует
7637	-	-	475787.79	1350971.41	Картометрический метод	5.0	Закрепление отсутствует

2. Сведения о характерных точках границ объекта							
Обозначение характерных точек границ	Существующие координаты, м		Измененные (уточненные) координаты, м		Метод определения координат характерной точки	Средняя квадратическая погрешность положения характерной точки (Mt), м	Описание обозначения точки на местности (при наличии)
	X	Y	X	Y			
1	2	3	4	5	6	7	8
7638	-	-	475779.44	1350980.96	Картометрический метод	5.0	Закрепление отсутствует
7639	-	-	475740.18	1350987.09	Картометрический метод	5.0	Закрепление отсутствует
7640	-	-	475737.20	1350987.56	Картометрический метод	5.0	Закрепление отсутствует
7641	-	-	475722.78	1350989.81	Картометрический метод	5.0	Закрепление отсутствует
7642	-	-	475720.18	1350990.22	Картометрический метод	5.0	Закрепление отсутствует
7643	-	-	475699.92	1351009.79	Картометрический метод	5.0	Закрепление отсутствует
7644	-	-	475695.97	1351013.60	Картометрический метод	5.0	Закрепление отсутствует
7645	-	-	475695.64	1351013.93	Картометрический метод	5.0	Закрепление отсутствует
7646	-	-	475688.22	1351021.09	Картометрический метод	5.0	Закрепление отсутствует
7647	-	-	475667.20	1351041.39	Картометрический метод	5.0	Закрепление отсутствует
7648	-	-	475645.76	1351062.11	Картометрический метод	5.0	Закрепление отсутствует
7649	-	-	475641.63	1351066.10	Картометрический метод	5.0	Закрепление отсутствует
7650	-	-	475641.46	1351066.10	Картометрический метод	5.0	Закрепление отсутствует
7651	-	-	475643.64	1351070.81	Картометрический метод	5.0	Закрепление отсутствует
7652	-	-	475623.18	1351082.00	Картометрический метод	5.0	Закрепление отсутствует
7653	-	-	475614.16	1351066.10	Картометрический метод	5.0	Закрепление отсутствует
7654	-	-	475612.18	1351066.10	Картометрический метод	5.0	Закрепление отсутствует
7655	-	-	475612.19	1351066.11	Картометрический метод	5.0	Закрепление отсутствует
7656	-	-	475604.68	1351066.11	Картометрический метод	5.0	Закрепление отсутствует
7657	-	-	475585.55	1351024.98	Картометрический метод	5.0	Закрепление отсутствует
7658	-	-	475585.55	1351024.98	Картометрический метод	5.0	Закрепление отсутствует
7659	-	-	475574.45	1351026.09	Картометрический метод	5.0	Закрепление отсутствует
7660	-	-	475564.53	1351027.09	Картометрический метод	5.0	Закрепление отсутствует
7661	-	-	475560.85	1351017.11	Картометрический метод	5.0	Закрепление отсутствует
7662	-	-	475548.97	1350959.59	Картометрический метод	5.0	Закрепление отсутствует

2. Сведения о характерных точках границ объекта							
Обозначение характерных точек границ	Существующие координаты, м		Измененные (уточненные) координаты, м		Метод определения координат характерной точки	Средняя квадратическая погрешность положения характерной точки (Mt), м	Описание обозначения точки на местности (при наличии)
	X	Y	X	Y			
1	2	3	4	5	6	7	8
7663	-	-	475549.00	1350957.38	Картометрический метод	5.0	Закрепление отсутствует
7664	-	-	475549.12	1350952.57	Картометрический метод	5.0	Закрепление отсутствует
7665	-	-	475549.22	1350948.89	Картометрический метод	5.0	Закрепление отсутствует
7666	-	-	475554.23	1350935.90	Картометрический метод	5.0	Закрепление отсутствует
7667	-	-	475601.93	1350878.84	Картометрический метод	5.0	Закрепление отсутствует
7668	-	-	475680.60	1350785.31	Картометрический метод	5.0	Закрепление отсутствует
7669	-	-	475695.50	1350780.88	Картометрический метод	5.0	Закрепление отсутствует
7670	-	-	475714.05	1350775.37	Картометрический метод	5.0	Закрепление отсутствует
7671	-	-	475724.67	1350791.09	Картометрический метод	5.0	Закрепление отсутствует
7672	-	-	475728.49	1350796.94	Картометрический метод	5.0	Закрепление отсутствует
7673	-	-	475729.49	1350798.47	Картометрический метод	5.0	Закрепление отсутствует
7674	-	-	475743.19	1350805.59	Картометрический метод	5.0	Закрепление отсутствует
7675	-	-	475791.03	1350760.12	Картометрический метод	5.0	Закрепление отсутствует
7676	-	-	475788.42	1350756.37	Картометрический метод	5.0	Закрепление отсутствует
7677	-	-	475811.18	1350740.96	Картометрический метод	5.0	Закрепление отсутствует
7678	-	-	475900.55	1350680.45	Картометрический метод	5.0	Закрепление отсутствует
7679	-	-	475900.18	1350673.22	Картометрический метод	5.0	Закрепление отсутствует
7680	-	-	475897.36	1350666.52	Картометрический метод	5.0	Закрепление отсутствует
7681	-	-	475898.09	1350663.25	Картометрический метод	5.0	Закрепление отсутствует
7682	-	-	475894.50	1350662.77	Картометрический метод	5.0	Закрепление отсутствует
7683	-	-	475894.50	1350661.75	Картометрический метод	5.0	Закрепление отсутствует
7684	-	-	475894.76	1350580.06	Картометрический метод	5.0	Закрепление отсутствует
7604	-	-	475894.77	1350576.28	Картометрический метод	5.0	Закрепление отсутствует
7685	-	-	475741.57	1350894.82	Картометрический метод	5.0	Закрепление отсутствует
7686	-	-	475751.99	1350882.25	Картометрический метод	5.0	Закрепление отсутствует

2. Сведения о характерных точках границ объекта							
Обозначение характерных точек границ	Существующие координаты, м		Измененные (уточненные) координаты, м		Метод определения координат характерной точки	Средняя квадратическая погрешность положения характерной точки (Mt), м	Описание обозначения точки на местности (при наличии)
	X	Y	X	Y			
1	2	3	4	5	6	7	8
7687	-	-	475766.23	1350857.14	Картометрический метод	5.0	Закрепление отсутствует
7688	-	-	475765.79	1350856.79	Картометрический метод	5.0	Закрепление отсутствует
7689	-	-	475751.87	1350833.50	Картометрический метод	5.0	Закрепление отсутствует
7690	-	-	475715.69	1350862.99	Картометрический метод	5.0	Закрепление отсутствует
7685	-	-	475741.57	1350894.82	Картометрический метод	5.0	Закрепление отсутствует
7691	-	-	477489.33	1348563.11	Картометрический метод	5.0	Закрепление отсутствует
7692	-	-	477455.00	1348576.95	Картометрический метод	5.0	Закрепление отсутствует
7693	-	-	477437.25	1348576.99	Картометрический метод	5.0	Закрепление отсутствует
7694	-	-	477427.09	1348605.88	Картометрический метод	5.0	Закрепление отсутствует
7695	-	-	477425.08	1348615.96	Картометрический метод	5.0	Закрепление отсутствует
7696	-	-	477423.58	1348626.42	Картометрический метод	5.0	Закрепление отсутствует
7697	-	-	477390.13	1348664.46	Картометрический метод	5.0	Закрепление отсутствует
7698	-	-	477385.03	1348665.83	Картометрический метод	5.0	Закрепление отсутствует
7699	-	-	477387.56	1348692.84	Картометрический метод	5.0	Закрепление отсутствует
7700	-	-	477370.34	1348696.22	Картометрический метод	5.0	Закрепление отсутствует
7701	-	-	477372.53	1348707.53	Картометрический метод	5.0	Закрепление отсутствует
7702	-	-	477367.34	1348708.82	Картометрический метод	5.0	Закрепление отсутствует
7703	-	-	477367.56	1348710.06	Картометрический метод	5.0	Закрепление отсутствует
7704	-	-	477331.54	1348714.84	Картометрический метод	5.0	Закрепление отсутствует
7705	-	-	477333.43	1348739.01	Картометрический метод	5.0	Закрепление отсутствует
7706	-	-	477325.04	1348737.58	Картометрический метод	5.0	Закрепление отсутствует
7707	-	-	477301.08	1348738.30	Картометрический метод	5.0	Закрепление отсутствует
7708	-	-	477291.59	1348735.91	Картометрический метод	5.0	Закрепление отсутствует
7709	-	-	477282.29	1348703.08	Картометрический метод	5.0	Закрепление отсутствует
7710	-	-	477247.89	1348677.94	Картометрический метод	5.0	Закрепление отсутствует

2. Сведения о характерных точках границ объекта							
Обозначение характерных точек границ	Существующие координаты, м		Измененные (уточненные) координаты, м		Метод определения координат характерной точки	Средняя квадратическая погрешность положения характерной точки (Mt), м	Описание обозначения точки на местности (при наличии)
	X	Y	X	Y			
1	2	3	4	5	6	7	8
7711	-	-	477236.38	1348584.22	Картометрический метод	5.0	Закрепление отсутствует
7712	-	-	477229.81	1348526.40	Картометрический метод	5.0	Закрепление отсутствует
7713	-	-	477224.92	1348518.89	Картометрический метод	5.0	Закрепление отсутствует
7714	-	-	477226.16	1348511.52	Картометрический метод	5.0	Закрепление отсутствует
7715	-	-	477256.11	1348509.93	Картометрический метод	5.0	Закрепление отсутствует
7716	-	-	477256.67	1348481.81	Картометрический метод	5.0	Закрепление отсутствует
7717	-	-	477279.17	1348462.68	Картометрический метод	5.0	Закрепление отсутствует
7718	-	-	477303.21	1348447.43	Картометрический метод	5.0	Закрепление отсутствует
7719	-	-	477297.16	1348412.48	Картометрический метод	5.0	Закрепление отсутствует
7720	-	-	477320.78	1348421.23	Картометрический метод	5.0	Закрепление отсутствует
7721	-	-	477331.57	1348423.06	Картометрический метод	5.0	Закрепление отсутствует
7722	-	-	477359.85	1348420.18	Картометрический метод	5.0	Закрепление отсутствует
7723	-	-	477365.03	1348418.23	Картометрический метод	5.0	Закрепление отсутствует
7724	-	-	477382.86	1348411.52	Картометрический метод	5.0	Закрепление отсутствует
7725	-	-	477417.83	1348375.08	Картометрический метод	5.0	Закрепление отсутствует
7726	-	-	477418.20	1348374.66	Картометрический метод	5.0	Закрепление отсутствует
7727	-	-	477433.14	1348359.12	Картометрический метод	5.0	Закрепление отсутствует
7728	-	-	477440.12	1348362.11	Картометрический метод	5.0	Закрепление отсутствует
7729	-	-	477445.62	1348363.91	Картометрический метод	5.0	Закрепление отсутствует
7730	-	-	477448.48	1348366.45	Картометрический метод	5.0	Закрепление отсутствует
7731	-	-	477454.79	1348373.69	Картометрический метод	5.0	Закрепление отсутствует
7732	-	-	477464.88	1348394.90	Картометрический метод	5.0	Закрепление отсутствует
7733	-	-	477466.84	1348402.26	Картометрический метод	5.0	Закрепление отсутствует
7734	-	-	477469.62	1348419.85	Картометрический метод	5.0	Закрепление отсутствует
7735	-	-	477472.52	1348430.62	Картометрический метод	5.0	Закрепление отсутствует

2. Сведения о характерных точках границ объекта							
Обозначение характерных точек границ	Существующие координаты, м		Измененные (уточненные) координаты, м		Метод определения координат характерной точки	Средняя квадратическая погрешность положения характерной точки (Mt), м	Описание обозначения точки на местности (при наличии)
	X	Y	X	Y			
1	2	3	4	5	6	7	8
7736	-	-	477472.17	1348433.30	Картометрический метод	5.0	Закрепление отсутствует
7737	-	-	477466.07	1348457.42	Картометрический метод	5.0	Закрепление отсутствует
7738	-	-	477470.91	1348487.13	Картометрический метод	5.0	Закрепление отсутствует
7739	-	-	477478.48	1348503.32	Картометрический метод	5.0	Закрепление отсутствует
7740	-	-	477482.10	1348506.25	Картометрический метод	5.0	Закрепление отсутствует
7741	-	-	477501.45	1348514.03	Картометрический метод	5.0	Закрепление отсутствует
7742	-	-	477501.45	1348514.04	Картометрический метод	5.0	Закрепление отсутствует
7743	-	-	477504.82	1348532.75	Картометрический метод	5.0	Закрепление отсутствует
7744	-	-	477508.20	1348551.47	Картометрический метод	5.0	Закрепление отсутствует
7745	-	-	477508.72	1348554.38	Картометрический метод	5.0	Закрепление отсутствует
7746	-	-	477508.73	1348554.43	Картометрический метод	5.0	Закрепление отсутствует
7747	-	-	477509.37	1348557.99	Картометрический метод	5.0	Закрепление отсутствует
7748	-	-	477509.40	1348558.12	Картометрический метод	5.0	Закрепление отсутствует
7749	-	-	477509.41	1348558.20	Картометрический метод	5.0	Закрепление отсутствует
7691	-	-	477489.33	1348563.11	Картометрический метод	5.0	Закрепление отсутствует
7750	-	-	477332.38	1348490.84	Картометрический метод	5.0	Закрепление отсутствует
7751	-	-	477337.59	1348495.37	Картометрический метод	5.0	Закрепление отсутствует
7752	-	-	477351.44	1348507.41	Картометрический метод	5.0	Закрепление отсутствует
7753	-	-	477365.02	1348490.69	Картометрический метод	5.0	Закрепление отсутствует
7754	-	-	477368.51	1348486.39	Картометрический метод	5.0	Закрепление отсутствует
7755	-	-	477394.40	1348454.96	Картометрический метод	5.0	Закрепление отсутствует
7756	-	-	477380.12	1348444.40	Картометрический метод	5.0	Закрепление отсутствует
7757	-	-	477375.38	1348445.73	Картометрический метод	5.0	Закрепление отсутствует
7758	-	-	477338.09	1348456.15	Картометрический метод	5.0	Закрепление отсутствует
7759	-	-	477314.11	1348462.85	Картометрический метод	5.0	Закрепление отсутствует



2. Сведения о характерных точках границ объекта							
Обозначение характерных точек границ	Существующие координаты, м		Измененные (уточненные) координаты, м		Метод определения координат характерной точки	Средняя квадратическая погрешность положения характерной точки (Mt), м	Описание обозначения точки на местности (при наличии)
	X	Y	X	Y			
1	2	3	4	5	6	7	8
7760	-	-	477313.03	1348467.83	Картометрический метод	5.0	Закрепление отсутствует
7750	-	-	477332.38	1348490.84	Картометрический метод	5.0	Закрепление отсутствует
7761	-	-	484246.55	1349523.31	Картометрический метод	5.0	Закрепление отсутствует
7762	-	-	484234.94	1349519.77	Картометрический метод	5.0	Закрепление отсутствует
7763	-	-	484186.23	1349518.43	Картометрический метод	5.0	Закрепление отсутствует
7764	-	-	484175.43	1349541.75	Картометрический метод	5.0	Закрепление отсутствует
7765	-	-	484194.48	1349562.39	Картометрический метод	5.0	Закрепление отсутствует
7766	-	-	484162.75	1349591.46	Картометрический метод	5.0	Закрепление отсутствует
7767	-	-	484137.26	1349615.46	Картометрический метод	5.0	Закрепление отсутствует
7768	-	-	484127.81	1349634.89	Картометрический метод	5.0	Закрепление отсутствует
7769	-	-	484095.53	1349663.99	Картометрический метод	5.0	Закрепление отсутствует
7770	-	-	484077.63	1349675.05	Картометрический метод	5.0	Закрепление отсутствует
7771	-	-	484062.55	1349690.35	Картометрический метод	5.0	Закрепление отсутствует
7772	-	-	484056.99	1349685.70	Картометрический метод	5.0	Закрепление отсутствует
7773	-	-	484048.91	1349693.29	Картометрический метод	5.0	Закрепление отсутствует
7774	-	-	484028.98	1349713.63	Картометрический метод	5.0	Закрепление отсутствует
7775	-	-	484010.75	1349729.37	Картометрический метод	5.0	Закрепление отсутствует
7776	-	-	483992.35	1349746.25	Картометрический метод	5.0	Закрепление отсутствует
7777	-	-	483961.53	1349789.86	Картометрический метод	5.0	Закрепление отсутствует
7778	-	-	483943.61	1349807.30	Картометрический метод	5.0	Закрепление отсутствует
7779	-	-	483927.25	1349828.03	Картометрический метод	5.0	Закрепление отсутствует
7780	-	-	483933.84	1349833.82	Картометрический метод	5.0	Закрепление отсутствует
7781	-	-	483956.71	1349857.32	Картометрический метод	5.0	Закрепление отсутствует
7782	-	-	483939.31	1349875.02	Картометрический метод	5.0	Закрепление отсутствует
7783	-	-	483945.22	1349881.18	Картометрический метод	5.0	Закрепление отсутствует

2. Сведения о характерных точках границ объекта							
Обозначение характерных точек границ	Существующие координаты, м		Измененные (уточненные) координаты, м		Метод определения координат характерной точки	Средняя квадратическая погрешность положения характерной точки (Mt), м	Описание обозначения точки на местности (при наличии)
	X	Y	X	Y			
1	2	3	4	5	6	7	8
7784	-	-	483929.18	1349897.50	Картометрический метод	5.0	Закрепление отсутствует
7785	-	-	483923.20	1349891.41	Картометрический метод	5.0	Закрепление отсутствует
7786	-	-	483884.12	1349916.53	Картометрический метод	5.0	Закрепление отсутствует
7787	-	-	483877.43	1349914.96	Картометрический метод	5.0	Закрепление отсутствует
7788	-	-	483855.90	1349929.63	Картометрический метод	5.0	Закрепление отсутствует
7789	-	-	483861.23	1349952.56	Картометрический метод	5.0	Закрепление отсутствует
7790	-	-	483847.86	1349964.04	Картометрический метод	5.0	Закрепление отсутствует
7791	-	-	483829.86	1349979.49	Картометрический метод	5.0	Закрепление отсутствует
7792	-	-	483812.25	1349994.60	Картометрический метод	5.0	Закрепление отсутствует
7793	-	-	483793.26	1350010.90	Картометрический метод	5.0	Закрепление отсутствует
7794	-	-	483783.52	1350019.25	Картометрический метод	5.0	Закрепление отсутствует
7795	-	-	483774.70	1350027.66	Картометрический метод	5.0	Закрепление отсутствует
7796	-	-	483756.61	1350044.92	Картометрический метод	5.0	Закрепление отсутствует
7797	-	-	483739.70	1350061.05	Картометрический метод	5.0	Закрепление отсутствует
7798	-	-	483738.69	1350062.34	Картометрический метод	5.0	Закрепление отсутствует
7799	-	-	483732.48	1350070.29	Картометрический метод	5.0	Закрепление отсутствует
7800	-	-	483726.40	1350078.06	Картометрический метод	5.0	Закрепление отсутствует
7801	-	-	483726.39	1350078.07	Картометрический метод	5.0	Закрепление отсутствует
7802	-	-	483729.36	1350080.93	Картометрический метод	5.0	Закрепление отсутствует
7803	-	-	483708.67	1350100.43	Картометрический метод	5.0	Закрепление отсутствует
7804	-	-	483679.57	1350127.88	Картометрический метод	5.0	Закрепление отсутствует
7805	-	-	483679.56	1350127.87	Картометрический метод	5.0	Закрепление отсутствует
7806	-	-	483659.16	1350153.77	Картометрический метод	5.0	Закрепление отсутствует
7807	-	-	483649.50	1350166.04	Картометрический метод	5.0	Закрепление отсутствует
7808	-	-	483651.86	1350167.89	Картометрический метод	5.0	Закрепление отсутствует

2. Сведения о характерных точках границ объекта							
Обозначение характерных точек границ	Существующие координаты, м		Измененные (уточненные) координаты, м		Метод определения координат характерной точки	Средняя квадратическая погрешность положения характерной точки (Mt), м	Описание обозначения точки на местности (при наличии)
	X	Y	X	Y			
1	2	3	4	5	6	7	8
7809	-	-	483648.15	1350172.61	Картометрический метод	5.0	Закрепление отсутствует
7810	-	-	483645.79	1350170.75	Картометрический метод	5.0	Закрепление отсутствует
7811	-	-	483618.10	1350205.92	Картометрический метод	5.0	Закрепление отсутствует
7812	-	-	483604.85	1350199.10	Картометрический метод	5.0	Закрепление отсутствует
7813	-	-	483604.09	1350203.18	Картометрический метод	5.0	Закрепление отсутствует
7814	-	-	483598.79	1350215.24	Картометрический метод	5.0	Закрепление отсутствует
7815	-	-	483595.64	1350222.40	Картометрический метод	5.0	Закрепление отсутствует
7816	-	-	483593.30	1350227.72	Картометрический метод	5.0	Закрепление отсутствует
7817	-	-	483591.41	1350232.02	Картометрический метод	5.0	Закрепление отсутствует
7818	-	-	483588.10	1350240.21	Картометрический метод	5.0	Закрепление отсутствует
7819	-	-	483584.94	1350248.03	Картометрический метод	5.0	Закрепление отсутствует
7820	-	-	483583.35	1350250.05	Картометрический метод	5.0	Закрепление отсутствует
7821	-	-	483568.42	1350269.01	Картометрический метод	5.0	Закрепление отсутствует
7822	-	-	483562.81	1350274.92	Картометрический метод	5.0	Закрепление отсутствует
7823	-	-	483552.41	1350285.88	Картометрический метод	5.0	Закрепление отсутствует
7824	-	-	483552.13	1350274.49	Картометрический метод	5.0	Закрепление отсутствует
7825	-	-	483542.38	1349877.10	Картометрический метод	5.0	Закрепление отсутствует
7826	-	-	483520.51	1349828.12	Картометрический метод	5.0	Закрепление отсутствует
7827	-	-	483313.51	1349921.62	Картометрический метод	5.0	Закрепление отсутствует
7828	-	-	483313.08	1349921.82	Картометрический метод	5.0	Закрепление отсутствует
7829	-	-	483302.84	1349926.44	Картометрический метод	5.0	Закрепление отсутствует
7830	-	-	483296.49	1349927.91	Картометрический метод	5.0	Закрепление отсутствует
7831	-	-	483266.74	1349861.97	Картометрический метод	5.0	Закрепление отсутствует
7832	-	-	483241.43	1349806.07	Картометрический метод	5.0	Закрепление отсутствует
7833	-	-	483233.19	1349787.85	Картометрический метод	5.0	Закрепление отсутствует

2. Сведения о характерных точках границ объекта							
Обозначение характерных точек границ	Существующие координаты, м		Измененные (уточненные) координаты, м		Метод определения координат характерной точки	Средняя квадратическая погрешность положения характерной точки (Mt), м	Описание обозначения точки на местности (при наличии)
	X	Y	X	Y			
1	2	3	4	5	6	7	8
7834	-	-	483202.62	1349720.29	Картометрический метод	5.0	Закрепление отсутствует
7835	-	-	483196.91	1349713.00	Картометрический метод	5.0	Закрепление отсутствует
7836	-	-	483187.23	1349703.30	Картометрический метод	5.0	Закрепление отсутствует
7837	-	-	483176.82	1349671.63	Картометрический метод	5.0	Закрепление отсутствует
7838	-	-	483171.22	1349654.59	Картометрический метод	5.0	Закрепление отсутствует
7839	-	-	483166.42	1349639.98	Картометрический метод	5.0	Закрепление отсутствует
7840	-	-	483201.35	1349612.47	Картометрический метод	5.0	Закрепление отсутствует
7841	-	-	483194.69	1349597.99	Картометрический метод	5.0	Закрепление отсутствует
7842	-	-	483180.05	1349566.15	Картометрический метод	5.0	Закрепление отсутствует
7843	-	-	483177.01	1349559.55	Картометрический метод	5.0	Закрепление отсутствует
7844	-	-	483184.35	1349539.74	Картометрический метод	5.0	Закрепление отсутствует
7845	-	-	483187.59	1349530.97	Картометрический метод	5.0	Закрепление отсутствует
7846	-	-	483197.48	1349522.81	Картометрический метод	5.0	Закрепление отсутствует
7847	-	-	483211.93	1349510.87	Картометрический метод	5.0	Закрепление отсутствует
7848	-	-	483202.49	1349486.79	Картометрический метод	5.0	Закрепление отсутствует
7849	-	-	483194.00	1349465.15	Картометрический метод	5.0	Закрепление отсутствует
7850	-	-	483208.91	1349480.79	Картометрический метод	5.0	Закрепление отсутствует
7851	-	-	483234.79	1349507.96	Картометрический метод	5.0	Закрепление отсутствует
7852	-	-	483243.05	1349499.50	Картометрический метод	5.0	Закрепление отсутствует
7853	-	-	483254.02	1349508.92	Картометрический метод	5.0	Закрепление отсутствует
7854	-	-	483266.88	1349495.72	Картометрический метод	5.0	Закрепление отсутствует
7855	-	-	483240.61	1349463.73	Картометрический метод	5.0	Закрепление отсутствует
7856	-	-	483232.57	1349442.05	Картометрический метод	5.0	Закрепление отсутствует
7857	-	-	483229.64	1349434.14	Картометрический метод	5.0	Закрепление отсутствует
7858	-	-	483247.60	1349419.26	Картометрический метод	5.0	Закрепление отсутствует

2. Сведения о характерных точках границ объекта							
Обозначение характерных точек границ	Существующие координаты, м		Измененные (уточненные) координаты, м		Метод определения координат характерной точки	Средняя квадратическая погрешность положения характерной точки (Mt), м	Описание обозначения точки на местности (при наличии)
	X	Y	X	Y			
1	2	3	4	5	6	7	8
7859	-	-	483294.83	1349467.04	Картометрический метод	5.0	Закрепление отсутствует
7860	-	-	483327.56	1349500.15	Картометрический метод	5.0	Закрепление отсутствует
7861	-	-	483347.68	1349520.50	Картометрический метод	5.0	Закрепление отсутствует
7862	-	-	483368.20	1349541.25	Картометрический метод	5.0	Закрепление отсутствует
7863	-	-	483388.41	1349561.70	Картометрический метод	5.0	Закрепление отсутствует
7864	-	-	483411.62	1349585.18	Картометрический метод	5.0	Закрепление отсутствует
7865	-	-	483414.67	1349588.27	Картометрический метод	5.0	Закрепление отсутствует
7866	-	-	483545.44	1349640.82	Картометрический метод	5.0	Закрепление отсутствует
7867	-	-	483572.35	1349646.87	Картометрический метод	5.0	Закрепление отсутствует
7868	-	-	483632.10	1349644.50	Картометрический метод	5.0	Закрепление отсутствует
7869	-	-	483640.60	1349571.19	Картометрический метод	5.0	Закрепление отсутствует
7870	-	-	483645.46	1349565.42	Картометрический метод	5.0	Закрепление отсутствует
7871	-	-	483663.86	1349543.56	Картометрический метод	5.0	Закрепление отсутствует
7872	-	-	483682.26	1349521.70	Картометрический метод	5.0	Закрепление отсутствует
7873	-	-	483774.42	1349373.53	Картометрический метод	5.0	Закрепление отсутствует
7874	-	-	483774.46	1349373.48	Картометрический метод	5.0	Закрепление отсутствует
7875	-	-	483815.50	1349332.92	Картометрический метод	5.0	Закрепление отсутствует
7876	-	-	483662.82	1349302.16	Картометрический метод	5.0	Закрепление отсутствует
7877	-	-	483636.59	1349269.67	Картометрический метод	5.0	Закрепление отсутствует
7878	-	-	483655.12	1349228.09	Картометрический метод	5.0	Закрепление отсутствует
7879	-	-	483662.30	1349202.48	Картометрический метод	5.0	Закрепление отсутствует
7880	-	-	483573.42	1349167.84	Картометрический метод	5.0	Закрепление отсутствует
7881	-	-	483545.64	1349166.48	Картометрический метод	5.0	Закрепление отсутствует
7882	-	-	483547.71	1349164.76	Картометрический метод	5.0	Закрепление отсутствует
7883	-	-	483565.54	1349149.81	Картометрический метод	5.0	Закрепление отсутствует

2. Сведения о характерных точках границ объекта							
Обозначение характерных точек границ	Существующие координаты, м		Измененные (уточненные) координаты, м		Метод определения координат характерной точки	Средняя квадратическая погрешность положения характерной точки (Mt), м	Описание обозначения точки на местности (при наличии)
	X	Y	X	Y			
1	2	3	4	5	6	7	8
7884	-	-	483554.54	1349147.20	Картометрический метод	5.0	Закрепление отсутствует
7885	-	-	483571.61	1349120.33	Картометрический метод	5.0	Закрепление отсутствует
7886	-	-	483589.36	1349129.85	Картометрический метод	5.0	Закрепление отсутствует
7887	-	-	483595.96	1349124.31	Картометрический метод	5.0	Закрепление отсутствует
7888	-	-	483587.25	1349119.11	Картометрический метод	5.0	Закрепление отсутствует
7889	-	-	483616.23	1349079.34	Картометрический метод	5.0	Закрепление отсутствует
7890	-	-	483631.72	1349088.79	Картометрический метод	5.0	Закрепление отсутствует
7891	-	-	483660.26	1349078.57	Картометрический метод	5.0	Закрепление отсутствует
7892	-	-	483683.90	1349061.58	Картометрический метод	5.0	Закрепление отсутствует
7893	-	-	483711.14	1349044.19	Картометрический метод	5.0	Закрепление отсутствует
7894	-	-	483719.61	1349043.41	Картометрический метод	5.0	Закрепление отсутствует
7895	-	-	483771.60	1349024.83	Картометрический метод	5.0	Закрепление отсутствует
7896	-	-	483770.45	1349010.97	Картометрический метод	5.0	Закрепление отсутствует
7897	-	-	483774.27	1349010.92	Картометрический метод	5.0	Закрепление отсутствует
7898	-	-	483774.27	1349010.82	Картометрический метод	5.0	Закрепление отсутствует
7899	-	-	483774.25	1348998.72	Картометрический метод	5.0	Закрепление отсутствует
7900	-	-	483774.22	1348976.33	Картометрический метод	5.0	Закрепление отсутствует
7901	-	-	483774.14	1348966.91	Картометрический метод	5.0	Закрепление отсутствует
7902	-	-	483775.89	1348969.63	Картометрический метод	5.0	Закрепление отсутствует
7903	-	-	483783.79	1348964.56	Картометрический метод	5.0	Закрепление отсутствует
7904	-	-	483799.63	1348961.24	Картометрический метод	5.0	Закрепление отсутствует
7905	-	-	483805.14	1348961.62	Картометрический метод	5.0	Закрепление отсутствует
7906	-	-	483815.96	1348966.79	Картометрический метод	5.0	Закрепление отсутствует
7907	-	-	483816.01	1348967.24	Картометрический метод	5.0	Закрепление отсутствует
7908	-	-	483818.50	1348968.14	Картометрический метод	5.0	Закрепление отсутствует

2. Сведения о характерных точках границ объекта							
Обозначение характерных точек границ	Существующие координаты, м		Измененные (уточненные) координаты, м		Метод определения координат характерной точки	Средняя квадратическая погрешность положения характерной точки (Mt), м	Описание обозначения точки на местности (при наличии)
	X	Y	X	Y			
1	2	3	4	5	6	7	8
7909	-	-	483818.54	1348968.02	Картометрический метод	5.0	Закрепление отсутствует
7910	-	-	483819.00	1348968.24	Картометрический метод	5.0	Закрепление отсутствует
7911	-	-	483823.41	1348961.63	Картометрический метод	5.0	Закрепление отсутствует
7912	-	-	483851.55	1348919.43	Картометрический метод	5.0	Закрепление отсутствует
7913	-	-	483853.94	1348915.83	Картометрический метод	5.0	Закрепление отсутствует
7914	-	-	483865.66	1348921.69	Картометрический метод	5.0	Закрепление отсутствует
7915	-	-	483936.21	1348956.97	Картометрический метод	5.0	Закрепление отсутствует
7916	-	-	483935.40	1348974.30	Картометрический метод	5.0	Закрепление отсутствует
7917	-	-	483928.73	1348985.94	Картометрический метод	5.0	Закрепление отсутствует
7918	-	-	483924.38	1348993.54	Картометрический метод	5.0	Закрепление отсутствует
7919	-	-	483919.56	1349034.45	Картометрический метод	5.0	Закрепление отсутствует
7920	-	-	483937.57	1349056.02	Картометрический метод	5.0	Закрепление отсутствует
7921	-	-	483966.84	1349031.58	Картометрический метод	5.0	Закрепление отсутствует
7922	-	-	483969.06	1349034.24	Картометрический метод	5.0	Закрепление отсутствует
7923	-	-	483969.17	1349034.37	Картометрический метод	5.0	Закрепление отсутствует
7924	-	-	483987.00	1349055.72	Картометрический метод	5.0	Закрепление отсутствует
7925	-	-	484019.97	1349028.30	Картометрический метод	5.0	Закрепление отсутствует
7926	-	-	484037.98	1349049.57	Картометрический метод	5.0	Закрепление отсутствует
7927	-	-	484037.67	1349049.83	Картометрический метод	5.0	Закрепление отсутствует
7928	-	-	484004.93	1349077.19	Картометрический метод	5.0	Закрепление отсутствует
7929	-	-	484010.64	1349084.03	Картометрический метод	5.0	Закрепление отсутствует
7930	-	-	483981.21	1349106.49	Картометрический метод	5.0	Закрепление отсутствует
7931	-	-	484013.27	1349144.88	Картометрический метод	5.0	Закрепление отсутствует
7932	-	-	484042.70	1349122.43	Картометрический метод	5.0	Закрепление отсутствует
7933	-	-	484041.81	1349121.35	Картометрический метод	5.0	Закрепление отсутствует

2. Сведения о характерных точках границ объекта							
Обозначение характерных точек границ	Существующие координаты, м		Измененные (уточненные) координаты, м		Метод определения координат характерной точки	Средняя квадратическая погрешность положения характерной точки (Mt), м	Описание обозначения точки на местности (при наличии)
	X	Y	X	Y			
1	2	3	4	5	6	7	8
7934	-	-	484072.80	1349091.56	Картометрический метод	5.0	Закрепление отсутствует
7935	-	-	484079.04	1349098.97	Картометрический метод	5.0	Закрепление отсутствует
7936	-	-	484099.33	1349123.08	Картометрический метод	5.0	Закрепление отсутствует
7937	-	-	484086.46	1349131.91	Картометрический метод	5.0	Закрепление отсутствует
7938	-	-	484059.83	1349135.79	Картометрический метод	5.0	Закрепление отсутствует
7939	-	-	484023.17	1349149.97	Картометрический метод	5.0	Закрепление отсутствует
7940	-	-	484009.16	1349155.66	Картометрический метод	5.0	Закрепление отсутствует
7941	-	-	483999.90	1349158.24	Картометрический метод	5.0	Закрепление отсутствует
7942	-	-	483974.29	1349165.40	Картометрический метод	5.0	Закрепление отсутствует
7943	-	-	483958.86	1349171.09	Картометрический метод	5.0	Закрепление отсутствует
7944	-	-	483960.88	1349173.74	Картометрический метод	5.0	Закрепление отсутствует
7945	-	-	483960.89	1349173.74	Картометрический метод	5.0	Закрепление отсутствует
7946	-	-	483979.25	1349194.61	Картометрический метод	5.0	Закрепление отсутствует
7947	-	-	483982.39	1349198.42	Картометрический метод	5.0	Закрепление отсутствует
7948	-	-	484040.10	1349180.20	Картометрический метод	5.0	Закрепление отсутствует
7949	-	-	484040.11	1349180.21	Картометрический метод	5.0	Закрепление отсутствует
7950	-	-	484095.61	1349164.74	Картометрический метод	5.0	Закрепление отсутствует
7951	-	-	484114.22	1349158.88	Картометрический метод	5.0	Закрепление отсутствует
7952	-	-	484134.06	1349221.81	Картометрический метод	5.0	Закрепление отсутствует
7953	-	-	484134.06	1349221.81	Картометрический метод	5.0	Закрепление отсутствует
7954	-	-	484134.06	1349221.82	Картометрический метод	5.0	Закрепление отсутствует
7955	-	-	484225.31	1349216.52	Картометрический метод	5.0	Закрепление отсутствует
7956	-	-	484225.37	1349206.23	Картометрический метод	5.0	Закрепление отсутствует
7957	-	-	484230.69	1349176.79	Картометрический метод	5.0	Закрепление отсутствует
7958	-	-	484236.01	1349147.34	Картометрический метод	5.0	Закрепление отсутствует



2. Сведения о характерных точках границ объекта							
Обозначение характерных точек границ	Существующие координаты, м		Измененные (уточненные) координаты, м		Метод определения координат характерной точки	Средняя квадратическая погрешность положения характерной точки (Mt), м	Описание обозначения точки на местности (при наличии)
	X	Y	X	Y			
1	2	3	4	5	6	7	8
7959	-	-	484245.63	1349112.40	Картометрический метод	5.0	Закрепление отсутствует
7960	-	-	484252.57	1349097.58	Картометрический метод	5.0	Закрепление отсутствует
7961	-	-	484257.77	1349086.48	Картометрический метод	5.0	Закрепление отсутствует
7962	-	-	484262.78	1349069.11	Картометрический метод	5.0	Закрепление отсутствует
7963	-	-	484267.15	1349050.75	Картометрический метод	5.0	Закрепление отсутствует
7964	-	-	484309.30	1349060.54	Картометрический метод	5.0	Закрепление отсутствует
7965	-	-	484312.46	1349061.28	Картометрический метод	5.0	Закрепление отсутствует
7966	-	-	484312.78	1349061.35	Картометрический метод	5.0	Закрепление отсутствует
7967	-	-	484320.02	1349063.04	Картометрический метод	5.0	Закрепление отсутствует
7968	-	-	484319.70	1349063.98	Картометрический метод	5.0	Закрепление отсутствует
7969	-	-	484300.47	1349120.27	Картометрический метод	5.0	Закрепление отсутствует
7970	-	-	484298.19	1349131.76	Картометрический метод	5.0	Закрепление отсутствует
7971	-	-	484291.82	1349163.90	Картометрический метод	5.0	Закрепление отсутствует
7972	-	-	484282.90	1349212.46	Картометрический метод	5.0	Закрепление отсутствует
7973	-	-	484280.01	1349234.46	Картометрический метод	5.0	Закрепление отсутствует
7974	-	-	484268.34	1349342.85	Картометрический метод	5.0	Закрепление отсутствует
7975	-	-	484265.77	1349366.78	Картометрический метод	5.0	Закрепление отсутствует
7976	-	-	484255.06	1349466.38	Картометрический метод	5.0	Закрепление отсутствует
7977	-	-	484252.56	1349489.54	Картометрический метод	5.0	Закрепление отсутствует
7978	-	-	484249.14	1349508.74	Картометрический метод	5.0	Закрепление отсутствует
7761	-	-	484246.55	1349523.31	Картометрический метод	5.0	Закрепление отсутствует
7979	-	-	483951.99	1349163.34	Картометрический метод	5.0	Закрепление отсутствует
7980	-	-	483991.77	1349148.53	Картометрический метод	5.0	Закрепление отсутствует
7981	-	-	483967.79	1349120.50	Картометрический метод	5.0	Закрепление отсутствует
7982	-	-	483937.42	1349146.57	Картометрический метод	5.0	Закрепление отсутствует

2. Сведения о характерных точках границ объекта							
Обозначение характерных точек границ	Существующие координаты, м		Измененные (уточненные) координаты, м		Метод определения координат характерной точки	Средняя квадратическая погрешность положения характерной точки (Mt), м	Описание обозначения точки на местности (при наличии)
	X	Y	X	Y			
1	2	3	4	5	6	7	8
7979	-	-	483951.99	1349163.34	Картометрический метод	5.0	Закрепление отсутствует
7983	-	-	483896.18	1349099.08	Картометрический метод	5.0	Закрепление отсутствует
7984	-	-	483926.15	1349072.59	Картометрический метод	5.0	Закрепление отсутствует
7985	-	-	483909.71	1349053.33	Картометрический метод	5.0	Закрепление отсутствует
7986	-	-	483873.65	1349072.70	Картометрический метод	5.0	Закрепление отсутствует
7983	-	-	483896.18	1349099.08	Картометрический метод	5.0	Закрепление отсутствует
7987	-	-	484087.47	1349273.13	Картометрический метод	5.0	Закрепление отсутствует
7988	-	-	484102.64	1349272.74	Картометрический метод	5.0	Закрепление отсутствует
7989	-	-	484114.76	1349272.40	Картометрический метод	5.0	Закрепление отсутствует
7990	-	-	484132.63	1349271.90	Картометрический метод	5.0	Закрепление отсутствует
7991	-	-	484131.51	1349231.91	Картометрический метод	5.0	Закрепление отсутствует
7992	-	-	484131.50	1349231.91	Картометрический метод	5.0	Закрепление отсутствует
7993	-	-	484127.51	1349232.02	Картометрический метод	5.0	Закрепление отсутствует
7994	-	-	484125.40	1349232.08	Картометрический метод	5.0	Закрепление отсутствует
7995	-	-	484119.05	1349232.26	Картометрический метод	5.0	Закрепление отсутствует
7996	-	-	484101.52	1349232.76	Картометрический метод	5.0	Закрепление отсутствует
7997	-	-	484101.51	1349232.76	Картометрический метод	5.0	Закрепление отсутствует
7998	-	-	484076.10	1349233.52	Картометрический метод	5.0	Закрепление отсутствует
7999	-	-	484062.09	1349273.96	Картометрический метод	5.0	Закрепление отсутствует
7987	-	-	484087.47	1349273.13	Картометрический метод	5.0	Закрепление отсутствует
8000	-	-	483661.60	1349951.84	Картометрический метод	5.0	Закрепление отсутствует
8001	-	-	483661.85	1349960.05	Картометрический метод	5.0	Закрепление отсутствует
8002	-	-	483662.82	1349968.42	Картометрический метод	5.0	Закрепление отсутствует
8003	-	-	483664.70	1349984.72	Картометрический метод	5.0	Закрепление отсутствует
8004	-	-	483666.43	1349999.92	Картометрический метод	5.0	Закрепление отсутствует

2. Сведения о характерных точках границ объекта							
Обозначение характерных точек границ	Существующие координаты, м		Измененные (уточненные) координаты, м		Метод определения координат характерной точки	Средняя квадратическая погрешность положения характерной точки (Mt), м	Описание обозначения точки на местности (при наличии)
	X	Y	X	Y			
1	2	3	4	5	6	7	8
8005	-	-	483666.75	1350002.76	Картометрический метод	5.0	Закрепление отсутствует
8006	-	-	483668.83	1350014.44	Картометрический метод	5.0	Закрепление отсутствует
8007	-	-	483693.51	1350011.54	Картометрический метод	5.0	Закрепление отсутствует
8008	-	-	483705.97	1350033.08	Картометрический метод	5.0	Закрепление отсутствует
8009	-	-	483718.92	1350020.84	Картометрический метод	5.0	Закрепление отсутствует
8010	-	-	483729.45	1350010.91	Картометрический метод	5.0	Закрепление отсутствует
8011	-	-	483739.58	1350001.34	Картометрический метод	5.0	Закрепление отсутствует
8012	-	-	483749.55	1349991.92	Картометрический метод	5.0	Закрепление отсутствует
8013	-	-	483759.33	1349982.70	Картометрический метод	5.0	Закрепление отсутствует
8014	-	-	483769.77	1349972.86	Картометрический метод	5.0	Закрепление отсутствует
8015	-	-	483779.88	1349963.32	Картометрический метод	5.0	Закрепление отсутствует
8016	-	-	483808.69	1349936.14	Картометрический метод	5.0	Закрепление отсутствует
8017	-	-	483778.69	1349943.02	Картометрический метод	5.0	Закрепление отсутствует
8018	-	-	483762.70	1349945.12	Картометрический метод	5.0	Закрепление отсутствует
8019	-	-	483753.06	1349946.38	Картометрический метод	5.0	Закрепление отсутствует
8020	-	-	483745.29	1349946.90	Картометрический метод	5.0	Закрепление отсутствует
8021	-	-	483737.46	1349947.42	Картометрический метод	5.0	Закрепление отсутствует
8022	-	-	483723.53	1349948.35	Картометрический метод	5.0	Закрепление отсутствует
8023	-	-	483715.21	1349945.40	Картометрический метод	5.0	Закрепление отсутствует
8024	-	-	483715.02	1349945.28	Картометрический метод	5.0	Закрепление отсутствует
8025	-	-	483705.02	1349938.95	Картометрический метод	5.0	Закрепление отсутствует
8026	-	-	483695.47	1349932.90	Картометрический метод	5.0	Закрепление отсутствует
8027	-	-	483688.62	1349928.56	Картометрический метод	5.0	Закрепление отсутствует
8028	-	-	483672.93	1349905.07	Картометрический метод	5.0	Закрепление отсутствует
8029	-	-	483669.32	1349908.26	Картометрический метод	5.0	Закрепление отсутствует

2. Сведения о характерных точках границ объекта							
Обозначение характерных точек границ	Существующие координаты, м		Измененные (уточненные) координаты, м		Метод определения координат характерной точки	Средняя квадратическая погрешность положения характерной точки (Mt), м	Описание обозначения точки на местности (при наличии)
	X	Y	X	Y			
1	2	3	4	5	6	7	8
8030	-	-	483663.56	1349934.05	Картометрический метод	5.0	Закрепление отсутствует
8031	-	-	483661.35	1349943.96	Картометрический метод	5.0	Закрепление отсутствует
8000	-	-	483661.60	1349951.84	Картометрический метод	5.0	Закрепление отсутствует
8032	-	-	483580.47	1349753.54	Картометрический метод	5.0	Закрепление отсутствует
8033	-	-	483574.94	1349759.58	Картометрический метод	5.0	Закрепление отсутствует
8034	-	-	483574.94	1349770.14	Картометрический метод	5.0	Закрепление отсутствует
8035	-	-	483574.94	1349779.68	Картометрический метод	5.0	Закрепление отсутствует
8036	-	-	483574.07	1349779.87	Картометрический метод	5.0	Закрепление отсутствует
8037	-	-	483577.06	1349782.86	Картометрический метод	5.0	Закрепление отсутствует
8038	-	-	483577.15	1349783.33	Картометрический метод	5.0	Закрепление отсутствует
8039	-	-	483579.39	1349795.30	Картометрический метод	5.0	Закрепление отсутствует
8040	-	-	483580.23	1349799.79	Картометрический метод	5.0	Закрепление отсутствует
8041	-	-	483581.51	1349807.44	Картометрический метод	5.0	Закрепление отсутствует
8042	-	-	483584.84	1349827.43	Картометрический метод	5.0	Закрепление отсутствует
8043	-	-	483585.53	1349831.54	Картометрический метод	5.0	Закрепление отсутствует
8044	-	-	483576.18	1349856.19	Картометрический метод	5.0	Закрепление отсутствует
8045	-	-	483575.34	1349858.40	Картометрический метод	5.0	Закрепление отсутствует
8046	-	-	483573.88	1349862.23	Картометрический метод	5.0	Закрепление отсутствует
8047	-	-	483570.35	1349876.87	Картометрический метод	5.0	Закрепление отсутствует
8048	-	-	483568.72	1349883.63	Картометрический метод	5.0	Закрепление отсутствует
8049	-	-	483566.48	1349892.93	Картометрический метод	5.0	Закрепление отсутствует
8050	-	-	483566.85	1349896.30	Картометрический метод	5.0	Закрепление отсутствует
8051	-	-	483568.59	1349911.98	Картометрический метод	5.0	Закрепление отсутствует
8052	-	-	483565.71	1349922.35	Картометрический метод	5.0	Закрепление отсутствует
8053	-	-	483563.30	1349931.03	Картометрический метод	5.0	Закрепление отсутствует

2. Сведения о характерных точках границ объекта							
Обозначение характерных точек границ	Существующие координаты, м		Измененные (уточненные) координаты, м		Метод определения координат характерной точки	Средняя квадратическая погрешность положения характерной точки (Mt), м	Описание обозначения точки на местности (при наличии)
	X	Y	X	Y			
1	2	3	4	5	6	7	8
8054	-	-	483562.86	1349948.46	Картометрический метод	5.0	Закрепление отсутствует
8055	-	-	483562.24	1349973.36	Картометрический метод	5.0	Закрепление отсутствует
8056	-	-	483563.14	1349974.48	Картометрический метод	5.0	Закрепление отсутствует
8057	-	-	483570.71	1349983.94	Картометрический метод	5.0	Закрепление отсутствует
8058	-	-	483577.53	1349984.96	Картометрический метод	5.0	Закрепление отсутствует
8059	-	-	483591.88	1349987.12	Картометрический метод	5.0	Закрепление отсутствует
8060	-	-	483595.83	1349973.44	Картометрический метод	5.0	Закрепление отсутствует
8061	-	-	483597.30	1349968.35	Картометрический метод	5.0	Закрепление отсутствует
8062	-	-	483605.63	1349939.49	Картометрический метод	5.0	Закрепление отсутствует
8063	-	-	483612.99	1349927.23	Картометрический метод	5.0	Закрепление отсутствует
8064	-	-	483615.16	1349923.62	Картометрический метод	5.0	Закрепление отсутствует
8065	-	-	483627.15	1349902.17	Картометрический метод	5.0	Закрепление отсутствует
8066	-	-	483635.27	1349887.63	Картометрический метод	5.0	Закрепление отсутствует
8067	-	-	483637.43	1349879.28	Картометрический метод	5.0	Закрепление отсутствует
8068	-	-	483642.68	1349859.06	Картометрический метод	5.0	Закрепление отсутствует
8069	-	-	483637.78	1349851.07	Картометрический метод	5.0	Закрепление отсутствует
8070	-	-	483622.57	1349826.25	Картометрический метод	5.0	Закрепление отсутствует
8071	-	-	483620.10	1349820.80	Картометрический метод	5.0	Закрепление отсутствует
8072	-	-	483606.88	1349791.64	Картометрический метод	5.0	Закрепление отсутствует
8073	-	-	483604.24	1349785.83	Картометрический метод	5.0	Закрепление отсутствует
8074	-	-	483586.58	1349746.88	Картометрический метод	5.0	Закрепление отсутствует
8032	-	-	483580.47	1349753.54	Картометрический метод	5.0	Закрепление отсутствует
8075	-	-	485672.75	1349571.58	Картометрический метод	5.0	Закрепление отсутствует
8076	-	-	485624.58	1349535.64	Картометрический метод	5.0	Закрепление отсутствует
8077	-	-	485602.41	1349519.30	Картометрический метод	5.0	Закрепление отсутствует

## 2. Сведения о характерных точках границ объекта

Обозначение характерных точек границ	Существующие координаты, м		Измененные (уточненные) координаты, м		Метод определения координат характерной точки	Средняя квадратическая погрешность положения характерной точки (Mt), м	Описание обозначения точки на местности (при наличии)
	X	Y	X	Y			
1	2	3	4	5	6	7	8
8078	-	-	485593.37	1349508.69	Картометрический метод	5.0	Закрепление отсутствует
8079	-	-	485593.37	1349508.69	Картометрический метод	5.0	Закрепление отсутствует
8080	-	-	485539.07	1349472.90	Картометрический метод	5.0	Закрепление отсутствует
8081	-	-	485532.71	1349468.75	Картометрический метод	5.0	Закрепление отсутствует
8082	-	-	485517.71	1349458.97	Картометрический метод	5.0	Закрепление отсутствует
8083	-	-	485513.94	1349456.61	Картометрический метод	5.0	Закрепление отсутствует
8084	-	-	485513.95	1349456.59	Картометрический метод	5.0	Закрепление отсутствует
8085	-	-	485529.59	1349428.94	Картометрический метод	5.0	Закрепление отсутствует
8086	-	-	485529.59	1349428.94	Картометрический метод	5.0	Закрепление отсутствует
8087	-	-	485529.59	1349428.93	Картометрический метод	5.0	Закрепление отсутствует
8088	-	-	485514.11	1349374.30	Картометрический метод	5.0	Закрепление отсутствует
8089	-	-	485493.02	1349330.78	Картометрический метод	5.0	Закрепление отсутствует
8090	-	-	485483.60	1349326.27	Картометрический метод	5.0	Закрепление отсутствует
8091	-	-	485462.72	1349368.20	Картометрический метод	5.0	Закрепление отсутствует
8092	-	-	485428.27	1349354.10	Картометрический метод	5.0	Закрепление отсутствует
8093	-	-	485407.79	1349358.10	Картометрический метод	5.0	Закрепление отсутствует
8094	-	-	485387.84	1349378.21	Картометрический метод	5.0	Закрепление отсутствует
8095	-	-	485387.59	1349378.47	Картометрический метод	5.0	Закрепление отсутствует
8096	-	-	485361.10	1349362.41	Картометрический метод	5.0	Закрепление отсутствует
8097	-	-	485332.44	1349345.50	Картометрический метод	5.0	Закрепление отсутствует
8098	-	-	485331.70	1349346.42	Картометрический метод	5.0	Закрепление отсутствует
8099	-	-	485313.24	1349334.18	Картометрический метод	5.0	Закрепление отсутствует
8100	-	-	485294.29	1349323.00	Картометрический метод	5.0	Закрепление отсутствует
8101	-	-	485274.92	1349311.57	Картометрический метод	5.0	Закрепление отсутствует
8102	-	-	485274.92	1349311.56	Картометрический метод	5.0	Закрепление отсутствует

2. Сведения о характерных точках границ объекта							
Обозначение характерных точек границ	Существующие координаты, м		Измененные (уточненные) координаты, м		Метод определения координат характерной точки	Средняя квадратическая погрешность положения характерной точки (Mt), м	Описание обозначения точки на местности (при наличии)
	X	Y	X	Y			
1	2	3	4	5	6	7	8
8103	-	-	485274.92	1349311.56	Картометрический метод	5.0	Закрепление отсутствует
8104	-	-	485249.08	1349296.32	Картометрический метод	5.0	Закрепление отсутствует
8105	-	-	485239.48	1349291.74	Картометрический метод	5.0	Закрепление отсутствует
8106	-	-	485222.38	1349283.59	Картометрический метод	5.0	Закрепление отсутствует
8107	-	-	485163.53	1349248.69	Картометрический метод	5.0	Закрепление отсутствует
8108	-	-	485143.55	1349236.84	Картометрический метод	5.0	Закрепление отсутствует
8109	-	-	485137.58	1349233.30	Картометрический метод	5.0	Закрепление отсутствует
8110	-	-	485120.04	1349222.90	Картометрический метод	5.0	Закрепление отсутствует
8111	-	-	485120.04	1349222.90	Картометрический метод	5.0	Закрепление отсутствует
8112	-	-	485079.14	1349198.64	Картометрический метод	5.0	Закрепление отсутствует
8113	-	-	485028.54	1349168.63	Картометрический метод	5.0	Закрепление отсутствует
8114	-	-	485001.97	1349153.59	Картометрический метод	5.0	Закрепление отсутствует
8115	-	-	484997.40	1349151.26	Картометрический метод	5.0	Закрепление отсутствует
8116	-	-	484997.40	1349151.26	Картометрический метод	5.0	Закрепление отсутствует
8117	-	-	484981.34	1349143.05	Картометрический метод	5.0	Закрепление отсутствует
8118	-	-	484975.73	1349140.37	Картометрический метод	5.0	Закрепление отсутствует
8119	-	-	484960.19	1349132.94	Картометрический метод	5.0	Закрепление отсутствует
8120	-	-	484926.06	1349117.84	Картометрический метод	5.0	Закрепление отсутствует
8121	-	-	484895.72	1349106.62	Картометрический метод	5.0	Закрепление отсутствует
8122	-	-	484873.20	1349099.42	Картометрический метод	5.0	Закрепление отсутствует
8123	-	-	484843.70	1349088.03	Картометрический метод	5.0	Закрепление отсутствует
8124	-	-	484815.75	1349079.73	Картометрический метод	5.0	Закрепление отсутствует
8125	-	-	484775.15	1349067.07	Картометрический метод	5.0	Закрепление отсутствует
8126	-	-	484763.07	1349064.47	Картометрический метод	5.0	Закрепление отсутствует
8127	-	-	484730.98	1349054.57	Картометрический метод	5.0	Закрепление отсутствует

2. Сведения о характерных точках границ объекта							
Обозначение характерных точек границ	Существующие координаты, м		Измененные (уточненные) координаты, м		Метод определения координат характерной точки	Средняя квадратическая погрешность положения характерной точки (Mt), м	Описание обозначения точки на местности (при наличии)
	X	Y	X	Y			
1	2	3	4	5	6	7	8
8128	-	-	484672.76	1349036.49	Картометрический метод	5.0	Закрепление отсутствует
8129	-	-	484639.86	1349024.87	Картометрический метод	5.0	Закрепление отсутствует
8130	-	-	484614.30	1349017.28	Картометрический метод	5.0	Закрепление отсутствует
8131	-	-	484568.37	1349001.76	Картометрический метод	5.0	Закрепление отсутствует
8132	-	-	484569.81	1348997.73	Картометрический метод	5.0	Закрепление отсутствует
8133	-	-	484522.82	1348937.93	Картометрический метод	5.0	Закрепление отсутствует
8134	-	-	484493.78	1348900.97	Картометрический метод	5.0	Закрепление отсутствует
8135	-	-	484469.18	1348934.41	Картометрический метод	5.0	Закрепление отсутствует
8136	-	-	484459.92	1348922.62	Картометрический метод	5.0	Закрепление отсутствует
8137	-	-	484452.41	1348917.67	Картометрический метод	5.0	Закрепление отсутствует
8138	-	-	484442.35	1348911.04	Картометрический метод	5.0	Закрепление отсутствует
8139	-	-	484422.96	1348900.96	Картометрический метод	5.0	Закрепление отсутствует
8140	-	-	484421.80	1348900.37	Картометрический метод	5.0	Закрепление отсутствует
8141	-	-	484418.42	1348898.65	Картометрический метод	5.0	Закрепление отсутствует
8142	-	-	484424.58	1348885.47	Картометрический метод	5.0	Закрепление отсутствует
8143	-	-	484430.99	1348871.74	Картометрический метод	5.0	Закрепление отсутствует
8144	-	-	484442.90	1348853.40	Картометрический метод	5.0	Закрепление отсутствует
8145	-	-	484455.87	1348833.42	Картометрический метод	5.0	Закрепление отсутствует
8146	-	-	484470.00	1348811.60	Картометрический метод	5.0	Закрепление отсутствует
8147	-	-	484492.62	1348784.24	Картометрический метод	5.0	Закрепление отсутствует
8148	-	-	484524.62	1348758.65	Картометрический метод	5.0	Закрепление отсутствует
8149	-	-	484558.38	1348734.85	Картометрический метод	5.0	Закрепление отсутствует
8150	-	-	484581.28	1348715.96	Картометрический метод	5.0	Закрепление отсутствует
8151	-	-	484601.54	1348694.92	Картометрический метод	5.0	Закрепление отсутствует
8152	-	-	484610.82	1348685.28	Картометрический метод	5.0	Закрепление отсутствует



2. Сведения о характерных точках границ объекта							
Обозначение характерных точек границ	Существующие координаты, м		Измененные (уточненные) координаты, м		Метод определения координат характерной точки	Средняя квадратическая погрешность положения характерной точки (Mt), м	Описание обозначения точки на местности (при наличии)
	X	Y	X	Y			
1	2	3	4	5	6	7	8
8153	-	-	484636.78	1348652.28	Картометрический метод	5.0	Закрепление отсутствует
8154	-	-	484652.40	1348629.71	Картометрический метод	5.0	Закрепление отсутствует
8155	-	-	484666.26	1348600.26	Картометрический метод	5.0	Закрепление отсутствует
8156	-	-	484679.78	1348563.06	Картометрический метод	5.0	Закрепление отсутствует
8157	-	-	484696.55	1348508.29	Картометрический метод	5.0	Закрепление отсутствует
8158	-	-	484711.58	1348441.84	Картометрический метод	5.0	Закрепление отсутствует
8159	-	-	484742.05	1348449.78	Картометрический метод	5.0	Закрепление отсутствует
8160	-	-	484743.72	1348547.88	Картометрический метод	5.0	Закрепление отсутствует
8161	-	-	484727.99	1348617.88	Картометрический метод	5.0	Закрепление отсутствует
8162	-	-	484778.63	1348625.95	Картометрический метод	5.0	Закрепление отсутствует
8163	-	-	484765.96	1348645.04	Картометрический метод	5.0	Закрепление отсутствует
8164	-	-	484753.05	1348642.88	Картометрический метод	5.0	Закрепление отсутствует
8165	-	-	484750.40	1348646.96	Картометрический метод	5.0	Закрепление отсутствует
8166	-	-	484743.31	1348657.90	Картометрический метод	5.0	Закрепление отсутствует
8167	-	-	484731.51	1348675.27	Картометрический метод	5.0	Закрепление отсутствует
8168	-	-	484723.37	1348672.64	Картометрический метод	5.0	Закрепление отсутствует
8169	-	-	484720.41	1348682.98	Картометрический метод	5.0	Закрепление отсутствует
8170	-	-	484717.59	1348692.83	Картометрический метод	5.0	Закрепление отсутствует
8171	-	-	484715.19	1348701.21	Картометрический метод	5.0	Закрепление отсутствует
8172	-	-	484713.99	1348721.21	Картометрический метод	5.0	Закрепление отсутствует
8173	-	-	484719.74	1348738.30	Картометрический метод	5.0	Закрепление отсутствует
8174	-	-	484750.52	1348746.48	Картометрический метод	5.0	Закрепление отсутствует
8175	-	-	484753.60	1348769.41	Картометрический метод	5.0	Закрепление отсутствует
8176	-	-	484754.84	1348778.55	Картометрический метод	5.0	Закрепление отсутствует
8177	-	-	484779.06	1348775.95	Картометрический метод	5.0	Закрепление отсутствует

2. Сведения о характерных точках границ объекта							
Обозначение характерных точек границ	Существующие координаты, м		Измененные (уточненные) координаты, м		Метод определения координат характерной точки	Средняя квадратическая погрешность положения характерной точки (Mt), м	Описание обозначения точки на местности (при наличии)
	X	Y	X	Y			
1	2	3	4	5	6	7	8
8178	-	-	484809.04	1348765.71	Картометрический метод	5.0	Закрепление отсутствует
8179	-	-	484811.45	1348735.20	Картометрический метод	5.0	Закрепление отсутствует
8180	-	-	484817.27	1348719.33	Картометрический метод	5.0	Закрепление отсутствует
8181	-	-	484836.96	1348695.04	Картометрический метод	5.0	Закрепление отсутствует
8182	-	-	484846.81	1348683.90	Картометрический метод	5.0	Закрепление отсутствует
8183	-	-	484860.65	1348677.64	Картометрический метод	5.0	Закрепление отсутствует
8184	-	-	484879.39	1348669.15	Картометрический метод	5.0	Закрепление отсутствует
8185	-	-	484882.97	1348670.49	Картометрический метод	5.0	Закрепление отсутствует
8186	-	-	484885.18	1348677.25	Картометрический метод	5.0	Закрепление отсутствует
8187	-	-	484900.50	1348677.00	Картометрический метод	5.0	Закрепление отсутствует
8188	-	-	484925.46	1348686.27	Картометрический метод	5.0	Закрепление отсутствует
8189	-	-	484935.95	1348690.17	Картометрический метод	5.0	Закрепление отсутствует
8190	-	-	484962.83	1348712.71	Картометрический метод	5.0	Закрепление отсутствует
8191	-	-	484970.55	1348716.49	Картометрический метод	5.0	Закрепление отсутствует
8192	-	-	484995.15	1348720.94	Картометрический метод	5.0	Закрепление отсутствует
8193	-	-	484988.37	1348758.37	Картометрический метод	5.0	Закрепление отсутствует
8194	-	-	484985.85	1348757.48	Картометрический метод	5.0	Закрепление отсутствует
8195	-	-	484986.09	1348760.64	Картометрический метод	5.0	Закрепление отсутствует
8196	-	-	484994.05	1348776.18	Картометрический метод	5.0	Закрепление отсутствует
8197	-	-	485004.35	1348798.96	Картометрический метод	5.0	Закрепление отсутствует
8198	-	-	485016.65	1348812.94	Картометрический метод	5.0	Закрепление отсутствует
8199	-	-	485033.45	1348801.41	Картометрический метод	5.0	Закрепление отсутствует
8200	-	-	485047.33	1348829.71	Картометрический метод	5.0	Закрепление отсутствует
8201	-	-	485055.69	1348846.74	Картометрический метод	5.0	Закрепление отсутствует
8202	-	-	485057.23	1348854.10	Картометрический метод	5.0	Закрепление отсутствует

2. Сведения о характерных точках границ объекта							
Обозначение характерных точек границ	Существующие координаты, м		Измененные (уточненные) координаты, м		Метод определения координат характерной точки	Средняя квадратическая погрешность положения характерной точки (Mt), м	Описание обозначения точки на местности (при наличии)
	X	Y	X	Y			
1	2	3	4	5	6	7	8
8203	-	-	485065.86	1348875.34	Картометрический метод	5.0	Закрепление отсутствует
8204	-	-	485068.57	1348886.47	Картометрический метод	5.0	Закрепление отсутствует
8205	-	-	485080.02	1348894.52	Картометрический метод	5.0	Закрепление отсутствует
8206	-	-	485098.91	1348899.24	Картометрический метод	5.0	Закрепление отсутствует
8207	-	-	485107.91	1348901.49	Картометрический метод	5.0	Закрепление отсутствует
8208	-	-	485112.77	1348881.97	Картометрический метод	5.0	Закрепление отсутствует
8209	-	-	485129.20	1348895.27	Картометрический метод	5.0	Закрепление отсутствует
8210	-	-	485146.90	1348909.66	Картометрический метод	5.0	Закрепление отсутствует
8211	-	-	485155.04	1348911.69	Картометрический метод	5.0	Закрепление отсутствует
8212	-	-	485182.93	1348918.65	Картометрический метод	5.0	Закрепление отсутствует
8213	-	-	485210.83	1348925.60	Картометрический метод	5.0	Закрепление отсутствует
8214	-	-	485216.92	1348927.13	Картометрический метод	5.0	Закрепление отсутствует
8215	-	-	485226.78	1348927.31	Картометрический метод	5.0	Закрепление отсутствует
8216	-	-	485226.67	1348931.07	Картометрический метод	5.0	Закрепление отсутствует
8217	-	-	485238.84	1348931.39	Картометрический метод	5.0	Закрепление отсутствует
8218	-	-	485262.14	1348934.65	Картометрический метод	5.0	Закрепление отсутствует
8219	-	-	485275.26	1348988.15	Картометрический метод	5.0	Закрепление отсутствует
8220	-	-	485278.18	1349011.64	Картометрический метод	5.0	Закрепление отсутствует
8221	-	-	485278.57	1349031.17	Картометрический метод	5.0	Закрепление отсутствует
8222	-	-	485282.25	1349060.26	Картометрический метод	5.0	Закрепление отсутствует
8223	-	-	485283.40	1349075.46	Картометрический метод	5.0	Закрепление отсутствует
8224	-	-	485284.69	1349093.92	Картометрический метод	5.0	Закрепление отсутствует
8225	-	-	485284.96	1349097.92	Картометрический метод	5.0	Закрепление отсутствует
8226	-	-	485286.26	1349117.26	Картометрический метод	5.0	Закрепление отсутствует
8227	-	-	485289.09	1349159.35	Картометрический метод	5.0	Закрепление отсутствует

2. Сведения о характерных точках границ объекта							
Обозначение характерных точек границ	Существующие координаты, м		Измененные (уточненные) координаты, м		Метод определения координат характерной точки	Средняя квадратическая погрешность положения характерной точки (Mt), м	Описание обозначения точки на местности (при наличии)
	X	Y	X	Y			
1	2	3	4	5	6	7	8
8228	-	-	485302.34	1349155.16	Картометрический метод	5.0	Закрепление отсутствует
8229	-	-	485302.35	1349155.16	Картометрический метод	5.0	Закрепление отсутствует
8230	-	-	485358.07	1349166.05	Картометрический метод	5.0	Закрепление отсутствует
8231	-	-	485358.08	1349166.05	Картометрический метод	5.0	Закрепление отсутствует
8232	-	-	485365.75	1349126.80	Картометрический метод	5.0	Закрепление отсутствует
8233	-	-	485395.19	1349132.54	Картометрический метод	5.0	Закрепление отсутствует
8234	-	-	485403.50	1349134.16	Картометрический метод	5.0	Закрепление отсутствует
8235	-	-	485410.99	1349111.31	Картометрический метод	5.0	Закрепление отсутствует
8236	-	-	485423.44	1349073.30	Картометрический метод	5.0	Закрепление отсутствует
8237	-	-	485435.86	1349035.30	Картометрический метод	5.0	Закрепление отсутствует
8238	-	-	485435.84	1349035.26	Картометрический метод	5.0	Закрепление отсутствует
8239	-	-	485448.29	1348997.25	Картометрический метод	5.0	Закрепление отсутствует
8240	-	-	485445.36	1348996.29	Картометрический метод	5.0	Закрепление отсутствует
8241	-	-	485450.31	1348984.18	Картометрический метод	5.0	Закрепление отсутствует
8242	-	-	485462.57	1348954.16	Картометрический метод	5.0	Закрепление отсутствует
8243	-	-	485469.30	1348939.64	Картометрический метод	5.0	Закрепление отсутствует
8244	-	-	485468.95	1348939.46	Картометрический метод	5.0	Закрепление отсутствует
8245	-	-	485473.49	1348930.59	Картометрический метод	5.0	Закрепление отсутствует
8246	-	-	485482.59	1348910.96	Картометрический метод	5.0	Закрепление отсутствует
8247	-	-	485529.26	1348928.36	Картометрический метод	5.0	Закрепление отсутствует
8248	-	-	485560.34	1348936.54	Картометрический метод	5.0	Закрепление отсутствует
8249	-	-	485600.50	1348945.78	Картометрический метод	5.0	Закрепление отсутствует
8250	-	-	485618.59	1348947.71	Картометрический метод	5.0	Закрепление отсутствует
8251	-	-	485797.34	1348931.24	Картометрический метод	5.0	Закрепление отсутствует
8252	-	-	485807.14	1348966.65	Картометрический метод	5.0	Закрепление отсутствует

2. Сведения о характерных точках границ объекта							
Обозначение характерных точек границ	Существующие координаты, м		Измененные (уточненные) координаты, м		Метод определения координат характерной точки	Средняя квадратическая погрешность положения характерной точки (Mt), м	Описание обозначения точки на местности (при наличии)
	X	Y	X	Y			
1	2	3	4	5	6	7	8
8253	-	-	485819.94	1349012.88	Картометрический метод	5.0	Закрепление отсутствует
8254	-	-	485793.07	1349035.34	Картометрический метод	5.0	Закрепление отсутствует
8255	-	-	485753.36	1349047.88	Картометрический метод	5.0	Закрепление отсутствует
8256	-	-	485739.94	1349059.68	Картометрический метод	5.0	Закрепление отсутствует
8257	-	-	485740.31	1349074.53	Картометрический метод	5.0	Закрепление отсутствует
8258	-	-	485754.58	1349096.98	Картометрический метод	5.0	Закрепление отсутствует
8259	-	-	485735.72	1349166.06	Картометрический метод	5.0	Закрепление отсутствует
8260	-	-	485688.26	1349280.51	Картометрический метод	5.0	Закрепление отсутствует
8261	-	-	485688.83	1349303.34	Картометрический метод	5.0	Закрепление отсутствует
8262	-	-	485694.97	1349320.31	Картометрический метод	5.0	Закрепление отсутствует
8263	-	-	485689.48	1349329.61	Картометрический метод	5.0	Закрепление отсутствует
8264	-	-	485700.23	1349405.98	Картометрический метод	5.0	Закрепление отсутствует
8265	-	-	485701.39	1349414.24	Картометрический метод	5.0	Закрепление отсутствует
8266	-	-	485701.39	1349414.24	Картометрический метод	5.0	Закрепление отсутствует
8267	-	-	485704.15	1349435.44	Картометрический метод	5.0	Закрепление отсутствует
8268	-	-	485700.74	1349503.27	Картометрический метод	5.0	Закрепление отсутствует
8269	-	-	485705.71	1349523.07	Картометрический метод	5.0	Закрепление отсутствует
8270	-	-	485687.75	1349549.41	Картометрический метод	5.0	Закрепление отсутствует
8271	-	-	485678.61	1349562.82	Картометрический метод	5.0	Закрепление отсутствует
8272	-	-	485673.73	1349569.98	Картометрический метод	5.0	Закрепление отсутствует
8075	-	-	485672.75	1349571.58	Картометрический метод	5.0	Закрепление отсутствует
8273	-	-	485535.30	1349177.88	Картометрический метод	5.0	Закрепление отсутствует
8274	-	-	485547.57	1349140.99	Картометрический метод	5.0	Закрепление отсутствует
8275	-	-	485556.75	1349113.39	Картометрический метод	5.0	Закрепление отсутствует
8276	-	-	485556.75	1349113.38	Картометрический метод	5.0	Закрепление отсутствует

2. Сведения о характерных точках границ объекта							
Обозначение характерных точек границ	Существующие координаты, м		Измененные (уточненные) координаты, м		Метод определения координат характерной точки	Средняя квадратическая погрешность положения характерной точки (Mt), м	Описание обозначения точки на местности (при наличии)
	X	Y	X	Y			
1	2	3	4	5	6	7	8
8277	-	-	485545.38	1349094.42	Картометрический метод	5.0	Закрепление отсутствует
8278	-	-	485534.36	1349076.04	Картометрический метод	5.0	Закрепление отсутствует
8279	-	-	485536.53	1349071.93	Картометрический метод	5.0	Закрепление отсутствует
8280	-	-	485540.23	1349064.94	Картометрический метод	5.0	Закрепление отсутствует
8281	-	-	485508.17	1349047.63	Картометрический метод	5.0	Закрепление отсутствует
8282	-	-	485504.83	1349045.83	Картометрический метод	5.0	Закрепление отсутствует
8283	-	-	485492.22	1349036.55	Картометрический метод	5.0	Закрепление отсутствует
8284	-	-	485484.95	1349031.21	Картометрический метод	5.0	Закрепление отсутствует
8285	-	-	485484.95	1349031.21	Картометрический метод	5.0	Закрепление отсутствует
8286	-	-	485471.13	1349062.59	Картометрический метод	5.0	Закрепление отсутствует
8287	-	-	485471.13	1349062.59	Картометрический метод	5.0	Закрепление отсутствует
8288	-	-	485462.97	1349087.56	Картометрический метод	5.0	Закрепление отсутствует
8289	-	-	485440.56	1349154.36	Картометрический метод	5.0	Закрепление отсутствует
8290	-	-	485484.71	1349171.09	Картометрический метод	5.0	Закрепление отсутствует
8291	-	-	485527.03	1349187.66	Картометрический метод	5.0	Закрепление отсутствует
8292	-	-	485531.04	1349189.22	Картометрический метод	5.0	Закрепление отсутствует
8293	-	-	485531.07	1349189.23	Картометрический метод	5.0	Закрепление отсутствует
8294	-	-	485531.46	1349189.39	Картометрический метод	5.0	Закрепление отсутствует
8295	-	-	485531.47	1349189.39	Картометрический метод	5.0	Закрепление отсутствует
8273	-	-	485535.30	1349177.88	Картометрический метод	5.0	Закрепление отсутствует
8296	-	-	489503.87	1349274.07	Картометрический метод	5.0	Закрепление отсутствует
8297	-	-	489498.90	1349275.65	Картометрический метод	5.0	Закрепление отсутствует
8298	-	-	489486.38	1349279.50	Картометрический метод	5.0	Закрепление отсутствует
8299	-	-	489469.56	1349282.39	Картометрический метод	5.0	Закрепление отсутствует
8300	-	-	489462.69	1349283.57	Картометрический метод	5.0	Закрепление отсутствует

2. Сведения о характерных точках границ объекта							
Обозначение характерных точек границ	Существующие координаты, м		Измененные (уточненные) координаты, м		Метод определения координат характерной точки	Средняя квадратическая погрешность положения характерной точки (Mt), м	Описание обозначения точки на местности (при наличии)
	X	Y	X	Y			
1	2	3	4	5	6	7	8
8301	-	-	489447.83	1349284.63	Картометрический метод	5.0	Закрепление отсутствует
8302	-	-	489444.82	1349284.85	Картометрический метод	5.0	Закрепление отсутствует
8303	-	-	489432.55	1349285.52	Картометрический метод	5.0	Закрепление отсутствует
8304	-	-	489419.88	1349286.22	Картометрический метод	5.0	Закрепление отсутствует
8305	-	-	489404.73	1349287.39	Картометрический метод	5.0	Закрепление отсутствует
8306	-	-	489402.20	1349287.58	Картометрический метод	5.0	Закрепление отсутствует
8307	-	-	489377.84	1349289.51	Картометрический метод	5.0	Закрепление отсутствует
8308	-	-	489371.88	1349289.13	Картометрический метод	5.0	Закрепление отсутствует
8309	-	-	489361.86	1349287.68	Картометрический метод	5.0	Закрепление отсутствует
8310	-	-	489359.83	1349287.09	Картометрический метод	5.0	Закрепление отсутствует
8311	-	-	489359.80	1349287.08	Картометрический метод	5.0	Закрепление отсутствует
8312	-	-	489346.34	1349290.73	Картометрический метод	5.0	Закрепление отсутствует
8313	-	-	489341.97	1349291.92	Картометрический метод	5.0	Закрепление отсутствует
8314	-	-	489341.96	1349291.92	Картометрический метод	5.0	Закрепление отсутствует
8315	-	-	489348.26	1349294.91	Картометрический метод	5.0	Закрепление отсутствует
8316	-	-	489352.48	1349296.92	Картометрический метод	5.0	Закрепление отсутствует
8317	-	-	489343.08	1349316.96	Картометрический метод	5.0	Закрепление отсутствует
8318	-	-	489343.08	1349316.96	Картометрический метод	5.0	Закрепление отсутствует
8319	-	-	489337.37	1349335.26	Картометрический метод	5.0	Закрепление отсутствует
8320	-	-	489314.59	1349386.18	Картометрический метод	5.0	Закрепление отсутствует
8321	-	-	489308.52	1349403.20	Картометрический метод	5.0	Закрепление отсутствует
8322	-	-	489279.13	1349402.16	Картометрический метод	5.0	Закрепление отсутствует
8323	-	-	489279.13	1349402.16	Картометрический метод	5.0	Закрепление отсутствует
8324	-	-	489278.70	1349402.30	Картометрический метод	5.0	Закрепление отсутствует
8325	-	-	489232.35	1349417.06	Картометрический метод	5.0	Закрепление отсутствует

2. Сведения о характерных точках границ объекта							
Обозначение характерных точек границ	Существующие координаты, м		Измененные (уточненные) координаты, м		Метод определения координат характерной точки	Средняя квадратическая погрешность положения характерной точки (Mt), м	Описание обозначения точки на местности (при наличии)
	X	Y	X	Y			
1	2	3	4	5	6	7	8
8326	-	-	489211.10	1349424.70	Картометрический метод	5.0	Закрепление отсутствует
8327	-	-	489210.99	1349424.74	Картометрический метод	5.0	Закрепление отсутствует
8328	-	-	489194.44	1349430.70	Картометрический метод	5.0	Закрепление отсутствует
8329	-	-	489194.43	1349430.70	Картометрический метод	5.0	Закрепление отсутствует
8330	-	-	489194.43	1349430.70	Картометрический метод	5.0	Закрепление отсутствует
8331	-	-	489194.43	1349414.82	Картометрический метод	5.0	Закрепление отсутствует
8332	-	-	489194.35	1349414.21	Картометрический метод	5.0	Закрепление отсутствует
8333	-	-	489191.61	1349392.33	Картометрический метод	5.0	Закрепление отсутствует
8334	-	-	489190.68	1349384.88	Картометрический метод	5.0	Закрепление отсутствует
8335	-	-	489181.48	1349382.86	Картометрический метод	5.0	Закрепление отсутствует
8336	-	-	489175.96	1349382.06	Картометрический метод	5.0	Закрепление отсутствует
8337	-	-	489153.44	1349378.82	Картометрический метод	5.0	Закрепление отсутствует
8338	-	-	489140.15	1349377.07	Картометрический метод	5.0	Закрепление отсутствует
8339	-	-	489146.20	1349411.00	Картометрический метод	5.0	Закрепление отсутствует
8340	-	-	489127.45	1349408.83	Картометрический метод	5.0	Закрепление отсутствует
8341	-	-	489133.97	1349434.46	Картометрический метод	5.0	Закрепление отсутствует
8342	-	-	489134.00	1349434.59	Картометрический метод	5.0	Закрепление отсутствует
8343	-	-	489124.35	1349437.23	Картометрический метод	5.0	Закрепление отсутствует
8344	-	-	489110.81	1349442.82	Картометрический метод	5.0	Закрепление отсутствует
8345	-	-	489080.27	1349455.43	Картометрический метод	5.0	Закрепление отсутствует
8346	-	-	489064.21	1349452.32	Картометрический метод	5.0	Закрепление отсутствует
8347	-	-	489046.53	1349439.57	Картометрический метод	5.0	Закрепление отсутствует
8348	-	-	489035.78	1349398.88	Картометрический метод	5.0	Закрепление отсутствует
8349	-	-	489035.78	1349398.86	Картометрический метод	5.0	Закрепление отсутствует
8350	-	-	489030.21	1349368.46	Картометрический метод	5.0	Закрепление отсутствует



2. Сведения о характерных точках границ объекта							
Обозначение характерных точек границ	Существующие координаты, м		Измененные (уточненные) координаты, м		Метод определения координат характерной точки	Средняя квадратическая погрешность положения характерной точки (Mt), м	Описание обозначения точки на местности (при наличии)
	X	Y	X	Y			
1	2	3	4	5	6	7	8
8351	-	-	489032.56	1349347.49	Картометрический метод	5.0	Закрепление отсутствует
8352	-	-	489045.56	1349338.89	Картометрический метод	5.0	Закрепление отсутствует
8353	-	-	489066.69	1349323.68	Картометрический метод	5.0	Закрепление отсутствует
8354	-	-	489090.63	1349312.33	Картометрический метод	5.0	Закрепление отсутствует
8355	-	-	489089.95	1349311.82	Картометрический метод	5.0	Закрепление отсутствует
8356	-	-	489089.95	1349311.82	Картометрический метод	5.0	Закрепление отсутствует
8357	-	-	489089.97	1349311.82	Картометрический метод	5.0	Закрепление отсутствует
8358	-	-	489095.73	1349311.44	Картометрический метод	5.0	Закрепление отсутствует
8359	-	-	489107.76	1349295.45	Картометрический метод	5.0	Закрепление отсутствует
8360	-	-	489107.14	1349290.65	Картометрический метод	5.0	Закрепление отсутствует
8361	-	-	489121.15	1349288.76	Картометрический метод	5.0	Закрепление отсутствует
8362	-	-	489120.37	1349282.94	Картометрический метод	5.0	Закрепление отсутствует
8363	-	-	489111.67	1349284.00	Картометрический метод	5.0	Закрепление отсутствует
8364	-	-	489109.55	1349277.64	Картометрический метод	5.0	Закрепление отсутствует
8365	-	-	489099.23	1349271.29	Картометрический метод	5.0	Закрепление отсутствует
8366	-	-	489077.96	1349272.93	Картометрический метод	5.0	Закрепление отсутствует
8367	-	-	489039.64	1349261.36	Картометрический метод	5.0	Закрепление отсутствует
8368	-	-	489029.06	1349248.13	Картометрический метод	5.0	Закрепление отсутствует
8369	-	-	489037.00	1349234.90	Картометрический метод	5.0	Закрепление отсутствует
8370	-	-	489065.66	1349233.24	Картометрический метод	5.0	Закрепление отсутствует
8371	-	-	489083.36	1349230.81	Картометрический метод	5.0	Закрепление отсутствует
8372	-	-	489094.22	1349231.79	Картометрический метод	5.0	Закрепление отсутствует
8373	-	-	489123.58	1349234.42	Картометрический метод	5.0	Закрепление отсутствует
8374	-	-	489136.17	1349252.36	Картометрический метод	5.0	Закрепление отсутствует
8375	-	-	489139.55	1349252.57	Картометрический метод	5.0	Закрепление отсутствует

2. Сведения о характерных точках границ объекта							
Обозначение характерных точек границ	Существующие координаты, м		Измененные (уточненные) координаты, м		Метод определения координат характерной точки	Средняя квадратическая погрешность положения характерной точки (Mt), м	Описание обозначения точки на местности (при наличии)
	X	Y	X	Y			
1	2	3	4	5	6	7	8
8376	-	-	489165.17	1349254.17	Картометрический метод	5.0	Закрепление отсутствует
8377	-	-	489167.20	1349221.75	Картометрический метод	5.0	Закрепление отсутствует
8378	-	-	489167.21	1349221.49	Картометрический метод	5.0	Закрепление отсутствует
8379	-	-	489167.36	1349219.16	Картометрический метод	5.0	Закрепление отсутствует
8380	-	-	489167.58	1349215.65	Картометрический метод	5.0	Закрепление отсутствует
8381	-	-	489167.58	1349215.65	Картометрический метод	5.0	Закрепление отсутствует
8382	-	-	489167.58	1349215.64	Картометрический метод	5.0	Закрепление отсутствует
8383	-	-	489167.61	1349215.36	Картометрический метод	5.0	Закрепление отсутствует
8384	-	-	489168.80	1349202.51	Картометрический метод	5.0	Закрепление отсутствует
8385	-	-	489117.87	1349197.23	Картометрический метод	5.0	Закрепление отсутствует
8386	-	-	489087.46	1349193.84	Картометрический метод	5.0	Закрепление отсутствует
8387	-	-	489091.29	1349154.03	Картометрический метод	5.0	Закрепление отсутствует
8388	-	-	489121.16	1349156.91	Картометрический метод	5.0	Закрепление отсутствует
8389	-	-	489151.90	1349159.87	Картометрический метод	5.0	Закрепление отсутствует
8390	-	-	489181.76	1349162.75	Картометрический метод	5.0	Закрепление отсутствует
8391	-	-	489178.51	1349197.04	Картометрический метод	5.0	Закрепление отсутствует
8392	-	-	489211.94	1349200.57	Картометрический метод	5.0	Закрепление отсутствует
8393	-	-	489248.98	1349209.83	Картометрический метод	5.0	Закрепление отсутствует
8394	-	-	489282.94	1349212.82	Картометрический метод	5.0	Закрепление отсутствует
8395	-	-	489282.94	1349212.82	Картометрический метод	5.0	Закрепление отсутствует
8396	-	-	489288.77	1349212.08	Картометрический метод	5.0	Закрепление отсутствует
8397	-	-	489296.00	1349211.50	Картометрический метод	5.0	Закрепление отсутствует
8398	-	-	489321.74	1349211.15	Картометрический метод	5.0	Закрепление отсутствует
8399	-	-	489369.37	1349223.06	Картометрический метод	5.0	Закрепление отсутствует
8400	-	-	489369.37	1349223.06	Картометрический метод	5.0	Закрепление отсутствует

2. Сведения о характерных точках границ объекта							
Обозначение характерных точек границ	Существующие координаты, м		Измененные (уточненные) координаты, м		Метод определения координат характерной точки	Средняя квадратическая погрешность положения характерной точки (Mt), м	Описание обозначения точки на местности (при наличии)
	X	Y	X	Y			
1	2	3	4	5	6	7	8
8401	-	-	489418.60	1349226.30	Картометрический метод	5.0	Закрепление отсутствует
8402	-	-	489459.86	1349225.60	Картометрический метод	5.0	Закрепление отсутствует
8403	-	-	489475.20	1349221.74	Картометрический метод	5.0	Закрепление отсутствует
8404	-	-	489475.20	1349221.74	Картометрический метод	5.0	Закрепление отсутствует
8405	-	-	489477.85	1349203.22	Картометрический метод	5.0	Закрепление отсутствует
8406	-	-	489522.83	1349168.82	Картометрический метод	5.0	Закрепление отсутствует
8407	-	-	489547.87	1349117.07	Картометрический метод	5.0	Закрепление отсутствует
8408	-	-	489562.51	1349086.80	Картометрический метод	5.0	Закрепление отсутствует
8409	-	-	489581.83	1349088.10	Картометрический метод	5.0	Закрепление отсутствует
8410	-	-	489581.83	1349088.10	Картометрический метод	5.0	Закрепление отсутствует
8411	-	-	489608.55	1349101.38	Картометрический метод	5.0	Закрепление отсутствует
8412	-	-	489589.94	1349138.81	Картометрический метод	5.0	Закрепление отсутствует
8413	-	-	489583.47	1349150.20	Картометрический метод	5.0	Закрепление отсутствует
8414	-	-	489568.62	1349176.31	Картометрический метод	5.0	Закрепление отсутствует
8415	-	-	489549.11	1349197.76	Картометрический метод	5.0	Закрепление отсутствует
8416	-	-	489549.11	1349197.76	Картометрический метод	5.0	Закрепление отсутствует
8417	-	-	489541.77	1349205.83	Картометрический метод	5.0	Закрепление отсутствует
8418	-	-	489520.59	1349233.74	Картометрический метод	5.0	Закрепление отсутствует
8296	-	-	489503.87	1349274.07	Картометрический метод	5.0	Закрепление отсутствует
8419	-	-	489187.76	1349241.23	Картометрический метод	5.0	Закрепление отсутствует
8420	-	-	489185.57	1349275.85	Картометрический метод	5.0	Закрепление отсутствует
8421	-	-	489204.70	1349282.86	Картометрический метод	5.0	Закрепление отсутствует
8422	-	-	489224.95	1349251.02	Картометрический метод	5.0	Закрепление отсутствует
8423	-	-	489228.62	1349245.26	Картометрический метод	5.0	Закрепление отсутствует
8424	-	-	489188.82	1349224.46	Картометрический метод	5.0	Закрепление отсутствует

2. Сведения о характерных точках границ объекта							
Обозначение характерных точек границ	Существующие координаты, м		Измененные (уточненные) координаты, м		Метод определения координат характерной точки	Средняя квадратическая погрешность положения характерной точки (Mt), м	Описание обозначения точки на местности (при наличии)
	X	Y	X	Y			
1	2	3	4	5	6	7	8
8425	-	-	489188.82	1349224.46	Картометрический метод	5.0	Закрепление отсутствует
8419	-	-	489187.76	1349241.23	Картометрический метод	5.0	Закрепление отсутствует
8426	-	-	490410.72	1352458.23	Картометрический метод	5.0	Закрепление отсутствует
8427	-	-	490366.64	1352482.78	Картометрический метод	5.0	Закрепление отсутствует
8428	-	-	490339.67	1352501.47	Картометрический метод	5.0	Закрепление отсутствует
8429	-	-	490304.89	1352508.81	Картометрический метод	5.0	Закрепление отсутствует
8430	-	-	490303.23	1352507.25	Картометрический метод	5.0	Закрепление отсутствует
8431	-	-	490317.34	1352500.95	Картометрический метод	5.0	Закрепление отсутствует
8432	-	-	490296.19	1352497.24	Картометрический метод	5.0	Закрепление отсутствует
8433	-	-	490290.75	1352495.52	Картометрический метод	5.0	Закрепление отсутствует
8434	-	-	490278.40	1352491.63	Картометрический метод	5.0	Закрепление отсутствует
8435	-	-	490262.77	1352507.02	Картометрический метод	5.0	Закрепление отсутствует
8436	-	-	490258.33	1352511.39	Картометрический метод	5.0	Закрепление отсутствует
8437	-	-	490233.39	1352535.94	Картометрический метод	5.0	Закрепление отсутствует
8438	-	-	490187.81	1352559.28	Картометрический метод	5.0	Закрепление отсутствует
8439	-	-	490158.66	1352510.98	Картометрический метод	5.0	Закрепление отсутствует
8440	-	-	490190.31	1352496.62	Картометрический метод	5.0	Закрепление отсутствует
8441	-	-	490219.00	1352479.43	Картометрический метод	5.0	Закрепление отсутствует
8442	-	-	490223.76	1352476.07	Картометрический метод	5.0	Закрепление отсутствует
8443	-	-	490225.66	1352474.73	Картометрический метод	5.0	Закрепление отсутствует
8444	-	-	490242.98	1352462.51	Картометрический метод	5.0	Закрепление отсутствует
8445	-	-	490238.31	1352458.08	Картометрический метод	5.0	Закрепление отсутствует
8446	-	-	490222.99	1352437.65	Картометрический метод	5.0	Закрепление отсутствует
8447	-	-	490217.88	1352426.59	Картометрический метод	5.0	Закрепление отсутствует
8448	-	-	490217.03	1352412.12	Картометрический метод	5.0	Закрепление отсутствует

2. Сведения о характерных точках границ объекта							
Обозначение характерных точек границ	Существующие координаты, м		Измененные (уточненные) координаты, м		Метод определения координат характерной точки	Средняя квадратическая погрешность положения характерной точки (Mt), м	Описание обозначения точки на местности (при наличии)
	X	Y	X	Y			
1	2	3	4	5	6	7	8
8449	-	-	490226.40	1352394.24	Картометрический метод	5.0	Закрепление отсутствует
8450	-	-	490254.48	1352371.26	Картометрический метод	5.0	Закрепление отсутствует
8451	-	-	490268.95	1352359.35	Картометрический метод	5.0	Закрепление отсутствует
8452	-	-	490279.17	1352350.84	Картометрический метод	5.0	Закрепление отсутствует
8453	-	-	490280.87	1352346.58	Картометрический метод	5.0	Закрепление отсутствует
8454	-	-	490280.87	1352340.62	Картометрический метод	5.0	Закрепление отсутствует
8455	-	-	490268.95	1352326.15	Картометрический метод	5.0	Закрепление отсутствует
8456	-	-	490224.69	1352275.08	Картометрический метод	5.0	Закрепление отсутствует
8457	-	-	490217.88	1352260.61	Картометрический метод	5.0	Закрепление отсутствует
8458	-	-	490225.54	1352246.14	Картометрический метод	5.0	Закрепление отсутствует
8459	-	-	490250.23	1352223.16	Картометрический метод	5.0	Закрепление отсутствует
8460	-	-	490257.04	1352213.80	Картометрический метод	5.0	Закрепление отсутствует
8461	-	-	490258.74	1352206.99	Картометрический метод	5.0	Закрепление отсутствует
8462	-	-	490253.63	1352199.33	Картометрический метод	5.0	Закрепление отсутствует
8463	-	-	490241.72	1352201.03	Картометрический метод	5.0	Закрепление отсутствует
8464	-	-	490193.20	1352238.48	Картометрический метод	5.0	Закрепление отсутствует
8465	-	-	490173.62	1352249.55	Картометрический метод	5.0	Закрепление отсутствует
8466	-	-	490160.00	1352251.25	Картометрический метод	5.0	Закрепление отсутствует
8467	-	-	490159.95	1352251.23	Картометрический метод	5.0	Закрепление отсутствует
8468	-	-	490149.79	1352247.84	Картометрический метод	5.0	Закрепление отсутствует
8469	-	-	490146.39	1352236.78	Картометрический метод	5.0	Закрепление отсутствует
8470	-	-	490148.15	1352226.56	Картометрический метод	5.0	Закрепление отсутствует
8471	-	-	490150.64	1352212.10	Картометрический метод	5.0	Закрепление отсутствует
8472	-	-	490159.00	1352196.46	Картометрический метод	5.0	Закрепление отсутствует
8473	-	-	490159.48	1352195.58	Картометрический метод	5.0	Закрепление отсутствует

2. Сведения о характерных точках границ объекта							
Обозначение характерных точек границ	Существующие координаты, м		Измененные (уточненные) координаты, м		Метод определения координат характерной точки	Средняя квадратическая погрешность положения характерной точки (Mt), м	Описание обозначения точки на местности (при наличии)
	X	Y	X	Y			
1	2	3	4	5	6	7	8
8474	-	-	490170.22	1352175.50	Картометрический метод	5.0	Закрепление отсутствует
8475	-	-	490183.84	1352162.73	Картометрический метод	5.0	Закрепление отсутствует
8476	-	-	490194.05	1352160.18	Картометрический метод	5.0	Закрепление отсутствует
8477	-	-	490210.22	1352164.43	Картометрический метод	5.0	Закрепление отсутствует
8478	-	-	490219.59	1352170.39	Картометрический метод	5.0	Закрепление отсутствует
8479	-	-	490223.75	1352170.91	Картометрический метод	5.0	Закрепление отсутствует
8480	-	-	490233.20	1352172.09	Картометрический метод	5.0	Закрепление отсутствует
8481	-	-	490241.57	1352171.01	Картометрический метод	5.0	Закрепление отсутствует
8482	-	-	490243.23	1352170.80	Картометрический метод	5.0	Закрепление отсутствует
8483	-	-	490244.96	1352172.38	Картометрический метод	5.0	Закрепление отсутствует
8484	-	-	490264.68	1352190.45	Картометрический метод	5.0	Закрепление отсутствует
8485	-	-	490264.72	1352190.49	Картометрический метод	5.0	Закрепление отсутствует
8486	-	-	490269.40	1352193.53	Картометрический метод	5.0	Закрепление отсутствует
8487	-	-	490273.97	1352196.51	Картометрический метод	5.0	Закрепление отсутствует
8488	-	-	490280.43	1352200.71	Картометрический метод	5.0	Закрепление отсутствует
8489	-	-	490305.16	1352210.64	Картометрический метод	5.0	Закрепление отсутствует
8490	-	-	490316.71	1352214.78	Картометрический метод	5.0	Закрепление отсутствует
8491	-	-	490324.71	1352211.87	Картометрический метод	5.0	Закрепление отсутствует
8492	-	-	490325.98	1352212.95	Картометрический метод	5.0	Закрепление отсутствует
8493	-	-	490342.16	1352202.73	Картометрический метод	5.0	Закрепление отсутствует
8494	-	-	490339.33	1352197.91	Картометрический метод	5.0	Закрепление отсутствует
8495	-	-	490342.50	1352194.44	Картометрический метод	5.0	Закрепление отсутствует
8496	-	-	490315.54	1352147.36	Картометрический метод	5.0	Закрепление отсутствует
8497	-	-	490301.85	1352118.60	Картометрический метод	5.0	Закрепление отсутствует
8498	-	-	490291.81	1352092.82	Картометрический метод	5.0	Закрепление отсутствует

2. Сведения о характерных точках границ объекта							
Обозначение характерных точек границ	Существующие координаты, м		Измененные (уточненные) координаты, м		Метод определения координат характерной точки	Средняя квадратическая погрешность положения характерной точки (Mt), м	Описание обозначения точки на местности (при наличии)
	X	Y	X	Y			
1	2	3	4	5	6	7	8
8499	-	-	490298.36	1352090.30	Картометрический метод	5.0	Закрепление отсутствует
8500	-	-	490306.79	1352089.15	Картометрический метод	5.0	Закрепление отсутствует
8501	-	-	490312.15	1352091.45	Картометрический метод	5.0	Закрепление отсутствует
8502	-	-	490321.47	1352096.16	Картометрический метод	5.0	Закрепление отсутствует
8503	-	-	490333.90	1352109.57	Картометрический метод	5.0	Закрепление отсутствует
8504	-	-	490343.05	1352122.64	Картометрический метод	5.0	Закрепление отсутствует
8505	-	-	490351.23	1352133.80	Картометрический метод	5.0	Закрепление отсутствует
8506	-	-	490356.97	1352156.95	Картометрический метод	5.0	Закрепление отсутствует
8507	-	-	490358.59	1352168.07	Картометрический метод	5.0	Закрепление отсутствует
8508	-	-	490358.59	1352168.07	Картометрический метод	5.0	Закрепление отсутствует
8509	-	-	490364.25	1352168.24	Картометрический метод	5.0	Закрепление отсутствует
8510	-	-	490367.64	1352175.50	Картометрический метод	5.0	Закрепление отсутствует
8511	-	-	490391.31	1352175.59	Картометрический метод	5.0	Закрепление отсутствует
8512	-	-	490394.14	1352166.70	Картометрический метод	5.0	Закрепление отсутствует
8513	-	-	490407.13	1352148.66	Картометрический метод	5.0	Закрепление отсутствует
8514	-	-	490437.51	1352186.15	Картометрический метод	5.0	Закрепление отсутствует
8515	-	-	490440.16	1352189.42	Картометрический метод	5.0	Закрепление отсутствует
8516	-	-	490437.42	1352210.22	Картометрический метод	5.0	Закрепление отсутствует
8517	-	-	490437.39	1352210.45	Картометрический метод	5.0	Закрепление отсутствует
8518	-	-	490422.57	1352224.61	Картометрический метод	5.0	Закрепление отсутствует
8519	-	-	490389.17	1352251.03	Картометрический метод	5.0	Закрепление отсутствует
8520	-	-	490396.04	1352259.51	Картометрический метод	5.0	Закрепление отсутствует
8521	-	-	490398.28	1352263.13	Картометрический метод	5.0	Закрепление отсутствует
8522	-	-	490435.41	1352323.02	Картометрический метод	5.0	Закрепление отсутствует
8523	-	-	490442.38	1352366.57	Картометрический метод	5.0	Закрепление отсутствует

2. Сведения о характерных точках границ объекта							
Обозначение характерных точек границ	Существующие координаты, м		Измененные (уточненные) координаты, м		Метод определения координат характерной точки	Средняя квадратическая погрешность положения характерной точки (Mt), м	Описание обозначения точки на местности (при наличии)
	X	Y	X	Y			
1	2	3	4	5	6	7	8
8524	-	-	490439.56	1352387.00	Картометрический метод	5.0	Закрепление отсутствует
8525	-	-	490428.24	1352427.50	Картометрический метод	5.0	Закрепление отсутствует
8426	-	-	490410.72	1352458.23	Картометрический метод	5.0	Закрепление отсутствует
8526	-	-	490190.89	1352511.77	Картометрический метод	5.0	Закрепление отсутствует
8527	-	-	490187.73	1352518.28	Картометрический метод	5.0	Закрепление отсутствует
8528	-	-	490188.52	1352526.33	Картометрический метод	5.0	Закрепление отсутствует
8529	-	-	490192.08	1352529.04	Картометрический метод	5.0	Закрепление отсутствует
8530	-	-	490199.98	1352531.00	Картометрический метод	5.0	Закрепление отсутствует
8531	-	-	490205.50	1352531.03	Картометрический метод	5.0	Закрепление отсутствует
8532	-	-	490208.27	1352524.91	Картометрический метод	5.0	Закрепление отсутствует
8533	-	-	490207.87	1352517.24	Картометрический метод	5.0	Закрепление отсутствует
8534	-	-	490203.13	1352512.23	Картометрический метод	5.0	Закрепление отсутствует
8535	-	-	490196.81	1352510.66	Картометрический метод	5.0	Закрепление отсутствует
8526	-	-	490190.89	1352511.77	Картометрический метод	5.0	Закрепление отсутствует
8536	-	-	467178.09	1355885.75	Картометрический метод	5.0	Закрепление отсутствует
8537	-	-	467174.44	1355876.95	Картометрический метод	5.0	Закрепление отсутствует
8538	-	-	467179.36	1355873.74	Картометрический метод	5.0	Закрепление отсутствует
8539	-	-	467182.23	1355871.83	Картометрический метод	5.0	Закрепление отсутствует
8540	-	-	467222.68	1355845.11	Картометрический метод	5.0	Закрепление отсутствует
8541	-	-	467226.43	1355842.63	Картометрический метод	5.0	Закрепление отсутствует
8542	-	-	467232.01	1355839.50	Картометрический метод	5.0	Закрепление отсутствует
8543	-	-	467231.88	1355838.22	Картометрический метод	5.0	Закрепление отсутствует
8544	-	-	467227.20	1355824.24	Картометрический метод	5.0	Закрепление отсутствует
8545	-	-	467221.76	1355813.72	Картометрический метод	5.0	Закрепление отсутствует
8546	-	-	467219.34	1355809.05	Картометрический метод	5.0	Закрепление отсутствует



2. Сведения о характерных точках границ объекта							
Обозначение характерных точек границ	Существующие координаты, м		Измененные (уточненные) координаты, м		Метод определения координат характерной точки	Средняя квадратическая погрешность положения характерной точки (Mt), м	Описание обозначения точки на местности (при наличии)
	X	Y	X	Y			
1	2	3	4	5	6	7	8
8547	-	-	467204.89	1355793.80	Картометрический метод	5.0	Закрепление отсутствует
8548	-	-	467187.92	1355776.06	Картометрический метод	5.0	Закрепление отсутствует
8549	-	-	467157.28	1355744.05	Картометрический метод	5.0	Закрепление отсутствует
8550	-	-	467154.16	1355743.67	Картометрический метод	5.0	Закрепление отсутствует
8551	-	-	467123.96	1355771.43	Картометрический метод	5.0	Закрепление отсутствует
8552	-	-	467119.99	1355775.68	Картометрический метод	5.0	Закрепление отсутствует
8553	-	-	467110.68	1355785.64	Картометрический метод	5.0	Закрепление отсутствует
8554	-	-	467094.35	1355801.07	Картометрический метод	5.0	Закрепление отсутствует
8555	-	-	467128.16	1355849.22	Картометрический метод	5.0	Закрепление отсутствует
8556	-	-	467152.94	1355891.44	Картометрический метод	5.0	Закрепление отсутствует
8557	-	-	467146.99	1355895.44	Картометрический метод	5.0	Закрепление отсутствует
8558	-	-	467148.54	1355905.61	Картометрический метод	5.0	Закрепление отсутствует
8559	-	-	467182.22	1355895.20	Картометрический метод	5.0	Закрепление отсутствует
8560	-	-	467198.62	1355931.84	Картометрический метод	5.0	Закрепление отсутствует
8561	-	-	467202.07	1355950.59	Картометрический метод	5.0	Закрепление отсутствует
8562	-	-	467201.94	1355949.90	Картометрический метод	5.0	Закрепление отсутствует
8563	-	-	467192.59	1355951.25	Картометрический метод	5.0	Закрепление отсутствует
8564	-	-	467175.98	1355954.77	Картометрический метод	5.0	Закрепление отсутствует
8565	-	-	467163.26	1355956.80	Картометрический метод	5.0	Закрепление отсутствует
8566	-	-	467161.33	1355958.76	Картометрический метод	5.0	Закрепление отсутствует
8567	-	-	467110.19	1355968.27	Картометрический метод	5.0	Закрепление отсутствует
8568	-	-	467096.11	1355970.69	Картометрический метод	5.0	Закрепление отсутствует
8569	-	-	467068.93	1355975.42	Картометрический метод	5.0	Закрепление отсутствует
8570	-	-	467066.89	1355976.12	Картометрический метод	5.0	Закрепление отсутствует
8571	-	-	467053.68	1355978.37	Картометрический метод	5.0	Закрепление отсутствует

2. Сведения о характерных точках границ объекта							
Обозначение характерных точек границ	Существующие координаты, м		Измененные (уточненные) координаты, м		Метод определения координат характерной точки	Средняя квадратическая погрешность положения характерной точки (Mt), м	Описание обозначения точки на местности (при наличии)
	X	Y	X	Y			
1	2	3	4	5	6	7	8
8572	-	-	467051.07	1355978.52	Картометрический метод	5.0	Закрепление отсутствует
8573	-	-	467017.14	1355984.88	Картометрический метод	5.0	Закрепление отсутствует
8574	-	-	467018.91	1355969.62	Картометрический метод	5.0	Закрепление отсутствует
8575	-	-	467025.06	1355922.18	Картометрический метод	5.0	Закрепление отсутствует
8576	-	-	467056.55	1355925.32	Картометрический метод	5.0	Закрепление отсутствует
8577	-	-	467061.30	1355925.84	Картометрический метод	5.0	Закрепление отсутствует
8578	-	-	467061.33	1355922.89	Картометрический метод	5.0	Закрепление отсутствует
8579	-	-	467061.82	1355919.49	Картометрический метод	5.0	Закрепление отсутствует
8580	-	-	467062.82	1355917.09	Картометрический метод	5.0	Закрепление отсутствует
8581	-	-	467065.21	1355904.12	Картометрический метод	5.0	Закрепление отсутствует
8582	-	-	467064.32	1355895.35	Картометрический метод	5.0	Закрепление отсутствует
8583	-	-	467059.81	1355878.89	Картометрический метод	5.0	Закрепление отсутствует
8584	-	-	467055.65	1355868.00	Картометрический метод	5.0	Закрепление отсутствует
8585	-	-	467049.08	1355851.87	Картометрический метод	5.0	Закрепление отсутствует
8586	-	-	467043.88	1355847.15	Картометрический метод	5.0	Закрепление отсутствует
8587	-	-	467052.47	1355832.77	Картометрический метод	5.0	Закрепление отсутствует
8588	-	-	467049.75	1355831.72	Картометрический метод	5.0	Закрепление отсутствует
8589	-	-	467045.41	1355830.05	Картометрический метод	5.0	Закрепление отсутствует
8590	-	-	467030.69	1355808.60	Картометрический метод	5.0	Закрепление отсутствует
8591	-	-	467030.69	1355808.60	Картометрический метод	5.0	Закрепление отсутствует
8592	-	-	467030.11	1355807.76	Картометрический метод	5.0	Закрепление отсутствует
8593	-	-	467018.92	1355788.03	Картометрический метод	5.0	Закрепление отсутствует
8594	-	-	467017.30	1355785.17	Картометрический метод	5.0	Закрепление отсутствует
8595	-	-	467016.39	1355783.57	Картометрический метод	5.0	Закрепление отсутствует
8596	-	-	467015.23	1355781.52	Картометрический метод	5.0	Закрепление отсутствует

2. Сведения о характерных точках границ объекта							
Обозначение характерных точек границ	Существующие координаты, м		Измененные (уточненные) координаты, м		Метод определения координат характерной точки	Средняя квадратическая погрешность положения характерной точки (Mt), м	Описание обозначения точки на местности (при наличии)
	X	Y	X	Y			
1	2	3	4	5	6	7	8
8597	-	-	467014.23	1355779.77	Картометрический метод	5.0	Закрепление отсутствует
8598	-	-	467009.04	1355770.62	Картометрический метод	5.0	Закрепление отсутствует
8599	-	-	467000.17	1355776.14	Картометрический метод	5.0	Закрепление отсутствует
8600	-	-	466987.52	1355784.03	Картометрический метод	5.0	Закрепление отсутствует
8601	-	-	466975.63	1355791.44	Картометрический метод	5.0	Закрепление отсутствует
8602	-	-	466968.10	1355779.48	Картометрический метод	5.0	Закрепление отсутствует
8603	-	-	466947.76	1355795.39	Картометрический метод	5.0	Закрепление отсутствует
8604	-	-	466943.62	1355798.63	Картометрический метод	5.0	Закрепление отсутствует
8605	-	-	466938.89	1355802.33	Картометрический метод	5.0	Закрепление отсутствует
8606	-	-	466934.41	1355805.83	Картометрический метод	5.0	Закрепление отсутствует
8607	-	-	466921.23	1355816.15	Картометрический метод	5.0	Закрепление отсутствует
8608	-	-	466916.72	1355819.69	Картометрический метод	5.0	Закрепление отсутствует
8609	-	-	466907.47	1355826.92	Картометрический метод	5.0	Закрепление отсутствует
8610	-	-	466888.94	1355789.86	Картометрический метод	5.0	Закрепление отсутствует
8611	-	-	466887.28	1355786.54	Картометрический метод	5.0	Закрепление отсутствует
8612	-	-	466897.12	1355779.50	Картометрический метод	5.0	Закрепление отсутствует
8613	-	-	466891.70	1355770.95	Картометрический метод	5.0	Закрепление отсутствует
8614	-	-	466912.12	1355752.54	Картометрический метод	5.0	Закрепление отсутствует
8615	-	-	467006.52	1355657.49	Картометрический метод	5.0	Закрепление отсутствует
8616	-	-	467114.72	1355772.74	Картометрический метод	5.0	Закрепление отсутствует
8617	-	-	467142.67	1355745.52	Картометрический метод	5.0	Закрепление отсутствует
8618	-	-	467169.53	1355719.45	Картометрический метод	5.0	Закрепление отсутствует
8619	-	-	467174.56	1355725.58	Картометрический метод	5.0	Закрепление отсутствует
8620	-	-	467184.95	1355718.07	Картометрический метод	5.0	Закрепление отсутствует
8621	-	-	467197.26	1355713.98	Картометрический метод	5.0	Закрепление отсутствует

2. Сведения о характерных точках границ объекта							
Обозначение характерных точек границ	Существующие координаты, м		Измененные (уточненные) координаты, м		Метод определения координат характерной точки	Средняя квадратическая погрешность положения характерной точки (Mt), м	Описание обозначения точки на местности (при наличии)
	X	Y	X	Y			
1	2	3	4	5	6	7	8
8622	-	-	467222.52	1355705.19	Картометрический метод	5.0	Закрепление отсутствует
8623	-	-	467222.52	1355705.18	Картометрический метод	5.0	Закрепление отсутствует
8624	-	-	467229.94	1355702.74	Картометрический метод	5.0	Закрепление отсутствует
8625	-	-	467246.87	1355719.40	Картометрический метод	5.0	Закрепление отсутствует
8626	-	-	467251.18	1355723.60	Картометрический метод	5.0	Закрепление отсутствует
8627	-	-	467197.77	1355759.43	Картометрический метод	5.0	Закрепление отсутствует
8628	-	-	467186.31	1355767.22	Картометрический метод	5.0	Закрепление отсутствует
8629	-	-	467186.47	1355767.62	Картометрический метод	5.0	Закрепление отсутствует
8630	-	-	467210.57	1355792.45	Картометрический метод	5.0	Закрепление отсутствует
8631	-	-	467246.44	1355831.41	Картометрический метод	5.0	Закрепление отсутствует
8632	-	-	467302.51	1355794.69	Картометрический метод	5.0	Закрепление отсутствует
8633	-	-	467312.77	1355788.12	Картометрический метод	5.0	Закрепление отсутствует
8634	-	-	467308.42	1355782.08	Картометрический метод	5.0	Закрепление отсутствует
8635	-	-	467308.42	1355782.08	Картометрический метод	5.0	Закрепление отсутствует
8636	-	-	467287.89	1355753.08	Картометрический метод	5.0	Закрепление отсутствует
8637	-	-	467278.96	1355740.25	Картометрический метод	5.0	Закрепление отсутствует
8638	-	-	467278.89	1355739.93	Картометрический метод	5.0	Закрепление отсутствует
8639	-	-	467309.58	1355720.50	Картометрический метод	5.0	Закрепление отсутствует
8640	-	-	467314.32	1355717.41	Картометрический метод	5.0	Закрепление отсутствует
8641	-	-	467314.32	1355717.42	Картометрический метод	5.0	Закрепление отсутствует
8642	-	-	467321.46	1355730.40	Картометрический метод	5.0	Закрепление отсутствует
8643	-	-	467343.76	1355767.88	Картометрический метод	5.0	Закрепление отсутствует
8644	-	-	467378.52	1355745.23	Картометрический метод	5.0	Закрепление отсутствует
8645	-	-	467379.27	1355745.07	Картометрический метод	5.0	Закрепление отсутствует
8646	-	-	467418.23	1355719.14	Картометрический метод	5.0	Закрепление отсутствует

2. Сведения о характерных точках границ объекта							
Обозначение характерных точек границ	Существующие координаты, м		Измененные (уточненные) координаты, м		Метод определения координат характерной точки	Средняя квадратическая погрешность положения характерной точки (Mt), м	Описание обозначения точки на местности (при наличии)
	X	Y	X	Y			
1	2	3	4	5	6	7	8
8647	-	-	467418.30	1355719.01	Картометрический метод	5.0	Закрепление отсутствует
8648	-	-	467425.53	1355713.97	Картометрический метод	5.0	Закрепление отсутствует
8649	-	-	467429.13	1355714.54	Картометрический метод	5.0	Закрепление отсутствует
8650	-	-	467464.01	1355692.59	Картометрический метод	5.0	Закрепление отсутствует
8651	-	-	467464.77	1355693.58	Картометрический метод	5.0	Закрепление отсутствует
8652	-	-	467513.99	1355659.44	Картометрический метод	5.0	Закрепление отсутствует
8653	-	-	467514.76	1355660.45	Картометрический метод	5.0	Закрепление отсутствует
8654	-	-	467560.22	1355629.72	Картометрический метод	5.0	Закрепление отсутствует
8655	-	-	467537.05	1355599.34	Картометрический метод	5.0	Закрепление отсутствует
8656	-	-	467533.86	1355601.78	Картометрический метод	5.0	Закрепление отсутствует
8657	-	-	467509.58	1355569.99	Картометрический метод	5.0	Закрепление отсутствует
8658	-	-	467469.84	1355600.34	Картометрический метод	5.0	Закрепление отсутствует
8659	-	-	467469.71	1355600.17	Картометрический метод	5.0	Закрепление отсутствует
8660	-	-	467428.90	1355630.93	Картометрический метод	5.0	Закрепление отсутствует
8661	-	-	467429.86	1355632.16	Картометрический метод	5.0	Закрепление отсутствует
8662	-	-	467389.73	1355663.17	Картометрический метод	5.0	Закрепление отсутствует
8663	-	-	467391.07	1355665.14	Картометрический метод	5.0	Закрепление отсутствует
8664	-	-	467385.87	1355657.51	Картометрический метод	5.0	Закрепление отсутствует
8665	-	-	467356.87	1355615.15	Картометрический метод	5.0	Закрепление отсутствует
8666	-	-	467355.08	1355616.54	Картометрический метод	5.0	Закрепление отсутствует
8667	-	-	467347.83	1355606.05	Картометрический метод	5.0	Закрепление отсутствует
8668	-	-	467429.13	1355549.07	Картометрический метод	5.0	Закрепление отсутствует
8669	-	-	467486.95	1355506.71	Картометрический метод	5.0	Закрепление отсутствует
8670	-	-	467571.91	1355444.48	Картометрический метод	5.0	Закрепление отсутствует
8671	-	-	467597.71	1355425.36	Картометрический метод	5.0	Закрепление отсутствует

2. Сведения о характерных точках границ объекта							
Обозначение характерных точек границ	Существующие координаты, м		Измененные (уточненные) координаты, м		Метод определения координат характерной точки	Средняя квадратическая погрешность положения характерной точки (Mt), м	Описание обозначения точки на местности (при наличии)
	X	Y	X	Y			
1	2	3	4	5	6	7	8
8672	-	-	467607.42	1355418.17	Картометрический метод	5.0	Закрепление отсутствует
8673	-	-	467645.63	1355389.86	Картометрический метод	5.0	Закрепление отсутствует
8674	-	-	467674.36	1355368.37	Картометрический метод	5.0	Закрепление отсутствует
8675	-	-	467722.90	1355333.05	Картометрический метод	5.0	Закрепление отсутствует
8676	-	-	467723.31	1355331.61	Картометрический метод	5.0	Закрепление отсутствует
8677	-	-	467723.73	1355330.10	Картометрический метод	5.0	Закрепление отсутствует
8678	-	-	467724.68	1355326.74	Картометрический метод	5.0	Закрепление отсутствует
8679	-	-	467693.82	1355279.75	Картометрический метод	5.0	Закрепление отсутствует
8680	-	-	467662.95	1355232.77	Картометрический метод	5.0	Закрепление отсутствует
8681	-	-	467650.76	1355214.67	Картометрический метод	5.0	Закрепление отсутствует
8682	-	-	467660.40	1355208.15	Картометрический метод	5.0	Закрепление отсутствует
8683	-	-	467643.13	1355185.99	Картометрический метод	5.0	Закрепление отсутствует
8684	-	-	467631.31	1355170.81	Картометрический метод	5.0	Закрепление отсутствует
8685	-	-	467601.70	1355132.82	Картометрический метод	5.0	Закрепление отсутствует
8686	-	-	467594.32	1355132.65	Картометрический метод	5.0	Закрепление отсутствует
8687	-	-	467537.47	1355172.37	Картометрический метод	5.0	Закрепление отсутствует
8688	-	-	467518.67	1355187.03	Картометрический метод	5.0	Закрепление отсутствует
8689	-	-	467468.43	1355226.17	Картометрический метод	5.0	Закрепление отсутствует
8690	-	-	467465.81	1355244.31	Картометрический метод	5.0	Закрепление отсутствует
8691	-	-	467443.46	1355250.59	Картометрический метод	5.0	Закрепление отсутствует
8692	-	-	467445.93	1355245.13	Картометрический метод	5.0	Закрепление отсутствует
8693	-	-	467452.27	1355243.37	Картометрический метод	5.0	Закрепление отсутствует
8694	-	-	467459.29	1355234.19	Картометрический метод	5.0	Закрепление отсутствует
8695	-	-	467456.43	1355216.21	Картометрический метод	5.0	Закрепление отсутствует
8696	-	-	467432.12	1355114.84	Картометрический метод	5.0	Закрепление отсутствует

2. Сведения о характерных точках границ объекта							
Обозначение характерных точек границ	Существующие координаты, м		Измененные (уточненные) координаты, м		Метод определения координат характерной точки	Средняя квадратическая погрешность положения характерной точки (Mt), м	Описание обозначения точки на местности (при наличии)
	X	Y	X	Y			
1	2	3	4	5	6	7	8
8697	-	-	467384.21	1355136.18	Картометрический метод	5.0	Закрепление отсутствует
8698	-	-	467342.52	1355154.76	Картометрический метод	5.0	Закрепление отсутствует
8699	-	-	467327.08	1355161.76	Картометрический метод	5.0	Закрепление отсутствует
8700	-	-	467305.80	1355171.42	Картометрический метод	5.0	Закрепление отсутствует
8701	-	-	467258.50	1355192.87	Картометрический метод	5.0	Закрепление отсутствует
8702	-	-	467253.53	1355195.13	Картометрический метод	5.0	Закрепление отсутствует
8703	-	-	467250.55	1355196.37	Картометрический метод	5.0	Закрепление отсутствует
8704	-	-	467213.77	1355213.68	Картометрический метод	5.0	Закрепление отсутствует
8705	-	-	467195.74	1355222.16	Картометрический метод	5.0	Закрепление отсутствует
8706	-	-	467187.07	1355226.25	Картометрический метод	5.0	Закрепление отсутствует
8707	-	-	467186.46	1355226.54	Картометрический метод	5.0	Закрепление отсутствует
8708	-	-	467185.82	1355225.18	Картометрический метод	5.0	Закрепление отсутствует
8709	-	-	467173.83	1355230.81	Картометрический метод	5.0	Закрепление отсутствует
8710	-	-	467142.72	1355245.53	Картометрический метод	5.0	Закрепление отсутствует
8711	-	-	467115.81	1355258.27	Картометрический метод	5.0	Закрепление отсутствует
8712	-	-	467114.87	1355262.92	Картометрический метод	5.0	Закрепление отсутствует
8713	-	-	467111.97	1355251.00	Картометрический метод	5.0	Закрепление отсутствует
8714	-	-	467129.79	1355236.00	Картометрический метод	5.0	Закрепление отсутствует
8715	-	-	467142.72	1355230.57	Картометрический метод	5.0	Закрепление отсутствует
8716	-	-	467155.26	1355225.30	Картометрический метод	5.0	Закрепление отсутствует
8717	-	-	467157.14	1355229.80	Картометрический метод	5.0	Закрепление отсутствует
8718	-	-	467216.94	1355202.58	Картометрический метод	5.0	Закрепление отсутствует
8719	-	-	467236.91	1355193.45	Картометрический метод	5.0	Закрепление отсутствует
8720	-	-	467264.78	1355180.70	Картометрический метод	5.0	Закрепление отсутствует
8721	-	-	467283.47	1355172.16	Картометрический метод	5.0	Закрепление отсутствует

2. Сведения о характерных точках границ объекта							
Обозначение характерных точек границ	Существующие координаты, м		Измененные (уточненные) координаты, м		Метод определения координат характерной точки	Средняя квадратическая погрешность положения характерной точки (Mt), м	Описание обозначения точки на местности (при наличии)
	X	Y	X	Y			
1	2	3	4	5	6	7	8
8722	-	-	467348.24	1355143.29	Картометрический метод	5.0	Закрепление отсутствует
8723	-	-	467361.47	1355137.39	Картометрический метод	5.0	Закрепление отсутствует
8724	-	-	467429.98	1355105.92	Картометрический метод	5.0	Закрепление отсутствует
8725	-	-	467406.12	1355015.55	Картометрический метод	5.0	Закрепление отсутствует
8726	-	-	467401.14	1355011.62	Картометрический метод	5.0	Закрепление отсутствует
8727	-	-	467396.56	1355035.89	Картометрический метод	5.0	Закрепление отсутствует
8728	-	-	467321.71	1354986.50	Картометрический метод	5.0	Закрепление отсутствует
8729	-	-	467321.70	1354986.50	Картометрический метод	5.0	Закрепление отсутствует
8730	-	-	467329.08	1354954.19	Картометрический метод	5.0	Закрепление отсутствует
8731	-	-	467328.46	1354938.44	Картометрический метод	5.0	Закрепление отсутствует
8732	-	-	467350.00	1354919.02	Картометрический метод	5.0	Закрепление отсутствует
8733	-	-	467378.91	1354914.86	Картометрический метод	5.0	Закрепление отсутствует
8734	-	-	467383.81	1354900.76	Картометрический метод	5.0	Закрепление отсутствует
8735	-	-	467424.49	1354880.47	Картометрический метод	5.0	Закрепление отсутствует
8736	-	-	467448.82	1354869.16	Картометрический метод	5.0	Закрепление отсутствует
8737	-	-	467497.36	1354869.47	Картометрический метод	5.0	Закрепление отсутствует
8738	-	-	467518.46	1354804.30	Картометрический метод	5.0	Закрепление отсутствует
8739	-	-	467552.21	1354809.59	Картометрический метод	5.0	Закрепление отсутствует
8740	-	-	467586.26	1354801.87	Картометрический метод	5.0	Закрепление отсутствует
8741	-	-	467678.85	1354798.34	Картометрический метод	5.0	Закрепление отсутствует
8742	-	-	467763.81	1354816.48	Картометрический метод	5.0	Закрепление отсутствует
8743	-	-	467788.35	1354874.54	Картометрический метод	5.0	Закрепление отсутствует
8744	-	-	467810.02	1354934.82	Картометрический метод	5.0	Закрепление отсутствует
8745	-	-	467839.09	1355007.80	Картометрический метод	5.0	Закрепление отсутствует
8746	-	-	467844.04	1355005.27	Картометрический метод	5.0	Закрепление отсутствует



2. Сведения о характерных точках границ объекта							
Обозначение характерных точек границ	Существующие координаты, м		Измененные (уточненные) координаты, м		Метод определения координат характерной точки	Средняя квадратическая погрешность положения характерной точки (Mt), м	Описание обозначения точки на местности (при наличии)
	X	Y	X	Y			
1	2	3	4	5	6	7	8
8747	-	-	467839.01	1354993.49	Картометрический метод	5.0	Закрепление отсутствует
8748	-	-	467833.24	1354980.11	Картометрический метод	5.0	Закрепление отсутствует
8749	-	-	467826.65	1354963.77	Картометрический метод	5.0	Закрепление отсутствует
8750	-	-	467823.86	1354956.87	Картометрический метод	5.0	Закрепление отсутствует
8751	-	-	467816.34	1354935.70	Картометрический метод	5.0	Закрепление отсутствует
8752	-	-	467804.73	1354904.27	Картометрический метод	5.0	Закрепление отсутствует
8753	-	-	467792.45	1354870.87	Картометрический метод	5.0	Закрепление отсутствует
8754	-	-	467775.78	1354835.47	Картометрический метод	5.0	Закрепление отсутствует
8755	-	-	467771.51	1354822.96	Картометрический метод	5.0	Закрепление отсутствует
8756	-	-	467770.58	1354819.73	Картометрический метод	5.0	Закрепление отсутствует
8757	-	-	467772.50	1354819.73	Картометрический метод	5.0	Закрепление отсутствует
8758	-	-	467785.07	1354837.95	Картометрический метод	5.0	Закрепление отсутствует
8759	-	-	467821.53	1354852.41	Картометрический метод	5.0	Закрепление отсутствует
8760	-	-	467859.88	1354874.40	Картометрический метод	5.0	Закрепление отсутствует
8761	-	-	467890.68	1354888.22	Картометрический метод	5.0	Закрепление отсутствует
8762	-	-	467896.97	1354919.00	Картометрический метод	5.0	Закрепление отсутствует
8763	-	-	467883.77	1354938.48	Картометрический метод	5.0	Закрепление отсутствует
8764	-	-	467891.31	1354952.93	Картометрический метод	5.0	Закрепление отсутствует
8765	-	-	467889.42	1354973.67	Картометрический метод	5.0	Закрепление отсутствует
8766	-	-	467893.18	1354979.10	Картометрический метод	5.0	Закрепление отсутствует
8767	-	-	467910.11	1354979.14	Картометрический метод	5.0	Закрепление отсутствует
8768	-	-	467939.40	1354988.91	Картометрический метод	5.0	Закрепление отсутствует
8769	-	-	467952.91	1354995.79	Картометрический метод	5.0	Закрепление отсутствует
8770	-	-	467955.68	1355006.74	Картометрический метод	5.0	Закрепление отсутствует
8771	-	-	467952.41	1355022.53	Картометрический метод	5.0	Закрепление отсутствует

2. Сведения о характерных точках границ объекта							
Обозначение характерных точек границ	Существующие координаты, м		Измененные (уточненные) координаты, м		Метод определения координат характерной точки	Средняя квадратическая погрешность положения характерной точки (Mt), м	Описание обозначения точки на местности (при наличии)
	X	Y	X	Y			
1	2	3	4	5	6	7	8
8772	-	-	467954.49	1355028.31	Картометрический метод	5.0	Закрепление отсутствует
8773	-	-	467963.29	1355028.32	Картометрический метод	5.0	Закрепление отсутствует
8774	-	-	467956.21	1355031.11	Картометрический метод	5.0	Закрепление отсутствует
8775	-	-	467941.91	1355034.12	Картометрический метод	5.0	Закрепление отсутствует
8776	-	-	467917.63	1355060.93	Картометрический метод	5.0	Закрепление отсутствует
8777	-	-	467923.88	1355089.07	Картометрический метод	5.0	Закрепление отсутствует
8778	-	-	467923.98	1355089.46	Картометрический метод	5.0	Закрепление отсутствует
8779	-	-	467929.82	1355113.26	Картометрический метод	5.0	Закрепление отсутствует
8780	-	-	467928.16	1355114.18	Картометрический метод	5.0	Закрепление отсутствует
8781	-	-	467935.09	1355123.02	Картометрический метод	5.0	Закрепление отсутствует
8782	-	-	467942.65	1355132.66	Картометрический метод	5.0	Закрепление отсутствует
8783	-	-	467948.63	1355140.29	Картометрический метод	5.0	Закрепление отсутствует
8784	-	-	467948.75	1355140.96	Картометрический метод	5.0	Закрепление отсутствует
8785	-	-	467909.80	1355166.33	Картометрический метод	5.0	Закрепление отсутствует
8786	-	-	467980.69	1355193.64	Картометрический метод	5.0	Закрепление отсутствует
8787	-	-	467991.39	1355184.02	Картометрический метод	5.0	Закрепление отсутствует
8788	-	-	467999.96	1355193.60	Картометрический метод	5.0	Закрепление отсутствует
8789	-	-	468001.68	1355192.50	Картометрический метод	5.0	Закрепление отсутствует
8790	-	-	468001.68	1355192.50	Картометрический метод	5.0	Закрепление отсутствует
8791	-	-	468011.99	1355208.27	Картометрический метод	5.0	Закрепление отсутствует
8792	-	-	468031.61	1355231.06	Картометрический метод	5.0	Закрепление отсутствует
8793	-	-	468056.00	1355214.85	Картометрический метод	5.0	Закрепление отсутствует
8794	-	-	468086.59	1355194.96	Картометрический метод	5.0	Закрепление отсутствует
8795	-	-	468113.30	1355177.34	Картометрический метод	5.0	Закрепление отсутствует
8796	-	-	468085.40	1355137.77	Картометрический метод	5.0	Закрепление отсутствует

2. Сведения о характерных точках границ объекта							
Обозначение характерных точек границ	Существующие координаты, м		Измененные (уточненные) координаты, м		Метод определения координат характерной точки	Средняя квадратическая погрешность положения характерной точки (Mt), м	Описание обозначения точки на местности (при наличии)
	X	Y	X	Y			
1	2	3	4	5	6	7	8
8797	-	-	468070.17	1355148.58	Картометрический метод	5.0	Закрепление отсутствует
8798	-	-	468060.20	1355133.39	Картометрический метод	5.0	Закрепление отсутствует
8799	-	-	468055.40	1355126.09	Картометрический метод	5.0	Закрепление отсутствует
8800	-	-	468047.95	1355114.72	Картометрический метод	5.0	Закрепление отсутствует
8801	-	-	468031.32	1355125.27	Картометрический метод	5.0	Закрепление отсутствует
8802	-	-	468019.59	1355108.27	Картометрический метод	5.0	Закрепление отсутствует
8803	-	-	467969.57	1355158.98	Картометрический метод	5.0	Закрепление отсутствует
8804	-	-	467963.46	1355152.18	Картометрический метод	5.0	Закрепление отсутствует
8805	-	-	467963.78	1355151.85	Картометрический метод	5.0	Закрепление отсутствует
8806	-	-	468002.98	1355118.94	Картометрический метод	5.0	Закрепление отсутствует
8807	-	-	467983.13	1355093.61	Картометрический метод	5.0	Закрепление отсутствует
8808	-	-	467958.57	1355062.27	Картометрический метод	5.0	Закрепление отсутствует
8809	-	-	467977.05	1355047.74	Картометрический метод	5.0	Закрепление отсутствует
8810	-	-	467966.16	1355027.19	Картометрический метод	5.0	Закрепление отсутствует
8811	-	-	468031.55	1355016.75	Картометрический метод	5.0	Закрепление отсутствует
8812	-	-	468043.59	1355034.16	Картометрический метод	5.0	Закрепление отсутствует
8813	-	-	468048.79	1355041.67	Картометрический метод	5.0	Закрепление отсутствует
8814	-	-	468067.21	1355068.44	Картометрический метод	5.0	Закрепление отсутствует
8815	-	-	468090.44	1355053.28	Картометрический метод	5.0	Закрепление отсутствует
8816	-	-	468075.41	1355022.78	Картометрический метод	5.0	Закрепление отсутствует
8817	-	-	468067.50	1355010.66	Картометрический метод	5.0	Закрепление отсутствует
8818	-	-	468058.89	1354997.47	Картометрический метод	5.0	Закрепление отсутствует
8819	-	-	468063.31	1354990.47	Картометрический метод	5.0	Закрепление отсутствует
8820	-	-	468060.41	1354986.61	Картометрический метод	5.0	Закрепление отсутствует
8821	-	-	468069.59	1354980.53	Картометрический метод	5.0	Закрепление отсутствует

2. Сведения о характерных точках границ объекта							
Обозначение характерных точек границ	Существующие координаты, м		Измененные (уточненные) координаты, м		Метод определения координат характерной точки	Средняя квадратическая погрешность положения характерной точки (Mt), м	Описание обозначения точки на местности (при наличии)
	X	Y	X	Y			
1	2	3	4	5	6	7	8
8822	-	-	468082.90	1354959.46	Картометрический метод	5.0	Закрепление отсутствует
8823	-	-	468092.80	1354959.68	Картометрический метод	5.0	Закрепление отсутствует
8824	-	-	468102.88	1354975.87	Картометрический метод	5.0	Закрепление отсутствует
8825	-	-	468116.87	1354998.33	Картометрический метод	5.0	Закрепление отсутствует
8826	-	-	468121.79	1355006.22	Картометрический метод	5.0	Закрепление отсутствует
8827	-	-	468156.26	1354982.64	Картометрический метод	5.0	Закрепление отсутствует
8828	-	-	468164.57	1354994.78	Картометрический метод	5.0	Закрепление отсутствует
8829	-	-	468174.79	1355009.70	Картометрический метод	5.0	Закрепление отсутствует
8830	-	-	468208.68	1355054.33	Картометрический метод	5.0	Закрепление отсутствует
8831	-	-	468200.84	1355058.40	Картометрический метод	5.0	Закрепление отсутствует
8832	-	-	468200.49	1355057.88	Картометрический метод	5.0	Закрепление отсутствует
8833	-	-	468200.54	1355057.85	Картометрический метод	5.0	Закрепление отсутствует
8834	-	-	468185.29	1355035.57	Картометрический метод	5.0	Закрепление отсутствует
8835	-	-	468184.69	1355035.98	Картометрический метод	5.0	Закрепление отсутствует
8836	-	-	468169.49	1355013.79	Картометрический метод	5.0	Закрепление отсутствует
8837	-	-	468169.19	1355013.78	Картометрический метод	5.0	Закрепление отсутствует
8838	-	-	468169.95	1355013.26	Картометрический метод	5.0	Закрепление отсутствует
8839	-	-	468154.70	1354990.98	Картометрический метод	5.0	Закрепление отсутствует
8840	-	-	468124.16	1355011.87	Картометрический метод	5.0	Закрепление отсутствует
8841	-	-	468124.53	1355012.42	Картометрический метод	5.0	Закрепление отсутствует
8842	-	-	468123.70	1355012.39	Картометрический метод	5.0	Закрепление отсутствует
8843	-	-	468093.16	1355033.29	Картометрический метод	5.0	Закрепление отсутствует
8844	-	-	468108.42	1355055.58	Картометрический метод	5.0	Закрепление отсутствует
8845	-	-	468123.69	1355077.88	Картометрический метод	5.0	Закрепление отсутствует
8846	-	-	468124.22	1355077.51	Картометрический метод	5.0	Закрепление отсутствует

2. Сведения о характерных точках границ объекта							
Обозначение характерных точек границ	Существующие координаты, м		Измененные (уточненные) координаты, м		Метод определения координат характерной точки	Средняя квадратическая погрешность положения характерной точки (Mt), м	Описание обозначения точки на местности (при наличии)
	X	Y	X	Y			
1	2	3	4	5	6	7	8
8847	-	-	468139.42	1355099.71	Картометрический метод	5.0	Закрепление отсутствует
8848	-	-	468139.46	1355099.83	Картометрический метод	5.0	Закрепление отсутствует
8849	-	-	468129.57	1355106.59	Картометрический метод	5.0	Закрепление отсутствует
8850	-	-	468156.27	1355147.89	Картометрический метод	5.0	Закрепление отсутствует
8851	-	-	468160.26	1355145.88	Картометрический метод	5.0	Закрепление отсутствует
8852	-	-	468155.97	1355148.91	Картометрический метод	5.0	Закрепление отсутствует
8853	-	-	468173.11	1355175.39	Картометрический метод	5.0	Закрепление отсутствует
8854	-	-	468172.47	1355177.23	Картометрический метод	5.0	Закрепление отсутствует
8855	-	-	468178.99	1355194.92	Картометрический метод	5.0	Закрепление отсутствует
8856	-	-	468200.57	1355203.78	Картометрический метод	5.0	Закрепление отсутствует
8857	-	-	468275.17	1355208.91	Картометрический метод	5.0	Закрепление отсутствует
8858	-	-	468319.68	1355208.96	Картометрический метод	5.0	Закрепление отсутствует
8859	-	-	468336.05	1355197.61	Картометрический метод	5.0	Закрепление отсутствует
8860	-	-	468353.76	1355167.95	Картометрический метод	5.0	Закрепление отсутствует
8861	-	-	468366.87	1355150.28	Картометрический метод	5.0	Закрепление отсутствует
8862	-	-	468364.26	1355143.96	Картометрический метод	5.0	Закрепление отсутствует
8863	-	-	468349.97	1355142.84	Картометрический метод	5.0	Закрепление отсутствует
8864	-	-	468355.12	1355133.55	Картометрический метод	5.0	Закрепление отсутствует
8865	-	-	468373.39	1355100.62	Картометрический метод	5.0	Закрепление отсутствует
8866	-	-	468369.84	1355096.40	Картометрический метод	5.0	Закрепление отсутствует
8867	-	-	468353.28	1355071.38	Картометрический метод	5.0	Закрепление отсутствует
8868	-	-	468358.21	1355068.14	Картометрический метод	5.0	Закрепление отсутствует
8869	-	-	468374.69	1355093.22	Картометрический метод	5.0	Закрепление отсутствует
8870	-	-	468408.12	1355071.24	Картометрический метод	5.0	Закрепление отсутствует
8871	-	-	468427.01	1355058.83	Картометрический метод	5.0	Закрепление отсутствует

2. Сведения о характерных точках границ объекта							
Обозначение характерных точек границ	Существующие координаты, м		Измененные (уточненные) координаты, м		Метод определения координат характерной точки	Средняя квадратическая погрешность положения характерной точки (Mt), м	Описание обозначения точки на местности (при наличии)
	X	Y	X	Y			
1	2	3	4	5	6	7	8
8872	-	-	468427.01	1355058.83	Картометрический метод	5.0	Закрепление отсутствует
8873	-	-	468460.44	1355036.84	Картометрический метод	5.0	Закрепление отсутствует
8874	-	-	468443.54	1355012.07	Картометрический метод	5.0	Закрепление отсутствует
8875	-	-	468410.11	1355034.03	Картометрический метод	5.0	Закрепление отсутствует
8876	-	-	468410.11	1355034.04	Картометрический метод	5.0	Закрепление отсутствует
8877	-	-	468395.79	1355012.24	Картометрический метод	5.0	Закрепление отсутствует
8878	-	-	468382.33	1355021.08	Картометрический метод	5.0	Закрепление отсутствует
8879	-	-	468369.23	1354997.87	Картометрический метод	5.0	Закрепление отсутствует
8880	-	-	468366.27	1354992.63	Картометрический метод	5.0	Закрепление отсутствует
8881	-	-	468354.70	1354972.13	Картометрический метод	5.0	Закрепление отсутствует
8882	-	-	468354.69	1354972.14	Картометрический метод	5.0	Закрепление отсутствует
8883	-	-	468338.38	1354947.41	Картометрический метод	5.0	Закрепление отсутствует
8884	-	-	468293.82	1354976.70	Картометрический метод	5.0	Закрепление отсутствует
8885	-	-	468293.82	1354976.70	Картометрический метод	5.0	Закрепление отсутствует
8886	-	-	468275.64	1354971.58	Картометрический метод	5.0	Закрепление отсутствует
8887	-	-	468262.67	1354951.84	Картометрический метод	5.0	Закрепление отсутствует
8888	-	-	468243.27	1354962.60	Картометрический метод	5.0	Закрепление отсутствует
8889	-	-	468236.92	1354953.76	Картометрический метод	5.0	Закрепление отсутствует
8890	-	-	468223.61	1354949.18	Картометрический метод	5.0	Закрепление отсутствует
8891	-	-	468206.73	1354943.37	Картометрический метод	5.0	Закрепление отсутствует
8892	-	-	468167.01	1354929.70	Картометрический метод	5.0	Закрепление отсутствует
8893	-	-	468166.24	1354929.43	Картометрический метод	5.0	Закрепление отсутствует
8894	-	-	468159.47	1354929.22	Картометрический метод	5.0	Закрепление отсутствует
8895	-	-	468155.56	1354929.10	Картометрический метод	5.0	Закрепление отсутствует
8896	-	-	468260.28	1354829.64	Картометрический метод	5.0	Закрепление отсутствует

2. Сведения о характерных точках границ объекта							
Обозначение характерных точек границ	Существующие координаты, м		Измененные (уточненные) координаты, м		Метод определения координат характерной точки	Средняя квадратическая погрешность положения характерной точки (Mt), м	Описание обозначения точки на местности (при наличии)
	X	Y	X	Y			
1	2	3	4	5	6	7	8
8897	-	-	468269.64	1354820.75	Картометрический метод	5.0	Закрепление отсутствует
8898	-	-	468302.50	1354791.28	Картометрический метод	5.0	Закрепление отсутствует
8899	-	-	468322.30	1354776.67	Картометрический метод	5.0	Закрепление отсутствует
8900	-	-	468325.42	1354770.72	Картометрический метод	5.0	Закрепление отсутствует
8901	-	-	468339.93	1354757.71	Картометрический метод	5.0	Закрепление отсутствует
8902	-	-	468335.69	1354751.15	Картометрический метод	5.0	Закрепление отсутствует
8903	-	-	468352.35	1354719.41	Картометрический метод	5.0	Закрепление отсутствует
8904	-	-	468354.89	1354714.57	Картометрический метод	5.0	Закрепление отсутствует
8905	-	-	468359.20	1354706.36	Картометрический метод	5.0	Закрепление отсутствует
8906	-	-	468362.48	1354700.12	Картометрический метод	5.0	Закрепление отсутствует
8907	-	-	468384.51	1354658.13	Картометрический метод	5.0	Закрепление отсутствует
8908	-	-	468387.70	1354652.06	Картометрический метод	5.0	Закрепление отсутствует
8909	-	-	468413.57	1354602.77	Картометрический метод	5.0	Закрепление отсутствует
8910	-	-	468413.64	1354602.63	Картометрический метод	5.0	Закрепление отсутствует
8911	-	-	468436.79	1354597.80	Картометрический метод	5.0	Закрепление отсутствует
8912	-	-	468413.22	1354639.55	Картометрический метод	5.0	Закрепление отсутствует
8913	-	-	468400.07	1354662.84	Картометрический метод	5.0	Закрепление отсутствует
8914	-	-	468392.35	1354676.51	Картометрический метод	5.0	Закрепление отсутствует
8915	-	-	468408.24	1354693.10	Картометрический метод	5.0	Закрепление отсутствует
8916	-	-	468426.26	1354711.84	Картометрический метод	5.0	Закрепление отсутствует
8917	-	-	468468.54	1354758.18	Картометрический метод	5.0	Закрепление отсутствует
8918	-	-	468482.93	1354772.68	Картометрический метод	5.0	Закрепление отсутствует
8919	-	-	468522.49	1354812.54	Картометрический метод	5.0	Закрепление отсутствует
8920	-	-	468526.92	1354817.00	Картометрический метод	5.0	Закрепление отсутствует
8921	-	-	468528.52	1354818.60	Картометрический метод	5.0	Закрепление отсутствует

2. Сведения о характерных точках границ объекта							
Обозначение характерных точек границ	Существующие координаты, м		Измененные (уточненные) координаты, м		Метод определения координат характерной точки	Средняя квадратическая погрешность положения характерной точки (Mt), м	Описание обозначения точки на местности (при наличии)
	X	Y	X	Y			
1	2	3	4	5	6	7	8
8922	-	-	468562.14	1354852.48	Картометрический метод	5.0	Закрепление отсутствует
8923	-	-	468568.66	1354859.05	Картометрический метод	5.0	Закрепление отсутствует
8924	-	-	468575.64	1354884.93	Картометрический метод	5.0	Закрепление отсутствует
8925	-	-	468589.17	1354893.80	Картометрический метод	5.0	Закрепление отсутствует
8926	-	-	468593.97	1354887.61	Картометрический метод	5.0	Закрепление отсутствует
8927	-	-	468589.17	1354893.81	Картометрический метод	5.0	Закрепление отсутствует
8928	-	-	468590.75	1354895.11	Картометрический метод	5.0	Закрепление отсутствует
8929	-	-	468592.96	1354899.07	Картометрический метод	5.0	Закрепление отсутствует
8930	-	-	468589.17	1354908.05	Картометрический метод	5.0	Закрепление отсутствует
8931	-	-	468591.59	1354910.11	Картометрический метод	5.0	Закрепление отсутствует
8932	-	-	468598.06	1354921.22	Картометрический метод	5.0	Закрепление отсутствует
8933	-	-	468603.79	1354917.34	Картометрический метод	5.0	Закрепление отсутствует
8934	-	-	468600.17	1354906.39	Картометрический метод	5.0	Закрепление отсутствует
8935	-	-	468595.68	1354900.19	Картометрический метод	5.0	Закрепление отсутствует
8936	-	-	468597.24	1354897.50	Картометрический метод	5.0	Закрепление отсутствует
8937	-	-	468593.97	1354887.61	Картометрический метод	5.0	Закрепление отсутствует
8938	-	-	468589.01	1354872.60	Картометрический метод	5.0	Закрепление отсутствует
8939	-	-	468632.88	1354832.15	Картометрический метод	5.0	Закрепление отсутствует
8940	-	-	468645.00	1354820.97	Картометрический метод	5.0	Закрепление отсутствует
8941	-	-	468656.66	1354819.63	Картометрический метод	5.0	Закрепление отсутствует
8942	-	-	468667.85	1354818.34	Картометрический метод	5.0	Закрепление отсутствует
8943	-	-	468693.64	1354807.38	Картометрический метод	5.0	Закрепление отсутствует
8944	-	-	468694.47	1354807.02	Картометрический метод	5.0	Закрепление отсутствует
8945	-	-	468706.43	1354803.08	Картометрический метод	5.0	Закрепление отсутствует
8946	-	-	468743.55	1354790.86	Картометрический метод	5.0	Закрепление отсутствует



2. Сведения о характерных точках границ объекта							
Обозначение характерных точек границ	Существующие координаты, м		Измененные (уточненные) координаты, м		Метод определения координат характерной точки	Средняя квадратическая погрешность положения характерной точки (Mt), м	Описание обозначения точки на местности (при наличии)
	X	Y	X	Y			
1	2	3	4	5	6	7	8
8947	-	-	468770.42	1354786.89	Картометрический метод	5.0	Закрепление отсутствует
8948	-	-	468749.04	1354744.06	Картометрический метод	5.0	Закрепление отсутствует
8949	-	-	468773.99	1354730.42	Картометрический метод	5.0	Закрепление отсутствует
8950	-	-	468811.08	1354710.12	Картометрический метод	5.0	Закрепление отсутствует
8951	-	-	468816.02	1354720.52	Картометрический метод	5.0	Закрепление отсутствует
8952	-	-	468832.28	1354712.80	Картометрический метод	5.0	Закрепление отсутствует
8953	-	-	468865.23	1354772.89	Картометрический метод	5.0	Закрепление отсутствует
8954	-	-	468879.31	1354759.85	Картометрический метод	5.0	Закрепление отсутствует
8955	-	-	468895.10	1354755.94	Картометрический метод	5.0	Закрепление отсутствует
8956	-	-	468899.61	1354753.80	Картометрический метод	5.0	Закрепление отсутствует
8957	-	-	468899.61	1354753.81	Картометрический метод	5.0	Закрепление отсутствует
8958	-	-	468960.16	1354725.14	Картометрический метод	5.0	Закрепление отсутствует
8959	-	-	468931.17	1354683.88	Картометрический метод	5.0	Закрепление отсутствует
8960	-	-	468906.71	1354706.22	Картометрический метод	5.0	Закрепление отсутствует
8961	-	-	468887.37	1354665.00	Картометрический метод	5.0	Закрепление отсутствует
8962	-	-	468859.41	1354605.40	Картометрический метод	5.0	Закрепление отсутствует
8963	-	-	468894.66	1354587.22	Картометрический метод	5.0	Закрепление отсутствует
8964	-	-	468884.56	1354570.44	Картометрический метод	5.0	Закрепление отсутствует
8965	-	-	468874.68	1354554.04	Картометрический метод	5.0	Закрепление отсутствует
8966	-	-	468922.20	1354527.53	Картометрический метод	5.0	Закрепление отсутствует
8967	-	-	468904.17	1354495.02	Картометрический метод	5.0	Закрепление отсутствует
8968	-	-	468916.84	1354488.07	Картометрический метод	5.0	Закрепление отсутствует
8969	-	-	468964.65	1354461.85	Картометрический метод	5.0	Закрепление отсутствует
8970	-	-	468994.24	1354443.72	Картометрический метод	5.0	Закрепление отсутствует
8971	-	-	468994.82	1354443.37	Картометрический метод	5.0	Закрепление отсутствует

2. Сведения о характерных точках границ объекта							
Обозначение характерных точек границ	Существующие координаты, м		Измененные (уточненные) координаты, м		Метод определения координат характерной точки	Средняя квадратическая погрешность положения характерной точки (Mt), м	Описание обозначения точки на местности (при наличии)
	X	Y	X	Y			
1	2	3	4	5	6	7	8
8972	-	-	469016.19	1354476.90	Картометрический метод	5.0	Закрепление отсутствует
8973	-	-	469090.67	1354461.76	Картометрический метод	5.0	Закрепление отсутствует
8974	-	-	469090.01	1354458.52	Картометрический метод	5.0	Закрепление отсутствует
8975	-	-	469146.80	1354431.05	Картометрический метод	5.0	Закрепление отсутствует
8976	-	-	469158.68	1354429.14	Картометрический метод	5.0	Закрепление отсутствует
8977	-	-	469170.82	1354488.88	Картометрический метод	5.0	Закрепление отсутствует
8978	-	-	469180.86	1354538.29	Картометрический метод	5.0	Закрепление отсутствует
8979	-	-	469189.49	1354578.94	Картометрический метод	5.0	Закрепление отсутствует
8980	-	-	469195.70	1354577.72	Картометрический метод	5.0	Закрепление отсутствует
8981	-	-	469228.75	1354571.22	Картометрический метод	5.0	Закрепление отсутствует
8982	-	-	469262.58	1354564.56	Картометрический метод	5.0	Закрепление отсутствует
8983	-	-	469279.09	1354591.97	Картометрический метод	5.0	Закрепление отсутствует
8984	-	-	469283.07	1354598.16	Картометрический метод	5.0	Закрепление отсутствует
8985	-	-	469294.53	1354594.43	Картометрический метод	5.0	Закрепление отсутствует
8986	-	-	469323.06	1354617.20	Картометрический метод	5.0	Закрепление отсутствует
8987	-	-	469322.00	1354617.73	Картометрический метод	5.0	Закрепление отсутствует
8988	-	-	469310.79	1354633.54	Картометрический метод	5.0	Закрепление отсутствует
8989	-	-	469304.00	1354643.11	Картометрический метод	5.0	Закрепление отсутствует
8990	-	-	469304.01	1354643.11	Картометрический метод	5.0	Закрепление отсутствует
8991	-	-	469297.05	1354656.03	Картометрический метод	5.0	Закрепление отсутствует
8992	-	-	469281.03	1354688.29	Картометрический метод	5.0	Закрепление отсутствует
8993	-	-	469276.70	1354697.01	Картометрический метод	5.0	Закрепление отсутствует
8994	-	-	469273.83	1354702.78	Картометрический метод	5.0	Закрепление отсутствует
8995	-	-	469282.93	1354706.57	Картометрический метод	5.0	Закрепление отсутствует
8996	-	-	469281.68	1354710.06	Картометрический метод	5.0	Закрепление отсутствует

2. Сведения о характерных точках границ объекта							
Обозначение характерных точек границ	Существующие координаты, м		Измененные (уточненные) координаты, м		Метод определения координат характерной точки	Средняя квадратическая погрешность положения характерной точки (Mt), м	Описание обозначения точки на местности (при наличии)
	X	Y	X	Y			
1	2	3	4	5	6	7	8
8997	-	-	469278.01	1354708.72	Картометрический метод	5.0	Закрепление отсутствует
8998	-	-	469258.22	1354755.34	Картометрический метод	5.0	Закрепление отсутствует
8999	-	-	469247.69	1354799.64	Картометрический метод	5.0	Закрепление отсутствует
9000	-	-	469251.51	1354801.30	Картометрический метод	5.0	Закрепление отсутствует
9001	-	-	469293.48	1354819.53	Картометрический метод	5.0	Закрепление отсутствует
9002	-	-	469292.11	1354822.70	Картометрический метод	5.0	Закрепление отсутствует
9003	-	-	469293.95	1354826.11	Картометрический метод	5.0	Закрепление отсутствует
9004	-	-	469305.38	1354832.92	Картометрический метод	5.0	Закрепление отсутствует
9005	-	-	469304.56	1354837.09	Картометрический метод	5.0	Закрепление отсутствует
9006	-	-	469302.16	1354849.28	Картометрический метод	5.0	Закрепление отсутствует
9007	-	-	469291.19	1354850.00	Картометрический метод	5.0	Закрепление отсутствует
9008	-	-	469291.34	1354859.82	Картометрический метод	5.0	Закрепление отсутствует
9009	-	-	469291.60	1354876.80	Картометрический метод	5.0	Закрепление отсутствует
9010	-	-	469297.16	1354876.92	Картометрический метод	5.0	Закрепление отсутствует
9011	-	-	469299.08	1354878.89	Картометрический метод	5.0	Закрепление отсутствует
9012	-	-	469300.91	1354887.08	Картометрический метод	5.0	Закрепление отсутствует
9013	-	-	469317.29	1354961.92	Картометрический метод	5.0	Закрепление отсутствует
9014	-	-	469318.61	1354967.97	Картометрический метод	5.0	Закрепление отсутствует
9015	-	-	469366.61	1354967.56	Картометрический метод	5.0	Закрепление отсутствует
9016	-	-	469382.69	1354969.59	Картометрический метод	5.0	Закрепление отсутствует
9017	-	-	469413.91	1354973.52	Картометрический метод	5.0	Закрепление отсутствует
9018	-	-	469481.05	1354983.11	Картометрический метод	5.0	Закрепление отсутствует
9019	-	-	469627.56	1354979.14	Картометрический метод	5.0	Закрепление отсутствует
9020	-	-	469640.79	1355018.50	Картометрический метод	5.0	Закрепление отсутствует
9021	-	-	469656.33	1355013.54	Картометрический метод	5.0	Закрепление отсутствует

2. Сведения о характерных точках границ объекта							
Обозначение характерных точек границ	Существующие координаты, м		Измененные (уточненные) координаты, м		Метод определения координат характерной точки	Средняя квадратическая погрешность положения характерной точки (Mt), м	Описание обозначения точки на местности (при наличии)
	X	Y	X	Y			
1	2	3	4	5	6	7	8
9022	-	-	469692.38	1354992.37	Картометрический метод	5.0	Закрепление отсутствует
9023	-	-	469712.89	1354985.09	Картометрический метод	5.0	Закрепление отсутствует
9024	-	-	469760.18	1354975.17	Картометрический метод	5.0	Закрепление отсутствует
9025	-	-	469778.70	1354967.89	Картометрический метод	5.0	Закрепление отсутствует
9026	-	-	469786.97	1354959.96	Картометрический метод	5.0	Закрепление отсутствует
9027	-	-	469790.54	1354954.45	Картометрический метод	5.0	Закрепление отсутствует
9028	-	-	469793.26	1354956.42	Картометрический метод	5.0	Закрепление отсутствует
9029	-	-	469813.55	1354969.71	Картометрический метод	5.0	Закрепление отсутствует
9030	-	-	469813.90	1354969.94	Картометрический метод	5.0	Закрепление отсутствует
9031	-	-	469815.79	1354972.08	Картометрический метод	5.0	Закрепление отсутствует
9032	-	-	469830.08	1354988.27	Картометрический метод	5.0	Закрепление отсутствует
9033	-	-	469839.92	1354999.44	Картометрический метод	5.0	Закрепление отсутствует
9034	-	-	469817.88	1355018.90	Картометрический метод	5.0	Закрепление отсутствует
9035	-	-	469819.30	1355020.36	Картометрический метод	5.0	Закрепление отсутствует
9036	-	-	469833.51	1355038.68	Картометрический метод	5.0	Закрепление отсутствует
9037	-	-	469812.43	1355052.62	Картометрический метод	5.0	Закрепление отсутствует
9038	-	-	469780.76	1355064.23	Картометрический метод	5.0	Закрепление отсутствует
9039	-	-	469784.03	1355069.23	Картометрический метод	5.0	Закрепление отсутствует
9040	-	-	469774.08	1355075.37	Картометрический метод	5.0	Закрепление отсутствует
9041	-	-	469768.00	1355079.14	Картометрический метод	5.0	Закрепление отсутствует
9042	-	-	469783.79	1355104.64	Картометрический метод	5.0	Закрепление отсутствует
9043	-	-	469790.65	1355100.41	Картометрический метод	5.0	Закрепление отсутствует
9044	-	-	469801.29	1355131.14	Картометрический метод	5.0	Закрепление отсутствует
9045	-	-	469767.26	1355173.68	Картометрический метод	5.0	Закрепление отсутствует
9046	-	-	469764.59	1355169.29	Картометрический метод	5.0	Закрепление отсутствует

2. Сведения о характерных точках границ объекта							
Обозначение характерных точек границ	Существующие координаты, м		Измененные (уточненные) координаты, м		Метод определения координат характерной точки	Средняя квадратическая погрешность положения характерной точки (Mt), м	Описание обозначения точки на местности (при наличии)
	X	Y	X	Y			
1	2	3	4	5	6	7	8
9047	-	-	469705.59	1355206.30	Картометрический метод	5.0	Закрепление отсутствует
9048	-	-	469713.70	1355219.40	Картометрический метод	5.0	Закрепление отсутствует
9049	-	-	469700.03	1355227.85	Картометрический метод	5.0	Закрепление отсутствует
9050	-	-	469695.62	1355233.04	Картометрический метод	5.0	Закрепление отсутствует
9051	-	-	469691.34	1355225.87	Картометрический метод	5.0	Закрепление отсутствует
9052	-	-	469684.63	1355216.97	Картометрический метод	5.0	Закрепление отсутствует
9053	-	-	469679.15	1355210.21	Картометрический метод	5.0	Закрепление отсутствует
9054	-	-	469663.10	1355193.46	Картометрический метод	5.0	Закрепление отсутствует
9055	-	-	469646.35	1355180.59	Картометрический метод	5.0	Закрепление отсутствует
9056	-	-	469642.73	1355178.52	Картометрический метод	5.0	Закрепление отсутствует
9057	-	-	469628.32	1355170.27	Картометрический метод	5.0	Закрепление отсутствует
9058	-	-	469619.77	1355162.37	Картометрический метод	5.0	Закрепление отсутствует
9059	-	-	469581.56	1355154.17	Картометрический метод	5.0	Закрепление отсутствует
9060	-	-	469557.72	1355149.50	Картометрический метод	5.0	Закрепление отсутствует
9061	-	-	469525.39	1355145.18	Картометрический метод	5.0	Закрепление отсутствует
9062	-	-	469525.53	1355143.76	Картометрический метод	5.0	Закрепление отсутствует
9063	-	-	469507.87	1355141.10	Картометрический метод	5.0	Закрепление отсутствует
9064	-	-	469478.19	1355136.01	Картометрический метод	5.0	Закрепление отсутствует
9065	-	-	469445.60	1355130.90	Картометрический метод	5.0	Закрепление отсутствует
9066	-	-	469422.37	1355127.21	Картометрический метод	5.0	Закрепление отсутствует
9067	-	-	469388.45	1355121.33	Картометрический метод	5.0	Закрепление отсутствует
9068	-	-	469324.91	1355110.74	Картометрический метод	5.0	Закрепление отсутствует
9069	-	-	469284.94	1355103.90	Картометрический метод	5.0	Закрепление отсутствует
9070	-	-	469260.50	1355101.04	Картометрический метод	5.0	Закрепление отсутствует
9071	-	-	469260.45	1355102.57	Картометрический метод	5.0	Закрепление отсутствует

2. Сведения о характерных точках границ объекта							
Обозначение характерных точек границ	Существующие координаты, м		Измененные (уточненные) координаты, м		Метод определения координат характерной точки	Средняя квадратическая погрешность положения характерной точки (Mt), м	Описание обозначения точки на местности (при наличии)
	X	Y	X	Y			
1	2	3	4	5	6	7	8
9072	-	-	469225.66	1355101.20	Картометрический метод	5.0	Закрепление отсутствует
9073	-	-	469225.66	1355100.90	Картометрический метод	5.0	Закрепление отсутствует
9074	-	-	469212.34	1355098.08	Картометрический метод	5.0	Закрепление отсутствует
9075	-	-	469196.46	1355094.72	Картометрический метод	5.0	Закрепление отсутствует
9076	-	-	469178.38	1355089.82	Картометрический метод	5.0	Закрепление отсутствует
9077	-	-	469178.37	1355089.82	Картометрический метод	5.0	Закрепление отсутствует
9078	-	-	469162.99	1355082.96	Картометрический метод	5.0	Закрепление отсутствует
9079	-	-	469163.67	1355081.39	Картометрический метод	5.0	Закрепление отсутствует
9080	-	-	469134.64	1355063.89	Картометрический метод	5.0	Закрепление отсутствует
9081	-	-	469094.64	1355038.69	Картометрический метод	5.0	Закрепление отсутствует
9082	-	-	469077.56	1355029.25	Картометрический метод	5.0	Закрепление отсутствует
9083	-	-	469059.20	1355020.94	Картометрический метод	5.0	Закрепление отсутствует
9084	-	-	469041.49	1355013.97	Картометрический метод	5.0	Закрепление отсутствует
9085	-	-	469023.88	1355008.97	Картометрический метод	5.0	Закрепление отсутствует
9086	-	-	469022.73	1355005.82	Картометрический метод	5.0	Закрепление отсутствует
9087	-	-	468982.21	1355002.66	Картометрический метод	5.0	Закрепление отсутствует
9088	-	-	468957.76	1355003.59	Картометрический метод	5.0	Закрепление отсутствует
9089	-	-	468950.50	1355004.20	Картометрический метод	5.0	Закрепление отсутствует
9090	-	-	468950.97	1355005.12	Картометрический метод	5.0	Закрепление отсутствует
9091	-	-	468901.47	1355012.96	Картометрический метод	5.0	Закрепление отсутствует
9092	-	-	468901.83	1355010.96	Картометрический метод	5.0	Закрепление отсутствует
9093	-	-	468887.83	1355013.77	Картометрический метод	5.0	Закрепление отсутствует
9094	-	-	468886.39	1355014.14	Картометрический метод	5.0	Закрепление отсутствует
9095	-	-	468860.20	1355020.84	Картометрический метод	5.0	Закрепление отсутствует
9096	-	-	468861.33	1355024.61	Картометрический метод	5.0	Закрепление отсутствует

2. Сведения о характерных точках границ объекта							
Обозначение характерных точек границ	Существующие координаты, м		Измененные (уточненные) координаты, м		Метод определения координат характерной точки	Средняя квадратическая погрешность положения характерной точки (Mt), м	Описание обозначения точки на местности (при наличии)
	X	Y	X	Y			
1	2	3	4	5	6	7	8
9097	-	-	468837.70	1355032.10	Картометрический метод	5.0	Закрепление отсутствует
9098	-	-	468835.70	1355027.68	Картометрический метод	5.0	Закрепление отсутствует
9099	-	-	468827.63	1355030.18	Картометрический метод	5.0	Закрепление отсутствует
9100	-	-	468798.74	1355043.57	Картометрический метод	5.0	Закрепление отсутствует
9101	-	-	468798.20	1355042.49	Картометрический метод	5.0	Закрепление отсутствует
9102	-	-	468782.88	1355050.13	Картометрический метод	5.0	Закрепление отсутствует
9103	-	-	468768.40	1355057.47	Картометрический метод	5.0	Закрепление отсутствует
9104	-	-	468753.88	1355065.40	Картометрический метод	5.0	Закрепление отсутствует
9105	-	-	468739.94	1355073.98	Картометрический метод	5.0	Закрепление отсутствует
9106	-	-	468718.49	1355087.64	Картометрический метод	5.0	Закрепление отсутствует
9107	-	-	468711.09	1355093.97	Картометрический метод	5.0	Закрепление отсутствует
9108	-	-	468704.45	1355099.65	Картометрический метод	5.0	Закрепление отсутствует
9109	-	-	468677.99	1355121.54	Картометрический метод	5.0	Закрепление отсутствует
9110	-	-	468668.04	1355131.10	Картометрический метод	5.0	Закрепление отсутствует
9111	-	-	468662.40	1355136.15	Картометрический метод	5.0	Закрепление отсутствует
9112	-	-	468662.94	1355138.15	Картометрический метод	5.0	Закрепление отсутствует
9113	-	-	468632.18	1355164.15	Картометрический метод	5.0	Закрепление отсутствует
9114	-	-	468609.37	1355183.43	Картометрический метод	5.0	Закрепление отсутствует
9115	-	-	468608.46	1355182.13	Картометрический метод	5.0	Закрепление отсутствует
9116	-	-	468592.49	1355193.58	Картометрический метод	5.0	Закрепление отсутствует
9117	-	-	468587.31	1355197.29	Картометрический метод	5.0	Закрепление отсутствует
9118	-	-	468586.42	1355195.82	Картометрический метод	5.0	Закрепление отсутствует
9119	-	-	468569.28	1355207.95	Картометрический метод	5.0	Закрепление отсутствует
9120	-	-	468569.67	1355208.78	Картометрический метод	5.0	Закрепление отсутствует
9121	-	-	468559.52	1355215.13	Картометрический метод	5.0	Закрепление отсутствует

2. Сведения о характерных точках границ объекта							
Обозначение характерных точек границ	Существующие координаты, м		Измененные (уточненные) координаты, м		Метод определения координат характерной точки	Средняя квадратическая погрешность положения характерной точки (Mt), м	Описание обозначения точки на местности (при наличии)
	X	Y	X	Y			
1	2	3	4	5	6	7	8
9122	-	-	468523.92	1355237.02	Картометрический метод	5.0	Закрепление отсутствует
9123	-	-	468487.85	1355259.85	Картометрический метод	5.0	Закрепление отсутствует
9124	-	-	468469.73	1355271.74	Картометрический метод	5.0	Закрепление отсутствует
9125	-	-	468460.31	1355278.59	Картометрический метод	5.0	Закрепление отсутствует
9126	-	-	468452.07	1355283.92	Картометрический метод	5.0	Закрепление отсутствует
9127	-	-	468443.41	1355289.77	Картометрический метод	5.0	Закрепление отсутствует
9128	-	-	468444.23	1355291.39	Картометрический метод	5.0	Закрепление отсутствует
9129	-	-	468409.42	1355314.65	Картометрический метод	5.0	Закрепление отсутствует
9130	-	-	468408.81	1355313.74	Картометрический метод	5.0	Закрепление отсутствует
9131	-	-	468405.69	1355315.61	Картометрический метод	5.0	Закрепление отсутствует
9132	-	-	468393.71	1355322.45	Картометрический метод	5.0	Закрепление отсутствует
9133	-	-	468384.05	1355327.28	Картометрический метод	5.0	Закрепление отсутствует
9134	-	-	468378.02	1355329.20	Картометрический метод	5.0	Закрепление отсутствует
9135	-	-	468378.50	1355332.28	Картометрический метод	5.0	Закрепление отсутствует
9136	-	-	468372.98	1355333.07	Картометрический метод	5.0	Закрепление отсутствует
9137	-	-	468356.22	1355334.59	Картометрический метод	5.0	Закрепление отсутствует
9138	-	-	468356.04	1355332.89	Картометрический метод	5.0	Закрепление отсутствует
9139	-	-	468327.76	1355333.90	Картометрический метод	5.0	Закрепление отсутствует
9140	-	-	468327.93	1355335.79	Картометрический метод	5.0	Закрепление отсутствует
9141	-	-	468310.34	1355336.31	Картометрический метод	5.0	Закрепление отсутствует
9142	-	-	468290.97	1355336.63	Картометрический метод	5.0	Закрепление отсутствует
9143	-	-	468272.60	1355336.24	Картометрический метод	5.0	Закрепление отсутствует
9144	-	-	468262.54	1355337.13	Картометрический метод	5.0	Закрепление отсутствует
9145	-	-	468235.57	1355336.69	Картометрический метод	5.0	Закрепление отсутствует
9146	-	-	468218.31	1355336.22	Картометрический метод	5.0	Закрепление отсутствует



2. Сведения о характерных точках границ объекта							
Обозначение характерных точек границ	Существующие координаты, м		Измененные (уточненные) координаты, м		Метод определения координат характерной точки	Средняя квадратическая погрешность положения характерной точки (Mt), м	Описание обозначения точки на местности (при наличии)
	X	Y	X	Y			
1	2	3	4	5	6	7	8
9147	-	-	468201.82	1355337.54	Картометрический метод	5.0	Закрепление отсутствует
9148	-	-	468181.02	1355339.26	Картометрический метод	5.0	Закрепление отсутствует
9149	-	-	468165.75	1355339.06	Картометрический метод	5.0	Закрепление отсутствует
9150	-	-	468129.27	1355341.81	Картометрический метод	5.0	Закрепление отсутствует
9151	-	-	468116.91	1355345.69	Картометрический метод	5.0	Закрепление отсутствует
9152	-	-	468105.61	1355347.62	Картометрический метод	5.0	Закрепление отсутствует
9153	-	-	468069.42	1355358.97	Картометрический метод	5.0	Закрепление отсутствует
9154	-	-	468059.34	1355362.94	Картометрический метод	5.0	Закрепление отсутствует
9155	-	-	468034.56	1355372.62	Картометрический метод	5.0	Закрепление отсутствует
9156	-	-	468009.39	1355385.10	Картометрический метод	5.0	Закрепление отсутствует
9157	-	-	467995.70	1355391.42	Картометрический метод	5.0	Закрепление отсутствует
9158	-	-	467986.60	1355396.80	Картометрический метод	5.0	Закрепление отсутствует
9159	-	-	467965.46	1355410.58	Картометрический метод	5.0	Закрепление отсутствует
9160	-	-	467947.17	1355423.12	Картометрический метод	5.0	Закрепление отсутствует
9161	-	-	467949.60	1355427.90	Картометрический метод	5.0	Закрепление отсутствует
9162	-	-	467912.83	1355455.59	Картометрический метод	5.0	Закрепление отсутствует
9163	-	-	467910.87	1355454.76	Картометрический метод	5.0	Закрепление отсутствует
9164	-	-	467893.80	1355471.29	Картометрический метод	5.0	Закрепление отсутствует
9165	-	-	467884.47	1355479.19	Картометрический метод	5.0	Закрепление отсутствует
9166	-	-	467856.87	1355502.56	Картометрический метод	5.0	Закрепление отсутствует
9167	-	-	467835.23	1355525.98	Картометрический метод	5.0	Закрепление отсутствует
9168	-	-	467825.93	1355536.60	Картометрический метод	5.0	Закрепление отсутствует
9169	-	-	467790.51	1355560.17	Картометрический метод	5.0	Закрепление отсутствует
9170	-	-	467780.27	1355569.37	Картометрический метод	5.0	Закрепление отсутствует
9171	-	-	467806.74	1355545.58	Картометрический метод	5.0	Закрепление отсутствует

2. Сведения о характерных точках границ объекта							
Обозначение характерных точек границ	Существующие координаты, м		Измененные (уточненные) координаты, м		Метод определения координат характерной точки	Средняя квадратическая погрешность положения характерной точки (Mt), м	Описание обозначения точки на местности (при наличии)
	X	Y	X	Y			
1	2	3	4	5	6	7	8
9172	-	-	467778.18	1355499.82	Картометрический метод	5.0	Закрепление отсутствует
9173	-	-	467748.43	1355518.45	Картометрический метод	5.0	Закрепление отсутствует
9174	-	-	467748.59	1355518.71	Картометрический метод	5.0	Закрепление отсутствует
9175	-	-	467718.30	1355537.65	Картометрический метод	5.0	Закрепление отсутствует
9176	-	-	467745.89	1355581.86	Картометрический метод	5.0	Закрепление отсутствует
9177	-	-	467726.82	1355590.59	Картометрический метод	5.0	Закрепление отсутствует
9178	-	-	467666.91	1355618.03	Картометрический метод	5.0	Закрепление отсутствует
9179	-	-	467650.48	1355591.74	Картометрический метод	5.0	Закрепление отсутствует
9180	-	-	467590.84	1355629.01	Картометрический метод	5.0	Закрепление отсутствует
9181	-	-	467540.21	1355660.64	Картометрический метод	5.0	Закрепление отсутствует
9182	-	-	467540.11	1355660.63	Картометрический метод	5.0	Закрепление отсутствует
9183	-	-	467561.94	1355695.56	Картометрический метод	5.0	Закрепление отсутствует
9184	-	-	467555.30	1355701.11	Картометрический метод	5.0	Закрепление отсутствует
9185	-	-	467527.07	1355728.67	Картометрический метод	5.0	Закрепление отсутствует
9186	-	-	467515.59	1355740.08	Картометрический метод	5.0	Закрепление отсутствует
9187	-	-	467502.21	1355753.39	Картометрический метод	5.0	Закрепление отсутствует
9188	-	-	467528.50	1355726.54	Картометрический метод	5.0	Закрепление отсутствует
9189	-	-	467503.37	1355683.31	Картометрический метод	5.0	Закрепление отсутствует
9190	-	-	467472.07	1355701.51	Картометрический метод	5.0	Закрепление отсутствует
9191	-	-	467471.27	1355700.14	Картометрический метод	5.0	Закрепление отсутствует
9192	-	-	467439.63	1355721.42	Картометрический метод	5.0	Закрепление отсутствует
9193	-	-	467415.19	1355737.86	Картометрический метод	5.0	Закрепление отсутствует
9194	-	-	467364.22	1355772.79	Картометрический метод	5.0	Закрепление отсутствует
9195	-	-	467386.82	1355806.60	Картометрический метод	5.0	Закрепление отсутствует
9196	-	-	467384.47	1355803.12	Картометрический метод	5.0	Закрепление отсутствует

2. Сведения о характерных точках границ объекта							
Обозначение характерных точек границ	Существующие координаты, м		Измененные (уточненные) координаты, м		Метод определения координат характерной точки	Средняя квадратическая погрешность положения характерной точки (Mt), м	Описание обозначения точки на местности (при наличии)
	X	Y	X	Y			
1	2	3	4	5	6	7	8
9197	-	-	467352.07	1355847.46	Картометрический метод	5.0	Закрепление отсутствует
9198	-	-	467343.94	1355835.56	Картометрический метод	5.0	Закрепление отсутствует
9199	-	-	467320.51	1355801.23	Картометрический метод	5.0	Закрепление отсутствует
9200	-	-	467284.58	1355824.62	Картометрический метод	5.0	Закрепление отсутствует
9201	-	-	467284.58	1355824.61	Картометрический метод	5.0	Закрепление отсутствует
9202	-	-	467262.14	1355839.44	Картометрический метод	5.0	Закрепление отсутствует
9203	-	-	467235.64	1355856.97	Картометрический метод	5.0	Закрепление отсутствует
9204	-	-	467245.34	1355878.01	Картометрический метод	5.0	Закрепление отсутствует
9205	-	-	467246.22	1355885.53	Картометрический метод	5.0	Закрепление отсутствует
9206	-	-	467269.56	1355878.50	Картометрический метод	5.0	Закрепление отсутствует
9207	-	-	467275.37	1355928.16	Картометрический метод	5.0	Закрепление отсутствует
9208	-	-	467298.71	1355921.13	Картометрический метод	5.0	Закрепление отсутствует
9209	-	-	467322.81	1355913.42	Картометрический метод	5.0	Закрепление отсутствует
9210	-	-	467313.74	1355918.92	Картометрический метод	5.0	Закрепление отсутствует
9211	-	-	467305.25	1355921.93	Картометрический метод	5.0	Закрепление отсутствует
9212	-	-	467278.75	1355931.34	Картометрический метод	5.0	Закрепление отсутствует
9213	-	-	467260.86	1355936.31	Картометрический метод	5.0	Закрепление отсутствует
9214	-	-	467245.50	1355940.20	Картометрический метод	5.0	Закрепление отсутствует
9215	-	-	467241.84	1355905.94	Картометрический метод	5.0	Закрепление отсутствует
9216	-	-	467239.21	1355881.38	Картометрический метод	5.0	Закрепление отсутствует
9217	-	-	467231.50	1355863.43	Картометрический метод	5.0	Закрепление отсутствует
9218	-	-	467194.99	1355887.48	Картометрический метод	5.0	Закрепление отсутствует
9219	-	-	467182.22	1355895.20	Картометрический метод	5.0	Закрепление отсутствует
8536	-	-	467178.09	1355885.75	Картометрический метод	5.0	Закрепление отсутствует
9220	-	-	467903.08	1355169.80	Картометрический метод	5.0	Закрепление отсутствует

2. Сведения о характерных точках границ объекта							
Обозначение характерных точек границ	Существующие координаты, м		Измененные (уточненные) координаты, м		Метод определения координат характерной точки	Средняя квадратическая погрешность положения характерной точки (Mt), м	Описание обозначения точки на местности (при наличии)
	X	Y	X	Y			
1	2	3	4	5	6	7	8
9221	-	-	467891.79	1355172.94	Картометрический метод	5.0	Закрепление отсутствует
9222	-	-	467895.22	1355177.27	Картометрический метод	5.0	Закрепление отсутствует
9223	-	-	467896.46	1355177.40	Картометрический метод	5.0	Закрепление отсутствует
9224	-	-	467929.64	1355181.11	Картометрический метод	5.0	Закрепление отсутствует
9225	-	-	467903.77	1355170.09	Картометрический метод	5.0	Закрепление отсутствует
9220	-	-	467903.08	1355169.80	Картометрический метод	5.0	Закрепление отсутствует
9226	-	-	467886.52	1355166.30	Картометрический метод	5.0	Закрепление отсутствует
9227	-	-	467897.73	1355160.39	Картометрический метод	5.0	Закрепление отсутствует
9228	-	-	467888.72	1355135.99	Картометрический метод	5.0	Закрепление отсутствует
9229	-	-	467870.46	1355146.08	Картометрический метод	5.0	Закрепление отсутствует
9226	-	-	467886.52	1355166.30	Картометрический метод	5.0	Закрепление отсутствует
9230	-	-	467830.13	1355273.21	Картометрический метод	5.0	Закрепление отсутствует
9231	-	-	467854.62	1355251.09	Картометрический метод	5.0	Закрепление отсутствует
9232	-	-	467842.77	1355227.35	Картометрический метод	5.0	Закрепление отсутствует
9233	-	-	467816.95	1355251.35	Картометрический метод	5.0	Закрепление отсутствует
9230	-	-	467830.13	1355273.21	Картометрический метод	5.0	Закрепление отсутствует
9234	-	-	467132.69	1355958.49	Картометрический метод	5.0	Закрепление отсутствует
9235	-	-	467161.15	1355953.00	Картометрический метод	5.0	Закрепление отсутствует
9236	-	-	467150.43	1355918.03	Картометрический метод	5.0	Закрепление отсутствует
9237	-	-	467127.65	1355920.89	Картометрический метод	5.0	Закрепление отсутствует
9238	-	-	467127.65	1355921.05	Картометрический метод	5.0	Закрепление отсутствует
9234	-	-	467132.69	1355958.49	Картометрический метод	5.0	Закрепление отсутствует
9239	-	-	467932.79	1355420.18	Картометрический метод	5.0	Закрепление отсутствует
9240	-	-	467923.96	1355406.19	Картометрический метод	5.0	Закрепление отсутствует
9241	-	-	467920.75	1355401.10	Картометрический метод	5.0	Закрепление отсутствует

2. Сведения о характерных точках границ объекта							
Обозначение характерных точек границ	Существующие координаты, м		Измененные (уточненные) координаты, м		Метод определения координат характерной точки	Средняя квадратическая погрешность положения характерной точки (Mt), м	Описание обозначения точки на местности (при наличии)
	X	Y	X	Y			
1	2	3	4	5	6	7	8
9242	-	-	467917.85	1355396.19	Картометрический метод	5.0	Закрепление отсутствует
9243	-	-	467915.50	1355392.23	Картометрический метод	5.0	Закрепление отсутствует
9244	-	-	467881.88	1355345.62	Картометрический метод	5.0	Закрепление отсутствует
9245	-	-	467877.75	1355347.73	Картометрический метод	5.0	Закрепление отсутствует
9246	-	-	467877.92	1355348.62	Картометрический метод	5.0	Закрепление отсутствует
9247	-	-	467912.03	1355395.90	Картометрический метод	5.0	Закрепление отсутствует
9248	-	-	467914.99	1355399.50	Картометрический метод	5.0	Закрепление отсутствует
9249	-	-	467917.28	1355404.77	Картометрический метод	5.0	Закрепление отсутствует
9250	-	-	467919.59	1355408.43	Картометрический метод	5.0	Закрепление отсутствует
9251	-	-	467884.82	1355426.19	Картометрический метод	5.0	Закрепление отсутствует
9252	-	-	467882.89	1355433.95	Картометрический метод	5.0	Закрепление отсутствует
9253	-	-	467894.96	1355445.58	Картометрический метод	5.0	Закрепление отсутствует
9239	-	-	467932.79	1355420.18	Картометрический метод	5.0	Закрепление отсутствует
9254	-	-	467851.22	1355219.50	Картометрический метод	5.0	Закрепление отсутствует
9255	-	-	467859.14	1355248.39	Картометрический метод	5.0	Закрепление отсутствует
9256	-	-	467892.18	1355235.04	Картометрический метод	5.0	Закрепление отсутствует
9257	-	-	467891.53	1355231.38	Картометрический метод	5.0	Закрепление отсутствует
9258	-	-	467886.36	1355202.26	Картометрический метод	5.0	Закрепление отсутствует
9259	-	-	467884.93	1355194.18	Картометрический метод	5.0	Закрепление отсутствует
9260	-	-	467875.70	1355196.75	Картометрический метод	5.0	Закрепление отсутствует
9254	-	-	467851.22	1355219.50	Картометрический метод	5.0	Закрепление отсутствует
9261	-	-	468370.98	1354785.14	Картометрический метод	5.0	Закрепление отсутствует
9262	-	-	468405.15	1354760.46	Картометрический метод	5.0	Закрепление отсутствует
9263	-	-	468393.04	1354743.70	Картометрический метод	5.0	Закрепление отсутствует
9264	-	-	468359.16	1354733.17	Картометрический метод	5.0	Закрепление отсутствует

2. Сведения о характерных точках границ объекта							
Обозначение характерных точек границ	Существующие координаты, м		Измененные (уточненные) координаты, м		Метод определения координат характерной точки	Средняя квадратическая погрешность положения характерной точки (Mt), м	Описание обозначения точки на местности (при наличии)
	X	Y	X	Y			
1	2	3	4	5	6	7	8
9265	-	-	468357.67	1354732.71	Картометрический метод	5.0	Закрепление отсутствует
9266	-	-	468347.72	1354749.75	Картометрический метод	5.0	Закрепление отсутствует
9261	-	-	468370.98	1354785.14	Картометрический метод	5.0	Закрепление отсутствует
9267	-	-	468459.91	1354788.22	Картометрический метод	5.0	Закрепление отсутствует
9268	-	-	468476.67	1354776.90	Картометрический метод	5.0	Закрепление отсутствует
9269	-	-	468467.84	1354764.85	Картометрический метод	5.0	Закрепление отсутствует
9270	-	-	468463.98	1354759.51	Картометрический метод	5.0	Закрепление отсутствует
9271	-	-	468462.14	1354756.95	Картометрический метод	5.0	Закрепление отсутствует
9272	-	-	468434.12	1354751.58	Картометрический метод	5.0	Закрепление отсутствует
9273	-	-	468412.65	1354767.09	Картометрический метод	5.0	Закрепление отсутствует
9274	-	-	468426.80	1354786.57	Картометрический метод	5.0	Закрепление отсутствует
9275	-	-	468430.57	1354791.77	Картометрический метод	5.0	Закрепление отсутствует
9276	-	-	468444.35	1354810.64	Картометрический метод	5.0	Закрепление отсутствует
9277	-	-	468444.22	1354810.22	Картометрический метод	5.0	Закрепление отсутствует
9267	-	-	468459.91	1354788.22	Картометрический метод	5.0	Закрепление отсутствует
9278	-	-	467796.43	1355312.29	Картометрический метод	5.0	Закрепление отсутствует
9279	-	-	467811.02	1355297.90	Картометрический метод	5.0	Закрепление отсутствует
9280	-	-	467792.41	1355274.61	Картометрический метод	5.0	Закрепление отсутствует
9281	-	-	467745.70	1355313.25	Картометрический метод	5.0	Закрепление отсутствует
9282	-	-	467769.40	1355341.91	Картометрический метод	5.0	Закрепление отсутствует
9278	-	-	467796.43	1355312.29	Картометрический метод	5.0	Закрепление отсутствует
9283	-	-	468482.65	1354874.22	Картометрический метод	5.0	Закрепление отсутствует
9284	-	-	468508.54	1354906.10	Картометрический метод	5.0	Закрепление отсутствует
9285	-	-	468524.23	1354926.95	Картометрический метод	5.0	Закрепление отсутствует
9286	-	-	468560.99	1354899.30	Картометрический метод	5.0	Закрепление отсутствует

2. Сведения о характерных точках границ объекта							
Обозначение характерных точек границ	Существующие координаты, м		Измененные (уточненные) координаты, м		Метод определения координат характерной точки	Средняя квадратическая погрешность положения характерной точки (Mt), м	Описание обозначения точки на местности (при наличии)
	X	Y	X	Y			
1	2	3	4	5	6	7	8
9287	-	-	468545.30	1354878.45	Картометрический метод	5.0	Закрепление отсутствует
9288	-	-	468550.46	1354874.57	Картометрический метод	5.0	Закрепление отсутствует
9289	-	-	468531.68	1354851.15	Картометрический метод	5.0	Закрепление отсутствует
9290	-	-	468524.37	1354842.23	Картометрический метод	5.0	Закрепление отсутствует
9291	-	-	468487.21	1354870.72	Картометрический метод	5.0	Закрепление отсутствует
9283	-	-	468482.65	1354874.22	Картометрический метод	5.0	Закрепление отсутствует
9292	-	-	468327.72	1355327.08	Картометрический метод	5.0	Закрепление отсутствует
9293	-	-	468363.99	1355326.43	Картометрический метод	5.0	Закрепление отсутствует
9294	-	-	468376.98	1355324.92	Картометрический метод	5.0	Закрепление отсутствует
9295	-	-	468384.42	1355304.56	Картометрический метод	5.0	Закрепление отсутствует
9296	-	-	468384.52	1355298.46	Картометрический метод	5.0	Закрепление отсутствует
9297	-	-	468385.66	1355229.47	Картометрический метод	5.0	Закрепление отсутствует
9298	-	-	468355.85	1355231.60	Картометрический метод	5.0	Закрепление отсутствует
9299	-	-	468354.58	1355296.52	Картометрический метод	5.0	Закрепление отсутствует
9300	-	-	468327.53	1355294.77	Картометрический метод	5.0	Закрепление отсутствует
9292	-	-	468327.72	1355327.08	Картометрический метод	5.0	Закрепление отсутствует
9301	-	-	469115.55	1354723.03	Картометрический метод	5.0	Закрепление отсутствует
9302	-	-	469115.92	1354715.29	Картометрический метод	5.0	Закрепление отсутствует
9303	-	-	469114.71	1354705.27	Картометрический метод	5.0	Закрепление отсутствует
9304	-	-	469112.25	1354696.27	Картометрический метод	5.0	Закрепление отсутствует
9305	-	-	469110.79	1354692.82	Картометрический метод	5.0	Закрепление отсутствует
9306	-	-	469083.64	1354701.83	Картометрический метод	5.0	Закрепление отсутствует
9307	-	-	469071.36	1354668.00	Картометрический метод	5.0	Закрепление отсутствует
9308	-	-	469069.38	1354670.25	Картометрический метод	5.0	Закрепление отсутствует
9309	-	-	469066.40	1354677.23	Картометрический метод	5.0	Закрепление отсутствует

2. Сведения о характерных точках границ объекта							
Обозначение характерных точек границ	Существующие координаты, м		Измененные (уточненные) координаты, м		Метод определения координат характерной точки	Средняя квадратическая погрешность положения характерной точки (Mt), м	Описание обозначения точки на местности (при наличии)
	X	Y	X	Y			
1	2	3	4	5	6	7	8
9310	-	-	469062.63	1354692.23	Картометрический метод	5.0	Закрепление отсутствует
9311	-	-	469062.46	1354692.98	Картометрический метод	5.0	Закрепление отсутствует
9312	-	-	469060.59	1354702.46	Картометрический метод	5.0	Закрепление отсутствует
9313	-	-	469058.71	1354711.95	Картометрический метод	5.0	Закрепление отсутствует
9314	-	-	469056.03	1354728.89	Картометрический метод	5.0	Закрепление отсутствует
9315	-	-	469055.29	1354733.50	Картометрический метод	5.0	Закрепление отсутствует
9316	-	-	469053.49	1354744.74	Картометрический метод	5.0	Закрепление отсутствует
9317	-	-	469050.72	1354759.82	Картометрический метод	5.0	Закрепление отсутствует
9318	-	-	469050.28	1354766.51	Картометрический метод	5.0	Закрепление отсутствует
9319	-	-	469050.85	1354768.71	Картометрический метод	5.0	Закрепление отсутствует
9320	-	-	469052.02	1354770.27	Картометрический метод	5.0	Закрепление отсутствует
9321	-	-	469055.16	1354771.97	Картометрический метод	5.0	Закрепление отсутствует
9322	-	-	469058.22	1354772.48	Картометрический метод	5.0	Закрепление отсутствует
9323	-	-	469060.34	1354772.18	Картометрический метод	5.0	Закрепление отсутствует
9324	-	-	469070.61	1354768.38	Картометрический метод	5.0	Закрепление отсутствует
9325	-	-	469074.16	1354766.22	Картометрический метод	5.0	Закрепление отсутствует
9326	-	-	469081.86	1354760.91	Картометрический метод	5.0	Закрепление отсутствует
9327	-	-	469089.78	1354753.40	Картометрический метод	5.0	Закрепление отсутствует
9328	-	-	469096.01	1354749.77	Картометрический метод	5.0	Закрепление отсутствует
9329	-	-	469102.68	1354744.74	Картометрический метод	5.0	Закрепление отсутствует
9330	-	-	469108.41	1354738.16	Картометрический метод	5.0	Закрепление отсутствует
9331	-	-	469113.06	1354729.76	Картометрический метод	5.0	Закрепление отсутствует
9332	-	-	469114.55	1354725.74	Картометрический метод	5.0	Закрепление отсутствует
9301	-	-	469115.55	1354723.03	Картометрический метод	5.0	Закрепление отсутствует
9333	-	-	468378.87	1355153.90	Картометрический метод	5.0	Закрепление отсутствует



2. Сведения о характерных точках границ объекта							
Обозначение характерных точек границ	Существующие координаты, м		Измененные (уточненные) координаты, м		Метод определения координат характерной точки	Средняя квадратическая погрешность положения характерной точки (Mt), м	Описание обозначения точки на местности (при наличии)
	X	Y	X	Y			
1	2	3	4	5	6	7	8
9334	-	-	468410.97	1355148.44	Картометрический метод	5.0	Закрепление отсутствует
9335	-	-	468429.17	1355118.83	Картометрический метод	5.0	Закрепление отсутствует
9336	-	-	468439.25	1355126.95	Картометрический метод	5.0	Закрепление отсутствует
9337	-	-	468453.37	1355109.05	Картометрический метод	5.0	Закрепление отсутствует
9338	-	-	468455.86	1355103.30	Картометрический метод	5.0	Закрепление отсутствует
9339	-	-	468461.55	1355069.04	Картометрический метод	5.0	Закрепление отсутствует
9340	-	-	468462.49	1355058.18	Картометрический метод	5.0	Закрепление отсутствует
9341	-	-	468402.65	1355097.46	Картометрический метод	5.0	Закрепление отсутствует
9342	-	-	468404.46	1355098.92	Картометрический метод	5.0	Закрепление отсутствует
9343	-	-	468365.77	1355134.60	Картометрический метод	5.0	Закрепление отсутствует
9333	-	-	468378.87	1355153.90	Картометрический метод	5.0	Закрепление отсутствует
9344	-	-	467926.32	1355234.06	Картометрический метод	5.0	Закрепление отсутствует
9345	-	-	467924.85	1355235.85	Картометрический метод	5.0	Закрепление отсутствует
9346	-	-	467935.88	1355265.75	Картометрический метод	5.0	Закрепление отсутствует
9347	-	-	467946.07	1355293.36	Картометрический метод	5.0	Закрепление отсутствует
9348	-	-	467951.47	1355308.02	Картометрический метод	5.0	Закрепление отсутствует
9349	-	-	467955.56	1355305.92	Картометрический метод	5.0	Закрепление отсутствует
9350	-	-	468035.00	1355266.09	Картометрический метод	5.0	Закрепление отсутствует
9351	-	-	468030.32	1355258.42	Картометрический метод	5.0	Закрепление отсутствует
9352	-	-	468026.43	1355259.40	Картометрический метод	5.0	Закрепление отсутствует
9353	-	-	468003.28	1355227.32	Картометрический метод	5.0	Закрепление отсутствует
9354	-	-	467999.54	1355221.99	Картометрический метод	5.0	Закрепление отсутствует
9355	-	-	467998.19	1355220.06	Картометрический метод	5.0	Закрепление отсутствует
9356	-	-	467988.21	1355221.88	Картометрический метод	5.0	Закрепление отсутствует
9357	-	-	467973.35	1355224.59	Картометрический метод	5.0	Закрепление отсутствует

2. Сведения о характерных точках границ объекта							
Обозначение характерных точек границ	Существующие координаты, м		Измененные (уточненные) координаты, м		Метод определения координат характерной точки	Средняя квадратическая погрешность положения характерной точки (Mt), м	Описание обозначения точки на местности (при наличии)
	X	Y	X	Y			
1	2	3	4	5	6	7	8
9358	-	-	467968.23	1355225.57	Картометрический метод	5.0	Закрепление отсутствует
9359	-	-	467958.99	1355227.44	Картометрический метод	5.0	Закрепление отсутствует
9344	-	-	467926.32	1355234.06	Картометрический метод	5.0	Закрепление отсутствует
9360	-	-	468419.95	1354965.25	Картометрический метод	5.0	Закрепление отсутствует
9361	-	-	468460.71	1354938.64	Картометрический метод	5.0	Закрепление отсутствует
9362	-	-	468442.50	1354911.44	Картометрический метод	5.0	Закрепление отсутствует
9363	-	-	468438.50	1354911.64	Картометрический метод	5.0	Закрепление отсутствует
9364	-	-	468400.48	1354936.38	Картометрический метод	5.0	Закрепление отсутствует
9365	-	-	468401.71	1354938.25	Картометрический метод	5.0	Закрепление отсутствует
9366	-	-	468360.47	1354965.36	Картометрический метод	5.0	Закрепление отсутствует
9367	-	-	468377.94	1354992.64	Картометрический метод	5.0	Закрепление отсутствует
9368	-	-	468381.38	1354990.59	Картометрический метод	5.0	Закрепление отсутствует
9369	-	-	468395.66	1355012.32	Картометрический метод	5.0	Закрепление отсутствует
9370	-	-	468434.23	1354986.97	Картометрический метод	5.0	Закрепление отсутствует
9371	-	-	468448.55	1355008.77	Картометрический метод	5.0	Закрепление отсутствует
9372	-	-	468486.99	1354983.51	Картометрический метод	5.0	Закрепление отсутствует
9373	-	-	468472.67	1354961.71	Картометрический метод	5.0	Закрепление отсутствует
9374	-	-	468434.23	1354986.97	Картометрический метод	5.0	Закрепление отсутствует
9360	-	-	468419.95	1354965.25	Картометрический метод	5.0	Закрепление отсутствует
9375	-	-	468290.72	1354874.78	Картометрический метод	5.0	Закрепление отсутствует
9376	-	-	468267.55	1354839.52	Картометрический метод	5.0	Закрепление отсутствует
9377	-	-	468244.87	1354859.64	Картометрический метод	5.0	Закрепление отсутствует
9378	-	-	468219.23	1354882.44	Картометрический метод	5.0	Закрепление отсутствует
9379	-	-	468194.29	1354904.58	Картометрический метод	5.0	Закрепление отсутствует
9380	-	-	468209.70	1354928.03	Картометрический метод	5.0	Закрепление отсутствует

2. Сведения о характерных точках границ объекта							
Обозначение характерных точек границ	Существующие координаты, м		Измененные (уточненные) координаты, м		Метод определения координат характерной точки	Средняя квадратическая погрешность положения характерной точки (Mt), м	Описание обозначения точки на местности (при наличии)
	X	Y	X	Y			
1	2	3	4	5	6	7	8
9381	-	-	468237.28	1354909.90	Картометрический метод	5.0	Закрепление отсутствует
9382	-	-	468257.33	1354940.40	Картометрический метод	5.0	Закрепление отсутствует
9383	-	-	468283.27	1354923.35	Картометрический метод	5.0	Закрепление отсутствует
9384	-	-	468310.77	1354905.28	Картометрический метод	5.0	Закрепление отсутствует
9375	-	-	468290.72	1354874.78	Картометрический метод	5.0	Закрепление отсутствует
9385	-	-	468435.00	1354904.40	Картометрический метод	5.0	Закрепление отсутствует
9386	-	-	468406.44	1354860.95	Картометрический метод	5.0	Закрепление отсутствует
9387	-	-	468392.16	1354839.22	Картометрический метод	5.0	Закрепление отсутствует
9388	-	-	468377.88	1354817.49	Картометрический метод	5.0	Закрепление отсутствует
9389	-	-	468363.60	1354795.76	Картометрический метод	5.0	Закрепление отсутствует
9390	-	-	468346.41	1354769.61	Картометрический метод	5.0	Закрепление отсутствует
9391	-	-	468314.25	1354798.15	Картометрический метод	5.0	Закрепление отсутствует
9392	-	-	468276.64	1354831.51	Картометрический метод	5.0	Закрепление отсутствует
9393	-	-	468286.47	1354846.46	Картометрический метод	5.0	Закрепление отсутствует
9394	-	-	468300.75	1354868.18	Картометрический метод	5.0	Закрепление отсутствует
9395	-	-	468315.03	1354889.91	Картометрический метод	5.0	Закрепление отсутствует
9396	-	-	468315.03	1354889.92	Картометрический метод	5.0	Закрепление отсутствует
9397	-	-	468329.31	1354911.64	Картометрический метод	5.0	Закрепление отсутствует
9398	-	-	468336.45	1354922.50	Картометрический метод	5.0	Закрепление отсутствует
9399	-	-	468343.59	1354933.37	Картометрический метод	5.0	Закрепление отсутствует
9400	-	-	468357.87	1354955.09	Картометрический метод	5.0	Закрепление отсутствует
9401	-	-	468396.43	1354929.75	Картометрический метод	5.0	Закрепление отсутствует
9385	-	-	468435.00	1354904.40	Картометрический метод	5.0	Закрепление отсутствует
9402	-	-	467715.74	1355526.26	Картометрический метод	5.0	Закрепление отсутствует
9403	-	-	467756.55	1355499.66	Картометрический метод	5.0	Закрепление отсутствует

2. Сведения о характерных точках границ объекта							
Обозначение характерных точек границ	Существующие координаты, м		Измененные (уточненные) координаты, м		Метод определения координат характерной точки	Средняя квадратическая погрешность положения характерной точки (Mt), м	Описание обозначения точки на местности (при наличии)
	X	Y	X	Y			
1	2	3	4	5	6	7	8
9404	-	-	467793.04	1355477.56	Картометрический метод	5.0	Закрепление отсутствует
9405	-	-	467827.39	1355454.42	Картометрический метод	5.0	Закрепление отсутствует
9406	-	-	467856.92	1355435.43	Картометрический метод	5.0	Закрепление отсутствует
9407	-	-	467845.63	1355408.60	Картометрический метод	5.0	Закрепление отсутствует
9408	-	-	467829.25	1355392.06	Картометрический метод	5.0	Закрепление отсутствует
9409	-	-	467797.44	1355414.70	Картометрический метод	5.0	Закрепление отсутствует
9410	-	-	467788.45	1355421.21	Картометрический метод	5.0	Закрепление отсутствует
9411	-	-	467764.76	1355438.26	Картометрический метод	5.0	Закрепление отсутствует
9412	-	-	467762.63	1355439.89	Картометрический метод	5.0	Закрепление отсутствует
9413	-	-	467729.65	1355465.13	Картометрический метод	5.0	Закрепление отсутствует
9414	-	-	467730.00	1355465.58	Картометрический метод	5.0	Закрепление отсутствует
9415	-	-	467725.32	1355469.09	Картометрический метод	5.0	Закрепление отсутствует
9416	-	-	467694.78	1355429.08	Картометрический метод	5.0	Закрепление отсутствует
9417	-	-	467631.33	1355477.78	Картометрический метод	5.0	Закрепление отсутствует
9418	-	-	467598.30	1355502.55	Картометрический метод	5.0	Закрепление отсутствует
9419	-	-	467624.39	1355539.19	Картометрический метод	5.0	Закрепление отсутствует
9420	-	-	467647.07	1355571.02	Картометрический метод	5.0	Закрепление отсутствует
9421	-	-	467671.03	1355555.40	Картометрический метод	5.0	Закрепление отсутствует
9402	-	-	467715.74	1355526.26	Картометрический метод	5.0	Закрепление отсутствует
9422	-	-	474267.33	1351642.99	Картометрический метод	5.0	Закрепление отсутствует
9423	-	-	474226.73	1351650.12	Картометрический метод	5.0	Закрепление отсутствует
9424	-	-	474194.14	1351655.84	Картометрический метод	5.0	Закрепление отсутствует
9425	-	-	474132.60	1351666.64	Картометрический метод	5.0	Закрепление отсутствует
9426	-	-	474123.14	1351668.30	Картометрический метод	5.0	Закрепление отсутствует
9427	-	-	474086.71	1351681.12	Картометрический метод	5.0	Закрепление отсутствует

2. Сведения о характерных точках границ объекта							
Обозначение характерных точек границ	Существующие координаты, м		Измененные (уточненные) координаты, м		Метод определения координат характерной точки	Средняя квадратическая погрешность положения характерной точки (Mt), м	Описание обозначения точки на местности (при наличии)
	X	Y	X	Y			
1	2	3	4	5	6	7	8
9428	-	-	474047.27	1351692.37	Картометрический метод	5.0	Закрепление отсутствует
9429	-	-	474063.03	1351687.38	Картометрический метод	5.0	Закрепление отсутствует
9430	-	-	474037.78	1351665.76	Картометрический метод	5.0	Закрепление отсутствует
9431	-	-	474032.68	1351668.30	Картометрический метод	5.0	Закрепление отсутствует
9432	-	-	474023.70	1351672.78	Картометрический метод	5.0	Закрепление отсутствует
9433	-	-	474023.21	1351671.42	Картометрический метод	5.0	Закрепление отсутствует
9434	-	-	474000.38	1351680.75	Картометрический метод	5.0	Закрепление отсутствует
9435	-	-	473993.17	1351683.70	Картометрический метод	5.0	Закрепление отсутствует
9436	-	-	473985.51	1351686.83	Картометрический метод	5.0	Закрепление отсутствует
9437	-	-	473973.54	1351655.36	Картометрический метод	5.0	Закрепление отсутствует
9438	-	-	473982.93	1351652.27	Картометрический метод	5.0	Закрепление отсутствует
9439	-	-	473995.75	1351648.04	Картометрический метод	5.0	Закрепление отсутствует
9440	-	-	473985.05	1351619.02	Картометрический метод	5.0	Закрепление отсутствует
9441	-	-	473978.56	1351621.24	Картометрический метод	5.0	Закрепление отсутствует
9442	-	-	473947.05	1351535.29	Картометрический метод	5.0	Закрепление отсутствует
9443	-	-	473963.55	1351529.34	Картометрический метод	5.0	Закрепление отсутствует
9444	-	-	473947.01	1351535.17	Картометрический метод	5.0	Закрепление отсутствует
9445	-	-	473936.12	1351505.49	Картометрический метод	5.0	Закрепление отсутствует
9446	-	-	473953.77	1351500.29	Картометрический метод	5.0	Закрепление отсутствует
9447	-	-	473936.11	1351505.45	Картометрический метод	5.0	Закрепление отсутствует
9448	-	-	473923.47	1351470.97	Картометрический метод	5.0	Закрепление отсутствует
9449	-	-	473929.61	1351468.76	Картометрический метод	5.0	Закрепление отсутствует
9450	-	-	473920.37	1351443.72	Картометрический метод	5.0	Закрепление отсутствует
9451	-	-	473914.29	1351445.91	Картометрический метод	5.0	Закрепление отсутствует
9452	-	-	473871.80	1351330.02	Картометрический метод	5.0	Закрепление отсутствует

2. Сведения о характерных точках границ объекта							
Обозначение характерных точек границ	Существующие координаты, м		Измененные (уточненные) координаты, м		Метод определения координат характерной точки	Средняя квадратическая погрешность положения характерной точки (Mt), м	Описание обозначения точки на местности (при наличии)
	X	Y	X	Y			
1	2	3	4	5	6	7	8
9453	-	-	473852.46	1351277.25	Картометрический метод	5.0	Закрепление отсутствует
9454	-	-	473853.49	1351253.99	Картометрический метод	5.0	Закрепление отсутствует
9455	-	-	473857.47	1351164.29	Картометрический метод	5.0	Закрепление отсутствует
9456	-	-	473853.96	1351154.87	Картометрический метод	5.0	Закрепление отсутствует
9457	-	-	473837.56	1351112.49	Картометрический метод	5.0	Закрепление отсутствует
9458	-	-	473888.85	1351092.64	Картометрический метод	5.0	Закрепление отсутствует
9459	-	-	473946.01	1351087.92	Картометрический метод	5.0	Закрепление отсутствует
9460	-	-	473956.55	1351115.17	Картометрический метод	5.0	Закрепление отсутствует
9461	-	-	473960.03	1351124.55	Картометрический метод	5.0	Закрепление отсутствует
9462	-	-	473976.60	1351166.92	Картометрический метод	5.0	Закрепление отсутствует
9463	-	-	473978.11	1351166.34	Картометрический метод	5.0	Закрепление отсутствует
9464	-	-	473994.00	1351160.18	Картометрический метод	5.0	Закрепление отсутствует
9465	-	-	474027.42	1351147.24	Картометрический метод	5.0	Закрепление отсутствует
9466	-	-	474027.49	1351147.21	Картометрический метод	5.0	Закрепление отсутствует
9467	-	-	474027.78	1351147.10	Картометрический метод	5.0	Закрепление отсутствует
9468	-	-	474079.06	1351127.24	Картометрический метод	5.0	Закрепление отсутствует
9469	-	-	474088.19	1351124.33	Картометрический метод	5.0	Закрепление отсутствует
9470	-	-	474103.46	1351180.25	Картометрический метод	5.0	Закрепление отсутствует
9471	-	-	474103.84	1351181.65	Картометрический метод	5.0	Закрепление отсутствует
9472	-	-	474105.35	1351187.18	Картометрический метод	5.0	Закрепление отсутствует
9473	-	-	474117.10	1351182.20	Картометрический метод	5.0	Закрепление отсутствует
9474	-	-	474117.75	1351181.92	Картометрический метод	5.0	Закрепление отсутствует
9475	-	-	474122.79	1351179.78	Картометрический метод	5.0	Закрепление отсутствует
9476	-	-	474124.00	1351179.27	Картометрический метод	5.0	Закрепление отсутствует
9477	-	-	474125.87	1351187.06	Картометрический метод	5.0	Закрепление отсутствует

2. Сведения о характерных точках границ объекта							
Обозначение характерных точек границ	Существующие координаты, м		Измененные (уточненные) координаты, м		Метод определения координат характерной точки	Средняя квадратическая погрешность положения характерной точки (Mt), м	Описание обозначения точки на местности (при наличии)
	X	Y	X	Y			
1	2	3	4	5	6	7	8
9478	-	-	474125.90	1351187.14	Картометрический метод	5.0	Закрепление отсутствует
9479	-	-	474137.20	1351234.32	Картометрический метод	5.0	Закрепление отсутствует
9480	-	-	474132.02	1351236.55	Картометрический метод	5.0	Закрепление отсутствует
9481	-	-	474125.02	1351239.59	Картометрический метод	5.0	Закрепление отсутствует
9482	-	-	474120.23	1351241.67	Картометрический метод	5.0	Закрепление отсутствует
9483	-	-	474121.15	1351245.05	Картометрический метод	5.0	Закрепление отсутствует
9484	-	-	474122.87	1351251.35	Картометрический метод	5.0	Закрепление отсутствует
9485	-	-	474116.26	1351260.61	Картометрический метод	5.0	Закрепление отсутствует
9486	-	-	474115.08	1351275.19	Картометрический метод	5.0	Закрепление отсутствует
9487	-	-	474115.07	1351275.19	Картометрический метод	5.0	Закрепление отсутствует
9488	-	-	474090.62	1351277.83	Картометрический метод	5.0	Закрепление отсутствует
9489	-	-	474087.60	1351286.34	Картометрический метод	5.0	Закрепление отсутствует
9490	-	-	474083.47	1351297.97	Картометрический метод	5.0	Закрепление отсутствует
9491	-	-	474070.29	1351326.35	Картометрический метод	5.0	Закрепление отсутствует
9492	-	-	474106.23	1351339.72	Картометрический метод	5.0	Закрепление отсутствует
9493	-	-	474109.73	1351341.00	Картометрический метод	5.0	Закрепление отсутствует
9494	-	-	474107.78	1351364.96	Картометрический метод	5.0	Закрепление отсутствует
9495	-	-	474107.66	1351366.45	Картометрический метод	5.0	Закрепление отсутствует
9496	-	-	474107.66	1351366.45	Картометрический метод	5.0	Закрепление отсутствует
9497	-	-	474123.32	1351431.27	Картометрический метод	5.0	Закрепление отсутствует
9498	-	-	474123.33	1351431.29	Картометрический метод	5.0	Закрепление отсутствует
9499	-	-	474126.84	1351445.82	Картометрический метод	5.0	Закрепление отсутствует
9500	-	-	474132.30	1351466.72	Картометрический метод	5.0	Закрепление отсутствует
9501	-	-	474134.06	1351466.02	Картометрический метод	5.0	Закрепление отсутствует
9502	-	-	474136.50	1351473.92	Картометрический метод	5.0	Закрепление отсутствует

2. Сведения о характерных точках границ объекта							
Обозначение характерных точек границ	Существующие координаты, м		Измененные (уточненные) координаты, м		Метод определения координат характерной точки	Средняя квадратическая погрешность положения характерной точки (Mt), м	Описание обозначения точки на местности (при наличии)
	X	Y	X	Y			
1	2	3	4	5	6	7	8
9503	-	-	474138.60	1351479.79	Картометрический метод	5.0	Закрепление отсутствует
9504	-	-	474141.19	1351496.67	Картометрический метод	5.0	Закрепление отсутствует
9505	-	-	474140.22	1351497.05	Картометрический метод	5.0	Закрепление отсутствует
9506	-	-	474142.71	1351506.58	Картометрический метод	5.0	Закрепление отсутствует
9507	-	-	474148.08	1351527.16	Картометрический метод	5.0	Закрепление отсутствует
9508	-	-	474155.91	1351557.13	Картометрический метод	5.0	Закрепление отсутствует
9509	-	-	474157.93	1351564.88	Картометрический метод	5.0	Закрепление отсутствует
9510	-	-	474164.07	1351564.14	Картометрический метод	5.0	Закрепление отсутствует
9511	-	-	474168.73	1351584.89	Картометрический метод	5.0	Закрепление отсутствует
9512	-	-	474210.95	1351570.62	Картометрический метод	5.0	Закрепление отсутствует
9513	-	-	474214.69	1351567.21	Картометрический метод	5.0	Закрепление отсутствует
9514	-	-	474228.90	1351554.28	Картометрический метод	5.0	Закрепление отсутствует
9515	-	-	474230.11	1351553.18	Картометрический метод	5.0	Закрепление отсутствует
9516	-	-	474217.50	1351513.27	Картометрический метод	5.0	Закрепление отсутствует
9517	-	-	474225.47	1351511.72	Картометрический метод	5.0	Закрепление отсутствует
9518	-	-	474247.10	1351509.55	Картометрический метод	5.0	Закрепление отсутствует
9519	-	-	474247.11	1351509.54	Картометрический метод	5.0	Закрепление отсутствует
9520	-	-	474247.11	1351509.54	Картометрический метод	5.0	Закрепление отсутствует
9521	-	-	474249.94	1351509.26	Картометрический метод	5.0	Закрепление отсутствует
9522	-	-	474249.94	1351509.26	Картометрический метод	5.0	Закрепление отсутствует
9523	-	-	474269.06	1351507.34	Картометрический метод	5.0	Закрепление отсутствует
9524	-	-	474276.63	1351538.56	Картометрический метод	5.0	Закрепление отсутствует
9525	-	-	474284.10	1351569.35	Картометрический метод	5.0	Закрепление отсутствует
9526	-	-	474299.22	1351631.67	Картометрический метод	5.0	Закрепление отсутствует
9527	-	-	474299.22	1351631.67	Картометрический метод	5.0	Закрепление отсутствует



2. Сведения о характерных точках границ объекта							
Обозначение характерных точек границ	Существующие координаты, м		Измененные (уточненные) координаты, м		Метод определения координат характерной точки	Средняя квадратическая погрешность положения характерной точки (Mt), м	Описание обозначения точки на местности (при наличии)
	X	Y	X	Y			
1	2	3	4	5	6	7	8
9528	-	-	474276.27	1351640.39	Картометрический метод	5.0	Закрепление отсутствует
9529	-	-	474267.90	1351642.89	Картометрический метод	5.0	Закрепление отсутствует
9422	-	-	474267.33	1351642.99	Картометрический метод	5.0	Закрепление отсутствует
9530	-	-	473888.85	1351092.65	Картометрический метод	5.0	Закрепление отсутствует
9531	-	-	473837.59	1351112.48	Картометрический метод	5.0	Закрепление отсутствует
9532	-	-	473891.69	1351099.97	Картометрический метод	5.0	Закрепление отсутствует
9530	-	-	473888.85	1351092.65	Картометрический метод	5.0	Закрепление отсутствует
9533	-	-	473936.13	1351283.50	Картометрический метод	5.0	Закрепление отсутствует
9534	-	-	473936.13	1351283.50	Картометрический метод	5.0	Закрепление отсутствует
9535	-	-	473940.12	1351293.80	Картометрический метод	5.0	Закрепление отсутствует
9536	-	-	473949.50	1351318.02	Картометрический метод	5.0	Закрепление отсутствует
9537	-	-	473979.54	1351306.39	Картометрический метод	5.0	Закрепление отсутствует
9538	-	-	473966.18	1351271.66	Картометрический метод	5.0	Закрепление отсутствует
9539	-	-	473937.03	1351282.95	Картометрический метод	5.0	Закрепление отсутствует
9540	-	-	473936.06	1351283.33	Картометрический метод	5.0	Закрепление отсутствует
9533	-	-	473936.13	1351283.50	Картометрический метод	5.0	Закрепление отсутствует
9541	-	-	488361.12	1351453.10	Картометрический метод	5.0	Закрепление отсутствует
9542	-	-	488355.50	1351449.80	Картометрический метод	5.0	Закрепление отсутствует
9543	-	-	488315.39	1351426.08	Картометрический метод	5.0	Закрепление отсутствует
9544	-	-	488315.25	1351426.00	Картометрический метод	5.0	Закрепление отсутствует
9545	-	-	488293.18	1351417.06	Картометрический метод	5.0	Закрепление отсутствует
9546	-	-	488268.86	1351407.21	Картометрический метод	5.0	Закрепление отсутствует
9547	-	-	488268.11	1351407.05	Картометрический метод	5.0	Закрепление отсутствует
9548	-	-	488244.21	1351402.03	Картометрический метод	5.0	Закрепление отсутствует
9549	-	-	488217.48	1351398.47	Картометрический метод	5.0	Закрепление отсутствует

2. Сведения о характерных точках границ объекта							
Обозначение характерных точек границ	Существующие координаты, м		Измененные (уточненные) координаты, м		Метод определения координат характерной точки	Средняя квадратическая погрешность положения характерной точки (Mt), м	Описание обозначения точки на местности (при наличии)
	X	Y	X	Y			
1	2	3	4	5	6	7	8
9550	-	-	488213.52	1351397.94	Картометрический метод	5.0	Закрепление отсутствует
9551	-	-	488205.90	1351396.93	Картометрический метод	5.0	Закрепление отсутствует
9552	-	-	488205.82	1351396.85	Картометрический метод	5.0	Закрепление отсутствует
9553	-	-	488188.38	1351379.83	Картометрический метод	5.0	Закрепление отсутствует
9554	-	-	488174.50	1351376.35	Картометрический метод	5.0	Закрепление отсутствует
9555	-	-	488161.31	1351348.92	Картометрический метод	5.0	Закрепление отсутствует
9556	-	-	488146.18	1351369.24	Картометрический метод	5.0	Закрепление отсутствует
9557	-	-	488140.23	1351368.49	Картометрический метод	5.0	Закрепление отсутствует
9558	-	-	488028.41	1351354.35	Картометрический метод	5.0	Закрепление отсутствует
9559	-	-	488018.84	1351345.77	Картометрический метод	5.0	Закрепление отсутствует
9560	-	-	488020.40	1351343.93	Картометрический метод	5.0	Закрепление отсутствует
9561	-	-	488013.64	1351338.01	Картометрический метод	5.0	Закрепление отсутствует
9562	-	-	488006.60	1351331.85	Картометрический метод	5.0	Закрепление отсутствует
9563	-	-	488030.44	1351308.01	Картометрический метод	5.0	Закрепление отсутствует
9564	-	-	488039.16	1351301.22	Картометрический метод	5.0	Закрепление отсутствует
9565	-	-	488039.40	1351301.41	Картометрический метод	5.0	Закрепление отсутствует
9566	-	-	488040.39	1351300.27	Картометрический метод	5.0	Закрепление отсутствует
9567	-	-	488056.12	1351282.13	Картометрический метод	5.0	Закрепление отсутствует
9568	-	-	488057.42	1351277.06	Картометрический метод	5.0	Закрепление отсутствует
9569	-	-	488041.55	1351265.15	Картометрический метод	5.0	Закрепление отсутствует
9570	-	-	488041.27	1351261.56	Картометрический метод	5.0	Закрепление отсутствует
9571	-	-	488040.75	1351254.83	Картометрический метод	5.0	Закрепление отсутствует
9572	-	-	488029.64	1351256.42	Картометрический метод	5.0	Закрепление отсутствует
9573	-	-	488010.45	1351279.44	Картометрический метод	5.0	Закрепление отсутствует
9574	-	-	488008.26	1351282.08	Картометрический метод	5.0	Закрепление отсутствует

2. Сведения о характерных точках границ объекта							
Обозначение характерных точек границ	Существующие координаты, м		Измененные (уточненные) координаты, м		Метод определения координат характерной точки	Средняя квадратическая погрешность положения характерной точки (Mt), м	Описание обозначения точки на местности (при наличии)
	X	Y	X	Y			
1	2	3	4	5	6	7	8
9575	-	-	488005.83	1351284.99	Картометрический метод	5.0	Закрепление отсутствует
9576	-	-	488001.19	1351288.43	Картометрический метод	5.0	Закрепление отсутствует
9577	-	-	488011.93	1351242.93	Картометрический метод	5.0	Закрепление отсутствует
9578	-	-	487979.36	1351247.95	Картометрический метод	5.0	Закрепление отсутствует
9579	-	-	487958.96	1351251.10	Картометрический метод	5.0	Закрепление отсутствует
9580	-	-	487919.88	1351257.12	Картометрический метод	5.0	Закрепление отсутствует
9581	-	-	487908.42	1351258.89	Картометрический метод	5.0	Закрепление отсутствует
9582	-	-	487878.26	1351263.54	Картометрический метод	5.0	Закрепление отсутствует
9583	-	-	487863.36	1351262.25	Картометрический метод	5.0	Закрепление отсутствует
9584	-	-	487859.13	1351261.88	Картометрический метод	5.0	Закрепление отсутствует
9585	-	-	487827.48	1351259.14	Картометрический метод	5.0	Закрепление отсутствует
9586	-	-	487788.52	1351255.77	Картометрический метод	5.0	Закрепление отсутствует
9587	-	-	487788.39	1351255.76	Картометрический метод	5.0	Закрепление отсутствует
9588	-	-	487788.11	1351255.81	Картометрический метод	5.0	Закрепление отсутствует
9589	-	-	487784.62	1351256.55	Картометрический метод	5.0	Закрепление отсутствует
9590	-	-	487750.89	1351263.66	Картометрический метод	5.0	Закрепление отсутствует
9591	-	-	487734.35	1351267.14	Картометрический метод	5.0	Закрепление отсутствует
9592	-	-	487725.34	1351269.04	Картометрический метод	5.0	Закрепление отсутствует
9593	-	-	487725.29	1351269.05	Картометрический метод	5.0	Закрепление отсутствует
9594	-	-	487689.61	1351248.05	Картометрический метод	5.0	Закрепление отсутствует
9595	-	-	487724.74	1351200.97	Картометрический метод	5.0	Закрепление отсутствует
9596	-	-	487724.74	1351200.97	Картометрический метод	5.0	Закрепление отсутствует
9597	-	-	487700.51	1351183.12	Картометрический метод	5.0	Закрепление отсутствует
9598	-	-	487689.61	1351175.08	Картометрический метод	5.0	Закрепление отсутствует
9599	-	-	487695.42	1351150.57	Картометрический метод	5.0	Закрепление отсутствует

2. Сведения о характерных точках границ объекта							
Обозначение характерных точек границ	Существующие координаты, м		Измененные (уточненные) координаты, м		Метод определения координат характерной точки	Средняя квадратическая погрешность положения характерной точки (Mt), м	Описание обозначения точки на местности (при наличии)
	X	Y	X	Y			
1	2	3	4	5	6	7	8
9600	-	-	487695.44	1351150.48	Картометрический метод	5.0	Закрепление отсутствует
9601	-	-	487703.34	1351117.13	Картометрический метод	5.0	Закрепление отсутствует
9602	-	-	487696.95	1351108.91	Картометрический метод	5.0	Закрепление отсутствует
9603	-	-	487681.83	1351089.44	Картометрический метод	5.0	Закрепление отсутствует
9604	-	-	487651.68	1351070.22	Картометрический метод	5.0	Закрепление отсутствует
9605	-	-	487643.89	1351065.25	Картометрический метод	5.0	Закрепление отсутствует
9606	-	-	487626.75	1351054.33	Картометрический метод	5.0	Закрепление отсутствует
9607	-	-	487631.81	1351047.15	Картометрический метод	5.0	Закрепление отсутствует
9608	-	-	487606.03	1351028.92	Картометрический метод	5.0	Закрепление отсутствует
9609	-	-	487575.00	1351003.10	Картометрический метод	5.0	Закрепление отсутствует
9610	-	-	487516.58	1350980.57	Картометрический метод	5.0	Закрепление отсутствует
9611	-	-	487515.07	1350967.50	Картометрический метод	5.0	Закрепление отсутствует
9612	-	-	487515.07	1350967.50	Картометрический метод	5.0	Закрепление отсутствует
9613	-	-	487502.68	1350960.12	Картометрический метод	5.0	Закрепление отсутствует
9614	-	-	487398.92	1350898.33	Картометрический метод	5.0	Закрепление отсутствует
9615	-	-	487398.92	1350898.32	Картометрический метод	5.0	Закрепление отсутствует
9616	-	-	487398.42	1350894.88	Картометрический метод	5.0	Закрепление отсутствует
9617	-	-	487397.27	1350886.97	Картометрический метод	5.0	Закрепление отсутствует
9618	-	-	487386.13	1350876.00	Картометрический метод	5.0	Закрепление отсутствует
9619	-	-	487381.71	1350871.65	Картометрический метод	5.0	Закрепление отсутствует
9620	-	-	487381.69	1350871.64	Картометрический метод	5.0	Закрепление отсутствует
9621	-	-	487350.40	1350861.18	Картометрический метод	5.0	Закрепление отсутствует
9622	-	-	487326.62	1350867.97	Картометрический метод	5.0	Закрепление отсутствует
9623	-	-	487324.49	1350873.06	Картометрический метод	5.0	Закрепление отсутствует
9624	-	-	487321.66	1350879.85	Картометрический метод	5.0	Закрепление отсутствует

2. Сведения о характерных точках границ объекта							
Обозначение характерных точек границ	Существующие координаты, м		Измененные (уточненные) координаты, м		Метод определения координат характерной точки	Средняя квадратическая погрешность положения характерной точки (Mt), м	Описание обозначения точки на местности (при наличии)
	X	Y	X	Y			
1	2	3	4	5	6	7	8
9625	-	-	487318.40	1350878.44	Картометрический метод	5.0	Закрепление отсутствует
9626	-	-	487308.62	1350874.23	Картометрический метод	5.0	Закрепление отсутствует
9627	-	-	487299.23	1350870.18	Картометрический метод	5.0	Закрепление отсутствует
9628	-	-	487279.12	1350903.35	Картометрический метод	5.0	Закрепление отсутствует
9629	-	-	487278.68	1350904.09	Картометрический метод	5.0	Закрепление отсутствует
9630	-	-	487278.39	1350904.56	Картометрический метод	5.0	Закрепление отсутствует
9631	-	-	487260.85	1350892.81	Картометрический метод	5.0	Закрепление отсутствует
9632	-	-	487260.85	1350892.81	Картометрический метод	5.0	Закрепление отсутствует
9633	-	-	487251.92	1350896.13	Картометрический метод	5.0	Закрепление отсутствует
9634	-	-	487232.44	1350900.48	Картометрический метод	5.0	Закрепление отсутствует
9635	-	-	487220.16	1350901.83	Картометрический метод	5.0	Закрепление отсутствует
9636	-	-	487213.11	1350899.00	Картометрический метод	5.0	Закрепление отсутствует
9637	-	-	487212.45	1350898.73	Картометрический метод	5.0	Закрепление отсутствует
9638	-	-	487204.63	1350895.59	Картометрический метод	5.0	Закрепление отсутствует
9639	-	-	487192.55	1350884.25	Картометрический метод	5.0	Закрепление отсутствует
9640	-	-	487185.54	1350874.59	Картометрический метод	5.0	Закрепление отсутствует
9641	-	-	487182.35	1350867.51	Картометрический метод	5.0	Закрепление отсутствует
9642	-	-	487177.93	1350857.70	Картометрический метод	5.0	Закрепление отсутствует
9643	-	-	487170.88	1350834.72	Картометрический метод	5.0	Закрепление отсутствует
9644	-	-	487170.16	1350829.72	Картометрический метод	5.0	Закрепление отсутствует
9645	-	-	487183.89	1350813.43	Картометрический метод	5.0	Закрепление отсутствует
9646	-	-	487193.13	1350808.30	Картометрический метод	5.0	Закрепление отсутствует
9647	-	-	487200.83	1350807.27	Картометрический метод	5.0	Закрепление отсутствует
9648	-	-	487207.50	1350810.35	Картометрический метод	5.0	Закрепление отсутствует
9649	-	-	487233.46	1350832.96	Картометрический метод	5.0	Закрепление отсутствует

2. Сведения о характерных точках границ объекта							
Обозначение характерных точек границ	Существующие координаты, м		Измененные (уточненные) координаты, м		Метод определения координат характерной точки	Средняя квадратическая погрешность положения характерной точки (Mt), м	Описание обозначения точки на местности (при наличии)
	X	Y	X	Y			
1	2	3	4	5	6	7	8
9650	-	-	487233.46	1350832.96	Картометрический метод	5.0	Закрепление отсутствует
9651	-	-	487252.06	1350849.15	Картометрический метод	5.0	Закрепление отсутствует
9652	-	-	487249.32	1350854.91	Картометрический метод	5.0	Закрепление отсутствует
9653	-	-	487253.90	1350854.09	Картометрический метод	5.0	Закрепление отсутствует
9654	-	-	487259.79	1350846.38	Картометрический метод	5.0	Закрепление отсутствует
9655	-	-	487264.19	1350840.62	Картометрический метод	5.0	Закрепление отсутствует
9656	-	-	487267.40	1350840.21	Картометрический метод	5.0	Закрепление отсутствует
9657	-	-	487272.92	1350831.38	Картометрический метод	5.0	Закрепление отсутствует
9658	-	-	487271.65	1350819.15	Картометрический метод	5.0	Закрепление отсутствует
9659	-	-	487271.65	1350819.15	Картометрический метод	5.0	Закрепление отсутствует
9660	-	-	487273.86	1350817.29	Картометрический метод	5.0	Закрепление отсутствует
9661	-	-	487273.86	1350817.29	Картометрический метод	5.0	Закрепление отсутствует
9662	-	-	487275.72	1350812.25	Картометрический метод	5.0	Закрепление отсутствует
9663	-	-	487275.37	1350805.71	Картометрический метод	5.0	Закрепление отсутствует
9664	-	-	487273.77	1350801.48	Картометрический метод	5.0	Закрепление отсутствует
9665	-	-	487273.73	1350801.38	Картометрический метод	5.0	Закрепление отсутствует
9666	-	-	487272.81	1350798.94	Картометрический метод	5.0	Закрепление отсутствует
9667	-	-	487272.81	1350798.95	Картометрический метод	5.0	Закрепление отсутствует
9668	-	-	487291.28	1350823.49	Картометрический метод	5.0	Закрепление отсутствует
9669	-	-	487311.42	1350847.05	Картометрический метод	5.0	Закрепление отсутствует
9670	-	-	487373.01	1350787.18	Картометрический метод	5.0	Закрепление отсутствует
9671	-	-	487377.50	1350773.04	Картометрический метод	5.0	Закрепление отсутствует
9672	-	-	487380.43	1350771.22	Картометрический метод	5.0	Закрепление отсутствует
9673	-	-	487380.45	1350771.21	Картометрический метод	5.0	Закрепление отсутствует
9674	-	-	487381.54	1350763.81	Картометрический метод	5.0	Закрепление отсутствует

2. Сведения о характерных точках границ объекта							
Обозначение характерных точек границ	Существующие координаты, м		Измененные (уточненные) координаты, м		Метод определения координат характерной точки	Средняя квадратическая погрешность положения характерной точки (Mt), м	Описание обозначения точки на местности (при наличии)
	X	Y	X	Y			
1	2	3	4	5	6	7	8
9675	-	-	487382.50	1350757.31	Картометрический метод	5.0	Закрепление отсутствует
9676	-	-	487383.56	1350753.98	Картометрический метод	5.0	Закрепление отсутствует
9677	-	-	487390.32	1350738.31	Картометрический метод	5.0	Закрепление отсутствует
9678	-	-	487396.04	1350749.04	Картометрический метод	5.0	Закрепление отсутствует
9679	-	-	487396.55	1350750.01	Картометрический метод	5.0	Закрепление отсутствует
9680	-	-	487399.24	1350745.31	Картометрический метод	5.0	Закрепление отсутствует
9681	-	-	487404.91	1350731.49	Картометрический метод	5.0	Закрепление отсутствует
9682	-	-	487420.60	1350714.10	Картометрический метод	5.0	Закрепление отсутствует
9683	-	-	487430.91	1350710.87	Картометрический метод	5.0	Закрепление отсутствует
9684	-	-	487437.84	1350715.25	Картометрический метод	5.0	Закрепление отсутствует
9685	-	-	487437.98	1350715.60	Картометрический метод	5.0	Закрепление отсутствует
9686	-	-	487439.14	1350718.47	Картометрический метод	5.0	Закрепление отсутствует
9687	-	-	487440.85	1350737.34	Картометрический метод	5.0	Закрепление отсутствует
9688	-	-	487442.62	1350755.04	Картометрический метод	5.0	Закрепление отсутствует
9689	-	-	487454.44	1350770.37	Картометрический метод	5.0	Закрепление отсутствует
9690	-	-	487468.74	1350783.82	Картометрический метод	5.0	Закрепление отсутствует
9691	-	-	487481.14	1350782.93	Картометрический метод	5.0	Закрепление отсутствует
9692	-	-	487485.06	1350778.55	Картометрический метод	5.0	Закрепление отсутствует
9693	-	-	487494.48	1350778.73	Картометрический метод	5.0	Закрепление отсутствует
9694	-	-	487512.60	1350770.76	Картометрический метод	5.0	Закрепление отсутствует
9695	-	-	487537.79	1350681.98	Картометрический метод	5.0	Закрепление отсутствует
9696	-	-	487529.00	1350650.09	Картометрический метод	5.0	Закрепление отсутствует
9697	-	-	487529.83	1350646.79	Картометрический метод	5.0	Закрепление отсутствует
9698	-	-	487538.84	1350650.13	Картометрический метод	5.0	Закрепление отсутствует
9699	-	-	487544.96	1350624.19	Картометрический метод	5.0	Закрепление отсутствует

2. Сведения о характерных точках границ объекта							
Обозначение характерных точек границ	Существующие координаты, м		Измененные (уточненные) координаты, м		Метод определения координат характерной точки	Средняя квадратическая погрешность положения характерной точки (Mt), м	Описание обозначения точки на местности (при наличии)
	X	Y	X	Y			
1	2	3	4	5	6	7	8
9700	-	-	487529.40	1350610.89	Картометрический метод	5.0	Закрепление отсутствует
9701	-	-	487515.94	1350598.95	Картометрический метод	5.0	Закрепление отсутствует
9702	-	-	487510.77	1350592.62	Картометрический метод	5.0	Закрепление отсутствует
9703	-	-	487503.84	1350584.15	Картометрический метод	5.0	Закрепление отсутствует
9704	-	-	487461.00	1350531.73	Картометрический метод	5.0	Закрепление отсутствует
9705	-	-	487452.69	1350548.61	Картометрический метод	5.0	Закрепление отсутствует
9706	-	-	487470.97	1350572.40	Картометрический метод	5.0	Закрепление отсутствует
9707	-	-	487458.59	1350582.84	Картометрический метод	5.0	Закрепление отсутствует
9708	-	-	487440.22	1350558.18	Картометрический метод	5.0	Закрепление отсутствует
9709	-	-	487418.53	1350574.43	Картометрический метод	5.0	Закрепление отсутствует
9710	-	-	487415.50	1350568.21	Картометрический метод	5.0	Закрепление отсутствует
9711	-	-	487406.78	1350562.11	Картометрический метод	5.0	Закрепление отсутствует
9712	-	-	487374.38	1350551.04	Картометрический метод	5.0	Закрепление отсутствует
9713	-	-	487345.09	1350536.36	Картометрический метод	5.0	Закрепление отсутствует
9714	-	-	487320.17	1350511.41	Картометрический метод	5.0	Закрепление отсутствует
9715	-	-	487288.39	1350479.16	Картометрический метод	5.0	Закрепление отсутствует
9716	-	-	487273.44	1350473.03	Картометрический метод	5.0	Закрепление отсутствует
9717	-	-	487262.81	1350476.06	Картометрический метод	5.0	Закрепление отсутствует
9718	-	-	487254.12	1350488.05	Картометрический метод	5.0	Закрепление отсутствует
9719	-	-	487249.14	1350503.15	Картометрический метод	5.0	Закрепление отсутствует
9720	-	-	487242.29	1350508.56	Картометрический метод	5.0	Закрепление отсутствует
9721	-	-	487242.18	1350508.56	Картометрический метод	5.0	Закрепление отсутствует
9722	-	-	487231.70	1350508.50	Картометрический метод	5.0	Закрепление отсутствует
9723	-	-	487217.99	1350498.74	Картометрический метод	5.0	Закрепление отсутствует
9724	-	-	487212.59	1350496.96	Картометрический метод	5.0	Закрепление отсутствует



2. Сведения о характерных точках границ объекта							
Обозначение характерных точек границ	Существующие координаты, м		Измененные (уточненные) координаты, м		Метод определения координат характерной точки	Средняя квадратическая погрешность положения характерной точки (Mt), м	Описание обозначения точки на местности (при наличии)
	X	Y	X	Y			
1	2	3	4	5	6	7	8
9725	-	-	487210.51	1350496.28	Картометрический метод	5.0	Закрепление отсутствует
9726	-	-	487203.62	1350498.71	Картометрический метод	5.0	Закрепление отсутствует
9727	-	-	487203.51	1350498.75	Картометрический метод	5.0	Закрепление отсутствует
9728	-	-	487202.41	1350500.05	Картометрический метод	5.0	Закрепление отсутствует
9729	-	-	487202.18	1350500.32	Картометрический метод	5.0	Закрепление отсутствует
9730	-	-	487197.90	1350505.38	Картометрический метод	5.0	Закрепление отсутствует
9731	-	-	487199.76	1350516.26	Картометрический метод	5.0	Закрепление отсутствует
9732	-	-	487215.91	1350530.28	Картометрический метод	5.0	Закрепление отсутствует
9733	-	-	487215.91	1350530.28	Картометрический метод	5.0	Закрепление отсутствует
9734	-	-	487247.64	1350543.78	Картометрический метод	5.0	Закрепление отсутствует
9735	-	-	487271.89	1350562.08	Картометрический метод	5.0	Закрепление отсутствует
9736	-	-	487274.98	1350573.60	Картометрический метод	5.0	Закрепление отсутствует
9737	-	-	487272.13	1350588.99	Картометрический метод	5.0	Закрепление отсутствует
9738	-	-	487270.56	1350579.26	Картометрический метод	5.0	Закрепление отсутствует
9739	-	-	487242.24	1350570.30	Картометрический метод	5.0	Закрепление отсутствует
9740	-	-	487234.80	1350572.19	Картометрический метод	5.0	Закрепление отсутствует
9741	-	-	487229.84	1350586.13	Картометрический метод	5.0	Закрепление отсутствует
9742	-	-	487223.75	1350603.23	Картометрический метод	5.0	Закрепление отсутствует
9743	-	-	487219.86	1350601.20	Картометрический метод	5.0	Закрепление отсутствует
9744	-	-	487191.43	1350679.91	Картометрический метод	5.0	Закрепление отсутствует
9745	-	-	487201.49	1350703.55	Картометрический метод	5.0	Закрепление отсутствует
9746	-	-	487256.80	1350750.58	Картометрический метод	5.0	Закрепление отсутствует
9747	-	-	487290.27	1350722.95	Картометрический метод	5.0	Закрепление отсутствует
9748	-	-	487297.43	1350721.41	Картометрический метод	5.0	Закрепление отсутствует
9749	-	-	487303.23	1350724.54	Картометрический метод	5.0	Закрепление отсутствует

2. Сведения о характерных точках границ объекта							
Обозначение характерных точек границ	Существующие координаты, м		Измененные (уточненные) координаты, м		Метод определения координат характерной точки	Средняя квадратическая погрешность положения характерной точки (Mt), м	Описание обозначения точки на местности (при наличии)
	X	Y	X	Y			
1	2	3	4	5	6	7	8
9750	-	-	487299.55	1350731.20	Картометрический метод	5.0	Закрепление отсутствует
9751	-	-	487280.01	1350763.26	Картометрический метод	5.0	Закрепление отсутствует
9752	-	-	487273.99	1350771.57	Картометрический метод	5.0	Закрепление отсутствует
9753	-	-	487269.42	1350777.88	Картометрический метод	5.0	Закрепление отсутствует
9754	-	-	487251.76	1350769.05	Картометрический метод	5.0	Закрепление отсутствует
9755	-	-	487226.44	1350768.26	Картометрический метод	5.0	Закрепление отсутствует
9756	-	-	487219.13	1350763.80	Картометрический метод	5.0	Закрепление отсутствует
9757	-	-	487218.77	1350763.58	Картометрический метод	5.0	Закрепление отсутствует
9758	-	-	487214.07	1350760.71	Картометрический метод	5.0	Закрепление отсутствует
9759	-	-	487199.71	1350755.36	Картометрический метод	5.0	Закрепление отсутствует
9760	-	-	487182.14	1350750.40	Картометрический метод	5.0	Закрепление отсутствует
9761	-	-	487166.22	1350745.66	Картометрический метод	5.0	Закрепление отсутствует
9762	-	-	487166.16	1350745.64	Картометрический метод	5.0	Закрепление отсутствует
9763	-	-	487156.75	1350744.16	Картометрический метод	5.0	Закрепление отсутствует
9764	-	-	487148.46	1350747.00	Картометрический метод	5.0	Закрепление отсутствует
9765	-	-	487145.65	1350751.78	Картометрический метод	5.0	Закрепление отсутствует
9766	-	-	487101.36	1350739.66	Картометрический метод	5.0	Закрепление отсутствует
9767	-	-	487022.62	1350726.81	Картометрический метод	5.0	Закрепление отсутствует
9768	-	-	487016.64	1350725.83	Картометрический метод	5.0	Закрепление отсутствует
9769	-	-	487018.21	1350710.55	Картометрический метод	5.0	Закрепление отсутствует
9770	-	-	486992.73	1350713.51	Картометрический метод	5.0	Закрепление отсутствует
9771	-	-	486861.76	1350728.72	Картометрический метод	5.0	Закрепление отсутствует
9772	-	-	486863.39	1350735.24	Картометрический метод	5.0	Закрепление отсутствует
9773	-	-	486864.81	1350740.90	Картометрический метод	5.0	Закрепление отсутствует
9774	-	-	486870.53	1350780.49	Картометрический метод	5.0	Закрепление отсутствует

2. Сведения о характерных точках границ объекта							
Обозначение характерных точек границ	Существующие координаты, м		Измененные (уточненные) координаты, м		Метод определения координат характерной точки	Средняя квадратическая погрешность положения характерной точки (Mt), м	Описание обозначения точки на местности (при наличии)
	X	Y	X	Y			
1	2	3	4	5	6	7	8
9775	-	-	486900.22	1350776.19	Картометрический метод	5.0	Закрепление отсутствует
9776	-	-	486904.91	1350808.34	Картометрический метод	5.0	Закрепление отсутствует
9777	-	-	486938.94	1350790.34	Картометрический метод	5.0	Закрепление отсутствует
9778	-	-	486960.62	1350778.26	Картометрический метод	5.0	Закрепление отсутствует
9779	-	-	486964.80	1350777.00	Картометрический метод	5.0	Закрепление отсутствует
9780	-	-	486976.94	1350773.83	Картометрический метод	5.0	Закрепление отсутствует
9781	-	-	486989.88	1350770.52	Картометрический метод	5.0	Закрепление отсутствует
9782	-	-	486989.60	1350768.17	Картометрический метод	5.0	Закрепление отсутствует
9783	-	-	487009.99	1350770.68	Картометрический метод	5.0	Закрепление отсутствует
9784	-	-	487006.85	1350805.33	Картометрический метод	5.0	Закрепление отсутствует
9785	-	-	487021.13	1350830.27	Картометрический метод	5.0	Закрепление отсутствует
9786	-	-	487026.72	1350841.98	Картометрический метод	5.0	Закрепление отсутствует
9787	-	-	487027.13	1350842.84	Картометрический метод	5.0	Закрепление отсутствует
9788	-	-	487027.17	1350842.92	Картометрический метод	5.0	Закрепление отсутствует
9789	-	-	487015.89	1350850.80	Картометрический метод	5.0	Закрепление отсутствует
9790	-	-	487013.24	1350859.88	Картометрический метод	5.0	Закрепление отсутствует
9791	-	-	487008.13	1350865.33	Картометрический метод	5.0	Закрепление отсутствует
9792	-	-	487004.73	1350878.56	Картометрический метод	5.0	Закрепление отсутствует
9793	-	-	487001.34	1350881.19	Картометрический метод	5.0	Закрепление отсутствует
9794	-	-	486997.01	1350882.76	Картометрический метод	5.0	Закрепление отсутствует
9795	-	-	486996.89	1350882.81	Картометрический метод	5.0	Закрепление отсутствует
9796	-	-	486991.75	1350884.67	Картометрический метод	5.0	Закрепление отсутствует
9797	-	-	486984.86	1350891.36	Картометрический метод	5.0	Закрепление отсутствует
9798	-	-	486984.79	1350891.46	Картометрический метод	5.0	Закрепление отсутствует
9799	-	-	486966.73	1350916.76	Картометрический метод	5.0	Закрепление отсутствует

2. Сведения о характерных точках границ объекта							
Обозначение характерных точек границ	Существующие координаты, м		Измененные (уточненные) координаты, м		Метод определения координат характерной точки	Средняя квадратическая погрешность положения характерной точки (M <sub>t</sub> ), м	Описание обозначения точки на местности (при наличии)
	X	Y	X	Y			
1	2	3	4	5	6	7	8
9800	-	-	486966.69	1350916.82	Картометрический метод	5.0	Закрепление отсутствует
9801	-	-	486954.74	1350933.66	Картометрический метод	5.0	Закрепление отсутствует
9802	-	-	486954.74	1350933.66	Картометрический метод	5.0	Закрепление отсутствует
9803	-	-	486948.04	1350939.69	Картометрический метод	5.0	Закрепление отсутствует
9804	-	-	486940.68	1350945.09	Картометрический метод	5.0	Закрепление отсутствует
9805	-	-	486926.93	1350957.70	Картометрический метод	5.0	Закрепление отсутствует
9806	-	-	486917.98	1350965.91	Картометрический метод	5.0	Закрепление отсутствует
9807	-	-	486895.93	1350975.39	Картометрический метод	5.0	Закрепление отсутствует
9808	-	-	486881.01	1350977.48	Картометрический метод	5.0	Закрепление отсутствует
9809	-	-	486865.98	1350979.09	Картометрический метод	5.0	Закрепление отсутствует
9810	-	-	486863.18	1350980.85	Картометрический метод	5.0	Закрепление отсутствует
9811	-	-	486860.79	1350982.35	Картометрический метод	5.0	Закрепление отсутствует
9812	-	-	486860.24	1350985.31	Картометрический метод	5.0	Закрепление отсутствует
9813	-	-	486861.31	1350989.59	Картометрический метод	5.0	Закрепление отсутствует
9814	-	-	486861.31	1350989.60	Картометрический метод	5.0	Закрепление отсутствует
9815	-	-	486861.64	1350990.90	Картометрический метод	5.0	Закрепление отсутствует
9816	-	-	486870.48	1350997.87	Картометрический метод	5.0	Закрепление отсутствует
9817	-	-	486879.78	1351003.92	Картометрический метод	5.0	Закрепление отсутствует
9818	-	-	486881.45	1351004.89	Картометрический метод	5.0	Закрепление отсутствует
9819	-	-	486888.58	1351009.03	Картометрический метод	5.0	Закрепление отсутствует
9820	-	-	486889.73	1351009.69	Картометрический метод	5.0	Закрепление отсутствует
9821	-	-	486893.87	1351016.69	Картометрический метод	5.0	Закрепление отсутствует
9822	-	-	486896.04	1351022.63	Картометрический метод	5.0	Закрепление отсутствует
9823	-	-	486893.00	1351032.76	Картометрический метод	5.0	Закрепление отсутствует
9824	-	-	486891.90	1351034.56	Картометрический метод	5.0	Закрепление отсутствует

2. Сведения о характерных точках границ объекта							
Обозначение характерных точек границ	Существующие координаты, м		Измененные (уточненные) координаты, м		Метод определения координат характерной точки	Средняя квадратическая погрешность положения характерной точки (Mt), м	Описание обозначения точки на местности (при наличии)
	X	Y	X	Y			
1	2	3	4	5	6	7	8
9825	-	-	486889.51	1351038.46	Картометрический метод	5.0	Закрепление отсутствует
9826	-	-	486889.13	1351039.90	Картометрический метод	5.0	Закрепление отсутствует
9827	-	-	486887.87	1351044.64	Картометрический метод	5.0	Закрепление отсутствует
9828	-	-	486887.77	1351045.01	Картометрический метод	5.0	Закрепление отсутствует
9829	-	-	486891.26	1351051.37	Картометрический метод	5.0	Закрепление отсутствует
9830	-	-	486898.01	1351053.10	Картометрический метод	5.0	Закрепление отсутствует
9831	-	-	486906.28	1351047.43	Картометрический метод	5.0	Закрепление отсутствует
9832	-	-	486913.04	1351047.68	Картометрический метод	5.0	Закрепление отсутствует
9833	-	-	486917.61	1351050.25	Картометрический метод	5.0	Закрепление отсутствует
9834	-	-	486920.22	1351056.40	Картометрический метод	5.0	Закрепление отсутствует
9835	-	-	486919.79	1351065.91	Картометрический метод	5.0	Закрепление отсутствует
9836	-	-	486922.19	1351073.54	Картометрический метод	5.0	Закрепление отсутствует
9837	-	-	486947.21	1351100.42	Картометрический метод	5.0	Закрепление отсутствует
9838	-	-	486952.25	1351107.34	Картометрический метод	5.0	Закрепление отсутствует
9839	-	-	486955.73	1351121.75	Картометрический метод	5.0	Закрепление отсутствует
9840	-	-	486958.60	1351132.04	Картометрический метод	5.0	Закрепление отсутствует
9841	-	-	486957.90	1351142.04	Картометрический метод	5.0	Закрепление отсутствует
9842	-	-	486954.65	1351152.73	Картометрический метод	5.0	Закрепление отсутствует
9843	-	-	486951.68	1351154.65	Картометрический метод	5.0	Закрепление отсутствует
9844	-	-	486945.66	1351158.53	Картометрический метод	5.0	Закрепление отсутствует
9845	-	-	486943.81	1351159.11	Картометрический метод	5.0	Закрепление отсутствует
9846	-	-	486942.81	1351159.42	Картометрический метод	5.0	Закрепление отсутствует
9847	-	-	486942.81	1351159.42	Картометрический метод	5.0	Закрепление отсутствует
9848	-	-	486935.18	1351158.92	Картометрический метод	5.0	Закрепление отсутствует
9849	-	-	486931.06	1351158.41	Картометрический метод	5.0	Закрепление отсутствует

2. Сведения о характерных точках границ объекта							
Обозначение характерных точек границ	Существующие координаты, м		Измененные (уточненные) координаты, м		Метод определения координат характерной точки	Средняя квадратическая погрешность положения характерной точки (Mt), м	Описание обозначения точки на местности (при наличии)
	X	Y	X	Y			
1	2	3	4	5	6	7	8
9850	-	-	486927.23	1351157.93	Картометрический метод	5.0	Закрепление отсутствует
9851	-	-	486924.10	1351159.25	Картометрический метод	5.0	Закрепление отсутствует
9852	-	-	486923.74	1351158.88	Картометрический метод	5.0	Закрепление отсутствует
9853	-	-	486889.16	1351123.20	Картометрический метод	5.0	Закрепление отсутствует
9854	-	-	486856.23	1351085.50	Картометрический метод	5.0	Закрепление отсутствует
9855	-	-	486853.42	1351082.53	Картометрический метод	5.0	Закрепление отсутствует
9856	-	-	486832.89	1351052.54	Картометрический метод	5.0	Закрепление отсутствует
9857	-	-	486816.66	1351031.77	Картометрический метод	5.0	Закрепление отсутствует
9858	-	-	486771.89	1350964.37	Картометрический метод	5.0	Закрепление отсутствует
9859	-	-	486761.69	1350948.07	Картометрический метод	5.0	Закрепление отсутствует
9860	-	-	486745.10	1350920.64	Картометрический метод	5.0	Закрепление отсутствует
9861	-	-	486723.02	1350879.14	Картометрический метод	5.0	Закрепление отсутствует
9862	-	-	486697.81	1350831.76	Картометрический метод	5.0	Закрепление отсутствует
9863	-	-	486655.59	1350752.57	Картометрический метод	5.0	Закрепление отсутствует
9864	-	-	486795.50	1350739.70	Картометрический метод	5.0	Закрепление отсутствует
9865	-	-	486794.93	1350704.92	Картометрический метод	5.0	Закрепление отсутствует
9866	-	-	486793.74	1350678.26	Картометрический метод	5.0	Закрепление отсутствует
9867	-	-	486793.59	1350678.19	Картометрический метод	5.0	Закрепление отсутствует
9868	-	-	486793.59	1350678.15	Картометрический метод	5.0	Закрепление отсутствует
9869	-	-	486793.59	1350674.93	Картометрический метод	5.0	Закрепление отсутствует
9870	-	-	486810.39	1350674.15	Картометрический метод	5.0	Закрепление отсутствует
9871	-	-	486813.09	1350674.02	Картометрический метод	5.0	Закрепление отсутствует
9872	-	-	486835.09	1350672.99	Картометрический метод	5.0	Закрепление отсутствует
9873	-	-	486860.41	1350669.23	Картометрический метод	5.0	Закрепление отсутствует
9874	-	-	486860.41	1350669.23	Картометрический метод	5.0	Закрепление отсутствует

2. Сведения о характерных точках границ объекта							
Обозначение характерных точек границ	Существующие координаты, м		Измененные (уточненные) координаты, м		Метод определения координат характерной точки	Средняя квадратическая погрешность положения характерной точки (Mt), м	Описание обозначения точки на местности (при наличии)
	X	Y	X	Y			
1	2	3	4	5	6	7	8
9875	-	-	486883.26	1350658.38	Картометрический метод	5.0	Закрепление отсутствует
9876	-	-	486911.52	1350644.70	Картометрический метод	5.0	Закрепление отсутствует
9877	-	-	486932.54	1350642.72	Картометрический метод	5.0	Закрепление отсутствует
9878	-	-	486971.60	1350642.12	Картометрический метод	5.0	Закрепление отсутствует
9879	-	-	486977.02	1350639.60	Картометрический метод	5.0	Закрепление отсутствует
9880	-	-	486981.06	1350632.31	Картометрический метод	5.0	Закрепление отсутствует
9881	-	-	486981.51	1350622.50	Картометрический метод	5.0	Закрепление отсутствует
9882	-	-	486985.17	1350607.38	Картометрический метод	5.0	Закрепление отсутствует
9883	-	-	486992.39	1350588.23	Картометрический метод	5.0	Закрепление отсутствует
9884	-	-	486998.93	1350570.90	Картометрический метод	5.0	Закрепление отсутствует
9885	-	-	486998.93	1350570.90	Картометрический метод	5.0	Закрепление отсутствует
9886	-	-	487013.64	1350537.90	Картометрический метод	5.0	Закрепление отсутствует
9887	-	-	487020.66	1350518.48	Картометрический метод	5.0	Закрепление отсутствует
9888	-	-	487020.74	1350518.25	Картометрический метод	5.0	Закрепление отсутствует
9889	-	-	487027.98	1350498.24	Картометрический метод	5.0	Закрепление отсутствует
9890	-	-	487033.23	1350492.35	Картометрический метод	5.0	Закрепление отсутствует
9891	-	-	487054.60	1350474.57	Картометрический метод	5.0	Закрепление отсутствует
9892	-	-	487071.92	1350464.36	Картометрический метод	5.0	Закрепление отсутствует
9893	-	-	487077.41	1350461.12	Картометрический метод	5.0	Закрепление отсутствует
9894	-	-	487093.04	1350452.33	Картометрический метод	5.0	Закрепление отсутствует
9895	-	-	487098.58	1350451.19	Картометрический метод	5.0	Закрепление отсутствует
9896	-	-	487108.36	1350449.19	Картометрический метод	5.0	Закрепление отсутствует
9897	-	-	487123.78	1350446.02	Картометрический метод	5.0	Закрепление отсутствует
9898	-	-	487128.48	1350457.91	Картометрический метод	5.0	Закрепление отсутствует
9899	-	-	487113.35	1350474.49	Картометрический метод	5.0	Закрепление отсутствует

2. Сведения о характерных точках границ объекта							
Обозначение характерных точек границ	Существующие координаты, м		Измененные (уточненные) координаты, м		Метод определения координат характерной точки	Средняя квадратическая погрешность положения характерной точки (Mt), м	Описание обозначения точки на местности (при наличии)
	X	Y	X	Y			
1	2	3	4	5	6	7	8
9900	-	-	487099.92	1350484.95	Картометрический метод	5.0	Закрепление отсутствует
9901	-	-	487100.04	1350485.65	Картометрический метод	5.0	Закрепление отсутствует
9902	-	-	487102.27	1350498.30	Картометрический метод	5.0	Закрепление отсутствует
9903	-	-	487115.71	1350499.51	Картометрический метод	5.0	Закрепление отсутствует
9904	-	-	487134.44	1350495.32	Картометрический метод	5.0	Закрепление отсутствует
9905	-	-	487156.21	1350494.32	Картометрический метод	5.0	Закрепление отсутствует
9906	-	-	487188.61	1350497.89	Картометрический метод	5.0	Закрепление отсутствует
9907	-	-	487212.44	1350474.42	Картометрический метод	5.0	Закрепление отсутствует
9908	-	-	487213.41	1350468.69	Картометрический метод	5.0	Закрепление отсутствует
9909	-	-	487216.28	1350465.64	Картометрический метод	5.0	Закрепление отсутствует
9910	-	-	487218.87	1350462.90	Картометрический метод	5.0	Закрепление отсутствует
9911	-	-	487224.94	1350450.86	Картометрический метод	5.0	Закрепление отсутствует
9912	-	-	487226.55	1350444.41	Картометрический метод	5.0	Закрепление отсутствует
9913	-	-	487228.32	1350437.28	Картометрический метод	5.0	Закрепление отсутствует
9914	-	-	487228.33	1350421.47	Картометрический метод	5.0	Закрепление отсутствует
9915	-	-	487227.85	1350416.58	Картометрический метод	5.0	Закрепление отсутствует
9916	-	-	487227.46	1350412.54	Картометрический метод	5.0	Закрепление отсутствует
9917	-	-	487229.70	1350405.59	Картометрический метод	5.0	Закрепление отсутствует
9918	-	-	487233.28	1350400.45	Картометрический метод	5.0	Закрепление отсутствует
9919	-	-	487245.47	1350385.09	Картометрический метод	5.0	Закрепление отсутствует
9920	-	-	487252.56	1350378.89	Картометрический метод	5.0	Закрепление отсутствует
9921	-	-	487266.84	1350362.79	Картометрический метод	5.0	Закрепление отсутствует
9922	-	-	487302.60	1350405.42	Картометрический метод	5.0	Закрепление отсутствует
9923	-	-	487330.46	1350382.05	Картометрический метод	5.0	Закрепление отсутствует
9924	-	-	487339.42	1350374.53	Картометрический метод	5.0	Закрепление отсутствует



2. Сведения о характерных точках границ объекта							
Обозначение характерных точек границ	Существующие координаты, м		Измененные (уточненные) координаты, м		Метод определения координат характерной точки	Средняя квадратическая погрешность положения характерной точки (Mt), м	Описание обозначения точки на местности (при наличии)
	X	Y	X	Y			
1	2	3	4	5	6	7	8
9925	-	-	487376.41	1350426.56	Картометрический метод	5.0	Закрепление отсутствует
9926	-	-	487383.37	1350421.15	Картометрический метод	5.0	Закрепление отсутствует
9927	-	-	487414.95	1350396.60	Картометрический метод	5.0	Закрепление отсутствует
9928	-	-	487424.72	1350389.01	Картометрический метод	5.0	Закрепление отсутствует
9929	-	-	487420.91	1350383.31	Картометрический метод	5.0	Закрепление отсутствует
9930	-	-	487434.33	1350372.70	Картометрический метод	5.0	Закрепление отсутствует
9931	-	-	487442.14	1350382.03	Картометрический метод	5.0	Закрепление отсутствует
9932	-	-	487455.37	1350389.30	Картометрический метод	5.0	Закрепление отсутствует
9933	-	-	487474.88	1350397.90	Картометрический метод	5.0	Закрепление отсутствует
9934	-	-	487484.98	1350383.44	Картометрический метод	5.0	Закрепление отсутствует
9935	-	-	487525.80	1350337.94	Картометрический метод	5.0	Закрепление отсутствует
9936	-	-	487683.00	1350182.72	Картометрический метод	5.0	Закрепление отсутствует
9937	-	-	487697.34	1350169.63	Картометрический метод	5.0	Закрепление отсутствует
9938	-	-	487708.80	1350191.96	Картометрический метод	5.0	Закрепление отсутствует
9939	-	-	487744.39	1350173.69	Картометрический метод	5.0	Закрепление отсутствует
9940	-	-	487756.95	1350200.94	Картометрический метод	5.0	Закрепление отсутствует
9941	-	-	487766.17	1350196.08	Картометрический метод	5.0	Закрепление отсутствует
9942	-	-	487766.17	1350196.08	Картометрический метод	5.0	Закрепление отсутствует
9943	-	-	487769.72	1350202.57	Картометрический метод	5.0	Закрепление отсутствует
9944	-	-	487786.35	1350234.96	Картометрический метод	5.0	Закрепление отсутствует
9945	-	-	487799.57	1350260.72	Картометрический метод	5.0	Закрепление отсутствует
9946	-	-	487808.09	1350258.62	Картометрический метод	5.0	Закрепление отсутствует
9947	-	-	487814.47	1350257.05	Картометрический метод	5.0	Закрепление отсутствует
9948	-	-	487815.38	1350280.75	Картометрический метод	5.0	Закрепление отсутствует
9949	-	-	487817.14	1350326.39	Картометрический метод	5.0	Закрепление отсутствует

2. Сведения о характерных точках границ объекта							
Обозначение характерных точек границ	Существующие координаты, м		Измененные (уточненные) координаты, м		Метод определения координат характерной точки	Средняя квадратическая погрешность положения характерной точки (Mt), м	Описание обозначения точки на местности (при наличии)
	X	Y	X	Y			
1	2	3	4	5	6	7	8
9950	-	-	487786.04	1350351.05	Картометрический метод	5.0	Закрепление отсутствует
9951	-	-	487779.30	1350340.52	Картометрический метод	5.0	Закрепление отсутствует
9952	-	-	487758.17	1350307.51	Картометрический метод	5.0	Закрепление отсутствует
9953	-	-	487733.59	1350324.34	Картометрический метод	5.0	Закрепление отсутствует
9954	-	-	487706.76	1350345.54	Картометрический метод	5.0	Закрепление отсутствует
9955	-	-	487725.76	1350375.28	Картометрический метод	5.0	Закрепление отсутствует
9956	-	-	487737.98	1350389.16	Картометрический метод	5.0	Закрепление отсутствует
9957	-	-	487730.57	1350395.03	Картометрический метод	5.0	Закрепление отсутствует
9958	-	-	487718.73	1350404.43	Картометрический метод	5.0	Закрепление отсутствует
9959	-	-	487722.25	1350431.45	Картометрический метод	5.0	Закрепление отсутствует
9960	-	-	487642.36	1350480.79	Картометрический метод	5.0	Закрепление отсутствует
9961	-	-	487568.90	1350562.74	Картометрический метод	5.0	Закрепление отсутствует
9962	-	-	487569.27	1350562.55	Картометрический метод	5.0	Закрепление отсутствует
9963	-	-	487608.71	1350542.08	Картометрический метод	5.0	Закрепление отсутствует
9964	-	-	487608.72	1350542.07	Картометрический метод	5.0	Закрепление отсутствует
9965	-	-	487579.79	1350582.06	Картометрический метод	5.0	Закрепление отсутствует
9966	-	-	487574.51	1350589.36	Картометрический метод	5.0	Закрепление отсутствует
9967	-	-	487578.73	1350592.92	Картометрический метод	5.0	Закрепление отсутствует
9968	-	-	487595.20	1350606.80	Картометрический метод	5.0	Закрепление отсутствует
9969	-	-	487596.36	1350607.78	Картометрический метод	5.0	Закрепление отсутствует
9970	-	-	487596.54	1350607.93	Картометрический метод	5.0	Закрепление отсутствует
9971	-	-	487569.40	1350626.17	Картометрический метод	5.0	Закрепление отсутствует
9972	-	-	487562.92	1350630.52	Картометрический метод	5.0	Закрепление отсутствует
9973	-	-	487580.63	1350661.56	Картометрический метод	5.0	Закрепление отсутствует
9974	-	-	487594.38	1350675.89	Картометрический метод	5.0	Закрепление отсутствует

2. Сведения о характерных точках границ объекта							
Обозначение характерных точек границ	Существующие координаты, м		Измененные (уточненные) координаты, м		Метод определения координат характерной точки	Средняя квадратическая погрешность положения характерной точки (Mt), м	Описание обозначения точки на местности (при наличии)
	X	Y	X	Y			
1	2	3	4	5	6	7	8
9975	-	-	487597.24	1350678.88	Картометрический метод	5.0	Закрепление отсутствует
9976	-	-	487613.22	1350695.54	Картометрический метод	5.0	Закрепление отсутствует
9977	-	-	487613.77	1350696.11	Картометрический метод	5.0	Закрепление отсутствует
9978	-	-	487613.80	1350696.14	Картометрический метод	5.0	Закрепление отсутствует
9979	-	-	487630.47	1350713.52	Картометрический метод	5.0	Закрепление отсутствует
9980	-	-	487669.91	1350772.32	Картометрический метод	5.0	Закрепление отсутствует
9981	-	-	487669.88	1350772.87	Картометрический метод	5.0	Закрепление отсутствует
9982	-	-	487669.69	1350776.80	Картометрический метод	5.0	Закрепление отсутствует
9983	-	-	487675.27	1350784.56	Картометрический метод	5.0	Закрепление отсутствует
9984	-	-	487679.91	1350791.01	Картометрический метод	5.0	Закрепление отсутствует
9985	-	-	487687.85	1350802.04	Картометрический метод	5.0	Закрепление отсутствует
9986	-	-	487688.52	1350802.98	Картометрический метод	5.0	Закрепление отсутствует
9987	-	-	487695.12	1350805.71	Картометрический метод	5.0	Закрепление отсутствует
9988	-	-	487729.44	1350819.88	Картометрический метод	5.0	Закрепление отсутствует
9989	-	-	487737.11	1350823.05	Картометрический метод	5.0	Закрепление отсутствует
9990	-	-	487738.61	1350829.49	Картометрический метод	5.0	Закрепление отсутствует
9991	-	-	487742.36	1350845.55	Картометрический метод	5.0	Закрепление отсутствует
9992	-	-	487742.88	1350847.79	Картометрический метод	5.0	Закрепление отсутствует
9993	-	-	487742.21	1350848.75	Картометрический метод	5.0	Закрепление отсутствует
9994	-	-	487739.65	1350852.38	Картометрический метод	5.0	Закрепление отсутствует
9995	-	-	487739.58	1350852.48	Картометрический метод	5.0	Закрепление отсутствует
9996	-	-	487728.12	1350868.77	Картометрический метод	5.0	Закрепление отсутствует
9997	-	-	487724.32	1350874.17	Картометрический метод	5.0	Закрепление отсутствует
9998	-	-	487723.98	1350874.65	Картометрический метод	5.0	Закрепление отсутствует
9999	-	-	487723.27	1350874.47	Картометрический метод	5.0	Закрепление отсутствует

2. Сведения о характерных точках границ объекта							
Обозначение характерных точек границ	Существующие координаты, м		Измененные (уточненные) координаты, м		Метод определения координат характерной точки	Средняя квадратическая погрешность положения характерной точки (Mt), м	Описание обозначения точки на местности (при наличии)
	X	Y	X	Y			
1	2	3	4	5	6	7	8
10000	-	-	487688.24	1350865.77	Картометрический метод	5.0	Закрепление отсутствует
10001	-	-	487687.79	1350866.34	Картометрический метод	5.0	Закрепление отсутствует
10002	-	-	487675.56	1350881.76	Картометрический метод	5.0	Закрепление отсутствует
10003	-	-	487655.01	1350907.69	Картометрический метод	5.0	Закрепление отсутствует
10004	-	-	487679.88	1350930.70	Картометрический метод	5.0	Закрепление отсутствует
10005	-	-	487657.10	1350963.29	Картометрический метод	5.0	Закрепление отсутствует
10006	-	-	487706.96	1351003.53	Картометрический метод	5.0	Закрепление отсутствует
10007	-	-	487729.26	1351039.20	Картометрический метод	5.0	Закрепление отсутствует
10008	-	-	487735.69	1351075.80	Картометрический метод	5.0	Закрепление отсутствует
10009	-	-	487738.15	1351089.78	Картометрический метод	5.0	Закрепление отсутствует
10010	-	-	487738.56	1351089.99	Картометрический метод	5.0	Закрепление отсутствует
10011	-	-	487740.17	1351090.83	Картометрический метод	5.0	Закрепление отсутствует
10012	-	-	487745.48	1351093.60	Картометрический метод	5.0	Закрепление отсутствует
10013	-	-	487745.49	1351093.61	Картометрический метод	5.0	Закрепление отсутствует
10014	-	-	487746.85	1351094.32	Картометрический метод	5.0	Закрепление отсутствует
10015	-	-	487759.59	1351100.96	Картометрический метод	5.0	Закрепление отсутствует
10016	-	-	487774.42	1351108.69	Картометрический метод	5.0	Закрепление отсутствует
10017	-	-	487774.49	1351108.73	Картометрический метод	5.0	Закрепление отсутствует
10018	-	-	487774.51	1351108.73	Картометрический метод	5.0	Закрепление отсутствует
10019	-	-	487779.99	1351111.59	Картометрический метод	5.0	Закрепление отсутствует
10020	-	-	487806.15	1351125.23	Картометрический метод	5.0	Закрепление отсутствует
10021	-	-	487823.50	1351134.27	Картометрический метод	5.0	Закрепление отсутствует
10022	-	-	487829.31	1351137.30	Картометрический метод	5.0	Закрепление отсутствует
10023	-	-	487860.54	1351153.58	Картометрический метод	5.0	Закрепление отсутствует
10024	-	-	487868.93	1351140.86	Картометрический метод	5.0	Закрепление отсутствует

2. Сведения о характерных точках границ объекта							
Обозначение характерных точек границ	Существующие координаты, м		Измененные (уточненные) координаты, м		Метод определения координат характерной точки	Средняя квадратическая погрешность положения характерной точки (Mt), м	Описание обозначения точки на местности (при наличии)
	X	Y	X	Y			
1	2	3	4	5	6	7	8
10025	-	-	487871.73	1351136.61	Картометрический метод	5.0	Закрепление отсутствует
10026	-	-	487875.27	1351131.24	Картометрический метод	5.0	Закрепление отсутствует
10027	-	-	487878.05	1351127.02	Картометрический метод	5.0	Закрепление отсутствует
10028	-	-	487880.27	1351123.64	Картометрический метод	5.0	Закрепление отсутствует
10029	-	-	487898.52	1351095.94	Картометрический метод	5.0	Закрепление отсутствует
10030	-	-	487936.71	1351037.99	Картометрический метод	5.0	Закрепление отсутствует
10031	-	-	487953.11	1351013.10	Картометрический метод	5.0	Закрепление отсутствует
10032	-	-	488036.44	1350956.42	Картометрический метод	5.0	Закрепление отсутствует
10033	-	-	488040.14	1350953.90	Картометрический метод	5.0	Закрепление отсутствует
10034	-	-	488031.96	1350970.54	Картометрический метод	5.0	Закрепление отсутствует
10035	-	-	488024.88	1350984.95	Картометрический метод	5.0	Закрепление отсутствует
10036	-	-	488012.19	1350998.39	Картометрический метод	5.0	Закрепление отсутствует
10037	-	-	488011.38	1350999.24	Картометрический метод	5.0	Закрепление отсутствует
10038	-	-	487997.21	1351007.51	Картометрический метод	5.0	Закрепление отсутствует
10039	-	-	487973.29	1351021.47	Картометрический метод	5.0	Закрепление отсутствует
10040	-	-	487957.54	1351040.91	Картометрический метод	5.0	Закрепление отсутствует
10041	-	-	487946.30	1351054.80	Картометрический метод	5.0	Закрепление отсутствует
10042	-	-	487955.82	1351086.55	Картометрический метод	5.0	Закрепление отсутствует
10043	-	-	487967.73	1351088.94	Картометрический метод	5.0	Закрепление отсутствует
10044	-	-	487971.70	1351076.24	Картометрический метод	5.0	Закрепление отсутствует
10045	-	-	487980.43	1351081.79	Картометрический метод	5.0	Закрепление отсутствует
10046	-	-	487989.16	1351084.97	Картометрический метод	5.0	Закрепление отсутствует
10047	-	-	487998.68	1351076.24	Картометрический метод	5.0	Закрепление отсутствует
10048	-	-	488007.78	1351065.12	Картометрический метод	5.0	Закрепление отсутствует
10049	-	-	488018.79	1351051.66	Картометрический метод	5.0	Закрепление отсутствует

2. Сведения о характерных точках границ объекта							
Обозначение характерных точек границ	Существующие координаты, м		Измененные (уточненные) координаты, м		Метод определения координат характерной точки	Средняя квадратическая погрешность положения характерной точки (Mt), м	Описание обозначения точки на местности (при наличии)
	X	Y	X	Y			
1	2	3	4	5	6	7	8
10050	-	-	488023.39	1351046.04	Картометрический метод	5.0	Закрепление отсутствует
10051	-	-	488027.26	1351041.31	Картометрический метод	5.0	Закрепление отсутствует
10052	-	-	488050.53	1351033.41	Картометрический метод	5.0	Закрепление отсутствует
10053	-	-	488069.33	1351027.02	Картометрический метод	5.0	Закрепление отсутствует
10054	-	-	488105.57	1351020.55	Картометрический метод	5.0	Закрепление отсутствует
10055	-	-	488076.09	1351055.70	Картометрический метод	5.0	Закрепление отсутствует
10056	-	-	488082.03	1351060.87	Картометрический метод	5.0	Закрепление отсутствует
10057	-	-	488086.09	1351064.42	Картометрический метод	5.0	Закрепление отсутствует
10058	-	-	488080.44	1351074.65	Картометрический метод	5.0	Закрепление отсутствует
10059	-	-	488068.95	1351081.69	Картометрический метод	5.0	Закрепление отсутствует
10060	-	-	488055.83	1351089.73	Картометрический метод	5.0	Закрепление отсутствует
10061	-	-	488074.66	1351143.95	Картометрический метод	5.0	Закрепление отсутствует
10062	-	-	488075.68	1351146.88	Картометрический метод	5.0	Закрепление отсутствует
10063	-	-	488135.52	1351166.78	Картометрический метод	5.0	Закрепление отсутствует
10064	-	-	488145.58	1351155.14	Картометрический метод	5.0	Закрепление отсутствует
10065	-	-	488166.46	1351123.22	Картометрический метод	5.0	Закрепление отсутствует
10066	-	-	488173.89	1351111.86	Картометрический метод	5.0	Закрепление отсутствует
10067	-	-	488186.37	1351092.77	Картометрический метод	5.0	Закрепление отсутствует
10068	-	-	488186.38	1351092.77	Картометрический метод	5.0	Закрепление отсутствует
10069	-	-	488189.44	1351082.09	Картометрический метод	5.0	Закрепление отсутствует
10070	-	-	488202.82	1351071.84	Картометрический метод	5.0	Закрепление отсутствует
10071	-	-	488201.42	1351070.69	Картометрический метод	5.0	Закрепление отсутствует
10072	-	-	488194.38	1351064.90	Картометрический метод	5.0	Закрепление отсутствует
10073	-	-	488197.61	1351053.62	Картометрический метод	5.0	Закрепление отсутствует
10074	-	-	488200.45	1351050.07	Картометрический метод	5.0	Закрепление отсутствует

2. Сведения о характерных точках границ объекта							
Обозначение характерных точек границ	Существующие координаты, м		Измененные (уточненные) координаты, м		Метод определения координат характерной точки	Средняя квадратическая погрешность положения характерной точки (Mt), м	Описание обозначения точки на местности (при наличии)
	X	Y	X	Y			
1	2	3	4	5	6	7	8
10075	-	-	488212.20	1351052.42	Картометрический метод	5.0	Закрепление отсутствует
10076	-	-	488220.14	1351046.07	Картометрический метод	5.0	Закрепление отсутствует
10077	-	-	488214.27	1351032.80	Картометрический метод	5.0	Закрепление отсутствует
10078	-	-	488212.19	1351028.09	Картометрический метод	5.0	Закрепление отсутствует
10079	-	-	488191.75	1351005.31	Картометрический метод	5.0	Закрепление отсутствует
10080	-	-	488174.90	1350986.54	Картометрический метод	5.0	Закрепление отсутствует
10081	-	-	488165.14	1350975.87	Картометрический метод	5.0	Закрепление отсутствует
10082	-	-	488157.83	1350967.88	Картометрический метод	5.0	Закрепление отсутствует
10083	-	-	488159.57	1350959.31	Картометрический метод	5.0	Закрепление отсутствует
10084	-	-	488162.37	1350945.51	Картометрический метод	5.0	Закрепление отсутствует
10085	-	-	488175.69	1350935.74	Картометрический метод	5.0	Закрепление отсутствует
10086	-	-	488186.01	1350927.01	Картометрический метод	5.0	Закрепление отсутствует
10087	-	-	488188.46	1350920.88	Картометрический метод	5.0	Закрепление отсутствует
10088	-	-	488193.95	1350907.17	Картометрический метод	5.0	Закрепление отсутствует
10089	-	-	488193.95	1350907.17	Картометрический метод	5.0	Закрепление отсутствует
10090	-	-	488208.24	1350889.70	Картометрический метод	5.0	Закрепление отсутствует
10091	-	-	488208.24	1350889.70	Картометрический метод	5.0	Закрепление отсутствует
10092	-	-	488224.90	1350888.91	Картометрический метод	5.0	Закрепление отсутствует
10093	-	-	488224.90	1350888.91	Картометрический метод	5.0	Закрепление отсутствует
10094	-	-	488234.84	1350891.49	Картометрический метод	5.0	Закрепление отсутствует
10095	-	-	488233.31	1350908.82	Картометрический метод	5.0	Закрепление отсутствует
10096	-	-	488237.29	1350909.23	Картометрический метод	5.0	Закрепление отсутствует
10097	-	-	488238.76	1350892.50	Картометрический метод	5.0	Закрепление отсутствует
10098	-	-	488246.34	1350894.47	Картометрический метод	5.0	Закрепление отсутствует
10099	-	-	488301.12	1350930.83	Картометрический метод	5.0	Закрепление отсутствует

2. Сведения о характерных точках границ объекта							
Обозначение характерных точек границ	Существующие координаты, м		Измененные (уточненные) координаты, м		Метод определения координат характерной точки	Средняя квадратическая погрешность положения характерной точки (Mt), м	Описание обозначения точки на местности (при наличии)
	X	Y	X	Y			
1	2	3	4	5	6	7	8
10100	-	-	488336.03	1350954.00	Картометрический метод	5.0	Закрепление отсутствует
10101	-	-	488351.09	1350953.78	Картометрический метод	5.0	Закрепление отсутствует
10102	-	-	488375.30	1350953.43	Картометрический метод	5.0	Закрепление отсутствует
10103	-	-	488375.15	1350953.75	Картометрический метод	5.0	Закрепление отсутствует
10104	-	-	488374.75	1350954.56	Картометрический метод	5.0	Закрепление отсутствует
10105	-	-	488370.48	1350963.24	Картометрический метод	5.0	Закрепление отсутствует
10106	-	-	488359.69	1350994.98	Картометрический метод	5.0	Закрепление отсутствует
10107	-	-	488349.00	1351010.54	Картометрический метод	5.0	Закрепление отсутствует
10108	-	-	488349.00	1351010.55	Картометрический метод	5.0	Закрепление отсутствует
10109	-	-	488329.16	1351033.71	Картометрический метод	5.0	Закрепление отсутствует
10110	-	-	488322.17	1351044.32	Картометрический метод	5.0	Закрепление отсутствует
10111	-	-	488322.04	1351044.53	Картометрический метод	5.0	Закрепление отсутствует
10112	-	-	488317.17	1351051.92	Картометрический метод	5.0	Закрепление отсутствует
10113	-	-	488309.54	1351066.11	Картометрический метод	5.0	Закрепление отсутствует
10114	-	-	488309.54	1351066.11	Картометрический метод	5.0	Закрепление отсутствует
10115	-	-	488301.36	1351075.47	Картометрический метод	5.0	Закрепление отсутствует
10116	-	-	488296.39	1351090.90	Картометрический метод	5.0	Закрепление отсутствует
10117	-	-	488296.38	1351090.92	Картометрический метод	5.0	Закрепление отсутствует
10118	-	-	488300.43	1351093.89	Картометрический метод	5.0	Закрепление отсутствует
10119	-	-	488308.77	1351095.01	Картометрический метод	5.0	Закрепление отсутствует
10120	-	-	488320.39	1351096.56	Картометрический метод	5.0	Закрепление отсутствует
10121	-	-	488331.73	1351098.13	Картометрический метод	5.0	Закрепление отсутствует
10122	-	-	488339.91	1351099.26	Картометрический метод	5.0	Закрепление отсутствует
10123	-	-	488345.50	1351101.27	Картометрический метод	5.0	Закрепление отсутствует
10124	-	-	488353.73	1351104.24	Картометрический метод	5.0	Закрепление отсутствует



2. Сведения о характерных точках границ объекта							
Обозначение характерных точек границ	Существующие координаты, м		Измененные (уточненные) координаты, м		Метод определения координат характерной точки	Средняя квадратическая погрешность положения характерной точки (Mt), м	Описание обозначения точки на местности (при наличии)
	X	Y	X	Y			
1	2	3	4	5	6	7	8
10125	-	-	488376.68	1351101.57	Картометрический метод	5.0	Закрепление отсутствует
10126	-	-	488394.42	1351102.98	Картометрический метод	5.0	Закрепление отсутствует
10127	-	-	488394.42	1351102.98	Картометрический метод	5.0	Закрепление отсутствует
10128	-	-	488416.68	1351109.54	Картометрический метод	5.0	Закрепление отсутствует
10129	-	-	488429.11	1351114.78	Картометрический метод	5.0	Закрепление отсутствует
10130	-	-	488429.44	1351114.92	Картометрический метод	5.0	Закрепление отсутствует
10131	-	-	488434.56	1351117.08	Картометрический метод	5.0	Закрепление отсутствует
10132	-	-	488443.69	1351118.19	Картометрический метод	5.0	Закрепление отсутствует
10133	-	-	488444.42	1351118.28	Картометрический метод	5.0	Закрепление отсутствует
10134	-	-	488459.40	1351120.11	Картометрический метод	5.0	Закрепление отсутствует
10135	-	-	488476.50	1351112.73	Картометрический метод	5.0	Закрепление отсутствует
10136	-	-	488490.74	1351102.98	Картометрический метод	5.0	Закрепление отсутствует
10137	-	-	488504.83	1351093.32	Картометрический метод	5.0	Закрепление отсутствует
10138	-	-	488559.88	1351041.78	Картометрический метод	5.0	Закрепление отсутствует
10139	-	-	488593.80	1351013.94	Картометрический метод	5.0	Закрепление отсутствует
10140	-	-	488598.37	1351009.18	Картометрический метод	5.0	Закрепление отсутствует
10141	-	-	488605.30	1351001.98	Картометрический метод	5.0	Закрепление отсутствует
10142	-	-	488606.57	1351035.87	Картометрический метод	5.0	Закрепление отсутствует
10143	-	-	488609.20	1351065.78	Картометрический метод	5.0	Закрепление отсутствует
10144	-	-	488615.18	1351153.66	Картометрический метод	5.0	Закрепление отсутствует
10145	-	-	488615.18	1351153.66	Картометрический метод	5.0	Закрепление отсутствует
10146	-	-	488615.77	1351163.34	Картометрический метод	5.0	Закрепление отсутствует
10147	-	-	488611.64	1351171.53	Картометрический метод	5.0	Закрепление отсутствует
10148	-	-	488601.96	1351183.61	Картометрический метод	5.0	Закрепление отсутствует
10149	-	-	488582.25	1351208.12	Картометрический метод	5.0	Закрепление отсутствует

2. Сведения о характерных точках границ объекта							
Обозначение характерных точек границ	Существующие координаты, м		Измененные (уточненные) координаты, м		Метод определения координат характерной точки	Средняя квадратическая погрешность положения характерной точки (Mt), м	Описание обозначения точки на местности (при наличии)
	X	Y	X	Y			
1	2	3	4	5	6	7	8
10150	-	-	488569.29	1351222.68	Картометрический метод	5.0	Закрепление отсутствует
10151	-	-	488509.18	1351290.42	Картометрический метод	5.0	Закрепление отсутствует
10152	-	-	488485.23	1351319.43	Картометрический метод	5.0	Закрепление отсутствует
10153	-	-	488471.14	1351337.79	Картометрический метод	5.0	Закрепление отсутствует
10154	-	-	488448.64	1351364.17	Картометрический метод	5.0	Закрепление отсутствует
10155	-	-	488431.80	1351383.92	Картометрический метод	5.0	Закрепление отсутствует
10156	-	-	488394.12	1351429.57	Картометрический метод	5.0	Закрепление отсутствует
10157	-	-	488385.46	1351436.07	Картометрический метод	5.0	Закрепление отсутствует
9541	-	-	488361.12	1351453.10	Картометрический метод	5.0	Закрепление отсутствует
10158	-	-	487300.62	1350416.09	Картометрический метод	5.0	Закрепление отсутствует
10159	-	-	487304.56	1350421.71	Картометрический метод	5.0	Закрепление отсутствует
10160	-	-	487309.75	1350418.08	Картометрический метод	5.0	Закрепление отсутствует
10161	-	-	487305.84	1350412.44	Картометрический метод	5.0	Закрепление отсутствует
10162	-	-	487301.57	1350406.28	Картометрический метод	5.0	Закрепление отсутствует
10163	-	-	487300.64	1350407.06	Картометрический метод	5.0	Закрепление отсутствует
10164	-	-	487296.76	1350410.59	Картометрический метод	5.0	Закрепление отсутствует
10158	-	-	487300.62	1350416.09	Картометрический метод	5.0	Закрепление отсутствует
10165	-	-	487699.40	1351089.38	Картометрический метод	5.0	Закрепление отсутствует
10166	-	-	487698.06	1351092.61	Картометрический метод	5.0	Закрепление отсутствует
10167	-	-	487702.37	1351091.18	Картометрический метод	5.0	Закрепление отсутствует
10168	-	-	487727.15	1351082.93	Картометрический метод	5.0	Закрепление отсутствует
10169	-	-	487718.19	1351043.90	Картометрический метод	5.0	Закрепление отсутствует
10170	-	-	487718.19	1351043.90	Картометрический метод	5.0	Закрепление отсутствует
10165	-	-	487699.40	1351089.38	Картометрический метод	5.0	Закрепление отсутствует
10171	-	-	487572.44	1350838.90	Картометрический метод	5.0	Закрепление отсутствует

2. Сведения о характерных точках границ объекта							
Обозначение характерных точек границ	Существующие координаты, м		Измененные (уточненные) координаты, м		Метод определения координат характерной точки	Средняя квадратическая погрешность положения характерной точки (Mt), м	Описание обозначения точки на местности (при наличии)
	X	Y	X	Y			
1	2	3	4	5	6	7	8
10172	-	-	487562.12	1350838.90	Картометрический метод	5.0	Закрепление отсутствует
10173	-	-	487545.91	1350832.70	Картометрический метод	5.0	Закрепление отсутствует
10174	-	-	487535.13	1350828.59	Картометрический метод	5.0	Закрепление отсутствует
10175	-	-	487521.71	1350846.90	Картометрический метод	5.0	Закрепление отсутствует
10176	-	-	487505.77	1350843.67	Картометрический метод	5.0	Закрепление отсутствует
10177	-	-	487498.62	1350847.64	Картометрический метод	5.0	Закрепление отсутствует
10178	-	-	487474.25	1350860.79	Картометрический метод	5.0	Закрепление отсутствует
10179	-	-	487508.42	1350873.17	Картометрический метод	5.0	Закрепление отсутствует
10180	-	-	487511.70	1350874.36	Картометрический метод	5.0	Закрепление отсутствует
10181	-	-	487538.74	1350881.47	Картометрический метод	5.0	Закрепление отсутствует
10182	-	-	487570.06	1350889.70	Картометрический метод	5.0	Закрепление отсутствует
10183	-	-	487581.19	1350876.74	Картометрический метод	5.0	Закрепление отсутствует
10184	-	-	487583.64	1350878.99	Картометрический метод	5.0	Закрепление отсутствует
10185	-	-	487590.11	1350871.70	Картометрический метод	5.0	Закрепление отсутствует
10186	-	-	487598.76	1350860.68	Картометрический метод	5.0	Закрепление отсутствует
10187	-	-	487618.83	1350832.90	Картометрический метод	5.0	Закрепление отсутствует
10188	-	-	487614.18	1350828.26	Картометрический метод	5.0	Закрепление отсутствует
10189	-	-	487614.12	1350828.20	Картометрический метод	5.0	Закрепление отсутствует
10190	-	-	487611.33	1350825.41	Картометрический метод	5.0	Закрепление отсутствует
10191	-	-	487599.43	1350818.27	Картометрический метод	5.0	Закрепление отсутствует
10192	-	-	487586.73	1350823.03	Картометрический метод	5.0	Закрепление отсутствует
10193	-	-	487580.14	1350830.35	Картометрический метод	5.0	Закрепление отсутствует
10171	-	-	487572.44	1350838.90	Картометрический метод	5.0	Закрепление отсутствует
10194	-	-	487976.46	1351190.54	Картометрический метод	5.0	Закрепление отсутствует
10195	-	-	487907.88	1351182.71	Картометрический метод	5.0	Закрепление отсутствует

2. Сведения о характерных точках границ объекта							
Обозначение характерных точек границ	Существующие координаты, м		Измененные (уточненные) координаты, м		Метод определения координат характерной точки	Средняя квадратическая погрешность положения характерной точки (Mt), м	Описание обозначения точки на местности (при наличии)
	X	Y	X	Y			
1	2	3	4	5	6	7	8
10196	-	-	487906.24	1351182.52	Картометрический метод	5.0	Закрепление отсутствует
10197	-	-	487858.19	1351177.04	Картометрический метод	5.0	Закрепление отсутствует
10198	-	-	487743.10	1351109.57	Картометрический метод	5.0	Закрепление отсутствует
10199	-	-	487743.10	1351109.57	Картометрический метод	5.0	Закрепление отсутствует
10200	-	-	487741.90	1351113.75	Картометрический метод	5.0	Закрепление отсутствует
10201	-	-	487738.33	1351126.24	Картометрический метод	5.0	Закрепление отсутствует
10202	-	-	487738.33	1351126.24	Картометрический метод	5.0	Закрепление отсутствует
10203	-	-	487783.58	1351152.44	Картометрический метод	5.0	Закрепление отсутствует
10204	-	-	487820.88	1351167.52	Картометрический метод	5.0	Закрепление отсутствует
10205	-	-	487822.11	1351174.90	Картометрический метод	5.0	Закрепление отсутствует
10206	-	-	487822.12	1351174.92	Картометрический метод	5.0	Закрепление отсутствует
10207	-	-	487823.27	1351181.81	Картометрический метод	5.0	Закрепление отсутствует
10208	-	-	487817.94	1351191.65	Картометрический метод	5.0	Закрепление отсутствует
10209	-	-	487807.39	1351211.17	Картометрический метод	5.0	Закрепление отсутствует
10210	-	-	487801.78	1351206.99	Картометрический метод	5.0	Закрепление отсутствует
10211	-	-	487786.38	1351195.51	Картометрический метод	5.0	Закрепление отсутствует
10212	-	-	487784.97	1351194.46	Картометрический метод	5.0	Закрепление отсутствует
10213	-	-	487763.73	1351178.63	Картометрический метод	5.0	Закрепление отсутствует
10214	-	-	487760.30	1351179.26	Картометрический метод	5.0	Закрепление отсутствует
10215	-	-	487749.17	1351194.31	Картометрический метод	5.0	Закрепление отсутствует
10216	-	-	487747.86	1351196.09	Картометрический метод	5.0	Закрепление отсутствует
10217	-	-	487749.89	1351197.37	Картометрический метод	5.0	Закрепление отсутствует
10218	-	-	487772.73	1351211.75	Картометрический метод	5.0	Закрепление отсутствует
10219	-	-	487773.61	1351212.31	Картометрический метод	5.0	Закрепление отсутствует
10220	-	-	487790.72	1351223.08	Картометрический метод	5.0	Закрепление отсутствует

2. Сведения о характерных точках границ объекта							
Обозначение характерных точек границ	Существующие координаты, м		Измененные (уточненные) координаты, м		Метод определения координат характерной точки	Средняя квадратическая погрешность положения характерной точки (Mt), м	Описание обозначения точки на местности (при наличии)
	X	Y	X	Y			
1	2	3	4	5	6	7	8
10221	-	-	487791.21	1351223.28	Картометрический метод	5.0	Закрепление отсутствует
10222	-	-	487832.56	1351240.38	Картометрический метод	5.0	Закрепление отсутствует
10223	-	-	487853.89	1351240.71	Картометрический метод	5.0	Закрепление отсутствует
10224	-	-	487884.35	1351241.19	Картометрический метод	5.0	Закрепление отсутствует
10225	-	-	487893.91	1351241.34	Картометрический метод	5.0	Закрепление отсутствует
10226	-	-	487898.13	1351241.31	Картометрический метод	5.0	Закрепление отсутствует
10227	-	-	487916.79	1351241.19	Картометрический метод	5.0	Закрепление отсутствует
10228	-	-	487933.64	1351241.08	Картометрический метод	5.0	Закрепление отсутствует
10229	-	-	487992.33	1351239.75	Картометрический метод	5.0	Закрепление отсутствует
10230	-	-	487999.56	1351238.21	Картометрический метод	5.0	Закрепление отсутствует
10231	-	-	488015.48	1351241.11	Картометрический метод	5.0	Закрепление отсутствует
10232	-	-	488030.81	1351243.52	Картометрический метод	5.0	Закрепление отсутствует
10233	-	-	488039.19	1351241.10	Картометрический метод	5.0	Закрепление отсутствует
10234	-	-	488047.33	1351235.83	Картометрический метод	5.0	Закрепление отсутствует
10235	-	-	488051.02	1351234.63	Картометрический метод	5.0	Закрепление отсутствует
10236	-	-	488038.72	1351224.07	Картометрический метод	5.0	Закрепление отсутствует
10237	-	-	488025.44	1351212.66	Картометрический метод	5.0	Закрепление отсутствует
10238	-	-	488024.90	1351212.20	Картометрический метод	5.0	Закрепление отсутствует
10239	-	-	488003.97	1351197.26	Картометрический метод	5.0	Закрепление отсутствует
10240	-	-	488003.45	1351196.89	Картометрический метод	5.0	Закрепление отсутствует
10194	-	-	487976.46	1351190.54	Картометрический метод	5.0	Закрепление отсутствует
10241	-	-	488485.17	1351304.55	Картометрический метод	5.0	Закрепление отсутствует
10242	-	-	488461.99	1351283.25	Картометрический метод	5.0	Закрепление отсутствует
10243	-	-	488482.03	1351258.19	Картометрический метод	5.0	Закрепление отсутствует
10244	-	-	488453.84	1351224.98	Картометрический метод	5.0	Закрепление отсутствует

2. Сведения о характерных точках границ объекта							
Обозначение характерных точек границ	Существующие координаты, м		Измененные (уточненные) координаты, м		Метод определения координат характерной точки	Средняя квадратическая погрешность положения характерной точки (Mt), м	Описание обозначения точки на местности (при наличии)
	X	Y	X	Y			
1	2	3	4	5	6	7	8
10245	-	-	488462.70	1351215.82	Картометрический метод	5.0	Закрепление отсутствует
10246	-	-	488462.31	1351215.10	Картометрический метод	5.0	Закрепление отсутствует
10247	-	-	488460.98	1351212.62	Картометрический метод	5.0	Закрепление отсутствует
10248	-	-	488451.72	1351195.40	Картометрический метод	5.0	Закрепление отсутствует
10249	-	-	488451.72	1351195.40	Картометрический метод	5.0	Закрепление отсутствует
10250	-	-	488450.61	1351196.87	Картометрический метод	5.0	Закрепление отсутствует
10251	-	-	488433.57	1351219.34	Картометрический метод	5.0	Закрепление отсутствует
10252	-	-	488401.27	1351195.44	Картометрический метод	5.0	Закрепление отсутствует
10253	-	-	488409.15	1351183.31	Картометрический метод	5.0	Закрепление отсутствует
10254	-	-	488409.19	1351183.25	Картометрический метод	5.0	Закрепление отсутствует
10255	-	-	488389.30	1351166.71	Картометрический метод	5.0	Закрепление отсутствует
10256	-	-	488389.30	1351166.71	Картометрический метод	5.0	Закрепление отсутствует
10257	-	-	488375.43	1351181.84	Картометрический метод	5.0	Закрепление отсутствует
10258	-	-	488368.63	1351189.27	Картометрический метод	5.0	Закрепление отсутствует
10259	-	-	488326.51	1351163.59	Картометрический метод	5.0	Закрепление отсутствует
10260	-	-	488291.09	1351142.00	Картометрический метод	5.0	Закрепление отсутствует
10261	-	-	488277.15	1351133.50	Картометрический метод	5.0	Закрепление отсутствует
10262	-	-	488243.27	1351164.36	Картометрический метод	5.0	Закрепление отсутствует
10263	-	-	488233.12	1351193.93	Картометрический метод	5.0	Закрепление отсутствует
10264	-	-	488224.40	1351221.13	Картометрический метод	5.0	Закрепление отсутствует
10265	-	-	488217.01	1351219.59	Картометрический метод	5.0	Закрепление отсутствует
10266	-	-	488173.13	1351210.42	Картометрический метод	5.0	Закрепление отсутствует
10267	-	-	488171.88	1351215.95	Картометрический метод	5.0	Закрепление отсутствует
10268	-	-	488170.98	1351219.93	Картометрический метод	5.0	Закрепление отсутствует
10269	-	-	488190.69	1351261.05	Картометрический метод	5.0	Закрепление отсутствует

2. Сведения о характерных точках границ объекта							
Обозначение характерных точек границ	Существующие координаты, м		Измененные (уточненные) координаты, м		Метод определения координат характерной точки	Средняя квадратическая погрешность положения характерной точки (Mt), м	Описание обозначения точки на местности (при наличии)
	X	Y	X	Y			
1	2	3	4	5	6	7	8
10270	-	-	488217.58	1351266.97	Картометрический метод	5.0	Закрепление отсутствует
10271	-	-	488217.21	1351289.91	Картометрический метод	5.0	Закрепление отсутствует
10272	-	-	488217.20	1351290.92	Картометрический метод	5.0	Закрепление отсутствует
10273	-	-	488217.18	1351291.90	Картометрический метод	5.0	Закрепление отсутствует
10274	-	-	488246.44	1351319.07	Картометрический метод	5.0	Закрепление отсутствует
10275	-	-	488247.98	1351320.50	Картометрический метод	5.0	Закрепление отсутствует
10276	-	-	488256.41	1351301.81	Картометрический метод	5.0	Закрепление отсутствует
10277	-	-	488262.96	1351282.03	Картометрический метод	5.0	Закрепление отсутствует
10278	-	-	488265.44	1351273.89	Картометрический метод	5.0	Закрепление отсутствует
10279	-	-	488273.92	1351280.00	Картометрический метод	5.0	Закрепление отсутствует
10280	-	-	488276.98	1351282.20	Картометрический метод	5.0	Закрепление отсутствует
10281	-	-	488304.97	1351302.37	Картометрический метод	5.0	Закрепление отсутствует
10282	-	-	488304.97	1351302.37	Картометрический метод	5.0	Закрепление отсутствует
10283	-	-	488289.69	1351323.68	Картометрический метод	5.0	Закрепление отсутствует
10284	-	-	488274.95	1351346.51	Картометрический метод	5.0	Закрепление отсутствует
10285	-	-	488274.93	1351346.54	Картометрический метод	5.0	Закрепление отсутствует
10286	-	-	488281.05	1351353.17	Картометрический метод	5.0	Закрепление отсутствует
10287	-	-	488281.38	1351352.69	Картометрический метод	5.0	Закрепление отсутствует
10288	-	-	488292.98	1351335.87	Картометрический метод	5.0	Закрепление отсутствует
10289	-	-	488315.14	1351306.23	Картометрический метод	5.0	Закрепление отсутствует
10290	-	-	488344.01	1351327.23	Картометрический метод	5.0	Закрепление отсутствует
10291	-	-	488352.34	1351347.16	Картометрический метод	5.0	Закрепление отсутствует
10292	-	-	488360.49	1351361.57	Картометрический метод	5.0	Закрепление отсутствует
10293	-	-	488352.34	1351379.11	Картометрический метод	5.0	Закрепление отсутствует
10294	-	-	488332.97	1351407.85	Картометрический метод	5.0	Закрепление отсутствует

2. Сведения о характерных точках границ объекта							
Обозначение характерных точек границ	Существующие координаты, м		Измененные (уточненные) координаты, м		Метод определения координат характерной точки	Средняя квадратическая погрешность положения характерной точки (Mt), м	Описание обозначения точки на местности (при наличии)
	X	Y	X	Y			
1	2	3	4	5	6	7	8
10295	-	-	488332.91	1351407.93	Картометрический метод	5.0	Закрепление отсутствует
10296	-	-	488358.60	1351411.57	Картометрический метод	5.0	Закрепление отсутствует
10297	-	-	488394.94	1351416.71	Картометрический метод	5.0	Закрепление отсутствует
10298	-	-	488394.94	1351416.71	Картометрический метод	5.0	Закрепление отсутствует
10241	-	-	488485.17	1351304.55	Картометрический метод	5.0	Закрепление отсутствует
10299	-	-	469866.10	1356444.50	Картометрический метод	5.0	Закрепление отсутствует
10300	-	-	469866.09	1356444.49	Картометрический метод	5.0	Закрепление отсутствует
10301	-	-	469866.10	1356444.49	Картометрический метод	5.0	Закрепление отсутствует
10302	-	-	469922.73	1356393.18	Картометрический метод	5.0	Закрепление отсутствует
10303	-	-	469932.25	1356384.55	Картометрический метод	5.0	Закрепление отсутствует
10304	-	-	469932.26	1356384.55	Картометрический метод	5.0	Закрепление отсутствует
10305	-	-	469932.37	1356384.92	Картометрический метод	5.0	Закрепление отсутствует
10306	-	-	469932.49	1356385.33	Картометрический метод	5.0	Закрепление отсутствует
10307	-	-	469932.50	1356385.35	Картометрический метод	5.0	Закрепление отсутствует
10308	-	-	469932.67	1356385.91	Картометрический метод	5.0	Закрепление отсутствует
10309	-	-	469932.68	1356385.94	Картометрический метод	5.0	Закрепление отсутствует
10310	-	-	469932.88	1356386.58	Картометрический метод	5.0	Закрепление отсутствует
10311	-	-	469932.92	1356386.72	Картометрический метод	5.0	Закрепление отсутствует
10312	-	-	469933.36	1356388.16	Картометрический метод	5.0	Закрепление отсутствует
10313	-	-	469933.39	1356388.28	Картометрический метод	5.0	Закрепление отсутствует
10314	-	-	469933.88	1356389.88	Картометрический метод	5.0	Закрепление отсутствует
10315	-	-	469933.95	1356390.11	Картометрический метод	5.0	Закрепление отсутствует
10316	-	-	469934.82	1356392.97	Картометрический метод	5.0	Закрепление отсутствует
10317	-	-	469935.52	1356395.26	Картометрический метод	5.0	Закрепление отсутствует
10318	-	-	469944.66	1356425.25	Картометрический метод	5.0	Закрепление отсутствует



2. Сведения о характерных точках границ объекта							
Обозначение характерных точек границ	Существующие координаты, м		Измененные (уточненные) координаты, м		Метод определения координат характерной точки	Средняя квадратическая погрешность положения характерной точки (Mt), м	Описание обозначения точки на местности (при наличии)
	X	Y	X	Y			
1	2	3	4	5	6	7	8
10319	-	-	469946.94	1356432.71	Картометрический метод	5.0	Закрепление отсутствует
10320	-	-	469951.12	1356446.44	Картометрический метод	5.0	Закрепление отсутствует
10321	-	-	469956.49	1356464.05	Картометрический метод	5.0	Закрепление отсутствует
10322	-	-	469956.50	1356464.08	Картометрический метод	5.0	Закрепление отсутствует
10323	-	-	469959.87	1356479.59	Картометрический метод	5.0	Закрепление отсутствует
10324	-	-	469971.12	1356531.34	Картометрический метод	5.0	Закрепление отсутствует
10325	-	-	469971.25	1356531.93	Картометрический метод	5.0	Закрепление отсутствует
10326	-	-	469971.25	1356531.93	Картометрический метод	5.0	Закрепление отсутствует
10327	-	-	469966.98	1356532.80	Картометрический метод	5.0	Закрепление отсутствует
10328	-	-	469917.11	1356542.90	Картометрический метод	5.0	Закрепление отсутствует
10329	-	-	469912.87	1356519.05	Картометрический метод	5.0	Закрепление отсутствует
10330	-	-	469908.85	1356501.40	Картометрический метод	5.0	Закрепление отсутствует
10331	-	-	469904.36	1356490.04	Картометрический метод	5.0	Закрепление отсутствует
10332	-	-	469898.20	1356478.66	Картометрический метод	5.0	Закрепление отсутствует
10333	-	-	469883.52	1356460.95	Картометрический метод	5.0	Закрепление отсутствует
10299	-	-	469866.10	1356444.50	Картометрический метод	5.0	Закрепление отсутствует
10334	-	-	469886.31	1357071.12	Картометрический метод	5.0	Закрепление отсутствует
10335	-	-	469879.18	1357092.98	Картометрический метод	5.0	Закрепление отсутствует
10336	-	-	469879.18	1357092.98	Картометрический метод	5.0	Закрепление отсутствует
10337	-	-	469875.10	1357090.36	Картометрический метод	5.0	Закрепление отсутствует
10338	-	-	469823.05	1357056.97	Картометрический метод	5.0	Закрепление отсутствует
10339	-	-	469829.06	1357046.25	Картометрический метод	5.0	Закрепление отсутствует
10340	-	-	469840.35	1357025.01	Картометрический метод	5.0	Закрепление отсутствует
10341	-	-	469852.62	1357000.00	Картометрический метод	5.0	Закрепление отсутствует
10342	-	-	469863.43	1356975.63	Картометрический метод	5.0	Закрепление отсутствует



**ТЕКСТОВОЕ ОПИСАНИЕ**  
**местоположения границ населенных пунктов, территориальных зон**

Прохождение границы		Описание прохождения границы
от точки	до точки	
1	2	3
-	-	-

## ГРАФИЧЕСКОЕ ОПИСАНИЕ

местоположения границ населенных пунктов, территориальных зон, особо охраняемых природных территорий, зон с особыми условиями использования территории

### Зона, предназначенная для ведения садового хозяйства

(наименование объекта, местоположение границ которого описано (далее - объект))

#### Раздел 1

#### Сведения об объекте

№ п/п	Характеристики объекта	Описание характеристик
1	2	3
1.	Местоположение объекта	Ленинградская область, м.р-н Выборгский, с.п Первомайское
2.	Площадь объекта +/- величина погрешности определения площади (Р +/- Дельта Р)	19983141 +/- 78229 м <sup>2</sup>
3.	Иные характеристики объекта	-

## Раздел 2

### Сведения о местоположении границ объекта

1. Система координат -

2. Сведения о характерных точках границ объекта

Обозначение характерных точек границ	Координаты, м		Метод определения координат характерной точки	Средняя квадратическая погрешность положения характерной точки (Mt), м	Описание обозначения точки на местности (при наличии)
	X	Y			
1	2	3	4	5	6
-	-	-	-	-	-

3. Сведения о характерных точках части (частей) границы объекта

Обозначение характерных точек части границы	Координаты, м		Метод определения координат характерной точки	Средняя квадратическая погрешность положения характерной точки (Mt), м	Описание обозначения точки на местности (при наличии)
	X	Y			
1	2	3	4	5	6
-	-	-	-	-	-

### Раздел 3

#### Сведения о местоположении измененных (уточненных) границ объекта

1. Система координат МСК 47 зона 1

2. Сведения о характерных точках границ объекта

Обозначение характерных точек границ	Существующие координаты, м		Измененные (уточненные) координаты, м		Метод определения координат характерной точки	Средняя квадратическая погрешность положения характерной точки (Mt), м	Описание обозначения точки на местности (при наличии)
	X	Y	X	Y			
1	2	3	4	5	6	7	8
1	-	-	466472.31	1358121.39	Картометрический метод	5.0	Закрепление отсутствует
2	-	-	466440.54	1358111.38	Картометрический метод	5.0	Закрепление отсутствует
3	-	-	466442.91	1358094.55	Картометрический метод	5.0	Закрепление отсутствует
4	-	-	466444.04	1358086.54	Картометрический метод	5.0	Закрепление отсутствует
5	-	-	466445.78	1358060.90	Картометрический метод	5.0	Закрепление отсутствует
6	-	-	466444.78	1358029.58	Картометрический метод	5.0	Закрепление отсутствует
7	-	-	466443.97	1358000.09	Картометрический метод	5.0	Закрепление отсутствует
8	-	-	466443.17	1357970.61	Картометрический метод	5.0	Закрепление отсутствует
9	-	-	466460.07	1357965.93	Картометрический метод	5.0	Закрепление отсутствует
10	-	-	466467.62	1357973.89	Картометрический метод	5.0	Закрепление отсутствует
11	-	-	466497.63	1358005.51	Картометрический метод	5.0	Закрепление отсутствует
12	-	-	466540.45	1358010.44	Картометрический метод	5.0	Закрепление отсутствует
13	-	-	466540.40	1358017.10	Картометрический метод	5.0	Закрепление отсутствует
14	-	-	466539.63	1358039.95	Картометрический метод	5.0	Закрепление отсутствует
15	-	-	466516.26	1358041.84	Картометрический метод	5.0	Закрепление отсутствует
16	-	-	466510.51	1358050.52	Картометрический метод	5.0	Закрепление отсутствует
17	-	-	466503.78	1358060.66	Картометрический метод	5.0	Закрепление отсутствует
18	-	-	466494.51	1358074.63	Картометрический метод	5.0	Закрепление отсутствует
19	-	-	466479.54	1358106.17	Картометрический метод	5.0	Закрепление отсутствует
1	-	-	466472.31	1358121.39	Картометрический метод	5.0	Закрепление отсутствует
20	-	-	467183.98	1354447.86	Картометрический метод	5.0	Закрепление отсутствует
21	-	-	467170.66	1354426.21	Картометрический метод	5.0	Закрепление отсутствует

2. Сведения о характерных точках границ объекта							
Обозначение характерных точек границ	Существующие координаты, м		Измененные (уточненные) координаты, м		Метод определения координат характерной точки	Средняя квадратическая погрешность положения характерной точки (Mt), м	Описание обозначения точки на местности (при наличии)
	X	Y	X	Y			
1	2	3	4	5	6	7	8
22	-	-	467166.21	1354414.56	Картометрический метод	5.0	Закрепление отсутствует
23	-	-	467166.94	1354391.99	Картометрический метод	5.0	Закрепление отсутствует
24	-	-	467169.70	1354380.66	Картометрический метод	5.0	Закрепление отсутствует
25	-	-	467175.59	1354382.36	Картометрический метод	5.0	Закрепление отсутствует
26	-	-	467176.42	1354382.88	Картометрический метод	5.0	Закрепление отсутствует
27	-	-	467173.44	1354362.69	Картометрический метод	5.0	Закрепление отсутствует
28	-	-	467206.40	1354361.52	Картометрический метод	5.0	Закрепление отсутствует
29	-	-	467206.90	1354361.50	Картометрический метод	5.0	Закрепление отсутствует
30	-	-	467207.14	1354363.22	Картометрический метод	5.0	Закрепление отсутствует
31	-	-	467208.28	1354365.83	Картометрический метод	5.0	Закрепление отсутствует
32	-	-	467208.60	1354373.40	Картометрический метод	5.0	Закрепление отсутствует
33	-	-	467222.77	1354472.63	Картометрический метод	5.0	Закрепление отсутствует
34	-	-	467201.88	1354473.78	Картометрический метод	5.0	Закрепление отсутствует
35	-	-	467200.05	1354473.88	Картометрический метод	5.0	Закрепление отсутствует
36	-	-	467189.96	1354446.90	Картометрический метод	5.0	Закрепление отсутствует
20	-	-	467183.98	1354447.86	Картометрический метод	5.0	Закрепление отсутствует
37	-	-	467630.54	1354248.74	Картометрический метод	5.0	Закрепление отсутствует
38	-	-	467643.20	1354231.97	Картометрический метод	5.0	Закрепление отсутствует
39	-	-	467643.21	1354231.97	Картометрический метод	5.0	Закрепление отсутствует
40	-	-	467647.68	1354236.55	Картометрический метод	5.0	Закрепление отсутствует
41	-	-	467654.51	1354229.65	Картометрический метод	5.0	Закрепление отсутствует
42	-	-	467664.62	1354225.05	Картометрический метод	5.0	Закрепление отсутствует
43	-	-	467673.54	1354241.23	Картометрический метод	5.0	Закрепление отсутствует
44	-	-	467640.55	1354261.03	Картометрический метод	5.0	Закрепление отсутствует
45	-	-	467636.71	1354256.31	Картометрический метод	5.0	Закрепление отсутствует

2. Сведения о характерных точках границ объекта							
Обозначение характерных точек границ	Существующие координаты, м		Измененные (уточненные) координаты, м		Метод определения координат характерной точки	Средняя квадратическая погрешность положения характерной точки (Mt), м	Описание обозначения точки на местности (при наличии)
	X	Y	X	Y			
1	2	3	4	5	6	7	8
37	-	-	467630.54	1354248.74	Картометрический метод	5.0	Закрепление отсутствует
46	-	-	467795.33	1353736.36	Картометрический метод	5.0	Закрепление отсутствует
47	-	-	467749.68	1353733.40	Картометрический метод	5.0	Закрепление отсутствует
48	-	-	467746.87	1353733.22	Картометрический метод	5.0	Закрепление отсутствует
49	-	-	467746.19	1353705.48	Картометрический метод	5.0	Закрепление отсутствует
50	-	-	467733.50	1353671.44	Картометрический метод	5.0	Закрепление отсутствует
51	-	-	467735.43	1353671.62	Картометрический метод	5.0	Закрепление отсутствует
52	-	-	467758.06	1353673.67	Картометрический метод	5.0	Закрепление отсутствует
53	-	-	467757.53	1353678.02	Картометрический метод	5.0	Закрепление отсутствует
54	-	-	467776.85	1353685.20	Картометрический метод	5.0	Закрепление отсутствует
55	-	-	467780.63	1353675.71	Картометрический метод	5.0	Закрепление отсутствует
56	-	-	467783.53	1353675.98	Картометрический метод	5.0	Закрепление отсутствует
57	-	-	467791.84	1353676.73	Картометрический метод	5.0	Закрепление отсутствует
58	-	-	467801.68	1353677.62	Картометрический метод	5.0	Закрепление отсутствует
46	-	-	467795.33	1353736.36	Картометрический метод	5.0	Закрепление отсутствует
59	-	-	469798.39	1348184.33	Картометрический метод	5.0	Закрепление отсутствует
60	-	-	469815.93	1348054.99	Картометрический метод	5.0	Закрепление отсутствует
61	-	-	469816.20	1348053.19	Картометрический метод	5.0	Закрепление отсутствует
62	-	-	469852.84	1348039.10	Картометрический метод	5.0	Закрепление отсутствует
63	-	-	469894.19	1348012.48	Картометрический метод	5.0	Закрепление отсутствует
64	-	-	469932.62	1347986.57	Картометрический метод	5.0	Закрепление отсутствует
65	-	-	469933.83	1347989.22	Картометрический метод	5.0	Закрепление отсутствует
66	-	-	469933.83	1348101.45	Картометрический метод	5.0	Закрепление отсутствует
67	-	-	469933.83	1348141.62	Картометрический метод	5.0	Закрепление отсутствует
68	-	-	469899.27	1348142.48	Картометрический метод	5.0	Закрепление отсутствует



2. Сведения о характерных точках границ объекта							
Обозначение характерных точек границ	Существующие координаты, м		Измененные (уточненные) координаты, м		Метод определения координат характерной точки	Средняя квадратическая погрешность положения характерной точки (Mt), м	Описание обозначения точки на местности (при наличии)
	X	Y	X	Y			
1	2	3	4	5	6	7	8
69	-	-	469891.49	1348142.68	Картометрический метод	5.0	Закрепление отсутствует
70	-	-	469890.82	1348156.06	Картометрический метод	5.0	Закрепление отсутствует
71	-	-	469888.79	1348196.31	Картометрический метод	5.0	Закрепление отсутствует
72	-	-	469854.37	1348191.75	Картометрический метод	5.0	Закрепление отсутствует
73	-	-	469851.52	1348211.10	Картометрический метод	5.0	Закрепление отсутствует
74	-	-	469849.86	1348214.10	Картометрический метод	5.0	Закрепление отсутствует
75	-	-	469844.12	1348213.23	Картометрический метод	5.0	Закрепление отсутствует
76	-	-	469827.65	1348210.30	Картометрический метод	5.0	Закрепление отсутствует
77	-	-	469807.68	1348206.80	Картометрический метод	5.0	Закрепление отсутствует
78	-	-	469811.01	1348186.00	Картометрический метод	5.0	Закрепление отсутствует
59	-	-	469798.39	1348184.33	Картометрический метод	5.0	Закрепление отсутствует
79	-	-	469754.59	1359280.12	Картометрический метод	5.0	Закрепление отсутствует
80	-	-	469730.73	1359223.25	Картометрический метод	5.0	Закрепление отсутствует
81	-	-	469684.87	1359085.63	Картометрический метод	5.0	Закрепление отсутствует
82	-	-	469795.92	1359043.78	Картометрический метод	5.0	Закрепление отсутствует
83	-	-	469856.20	1359029.36	Картометрический метод	5.0	Закрепление отсутствует
84	-	-	469871.76	1359043.83	Картометрический метод	5.0	Закрепление отсутствует
85	-	-	469898.05	1359068.28	Картометрический метод	5.0	Закрепление отсутствует
86	-	-	469900.02	1359067.41	Картометрический метод	5.0	Закрепление отсутствует
87	-	-	469902.20	1359072.31	Картометрический метод	5.0	Закрепление отсутствует
88	-	-	469909.56	1359088.86	Картометрический метод	5.0	Закрепление отсутствует
89	-	-	469917.35	1359112.09	Картометрический метод	5.0	Закрепление отсутствует
90	-	-	469926.48	1359139.32	Картометрический метод	5.0	Закрепление отсутствует
91	-	-	469976.48	1359117.59	Картометрический метод	5.0	Закрепление отсутствует
92	-	-	469986.65	1359113.17	Картометрический метод	5.0	Закрепление отсутствует

2. Сведения о характерных точках границ объекта							
Обозначение характерных точек границ	Существующие координаты, м		Измененные (уточненные) координаты, м		Метод определения координат характерной точки	Средняя квадратическая погрешность положения характерной точки (Mt), м	Описание обозначения точки на местности (при наличии)
	X	Y	X	Y			
1	2	3	4	5	6	7	8
93	-	-	469996.14	1359108.26	Картометрический метод	5.0	Закрепление отсутствует
94	-	-	470006.20	1359124.85	Картометрический метод	5.0	Закрепление отсутствует
95	-	-	470055.82	1359206.65	Картометрический метод	5.0	Закрепление отсутствует
96	-	-	469997.61	1359218.29	Картометрический метод	5.0	Закрепление отсутствует
97	-	-	469943.76	1359238.59	Картометрический метод	5.0	Закрепление отсутствует
98	-	-	469924.59	1359245.81	Картометрический метод	5.0	Закрепление отсутствует
99	-	-	469911.41	1359219.45	Картометрический метод	5.0	Закрепление отсутствует
100	-	-	469906.15	1359200.29	Картометрический метод	5.0	Закрепление отсутствует
101	-	-	469878.54	1359207.51	Картометрический метод	5.0	Закрепление отсутствует
102	-	-	469885.14	1359232.76	Картометрический метод	5.0	Закрепление отсутствует
103	-	-	469879.57	1359246.69	Картометрический метод	5.0	Закрепление отсутствует
104	-	-	469860.32	1359251.76	Картометрический метод	5.0	Закрепление отсутствует
105	-	-	469836.20	1359253.51	Картометрический метод	5.0	Закрепление отсутствует
106	-	-	469836.19	1359253.51	Картометрический метод	5.0	Закрепление отсутствует
107	-	-	469826.86	1359264.32	Картометрический метод	5.0	Закрепление отсутствует
108	-	-	469837.71	1359278.61	Картометрический метод	5.0	Закрепление отсутствует
109	-	-	469841.89	1359284.12	Картометрический метод	5.0	Закрепление отсутствует
110	-	-	469845.14	1359288.40	Картометрический метод	5.0	Закрепление отсутствует
111	-	-	469846.71	1359290.46	Картометрический метод	5.0	Закрепление отсутствует
112	-	-	469790.27	1359303.99	Картометрический метод	5.0	Закрепление отсутствует
113	-	-	469789.69	1359304.13	Картометрический метод	5.0	Закрепление отсутствует
114	-	-	469775.06	1359307.64	Картометрический метод	5.0	Закрепление отсутствует
115	-	-	469770.18	1359308.81	Картометрический метод	5.0	Закрепление отсутствует
116	-	-	469768.56	1359305.82	Картометрический метод	5.0	Закрепление отсутствует
79	-	-	469754.59	1359280.12	Картометрический метод	5.0	Закрепление отсутствует

2. Сведения о характерных точках границ объекта							
Обозначение характерных точек границ	Существующие координаты, м		Измененные (уточненные) координаты, м		Метод определения координат характерной точки	Средняя квадратическая погрешность положения характерной точки (Mt), м	Описание обозначения точки на местности (при наличии)
	X	Y	X	Y			
1	2	3	4	5	6	7	8
117	-	-	470195.18	1347309.82	Картометрический метод	5.0	Закрепление отсутствует
118	-	-	470172.43	1347306.26	Картометрический метод	5.0	Закрепление отсутствует
119	-	-	470169.47	1347305.80	Картометрический метод	5.0	Закрепление отсутствует
120	-	-	470205.62	1347263.14	Картометрический метод	5.0	Закрепление отсутствует
121	-	-	470236.63	1347225.41	Картометрический метод	5.0	Закрепление отсутствует
122	-	-	470246.38	1347213.72	Картометрический метод	5.0	Закрепление отсутствует
123	-	-	470274.51	1347185.30	Картометрический метод	5.0	Закрепление отсутствует
124	-	-	470276.43	1347191.65	Картометрический метод	5.0	Закрепление отсутствует
125	-	-	470278.93	1347199.91	Картометрический метод	5.0	Закрепление отсутствует
126	-	-	470291.57	1347241.72	Картометрический метод	5.0	Закрепление отсутствует
127	-	-	470241.26	1347296.11	Картометрический метод	5.0	Закрепление отсутствует
128	-	-	470230.90	1347307.31	Картометрический метод	5.0	Закрепление отсутствует
129	-	-	470229.84	1347308.51	Картометрический метод	5.0	Закрепление отсутствует
130	-	-	470227.29	1347309.64	Картометрический метод	5.0	Закрепление отсутствует
131	-	-	470220.12	1347312.82	Картометрический метод	5.0	Закрепление отсутствует
132	-	-	470215.84	1347313.06	Картометрический метод	5.0	Закрепление отсутствует
117	-	-	470195.18	1347309.82	Картометрический метод	5.0	Закрепление отсутствует
133	-	-	470325.08	1347521.70	Картометрический метод	5.0	Закрепление отсутствует
134	-	-	470265.48	1347504.30	Картометрический метод	5.0	Закрепление отсутствует
135	-	-	470265.95	1347502.95	Картометрический метод	5.0	Закрепление отсутствует
136	-	-	470267.07	1347492.21	Картометрический метод	5.0	Закрепление отсутствует
137	-	-	470278.00	1347459.01	Картометрический метод	5.0	Закрепление отсутствует
138	-	-	470291.92	1347459.03	Картометрический метод	5.0	Закрепление отсутствует
139	-	-	470305.24	1347437.63	Картометрический метод	5.0	Закрепление отсутствует
140	-	-	470314.35	1347427.90	Картометрический метод	5.0	Закрепление отсутствует

2. Сведения о характерных точках границ объекта							
Обозначение характерных точек границ	Существующие координаты, м		Измененные (уточненные) координаты, м		Метод определения координат характерной точки	Средняя квадратическая погрешность положения характерной точки (Mt), м	Описание обозначения точки на местности (при наличии)
	X	Y	X	Y			
1	2	3	4	5	6	7	8
141	-	-	470326.82	1347522.20	Картометрический метод	5.0	Закрепление отсутствует
133	-	-	470325.08	1347521.70	Картометрический метод	5.0	Закрепление отсутствует
142	-	-	470221.97	1355837.86	Картометрический метод	5.0	Закрепление отсутствует
143	-	-	470220.59	1355824.70	Картометрический метод	5.0	Закрепление отсутствует
144	-	-	470218.95	1355801.81	Картометрический метод	5.0	Закрепление отсутствует
145	-	-	470217.22	1355777.56	Картометрический метод	5.0	Закрепление отсутствует
146	-	-	470217.07	1355775.52	Картометрический метод	5.0	Закрепление отсутствует
147	-	-	470201.31	1355764.76	Картометрический метод	5.0	Закрепление отсутствует
148	-	-	470189.77	1355756.88	Картометрический метод	5.0	Закрепление отсутствует
149	-	-	470191.55	1355750.95	Картометрический метод	5.0	Закрепление отсутствует
150	-	-	470199.13	1355725.69	Картометрический метод	5.0	Закрепление отсутствует
151	-	-	470211.31	1355722.96	Картометрический метод	5.0	Закрепление отсутствует
152	-	-	470232.71	1355718.17	Картометрический метод	5.0	Закрепление отсутствует
153	-	-	470235.95	1355698.38	Картометрический метод	5.0	Закрепление отсутствует
154	-	-	470240.25	1355699.06	Картометрический метод	5.0	Закрепление отсутствует
155	-	-	470275.98	1355704.69	Картометрический метод	5.0	Закрепление отсутствует
156	-	-	470286.44	1355707.38	Картометрический метод	5.0	Закрепление отсутствует
157	-	-	470285.55	1355710.21	Картометрический метод	5.0	Закрепление отсутствует
158	-	-	470307.02	1355717.46	Картометрический метод	5.0	Закрепление отсутствует
159	-	-	470325.69	1355723.77	Картометрический метод	5.0	Закрепление отсутствует
160	-	-	470345.43	1355730.44	Картометрический метод	5.0	Закрепление отсутствует
161	-	-	470346.80	1355738.59	Картометрический метод	5.0	Закрепление отсутствует
162	-	-	470339.24	1355747.27	Картометрический метод	5.0	Закрепление отсутствует
163	-	-	470327.63	1355760.59	Картометрический метод	5.0	Закрепление отсутствует
164	-	-	470327.99	1355767.57	Картометрический метод	5.0	Закрепление отсутствует

2. Сведения о характерных точках границ объекта							
Обозначение характерных точек границ	Существующие координаты, м		Измененные (уточненные) координаты, м		Метод определения координат характерной точки	Средняя квадратическая погрешность положения характерной точки (Mt), м	Описание обозначения точки на местности (при наличии)
	X	Y	X	Y			
1	2	3	4	5	6	7	8
165	-	-	470327.99	1355767.57	Картометрический метод	5.0	Закрепление отсутствует
166	-	-	470339.22	1355811.68	Картометрический метод	5.0	Закрепление отсутствует
167	-	-	470340.70	1355818.57	Картометрический метод	5.0	Закрепление отсутствует
168	-	-	470316.54	1355825.76	Картометрический метод	5.0	Закрепление отсутствует
169	-	-	470274.01	1355834.62	Картометрический метод	5.0	Закрепление отсутствует
170	-	-	470248.20	1355833.29	Картометрический метод	5.0	Закрепление отсутствует
171	-	-	470222.57	1355837.85	Картометрический метод	5.0	Закрепление отсутствует
142	-	-	470221.97	1355837.86	Картометрический метод	5.0	Закрепление отсутствует
172	-	-	470355.65	1347677.19	Картометрический метод	5.0	Закрепление отсутствует
173	-	-	470308.89	1347708.39	Картометрический метод	5.0	Закрепление отсутствует
174	-	-	470308.88	1347708.40	Картометрический метод	5.0	Закрепление отсутствует
175	-	-	470277.32	1347728.58	Картометрический метод	5.0	Закрепление отсутствует
176	-	-	470277.75	1347729.17	Картометрический метод	5.0	Закрепление отсутствует
177	-	-	470179.89	1347794.47	Картометрический метод	5.0	Закрепление отсутствует
178	-	-	470177.25	1347796.24	Картометрический метод	5.0	Закрепление отсутствует
179	-	-	470151.26	1347813.58	Картометрический метод	5.0	Закрепление отсутствует
180	-	-	470151.26	1347813.58	Картометрический метод	5.0	Закрепление отсутствует
181	-	-	470097.36	1347849.55	Картометрический метод	5.0	Закрепление отсутствует
182	-	-	470096.74	1347848.68	Картометрический метод	5.0	Закрепление отсутствует
183	-	-	470096.30	1347848.05	Картометрический метод	5.0	Закрепление отсутствует
184	-	-	470068.05	1347869.11	Картометрический метод	5.0	Закрепление отсутствует
185	-	-	470066.40	1347867.08	Картометрический метод	5.0	Закрепление отсутствует
186	-	-	470065.71	1347866.44	Картометрический метод	5.0	Закрепление отсутствует
187	-	-	470063.59	1347867.36	Картометрический метод	5.0	Закрепление отсутствует
188	-	-	470064.55	1347868.11	Картометрический метод	5.0	Закрепление отсутствует

2. Сведения о характерных точках границ объекта							
Обозначение характерных точек границ	Существующие координаты, м		Измененные (уточненные) координаты, м		Метод определения координат характерной точки	Средняя квадратическая погрешность положения характерной точки (Mt), м	Описание обозначения точки на местности (при наличии)
	X	Y	X	Y			
1	2	3	4	5	6	7	8
189	-	-	470046.84	1347880.23	Картометрический метод	5.0	Закрепление отсутствует
190	-	-	470042.22	1347876.65	Картометрический метод	5.0	Закрепление отсутствует
191	-	-	470021.67	1347885.58	Картометрический метод	5.0	Закрепление отсутствует
192	-	-	470013.22	1347901.42	Картометрический метод	5.0	Закрепление отсутствует
193	-	-	469968.25	1347928.41	Картометрический метод	5.0	Закрепление отсутствует
194	-	-	469973.80	1347932.46	Картометрический метод	5.0	Закрепление отсутствует
195	-	-	469954.58	1347945.38	Картометрический метод	5.0	Закрепление отсутствует
196	-	-	469948.13	1347940.48	Картометрический метод	5.0	Закрепление отсутствует
197	-	-	469934.61	1347948.60	Картометрический метод	5.0	Закрепление отсутствует
198	-	-	469941.79	1347953.98	Картометрический метод	5.0	Закрепление отсутствует
199	-	-	469882.09	1347994.11	Картометрический метод	5.0	Закрепление отсутствует
200	-	-	469842.83	1348019.38	Картометрический метод	5.0	Закрепление отсутствует
201	-	-	469837.31	1348021.50	Картометрический метод	5.0	Закрепление отсутствует
202	-	-	469837.30	1348021.51	Картометрический метод	5.0	Закрепление отсутствует
203	-	-	469828.43	1348024.92	Картометрический метод	5.0	Закрепление отсутствует
204	-	-	469820.07	1348028.13	Картометрический метод	5.0	Закрепление отсутствует
205	-	-	469817.97	1348028.94	Картометрический метод	5.0	Закрепление отсутствует
206	-	-	469817.95	1348028.95	Картометрический метод	5.0	Закрепление отсутствует
207	-	-	469822.21	1348000.71	Картометрический метод	5.0	Закрепление отсутствует
208	-	-	469823.17	1348000.47	Картометрический метод	5.0	Закрепление отсутствует
209	-	-	469826.73	1347966.22	Картометрический метод	5.0	Закрепление отсутствует
210	-	-	469833.21	1347912.58	Картометрический метод	5.0	Закрепление отсутствует
211	-	-	469841.20	1347878.65	Картометрический метод	5.0	Закрепление отсутствует
212	-	-	469848.18	1347883.89	Картометрический метод	5.0	Закрепление отсутствует
213	-	-	469859.73	1347843.18	Картометрический метод	5.0	Закрепление отсутствует

2. Сведения о характерных точках границ объекта							
Обозначение характерных точек границ	Существующие координаты, м		Измененные (уточненные) координаты, м		Метод определения координат характерной точки	Средняя квадратическая погрешность положения характерной точки (M <sub>t</sub> ), м	Описание обозначения точки на местности (при наличии)
	X	Y	X	Y			
1	2	3	4	5	6	7	8
214	-	-	469875.50	1347790.84	Картометрический метод	5.0	Закрепление отсутствует
215	-	-	469875.98	1347789.83	Картометрический метод	5.0	Закрепление отсутствует
216	-	-	469875.81	1347789.80	Картометрический метод	5.0	Закрепление отсутствует
217	-	-	469858.37	1347779.77	Картометрический метод	5.0	Закрепление отсутствует
218	-	-	469782.51	1347736.15	Картометрический метод	5.0	Закрепление отсутствует
219	-	-	469749.17	1347713.59	Картометрический метод	5.0	Закрепление отсутствует
220	-	-	469825.02	1347598.01	Картометрический метод	5.0	Закрепление отсутствует
221	-	-	470032.06	1347372.46	Картометрический метод	5.0	Закрепление отсутствует
222	-	-	470072.40	1347380.39	Картометрический метод	5.0	Закрепление отсутствует
223	-	-	470084.97	1347390.98	Картометрический метод	5.0	Закрепление отсутствует
224	-	-	470107.85	1347383.22	Картометрический метод	5.0	Закрепление отсутствует
225	-	-	470104.50	1347401.17	Картометрический метод	5.0	Закрепление отсутствует
226	-	-	470103.97	1347404.04	Картометрический метод	5.0	Закрепление отсутствует
227	-	-	470104.09	1347410.59	Картометрический метод	5.0	Закрепление отсутствует
228	-	-	470104.68	1347442.57	Картометрический метод	5.0	Закрепление отсутствует
229	-	-	470122.33	1347454.26	Картометрический метод	5.0	Закрепление отсутствует
230	-	-	470121.28	1347453.90	Картометрический метод	5.0	Закрепление отсутствует
231	-	-	470069.97	1347542.65	Картометрический метод	5.0	Закрепление отсутствует
232	-	-	470232.21	1347599.81	Картометрический метод	5.0	Закрепление отсутствует
233	-	-	470344.00	1347642.05	Картометрический метод	5.0	Закрепление отсутствует
234	-	-	470352.16	1347645.14	Картометрический метод	5.0	Закрепление отсутствует
235	-	-	470356.97	1347676.19	Картометрический метод	5.0	Закрепление отсутствует
172	-	-	470355.65	1347677.19	Картометрический метод	5.0	Закрепление отсутствует
236	-	-	470471.72	1347599.91	Картометрический метод	5.0	Закрепление отсутствует
237	-	-	470471.31	1347588.84	Картометрический метод	5.0	Закрепление отсутствует

2. Сведения о характерных точках границ объекта							
Обозначение характерных точек границ	Существующие координаты, м		Измененные (уточненные) координаты, м		Метод определения координат характерной точки	Средняя квадратическая погрешность положения характерной точки (Mt), м	Описание обозначения точки на местности (при наличии)
	X	Y	X	Y			
1	2	3	4	5	6	7	8
238	-	-	470432.55	1347562.13	Картометрический метод	5.0	Закрепление отсутствует
239	-	-	470425.11	1347556.25	Картометрический метод	5.0	Закрепление отсутствует
240	-	-	470420.26	1347527.32	Картометрический метод	5.0	Закрепление отсутствует
241	-	-	470407.39	1347518.84	Картометрический метод	5.0	Закрепление отсутствует
242	-	-	470416.40	1347504.24	Картометрический метод	5.0	Закрепление отсутствует
243	-	-	470398.81	1347399.32	Картометрический метод	5.0	Закрепление отсутствует
244	-	-	470396.74	1347390.12	Картометрический метод	5.0	Закрепление отсутствует
245	-	-	470396.43	1347388.74	Картометрический метод	5.0	Закрепление отсутствует
246	-	-	470419.33	1347381.80	Картометрический метод	5.0	Закрепление отсутствует
247	-	-	470415.30	1347280.32	Картометрический метод	5.0	Закрепление отсутствует
248	-	-	470402.84	1347285.00	Картометрический метод	5.0	Закрепление отсутствует
249	-	-	470400.62	1347278.51	Картометрический метод	5.0	Закрепление отсутствует
250	-	-	470390.96	1347250.29	Картометрический метод	5.0	Закрепление отсутствует
251	-	-	470390.28	1347248.29	Картометрический метод	5.0	Закрепление отсутствует
252	-	-	470404.23	1347243.52	Картометрический метод	5.0	Закрепление отсутствует
253	-	-	470406.45	1347242.39	Картометрический метод	5.0	Закрепление отсутствует
254	-	-	470413.70	1347239.93	Картометрический метод	5.0	Закрепление отсутствует
255	-	-	470413.70	1347239.91	Картометрический метод	5.0	Закрепление отсутствует
256	-	-	470411.02	1347219.17	Картометрический метод	5.0	Закрепление отсутствует
257	-	-	470401.57	1347190.46	Картометрический метод	5.0	Закрепление отсутствует
258	-	-	470411.57	1347186.22	Картометрический метод	5.0	Закрепление отсутствует
259	-	-	470409.18	1347126.12	Картометрический метод	5.0	Закрепление отсутствует
260	-	-	470405.65	1347120.54	Картометрический метод	5.0	Закрепление отсутствует
261	-	-	470408.07	1347117.86	Картометрический метод	5.0	Закрепление отсутствует
262	-	-	470506.68	1347250.60	Картометрический метод	5.0	Закрепление отсутствует



2. Сведения о характерных точках границ объекта							
Обозначение характерных точек границ	Существующие координаты, м		Измененные (уточненные) координаты, м		Метод определения координат характерной точки	Средняя квадратическая погрешность положения характерной точки (Mt), м	Описание обозначения точки на местности (при наличии)
	X	Y	X	Y			
1	2	3	4	5	6	7	8
263	-	-	470656.28	1347452.93	Картометрический метод	5.0	Закрепление отсутствует
264	-	-	470659.14	1347456.80	Картометрический метод	5.0	Закрепление отсутствует
265	-	-	470659.70	1347457.56	Картометрический метод	5.0	Закрепление отсутствует
266	-	-	470659.86	1347462.10	Картометрический метод	5.0	Закрепление отсутствует
267	-	-	470659.07	1347466.23	Картометрический метод	5.0	Закрепление отсутствует
268	-	-	470657.54	1347468.45	Картометрический метод	5.0	Закрепление отсутствует
269	-	-	470659.19	1347472.79	Картометрический метод	5.0	Закрепление отсутствует
270	-	-	470636.66	1347488.55	Картометрический метод	5.0	Закрепление отсутствует
271	-	-	470634.27	1347485.14	Картометрический метод	5.0	Закрепление отсутствует
272	-	-	470624.97	1347491.47	Картометрический метод	5.0	Закрепление отсутствует
273	-	-	470571.70	1347529.34	Картометрический метод	5.0	Закрепление отсутствует
274	-	-	470572.98	1347531.53	Картометрический метод	5.0	Закрепление отсутствует
275	-	-	470548.93	1347546.52	Картометрический метод	5.0	Закрепление отсутствует
276	-	-	470548.66	1347546.14	Картометрический метод	5.0	Закрепление отсутствует
277	-	-	470521.22	1347566.19	Картометрический метод	5.0	Закрепление отсутствует
278	-	-	470524.97	1347568.86	Картометрический метод	5.0	Закрепление отсутствует
279	-	-	470501.39	1347584.80	Картометрический метод	5.0	Закрепление отсутствует
280	-	-	470498.05	1347582.43	Картометрический метод	5.0	Закрепление отсутствует
236	-	-	470471.72	1347599.91	Картометрический метод	5.0	Закрепление отсутствует
281	-	-	470891.76	1351624.12	Картометрический метод	5.0	Закрепление отсутствует
282	-	-	470836.07	1351729.81	Картометрический метод	5.0	Закрепление отсутствует
283	-	-	470775.74	1351715.52	Картометрический метод	5.0	Закрепление отсутствует
284	-	-	470777.63	1351710.01	Картометрический метод	5.0	Закрепление отсутствует
285	-	-	470779.16	1351707.36	Картометрический метод	5.0	Закрепление отсутствует
286	-	-	470783.51	1351699.87	Картометрический метод	5.0	Закрепление отсутствует

2. Сведения о характерных точках границ объекта							
Обозначение характерных точек границ	Существующие координаты, м		Измененные (уточненные) координаты, м		Метод определения координат характерной точки	Средняя квадратическая погрешность положения характерной точки (Mt), м	Описание обозначения точки на местности (при наличии)
	X	Y	X	Y			
1	2	3	4	5	6	7	8
287	-	-	470788.99	1351690.43	Картометрический метод	5.0	Закрепление отсутствует
288	-	-	470810.71	1351653.00	Картометрический метод	5.0	Закрепление отсутствует
289	-	-	470806.89	1351652.75	Картометрический метод	5.0	Закрепление отсутствует
290	-	-	470826.02	1351614.19	Картометрический метод	5.0	Закрепление отсутствует
291	-	-	470817.66	1351612.93	Картометрический метод	5.0	Закрепление отсутствует
292	-	-	470783.63	1351607.79	Картометрический метод	5.0	Закрепление отсутствует
293	-	-	470780.24	1351607.28	Картометрический метод	5.0	Закрепление отсутствует
294	-	-	470778.86	1351610.80	Картометрический метод	5.0	Закрепление отсутствует
295	-	-	470778.86	1351610.79	Картометрический метод	5.0	Закрепление отсутствует
296	-	-	470783.09	1351599.99	Картометрический метод	5.0	Закрепление отсутствует
297	-	-	470785.79	1351593.09	Картометрический метод	5.0	Закрепление отсутствует
298	-	-	470794.20	1351574.79	Картометрический метод	5.0	Закрепление отсутствует
299	-	-	470801.60	1351558.39	Картометрический метод	5.0	Закрепление отсутствует
300	-	-	470802.20	1351557.05	Картометрический метод	5.0	Закрепление отсутствует
301	-	-	470810.86	1351537.24	Картометрический метод	5.0	Закрепление отсутствует
302	-	-	470820.41	1351516.71	Картометрический метод	5.0	Закрепление отсутствует
303	-	-	470827.24	1351498.17	Картометрический метод	5.0	Закрепление отсутствует
304	-	-	470827.24	1351498.16	Картометрический метод	5.0	Закрепление отсутствует
305	-	-	470833.37	1351483.24	Картометрический метод	5.0	Закрепление отсутствует
306	-	-	470838.12	1351474.20	Картометрический метод	5.0	Закрепление отсутствует
307	-	-	470849.02	1351447.34	Картометрический метод	5.0	Закрепление отсутствует
308	-	-	470847.10	1351446.34	Картометрический метод	5.0	Закрепление отсутствует
309	-	-	470825.88	1351435.24	Картометрический метод	5.0	Закрепление отсутствует
310	-	-	470830.73	1351416.27	Картометрический метод	5.0	Закрепление отсутствует
311	-	-	470843.08	1351368.00	Картометрический метод	5.0	Закрепление отсутствует

2. Сведения о характерных точках границ объекта							
Обозначение характерных точек границ	Существующие координаты, м		Измененные (уточненные) координаты, м		Метод определения координат характерной точки	Средняя квадратическая погрешность положения характерной точки (Mt), м	Описание обозначения точки на местности (при наличии)
	X	Y	X	Y			
1	2	3	4	5	6	7	8
312	-	-	470857.89	1351340.48	Картометрический метод	5.0	Закрепление отсутствует
313	-	-	470923.51	1351365.88	Картометрический метод	5.0	Закрепление отсутствует
314	-	-	470984.89	1351442.08	Картометрический метод	5.0	Закрепление отсутствует
281	-	-	470891.76	1351624.12	Картометрический метод	5.0	Закрепление отсутствует
315	-	-	471033.58	1351645.28	Картометрический метод	5.0	Закрепление отсутствует
316	-	-	471002.75	1351694.89	Картометрический метод	5.0	Закрепление отсутствует
317	-	-	470937.67	1351683.77	Картометрический метод	5.0	Закрепление отсутствует
318	-	-	470946.84	1351662.25	Картометрический метод	5.0	Закрепление отсутствует
319	-	-	470954.30	1351662.94	Картометрический метод	5.0	Закрепление отсутствует
320	-	-	470954.67	1351654.32	Картометрический метод	5.0	Закрепление отсутствует
321	-	-	470950.13	1351654.54	Картометрический метод	5.0	Закрепление отсутствует
322	-	-	470948.75	1351654.61	Картометрический метод	5.0	Закрепление отсутствует
323	-	-	470956.14	1351640.45	Картометрический метод	5.0	Закрепление отсутствует
324	-	-	470964.55	1351624.33	Картометрический метод	5.0	Закрепление отсутствует
325	-	-	470971.48	1351608.22	Картометрический метод	5.0	Закрепление отсутствует
326	-	-	470983.63	1351589.33	Картометрический метод	5.0	Закрепление отсутствует
327	-	-	470995.20	1351571.56	Картометрический метод	5.0	Закрепление отсутствует
328	-	-	471005.90	1351564.72	Картометрический метод	5.0	Закрепление отсутствует
329	-	-	471001.81	1351554.95	Картометрический метод	5.0	Закрепление отсутствует
330	-	-	470993.68	1351551.52	Картометрический метод	5.0	Закрепление отсутствует
331	-	-	471033.58	1351456.90	Картометрический метод	5.0	Закрепление отсутствует
332	-	-	471045.77	1351487.38	Картометрический метод	5.0	Закрепление отсутствует
333	-	-	471084.38	1351583.90	Картометрический метод	5.0	Закрепление отсутствует
315	-	-	471033.58	1351645.28	Картометрический метод	5.0	Закрепление отсутствует
334	-	-	471371.81	1347648.30	Картометрический метод	5.0	Закрепление отсутствует

2. Сведения о характерных точках границ объекта							
Обозначение характерных точек границ	Существующие координаты, м		Измененные (уточненные) координаты, м		Метод определения координат характерной точки	Средняя квадратическая погрешность положения характерной точки (Mt), м	Описание обозначения точки на местности (при наличии)
	X	Y	X	Y			
1	2	3	4	5	6	7	8
335	-	-	471400.24	1347657.88	Картометрический метод	5.0	Закрепление отсутствует
336	-	-	471387.36	1347696.09	Картометрический метод	5.0	Закрепление отсутствует
337	-	-	471359.15	1347685.91	Картометрический метод	5.0	Закрепление отсутствует
334	-	-	471371.81	1347648.30	Картометрический метод	5.0	Закрепление отсутствует
338	-	-	471680.18	1347625.16	Картометрический метод	5.0	Закрепление отсутствует
339	-	-	471676.61	1347622.68	Картометрический метод	5.0	Закрепление отсутствует
340	-	-	471683.99	1347609.45	Картометрический метод	5.0	Закрепление отсутствует
341	-	-	471685.78	1347606.23	Картометрический метод	5.0	Закрепление отсутствует
342	-	-	471709.50	1347621.51	Картометрический метод	5.0	Закрепление отсутствует
343	-	-	471707.37	1347625.59	Картометрический метод	5.0	Закрепление отсутствует
344	-	-	471698.41	1347642.80	Картометрический метод	5.0	Закрепление отсутствует
338	-	-	471680.18	1347625.16	Картометрический метод	5.0	Закрепление отсутствует
345	-	-	471816.58	1347543.42	Картометрический метод	5.0	Закрепление отсутствует
346	-	-	471809.14	1347559.08	Картометрический метод	5.0	Закрепление отсутствует
347	-	-	471817.06	1347563.08	Картометрический метод	5.0	Закрепление отсутствует
348	-	-	471807.24	1347584.46	Картометрический метод	5.0	Закрепление отсутствует
349	-	-	471804.43	1347590.54	Картометрический метод	5.0	Закрепление отсутствует
350	-	-	471803.81	1347591.68	Картометрический метод	5.0	Закрепление отсутствует
351	-	-	471798.84	1347604.22	Картометрический метод	5.0	Закрепление отсутствует
352	-	-	471799.00	1347604.79	Картометрический метод	5.0	Закрепление отсутствует
353	-	-	471792.23	1347621.12	Картометрический метод	5.0	Закрепление отсутствует
354	-	-	471790.33	1347625.70	Картометрический метод	5.0	Закрепление отсутствует
355	-	-	471782.91	1347644.16	Картометрический метод	5.0	Закрепление отсутствует
356	-	-	471778.88	1347647.57	Картометрический метод	5.0	Закрепление отсутствует
357	-	-	471755.25	1347638.15	Картометрический метод	5.0	Закрепление отсутствует

2. Сведения о характерных точках границ объекта							
Обозначение характерных точек границ	Существующие координаты, м		Измененные (уточненные) координаты, м		Метод определения координат характерной точки	Средняя квадратическая погрешность положения характерной точки (M <sub>t</sub> ), м	Описание обозначения точки на местности (при наличии)
	X	Y	X	Y			
1	2	3	4	5	6	7	8
358	-	-	471750.32	1347635.97	Картометрический метод	5.0	Закрепление отсутствует
359	-	-	471716.42	1347620.97	Картометрический метод	5.0	Закрепление отсутствует
360	-	-	471712.00	1347615.84	Картометрический метод	5.0	Закрепление отсутствует
361	-	-	471721.06	1347596.86	Картометрический метод	5.0	Закрепление отсутствует
362	-	-	471734.06	1347570.80	Картометрический метод	5.0	Закрепление отсутствует
363	-	-	471719.00	1347561.63	Картометрический метод	5.0	Закрепление отсутствует
364	-	-	471744.66	1347518.77	Картометрический метод	5.0	Закрепление отсутствует
365	-	-	471750.32	1347506.85	Картометрический метод	5.0	Закрепление отсутствует
366	-	-	471760.28	1347485.85	Картометрический метод	5.0	Закрепление отсутствует
367	-	-	471774.69	1347491.82	Картометрический метод	5.0	Закрепление отсутствует
368	-	-	471770.21	1347509.18	Картометрический метод	5.0	Закрепление отсутствует
369	-	-	471793.86	1347521.37	Картометрический метод	5.0	Закрепление отсутствует
370	-	-	471797.22	1347523.20	Картометрический метод	5.0	Закрепление отсутствует
371	-	-	471811.10	1347530.76	Картометрический метод	5.0	Закрепление отсутствует
372	-	-	471820.38	1347535.89	Картометрический метод	5.0	Закрепление отсутствует
345	-	-	471816.58	1347543.42	Картометрический метод	5.0	Закрепление отсутствует
373	-	-	471831.94	1347639.93	Картометрический метод	5.0	Закрепление отсутствует
374	-	-	471798.78	1347623.93	Картометрический метод	5.0	Закрепление отсутствует
375	-	-	471797.44	1347623.28	Картометрический метод	5.0	Закрепление отсутствует
376	-	-	471806.51	1347601.86	Картометрический метод	5.0	Закрепление отсутствует
377	-	-	471815.16	1347581.66	Картометрический метод	5.0	Закрепление отсутствует
378	-	-	471815.54	1347580.64	Картометрический метод	5.0	Закрепление отсутствует
379	-	-	471816.55	1347578.66	Картометрический метод	5.0	Закрепление отсутствует
380	-	-	471816.22	1347578.47	Картометрический метод	5.0	Закрепление отсутствует
381	-	-	471822.49	1347563.47	Картометрический метод	5.0	Закрепление отсутствует

2. Сведения о характерных точках границ объекта							
Обозначение характерных точек границ	Существующие координаты, м		Измененные (уточненные) координаты, м		Метод определения координат характерной точки	Средняя квадратическая погрешность положения характерной точки (M <sub>t</sub> ), м	Описание обозначения точки на местности (при наличии)
	X	Y	X	Y			
1	2	3	4	5	6	7	8
382	-	-	471830.89	1347542.25	Картометрический метод	5.0	Закрепление отсутствует
383	-	-	471863.24	1347559.28	Картометрический метод	5.0	Закрепление отсутствует
384	-	-	471853.47	1347580.18	Картометрический метод	5.0	Закрепление отсутствует
385	-	-	471847.57	1347595.94	Картометрический метод	5.0	Закрепление отсутствует
386	-	-	471843.71	1347607.15	Картометрический метод	5.0	Закрепление отсутствует
387	-	-	471842.43	1347611.04	Картометрический метод	5.0	Закрепление отсутствует
388	-	-	471840.06	1347618.62	Картометрический метод	5.0	Закрепление отсутствует
389	-	-	471839.88	1347619.17	Картометрический метод	5.0	Закрепление отсутствует
373	-	-	471831.94	1347639.93	Картометрический метод	5.0	Закрепление отсутствует
390	-	-	471928.73	1347601.54	Картометрический метод	5.0	Закрепление отсутствует
391	-	-	471915.33	1347638.32	Картометрический метод	5.0	Закрепление отсутствует
392	-	-	471916.25	1347638.71	Картометрический метод	5.0	Закрепление отсутствует
393	-	-	471905.98	1347664.72	Картометрический метод	5.0	Закрепление отсутствует
394	-	-	471884.65	1347651.26	Картометрический метод	5.0	Закрепление отсутствует
395	-	-	471878.14	1347667.16	Картометрический метод	5.0	Закрепление отсутствует
396	-	-	471839.70	1347653.16	Картометрический метод	5.0	Закрепление отсутствует
397	-	-	471836.44	1347651.11	Картометрический метод	5.0	Закрепление отсутствует
398	-	-	471839.16	1347643.41	Картометрический метод	5.0	Закрепление отсутствует
399	-	-	471840.90	1347638.50	Картометрический метод	5.0	Закрепление отсутствует
400	-	-	471845.03	1347624.05	Картометрический метод	5.0	Закрепление отсутствует
401	-	-	471849.17	1347610.84	Картометрический метод	5.0	Закрепление отсутствует
402	-	-	471853.49	1347597.14	Картометрический метод	5.0	Закрепление отсутствует
403	-	-	471859.24	1347584.21	Картометрический метод	5.0	Закрепление отсутствует
404	-	-	471865.44	1347569.31	Картометрический метод	5.0	Закрепление отсутствует
405	-	-	471868.47	1347562.03	Картометрический метод	5.0	Закрепление отсутствует

2. Сведения о характерных точках границ объекта							
Обозначение характерных точек границ	Существующие координаты, м		Измененные (уточненные) координаты, м		Метод определения координат характерной точки	Средняя квадратическая погрешность положения характерной точки (Mt), м	Описание обозначения точки на местности (при наличии)
	X	Y	X	Y			
1	2	3	4	5	6	7	8
406	-	-	471872.25	1347552.95	Картометрический метод	5.0	Закрепление отсутствует
407	-	-	471897.75	1347571.17	Картометрический метод	5.0	Закрепление отсутствует
408	-	-	471908.84	1347555.78	Картометрический метод	5.0	Закрепление отсутствует
409	-	-	471917.65	1347559.31	Картометрический метод	5.0	Закрепление отсутствует
410	-	-	471918.32	1347557.56	Картометрический метод	5.0	Закрепление отсутствует
411	-	-	471940.70	1347567.02	Картометрический метод	5.0	Закрепление отсутствует
412	-	-	471940.73	1347569.84	Картометрический метод	5.0	Закрепление отсутствует
413	-	-	471933.13	1347590.02	Картометрический метод	5.0	Закрепление отсутствует
414	-	-	471929.45	1347600.05	Картометрический метод	5.0	Закрепление отсутствует
390	-	-	471928.73	1347601.54	Картометрический метод	5.0	Закрепление отсутствует
415	-	-	471992.94	1347586.21	Картометрический метод	5.0	Закрепление отсутствует
416	-	-	471990.95	1347585.74	Картометрический метод	5.0	Закрепление отсутствует
417	-	-	471981.18	1347583.44	Картометрический метод	5.0	Закрепление отсутствует
418	-	-	471966.42	1347618.44	Картометрический метод	5.0	Закрепление отсутствует
419	-	-	471965.34	1347617.95	Картометрический метод	5.0	Закрепление отсутствует
420	-	-	471953.62	1347651.13	Картометрический метод	5.0	Закрепление отсутствует
421	-	-	471954.95	1347651.84	Картометрический метод	5.0	Закрепление отсутствует
422	-	-	471949.74	1347666.01	Картометрический метод	5.0	Закрепление отсутствует
423	-	-	471942.53	1347670.55	Картометрический метод	5.0	Закрепление отсутствует
424	-	-	471916.29	1347669.63	Картометрический метод	5.0	Закрепление отсутствует
425	-	-	471911.60	1347669.47	Картометрический метод	5.0	Закрепление отсутствует
426	-	-	471922.29	1347634.69	Картометрический метод	5.0	Закрепление отсутствует
427	-	-	471939.74	1347586.16	Картометрический метод	5.0	Закрепление отсутствует
428	-	-	471948.56	1347590.14	Картометрический метод	5.0	Закрепление отсутствует
429	-	-	471950.34	1347591.84	Картометрический метод	5.0	Закрепление отсутствует

2. Сведения о характерных точках границ объекта							
Обозначение характерных точек границ	Существующие координаты, м		Измененные (уточненные) координаты, м		Метод определения координат характерной точки	Средняя квадратическая погрешность положения характерной точки (Mt), м	Описание обозначения точки на местности (при наличии)
	X	Y	X	Y			
1	2	3	4	5	6	7	8
430	-	-	471955.04	1347593.68	Картометрический метод	5.0	Закрепление отсутствует
431	-	-	471962.69	1347575.99	Картометрический метод	5.0	Закрепление отсутствует
432	-	-	471955.73	1347573.16	Картометрический метод	5.0	Закрепление отсутствует
433	-	-	471951.22	1347571.19	Картометрический метод	5.0	Закрепление отсутствует
434	-	-	471961.11	1347544.34	Картометрический метод	5.0	Закрепление отсутствует
435	-	-	471977.64	1347550.72	Картометрический метод	5.0	Закрепление отсутствует
436	-	-	471977.73	1347546.18	Картометрический метод	5.0	Закрепление отсутствует
437	-	-	471971.29	1347540.92	Картометрический метод	5.0	Закрепление отсутствует
438	-	-	471969.54	1347542.23	Картометрический метод	5.0	Закрепление отсутствует
439	-	-	471947.01	1347531.86	Картометрический метод	5.0	Закрепление отсутствует
440	-	-	471947.73	1347529.94	Картометрический метод	5.0	Закрепление отсутствует
441	-	-	471929.78	1347522.28	Картометрический метод	5.0	Закрепление отсутствует
442	-	-	471915.19	1347515.87	Картометрический метод	5.0	Закрепление отсутствует
443	-	-	471914.66	1347517.25	Картометрический метод	5.0	Закрепление отсутствует
444	-	-	471893.00	1347508.46	Картометрический метод	5.0	Закрепление отсутствует
445	-	-	471904.32	1347478.28	Картометрический метод	5.0	Закрепление отсутствует
446	-	-	471904.82	1347473.32	Картометрический метод	5.0	Закрепление отсутствует
447	-	-	471914.74	1347477.79	Картометрический метод	5.0	Закрепление отсутствует
448	-	-	471915.13	1347476.94	Картометрический метод	5.0	Закрепление отсутствует
449	-	-	471928.38	1347482.70	Картометрический метод	5.0	Закрепление отсутствует
450	-	-	471940.25	1347454.88	Картометрический метод	5.0	Закрепление отсутствует
451	-	-	471946.39	1347442.80	Картометрический метод	5.0	Закрепление отсутствует
452	-	-	471947.72	1347440.19	Картометрический метод	5.0	Закрепление отсутствует
453	-	-	471950.28	1347435.14	Картометрический метод	5.0	Закрепление отсутствует
454	-	-	471969.79	1347441.79	Картометрический метод	5.0	Закрепление отсутствует



2. Сведения о характерных точках границ объекта							
Обозначение характерных точек границ	Существующие координаты, м		Измененные (уточненные) координаты, м		Метод определения координат характерной точки	Средняя квадратическая погрешность положения характерной точки (Mt), м	Описание обозначения точки на местности (при наличии)
	X	Y	X	Y			
1	2	3	4	5	6	7	8
455	-	-	471968.69	1347457.79	Картометрический метод	5.0	Закрепление отсутствует
456	-	-	471967.99	1347463.95	Картометрический метод	5.0	Закрепление отсутствует
457	-	-	471962.14	1347489.07	Картометрический метод	5.0	Закрепление отсутствует
458	-	-	471976.78	1347491.77	Картометрический метод	5.0	Закрепление отсутствует
459	-	-	471994.85	1347489.61	Картометрический метод	5.0	Закрепление отсутствует
460	-	-	471992.71	1347509.67	Картометрический метод	5.0	Закрепление отсутствует
461	-	-	471999.56	1347509.83	Картометрический метод	5.0	Закрепление отсутствует
462	-	-	471999.06	1347516.11	Картометрический метод	5.0	Закрепление отсутствует
463	-	-	471998.91	1347518.05	Картометрический метод	5.0	Закрепление отсутствует
464	-	-	471994.58	1347517.56	Картометрический метод	5.0	Закрепление отсутствует
465	-	-	471989.85	1347546.06	Картометрический метод	5.0	Закрепление отсутствует
466	-	-	471994.61	1347546.28	Картометрический метод	5.0	Закрепление отсутствует
467	-	-	471998.08	1347552.49	Картометрический метод	5.0	Закрепление отсутствует
468	-	-	472003.45	1347563.59	Картометрический метод	5.0	Закрепление отсутствует
469	-	-	472005.50	1347570.11	Картометрический метод	5.0	Закрепление отсутствует
470	-	-	471997.67	1347580.14	Картометрический метод	5.0	Закрепление отсутствует
415	-	-	471992.94	1347586.21	Картометрический метод	5.0	Закрепление отсутствует
471	-	-	472045.19	1347234.14	Картометрический метод	5.0	Закрепление отсутствует
472	-	-	472046.17	1347228.62	Картометрический метод	5.0	Закрепление отсутствует
473	-	-	472015.35	1347218.64	Картометрический метод	5.0	Закрепление отсутствует
474	-	-	472019.21	1347204.66	Картометрический метод	5.0	Закрепление отсутствует
475	-	-	472026.94	1347208.45	Картометрический метод	5.0	Закрепление отсутствует
476	-	-	472049.75	1347217.14	Картометрический метод	5.0	Закрепление отсутствует
477	-	-	472054.66	1347201.42	Картометрический метод	5.0	Закрепление отсутствует
478	-	-	472064.35	1347170.36	Картометрический метод	5.0	Закрепление отсутствует

2. Сведения о характерных точках границ объекта							
Обозначение характерных точек границ	Существующие координаты, м		Измененные (уточненные) координаты, м		Метод определения координат характерной точки	Средняя квадратическая погрешность положения характерной точки (Mt), м	Описание обозначения точки на местности (при наличии)
	X	Y	X	Y			
1	2	3	4	5	6	7	8
479	-	-	472095.65	1347177.78	Картометрический метод	5.0	Закрепление отсутствует
480	-	-	472120.07	1347183.57	Картометрический метод	5.0	Закрепление отсутствует
481	-	-	472127.89	1347185.42	Картометрический метод	5.0	Закрепление отсутствует
482	-	-	472141.04	1347191.90	Картометрический метод	5.0	Закрепление отсутствует
483	-	-	472164.11	1347203.28	Картометрический метод	5.0	Закрепление отсутствует
484	-	-	472185.37	1347213.76	Картометрический метод	5.0	Закрепление отсутствует
485	-	-	472207.51	1347224.66	Картометрический метод	5.0	Закрепление отсутствует
486	-	-	472230.02	1347235.76	Картометрический метод	5.0	Закрепление отсутствует
487	-	-	472258.33	1347249.72	Картометрический метод	5.0	Закрепление отсутствует
488	-	-	472287.39	1347264.05	Картометрический метод	5.0	Закрепление отсутствует
489	-	-	472263.58	1347292.27	Картометрический метод	5.0	Закрепление отсутствует
490	-	-	472238.04	1347302.48	Картометрический метод	5.0	Закрепление отсутствует
491	-	-	472237.03	1347302.52	Картометрический метод	5.0	Закрепление отсутствует
492	-	-	472210.49	1347303.51	Картометрический метод	5.0	Закрепление отсутствует
493	-	-	472200.35	1347304.58	Картометрический метод	5.0	Закрепление отсутствует
494	-	-	472196.51	1347304.97	Картометрический метод	5.0	Закрепление отсутствует
495	-	-	472157.74	1347304.97	Картометрический метод	5.0	Закрепление отсутствует
496	-	-	472072.44	1347290.83	Картометрический метод	5.0	Закрепление отсутствует
497	-	-	472037.95	1347279.24	Картометрический метод	5.0	Закрепление отсутствует
498	-	-	472037.27	1347279.01	Картометрический метод	5.0	Закрепление отсутствует
499	-	-	472042.15	1347251.36	Картометрический метод	5.0	Закрепление отсутствует
471	-	-	472045.19	1347234.14	Картометрический метод	5.0	Закрепление отсутствует
500	-	-	473000.65	1351669.75	Картометрический метод	5.0	Закрепление отсутствует
501	-	-	472961.95	1351657.80	Картометрический метод	5.0	Закрепление отсутствует
502	-	-	472971.41	1351627.16	Картометрический метод	5.0	Закрепление отсутствует

2. Сведения о характерных точках границ объекта							
Обозначение характерных точек границ	Существующие координаты, м		Измененные (уточненные) координаты, м		Метод определения координат характерной точки	Средняя квадратическая погрешность положения характерной точки (Mt), м	Описание обозначения точки на местности (при наличии)
	X	Y	X	Y			
1	2	3	4	5	6	7	8
503	-	-	473012.17	1351621.62	Картометрический метод	5.0	Закрепление отсутствует
504	-	-	473015.21	1351622.56	Картометрический метод	5.0	Закрепление отсутствует
505	-	-	473053.91	1351634.50	Картометрический метод	5.0	Закрепление отсутствует
506	-	-	473039.35	1351681.70	Картометрический метод	5.0	Закрепление отсутствует
507	-	-	473010.71	1351672.86	Картометрический метод	5.0	Закрепление отсутствует
500	-	-	473000.65	1351669.75	Картометрический метод	5.0	Закрепление отсутствует
508	-	-	473108.63	1355702.92	Картометрический метод	5.0	Закрепление отсутствует
509	-	-	473091.61	1355693.90	Картометрический метод	5.0	Закрепление отсутствует
510	-	-	473121.54	1355663.43	Картометрический метод	5.0	Закрепление отсутствует
511	-	-	473125.30	1355665.36	Картометрический метод	5.0	Закрепление отсутствует
512	-	-	473139.76	1355671.14	Картометрический метод	5.0	Закрепление отсутствует
513	-	-	473157.83	1355678.37	Картометрический метод	5.0	Закрепление отсутствует
514	-	-	473174.75	1355685.14	Картометрический метод	5.0	Закрепление отсутствует
515	-	-	473193.65	1355692.69	Картометрический метод	5.0	Закрепление отсутствует
516	-	-	473191.20	1355695.45	Картометрический метод	5.0	Закрепление отсутствует
517	-	-	473169.76	1355719.53	Картометрический метод	5.0	Закрепление отсутствует
518	-	-	473142.29	1355720.76	Картометрический метод	5.0	Закрепление отсутствует
519	-	-	473125.45	1355711.83	Картометрический метод	5.0	Закрепление отсутствует
508	-	-	473108.63	1355702.92	Картометрический метод	5.0	Закрепление отсутствует
520	-	-	473252.94	1353590.88	Картометрический метод	5.0	Закрепление отсутствует
521	-	-	473247.17	1353596.64	Картометрический метод	5.0	Закрепление отсутствует
522	-	-	473248.26	1353597.93	Картометрический метод	5.0	Закрепление отсутствует
523	-	-	473225.25	1353618.98	Картометрический метод	5.0	Закрепление отсутствует
524	-	-	473219.81	1353624.41	Картометрический метод	5.0	Закрепление отсутствует
525	-	-	473222.92	1353627.52	Картометрический метод	5.0	Закрепление отсутствует

2. Сведения о характерных точках границ объекта							
Обозначение характерных точек границ	Существующие координаты, м		Измененные (уточненные) координаты, м		Метод определения координат характерной точки	Средняя квадратическая погрешность положения характерной точки (Mt), м	Описание обозначения точки на местности (при наличии)
	X	Y	X	Y			
1	2	3	4	5	6	7	8
526	-	-	473222.87	1353627.85	Картометрический метод	5.0	Закрепление отсутствует
527	-	-	473221.02	1353639.62	Картометрический метод	5.0	Закрепление отсутствует
528	-	-	473208.40	1353662.69	Картометрический метод	5.0	Закрепление отсутствует
529	-	-	473193.71	1353704.95	Картометрический метод	5.0	Закрепление отсутствует
530	-	-	473155.39	1353713.18	Картометрический метод	5.0	Закрепление отсутствует
531	-	-	473118.74	1353717.98	Картометрический метод	5.0	Закрепление отсутствует
532	-	-	473116.19	1353718.50	Картометрический метод	5.0	Закрепление отсутствует
533	-	-	473100.44	1353720.83	Картометрический метод	5.0	Закрепление отсутствует
534	-	-	473091.18	1353696.35	Картометрический метод	5.0	Закрепление отсутствует
535	-	-	473022.85	1353682.70	Картометрический метод	5.0	Закрепление отсутствует
536	-	-	473013.59	1353677.02	Картометрический метод	5.0	Закрепление отсутствует
537	-	-	473001.15	1353670.19	Картометрический метод	5.0	Закрепление отсутствует
538	-	-	472958.23	1353692.16	Картометрический метод	5.0	Закрепление отсутствует
539	-	-	472926.48	1353648.78	Картометрический метод	5.0	Закрепление отсутствует
540	-	-	472864.30	1353563.84	Картометрический метод	5.0	Закрепление отсутствует
541	-	-	472902.66	1353477.85	Картометрический метод	5.0	Закрепление отсутствует
542	-	-	472971.46	1353455.36	Картометрический метод	5.0	Закрепление отсутствует
543	-	-	472983.36	1353415.67	Картометрический метод	5.0	Закрепление отсутствует
544	-	-	473029.64	1353398.72	Картометрический метод	5.0	Закрепление отсутствует
545	-	-	473039.89	1353393.27	Картометрический метод	5.0	Закрепление отсутствует
546	-	-	473062.18	1353381.62	Картометрический метод	5.0	Закрепление отсутствует
547	-	-	473220.16	1353319.32	Картометрический метод	5.0	Закрепление отсутствует
548	-	-	473319.38	1353346.44	Картометрический метод	5.0	Закрепление отсутствует
549	-	-	473321.63	1353362.85	Картометрический метод	5.0	Закрепление отсутствует
550	-	-	473327.98	1353409.28	Картометрический метод	5.0	Закрепление отсутствует

2. Сведения о характерных точках границ объекта							
Обозначение характерных точек границ	Существующие координаты, м		Измененные (уточненные) координаты, м		Метод определения координат характерной точки	Средняя квадратическая погрешность положения характерной точки (Mt), м	Описание обозначения точки на местности (при наличии)
	X	Y	X	Y			
1	2	3	4	5	6	7	8
551	-	-	473336.58	1353444.34	Картометрический метод	5.0	Закрепление отсутствует
552	-	-	473318.93	1353532.57	Картометрический метод	5.0	Закрепление отсутствует
553	-	-	473313.43	1353560.09	Картометрический метод	5.0	Закрепление отсутствует
554	-	-	473304.17	1353574.64	Картометрический метод	5.0	Закрепление отсутствует
555	-	-	473285.65	1353585.23	Картометрический метод	5.0	Закрепление отсутствует
520	-	-	473252.94	1353590.88	Картометрический метод	5.0	Закрепление отсутствует
556	-	-	473521.91	1353804.66	Картометрический метод	5.0	Закрепление отсутствует
557	-	-	473506.34	1353826.06	Картометрический метод	5.0	Закрепление отсутствует
558	-	-	473508.63	1353827.71	Картометрический метод	5.0	Закрепление отсутствует
559	-	-	473490.88	1353851.91	Картометрический метод	5.0	Закрепление отсутствует
560	-	-	473488.85	1353850.61	Картометрический метод	5.0	Закрепление отсутствует
561	-	-	473469.18	1353878.27	Картометрический метод	5.0	Закрепление отсутствует
562	-	-	473468.64	1353877.91	Картометрический метод	5.0	Закрепление отсутствует
563	-	-	473429.59	1353931.60	Картометрический метод	5.0	Закрепление отсутствует
564	-	-	473392.55	1353899.85	Картометрический метод	5.0	Закрепление отсутствует
565	-	-	473433.18	1353850.51	Картометрический метод	5.0	Закрепление отсутствует
566	-	-	473442.89	1353857.98	Картометрический метод	5.0	Закрепление отсутствует
567	-	-	473460.85	1353834.51	Картометрический метод	5.0	Закрепление отсутствует
568	-	-	473451.96	1353827.70	Картометрический метод	5.0	Закрепление отсутствует
569	-	-	473503.67	1353764.91	Картометрический метод	5.0	Закрепление отсутствует
570	-	-	473535.42	1353786.08	Картометрический метод	5.0	Закрепление отсутствует
556	-	-	473521.91	1353804.66	Картометрический метод	5.0	Закрепление отсутствует
571	-	-	473434.86	1354720.51	Картометрический метод	5.0	Закрепление отсутствует
572	-	-	473430.63	1354724.38	Картометрический метод	5.0	Закрепление отсутствует
573	-	-	473429.62	1354726.79	Картометрический метод	5.0	Закрепление отсутствует

2. Сведения о характерных точках границ объекта							
Обозначение характерных точек границ	Существующие координаты, м		Измененные (уточненные) координаты, м		Метод определения координат характерной точки	Средняя квадратическая погрешность положения характерной точки (Mt), м	Описание обозначения точки на местности (при наличии)
	X	Y	X	Y			
1	2	3	4	5	6	7	8
574	-	-	473427.85	1354731.02	Картометрический метод	5.0	Закрепление отсутствует
575	-	-	473424.99	1354737.82	Картометрический метод	5.0	Закрепление отсутствует
576	-	-	473424.57	1354738.84	Картометрический метод	5.0	Закрепление отсутствует
577	-	-	473424.52	1354738.95	Картометрический метод	5.0	Закрепление отсутствует
578	-	-	473424.01	1354738.72	Картометрический метод	5.0	Закрепление отсутствует
579	-	-	473342.71	1354702.25	Картометрический метод	5.0	Закрепление отсутствует
580	-	-	473325.68	1354708.30	Картометрический метод	5.0	Закрепление отсутствует
581	-	-	473309.45	1354718.00	Картометрический метод	5.0	Закрепление отсутствует
582	-	-	473301.56	1354723.80	Картометрический метод	5.0	Закрепление отсутствует
583	-	-	473296.50	1354727.51	Картометрический метод	5.0	Закрепление отсутствует
584	-	-	473290.47	1354735.54	Картометрический метод	5.0	Закрепление отсутствует
585	-	-	473282.99	1354750.25	Картометрический метод	5.0	Закрепление отсутствует
586	-	-	473280.07	1354762.17	Картометрический метод	5.0	Закрепление отсутствует
587	-	-	473273.71	1354773.06	Картометрический метод	5.0	Закрепление отсутствует
588	-	-	473293.35	1354791.00	Картометрический метод	5.0	Закрепление отсутствует
589	-	-	473297.50	1354794.79	Картометрический метод	5.0	Закрепление отсутствует
590	-	-	473302.70	1354799.54	Картометрический метод	5.0	Закрепление отсутствует
591	-	-	473298.62	1354804.39	Картометрический метод	5.0	Закрепление отсутствует
592	-	-	473268.22	1354840.55	Картометрический метод	5.0	Закрепление отсутствует
593	-	-	473267.60	1354840.31	Картометрический метод	5.0	Закрепление отсутствует
594	-	-	473257.32	1354852.25	Картометрический метод	5.0	Закрепление отсутствует
595	-	-	473240.30	1354872.90	Картометрический метод	5.0	Закрепление отсутствует
596	-	-	473229.43	1354886.16	Картометрический метод	5.0	Закрепление отсутствует
597	-	-	473199.73	1354923.03	Картометрический метод	5.0	Закрепление отсутствует
598	-	-	473183.53	1354943.14	Картометрический метод	5.0	Закрепление отсутствует

2. Сведения о характерных точках границ объекта							
Обозначение характерных точек границ	Существующие координаты, м		Измененные (уточненные) координаты, м		Метод определения координат характерной точки	Средняя квадратическая погрешность положения характерной точки (Mt), м	Описание обозначения точки на местности (при наличии)
	X	Y	X	Y			
1	2	3	4	5	6	7	8
599	-	-	473170.18	1354959.71	Картометрический метод	5.0	Закрепление отсутствует
600	-	-	473141.63	1355012.23	Картометрический метод	5.0	Закрепление отсутствует
601	-	-	473142.66	1355013.16	Картометрический метод	5.0	Закрепление отсутствует
602	-	-	473151.20	1355020.91	Картометрический метод	5.0	Закрепление отсутствует
603	-	-	473154.73	1355024.12	Картометрический метод	5.0	Закрепление отсутствует
604	-	-	473155.14	1355024.49	Картометрический метод	5.0	Закрепление отсутствует
605	-	-	473001.32	1355131.46	Картометрический метод	5.0	Закрепление отсутствует
606	-	-	472984.58	1355141.80	Картометрический метод	5.0	Закрепление отсутствует
607	-	-	472967.83	1355152.14	Картометрический метод	5.0	Закрепление отсутствует
608	-	-	472953.07	1355140.11	Картометрический метод	5.0	Закрепление отсутствует
609	-	-	472916.62	1355110.38	Картометрический метод	5.0	Закрепление отсутствует
610	-	-	472910.74	1355094.83	Картометрический метод	5.0	Закрепление отсутствует
611	-	-	472901.02	1355068.78	Картометрический метод	5.0	Закрепление отсутствует
612	-	-	472860.19	1354965.69	Картометрический метод	5.0	Закрепление отсутствует
613	-	-	472824.00	1354889.41	Картометрический метод	5.0	Закрепление отсутствует
614	-	-	472824.25	1354882.20	Картометрический метод	5.0	Закрепление отсутствует
615	-	-	472808.20	1354852.96	Картометрический метод	5.0	Закрепление отсутствует
616	-	-	472839.77	1354791.68	Картометрический метод	5.0	Закрепление отсутствует
617	-	-	472928.97	1354786.55	Картометрический метод	5.0	Закрепление отсутствует
618	-	-	472949.00	1354793.62	Картометрический метод	5.0	Закрепление отсутствует
619	-	-	473020.10	1354702.99	Картометрический метод	5.0	Закрепление отсутствует
620	-	-	473021.16	1354701.64	Картометрический метод	5.0	Закрепление отсутствует
621	-	-	473008.46	1354680.40	Картометрический метод	5.0	Закрепление отсутствует
622	-	-	472998.07	1354663.02	Картометрический метод	5.0	Закрепление отсутствует
623	-	-	472997.79	1354662.55	Картометрический метод	5.0	Закрепление отсутствует

2. Сведения о характерных точках границ объекта							
Обозначение характерных точек границ	Существующие координаты, м		Измененные (уточненные) координаты, м		Метод определения координат характерной точки	Средняя квадратическая погрешность положения характерной точки (Mt), м	Описание обозначения точки на местности (при наличии)
	X	Y	X	Y			
1	2	3	4	5	6	7	8
624	-	-	472998.07	1354662.19	Картометрический метод	5.0	Закрепление отсутствует
625	-	-	473067.01	1354574.23	Картометрический метод	5.0	Закрепление отсутствует
626	-	-	473080.35	1354522.78	Картометрический метод	5.0	Закрепление отсутствует
627	-	-	473074.90	1354522.57	Картометрический метод	5.0	Закрепление отсутствует
628	-	-	473055.52	1354521.80	Картометрический метод	5.0	Закрепление отсутствует
629	-	-	473043.03	1354520.47	Картометрический метод	5.0	Закрепление отсутствует
630	-	-	473025.01	1354518.54	Картометрический метод	5.0	Закрепление отсутствует
631	-	-	473004.39	1354535.57	Картометрический метод	5.0	Закрепление отсутствует
632	-	-	472945.80	1354544.64	Картометрический метод	5.0	Закрепление отсутствует
633	-	-	472864.95	1354365.04	Картометрический метод	5.0	Закрепление отсутствует
634	-	-	472848.14	1354327.71	Картометрический метод	5.0	Закрепление отсутствует
635	-	-	472876.19	1354309.43	Картометрический метод	5.0	Закрепление отсутствует
636	-	-	472899.77	1354296.74	Картометрический метод	5.0	Закрепление отсутствует
637	-	-	472924.42	1354288.35	Картометрический метод	5.0	Закрепление отсутствует
638	-	-	472952.83	1354284.22	Картометрический метод	5.0	Закрепление отсутствует
639	-	-	472961.67	1354283.79	Картометрический метод	5.0	Закрепление отсутствует
640	-	-	473011.74	1354281.35	Картометрический метод	5.0	Закрепление отсутствует
641	-	-	473040.77	1354281.20	Картометрический метод	5.0	Закрепление отсутствует
642	-	-	473075.85	1354284.05	Картометрический метод	5.0	Закрепление отсутствует
643	-	-	473102.41	1354291.18	Картометрический метод	5.0	Закрепление отсутствует
644	-	-	473149.96	1354312.54	Картометрический метод	5.0	Закрепление отсутствует
645	-	-	473237.25	1354356.52	Картометрический метод	5.0	Закрепление отсутствует
646	-	-	473318.79	1354397.94	Картометрический метод	5.0	Закрепление отсутствует
647	-	-	473435.60	1354455.84	Картометрический метод	5.0	Закрепление отсутствует
648	-	-	473590.40	1354532.33	Картометрический метод	5.0	Закрепление отсутствует



2. Сведения о характерных точках границ объекта							
Обозначение характерных точек границ	Существующие координаты, м		Измененные (уточненные) координаты, м		Метод определения координат характерной точки	Средняя квадратическая погрешность положения характерной точки (Mt), м	Описание обозначения точки на местности (при наличии)
	X	Y	X	Y			
1	2	3	4	5	6	7	8
649	-	-	473596.29	1354535.24	Картометрический метод	5.0	Закрепление отсутствует
650	-	-	473465.23	1354692.60	Картометрический метод	5.0	Закрепление отсутствует
571	-	-	473434.86	1354720.51	Картометрический метод	5.0	Закрепление отсутствует
651	-	-	473714.41	1352228.88	Картометрический метод	5.0	Закрепление отсутствует
652	-	-	473672.81	1352206.78	Картометрический метод	5.0	Закрепление отсутствует
653	-	-	473674.90	1352185.90	Картометрический метод	5.0	Закрепление отсутствует
654	-	-	473666.63	1352184.78	Картометрический метод	5.0	Закрепление отсутствует
655	-	-	473668.37	1352174.91	Картометрический метод	5.0	Закрепление отсутствует
656	-	-	473705.82	1352191.69	Картометрический метод	5.0	Закрепление отсутствует
657	-	-	473714.41	1352195.54	Картометрический метод	5.0	Закрепление отсутствует
658	-	-	473724.69	1352187.83	Картометрический метод	5.0	Закрепление отсутствует
659	-	-	473728.20	1352187.11	Картометрический метод	5.0	Закрепление отсутствует
660	-	-	473735.04	1352193.96	Картометрический метод	5.0	Закрепление отсутствует
661	-	-	473736.69	1352196.42	Картометрический метод	5.0	Закрепление отсутствует
662	-	-	473740.39	1352201.97	Картометрический метод	5.0	Закрепление отсутствует
663	-	-	473742.12	1352204.56	Картометрический метод	5.0	Закрепление отсутствует
664	-	-	473747.05	1352211.97	Картометрический метод	5.0	Закрепление отсутствует
665	-	-	473760.35	1352231.92	Картометрический метод	5.0	Закрепление отсутствует
666	-	-	473754.85	1352229.97	Картометрический метод	5.0	Закрепление отсутствует
667	-	-	473735.30	1352254.42	Картометрический метод	5.0	Закрепление отсутствует
651	-	-	473714.41	1352228.88	Картометрический метод	5.0	Закрепление отсутствует
668	-	-	473753.35	1354202.82	Картометрический метод	5.0	Закрепление отсутствует
669	-	-	473754.31	1354206.32	Картометрический метод	5.0	Закрепление отсутствует
670	-	-	473796.27	1354195.08	Картометрический метод	5.0	Закрепление отсутствует
671	-	-	473804.72	1354192.82	Картометрический метод	5.0	Закрепление отсутствует

2. Сведения о характерных точках границ объекта							
Обозначение характерных точек границ	Существующие координаты, м		Измененные (уточненные) координаты, м		Метод определения координат характерной точки	Средняя квадратическая погрешность положения характерной точки (Mt), м	Описание обозначения точки на местности (при наличии)
	X	Y	X	Y			
1	2	3	4	5	6	7	8
672	-	-	473812.47	1354212.49	Картометрический метод	5.0	Закрепление отсутствует
673	-	-	473820.96	1354236.60	Картометрический метод	5.0	Закрепление отсутствует
674	-	-	473820.96	1354236.60	Картометрический метод	5.0	Закрепление отсутствует
675	-	-	473823.76	1354244.57	Картометрический метод	5.0	Закрепление отсутствует
676	-	-	473832.47	1354269.31	Картометрический метод	5.0	Закрепление отсутствует
677	-	-	473837.44	1354288.26	Картометрический метод	5.0	Закрепление отсутствует
678	-	-	473838.45	1354288.14	Картометрический метод	5.0	Закрепление отсутствует
679	-	-	473843.66	1354307.14	Картометрический метод	5.0	Закрепление отсутствует
680	-	-	473849.26	1354327.57	Картометрический метод	5.0	Закрепление отсутствует
681	-	-	473851.22	1354334.70	Картометрический метод	5.0	Закрепление отсутствует
682	-	-	473854.20	1354345.58	Картометрический метод	5.0	Закрепление отсутствует
683	-	-	473854.82	1354347.82	Картометрический метод	5.0	Закрепление отсутствует
684	-	-	473850.33	1354346.47	Картометрический метод	5.0	Закрепление отсутствует
685	-	-	473807.50	1354335.79	Картометрический метод	5.0	Закрепление отсутствует
686	-	-	473764.86	1354324.67	Картометрический метод	5.0	Закрепление отсутствует
687	-	-	473755.63	1354321.71	Картометрический метод	5.0	Закрепление отсутствует
688	-	-	473751.64	1354320.43	Картометрический метод	5.0	Закрепление отсутствует
689	-	-	473749.95	1354308.73	Картометрический метод	5.0	Закрепление отсутствует
690	-	-	473749.33	1354304.41	Картометрический метод	5.0	Закрепление отсутствует
691	-	-	473749.14	1354303.07	Картометрический метод	5.0	Закрепление отсутствует
692	-	-	473748.88	1354301.26	Картометрический метод	5.0	Закрепление отсутствует
693	-	-	473748.47	1354298.43	Картометрический метод	5.0	Закрепление отсутствует
694	-	-	473746.55	1354291.84	Картометрический метод	5.0	Закрепление отсутствует
695	-	-	473741.01	1354291.20	Картометрический метод	5.0	Закрепление отсутствует
696	-	-	473733.82	1354290.37	Картометрический метод	5.0	Закрепление отсутствует

2. Сведения о характерных точках границ объекта							
Обозначение характерных точек границ	Существующие координаты, м		Измененные (уточненные) координаты, м		Метод определения координат характерной точки	Средняя квадратическая погрешность положения характерной точки (Mt), м	Описание обозначения точки на местности (при наличии)
	X	Y	X	Y			
1	2	3	4	5	6	7	8
697	-	-	473675.14	1354283.60	Картометрический метод	5.0	Закрепление отсутствует
698	-	-	473679.93	1354238.35	Картометрический метод	5.0	Закрепление отсутствует
699	-	-	473720.38	1354243.83	Картометрический метод	5.0	Закрепление отсутствует
700	-	-	473720.45	1354244.07	Картометрический метод	5.0	Закрепление отсутствует
701	-	-	473747.18	1354240.52	Картометрический метод	5.0	Закрепление отсутствует
702	-	-	473736.36	1354224.29	Картометрический метод	5.0	Закрепление отсутствует
703	-	-	473736.38	1354213.31	Картометрический метод	5.0	Закрепление отсутствует
704	-	-	473751.56	1354203.38	Картометрический метод	5.0	Закрепление отсутствует
668	-	-	473753.35	1354202.82	Картометрический метод	5.0	Закрепление отсутствует
705	-	-	473803.33	1354408.26	Картометрический метод	5.0	Закрепление отсутствует
706	-	-	473802.08	1354411.80	Картометрический метод	5.0	Закрепление отсутствует
707	-	-	473801.40	1354413.72	Картометрический метод	5.0	Закрепление отсутствует
708	-	-	473799.59	1354418.85	Картометрический метод	5.0	Закрепление отсутствует
709	-	-	473795.47	1354430.50	Картометрический метод	5.0	Закрепление отсутствует
710	-	-	473747.55	1354458.15	Картометрический метод	5.0	Закрепление отсутствует
711	-	-	473697.21	1354496.02	Картометрический метод	5.0	Закрепление отсутствует
712	-	-	473644.57	1354505.23	Картометрический метод	5.0	Закрепление отсутствует
713	-	-	473617.71	1354520.59	Картометрический метод	5.0	Закрепление отсутствует
714	-	-	473602.22	1354512.82	Картометрический метод	5.0	Закрепление отсутствует
715	-	-	473564.56	1354493.94	Картометрический метод	5.0	Закрепление отсутствует
716	-	-	473602.63	1354471.63	Картометрический метод	5.0	Закрепление отсутствует
717	-	-	473631.65	1354454.62	Картометрический метод	5.0	Закрепление отсутствует
718	-	-	473651.15	1354443.19	Картометрический метод	5.0	Закрепление отсутствует
719	-	-	473659.65	1354438.20	Картометрический метод	5.0	Закрепление отсутствует
720	-	-	473686.36	1354422.54	Картометрический метод	5.0	Закрепление отсутствует

2. Сведения о характерных точках границ объекта							
Обозначение характерных точек границ	Существующие координаты, м		Измененные (уточненные) координаты, м		Метод определения координат характерной точки	Средняя квадратическая погрешность положения характерной точки (Mt), м	Описание обозначения точки на местности (при наличии)
	X	Y	X	Y			
1	2	3	4	5	6	7	8
721	-	-	473698.23	1354415.59	Картометрический метод	5.0	Закрепление отсутствует
722	-	-	473712.57	1354407.19	Картометрический метод	5.0	Закрепление отсутствует
723	-	-	473738.15	1354392.19	Картометрический метод	5.0	Закрепление отсутствует
724	-	-	473764.05	1354377.01	Картометрический метод	5.0	Закрепление отсутствует
725	-	-	473781.72	1354366.65	Картометрический метод	5.0	Закрепление отсутствует
726	-	-	473786.85	1354363.65	Картометрический метод	5.0	Закрепление отсутствует
727	-	-	473791.59	1354360.87	Картометрический метод	5.0	Закрепление отсутствует
728	-	-	473794.19	1354370.60	Картометрический метод	5.0	Закрепление отсутствует
729	-	-	473803.57	1354375.59	Картометрический метод	5.0	Закрепление отсутствует
730	-	-	473807.81	1354391.61	Картометрический метод	5.0	Закрепление отсутствует
705	-	-	473803.33	1354408.26	Картометрический метод	5.0	Закрепление отсутствует
731	-	-	473773.37	1349126.81	Картометрический метод	5.0	Закрепление отсутствует
732	-	-	473743.15	1349106.48	Картометрический метод	5.0	Закрепление отсутствует
733	-	-	473739.60	1349104.09	Картометрический метод	5.0	Закрепление отсутствует
734	-	-	473740.71	1349094.03	Картометрический метод	5.0	Закрепление отсутствует
735	-	-	473719.67	1349078.86	Картометрический метод	5.0	Закрепление отсутствует
736	-	-	473710.28	1349070.44	Картометрический метод	5.0	Закрепление отсутствует
737	-	-	473735.16	1349023.97	Картометрический метод	5.0	Закрепление отсутствует
738	-	-	473758.99	1349035.56	Картометрический метод	5.0	Закрепление отсутствует
739	-	-	473769.63	1349039.53	Картометрический метод	5.0	Закрепление отсутствует
740	-	-	473764.25	1349048.76	Картометрический метод	5.0	Закрепление отсутствует
741	-	-	473780.70	1349062.94	Картометрический метод	5.0	Закрепление отсутствует
742	-	-	473808.09	1349086.56	Картометрический метод	5.0	Закрепление отсутствует
743	-	-	473837.90	1349112.27	Картометрический метод	5.0	Закрепление отсутствует
744	-	-	473870.22	1349140.14	Картометрический метод	5.0	Закрепление отсутствует

2. Сведения о характерных точках границ объекта							
Обозначение характерных точек границ	Существующие координаты, м		Измененные (уточненные) координаты, м		Метод определения координат характерной точки	Средняя квадратическая погрешность положения характерной точки (Mt), м	Описание обозначения точки на местности (при наличии)
	X	Y	X	Y			
1	2	3	4	5	6	7	8
745	-	-	473897.93	1349164.04	Картометрический метод	5.0	Закрепление отсутствует
746	-	-	473861.57	1349206.19	Картометрический метод	5.0	Закрепление отсутствует
747	-	-	473841.97	1349188.61	Картометрический метод	5.0	Закрепление отсутствует
748	-	-	473837.32	1349178.28	Картометрический метод	5.0	Закрепление отсутствует
749	-	-	473831.87	1349166.16	Картометрический метод	5.0	Закрепление отсутствует
750	-	-	473806.28	1349148.94	Картометрический метод	5.0	Закрепление отсутствует
731	-	-	473773.37	1349126.81	Картометрический метод	5.0	Закрепление отсутствует
751	-	-	473936.13	1351283.50	Картометрический метод	5.0	Закрепление отсутствует
752	-	-	473936.06	1351283.33	Картометрический метод	5.0	Закрепление отсутствует
753	-	-	473937.03	1351282.95	Картометрический метод	5.0	Закрепление отсутствует
754	-	-	473966.18	1351271.66	Картометрический метод	5.0	Закрепление отсутствует
755	-	-	473979.54	1351306.39	Картометрический метод	5.0	Закрепление отсутствует
756	-	-	473949.50	1351318.02	Картометрический метод	5.0	Закрепление отсутствует
757	-	-	473940.12	1351293.80	Картометрический метод	5.0	Закрепление отсутствует
758	-	-	473936.13	1351283.50	Картометрический метод	5.0	Закрепление отсутствует
751	-	-	473936.13	1351283.50	Картометрический метод	5.0	Закрепление отсутствует
759	-	-	474031.54	1357109.58	Картометрический метод	5.0	Закрепление отсутствует
760	-	-	474029.39	1357157.43	Картометрический метод	5.0	Закрепление отсутствует
761	-	-	474030.25	1357170.36	Картометрический метод	5.0	Закрепление отсутствует
762	-	-	474003.31	1357161.51	Картометрический метод	5.0	Закрепление отсутствует
763	-	-	473981.09	1357159.92	Картометрический метод	5.0	Закрепление отсутствует
764	-	-	473947.75	1357144.05	Картометрический метод	5.0	Закрепление отсутствует
765	-	-	473927.11	1357113.88	Картометрический метод	5.0	Закрепление отсутствует
766	-	-	473887.43	1357101.18	Картометрический метод	5.0	Закрепление отсутствует
767	-	-	473871.54	1357104.36	Картометрический метод	5.0	Закрепление отсутствует

2. Сведения о характерных точках границ объекта							
Обозначение характерных точек границ	Существующие координаты, м		Измененные (уточненные) координаты, м		Метод определения координат характерной точки	Средняя квадратическая погрешность положения характерной точки (Mt), м	Описание обозначения точки на местности (при наличии)
	X	Y	X	Y			
1	2	3	4	5	6	7	8
768	-	-	473845.54	1357109.56	Картометрический метод	5.0	Закрепление отсутствует
769	-	-	473839.80	1357110.71	Картометрический метод	5.0	Закрепление отсутствует
770	-	-	473834.83	1357116.61	Картометрический метод	5.0	Закрепление отсутствует
771	-	-	473814.40	1357140.87	Картометрический метод	5.0	Закрепление отсутствует
772	-	-	473800.02	1357170.84	Картометрический метод	5.0	Закрепление отсутствует
773	-	-	473795.35	1357180.56	Картометрический метод	5.0	Закрепление отсутствует
774	-	-	473771.54	1357204.37	Картометрический метод	5.0	Закрепление отсутствует
775	-	-	473723.91	1357218.66	Картометрический метод	5.0	Закрепление отсутствует
776	-	-	473673.11	1357231.36	Картометрический метод	5.0	Закрепление отсутствует
777	-	-	473649.30	1357223.42	Картометрический метод	5.0	Закрепление отсутствует
778	-	-	473636.60	1357202.78	Картометрический метод	5.0	Закрепление отсутствует
779	-	-	473623.90	1357166.27	Картометрический метод	5.0	Закрепление отсутствует
780	-	-	473625.49	1357105.95	Картометрический метод	5.0	Закрепление отсутствует
781	-	-	473654.06	1357032.92	Картометрический метод	5.0	Закрепление отсутствует
782	-	-	473683.74	1357005.62	Картометрический метод	5.0	Закрепление отсутствует
783	-	-	473693.75	1356996.41	Картометрический метод	5.0	Закрепление отсутствует
784	-	-	473715.08	1356990.84	Картометрический метод	5.0	Закрепление отсутствует
785	-	-	473730.26	1356986.88	Картометрический метод	5.0	Закрепление отсутствует
786	-	-	473739.69	1356961.66	Картометрический метод	5.0	Закрепление отсутствует
787	-	-	473816.52	1356964.28	Картометрический метод	5.0	Закрепление отсутствует
788	-	-	473851.57	1356957.73	Картометрический метод	5.0	Закрепление отсутствует
789	-	-	473869.89	1356859.42	Картометрический метод	5.0	Закрепление отсутствует
790	-	-	473911.01	1356837.78	Картометрический метод	5.0	Закрепление отсутствует
791	-	-	473942.86	1356821.01	Картометрический метод	5.0	Закрепление отсутствует
792	-	-	473973.70	1356804.78	Картометрический метод	5.0	Закрепление отсутствует

2. Сведения о характерных точках границ объекта							
Обозначение характерных точек границ	Существующие координаты, м		Измененные (уточненные) координаты, м		Метод определения координат характерной точки	Средняя квадратическая погрешность положения характерной точки (Mt), м	Описание обозначения точки на местности (при наличии)
	X	Y	X	Y			
1	2	3	4	5	6	7	8
793	-	-	474007.96	1356786.75	Картометрический метод	5.0	Закрепление отсутствует
794	-	-	474009.97	1356810.96	Картометрический метод	5.0	Закрепление отсутствует
795	-	-	474010.77	1356820.63	Картометрический метод	5.0	Закрепление отсутствует
796	-	-	474013.24	1356850.53	Картометрический метод	5.0	Закрепление отсутствует
797	-	-	474015.14	1356873.45	Картометрический метод	5.0	Закрепление отсутствует
798	-	-	474017.00	1356895.87	Картометрический метод	5.0	Закрепление отсутствует
799	-	-	474018.85	1356918.30	Картометрический метод	5.0	Закрепление отсутствует
800	-	-	474020.05	1356940.26	Картометрический метод	5.0	Закрепление отсутствует
801	-	-	474021.24	1356962.23	Картометрический метод	5.0	Закрепление отсутствует
802	-	-	474022.40	1356983.70	Картометрический метод	5.0	Закрепление отсутствует
803	-	-	474023.57	1357005.16	Картометрический метод	5.0	Закрепление отсутствует
804	-	-	474024.68	1357025.65	Картометрический метод	5.0	Закрепление отсутствует
805	-	-	474025.02	1357031.86	Картометрический метод	5.0	Закрепление отсутствует
806	-	-	474025.56	1357046.12	Картометрический метод	5.0	Закрепление отсутствует
807	-	-	474026.33	1357066.61	Картометрический метод	5.0	Закрепление отсутствует
808	-	-	474027.11	1357087.09	Картометрический метод	5.0	Закрепление отсутствует
809	-	-	474027.26	1357091.06	Картометрический метод	5.0	Закрепление отсутствует
810	-	-	474026.83	1357095.97	Картометрический метод	5.0	Закрепление отсутствует
811	-	-	474031.11	1357093.63	Картометрический метод	5.0	Закрепление отсутствует
759	-	-	474031.54	1357109.58	Картометрический метод	5.0	Закрепление отсутствует
812	-	-	473927.21	1355984.56	Картометрический метод	5.0	Закрепление отсутствует
813	-	-	474019.04	1356331.11	Картометрический метод	5.0	Закрепление отсутствует
814	-	-	474029.35	1356370.02	Картометрический метод	5.0	Закрепление отсутствует
815	-	-	474054.13	1356463.56	Картометрический метод	5.0	Закрепление отсутствует
816	-	-	474041.91	1356464.77	Картометрический метод	5.0	Закрепление отсутствует

2. Сведения о характерных точках границ объекта							
Обозначение характерных точек границ	Существующие координаты, м		Измененные (уточненные) координаты, м		Метод определения координат характерной точки	Средняя квадратическая погрешность положения характерной точки (Mt), м	Описание обозначения точки на местности (при наличии)
	X	Y	X	Y			
1	2	3	4	5	6	7	8
817	-	-	474032.16	1356466.99	Картометрический метод	5.0	Закрепление отсутствует
818	-	-	474005.46	1356459.87	Картометрический метод	5.0	Закрепление отсутствует
819	-	-	473983.13	1356453.92	Картометрический метод	5.0	Закрепление отсутствует
820	-	-	473842.58	1356416.46	Картометрический метод	5.0	Закрепление отсутствует
821	-	-	473729.61	1356587.34	Картометрический метод	5.0	Закрепление отсутствует
822	-	-	473569.48	1356686.84	Картометрический метод	5.0	Закрепление отсутствует
823	-	-	473549.34	1356673.58	Картометрический метод	5.0	Закрепление отсутствует
824	-	-	473524.54	1356657.25	Картометрический метод	5.0	Закрепление отсутствует
825	-	-	473385.46	1356565.68	Картометрический метод	5.0	Закрепление отсутствует
826	-	-	473405.27	1356549.35	Картометрический метод	5.0	Закрепление отсутствует
827	-	-	473462.95	1356526.02	Картометрический метод	5.0	Закрепление отсутствует
828	-	-	473439.75	1356497.88	Картометрический метод	5.0	Закрепление отсутствует
829	-	-	473465.39	1356496.62	Картометрический метод	5.0	Закрепление отсутствует
830	-	-	473474.91	1356478.63	Картометрический метод	5.0	Закрепление отсутствует
831	-	-	473474.91	1356465.93	Картометрический метод	5.0	Закрепление отсутствует
832	-	-	473490.79	1356455.34	Картометрический метод	5.0	Закрепление отсутствует
833	-	-	473479.61	1356432.76	Картометрический метод	5.0	Закрепление отсутствует
834	-	-	473468.79	1356409.20	Картометрический метод	5.0	Закрепление отсутствует
835	-	-	473446.06	1356369.93	Картометрический метод	5.0	Закрепление отсутствует
836	-	-	473437.41	1356349.51	Картометрический метод	5.0	Закрепление отсутствует
837	-	-	473428.23	1356319.66	Картометрический метод	5.0	Закрепление отсутствует
838	-	-	473424.99	1356304.48	Картометрический метод	5.0	Закрепление отсутствует
839	-	-	473428.26	1356288.26	Картометрический метод	5.0	Закрепление отсутствует
840	-	-	473439.67	1356277.81	Картометрический метод	5.0	Закрепление отсутствует
841	-	-	473460.28	1356273.12	Картометрический метод	5.0	Закрепление отсутствует



2. Сведения о характерных точках границ объекта							
Обозначение характерных точек границ	Существующие координаты, м		Измененные (уточненные) координаты, м		Метод определения координат характерной точки	Средняя квадратическая погрешность положения характерной точки (Mt), м	Описание обозначения точки на местности (при наличии)
	X	Y	X	Y			
1	2	3	4	5	6	7	8
842	-	-	473474.92	1356274.70	Картометрический метод	5.0	Закрепление отсутствует
843	-	-	473493.90	1356282.58	Картометрический метод	5.0	Закрепление отсутствует
844	-	-	473511.76	1356313.47	Картометрический метод	5.0	Закрепление отсутствует
845	-	-	473530.70	1356346.46	Картометрический метод	5.0	Закрепление отсутствует
846	-	-	473543.67	1356381.02	Картометрический метод	5.0	Закрепление отсутствует
847	-	-	473553.42	1356390.97	Картометрический метод	5.0	Закрепление отсутствует
848	-	-	473558.85	1356391.50	Картометрический метод	5.0	Закрепление отсутствует
849	-	-	473560.16	1356392.79	Картометрический метод	5.0	Закрепление отсутствует
850	-	-	473565.04	1356389.66	Картометрический метод	5.0	Закрепление отсутствует
851	-	-	473572.10	1356382.34	Картометрический метод	5.0	Закрепление отсутствует
852	-	-	473592.76	1356338.40	Картометрический метод	5.0	Закрепление отсутствует
853	-	-	473595.51	1356312.75	Картометрический метод	5.0	Закрепление отсутствует
854	-	-	473613.70	1356275.94	Картометрический метод	5.0	Закрепление отсутствует
855	-	-	473628.71	1356251.68	Картометрический метод	5.0	Закрепление отсутствует
856	-	-	473633.91	1356243.02	Картометрический метод	5.0	Закрепление отсутствует
857	-	-	473687.22	1356177.46	Картометрический метод	5.0	Закрепление отсутствует
858	-	-	473706.01	1356167.65	Картометрический метод	5.0	Закрепление отсутствует
859	-	-	473733.09	1356152.29	Картометрический метод	5.0	Закрепление отсутствует
860	-	-	473750.39	1356142.48	Картометрический метод	5.0	Закрепление отсутствует
861	-	-	473760.75	1356136.61	Картометрический метод	5.0	Закрепление отсутствует
862	-	-	473784.45	1356120.26	Картометрический метод	5.0	Закрепление отсутствует
863	-	-	473806.51	1356092.48	Картометрический метод	5.0	Закрепление отсутствует
864	-	-	473835.92	1356050.81	Картометрический метод	5.0	Закрепление отсутствует
865	-	-	473839.10	1356038.41	Картометрический метод	5.0	Закрепление отсутствует
866	-	-	473843.46	1356021.38	Картометрический метод	5.0	Закрепление отсутствует

2. Сведения о характерных точках границ объекта							
Обозначение характерных точек границ	Существующие координаты, м		Измененные (уточненные) координаты, м		Метод определения координат характерной точки	Средняя квадратическая погрешность положения характерной точки (Mt), м	Описание обозначения точки на местности (при наличии)
	X	Y	X	Y			
1	2	3	4	5	6	7	8
867	-	-	473848.97	1356002.66	Картометрический метод	5.0	Закрепление отсутствует
868	-	-	473850.09	1356002.40	Картометрический метод	5.0	Закрепление отсутствует
869	-	-	473894.09	1355992.22	Картометрический метод	5.0	Закрепление отсутствует
812	-	-	473927.21	1355984.56	Картометрический метод	5.0	Закрепление отсутствует
870	-	-	474054.36	1349699.87	Картометрический метод	5.0	Закрепление отсутствует
871	-	-	474018.73	1349700.88	Картометрический метод	5.0	Закрепление отсутствует
872	-	-	474018.73	1349700.82	Картометрический метод	5.0	Закрепление отсутствует
873	-	-	474019.18	1349693.66	Картометрический метод	5.0	Закрепление отсутствует
874	-	-	474020.64	1349670.57	Картометрический метод	5.0	Закрепление отсутствует
875	-	-	474055.15	1349673.85	Картометрический метод	5.0	Закрепление отсутствует
876	-	-	474055.85	1349673.92	Картометрический метод	5.0	Закрепление отсутствует
877	-	-	474055.98	1349673.93	Картометрический метод	5.0	Закрепление отсутствует
870	-	-	474054.36	1349699.87	Картометрический метод	5.0	Закрепление отсутствует
878	-	-	473905.73	1349155.01	Картометрический метод	5.0	Закрепление отсутствует
879	-	-	473867.90	1349121.84	Картометрический метод	5.0	Закрепление отсутствует
880	-	-	473884.79	1349103.20	Картометрический метод	5.0	Закрепление отсутствует
881	-	-	473894.89	1349092.42	Картометрический метод	5.0	Закрепление отсутствует
882	-	-	473919.09	1349066.62	Картометрический метод	5.0	Закрепление отсутствует
883	-	-	473922.64	1349062.50	Картометрический метод	5.0	Закрепление отсутствует
884	-	-	473949.34	1349031.55	Картометрический метод	5.0	Закрепление отсутствует
885	-	-	473975.74	1349000.93	Картометрический метод	5.0	Закрепление отсутствует
886	-	-	474001.89	1348970.63	Картометрический метод	5.0	Закрепление отсутствует
887	-	-	474027.75	1348940.63	Картометрический метод	5.0	Закрепление отсутствует
888	-	-	474030.26	1348937.72	Картометрический метод	5.0	Закрепление отсутствует
889	-	-	474036.05	1348930.79	Картометрический метод	5.0	Закрепление отсутствует

2. Сведения о характерных точках границ объекта							
Обозначение характерных точек границ	Существующие координаты, м		Измененные (уточненные) координаты, м		Метод определения координат характерной точки	Средняя квадратическая погрешность положения характерной точки (Mt), м	Описание обозначения точки на местности (при наличии)
	X	Y	X	Y			
1	2	3	4	5	6	7	8
890	-	-	474046.62	1348915.79	Картометрический метод	5.0	Закрепление отсутствует
891	-	-	474059.71	1348920.52	Картометрический метод	5.0	Закрепление отсутствует
892	-	-	474091.60	1348933.28	Картометрический метод	5.0	Закрепление отсутствует
893	-	-	474082.33	1348953.69	Картометрический метод	5.0	Закрепление отсутствует
894	-	-	474065.98	1348974.02	Картометрический метод	5.0	Закрепление отсутствует
895	-	-	474039.72	1349003.68	Картометрический метод	5.0	Закрепление отсутствует
896	-	-	474013.19	1349033.65	Картометрический метод	5.0	Закрепление отсутствует
897	-	-	473986.39	1349063.91	Картометрический метод	5.0	Закрепление отсутствует
898	-	-	473959.29	1349094.51	Картометрический метод	5.0	Закрепление отсутствует
899	-	-	473932.25	1349125.05	Картометрический метод	5.0	Закрепление отсутствует
878	-	-	473905.73	1349155.01	Картометрический метод	5.0	Закрепление отсутствует
900	-	-	474221.50	1354349.40	Картометрический метод	5.0	Закрепление отсутствует
901	-	-	474202.74	1354303.51	Картометрический метод	5.0	Закрепление отсутствует
902	-	-	474213.99	1354294.79	Картометрический метод	5.0	Закрепление отсутствует
903	-	-	474242.75	1354275.70	Картометрический метод	5.0	Закрепление отсутствует
904	-	-	474260.78	1354302.82	Картометрический метод	5.0	Закрепление отсутствует
905	-	-	474264.91	1354309.03	Картометрический метод	5.0	Закрепление отсутствует
906	-	-	474265.76	1354313.93	Картометрический метод	5.0	Закрепление отсутствует
900	-	-	474221.50	1354349.40	Картометрический метод	5.0	Закрепление отсутствует
907	-	-	474133.53	1356458.40	Картометрический метод	5.0	Закрепление отсутствует
908	-	-	474132.38	1356450.83	Картометрический метод	5.0	Закрепление отсутствует
909	-	-	474128.88	1356427.75	Картометрический метод	5.0	Закрепление отсутствует
910	-	-	474127.15	1356416.35	Картометрический метод	5.0	Закрепление отсутствует
911	-	-	474123.30	1356397.97	Картометрический метод	5.0	Закрепление отсутствует
912	-	-	474108.78	1356328.74	Картометрический метод	5.0	Закрепление отсутствует

2. Сведения о характерных точках границ объекта							
Обозначение характерных точек границ	Существующие координаты, м		Измененные (уточненные) координаты, м		Метод определения координат характерной точки	Средняя квадратическая погрешность положения характерной точки (Mt), м	Описание обозначения точки на местности (при наличии)
	X	Y	X	Y			
1	2	3	4	5	6	7	8
913	-	-	474101.69	1356297.54	Картометрический метод	5.0	Закрепление отсутствует
914	-	-	474087.67	1356235.88	Картометрический метод	5.0	Закрепление отсутствует
915	-	-	474116.22	1356253.18	Картометрический метод	5.0	Закрепление отсутствует
916	-	-	474141.97	1356268.79	Картометрический метод	5.0	Закрепление отсутствует
917	-	-	474165.41	1356283.04	Картометрический метод	5.0	Закрепление отсутствует
918	-	-	474181.66	1356292.92	Картометрический метод	5.0	Закрепление отсутствует
919	-	-	474223.05	1356317.14	Картометрический метод	5.0	Закрепление отсутствует
920	-	-	474276.52	1356339.34	Картометрический метод	5.0	Закрепление отсутствует
921	-	-	474261.66	1356387.31	Картометрический метод	5.0	Закрепление отсутствует
922	-	-	474251.65	1356419.61	Картометрический метод	5.0	Закрепление отсутствует
923	-	-	474246.93	1356434.83	Картометрический метод	5.0	Закрепление отсутствует
924	-	-	474223.86	1356441.58	Картометрический метод	5.0	Закрепление отсутствует
925	-	-	474194.98	1356450.02	Картометрический метод	5.0	Закрепление отсутствует
926	-	-	474184.26	1356453.16	Картометрический метод	5.0	Закрепление отсутствует
927	-	-	474165.40	1356455.11	Картометрический метод	5.0	Закрепление отсутствует
907	-	-	474133.53	1356458.40	Картометрический метод	5.0	Закрепление отсутствует
928	-	-	474243.54	1356263.70	Картометрический метод	5.0	Закрепление отсутствует
929	-	-	474218.53	1356257.10	Картометрический метод	5.0	Закрепление отсутствует
930	-	-	474182.14	1356245.35	Картометрический метод	5.0	Закрепление отсутствует
931	-	-	474153.57	1356234.37	Картометрический метод	5.0	Закрепление отсутствует
932	-	-	474128.13	1356224.14	Картометрический метод	5.0	Закрепление отсутствует
933	-	-	474106.23	1356207.49	Картометрический метод	5.0	Закрепление отсутствует
934	-	-	474086.68	1356183.55	Картометрический метод	5.0	Закрепление отсутствует
935	-	-	474074.25	1356155.76	Картометрический метод	5.0	Закрепление отсутствует
936	-	-	474069.49	1356123.36	Картометрический метод	5.0	Закрепление отсутствует

2. Сведения о характерных точках границ объекта							
Обозначение характерных точек границ	Существующие координаты, м		Измененные (уточненные) координаты, м		Метод определения координат характерной точки	Средняя квадратическая погрешность положения характерной точки (Mt), м	Описание обозначения точки на местности (при наличии)
	X	Y	X	Y			
1	2	3	4	5	6	7	8
937	-	-	474078.62	1356101.15	Картометрический метод	5.0	Закрепление отсутствует
938	-	-	474093.45	1356109.88	Картометрический метод	5.0	Закрепление отсутствует
939	-	-	474144.71	1356138.27	Картометрический метод	5.0	Закрепление отсутствует
940	-	-	474176.43	1356156.55	Картометрический метод	5.0	Закрепление отсутствует
941	-	-	474250.92	1356196.48	Картометрический метод	5.0	Закрепление отсутствует
942	-	-	474280.58	1356213.64	Картометрический метод	5.0	Закрепление отсутствует
943	-	-	474283.33	1356222.12	Картометрический метод	5.0	Закрепление отсутствует
944	-	-	474267.80	1356228.01	Картометрический метод	5.0	Закрепление отсутствует
945	-	-	474233.96	1356207.55	Картометрический метод	5.0	Закрепление отсутствует
946	-	-	474218.91	1356205.72	Картометрический метод	5.0	Закрепление отсутствует
947	-	-	474216.08	1356216.15	Картометрический метод	5.0	Закрепление отсутствует
948	-	-	474233.77	1356249.72	Картометрический метод	5.0	Закрепление отсутствует
928	-	-	474243.54	1356263.70	Картометрический метод	5.0	Закрепление отсутствует
949	-	-	474301.86	1352260.72	Картометрический метод	5.0	Закрепление отсутствует
950	-	-	474288.26	1352242.43	Картометрический метод	5.0	Закрепление отсутствует
951	-	-	474293.48	1352237.16	Картометрический метод	5.0	Закрепление отсутствует
952	-	-	474311.39	1352219.10	Картометрический метод	5.0	Закрепление отсутствует
953	-	-	474311.39	1352219.09	Картометрический метод	5.0	Закрепление отсутствует
954	-	-	474319.68	1352226.71	Картометрический метод	5.0	Закрепление отсутствует
955	-	-	474331.68	1352237.74	Картометрический метод	5.0	Закрепление отсутствует
956	-	-	474331.68	1352237.74	Картометрический метод	5.0	Закрепление отсутствует
957	-	-	474329.24	1352239.62	Картометрический метод	5.0	Закрепление отсутствует
949	-	-	474301.86	1352260.72	Картометрический метод	5.0	Закрепление отсутствует
958	-	-	474806.56	1351537.89	Картометрический метод	5.0	Закрепление отсутствует
959	-	-	474878.64	1351534.04	Картометрический метод	5.0	Закрепление отсутствует

2. Сведения о характерных точках границ объекта							
Обозначение характерных точек границ	Существующие координаты, м		Измененные (уточненные) координаты, м		Метод определения координат характерной точки	Средняя квадратическая погрешность положения характерной точки (Mt), м	Описание обозначения точки на местности (при наличии)
	X	Y	X	Y			
1	2	3	4	5	6	7	8
960	-	-	474890.97	1351509.67	Картометрический метод	5.0	Закрепление отсутствует
961	-	-	474896.78	1351516.54	Картометрический метод	5.0	Закрепление отсутствует
962	-	-	474891.33	1351525.24	Картометрический метод	5.0	Закрепление отсутствует
963	-	-	474875.05	1351549.83	Картометрический метод	5.0	Закрепление отсутствует
964	-	-	474863.67	1351562.70	Картометрический метод	5.0	Закрепление отсутствует
965	-	-	474810.60	1351557.84	Картометрический метод	5.0	Закрепление отсутствует
966	-	-	474809.81	1351543.66	Картометрический метод	5.0	Закрепление отсутствует
958	-	-	474806.56	1351537.89	Картометрический метод	5.0	Закрепление отсутствует
967	-	-	474948.69	1351799.43	Картометрический метод	5.0	Закрепление отсутствует
968	-	-	474946.55	1351766.53	Картометрический метод	5.0	Закрепление отсутствует
969	-	-	474976.48	1351764.58	Картометрический метод	5.0	Закрепление отсутствует
970	-	-	475006.49	1351762.62	Картометрический метод	5.0	Закрепление отсутствует
971	-	-	475008.65	1351795.85	Картометрический метод	5.0	Закрепление отсутствует
972	-	-	474989.12	1351797.12	Картометрический метод	5.0	Закрепление отсутствует
973	-	-	474949.08	1351799.41	Картометрический метод	5.0	Закрепление отсутствует
967	-	-	474948.69	1351799.43	Картометрический метод	5.0	Закрепление отсутствует
974	-	-	475276.11	1351637.85	Картометрический метод	5.0	Закрепление отсутствует
975	-	-	475258.39	1351619.95	Картометрический метод	5.0	Закрепление отсутствует
976	-	-	475272.97	1351599.29	Картометрический метод	5.0	Закрепление отсутствует
977	-	-	475263.78	1351593.20	Картометрический метод	5.0	Закрепление отсутствует
978	-	-	475261.58	1351568.51	Картометрический метод	5.0	Закрепление отсутствует
979	-	-	475242.33	1351556.04	Картометрический метод	5.0	Закрепление отсутствует
980	-	-	475249.90	1351545.84	Картометрический метод	5.0	Закрепление отсутствует
981	-	-	475271.27	1351547.53	Картометрический метод	5.0	Закрепление отсутствует
982	-	-	475275.39	1351546.36	Картометрический метод	5.0	Закрепление отсутствует

2. Сведения о характерных точках границ объекта							
Обозначение характерных точек границ	Существующие координаты, м		Измененные (уточненные) координаты, м		Метод определения координат характерной точки	Средняя квадратическая погрешность положения характерной точки (Mt), м	Описание обозначения точки на местности (при наличии)
	X	Y	X	Y			
1	2	3	4	5	6	7	8
983	-	-	475294.07	1351541.06	Картометрический метод	5.0	Закрепление отсутствует
984	-	-	475296.07	1351568.13	Картометрический метод	5.0	Закрепление отсутствует
985	-	-	475287.81	1351596.97	Картометрический метод	5.0	Закрепление отсутствует
974	-	-	475276.11	1351637.85	Картометрический метод	5.0	Закрепление отсутствует
986	-	-	474817.62	1357172.97	Картометрический метод	5.0	Закрепление отсутствует
987	-	-	474843.54	1357130.43	Картометрический метод	5.0	Закрепление отсутствует
988	-	-	474865.41	1357100.21	Картометрический метод	5.0	Закрепление отсутствует
989	-	-	474875.02	1357086.93	Картометрический метод	5.0	Закрепление отсутствует
990	-	-	475037.83	1356943.50	Картометрический метод	5.0	Закрепление отсутствует
991	-	-	475051.79	1356952.58	Картометрический метод	5.0	Закрепление отсутствует
992	-	-	475140.69	1356948.34	Картометрический метод	5.0	Закрепление отсутствует
993	-	-	475187.26	1356939.88	Картометрический метод	5.0	Закрепление отсутствует
994	-	-	475206.31	1356920.83	Картометрический метод	5.0	Закрепление отсутствует
995	-	-	475223.24	1356880.61	Картометрический метод	5.0	Закрепление отсутствует
996	-	-	475229.59	1356861.56	Картометрический метод	5.0	Закрепление отсутствует
997	-	-	475299.44	1356891.19	Картометрический метод	5.0	Закрепление отсутствует
998	-	-	475297.33	1356910.24	Картометрический метод	5.0	Закрепление отсутствует
999	-	-	475283.87	1356940.04	Картометрический метод	5.0	Закрепление отсутствует
1000	-	-	475267.55	1356976.18	Картометрический метод	5.0	Закрепление отсутствует
1001	-	-	475253.26	1357001.11	Картометрический метод	5.0	Закрепление отсутствует
1002	-	-	475238.59	1357027.11	Картометрический метод	5.0	Закрепление отсутствует
1003	-	-	475224.58	1357051.95	Картометрический метод	5.0	Закрепление отсутствует
1004	-	-	475214.64	1357069.20	Картометрический метод	5.0	Закрепление отсутствует
1005	-	-	475203.72	1357080.49	Картометрический метод	5.0	Закрепление отсутствует
1006	-	-	475200.83	1357079.00	Картометрический метод	5.0	Закрепление отсутствует

2. Сведения о характерных точках границ объекта							
Обозначение характерных точек границ	Существующие координаты, м		Измененные (уточненные) координаты, м		Метод определения координат характерной точки	Средняя квадратическая погрешность положения характерной точки (Mt), м	Описание обозначения точки на местности (при наличии)
	X	Y	X	Y			
1	2	3	4	5	6	7	8
1007	-	-	475183.81	1357091.74	Картометрический метод	5.0	Закрепление отсутствует
1008	-	-	475165.17	1357102.07	Картометрический метод	5.0	Закрепление отсутствует
1009	-	-	475133.67	1357119.52	Картометрический метод	5.0	Закрепление отсутствует
1010	-	-	475064.31	1357157.94	Картометрический метод	5.0	Закрепление отсутствует
1011	-	-	475063.44	1357158.42	Картометрический метод	5.0	Закрепление отсутствует
1012	-	-	475061.85	1357180.65	Картометрический метод	5.0	Закрепление отсутствует
1013	-	-	475187.26	1357304.47	Картометрический метод	5.0	Закрепление отсутствует
1014	-	-	475138.05	1357355.27	Картометрический метод	5.0	Закрепление отсутствует
1015	-	-	475111.18	1357357.85	Картометрический метод	5.0	Закрепление отсутствует
1016	-	-	475092.81	1357352.19	Картометрический метод	5.0	Закрепление отсутствует
1017	-	-	474963.42	1357344.16	Картометрический метод	5.0	Закрепление отсутствует
1018	-	-	474924.01	1357291.31	Картометрический метод	5.0	Закрепление отсутствует
1019	-	-	474885.72	1357239.97	Картометрический метод	5.0	Закрепление отсутствует
1020	-	-	474855.85	1357210.58	Картометрический метод	5.0	Закрепление отсутствует
1021	-	-	474834.77	1357189.83	Картометрический метод	5.0	Закрепление отсутствует
986	-	-	474817.62	1357172.97	Картометрический метод	5.0	Закрепление отсутствует
1022	-	-	474628.36	1355278.64	Картометрический метод	5.0	Закрепление отсутствует
1023	-	-	474633.90	1355275.39	Картометрический метод	5.0	Закрепление отсутствует
1024	-	-	474653.46	1355263.93	Картометрический метод	5.0	Закрепление отсутствует
1025	-	-	474658.65	1355260.89	Картометрический метод	5.0	Закрепление отсутствует
1026	-	-	474687.39	1355244.05	Картометрический метод	5.0	Закрепление отсутствует
1027	-	-	474729.08	1355274.71	Картометрический метод	5.0	Закрепление отсутствует
1028	-	-	474738.20	1355281.41	Картометрический метод	5.0	Закрепление отсутствует
1029	-	-	474759.49	1355326.29	Картометрический метод	5.0	Закрепление отсутствует
1030	-	-	474760.42	1355328.26	Картометрический метод	5.0	Закрепление отсутствует



2. Сведения о характерных точках границ объекта							
Обозначение характерных точек границ	Существующие координаты, м		Измененные (уточненные) координаты, м		Метод определения координат характерной точки	Средняя квадратическая погрешность положения характерной точки (Mt), м	Описание обозначения точки на местности (при наличии)
	X	Y	X	Y			
1	2	3	4	5	6	7	8
1031	-	-	474781.59	1355339.90	Картометрический метод	5.0	Закрепление отсутствует
1032	-	-	474788.90	1355340.18	Картометрический метод	5.0	Закрепление отсутствует
1033	-	-	474789.58	1355344.85	Картометрический метод	5.0	Закрепление отсутствует
1034	-	-	474790.21	1355349.23	Картометрический метод	5.0	Закрепление отсутствует
1035	-	-	474818.28	1355345.47	Картометрический метод	5.0	Закрепление отсутствует
1036	-	-	474817.12	1355335.55	Картометрический метод	5.0	Закрепление отсутствует
1037	-	-	474826.47	1355329.23	Картометрический метод	5.0	Закрепление отсутствует
1038	-	-	474843.75	1355317.56	Картометрический метод	5.0	Закрепление отсутствует
1039	-	-	474847.42	1355315.08	Картометрический метод	5.0	Закрепление отсутствует
1040	-	-	474850.85	1355312.77	Картометрический метод	5.0	Закрепление отсутствует
1041	-	-	474852.81	1355311.45	Картометрический метод	5.0	Закрепление отсутствует
1042	-	-	474866.37	1355302.29	Картометрический метод	5.0	Закрепление отсутствует
1043	-	-	475103.73	1355269.13	Картометрический метод	5.0	Закрепление отсутствует
1044	-	-	475105.17	1355275.34	Картометрический метод	5.0	Закрепление отсутствует
1045	-	-	475123.48	1355354.28	Картометрический метод	5.0	Закрепление отсутствует
1046	-	-	475215.07	1355328.87	Картометрический метод	5.0	Закрепление отсутствует
1047	-	-	475216.30	1355338.10	Картометрический метод	5.0	Закрепление отсутствует
1048	-	-	475243.60	1355334.07	Картометрический метод	5.0	Закрепление отсутствует
1049	-	-	475241.85	1355321.44	Картометрический метод	5.0	Закрепление отсутствует
1050	-	-	475251.21	1355318.84	Картометрический метод	5.0	Закрепление отсутствует
1051	-	-	475279.81	1355310.91	Картометрический метод	5.0	Закрепление отсутствует
1052	-	-	475290.23	1355309.34	Картометрический метод	5.0	Закрепление отсутствует
1053	-	-	475290.06	1355308.19	Картометрический метод	5.0	Закрепление отсутствует
1054	-	-	475361.61	1355291.83	Картометрический метод	5.0	Закрепление отсутствует
1055	-	-	475364.78	1355311.94	Картометрический метод	5.0	Закрепление отсутствует

2. Сведения о характерных точках границ объекта							
Обозначение характерных точек границ	Существующие координаты, м		Измененные (уточненные) координаты, м		Метод определения координат характерной точки	Средняя квадратическая погрешность положения характерной точки (Mt), м	Описание обозначения точки на местности (при наличии)
	X	Y	X	Y			
1	2	3	4	5	6	7	8
1056	-	-	475358.43	1355394.49	Картометрический метод	5.0	Закрепление отсутствует
1057	-	-	475357.37	1355435.77	Картометрический метод	5.0	Закрепление отсутствует
1058	-	-	475354.20	1355486.57	Картометрический метод	5.0	Закрепление отсутствует
1059	-	-	475325.62	1355509.85	Картометрический метод	5.0	Закрепление отсутствует
1060	-	-	475297.40	1355518.67	Картометрический метод	5.0	Закрепление отсутствует
1061	-	-	475274.82	1355525.73	Картометрический метод	5.0	Закрепление отсутствует
1062	-	-	475272.79	1355529.52	Картометрический метод	5.0	Закрепление отсутствует
1063	-	-	475264.84	1355544.36	Картометрический метод	5.0	Закрепление отсутствует
1064	-	-	475258.95	1355555.36	Картометрический метод	5.0	Закрепление отсутствует
1065	-	-	475259.10	1355556.83	Картометрический метод	5.0	Закрепление отсутствует
1066	-	-	475247.53	1355558.54	Картометрический метод	5.0	Закрепление отсутствует
1067	-	-	475251.86	1355581.43	Картометрический метод	5.0	Закрепление отсутствует
1068	-	-	475249.58	1355581.91	Картометрический метод	5.0	Закрепление отсутствует
1069	-	-	475249.81	1355583.48	Картометрический метод	5.0	Закрепление отсутствует
1070	-	-	475253.46	1355608.22	Картометрический метод	5.0	Закрепление отсутствует
1071	-	-	475257.11	1355632.95	Картометрический метод	5.0	Закрепление отсутствует
1072	-	-	475258.65	1355643.39	Картометрический метод	5.0	Закрепление отсутствует
1073	-	-	475251.54	1355649.55	Картометрический метод	5.0	Закрепление отсутствует
1074	-	-	475229.76	1355653.14	Картометрический метод	5.0	Закрепление отсутствует
1075	-	-	475218.62	1355654.97	Картометрический метод	5.0	Закрепление отсутствует
1076	-	-	475167.93	1355663.31	Картометрический метод	5.0	Закрепление отсутствует
1077	-	-	475159.46	1355665.01	Картометрический метод	5.0	Закрепление отсутствует
1078	-	-	475146.48	1355667.60	Картометрический метод	5.0	Закрепление отсутствует
1079	-	-	475116.26	1355673.64	Картометрический метод	5.0	Закрепление отсутствует
1080	-	-	475040.93	1355688.71	Картометрический метод	5.0	Закрепление отсутствует

2. Сведения о характерных точках границ объекта							
Обозначение характерных точек границ	Существующие координаты, м		Измененные (уточненные) координаты, м		Метод определения координат характерной точки	Средняя квадратическая погрешность положения характерной точки (Mt), м	Описание обозначения точки на местности (при наличии)
	X	Y	X	Y			
1	2	3	4	5	6	7	8
1081	-	-	475034.58	1355732.10	Картометрический метод	5.0	Закрепление отсутствует
1082	-	-	475016.59	1355741.63	Картометрический метод	5.0	Закрепление отсутствует
1083	-	-	474924.51	1355749.04	Картометрический метод	5.0	Закрепление отсутствует
1084	-	-	474916.05	1355884.50	Картометрический метод	5.0	Закрепление отсутствует
1085	-	-	474927.69	1355900.38	Картометрический метод	5.0	Закрепление отсутствует
1086	-	-	474984.84	1355912.02	Картометрический метод	5.0	Закрепление отсутствует
1087	-	-	474996.48	1355866.51	Картометрический метод	5.0	Закрепление отсутствует
1088	-	-	475010.24	1355853.81	Картометрический метод	5.0	Закрепление отсутствует
1089	-	-	475057.86	1355859.10	Картометрический метод	5.0	Закрепление отсутствует
1090	-	-	475062.10	1355884.50	Картометрический метод	5.0	Закрепление отсутствует
1091	-	-	475051.51	1355967.05	Картометрический метод	5.0	Закрепление отсутствует
1092	-	-	475065.27	1356021.03	Картометрический метод	5.0	Закрепление отсутствует
1093	-	-	475109.05	1356044.80	Картометрический метод	5.0	Закрепление отсутствует
1094	-	-	475132.61	1356025.46	Картометрический метод	5.0	Закрепление отсутствует
1095	-	-	475164.46	1356017.47	Картометрический метод	5.0	Закрепление отсутствует
1096	-	-	475195.60	1356020.18	Картометрический метод	5.0	Закрепление отсутствует
1097	-	-	475214.28	1356023.54	Картометрический метод	5.0	Закрепление отсутствует
1098	-	-	475222.57	1356040.91	Картометрический метод	5.0	Закрепление отсутствует
1099	-	-	475221.64	1356051.31	Картометрический метод	5.0	Закрепление отсутствует
1100	-	-	475179.22	1356064.91	Картометрический метод	5.0	Закрепление отсутствует
1101	-	-	475144.22	1356076.13	Картометрический метод	5.0	Закрепление отсутствует
1102	-	-	474972.22	1356131.27	Картометрический метод	5.0	Закрепление отсутствует
1103	-	-	474948.88	1356138.76	Картометрический метод	5.0	Закрепление отсутствует
1104	-	-	474929.65	1356119.14	Картометрический метод	5.0	Закрепление отсутствует
1105	-	-	474922.99	1356090.38	Картометрический метод	5.0	Закрепление отсутствует

2. Сведения о характерных точках границ объекта							
Обозначение характерных точек границ	Существующие координаты, м		Измененные (уточненные) координаты, м		Метод определения координат характерной точки	Средняя квадратическая погрешность положения характерной точки (Mt), м	Описание обозначения точки на местности (при наличии)
	X	Y	X	Y			
1	2	3	4	5	6	7	8
1106	-	-	474922.11	1356086.55	Картометрический метод	5.0	Закрепление отсутствует
1107	-	-	474918.97	1356072.99	Картометрический метод	5.0	Закрепление отсутствует
1108	-	-	474921.77	1356049.61	Картометрический метод	5.0	Закрепление отсутствует
1109	-	-	474918.33	1356030.91	Картометрический метод	5.0	Закрепление отсутствует
1110	-	-	474898.99	1355998.16	Картометрический метод	5.0	Закрепление отсутствует
1111	-	-	474869.26	1355971.41	Картометрический метод	5.0	Закрепление отсутствует
1112	-	-	474829.72	1355931.67	Картометрический метод	5.0	Закрепление отсутствует
1113	-	-	474826.02	1355927.96	Картометрический метод	5.0	Закрепление отсутствует
1114	-	-	474798.74	1355900.54	Картометрический метод	5.0	Закрепление отсутствует
1115	-	-	474775.54	1355882.94	Картометрический метод	5.0	Закрепление отсутствует
1116	-	-	474776.74	1355880.58	Картометрический метод	5.0	Закрепление отсутствует
1117	-	-	474767.95	1355875.40	Картометрический метод	5.0	Закрепление отсутствует
1118	-	-	474755.60	1355868.13	Картометрический метод	5.0	Закрепление отсутствует
1119	-	-	474751.59	1355865.77	Картометрический метод	5.0	Закрепление отсутствует
1120	-	-	474742.78	1355883.51	Картометрический метод	5.0	Закрепление отсутствует
1121	-	-	474738.17	1355892.50	Картометрический метод	5.0	Закрепление отсутствует
1122	-	-	474737.53	1355892.21	Картометрический метод	5.0	Закрепление отсутствует
1123	-	-	474733.13	1355902.15	Картометрический метод	5.0	Закрепление отсутствует
1124	-	-	474725.03	1355899.04	Картометрический метод	5.0	Закрепление отсутствует
1125	-	-	474715.57	1355918.51	Картометрический метод	5.0	Закрепление отсутствует
1126	-	-	474713.88	1355917.55	Картометрический метод	5.0	Закрепление отсутствует
1127	-	-	474704.97	1355938.78	Картометрический метод	5.0	Закрепление отсутствует
1128	-	-	474695.76	1355960.70	Картометрический метод	5.0	Закрепление отсутствует
1129	-	-	474705.25	1355965.14	Картометрический метод	5.0	Закрепление отсутствует
1130	-	-	474690.09	1355999.41	Картометрический метод	5.0	Закрепление отсутствует

2. Сведения о характерных точках границ объекта							
Обозначение характерных точек границ	Существующие координаты, м		Измененные (уточненные) координаты, м		Метод определения координат характерной точки	Средняя квадратическая погрешность положения характерной точки (Mt), м	Описание обозначения точки на местности (при наличии)
	X	Y	X	Y			
1	2	3	4	5	6	7	8
1131	-	-	474685.74	1356014.09	Картометрический метод	5.0	Закрепление отсутствует
1132	-	-	474674.25	1356009.59	Картометрический метод	5.0	Закрепление отсутствует
1133	-	-	474663.35	1356005.33	Картометрический метод	5.0	Закрепление отсутствует
1134	-	-	474596.18	1355985.85	Картометрический метод	5.0	Закрепление отсутствует
1135	-	-	474557.63	1356002.84	Картометрический метод	5.0	Закрепление отсутствует
1136	-	-	474548.81	1355968.94	Картометрический метод	5.0	Закрепление отсутствует
1137	-	-	474544.04	1355907.03	Картометрический метод	5.0	Закрепление отсутствует
1138	-	-	474548.01	1355846.70	Картометрический метод	5.0	Закрепление отсутствует
1139	-	-	474559.49	1355779.59	Картометрический метод	5.0	Закрепление отсутствует
1140	-	-	474561.17	1355746.51	Картометрический метод	5.0	Закрепление отсутствует
1141	-	-	474564.02	1355696.26	Картометрический метод	5.0	Закрепление отсутствует
1142	-	-	474566.88	1355664.95	Картометрический метод	5.0	Закрепление отсутствует
1143	-	-	474566.65	1355645.17	Картометрический метод	5.0	Закрепление отсутствует
1144	-	-	474581.49	1355644.99	Картометрический метод	5.0	Закрепление отсутствует
1145	-	-	474603.81	1355644.82	Картометрический метод	5.0	Закрепление отсутствует
1146	-	-	474576.75	1355599.89	Картометрический метод	5.0	Закрепление отсутствует
1147	-	-	474574.47	1355596.11	Картометрический метод	5.0	Закрепление отсутствует
1148	-	-	474574.46	1355596.09	Картометрический метод	5.0	Закрепление отсутствует
1149	-	-	474570.56	1355589.60	Картометрический метод	5.0	Закрепление отсутствует
1150	-	-	474561.84	1355575.10	Картометрический метод	5.0	Закрепление отсутствует
1151	-	-	474542.20	1355542.46	Картометрический метод	5.0	Закрепление отсутствует
1152	-	-	474525.97	1355515.49	Картометрический метод	5.0	Закрепление отсутствует
1153	-	-	474518.01	1355502.26	Картометрический метод	5.0	Закрепление отсутствует
1154	-	-	474513.84	1355495.33	Картометрический метод	5.0	Закрепление отсутствует
1155	-	-	474508.82	1355486.99	Картометрический метод	5.0	Закрепление отсутствует

2. Сведения о характерных точках границ объекта							
Обозначение характерных точек границ	Существующие координаты, м		Измененные (уточненные) координаты, м		Метод определения координат характерной точки	Средняя квадратическая погрешность положения характерной точки (Mt), м	Описание обозначения точки на местности (при наличии)
	X	Y	X	Y			
1	2	3	4	5	6	7	8
1156	-	-	474492.01	1355459.07	Картометрический метод	5.0	Закрепление отсутствует
1157	-	-	474485.47	1355448.20	Картометрический метод	5.0	Закрепление отсутствует
1158	-	-	474475.16	1355431.06	Картометрический метод	5.0	Закрепление отсутствует
1159	-	-	474475.16	1355431.04	Картометрический метод	5.0	Закрепление отсутствует
1160	-	-	474471.84	1355383.26	Картометрический метод	5.0	Закрепление отсутствует
1161	-	-	474502.51	1355355.28	Картометрический метод	5.0	Закрепление отсутствует
1162	-	-	474528.72	1355331.37	Картометрический метод	5.0	Закрепление отсутствует
1163	-	-	474564.40	1355358.88	Картометрический метод	5.0	Закрепление отсутствует
1164	-	-	474598.02	1355384.80	Картометрический метод	5.0	Закрепление отсутствует
1165	-	-	474610.17	1355372.91	Картометрический метод	5.0	Закрепление отсутствует
1166	-	-	474583.59	1355304.87	Картометрический метод	5.0	Закрепление отсутствует
1167	-	-	474609.27	1355289.82	Картометрический метод	5.0	Закрепление отсутствует
1022	-	-	474628.36	1355278.64	Картометрический метод	5.0	Закрепление отсутствует
1168	-	-	475373.98	1351590.27	Картометрический метод	5.0	Закрепление отсутствует
1169	-	-	475354.06	1351583.48	Картометрический метод	5.0	Закрепление отсутствует
1170	-	-	475353.88	1351583.42	Картометрический метод	5.0	Закрепление отсутствует
1171	-	-	475365.16	1351545.91	Картометрический метод	5.0	Закрепление отсутствует
1172	-	-	475365.23	1351545.67	Картометрический метод	5.0	Закрепление отсутствует
1173	-	-	475360.74	1351544.38	Картометрический метод	5.0	Закрепление отсутствует
1174	-	-	475361.00	1351543.77	Картометрический метод	5.0	Закрепление отсутствует
1175	-	-	475370.59	1351521.53	Картометрический метод	5.0	Закрепление отсутствует
1176	-	-	475370.98	1351520.63	Картометрический метод	5.0	Закрепление отсутствует
1177	-	-	475365.93	1351498.19	Картометрический метод	5.0	Закрепление отсутствует
1178	-	-	475394.19	1351491.11	Картометрический метод	5.0	Закрепление отсутствует
1179	-	-	475412.00	1351504.22	Картометрический метод	5.0	Закрепление отсутствует

2. Сведения о характерных точках границ объекта							
Обозначение характерных точек границ	Существующие координаты, м		Измененные (уточненные) координаты, м		Метод определения координат характерной точки	Средняя квадратическая погрешность положения характерной точки (Mt), м	Описание обозначения точки на местности (при наличии)
	X	Y	X	Y			
1	2	3	4	5	6	7	8
1180	-	-	475416.67	1351507.65	Картометрический метод	5.0	Закрепление отсутствует
1181	-	-	475431.32	1351518.43	Картометрический метод	5.0	Закрепление отсутствует
1182	-	-	475435.44	1351521.46	Картометрический метод	5.0	Закрепление отсутствует
1183	-	-	475425.42	1351537.69	Картометрический метод	5.0	Закрепление отсутствует
1184	-	-	475411.75	1351533.41	Картометрический метод	5.0	Закрепление отсутствует
1185	-	-	475374.94	1351590.59	Картометрический метод	5.0	Закрепление отсутствует
1186	-	-	475373.98	1351590.26	Картометрический метод	5.0	Закрепление отсутствует
1168	-	-	475373.98	1351590.27	Картометрический метод	5.0	Закрепление отсутствует
1187	-	-	475741.57	1350894.82	Картометрический метод	5.0	Закрепление отсутствует
1188	-	-	475715.69	1350862.99	Картометрический метод	5.0	Закрепление отсутствует
1189	-	-	475751.87	1350833.50	Картометрический метод	5.0	Закрепление отсутствует
1190	-	-	475765.79	1350856.79	Картометрический метод	5.0	Закрепление отсутствует
1191	-	-	475766.23	1350857.14	Картометрический метод	5.0	Закрепление отсутствует
1192	-	-	475751.99	1350882.25	Картометрический метод	5.0	Закрепление отсутствует
1187	-	-	475741.57	1350894.82	Картометрический метод	5.0	Закрепление отсутствует
1193	-	-	475693.93	1363446.00	Картометрический метод	5.0	Закрепление отсутствует
1194	-	-	475689.71	1363441.19	Картометрический метод	5.0	Закрепление отсутствует
1195	-	-	475691.35	1363418.73	Картометрический метод	5.0	Закрепление отсутствует
1196	-	-	475685.20	1363412.02	Картометрический метод	5.0	Закрепление отсутствует
1197	-	-	475656.73	1363381.01	Картометрический метод	5.0	Закрепление отсутствует
1198	-	-	475644.59	1363352.48	Картометрический метод	5.0	Закрепление отсутствует
1199	-	-	475630.25	1363321.54	Картометрический метод	5.0	Закрепление отсутствует
1200	-	-	475629.22	1363321.34	Картометрический метод	5.0	Закрепление отсутствует
1201	-	-	475592.49	1363314.04	Картометрический метод	5.0	Закрепление отсутствует
1202	-	-	475589.75	1363306.54	Картометрический метод	5.0	Закрепление отсутствует

2. Сведения о характерных точках границ объекта							
Обозначение характерных точек границ	Существующие координаты, м		Измененные (уточненные) координаты, м		Метод определения координат характерной точки	Средняя квадратическая погрешность положения характерной точки (Mt), м	Описание обозначения точки на местности (при наличии)
	X	Y	X	Y			
1	2	3	4	5	6	7	8
1203	-	-	475619.95	1363286.66	Картометрический метод	5.0	Закрепление отсутствует
1204	-	-	475659.55	1363294.37	Картометрический метод	5.0	Закрепление отсутствует
1205	-	-	475670.72	1363296.54	Картометрический метод	5.0	Закрепление отсутствует
1206	-	-	475675.68	1363297.51	Картометрический метод	5.0	Закрепление отсутствует
1207	-	-	475796.60	1363321.05	Картометрический метод	5.0	Закрепление отсутствует
1208	-	-	475804.81	1363327.17	Картометрический метод	5.0	Закрепление отсутствует
1209	-	-	475885.80	1363387.52	Картометрический метод	5.0	Закрепление отсутствует
1210	-	-	475887.21	1363388.57	Картометрический метод	5.0	Закрепление отсутствует
1211	-	-	475886.25	1363389.35	Картометрический метод	5.0	Закрепление отсутствует
1212	-	-	475876.35	1363397.40	Картометрический метод	5.0	Закрепление отсутствует
1213	-	-	475855.48	1363414.37	Картометрический метод	5.0	Закрепление отсутствует
1214	-	-	475836.85	1363429.50	Картометрический метод	5.0	Закрепление отсутствует
1215	-	-	475780.98	1363474.92	Картометрический метод	5.0	Закрепление отсутствует
1216	-	-	475762.36	1363490.06	Картометрический метод	5.0	Закрепление отсутствует
1217	-	-	475747.36	1363502.26	Картометрический метод	5.0	Закрепление отсутствует
1218	-	-	475716.05	1363469.29	Картометрический метод	5.0	Закрепление отсутствует
1193	-	-	475693.93	1363446.00	Картометрический метод	5.0	Закрепление отсутствует
1219	-	-	475953.38	1358924.34	Картометрический метод	5.0	Закрепление отсутствует
1220	-	-	475828.12	1358887.50	Картометрический метод	5.0	Закрепление отсутствует
1221	-	-	475845.30	1359039.70	Картометрический метод	5.0	Закрепление отсутствует
1222	-	-	475831.38	1359032.59	Картометрический метод	5.0	Закрепление отсутствует
1223	-	-	475731.22	1358989.22	Картометрический метод	5.0	Закрепление отсутствует
1224	-	-	475709.52	1358981.80	Картометрический метод	5.0	Закрепление отсутствует
1225	-	-	475657.65	1358964.80	Картометрический метод	5.0	Закрепление отсутствует
1226	-	-	475666.80	1358912.99	Картометрический метод	5.0	Закрепление отсутствует



2. Сведения о характерных точках границ объекта							
Обозначение характерных точек границ	Существующие координаты, м		Измененные (уточненные) координаты, м		Метод определения координат характерной точки	Средняя квадратическая погрешность положения характерной точки (Mt), м	Описание обозначения точки на местности (при наличии)
	X	Y	X	Y			
1	2	3	4	5	6	7	8
1227	-	-	475675.87	1358886.53	Картометрический метод	5.0	Закрепление отсутствует
1228	-	-	475681.77	1358863.53	Картометрический метод	5.0	Закрепление отсутствует
1229	-	-	475693.41	1358831.12	Картометрический метод	5.0	Закрепление отсутствует
1230	-	-	475646.84	1358790.91	Картометрический метод	5.0	Закрепление отсутствует
1231	-	-	475632.31	1358783.06	Картометрический метод	5.0	Закрепление отсутствует
1232	-	-	475658.77	1358708.97	Картометрический метод	5.0	Закрепление отсутствует
1233	-	-	475703.99	1358693.67	Картометрический метод	5.0	Закрепление отсутствует
1234	-	-	475705.21	1358661.47	Картометрический метод	5.0	Закрепление отсутствует
1235	-	-	475675.88	1358630.03	Картометрический метод	5.0	Закрепление отсутствует
1236	-	-	475655.31	1358594.06	Картометрический метод	5.0	Закрепление отсутствует
1237	-	-	475622.18	1358572.48	Картометрический метод	5.0	Закрепление отсутствует
1238	-	-	475601.65	1358560.33	Картометрический метод	5.0	Закрепление отсутствует
1239	-	-	475601.78	1358560.11	Картометрический метод	5.0	Закрепление отсутствует
1240	-	-	475361.09	1358414.14	Картометрический метод	5.0	Закрепление отсутствует
1241	-	-	475361.03	1358414.13	Картометрический метод	5.0	Закрепление отсутствует
1242	-	-	475371.68	1358338.29	Картометрический метод	5.0	Закрепление отсутствует
1243	-	-	475382.32	1358312.08	Картометрический метод	5.0	Закрепление отсутствует
1244	-	-	475388.08	1358282.51	Картометрический метод	5.0	Закрепление отсутствует
1245	-	-	475483.79	1358305.76	Картометрический метод	5.0	Закрепление отсутствует
1246	-	-	475536.83	1358303.76	Картометрический метод	5.0	Закрепление отсутствует
1247	-	-	475575.40	1358266.63	Картометрический метод	5.0	Закрепление отсутствует
1248	-	-	475617.76	1358244.63	Картометрический метод	5.0	Закрепление отсутствует
1249	-	-	475620.69	1358210.05	Картометрический метод	5.0	Закрепление отсутствует
1250	-	-	475921.48	1358234.88	Картометрический метод	5.0	Закрепление отсутствует
1251	-	-	475955.10	1358236.69	Картометрический метод	5.0	Закрепление отсутствует

2. Сведения о характерных точках границ объекта							
Обозначение характерных точек границ	Существующие координаты, м		Измененные (уточненные) координаты, м		Метод определения координат характерной точки	Средняя квадратическая погрешность положения характерной точки (Mt), м	Описание обозначения точки на местности (при наличии)
	X	Y	X	Y			
1	2	3	4	5	6	7	8
1252	-	-	475949.60	1358257.51	Картометрический метод	5.0	Закрепление отсутствует
1253	-	-	475936.58	1358306.81	Картометрический метод	5.0	Закрепление отсутствует
1254	-	-	475929.39	1358311.50	Картометрический метод	5.0	Закрепление отсутствует
1255	-	-	475900.84	1358330.13	Картометрический метод	5.0	Закрепление отсутствует
1256	-	-	475897.60	1358332.01	Картометрический метод	5.0	Закрепление отсутствует
1257	-	-	475886.87	1358338.20	Картометрический метод	5.0	Закрепление отсутствует
1258	-	-	475870.31	1358365.91	Картометрический метод	5.0	Закрепление отсутствует
1259	-	-	475843.98	1358409.99	Картометрический метод	5.0	Закрепление отсутствует
1260	-	-	475853.24	1358472.17	Картометрический метод	5.0	Закрепление отсутствует
1261	-	-	475829.41	1358483.74	Картометрический метод	5.0	Закрепление отсутствует
1262	-	-	475812.29	1358498.04	Картометрический метод	5.0	Закрепление отсутствует
1263	-	-	475766.02	1358529.80	Картометрический метод	5.0	Закрепление отсутствует
1264	-	-	475767.25	1358560.81	Картометрический метод	5.0	Закрепление отсутствует
1265	-	-	475888.95	1358633.57	Картометрический метод	5.0	Закрепление отсутствует
1266	-	-	475906.15	1358691.78	Картометрический метод	5.0	Закрепление отсутствует
1267	-	-	475923.35	1358755.28	Картометрический метод	5.0	Закрепление отсутствует
1268	-	-	475943.19	1358776.44	Картометрический метод	5.0	Закрепление отсутствует
1269	-	-	475923.07	1358809.56	Картометрический метод	5.0	Закрепление отсутствует
1270	-	-	475936.58	1358865.08	Картометрический метод	5.0	Закрепление отсутствует
1271	-	-	475969.65	1358876.98	Картометрический метод	5.0	Закрепление отсутствует
1272	-	-	475957.99	1358914.33	Картометрический метод	5.0	Закрепление отсутствует
1219	-	-	475953.38	1358924.34	Картометрический метод	5.0	Закрепление отсутствует
1273	-	-	475996.53	1350693.29	Картометрический метод	5.0	Закрепление отсутствует
1274	-	-	475995.82	1350690.86	Картометрический метод	5.0	Закрепление отсутствует
1275	-	-	475995.85	1350690.83	Картометрический метод	5.0	Закрепление отсутствует

2. Сведения о характерных точках границ объекта							
Обозначение характерных точек границ	Существующие координаты, м		Измененные (уточненные) координаты, м		Метод определения координат характерной точки	Средняя квадратическая погрешность положения характерной точки (Mt), м	Описание обозначения точки на местности (при наличии)
	X	Y	X	Y			
1	2	3	4	5	6	7	8
1276	-	-	475977.09	1350623.09	Картометрический метод	5.0	Закрепление отсутствует
1277	-	-	475975.70	1350618.85	Картометрический метод	5.0	Закрепление отсутствует
1278	-	-	475959.86	1350570.37	Картометрический метод	5.0	Закрепление отсутствует
1279	-	-	475959.59	1350570.39	Картометрический метод	5.0	Закрепление отсутствует
1280	-	-	475959.57	1350570.40	Картометрический метод	5.0	Закрепление отсутствует
1281	-	-	475896.29	1350576.14	Картометрический метод	5.0	Закрепление отсутствует
1282	-	-	475894.77	1350576.28	Картометрический метод	5.0	Закрепление отсутствует
1283	-	-	475897.71	1350516.80	Картометрический метод	5.0	Закрепление отсутствует
1284	-	-	475905.71	1350502.81	Картометрический метод	5.0	Закрепление отсутствует
1285	-	-	475909.89	1350495.51	Картометрический метод	5.0	Закрепление отсутствует
1286	-	-	475919.11	1350479.38	Картометрический метод	5.0	Закрепление отсутствует
1287	-	-	475922.52	1350473.43	Картометрический метод	5.0	Закрепление отсутствует
1288	-	-	475964.76	1350399.56	Картометрический метод	5.0	Закрепление отсутствует
1289	-	-	476012.41	1350316.26	Картометрический метод	5.0	Закрепление отсутствует
1290	-	-	476020.95	1350301.32	Картометрический метод	5.0	Закрепление отсутствует
1291	-	-	476048.18	1350336.72	Картометрический метод	5.0	Закрепление отсутствует
1292	-	-	476056.85	1350347.99	Картометрический метод	5.0	Закрепление отсутствует
1293	-	-	476081.28	1350383.37	Картометрический метод	5.0	Закрепление отсутствует
1294	-	-	476107.00	1350420.61	Картометрический метод	5.0	Закрепление отсутствует
1295	-	-	476144.29	1350474.59	Картометрический метод	5.0	Закрепление отсутствует
1296	-	-	476146.98	1350496.98	Картометрический метод	5.0	Закрепление отсутствует
1297	-	-	476122.21	1350531.29	Картометрический метод	5.0	Закрепление отсутствует
1298	-	-	476093.64	1350570.86	Картометрический метод	5.0	Закрепление отсутствует
1299	-	-	476070.95	1350602.28	Картометрический метод	5.0	Закрепление отсутствует
1300	-	-	476058.46	1350617.58	Картометрический метод	5.0	Закрепление отсутствует

2. Сведения о характерных точках границ объекта							
Обозначение характерных точек границ	Существующие координаты, м		Измененные (уточненные) координаты, м		Метод определения координат характерной точки	Средняя квадратическая погрешность положения характерной точки (Mt), м	Описание обозначения точки на местности (при наличии)
	X	Y	X	Y			
1	2	3	4	5	6	7	8
1301	-	-	476055.75	1350620.90	Картометрический метод	5.0	Закрепление отсутствует
1302	-	-	476037.63	1350643.07	Картометрический метод	5.0	Закрепление отсутствует
1303	-	-	476032.15	1350649.76	Картометрический метод	5.0	Закрепление отсутствует
1304	-	-	476032.15	1350649.76	Картометрический метод	5.0	Закрепление отсутствует
1273	-	-	475996.53	1350693.29	Картометрический метод	5.0	Закрепление отсутствует
1305	-	-	476332.39	1353081.66	Картометрический метод	5.0	Закрепление отсутствует
1306	-	-	476328.07	1353083.61	Картометрический метод	5.0	Закрепление отсутствует
1307	-	-	476327.99	1353083.64	Картометрический метод	5.0	Закрепление отсутствует
1308	-	-	476323.24	1353085.79	Картометрический метод	5.0	Закрепление отсутствует
1309	-	-	476281.87	1353104.49	Картометрический метод	5.0	Закрепление отсутствует
1310	-	-	476283.80	1353108.49	Картометрический метод	5.0	Закрепление отсутствует
1311	-	-	476264.34	1353117.19	Картометрический метод	5.0	Закрепление отсутствует
1312	-	-	476262.33	1353113.32	Картометрический метод	5.0	Закрепление отсутствует
1313	-	-	476258.67	1353106.29	Картометрический метод	5.0	Закрепление отсутствует
1314	-	-	476254.21	1353108.39	Картометрический метод	5.0	Закрепление отсутствует
1315	-	-	476250.19	1353099.81	Картометрический метод	5.0	Закрепление отсутствует
1316	-	-	476223.27	1353107.66	Картометрический метод	5.0	Закрепление отсутствует
1317	-	-	476183.27	1353123.39	Картометрический метод	5.0	Закрепление отсутствует
1318	-	-	476141.96	1353144.38	Картометрический метод	5.0	Закрепление отсутствует
1319	-	-	476084.91	1353176.51	Картометрический метод	5.0	Закрепление отсутствует
1320	-	-	476041.63	1353199.46	Картометрический метод	5.0	Закрепление отсутствует
1321	-	-	475998.35	1353219.79	Картометрический метод	5.0	Закрепление отсутствует
1322	-	-	475955.07	1353232.90	Картометрический метод	5.0	Закрепление отсутствует
1323	-	-	475912.45	1353230.28	Картометрический метод	5.0	Закрепление отсутствует
1324	-	-	475887.53	1353223.72	Картометрический метод	5.0	Закрепление отсутствует

2. Сведения о характерных точках границ объекта							
Обозначение характерных точек границ	Существующие координаты, м		Измененные (уточненные) координаты, м		Метод определения координат характерной точки	Средняя квадратическая погрешность положения характерной точки (Mt), м	Описание обозначения точки на местности (при наличии)
	X	Y	X	Y			
1	2	3	4	5	6	7	8
1325	-	-	475867.86	1353202.74	Картометрический метод	5.0	Закрепление отсутствует
1326	-	-	475857.37	1353186.35	Картометрический метод	5.0	Закрепление отсутствует
1327	-	-	475856.71	1353158.80	Картометрический метод	5.0	Закрепление отсутствует
1328	-	-	475865.24	1353140.44	Картометрический метод	5.0	Закрепление отсутствует
1329	-	-	475850.59	1353132.75	Картометрический метод	5.0	Закрепление отсутствует
1330	-	-	475838.89	1353130.17	Картометрический метод	5.0	Закрепление отсутствует
1331	-	-	475827.64	1353115.47	Картометрический метод	5.0	Закрепление отсутствует
1332	-	-	475817.90	1353102.74	Картометрический метод	5.0	Закрепление отсутствует
1333	-	-	475811.95	1353083.77	Картометрический метод	5.0	Закрепление отсутствует
1334	-	-	475811.00	1353080.74	Картометрический метод	5.0	Закрепление отсутствует
1335	-	-	475811.72	1353079.94	Картометрический метод	5.0	Закрепление отсутствует
1336	-	-	475822.06	1353068.44	Картометрический метод	5.0	Закрепление отсутствует
1337	-	-	475822.06	1353068.43	Картометрический метод	5.0	Закрепление отсутствует
1338	-	-	475844.00	1353044.01	Картометрический метод	5.0	Закрепление отсутствует
1339	-	-	475846.04	1353041.74	Картометрический метод	5.0	Закрепление отсутствует
1340	-	-	475873.76	1353010.88	Картометрический метод	5.0	Закрепление отсутствует
1341	-	-	475887.09	1353006.92	Картометрический метод	5.0	Закрепление отсутствует
1342	-	-	475921.13	1352996.80	Картометрический метод	5.0	Закрепление отсутствует
1343	-	-	475949.89	1352988.26	Картометрический метод	5.0	Закрепление отсутствует
1344	-	-	475972.18	1352981.63	Картометрический метод	5.0	Закрепление отсутствует
1345	-	-	475985.99	1352981.42	Картометрический метод	5.0	Закрепление отсутствует
1346	-	-	476012.98	1352981.01	Картометрический метод	5.0	Закрепление отсутствует
1347	-	-	476027.83	1352974.49	Картометрический метод	5.0	Закрепление отсутствует
1348	-	-	476045.57	1352966.71	Картометрический метод	5.0	Закрепление отсутствует
1349	-	-	476045.62	1352966.68	Картометрический метод	5.0	Закрепление отсутствует

2. Сведения о характерных точках границ объекта							
Обозначение характерных точек границ	Существующие координаты, м		Измененные (уточненные) координаты, м		Метод определения координат характерной точки	Средняя квадратическая погрешность положения характерной точки (Mt), м	Описание обозначения точки на местности (при наличии)
	X	Y	X	Y			
1	2	3	4	5	6	7	8
1350	-	-	476051.39	1352964.15	Картометрический метод	5.0	Закрепление отсутствует
1351	-	-	476058.23	1352961.15	Картометрический метод	5.0	Закрепление отсутствует
1352	-	-	476090.25	1352947.09	Картометрический метод	5.0	Закрепление отсутствует
1353	-	-	476107.90	1352939.34	Картометрический метод	5.0	Закрепление отсутствует
1354	-	-	476120.39	1352936.28	Картометрический метод	5.0	Закрепление отсутствует
1355	-	-	476137.94	1352931.99	Картометрический метод	5.0	Закрепление отсутствует
1356	-	-	476151.98	1352927.57	Картометрический метод	5.0	Закрепление отсутствует
1357	-	-	476181.07	1352918.41	Картометрический метод	5.0	Закрепление отсутствует
1358	-	-	476183.94	1352917.50	Картометрический метод	5.0	Закрепление отсутствует
1359	-	-	476213.03	1352908.34	Картометрический метод	5.0	Закрепление отсутствует
1360	-	-	476217.64	1352906.89	Картометрический метод	5.0	Закрепление отсутствует
1361	-	-	476227.24	1352909.10	Картометрический метод	5.0	Закрепление отсутствует
1362	-	-	476245.22	1352894.04	Картометрический метод	5.0	Закрепление отсутствует
1363	-	-	476256.95	1352881.54	Картометрический метод	5.0	Закрепление отсутствует
1364	-	-	476276.69	1352860.50	Картометрический метод	5.0	Закрепление отсутствует
1365	-	-	476280.70	1352854.36	Картометрический метод	5.0	Закрепление отсутствует
1366	-	-	476298.80	1352826.68	Картометрический метод	5.0	Закрепление отсутствует
1367	-	-	476298.28	1352826.27	Картометрический метод	5.0	Закрепление отсутствует
1368	-	-	476315.40	1352800.37	Картометрический метод	5.0	Закрепление отсутствует
1369	-	-	476316.36	1352798.91	Картометрический метод	5.0	Закрепление отсутствует
1370	-	-	476337.22	1352776.74	Картометрический метод	5.0	Закрепление отсутствует
1371	-	-	476348.07	1352765.22	Картометрический метод	5.0	Закрепление отсутствует
1372	-	-	476354.78	1352757.59	Картометрический метод	5.0	Закрепление отсутствует
1373	-	-	476362.44	1352757.69	Картометрический метод	5.0	Закрепление отсутствует
1374	-	-	476372.25	1352764.96	Картометрический метод	5.0	Закрепление отсутствует

2. Сведения о характерных точках границ объекта							
Обозначение характерных точек границ	Существующие координаты, м		Измененные (уточненные) координаты, м		Метод определения координат характерной точки	Средняя квадратическая погрешность положения характерной точки (Mt), м	Описание обозначения точки на местности (при наличии)
	X	Y	X	Y			
1	2	3	4	5	6	7	8
1375	-	-	476374.23	1352766.63	Картометрический метод	5.0	Закрепление отсутствует
1376	-	-	476377.22	1352771.05	Картометрический метод	5.0	Закрепление отсутствует
1377	-	-	476377.23	1352771.06	Картометрический метод	5.0	Закрепление отсутствует
1378	-	-	476387.86	1352775.89	Картометрический метод	5.0	Закрепление отсутствует
1379	-	-	476397.36	1352794.66	Картометрический метод	5.0	Закрепление отсутствует
1380	-	-	476394.35	1352809.71	Картометрический метод	5.0	Закрепление отсутствует
1381	-	-	476389.77	1352820.83	Картометрический метод	5.0	Закрепление отсутствует
1382	-	-	476389.09	1352822.49	Картометрический метод	5.0	Закрепление отсутствует
1383	-	-	476387.21	1352826.03	Картометрический метод	5.0	Закрепление отсутствует
1384	-	-	476376.30	1352846.57	Картометрический метод	5.0	Закрепление отсутствует
1385	-	-	476376.30	1352866.13	Картометрический метод	5.0	Закрепление отсутствует
1386	-	-	476379.17	1352882.47	Картометрический метод	5.0	Закрепление отсутствует
1387	-	-	476384.63	1352889.05	Картометрический метод	5.0	Закрепление отсутствует
1388	-	-	476390.76	1352896.42	Картометрический метод	5.0	Закрепление отсутствует
1389	-	-	476408.41	1352917.65	Картометрический метод	5.0	Закрепление отсутствует
1390	-	-	476408.40	1352917.74	Картометрический метод	5.0	Закрепление отсутствует
1391	-	-	476409.93	1352919.60	Картометрический метод	5.0	Закрепление отсутствует
1392	-	-	476410.13	1352918.38	Картометрический метод	5.0	Закрепление отсутствует
1393	-	-	476410.13	1352918.38	Картометрический метод	5.0	Закрепление отсутствует
1394	-	-	476414.62	1352924.04	Картометрический метод	5.0	Закрепление отсутствует
1395	-	-	476416.71	1352926.67	Картометрический метод	5.0	Закрепление отсутствует
1396	-	-	476417.38	1352927.65	Картометрический метод	5.0	Закрепление отсутствует
1397	-	-	476425.24	1352939.13	Картометрический метод	5.0	Закрепление отсутствует
1398	-	-	476419.33	1352954.21	Картометрический метод	5.0	Закрепление отсутствует
1399	-	-	476416.71	1352968.64	Картометрический метод	5.0	Закрепление отсутствует

2. Сведения о характерных точках границ объекта							
Обозначение характерных точек границ	Существующие координаты, м		Измененные (уточненные) координаты, м		Метод определения координат характерной точки	Средняя квадратическая погрешность положения характерной точки (Mt), м	Описание обозначения точки на местности (при наличии)
	X	Y	X	Y			
1	2	3	4	5	6	7	8
1400	-	-	476421.96	1352998.15	Картометрический метод	5.0	Закрепление отсутствует
1401	-	-	476430.48	1353019.13	Картометрический метод	5.0	Закрепление отсутствует
1402	-	-	476410.35	1353033.34	Картометрический метод	5.0	Закрепление отсутствует
1403	-	-	476410.74	1353037.81	Картометрический метод	5.0	Закрепление отсутствует
1404	-	-	476392.95	1353046.46	Картометрический метод	5.0	Закрепление отсутствует
1405	-	-	476367.85	1353058.67	Картометрический метод	5.0	Закрепление отсутствует
1406	-	-	476356.55	1353064.16	Картометрический метод	5.0	Закрепление отсутствует
1407	-	-	476356.63	1353066.87	Картометрический метод	5.0	Закрепление отсутствует
1408	-	-	476358.06	1353070.06	Картометрический метод	5.0	Закрепление отсутствует
1305	-	-	476332.39	1353081.66	Картометрический метод	5.0	Закрепление отсутствует
1409	-	-	476618.49	1356365.66	Картометрический метод	5.0	Закрепление отсутствует
1410	-	-	476612.91	1356374.75	Картометрический метод	5.0	Закрепление отсутствует
1411	-	-	476629.78	1356400.01	Картометрический метод	5.0	Закрепление отсутствует
1412	-	-	476646.59	1356414.99	Картометрический метод	5.0	Закрепление отсутствует
1413	-	-	476675.08	1356431.88	Картометрический метод	5.0	Закрепление отсутствует
1414	-	-	476680.74	1356438.34	Картометрический метод	5.0	Закрепление отсутствует
1415	-	-	476680.79	1356443.49	Картометрический метод	5.0	Закрепление отсутствует
1416	-	-	476666.05	1356461.12	Картометрический метод	5.0	Закрепление отсутствует
1417	-	-	476653.49	1356489.87	Картометрический метод	5.0	Закрепление отсутствует
1418	-	-	476629.66	1356513.61	Картометрический метод	5.0	Закрепление отсутствует
1419	-	-	476616.19	1356560.26	Картометрический метод	5.0	Закрепление отсутствует
1420	-	-	476610.12	1356568.06	Картометрический метод	5.0	Закрепление отсутствует
1421	-	-	476606.50	1356572.70	Картометрический метод	5.0	Закрепление отсутствует
1422	-	-	476569.91	1356568.00	Картометрический метод	5.0	Закрепление отсутствует
1423	-	-	476447.40	1356523.03	Картометрический метод	5.0	Закрепление отсутствует



2. Сведения о характерных точках границ объекта							
Обозначение характерных точек границ	Существующие координаты, м		Измененные (уточненные) координаты, м		Метод определения координат характерной точки	Средняя квадратическая погрешность положения характерной точки (Mt), м	Описание обозначения точки на местности (при наличии)
	X	Y	X	Y			
1	2	3	4	5	6	7	8
1424	-	-	476433.78	1356512.67	Картометрический метод	5.0	Закрепление отсутствует
1425	-	-	476430.14	1356506.10	Картометрический метод	5.0	Закрепление отсутствует
1426	-	-	476420.76	1356475.27	Картометрический метод	5.0	Закрепление отсутствует
1427	-	-	476419.73	1356469.10	Картометрический метод	5.0	Закрепление отсутствует
1428	-	-	476420.45	1356462.15	Картометрический метод	5.0	Закрепление отсутствует
1429	-	-	476425.19	1356452.01	Картометрический метод	5.0	Закрепление отсутствует
1430	-	-	476447.64	1356426.67	Картометрический метод	5.0	Закрепление отсутствует
1431	-	-	476470.72	1356385.27	Картометрический метод	5.0	Закрепление отсутствует
1432	-	-	476470.77	1356367.32	Картометрический метод	5.0	Закрепление отсутствует
1433	-	-	476483.20	1356359.58	Картометрический метод	5.0	Закрепление отсутствует
1434	-	-	476485.70	1356354.50	Картометрический метод	5.0	Закрепление отсутствует
1435	-	-	476480.03	1356333.02	Картометрический метод	5.0	Закрепление отсутствует
1436	-	-	476480.35	1356325.93	Картометрический метод	5.0	Закрепление отсутствует
1437	-	-	476492.83	1356302.18	Картометрический метод	5.0	Закрепление отсутствует
1438	-	-	476548.19	1356279.36	Картометрический метод	5.0	Закрепление отсутствует
1439	-	-	476554.27	1356258.56	Картометрический метод	5.0	Закрепление отсутствует
1440	-	-	476574.80	1356230.51	Картометрический метод	5.0	Закрепление отсутствует
1441	-	-	476585.36	1356204.68	Картометрический метод	5.0	Закрепление отсутствует
1442	-	-	476604.91	1356205.63	Картометрический метод	5.0	Закрепление отсутствует
1443	-	-	476613.64	1356207.76	Картометрический метод	5.0	Закрепление отсутствует
1444	-	-	476627.04	1356213.40	Картометрический метод	5.0	Закрепление отсутствует
1445	-	-	476643.69	1356222.97	Картометрический метод	5.0	Закрепление отсутствует
1446	-	-	476645.97	1356224.28	Картометрический метод	5.0	Закрепление отсутствует
1447	-	-	476705.50	1356258.49	Картометрический метод	5.0	Закрепление отсутствует
1448	-	-	476686.59	1356277.70	Картометрический метод	5.0	Закрепление отсутствует

2. Сведения о характерных точках границ объекта							
Обозначение характерных точек границ	Существующие координаты, м		Измененные (уточненные) координаты, м		Метод определения координат характерной точки	Средняя квадратическая погрешность положения характерной точки (Mt), м	Описание обозначения точки на местности (при наличии)
	X	Y	X	Y			
1	2	3	4	5	6	7	8
1449	-	-	476640.67	1356324.36	Картометрический метод	5.0	Закрепление отсутствует
1450	-	-	476634.90	1356355.59	Картометрический метод	5.0	Закрепление отсутствует
1409	-	-	476618.49	1356365.66	Картометрический метод	5.0	Закрепление отсутствует
1451	-	-	476586.56	1363040.04	Картометрический метод	5.0	Закрепление отсутствует
1452	-	-	476511.85	1363028.81	Картометрический метод	5.0	Закрепление отсутствует
1453	-	-	476516.49	1363060.79	Картометрический метод	5.0	Закрепление отсутствует
1454	-	-	476491.75	1363064.38	Картометрический метод	5.0	Закрепление отсутствует
1455	-	-	476467.01	1363067.97	Картометрический метод	5.0	Закрепление отсутствует
1456	-	-	476442.26	1363071.56	Картометрический метод	5.0	Закрепление отсутствует
1457	-	-	476435.37	1363024.05	Картометрический метод	5.0	Закрепление отсутствует
1458	-	-	476460.11	1363020.47	Картометрический метод	5.0	Закрепление отсутствует
1459	-	-	476484.85	1363016.88	Картометрический метод	5.0	Закрепление отсутствует
1460	-	-	476509.59	1363013.30	Картометрический метод	5.0	Закрепление отсутствует
1461	-	-	476594.16	1363023.51	Картометрический метод	5.0	Закрепление отсутствует
1462	-	-	476625.02	1363034.15	Картометрический метод	5.0	Закрепление отсутствует
1463	-	-	476662.01	1363049.87	Картометрический метод	5.0	Закрепление отсутствует
1464	-	-	476697.65	1363068.04	Картометрический метод	5.0	Закрепление отсутствует
1465	-	-	476732.16	1363088.42	Картометрический метод	5.0	Закрепление отсутствует
1466	-	-	476720.80	1363110.70	Картометрический метод	5.0	Закрепление отсутствует
1467	-	-	476686.30	1363090.31	Картометрический метод	5.0	Закрепление отсутствует
1468	-	-	476650.66	1363072.15	Картометрический метод	5.0	Закрепление отсутствует
1469	-	-	476613.85	1363056.50	Картометрический метод	5.0	Закрепление отсутствует
1451	-	-	476586.56	1363040.04	Картометрический метод	5.0	Закрепление отсутствует
1470	-	-	476552.26	1362975.60	Картометрический метод	5.0	Закрепление отсутствует
1471	-	-	476524.49	1362944.48	Картометрический метод	5.0	Закрепление отсутствует

2. Сведения о характерных точках границ объекта							
Обозначение характерных точек границ	Существующие координаты, м		Измененные (уточненные) координаты, м		Метод определения координат характерной точки	Средняя квадратическая погрешность положения характерной точки (Mt), м	Описание обозначения точки на местности (при наличии)
	X	Y	X	Y			
1	2	3	4	5	6	7	8
1472	-	-	476556.32	1362870.93	Картометрический метод	5.0	Закрепление отсутствует
1473	-	-	476572.03	1362847.92	Картометрический метод	5.0	Закрепление отсутствует
1474	-	-	476607.29	1362856.96	Картометрический метод	5.0	Закрепление отсутствует
1475	-	-	476615.66	1362824.34	Картометрический метод	5.0	Закрепление отсутствует
1476	-	-	476640.76	1362828.71	Картометрический метод	5.0	Закрепление отсутствует
1477	-	-	476644.13	1362828.83	Картометрический метод	5.0	Закрепление отсутствует
1478	-	-	476677.91	1362830.04	Картометрический метод	5.0	Закрепление отсутствует
1479	-	-	476685.07	1362830.30	Картометрический метод	5.0	Закрепление отсутствует
1480	-	-	476699.86	1362833.97	Картометрический метод	5.0	Закрепление отсутствует
1481	-	-	476721.25	1362839.29	Картометрический метод	5.0	Закрепление отсутствует
1482	-	-	476742.57	1362844.59	Картометрический метод	5.0	Закрепление отсутствует
1483	-	-	476763.81	1362849.87	Картометрический метод	5.0	Закрепление отсутствует
1484	-	-	476784.97	1362855.13	Картометрический метод	5.0	Закрепление отсутствует
1485	-	-	476806.05	1362860.37	Картометрический метод	5.0	Закрепление отсутствует
1486	-	-	476822.40	1362864.43	Картометрический метод	5.0	Закрепление отсутствует
1487	-	-	476827.07	1362865.58	Картометрический метод	5.0	Закрепление отсутствует
1488	-	-	476848.00	1362870.76	Картометрический метод	5.0	Закрепление отсутствует
1489	-	-	476868.84	1362875.91	Картометрический метод	5.0	Закрепление отсутствует
1490	-	-	476889.61	1362881.03	Картометрический метод	5.0	Закрепление отсутствует
1491	-	-	476910.28	1362886.14	Картометрический метод	5.0	Закрепление отсутствует
1492	-	-	476925.73	1362889.96	Картометрический метод	5.0	Закрепление отсутствует
1493	-	-	476926.54	1362890.16	Картометрический метод	5.0	Закрепление отсутствует
1494	-	-	476930.91	1362891.07	Картометрический метод	5.0	Закрепление отсутствует
1495	-	-	476951.78	1362895.43	Картометрический метод	5.0	Закрепление отсутствует
1496	-	-	476938.96	1362942.08	Картометрический метод	5.0	Закрепление отсутствует

2. Сведения о характерных точках границ объекта							
Обозначение характерных точек границ	Существующие координаты, м		Измененные (уточненные) координаты, м		Метод определения координат характерной точки	Средняя квадратическая погрешность положения характерной точки (Mt), м	Описание обозначения точки на местности (при наличии)
	X	Y	X	Y			
1	2	3	4	5	6	7	8
1497	-	-	476937.54	1362947.22	Картометрический метод	5.0	Закрепление отсутствует
1498	-	-	476925.39	1363007.49	Картометрический метод	5.0	Закрепление отсутствует
1499	-	-	476906.27	1363066.41	Картометрический метод	5.0	Закрепление отсутствует
1500	-	-	476880.05	1363066.01	Картометрический метод	5.0	Закрепление отсутствует
1501	-	-	476844.40	1363065.46	Картометрический метод	5.0	Закрепление отсутствует
1502	-	-	476838.59	1363065.38	Картометрический метод	5.0	Закрепление отсутствует
1503	-	-	476816.08	1363064.79	Картометрический метод	5.0	Закрепление отсутствует
1504	-	-	476791.73	1363064.15	Картометрический метод	5.0	Закрепление отсутствует
1505	-	-	476781.32	1363063.88	Картометрический метод	5.0	Закрепление отсутствует
1506	-	-	476770.57	1363059.55	Картометрический метод	5.0	Закрепление отсутствует
1507	-	-	476749.37	1363051.01	Картометрический метод	5.0	Закрепление отсутствует
1508	-	-	476727.10	1363042.04	Картометрический метод	5.0	Закрепление отсутствует
1509	-	-	476726.58	1363041.77	Картометрический метод	5.0	Закрепление отсутствует
1510	-	-	476701.38	1363028.70	Картометрический метод	5.0	Закрепление отсутствует
1511	-	-	476669.93	1363012.40	Картометрический метод	5.0	Закрепление отсутствует
1512	-	-	476669.71	1363012.29	Картометрический метод	5.0	Закрепление отсутствует
1513	-	-	476626.35	1362993.70	Картометрический метод	5.0	Закрепление отсутствует
1514	-	-	476589.87	1362978.06	Картометрический метод	5.0	Закрепление отсутствует
1470	-	-	476552.26	1362975.60	Картометрический метод	5.0	Закрепление отсутствует
1515	-	-	477266.15	1355460.49	Картометрический метод	5.0	Закрепление отсутствует
1516	-	-	477259.47	1355448.95	Картометрический метод	5.0	Закрепление отсутствует
1517	-	-	477269.47	1355442.53	Картометрический метод	5.0	Закрепление отсутствует
1518	-	-	477270.13	1355444.14	Картометрический метод	5.0	Закрепление отсутствует
1519	-	-	477291.30	1355430.91	Картометрический метод	5.0	Закрепление отсутствует
1520	-	-	477301.15	1355429.51	Картометрический метод	5.0	Закрепление отсутствует

2. Сведения о характерных точках границ объекта							
Обозначение характерных точек границ	Существующие координаты, м		Измененные (уточненные) координаты, м		Метод определения координат характерной точки	Средняя квадратическая погрешность положения характерной точки (Mt), м	Описание обозначения точки на местности (при наличии)
	X	Y	X	Y			
1	2	3	4	5	6	7	8
1521	-	-	477309.07	1355445.20	Картометрический метод	5.0	Закрепление отсутствует
1522	-	-	477270.13	1355461.75	Картометрический метод	5.0	Закрепление отсутствует
1515	-	-	477266.15	1355460.49	Картометрический метод	5.0	Закрепление отсутствует
1523	-	-	477321.02	1348130.80	Картометрический метод	5.0	Закрепление отсутствует
1524	-	-	477317.09	1348081.92	Картометрический метод	5.0	Закрепление отсутствует
1525	-	-	477340.88	1348078.89	Картометрический метод	5.0	Закрепление отсутствует
1526	-	-	477345.89	1348091.09	Картометрический метод	5.0	Закрепление отсутствует
1527	-	-	477346.75	1348101.80	Картометрический метод	5.0	Закрепление отсутствует
1528	-	-	477344.77	1348129.82	Картометрический метод	5.0	Закрепление отсутствует
1523	-	-	477321.02	1348130.80	Картометрический метод	5.0	Закрепление отсутствует
1529	-	-	477320.25	1363251.61	Картометрический метод	5.0	Закрепление отсутствует
1530	-	-	477284.46	1363264.43	Картометрический метод	5.0	Закрепление отсутствует
1531	-	-	477278.14	1363235.34	Картометрический метод	5.0	Закрепление отсутствует
1532	-	-	477271.22	1363203.49	Картометрический метод	5.0	Закрепление отсутствует
1533	-	-	477264.83	1363174.05	Картометрический метод	5.0	Закрепление отсутствует
1534	-	-	477258.44	1363144.62	Картометрический метод	5.0	Закрепление отсутствует
1535	-	-	477290.89	1363137.57	Картометрический метод	5.0	Закрепление отсутствует
1536	-	-	477284.50	1363108.14	Картометрический метод	5.0	Закрепление отсутствует
1537	-	-	477325.73	1363099.18	Картометрический метод	5.0	Закрепление отсутствует
1538	-	-	477330.95	1363123.19	Картометрический метод	5.0	Закрепление отсутствует
1539	-	-	477337.34	1363152.63	Картометрический метод	5.0	Закрепление отсутствует
1540	-	-	477343.73	1363182.06	Картометрический метод	5.0	Закрепление отсутствует
1541	-	-	477350.39	1363212.75	Картометрический метод	5.0	Закрепление отсутствует
1542	-	-	477356.04	1363238.78	Картометрический метод	5.0	Закрепление отсутствует
1529	-	-	477320.25	1363251.61	Картометрический метод	5.0	Закрепление отсутствует

2. Сведения о характерных точках границ объекта							
Обозначение характерных точек границ	Существующие координаты, м		Измененные (уточненные) координаты, м		Метод определения координат характерной точки	Средняя квадратическая погрешность положения характерной точки (Mt), м	Описание обозначения точки на местности (при наличии)
	X	Y	X	Y			
1	2	3	4	5	6	7	8
1543	-	-	477332.38	1348490.84	Картометрический метод	5.0	Закрепление отсутствует
1544	-	-	477313.03	1348467.83	Картометрический метод	5.0	Закрепление отсутствует
1545	-	-	477314.11	1348462.85	Картометрический метод	5.0	Закрепление отсутствует
1546	-	-	477338.09	1348456.15	Картометрический метод	5.0	Закрепление отсутствует
1547	-	-	477375.38	1348445.73	Картометрический метод	5.0	Закрепление отсутствует
1548	-	-	477380.12	1348444.40	Картометрический метод	5.0	Закрепление отсутствует
1549	-	-	477394.40	1348454.96	Картометрический метод	5.0	Закрепление отсутствует
1550	-	-	477368.51	1348486.39	Картометрический метод	5.0	Закрепление отсутствует
1551	-	-	477365.02	1348490.69	Картометрический метод	5.0	Закрепление отсутствует
1552	-	-	477351.44	1348507.41	Картометрический метод	5.0	Закрепление отсутствует
1553	-	-	477337.59	1348495.37	Картометрический метод	5.0	Закрепление отсутствует
1543	-	-	477332.38	1348490.84	Картометрический метод	5.0	Закрепление отсутствует
1554	-	-	477485.56	1363672.06	Картометрический метод	5.0	Закрепление отсутствует
1555	-	-	477480.08	1363694.35	Картометрический метод	5.0	Закрепление отсутствует
1556	-	-	477495.38	1363714.70	Картометрический метод	5.0	Закрепление отсутствует
1557	-	-	477510.48	1363734.79	Картометрический метод	5.0	Закрепление отсутствует
1558	-	-	477526.83	1363756.53	Картометрический метод	5.0	Закрепление отсутствует
1559	-	-	477522.10	1363760.45	Картометрический метод	5.0	Закрепление отсутствует
1560	-	-	477482.41	1363793.30	Картометрический метод	5.0	Закрепление отсутствует
1561	-	-	477415.58	1363711.55	Картометрический метод	5.0	Закрепление отсутствует
1562	-	-	477403.72	1363724.53	Картометрический метод	5.0	Закрепление отсутствует
1563	-	-	477350.70	1363686.21	Картометрический метод	5.0	Закрепление отсутствует
1564	-	-	477418.65	1363592.19	Картометрический метод	5.0	Закрепление отсутствует
1565	-	-	477412.47	1363559.80	Картометрический метод	5.0	Закрепление отсутствует
1566	-	-	477425.38	1363553.84	Картометрический метод	5.0	Закрепление отсутствует

2. Сведения о характерных точках границ объекта							
Обозначение характерных точек границ	Существующие координаты, м		Измененные (уточненные) координаты, м		Метод определения координат характерной точки	Средняя квадратическая погрешность положения характерной точки (Mt), м	Описание обозначения точки на местности (при наличии)
	X	Y	X	Y			
1	2	3	4	5	6	7	8
1567	-	-	477513.03	1363550.44	Картометрический метод	5.0	Закрепление отсутствует
1568	-	-	477528.71	1363550.28	Картометрический метод	5.0	Закрепление отсутствует
1569	-	-	477539.93	1363579.66	Картометрический метод	5.0	Закрепление отсутствует
1570	-	-	477493.19	1363648.24	Картометрический метод	5.0	Закрепление отсутствует
1571	-	-	477490.42	1363652.30	Картометрический метод	5.0	Закрепление отсутствует
1554	-	-	477485.56	1363672.06	Картометрический метод	5.0	Закрепление отсутствует
1572	-	-	477488.60	1362979.64	Картометрический метод	5.0	Закрепление отсутствует
1573	-	-	477445.89	1362980.61	Картометрический метод	5.0	Закрепление отсутствует
1574	-	-	477433.36	1362983.99	Картометрический метод	5.0	Закрепление отсутствует
1575	-	-	477393.46	1362994.73	Картометрический метод	5.0	Закрепление отсутствует
1576	-	-	477386.36	1362996.64	Картометрический метод	5.0	Закрепление отсутствует
1577	-	-	477355.07	1362992.99	Картометрический метод	5.0	Закрепление отсутствует
1578	-	-	477317.92	1362977.40	Картометрический метод	5.0	Закрепление отсутствует
1579	-	-	477311.45	1362968.95	Картометрический метод	5.0	Закрепление отсутствует
1580	-	-	477325.88	1362956.17	Картометрический метод	5.0	Закрепление отсутствует
1581	-	-	477348.56	1362936.06	Картометрический метод	5.0	Закрепление отсутствует
1582	-	-	477350.52	1362934.32	Картометрический метод	5.0	Закрепление отсутствует
1583	-	-	477373.08	1362919.13	Картометрический метод	5.0	Закрепление отсутствует
1584	-	-	477399.24	1362901.50	Картометрический метод	5.0	Закрепление отсутствует
1585	-	-	477402.12	1362899.56	Картометрический метод	5.0	Закрепление отсутствует
1586	-	-	477400.17	1362889.49	Картометрический метод	5.0	Закрепление отсутствует
1587	-	-	477395.81	1362866.94	Картометрический метод	5.0	Закрепление отсутствует
1588	-	-	477362.63	1362857.79	Картометрический метод	5.0	Закрепление отсутствует
1589	-	-	477349.62	1362854.20	Картометрический метод	5.0	Закрепление отсутствует
1590	-	-	477343.91	1362852.62	Картометрический метод	5.0	Закрепление отсутствует

2. Сведения о характерных точках границ объекта							
Обозначение характерных точек границ	Существующие координаты, м		Измененные (уточненные) координаты, м		Метод определения координат характерной точки	Средняя квадратическая погрешность положения характерной точки (Mt), м	Описание обозначения точки на местности (при наличии)
	X	Y	X	Y			
1	2	3	4	5	6	7	8
1591	-	-	477319.81	1362859.11	Картометрический метод	5.0	Закрепление отсутствует
1592	-	-	477293.63	1362866.16	Картометрический метод	5.0	Закрепление отсутствует
1593	-	-	477275.05	1362871.16	Картометрический метод	5.0	Закрепление отсутствует
1594	-	-	477267.48	1362870.21	Картометрический метод	5.0	Закрепление отсутствует
1595	-	-	477232.67	1362865.86	Картометрический метод	5.0	Закрепление отсутствует
1596	-	-	477239.51	1362822.56	Картометрический метод	5.0	Закрепление отсутствует
1597	-	-	477239.51	1362822.56	Картометрический метод	5.0	Закрепление отсутствует
1598	-	-	477239.51	1362822.56	Картометрический метод	5.0	Закрепление отсутствует
1599	-	-	477240.62	1362815.54	Картометрический метод	5.0	Закрепление отсутствует
1600	-	-	477245.61	1362811.18	Картометрический метод	5.0	Закрепление отсутствует
1601	-	-	477245.60	1362811.18	Картометрический метод	5.0	Закрепление отсутствует
1602	-	-	477252.31	1362805.31	Картометрический метод	5.0	Закрепление отсутствует
1603	-	-	477288.29	1362781.96	Картометрический метод	5.0	Закрепление отсутствует
1604	-	-	477296.58	1362785.19	Картометрический метод	5.0	Закрепление отсутствует
1605	-	-	477306.17	1362788.93	Картометрический метод	5.0	Закрепление отсутствует
1606	-	-	477321.28	1362790.05	Картометрический метод	5.0	Закрепление отсутствует
1607	-	-	477334.75	1362782.35	Картометрический метод	5.0	Закрепление отсутствует
1608	-	-	477340.39	1362777.94	Картометрический метод	5.0	Закрепление отсутствует
1609	-	-	477350.23	1362770.23	Картометрический метод	5.0	Закрепление отсутствует
1610	-	-	477355.71	1362761.03	Картометрический метод	5.0	Закрепление отсутствует
1611	-	-	477365.09	1362758.73	Картометрический метод	5.0	Закрепление отсутствует
1612	-	-	477389.37	1362752.77	Картометрический метод	5.0	Закрепление отсутствует
1613	-	-	477413.65	1362746.81	Картометрический метод	5.0	Закрепление отсутствует
1614	-	-	477437.90	1362740.86	Картометрический метод	5.0	Закрепление отсутствует
1615	-	-	477458.37	1362779.71	Картометрический метод	5.0	Закрепление отсутствует



2. Сведения о характерных точках границ объекта							
Обозначение характерных точек границ	Существующие координаты, м		Измененные (уточненные) координаты, м		Метод определения координат характерной точки	Средняя квадратическая погрешность положения характерной точки (Mt), м	Описание обозначения точки на местности (при наличии)
	X	Y	X	Y			
1	2	3	4	5	6	7	8
1616	-	-	477458.36	1362779.70	Картометрический метод	5.0	Закрепление отсутствует
1617	-	-	477460.87	1362784.47	Картометрический метод	5.0	Закрепление отсутствует
1618	-	-	477473.31	1362808.08	Картометрический метод	5.0	Закрепление отсутствует
1619	-	-	477494.22	1362843.96	Картометрический метод	5.0	Закрепление отсутствует
1620	-	-	477514.35	1362878.53	Картометрический метод	5.0	Закрепление отсутствует
1621	-	-	477523.07	1362893.49	Картометрический метод	5.0	Закрепление отсутствует
1622	-	-	477534.49	1362913.09	Картометрический метод	5.0	Закрепление отсутствует
1623	-	-	477554.63	1362947.65	Картометрический метод	5.0	Закрепление отсутствует
1624	-	-	477554.68	1362947.73	Картометрический метод	5.0	Закрепление отсутствует
1625	-	-	477560.33	1362957.45	Картометрический метод	5.0	Закрепление отсутствует
1626	-	-	477558.48	1362970.26	Картометрический метод	5.0	Закрепление отсутствует
1627	-	-	477549.25	1362977.95	Картометрический метод	5.0	Закрепление отсутствует
1628	-	-	477526.52	1362978.87	Картометрический метод	5.0	Закрепление отсутствует
1572	-	-	477488.60	1362979.64	Картометрический метод	5.0	Закрепление отсутствует
1629	-	-	477824.85	1352440.32	Картометрический метод	5.0	Закрепление отсутствует
1630	-	-	477825.28	1352442.74	Картометрический метод	5.0	Закрепление отсутствует
1631	-	-	477783.92	1352452.60	Картометрический метод	5.0	Закрепление отсутствует
1632	-	-	477783.92	1352452.60	Картометрический метод	5.0	Закрепление отсутствует
1633	-	-	477775.41	1352399.06	Картометрический метод	5.0	Закрепление отсутствует
1634	-	-	477790.95	1352394.71	Картометрический метод	5.0	Закрепление отсутствует
1635	-	-	477800.61	1352403.21	Картометрический метод	5.0	Закрепление отсутствует
1636	-	-	477820.69	1352437.20	Картометрический метод	5.0	Закрепление отсутствует
1637	-	-	477824.84	1352440.31	Картометрический метод	5.0	Закрепление отсутствует
1629	-	-	477824.85	1352440.32	Картометрический метод	5.0	Закрепление отсутствует
1638	-	-	477843.63	1353260.13	Картометрический метод	5.0	Закрепление отсутствует

2. Сведения о характерных точках границ объекта							
Обозначение характерных точек границ	Существующие координаты, м		Измененные (уточненные) координаты, м		Метод определения координат характерной точки	Средняя квадратическая погрешность положения характерной точки (Mt), м	Описание обозначения точки на местности (при наличии)
	X	Y	X	Y			
1	2	3	4	5	6	7	8
1639	-	-	477845.74	1353251.19	Картометрический метод	5.0	Закрепление отсутствует
1640	-	-	477845.40	1353226.69	Картометрический метод	5.0	Закрепление отсутствует
1641	-	-	477876.38	1353233.02	Картометрический метод	5.0	Закрепление отсутствует
1642	-	-	477885.97	1353233.65	Картометрический метод	5.0	Закрепление отсутствует
1643	-	-	477880.27	1353263.84	Картометрический метод	5.0	Закрепление отсутствует
1638	-	-	477843.63	1353260.13	Картометрический метод	5.0	Закрепление отсутствует
1644	-	-	477878.87	1353538.07	Картометрический метод	5.0	Закрепление отсутствует
1645	-	-	477880.00	1353525.15	Картометрический метод	5.0	Закрепление отсутствует
1646	-	-	477880.46	1353520.00	Картометрический метод	5.0	Закрепление отсутствует
1647	-	-	477881.12	1353512.49	Картометрический метод	5.0	Закрепление отсутствует
1648	-	-	477881.75	1353505.02	Картометрический метод	5.0	Закрепление отсутствует
1649	-	-	477882.11	1353502.84	Картометрический метод	5.0	Закрепление отсутствует
1650	-	-	477882.15	1353502.85	Картометрический метод	5.0	Закрепление отсутствует
1651	-	-	477884.27	1353503.23	Картометрический метод	5.0	Закрепление отсутствует
1652	-	-	477889.62	1353504.19	Картометрический метод	5.0	Закрепление отсутствует
1653	-	-	477895.36	1353505.22	Картометрический метод	5.0	Закрепление отсутствует
1654	-	-	477901.01	1353506.23	Картометрический метод	5.0	Закрепление отсутствует
1655	-	-	477909.33	1353507.72	Картометрический метод	5.0	Закрепление отсутствует
1656	-	-	477913.10	1353508.40	Картометрический метод	5.0	Закрепление отсутствует
1657	-	-	477916.20	1353508.96	Картометрический метод	5.0	Закрепление отсутствует
1658	-	-	477921.30	1353509.87	Картометрический метод	5.0	Закрепление отсутствует
1659	-	-	477921.30	1353509.99	Картометрический метод	5.0	Закрепление отсутствует
1660	-	-	477921.36	1353512.11	Картометрический метод	5.0	Закрепление отсутствует
1661	-	-	477921.91	1353533.09	Картометрический метод	5.0	Закрепление отсутствует
1662	-	-	477885.69	1353535.76	Картометрический метод	5.0	Закрепление отсутствует

2. Сведения о характерных точках границ объекта							
Обозначение характерных точек границ	Существующие координаты, м		Измененные (уточненные) координаты, м		Метод определения координат характерной точки	Средняя квадратическая погрешность положения характерной точки (Mt), м	Описание обозначения точки на местности (при наличии)
	X	Y	X	Y			
1	2	3	4	5	6	7	8
1663	-	-	477879.08	1353538.00	Картометрический метод	5.0	Закрепление отсутствует
1644	-	-	477878.87	1353538.07	Картометрический метод	5.0	Закрепление отсутствует
1664	-	-	477737.05	1363507.70	Картометрический метод	5.0	Закрепление отсутствует
1665	-	-	477716.56	1363453.32	Картометрический метод	5.0	Закрепление отсутствует
1666	-	-	477733.56	1363348.07	Картометрический метод	5.0	Закрепление отсутствует
1667	-	-	477766.12	1363353.43	Картометрический метод	5.0	Закрепление отсутствует
1668	-	-	477788.92	1363364.75	Картометрический метод	5.0	Закрепление отсутствует
1669	-	-	477810.70	1363377.02	Картометрический метод	5.0	Закрепление отсутствует
1670	-	-	477832.48	1363389.30	Картометрический метод	5.0	Закрепление отсутствует
1671	-	-	477854.26	1363401.57	Картометрический метод	5.0	Закрепление отсутствует
1672	-	-	477865.44	1363407.87	Картометрический метод	5.0	Закрепление отсутствует
1673	-	-	477871.89	1363425.76	Картометрический метод	5.0	Закрепление отсутствует
1674	-	-	477880.72	1363450.25	Картометрический метод	5.0	Закрепление отсутствует
1675	-	-	477933.71	1363494.82	Картометрический метод	5.0	Закрепление отсутствует
1676	-	-	477904.87	1363546.00	Картометрический метод	5.0	Закрепление отсутствует
1677	-	-	477896.37	1363551.57	Картометрический метод	5.0	Закрепление отсутствует
1678	-	-	477858.72	1363576.27	Картометрический метод	5.0	Закрепление отсутствует
1679	-	-	477845.95	1363569.07	Картометрический метод	5.0	Закрепление отсутствует
1680	-	-	477824.17	1363556.80	Картометрический метод	5.0	Закрепление отсутствует
1681	-	-	477802.39	1363544.52	Картометрический метод	5.0	Закрепление отсутствует
1682	-	-	477780.61	1363532.25	Картометрический метод	5.0	Закрепление отсутствует
1683	-	-	477758.83	1363519.97	Картометрический метод	5.0	Закрепление отсутствует
1664	-	-	477737.05	1363507.70	Картометрический метод	5.0	Закрепление отсутствует
1684	-	-	477892.80	1355454.73	Картометрический метод	5.0	Закрепление отсутствует
1685	-	-	477863.69	1355446.79	Картометрический метод	5.0	Закрепление отсутствует

2. Сведения о характерных точках границ объекта							
Обозначение характерных точек границ	Существующие координаты, м		Измененные (уточненные) координаты, м		Метод определения координат характерной точки	Средняя квадратическая погрешность положения характерной точки (Mt), м	Описание обозначения точки на местности (при наличии)
	X	Y	X	Y			
1	2	3	4	5	6	7	8
1686	-	-	477855.76	1355428.27	Картометрический метод	5.0	Закрепление отсутствует
1687	-	-	477855.76	1355405.78	Картометрический метод	5.0	Закрепление отсутствует
1688	-	-	477859.16	1355398.94	Картометрический метод	5.0	Закрепление отсутствует
1689	-	-	477856.04	1355392.32	Картометрический метод	5.0	Закрепление отсутствует
1690	-	-	477855.92	1355392.07	Картометрический метод	5.0	Закрепление отсутствует
1691	-	-	477864.62	1355387.97	Картометрический метод	5.0	Закрепление отсутствует
1692	-	-	477888.11	1355376.88	Картометрический метод	5.0	Закрепление отсутствует
1693	-	-	477880.81	1355355.43	Картометрический метод	5.0	Закрепление отсутствует
1694	-	-	477885.83	1355345.34	Картометрический метод	5.0	Закрепление отсутствует
1695	-	-	477893.11	1355330.70	Картометрический метод	5.0	Закрепление отсутствует
1696	-	-	477895.44	1355309.21	Картометрический метод	5.0	Закрепление отсутствует
1697	-	-	477897.86	1355299.56	Картометрический метод	5.0	Закрепление отсутствует
1698	-	-	477929.15	1355311.88	Картометрический метод	5.0	Закрепление отсутствует
1699	-	-	477939.02	1355450.90	Картометрический метод	5.0	Закрепление отсутствует
1700	-	-	477941.25	1355464.73	Картометрический метод	5.0	Закрепление отсутствует
1701	-	-	477936.45	1355469.28	Картометрический метод	5.0	Закрепление отсутствует
1702	-	-	477930.32	1355476.77	Картометрический метод	5.0	Закрепление отсутствует
1703	-	-	477928.90	1355457.21	Картометрический метод	5.0	Закрепление отсутствует
1704	-	-	477905.66	1355468.45	Картометрический метод	5.0	Закрепление отсутствует
1684	-	-	477892.80	1355454.73	Картометрический метод	5.0	Закрепление отсутствует
1705	-	-	477915.20	1352476.28	Картометрический метод	5.0	Закрепление отсутствует
1706	-	-	477905.71	1352441.87	Картометрический метод	5.0	Закрепление отсутствует
1707	-	-	477916.19	1352444.81	Картометрический метод	5.0	Закрепление отсутствует
1708	-	-	477928.58	1352450.79	Картометрический метод	5.0	Закрепление отсутствует
1709	-	-	477935.37	1352454.07	Картометрический метод	5.0	Закрепление отсутствует

2. Сведения о характерных точках границ объекта							
Обозначение характерных точек границ	Существующие координаты, м		Измененные (уточненные) координаты, м		Метод определения координат характерной точки	Средняя квадратическая погрешность положения характерной точки (Mt), м	Описание обозначения точки на местности (при наличии)
	X	Y	X	Y			
1	2	3	4	5	6	7	8
1710	-	-	477947.94	1352463.33	Картометрический метод	5.0	Закрепление отсутствует
1711	-	-	477949.03	1352463.63	Картометрический метод	5.0	Закрепление отсутствует
1705	-	-	477915.20	1352476.28	Картометрический метод	5.0	Закрепление отсутствует
1712	-	-	478437.25	1352551.38	Картометрический метод	5.0	Закрепление отсутствует
1713	-	-	478426.12	1352536.53	Картометрический метод	5.0	Закрепление отсутствует
1714	-	-	478421.35	1352524.87	Картометрический метод	5.0	Закрепление отсутствует
1715	-	-	478418.79	1352520.74	Картометрический метод	5.0	Закрепление отсутствует
1716	-	-	478415.67	1352515.70	Картометрический метод	5.0	Закрепление отсутствует
1717	-	-	478414.46	1352513.74	Картометрический метод	5.0	Закрепление отсутствует
1718	-	-	478407.04	1352504.20	Картометрический метод	5.0	Закрепление отсутствует
1719	-	-	478405.46	1352503.24	Картометрический метод	5.0	Закрепление отсутствует
1720	-	-	478399.81	1352499.79	Картометрический метод	5.0	Закрепление отсутствует
1721	-	-	478397.49	1352498.37	Картометрический метод	5.0	Закрепление отсутствует
1722	-	-	478393.52	1352495.92	Картометрический метод	5.0	Закрепление отсутствует
1723	-	-	478390.60	1352494.12	Картометрический метод	5.0	Закрепление отсутствует
1724	-	-	478375.76	1352488.82	Картометрический метод	5.0	Закрепление отсутствует
1725	-	-	478358.34	1352483.54	Картометрический метод	5.0	Закрепление отсутствует
1726	-	-	478358.27	1352483.52	Картометрический метод	5.0	Закрепление отсутствует
1727	-	-	478335.47	1352481.40	Картометрический метод	5.0	Закрепление отсутствует
1728	-	-	478333.46	1352480.95	Картометрический метод	5.0	Закрепление отсутствует
1729	-	-	478319.04	1352477.69	Картометрический метод	5.0	Закрепление отсутствует
1730	-	-	478303.13	1352465.50	Картометрический метод	5.0	Закрепление отсутствует
1731	-	-	478295.18	1352457.02	Картометрический метод	5.0	Закрепление отсутствует
1732	-	-	478291.47	1352448.53	Картометрический метод	5.0	Закрепление отсутствует
1733	-	-	478288.82	1352441.64	Картометрический метод	5.0	Закрепление отсутствует

2. Сведения о характерных точках границ объекта							
Обозначение характерных точек границ	Существующие координаты, м		Измененные (уточненные) координаты, м		Метод определения координат характерной точки	Средняя квадратическая погрешность положения характерной точки (Mt), м	Описание обозначения точки на местности (при наличии)
	X	Y	X	Y			
1	2	3	4	5	6	7	8
1734	-	-	478287.76	1352438.46	Картометрический метод	5.0	Закрепление отсутствует
1735	-	-	478282.81	1352437.28	Картометрический метод	5.0	Закрепление отсутствует
1736	-	-	478282.81	1352437.28	Картометрический метод	5.0	Закрепление отсутствует
1737	-	-	478263.38	1352432.63	Картометрический метод	5.0	Закрепление отсутствует
1738	-	-	478266.55	1352429.31	Картометрический метод	5.0	Закрепление отсутствует
1739	-	-	478266.56	1352429.30	Картометрический метод	5.0	Закрепление отсутствует
1740	-	-	478271.81	1352423.80	Картометрический метод	5.0	Закрепление отсутствует
1741	-	-	478271.81	1352423.80	Картометрический метод	5.0	Закрепление отсутствует
1742	-	-	478274.51	1352420.97	Картометрический метод	5.0	Закрепление отсутствует
1743	-	-	478279.16	1352419.08	Картометрический метод	5.0	Закрепление отсутствует
1744	-	-	478294.12	1352413.02	Картометрический метод	5.0	Закрепление отсутствует
1745	-	-	478378.39	1352441.32	Картометрический метод	5.0	Закрепление отсутствует
1746	-	-	478403.33	1352450.12	Картометрический метод	5.0	Закрепление отсутствует
1747	-	-	478421.88	1352469.21	Картометрический метод	5.0	Закрепление отсутствует
1748	-	-	478435.13	1352475.57	Картометрический метод	5.0	Закрепление отсутствует
1749	-	-	478436.21	1352476.19	Картометрический метод	5.0	Закрепление отсутствует
1750	-	-	478432.65	1352485.98	Картометрический метод	5.0	Закрепление отсутствует
1751	-	-	478480.56	1352546.52	Картометрический метод	5.0	Закрепление отсутствует
1752	-	-	478507.06	1352516.13	Картометрический метод	5.0	Закрепление отсутствует
1753	-	-	478510.41	1352521.16	Картометрический метод	5.0	Закрепление отсутствует
1754	-	-	478521.01	1352538.65	Картометрический метод	5.0	Закрепление отсутствует
1755	-	-	478533.73	1352554.03	Картометрический метод	5.0	Закрепление отсутствует
1756	-	-	478543.28	1352572.05	Картометрический метод	5.0	Закрепление отсутствует
1757	-	-	478552.82	1352589.54	Картометрический метод	5.0	Закрепление отсутствует
1758	-	-	478538.50	1352633.01	Картометрический метод	5.0	Закрепление отсутствует

2. Сведения о характерных точках границ объекта							
Обозначение характерных точек границ	Существующие координаты, м		Измененные (уточненные) координаты, м		Метод определения координат характерной точки	Средняя квадратическая погрешность положения характерной точки (Mt), м	Описание обозначения точки на местности (при наличии)
	X	Y	X	Y			
1	2	3	4	5	6	7	8
1759	-	-	478531.61	1352618.17	Картометрический метод	5.0	Закрепление отсутствует
1760	-	-	478525.78	1352602.80	Картометрический метод	5.0	Закрепление отсутствует
1761	-	-	478517.30	1352592.20	Картометрический метод	5.0	Закрепление отсутствует
1762	-	-	478509.88	1352582.12	Картометрический метод	5.0	Закрепление отсутствует
1763	-	-	478489.73	1352573.64	Картометрический метод	5.0	Закрепление отсутствует
1764	-	-	478472.77	1352569.93	Картометрический метод	5.0	Закрепление отсутствует
1765	-	-	478461.31	1352565.48	Картометрический метод	5.0	Закрепление отсутствует
1766	-	-	478453.69	1352562.51	Картометрический метод	5.0	Закрепление отсутствует
1767	-	-	478441.17	1352554.04	Картометрический метод	5.0	Закрепление отсутствует
1768	-	-	478439.73	1352553.06	Картометрический метод	5.0	Закрепление отсутствует
1712	-	-	478437.25	1352551.38	Картометрический метод	5.0	Закрепление отсутствует
1769	-	-	478327.60	1354873.35	Картометрический метод	5.0	Закрепление отсутствует
1770	-	-	478276.42	1354827.53	Картометрический метод	5.0	Закрепление отсутствует
1771	-	-	478304.42	1354792.33	Картометрический метод	5.0	Закрепление отсутствует
1772	-	-	478339.55	1354780.52	Картометрический метод	5.0	Закрепление отсутствует
1773	-	-	478437.66	1354752.66	Картометрический метод	5.0	Закрепление отсутствует
1774	-	-	478545.05	1354640.29	Картометрический метод	5.0	Закрепление отсутствует
1775	-	-	478586.75	1354604.37	Картометрический метод	5.0	Закрепление отсутствует
1776	-	-	478619.22	1354587.32	Картометрический метод	5.0	Закрепление отсутствует
1777	-	-	478621.28	1354587.60	Картометрический метод	5.0	Закрепление отсутствует
1778	-	-	478708.27	1354599.26	Картометрический метод	5.0	Закрепление отсутствует
1779	-	-	478727.04	1354608.21	Картометрический метод	5.0	Закрепление отсутствует
1780	-	-	478747.97	1354705.66	Картометрический метод	5.0	Закрепление отсутствует
1781	-	-	478735.28	1354722.26	Картометрический метод	5.0	Закрепление отсутствует
1782	-	-	478542.33	1354974.75	Картометрический метод	5.0	Закрепление отсутствует

2. Сведения о характерных точках границ объекта							
Обозначение характерных точек границ	Существующие координаты, м		Измененные (уточненные) координаты, м		Метод определения координат характерной точки	Средняя квадратическая погрешность положения характерной точки (Mt), м	Описание обозначения точки на местности (при наличии)
	X	Y	X	Y			
1	2	3	4	5	6	7	8
1783	-	-	478518.97	1355008.77	Картометрический метод	5.0	Закрепление отсутствует
1784	-	-	478497.47	1355005.88	Картометрический метод	5.0	Закрепление отсутствует
1785	-	-	478417.73	1354954.04	Картометрический метод	5.0	Закрепление отсутствует
1786	-	-	478328.90	1354874.51	Картометрический метод	5.0	Закрепление отсутствует
1769	-	-	478327.60	1354873.35	Картометрический метод	5.0	Закрепление отсутствует
1787	-	-	478788.85	1355009.38	Картометрический метод	5.0	Закрепление отсутствует
1788	-	-	478776.09	1355041.58	Картометрический метод	5.0	Закрепление отсутствует
1789	-	-	478769.76	1355057.56	Картометрический метод	5.0	Закрепление отсутствует
1790	-	-	478766.76	1355065.11	Картометрический метод	5.0	Закрепление отсутствует
1791	-	-	478763.42	1355073.53	Картометрический метод	5.0	Закрепление отсутствует
1792	-	-	478748.65	1355092.28	Картометрический метод	5.0	Закрепление отсутствует
1793	-	-	478747.64	1355091.86	Картометрический метод	5.0	Закрепление отсутствует
1794	-	-	478733.08	1355096.15	Картометрический метод	5.0	Закрепление отсутствует
1795	-	-	478736.47	1355107.73	Картометрический метод	5.0	Закрепление отсутствует
1796	-	-	478737.29	1355110.53	Картометрический метод	5.0	Закрепление отсутствует
1797	-	-	478733.35	1355111.70	Картометрический метод	5.0	Закрепление отсутствует
1798	-	-	478728.14	1355113.24	Картометрический метод	5.0	Закрепление отсутствует
1799	-	-	478722.93	1355114.78	Картометрический метод	5.0	Закрепление отсутствует
1800	-	-	478719.75	1355121.16	Картометрический метод	5.0	Закрепление отсутствует
1801	-	-	478697.48	1355110.05	Картометрический метод	5.0	Закрепление отсутствует
1802	-	-	478683.06	1355102.85	Картометрический метод	5.0	Закрепление отсутствует
1803	-	-	478680.46	1355101.55	Картометрический метод	5.0	Закрепление отсутствует
1804	-	-	478655.13	1355076.00	Картометрический метод	5.0	Закрепление отсутствует
1805	-	-	478657.46	1355071.33	Картометрический метод	5.0	Закрепление отсутствует
1806	-	-	478649.92	1355044.38	Картометрический метод	5.0	Закрепление отсутствует



2. Сведения о характерных точках границ объекта							
Обозначение характерных точек границ	Существующие координаты, м		Измененные (уточненные) координаты, м		Метод определения координат характерной точки	Средняя квадратическая погрешность положения характерной точки (Mt), м	Описание обозначения точки на местности (при наличии)
	X	Y	X	Y			
1	2	3	4	5	6	7	8
1807	-	-	478629.46	1355050.10	Картометрический метод	5.0	Закрепление отсутствует
1808	-	-	478629.40	1355050.03	Картометрический метод	5.0	Закрепление отсутствует
1809	-	-	478633.70	1355036.44	Картометрический метод	5.0	Закрепление отсутствует
1810	-	-	478651.90	1354978.88	Картометрический метод	5.0	Закрепление отсутствует
1811	-	-	478653.26	1354974.59	Картометрический метод	5.0	Закрепление отсутствует
1812	-	-	478671.21	1354949.35	Картометрический метод	5.0	Закрепление отсутствует
1813	-	-	478689.49	1354923.65	Картометрический метод	5.0	Закрепление отсутствует
1814	-	-	478699.24	1354926.73	Картометрический метод	5.0	Закрепление отсутствует
1815	-	-	478708.80	1354896.50	Картометрический метод	5.0	Закрепление отсутствует
1816	-	-	478719.90	1354880.89	Картометрический метод	5.0	Закрепление отсутствует
1817	-	-	478727.21	1354870.61	Картометрический метод	5.0	Закрепление отсутствует
1818	-	-	478737.34	1354873.82	Картометрический метод	5.0	Закрепление отсутствует
1819	-	-	478741.02	1354862.30	Картометрический метод	5.0	Закрепление отсутствует
1820	-	-	478744.76	1354850.75	Картометрический метод	5.0	Закрепление отсутствует
1821	-	-	478741.96	1354849.88	Картометрический метод	5.0	Закрепление отсутствует
1822	-	-	478749.79	1354838.88	Картометрический метод	5.0	Закрепление отсутствует
1823	-	-	478755.27	1354840.60	Картометрический метод	5.0	Закрепление отсутствует
1824	-	-	478756.50	1354836.72	Картометрический метод	5.0	Закрепление отсутствует
1825	-	-	478758.39	1354837.28	Картометрический метод	5.0	Закрепление отсутствует
1826	-	-	478761.03	1354828.93	Картометрический метод	5.0	Закрепление отсутствует
1827	-	-	478764.36	1354818.39	Картометрический метод	5.0	Закрепление отсутствует
1828	-	-	478783.61	1354784.23	Картометрический метод	5.0	Закрепление отсутствует
1829	-	-	478777.80	1354775.90	Картометрический метод	5.0	Закрепление отсутствует
1830	-	-	478781.08	1354765.54	Картометрический метод	5.0	Закрепление отсутствует
1831	-	-	478804.12	1354772.78	Картометрический метод	5.0	Закрепление отсутствует

2. Сведения о характерных точках границ объекта							
Обозначение характерных точек границ	Существующие координаты, м		Измененные (уточненные) координаты, м		Метод определения координат характерной точки	Средняя квадратическая погрешность положения характерной точки (M <sub>t</sub> ), м	Описание обозначения точки на местности (при наличии)
	X	Y	X	Y			
1	2	3	4	5	6	7	8
1832	-	-	478811.63	1354775.14	Картометрический метод	5.0	Закрепление отсутствует
1833	-	-	478880.56	1354796.78	Картометрический метод	5.0	Закрепление отсутствует
1834	-	-	478870.01	1354830.15	Картометрический метод	5.0	Закрепление отсутствует
1835	-	-	478864.71	1354846.90	Картометрический метод	5.0	Закрепление отсутствует
1836	-	-	478857.88	1354868.51	Картометрический метод	5.0	Закрепление отсутствует
1837	-	-	478848.09	1354899.46	Картометрический метод	5.0	Закрепление отсутствует
1838	-	-	478830.36	1354955.53	Картометрический метод	5.0	Закрепление отсутствует
1839	-	-	478821.78	1354982.65	Картометрический метод	5.0	Закрепление отсутствует
1840	-	-	478816.47	1354999.47	Картометрический метод	5.0	Закрепление отсутствует
1841	-	-	478811.15	1355016.28	Картометрический метод	5.0	Закрепление отсутствует
1787	-	-	478788.85	1355009.38	Картометрический метод	5.0	Закрепление отсутствует
1842	-	-	478989.79	1346496.39	Картометрический метод	5.0	Закрепление отсутствует
1843	-	-	478988.17	1346499.11	Картометрический метод	5.0	Закрепление отсутствует
1844	-	-	478885.41	1346521.66	Картометрический метод	5.0	Закрепление отсутствует
1845	-	-	478837.39	1346519.81	Картометрический метод	5.0	Закрепление отсутствует
1846	-	-	478835.67	1346478.01	Картометрический метод	5.0	Закрепление отсутствует
1847	-	-	478833.98	1346436.82	Картометрический метод	5.0	Закрепление отсутствует
1848	-	-	478833.64	1346428.57	Картометрический метод	5.0	Закрепление отсутствует
1849	-	-	478872.71	1346407.36	Картометрический метод	5.0	Закрепление отсутствует
1850	-	-	478917.16	1346413.71	Картометрический метод	5.0	Закрепление отсутствует
1851	-	-	478972.19	1346413.71	Картометрический метод	5.0	Закрепление отсутствует
1852	-	-	479020.87	1346396.78	Картометрический метод	5.0	Закрепление отсутствует
1853	-	-	479050.07	1346463.29	Картометрический метод	5.0	Закрепление отсутствует
1854	-	-	479043.07	1346457.65	Картометрический метод	5.0	Закрепление отсутствует
1855	-	-	479041.07	1346456.04	Картометрический метод	5.0	Закрепление отсутствует

2. Сведения о характерных точках границ объекта							
Обозначение характерных точек границ	Существующие координаты, м		Измененные (уточненные) координаты, м		Метод определения координат характерной точки	Средняя квадратическая погрешность положения характерной точки (Mt), м	Описание обозначения точки на местности (при наличии)
	X	Y	X	Y			
1	2	3	4	5	6	7	8
1856	-	-	479032.47	1346449.11	Картометрический метод	5.0	Закрепление отсутствует
1857	-	-	478984.82	1346474.71	Картометрический метод	5.0	Закрепление отсутствует
1858	-	-	478988.04	1346488.80	Картометрический метод	5.0	Закрепление отсутствует
1859	-	-	478988.04	1346488.81	Картометрический метод	5.0	Закрепление отсутствует
1842	-	-	478989.79	1346496.39	Картометрический метод	5.0	Закрепление отсутствует
1860	-	-	479094.17	1346386.48	Картометрический метод	5.0	Закрепление отсутствует
1861	-	-	479084.37	1346337.51	Картометрический метод	5.0	Закрепление отсутствует
1862	-	-	479129.15	1346326.32	Картометрический метод	5.0	Закрепление отсутствует
1863	-	-	479141.78	1346320.10	Картометрический метод	5.0	Закрепление отсутствует
1864	-	-	479144.77	1346318.62	Картометрический метод	5.0	Закрепление отсутствует
1865	-	-	479146.29	1346321.00	Картометрический метод	5.0	Закрепление отсутствует
1866	-	-	479178.25	1346300.54	Картометрический метод	5.0	Закрепление отсутствует
1867	-	-	479196.56	1346288.83	Картометрический метод	5.0	Закрепление отсутствует
1868	-	-	479245.24	1346265.55	Картометрический метод	5.0	Закрепление отсутствует
1869	-	-	479253.56	1346288.00	Картометрический метод	5.0	Закрепление отсутствует
1870	-	-	479266.41	1346322.70	Картометрический метод	5.0	Закрепление отсутствует
1871	-	-	479266.41	1346373.50	Картометрический метод	5.0	Закрепление отсутствует
1872	-	-	479217.25	1346386.51	Картометрический метод	5.0	Закрепление отсутствует
1873	-	-	479162.87	1346400.90	Картометрический метод	5.0	Закрепление отсутствует
1874	-	-	479142.89	1346406.19	Картометрический метод	5.0	Закрепление отсутствует
1875	-	-	479122.47	1346411.60	Картометрический метод	5.0	Закрепление отсутствует
1876	-	-	479094.96	1346390.43	Картометрический метод	5.0	Закрепление отсутствует
1860	-	-	479094.17	1346386.48	Картометрический метод	5.0	Закрепление отсутствует
1877	-	-	479596.11	1345697.45	Картометрический метод	5.0	Закрепление отсутствует
1878	-	-	479596.14	1345697.43	Картометрический метод	5.0	Закрепление отсутствует

2. Сведения о характерных точках границ объекта							
Обозначение характерных точек границ	Существующие координаты, м		Измененные (уточненные) координаты, м		Метод определения координат характерной точки	Средняя квадратическая погрешность положения характерной точки (Mt), м	Описание обозначения точки на местности (при наличии)
	X	Y	X	Y			
1	2	3	4	5	6	7	8
1879	-	-	479596.15	1345697.42	Картометрический метод	5.0	Закрепление отсутствует
1880	-	-	479591.18	1345695.47	Картометрический метод	5.0	Закрепление отсутствует
1881	-	-	479577.68	1345690.17	Картометрический метод	5.0	Закрепление отсутствует
1882	-	-	479551.25	1345647.75	Картометрический метод	5.0	Закрепление отсутствует
1883	-	-	479544.16	1345650.78	Картометрический метод	5.0	Закрепление отсутствует
1884	-	-	479562.42	1345702.34	Картометрический метод	5.0	Закрепление отсутствует
1885	-	-	479548.55	1345705.05	Картометрический метод	5.0	Закрепление отсутствует
1886	-	-	479535.24	1345710.17	Картометрический метод	5.0	Закрепление отсутствует
1887	-	-	479522.45	1345715.09	Картометрический метод	5.0	Закрепление отсутствует
1888	-	-	479507.12	1345723.40	Картометрический метод	5.0	Закрепление отсутствует
1889	-	-	479498.44	1345728.10	Картометрический метод	5.0	Закрепление отсутствует
1890	-	-	479486.22	1345732.36	Картометрический метод	5.0	Закрепление отсутствует
1891	-	-	479482.67	1345733.60	Картометрический метод	5.0	Закрепление отсутствует
1892	-	-	479464.52	1345733.56	Картометрический метод	5.0	Закрепление отсутствует
1893	-	-	479451.47	1345724.46	Картометрический метод	5.0	Закрепление отсутствует
1894	-	-	479446.67	1345708.49	Картометрический метод	5.0	Закрепление отсутствует
1895	-	-	479450.01	1345694.53	Картометрический метод	5.0	Закрепление отсутствует
1896	-	-	479450.27	1345690.89	Картометрический метод	5.0	Закрепление отсутствует
1897	-	-	479451.14	1345678.55	Картометрический метод	5.0	Закрепление отсутствует
1898	-	-	479451.75	1345669.93	Картометрический метод	5.0	Закрепление отсутствует
1899	-	-	479444.07	1345642.71	Картометрический метод	5.0	Закрепление отсутствует
1900	-	-	479438.08	1345621.46	Картометрический метод	5.0	Закрепление отсутствует
1901	-	-	479445.01	1345596.18	Картометрический метод	5.0	Закрепление отсутствует
1902	-	-	479452.53	1345568.77	Картометрический метод	5.0	Закрепление отсутствует
1903	-	-	479461.10	1345537.50	Картометрический метод	5.0	Закрепление отсутствует

2. Сведения о характерных точках границ объекта							
Обозначение характерных точек границ	Существующие координаты, м		Измененные (уточненные) координаты, м		Метод определения координат характерной точки	Средняя квадратическая погрешность положения характерной точки (Mt), м	Описание обозначения точки на местности (при наличии)
	X	Y	X	Y			
1	2	3	4	5	6	7	8
1904	-	-	479469.16	1345508.10	Картометрический метод	5.0	Закрепление отсутствует
1905	-	-	479468.84	1345502.20	Картометрический метод	5.0	Закрепление отсутствует
1906	-	-	479466.75	1345463.58	Картометрический метод	5.0	Закрепление отсутствует
1907	-	-	479454.54	1345453.69	Картометрический метод	5.0	Закрепление отсутствует
1908	-	-	479441.14	1345442.83	Картометрический метод	5.0	Закрепление отсутствует
1909	-	-	479442.41	1345439.61	Картометрический метод	5.0	Закрепление отсутствует
1910	-	-	479442.41	1345439.60	Картометрический метод	5.0	Закрепление отсутствует
1911	-	-	479443.61	1345436.57	Картометрический метод	5.0	Закрепление отсутствует
1912	-	-	479449.03	1345422.83	Картометрический метод	5.0	Закрепление отсутствует
1913	-	-	479449.12	1345422.60	Картометрический метод	5.0	Закрепление отсутствует
1914	-	-	479452.87	1345413.11	Картометрический метод	5.0	Закрепление отсутствует
1915	-	-	479461.91	1345390.22	Картометрический метод	5.0	Закрепление отсутствует
1916	-	-	479463.27	1345386.77	Картометрический метод	5.0	Закрепление отсутствует
1917	-	-	479524.57	1345405.38	Картометрический метод	5.0	Закрепление отсутствует
1918	-	-	479533.12	1345415.52	Картометрический метод	5.0	Закрепление отсутствует
1919	-	-	479540.36	1345421.39	Картометрический метод	5.0	Закрепление отсутствует
1920	-	-	479541.26	1345422.13	Картометрический метод	5.0	Закрепление отсутствует
1921	-	-	479547.44	1345427.14	Картометрический метод	5.0	Закрепление отсутствует
1922	-	-	479555.79	1345429.60	Картометрический метод	5.0	Закрепление отсутствует
1923	-	-	479562.64	1345431.26	Картометрический метод	5.0	Закрепление отсутствует
1924	-	-	479582.69	1345422.27	Картометрический метод	5.0	Закрепление отсутствует
1925	-	-	479605.44	1345426.55	Картометрический метод	5.0	Закрепление отсутствует
1926	-	-	479605.31	1345448.64	Картометрический метод	5.0	Закрепление отсутствует
1927	-	-	479599.48	1345462.71	Картометрический метод	5.0	Закрепление отсутствует
1928	-	-	479598.86	1345464.45	Картометрический метод	5.0	Закрепление отсутствует

2. Сведения о характерных точках границ объекта							
Обозначение характерных точек границ	Существующие координаты, м		Измененные (уточненные) координаты, м		Метод определения координат характерной точки	Средняя квадратическая погрешность положения характерной точки (Mt), м	Описание обозначения точки на местности (при наличии)
	X	Y	X	Y			
1	2	3	4	5	6	7	8
1929	-	-	479597.13	1345469.33	Картометрический метод	5.0	Закрепление отсутствует
1930	-	-	479592.37	1345499.33	Картометрический метод	5.0	Закрепление отсутствует
1931	-	-	479591.15	1345507.02	Картометрический метод	5.0	Закрепление отсутствует
1932	-	-	479588.70	1345523.45	Картометрический метод	5.0	Закрепление отсутствует
1933	-	-	479595.15	1345552.82	Картометрический метод	5.0	Закрепление отсутствует
1934	-	-	479596.72	1345558.96	Картометрический метод	5.0	Закрепление отсутствует
1935	-	-	479597.75	1345562.15	Картометрический метод	5.0	Закрепление отсутствует
1936	-	-	479607.88	1345593.72	Картометрический метод	5.0	Закрепление отсутствует
1937	-	-	479608.05	1345594.24	Картометрический метод	5.0	Закрепление отсутствует
1938	-	-	479619.79	1345623.91	Картометрический метод	5.0	Закрепление отсутствует
1939	-	-	479619.93	1345624.27	Картометрический метод	5.0	Закрепление отсутствует
1940	-	-	479629.39	1345647.90	Картометрический метод	5.0	Закрепление отсутствует
1941	-	-	479634.82	1345674.00	Картометрический метод	5.0	Закрепление отсутствует
1942	-	-	479636.35	1345681.36	Картометрический метод	5.0	Закрепление отсутствует
1943	-	-	479635.51	1345681.70	Картометрический метод	5.0	Закрепление отсутствует
1944	-	-	479621.83	1345687.17	Картометрический метод	5.0	Закрепление отсутствует
1945	-	-	479611.88	1345691.14	Картометрический метод	5.0	Закрепление отсутствует
1946	-	-	479600.07	1345695.86	Картометрический метод	5.0	Закрепление отсутствует
1947	-	-	479596.15	1345697.43	Картометрический метод	5.0	Закрепление отсутствует
1877	-	-	479596.11	1345697.45	Картометрический метод	5.0	Закрепление отсутствует
1948	-	-	480282.95	1359984.33	Картометрический метод	5.0	Закрепление отсутствует
1949	-	-	480277.49	1360013.02	Картометрический метод	5.0	Закрепление отсутствует
1950	-	-	480277.49	1360013.03	Картометрический метод	5.0	Закрепление отсутствует
1951	-	-	480273.85	1360032.17	Картометрический метод	5.0	Закрепление отсутствует
1952	-	-	480270.13	1360052.99	Картометрический метод	5.0	Закрепление отсутствует

2. Сведения о характерных точках границ объекта							
Обозначение характерных точек границ	Существующие координаты, м		Измененные (уточненные) координаты, м		Метод определения координат характерной точки	Средняя квадратическая погрешность положения характерной точки (Mt), м	Описание обозначения точки на местности (при наличии)
	X	Y	X	Y			
1	2	3	4	5	6	7	8
1953	-	-	480258.96	1360049.76	Картометрический метод	5.0	Закрепление отсутствует
1954	-	-	480239.35	1360044.10	Картометрический метод	5.0	Закрепление отсутствует
1955	-	-	480239.35	1360044.09	Картометрический метод	5.0	Закрепление отсутствует
1956	-	-	480233.08	1360032.70	Картометрический метод	5.0	Закрепление отсутствует
1957	-	-	480237.32	1360006.52	Картометрический метод	5.0	Закрепление отсутствует
1958	-	-	480241.98	1359977.70	Картометрический метод	5.0	Закрепление отсутствует
1948	-	-	480282.95	1359984.33	Картометрический метод	5.0	Закрепление отсутствует
1959	-	-	479302.25	1347132.65	Картометрический метод	5.0	Закрепление отсутствует
1960	-	-	479412.05	1347026.82	Картометрический метод	5.0	Закрепление отсутствует
1961	-	-	479445.46	1347028.08	Картометрический метод	5.0	Закрепление отсутствует
1962	-	-	479482.17	1347029.46	Картометрический метод	5.0	Закрепление отсутствует
1963	-	-	479539.05	1347025.50	Картометрический метод	5.0	Закрепление отсутствует
1964	-	-	479565.26	1347033.84	Картометрический метод	5.0	Закрепление отсутствует
1965	-	-	479597.26	1347044.02	Картометрический метод	5.0	Закрепление отсутствует
1966	-	-	479619.75	1347058.57	Картометрический метод	5.0	Закрепление отсутствует
1967	-	-	479621.08	1347078.41	Картометрический метод	5.0	Закрепление отсутствует
1968	-	-	479621.60	1347094.85	Картометрический метод	5.0	Закрепление отсутствует
1969	-	-	479616.65	1347112.13	Картометрический метод	5.0	Закрепление отсутствует
1970	-	-	479636.49	1347119.87	Картометрический метод	5.0	Закрепление отсутствует
1971	-	-	479703.67	1347143.75	Картометрический метод	5.0	Закрепление отсутствует
1972	-	-	479729.77	1347153.02	Картометрический метод	5.0	Закрепление отсутствует
1973	-	-	479784.99	1347171.03	Картометрический метод	5.0	Закрепление отсутствует
1974	-	-	479793.05	1347173.66	Картометрический метод	5.0	Закрепление отсутствует
1975	-	-	479814.22	1347128.68	Картометрический метод	5.0	Закрепление отсутствует
1976	-	-	479842.27	1347099.73	Картометрический метод	5.0	Закрепление отсутствует

2. Сведения о характерных точках границ объекта							
Обозначение характерных точек границ	Существующие координаты, м		Измененные (уточненные) координаты, м		Метод определения координат характерной точки	Средняя квадратическая погрешность положения характерной точки (M <sub>t</sub> ), м	Описание обозначения точки на местности (при наличии)
	X	Y	X	Y			
1	2	3	4	5	6	7	8
1977	-	-	479871.16	1347074.37	Картометрический метод	5.0	Закрепление отсутствует
1978	-	-	480068.03	1346961.98	Картометрический метод	5.0	Закрепление отсутствует
1979	-	-	480083.31	1346953.44	Картометрический метод	5.0	Закрепление отсутствует
1980	-	-	480127.75	1346922.31	Картометрический метод	5.0	Закрепление отсутствует
1981	-	-	480180.67	1346985.81	Картометрический метод	5.0	Закрепление отсутствует
1982	-	-	480201.84	1346976.55	Картометрический метод	5.0	Закрепление отсутствует
1983	-	-	480236.23	1346930.25	Картометрический метод	5.0	Закрепление отсутствует
1984	-	-	480252.37	1346905.72	Картометрический метод	5.0	Закрепление отсутствует
1985	-	-	480268.27	1346878.24	Картометрический метод	5.0	Закрепление отсутствует
1986	-	-	480268.60	1346877.67	Картометрический метод	5.0	Закрепление отсутствует
1987	-	-	480268.34	1346877.50	Картометрический метод	5.0	Закрепление отсутствует
1988	-	-	480271.25	1346872.69	Картометрический метод	5.0	Закрепление отсутствует
1989	-	-	480272.97	1346869.59	Картометрический метод	5.0	Закрепление отсутствует
1990	-	-	480284.14	1346850.53	Картометрический метод	5.0	Закрепление отсутствует
1991	-	-	480297.67	1346828.52	Картометрический метод	5.0	Закрепление отсутствует
1992	-	-	480299.74	1346825.23	Картометрический метод	5.0	Закрепление отсутствует
1993	-	-	480316.77	1346798.86	Картометрический метод	5.0	Закрепление отсутствует
1994	-	-	480339.96	1346772.61	Картометрический метод	5.0	Закрепление отсутствует
1995	-	-	480339.61	1346772.21	Картометрический метод	5.0	Закрепление отсутствует
1996	-	-	480345.04	1346767.30	Картометрический метод	5.0	Закрепление отсутствует
1997	-	-	480353.25	1346760.56	Картометрический метод	5.0	Закрепление отсутствует
1998	-	-	480355.40	1346758.80	Картометрический метод	5.0	Закрепление отсутствует
1999	-	-	480365.75	1346750.30	Картометрический метод	5.0	Закрепление отсутствует
2000	-	-	480365.25	1346749.47	Картометрический метод	5.0	Закрепление отсутствует
2001	-	-	480372.37	1346743.99	Картометрический метод	5.0	Закрепление отсутствует



2. Сведения о характерных точках границ объекта							
Обозначение характерных точек границ	Существующие координаты, м		Измененные (уточненные) координаты, м		Метод определения координат характерной точки	Средняя квадратическая погрешность положения характерной точки (Mt), м	Описание обозначения точки на местности (при наличии)
	X	Y	X	Y			
1	2	3	4	5	6	7	8
2002	-	-	480395.83	1346731.46	Картометрический метод	5.0	Закрепление отсутствует
2003	-	-	480421.82	1346721.83	Картометрический метод	5.0	Закрепление отсутствует
2004	-	-	480425.52	1346720.45	Картометрический метод	5.0	Закрепление отсутствует
2005	-	-	480432.78	1346717.10	Картометрический метод	5.0	Закрепление отсутствует
2006	-	-	480452.57	1346707.98	Картометрический метод	5.0	Закрепление отсутствует
2007	-	-	480455.49	1346706.10	Картометрический метод	5.0	Закрепление отсутствует
2008	-	-	480479.72	1346690.50	Картометрический метод	5.0	Закрепление отсутствует
2009	-	-	480487.77	1346685.93	Картометрический метод	5.0	Закрепление отсутствует
2010	-	-	480491.50	1346683.03	Картометрический метод	5.0	Закрепление отсутствует
2011	-	-	480497.13	1346676.78	Картометрический метод	5.0	Закрепление отсутствует
2012	-	-	480511.40	1346656.40	Картометрический метод	5.0	Закрепление отсутствует
2013	-	-	480528.60	1346641.85	Картометрический метод	5.0	Закрепление отсутствует
2014	-	-	480577.55	1346655.08	Картометрический метод	5.0	Закрепление отсутствует
2015	-	-	480589.45	1346688.15	Картометрический метод	5.0	Закрепление отсутствует
2016	-	-	480642.65	1346672.54	Картометрический метод	5.0	Закрепление отсутствует
2017	-	-	480711.16	1346652.43	Картометрический метод	5.0	Закрепление отсутствует
2018	-	-	480713.41	1346616.21	Картометрический метод	5.0	Закрепление отсутствует
2019	-	-	480707.92	1346583.67	Картометрический метод	5.0	Закрепление отсутствует
2020	-	-	480706.84	1346577.21	Картометрический метод	5.0	Закрепление отсутствует
2021	-	-	480702.45	1346551.12	Картометрический метод	5.0	Закрепление отсутствует
2022	-	-	480732.03	1346546.14	Картометрический метод	5.0	Закрепление отсутствует
2023	-	-	480729.43	1346530.68	Картометрический метод	5.0	Закрепление отсутствует
2024	-	-	480735.72	1346525.91	Картометрический метод	5.0	Закрепление отсутствует
2025	-	-	480762.70	1346505.47	Картометрический метод	5.0	Закрепление отсутствует
2026	-	-	480768.28	1346538.61	Картометрический метод	5.0	Закрепление отсутствует

2. Сведения о характерных точках границ объекта							
Обозначение характерных точек границ	Существующие координаты, м		Измененные (уточненные) координаты, м		Метод определения координат характерной точки	Средняя квадратическая погрешность положения характерной точки (Mt), м	Описание обозначения точки на местности (при наличии)
	X	Y	X	Y			
1	2	3	4	5	6	7	8
2027	-	-	480772.11	1346561.31	Картометрический метод	5.0	Закрепление отсутствует
2028	-	-	480774.03	1346572.73	Картометрический метод	5.0	Закрепление отсутствует
2029	-	-	480776.68	1346588.49	Картометрический метод	5.0	Закрепление отсутствует
2030	-	-	480779.51	1346605.27	Картометрический метод	5.0	Закрепление отсутствует
2031	-	-	480764.29	1346607.83	Картометрический метод	5.0	Закрепление отсутствует
2032	-	-	480767.59	1346627.46	Картометрический метод	5.0	Закрепление отсутствует
2033	-	-	480785.81	1346622.65	Картометрический метод	5.0	Закрепление отсутствует
2034	-	-	480785.91	1346621.76	Картометрический метод	5.0	Закрепление отсутствует
2035	-	-	480788.99	1346629.68	Картометрический метод	5.0	Закрепление отсутствует
2036	-	-	480789.81	1346629.27	Картометрический метод	5.0	Закрепление отсутствует
2037	-	-	480789.72	1346628.68	Картометрический метод	5.0	Закрепление отсутствует
2038	-	-	480798.57	1346624.89	Картометрический метод	5.0	Закрепление отсутствует
2039	-	-	480819.84	1346615.78	Картометрический метод	5.0	Закрепление отсутствует
2040	-	-	480838.55	1346607.77	Картометрический метод	5.0	Закрепление отсутствует
2041	-	-	480855.69	1346593.65	Картометрический метод	5.0	Закрепление отсутствует
2042	-	-	480864.62	1346586.29	Картометрический метод	5.0	Закрепление отсутствует
2043	-	-	480887.41	1346577.50	Картометрический метод	5.0	Закрепление отсутствует
2044	-	-	480960.90	1346549.17	Картометрический метод	5.0	Закрепление отсутствует
2045	-	-	480974.42	1346543.95	Картометрический метод	5.0	Закрепление отсутствует
2046	-	-	480975.76	1346527.82	Картометрический метод	5.0	Закрепление отсутствует
2047	-	-	480977.08	1346511.93	Картометрический метод	5.0	Закрепление отсутствует
2048	-	-	480982.10	1346510.22	Картометрический метод	5.0	Закрепление отсутствует
2049	-	-	481005.90	1346492.94	Картометрический метод	5.0	Закрепление отсутствует
2050	-	-	481022.68	1346530.15	Картометрический метод	5.0	Закрепление отсутствует
2051	-	-	481039.34	1346567.06	Картометрический метод	5.0	Закрепление отсутствует

2. Сведения о характерных точках границ объекта							
Обозначение характерных точек границ	Существующие координаты, м		Измененные (уточненные) координаты, м		Метод определения координат характерной точки	Средняя квадратическая погрешность положения характерной точки (Mt), м	Описание обозначения точки на местности (при наличии)
	X	Y	X	Y			
1	2	3	4	5	6	7	8
2052	-	-	481056.54	1346605.33	Картометрический метод	5.0	Закрепление отсутствует
2053	-	-	481080.26	1346656.40	Картометрический метод	5.0	Закрепление отсутствует
2054	-	-	481052.98	1346678.38	Картометрический метод	5.0	Закрепление отсутствует
2055	-	-	481054.57	1346681.39	Картометрический метод	5.0	Закрепление отсутствует
2056	-	-	481038.60	1346689.97	Картометрический метод	5.0	Закрепление отсутствует
2057	-	-	480991.62	1346727.84	Картометрический метод	5.0	Закрепление отсутствует
2058	-	-	480931.73	1346749.31	Картометрический метод	5.0	Закрепление отсутствует
2059	-	-	480921.50	1346752.97	Картометрический метод	5.0	Закрепление отсутствует
2060	-	-	480840.81	1346741.07	Картометрический метод	5.0	Закрепление отсутствует
2061	-	-	480782.60	1346738.42	Картометрический метод	5.0	Закрепление отсутствует
2062	-	-	480660.89	1346759.59	Картометрический метод	5.0	Закрепление отсутствует
2063	-	-	480617.23	1346729.16	Картометрический метод	5.0	Закрепление отсутствует
2064	-	-	480598.36	1346726.85	Картометрический метод	5.0	Закрепление отсутствует
2065	-	-	480556.61	1346756.04	Картометрический метод	5.0	Закрепление отсутствует
2066	-	-	480548.44	1346767.53	Картометрический метод	5.0	Закрепление отсутствует
2067	-	-	480545.80	1346803.25	Картометрический метод	5.0	Закрепление отсутствует
2068	-	-	480506.11	1346803.25	Картометрический метод	5.0	Закрепление отсутствует
2069	-	-	480497.27	1346835.71	Картометрический метод	5.0	Закрепление отсутствует
2070	-	-	480509.98	1346840.21	Картометрический метод	5.0	Закрепление отсутствует
2071	-	-	480526.21	1346845.72	Картометрический метод	5.0	Закрепление отсутствует
2072	-	-	480536.40	1346860.94	Картометрический метод	5.0	Закрепление отсутствует
2073	-	-	480526.22	1346845.73	Картометрический метод	5.0	Закрепление отсутствует
2074	-	-	480567.70	1346859.62	Картометрический метод	5.0	Закрепление отсутствует
2075	-	-	480579.03	1346865.60	Картометрический метод	5.0	Закрепление отсутствует
2076	-	-	480581.27	1346866.78	Картометрический метод	5.0	Закрепление отсутствует

2. Сведения о характерных точках границ объекта							
Обозначение характерных точек границ	Существующие координаты, м		Измененные (уточненные) координаты, м		Метод определения координат характерной точки	Средняя квадратическая погрешность положения характерной точки (M <sub>t</sub> ), м	Описание обозначения точки на местности (при наличии)
	X	Y	X	Y			
1	2	3	4	5	6	7	8
2077	-	-	480605.21	1346875.18	Картометрический метод	5.0	Закрепление отсутствует
2078	-	-	480629.14	1346883.94	Картометрический метод	5.0	Закрепление отсутствует
2079	-	-	480660.89	1346901.14	Картометрический метод	5.0	Закрепление отсутствует
2080	-	-	480672.80	1346920.99	Картометрический метод	5.0	Закрепление отсутствует
2081	-	-	480672.80	1346936.86	Картометрический метод	5.0	Закрепление отсутствует
2082	-	-	480655.60	1346960.67	Картометрический метод	5.0	Закрепление отсутствует
2083	-	-	480656.92	1346989.78	Картометрический метод	5.0	Закрепление отсутствует
2084	-	-	480662.21	1347010.94	Картометрический метод	5.0	Закрепление отсутствует
2085	-	-	480650.31	1347030.79	Картометрический метод	5.0	Закрепление отсутствует
2086	-	-	480621.20	1347032.11	Картометрический метод	5.0	Закрепление отсутствует
2087	-	-	480580.19	1347018.88	Картометрический метод	5.0	Закрепление отсутствует
2088	-	-	480555.06	1347013.59	Картометрический метод	5.0	Закрепление отсутствует
2089	-	-	480543.15	1347021.53	Картометрический метод	5.0	Закрепление отсутствует
2090	-	-	480529.92	1347069.15	Картометрический метод	5.0	Закрепление отсутствует
2091	-	-	480514.05	1347106.19	Картометрический метод	5.0	Закрепление отсутствует
2092	-	-	480483.08	1347128.79	Картометрический метод	5.0	Закрепление отсутствует
2093	-	-	480465.02	1347140.70	Картометрический метод	5.0	Закрепление отсутствует
2094	-	-	480451.87	1347156.46	Картометрический метод	5.0	Закрепление отсутствует
2095	-	-	480449.22	1347177.63	Картометрический метод	5.0	Закрепление отсутствует
2096	-	-	480463.77	1347216.00	Картометрический метод	5.0	Закрепление отсутствует
2097	-	-	480465.10	1347246.42	Картометрический метод	5.0	Закрепление отсутствует
2098	-	-	480441.29	1347298.02	Картометрический метод	5.0	Закрепление отсутствует
2099	-	-	480410.86	1347284.79	Картометрический метод	5.0	Закрепление отсутствует
2100	-	-	480403.48	1347300.84	Картометрический метод	5.0	Закрепление отсутствует
2101	-	-	480380.43	1347350.93	Картометрический метод	5.0	Закрепление отсутствует

2. Сведения о характерных точках границ объекта							
Обозначение характерных точек границ	Существующие координаты, м		Измененные (уточненные) координаты, м		Метод определения координат характерной точки	Средняя квадратическая погрешность положения характерной точки (Mt), м	Описание обозначения точки на местности (при наличии)
	X	Y	X	Y			
1	2	3	4	5	6	7	8
2102	-	-	480215.04	1347298.12	Картометрический метод	5.0	Закрепление отсутствует
2103	-	-	480185.76	1347287.30	Картометрический метод	5.0	Закрепление отсутствует
2104	-	-	480169.24	1347281.19	Картометрический метод	5.0	Закрепление отсутствует
2105	-	-	480169.24	1347281.19	Картометрический метод	5.0	Закрепление отсутствует
2106	-	-	480142.12	1347271.16	Картометрический метод	5.0	Закрепление отсутствует
2107	-	-	479971.65	1347200.12	Картометрический метод	5.0	Закрепление отсутствует
2108	-	-	479969.00	1347249.07	Картометрический метод	5.0	Закрепление отсутствует
2109	-	-	480011.34	1347350.93	Картометрический метод	5.0	Закрепление отсутствует
2110	-	-	480035.15	1347394.59	Картометрический метод	5.0	Закрепление отсутствует
2111	-	-	479978.26	1347394.59	Картометрический метод	5.0	Закрепление отсутствует
2112	-	-	479909.04	1347421.64	Картометрический метод	5.0	Закрепление отсутствует
2113	-	-	479909.37	1347423.32	Картометрический метод	5.0	Закрепление отсутствует
2114	-	-	479904.23	1347423.52	Картометрический метод	5.0	Закрепление отсутствует
2115	-	-	479863.17	1347439.57	Картометрический метод	5.0	Закрепление отсутствует
2116	-	-	479844.70	1347424.18	Картометрический метод	5.0	Закрепление отсутствует
2117	-	-	479831.42	1347413.11	Картометрический метод	5.0	Закрепление отсутствует
2118	-	-	479830.43	1347413.55	Картометрический метод	5.0	Закрепление отсутствует
2119	-	-	479814.11	1347420.77	Картометрический метод	5.0	Закрепление отсутствует
2120	-	-	479750.72	1347448.83	Картометрический метод	5.0	Закрепление отсутствует
2121	-	-	479731.80	1347404.01	Картометрический метод	5.0	Закрепление отсутствует
2122	-	-	479725.59	1347389.30	Картометрический метод	5.0	Закрепление отсутствует
2123	-	-	479713.74	1347392.85	Картометрический метод	5.0	Закрепление отсутствует
2124	-	-	479672.67	1347405.17	Картометрический метод	5.0	Закрепление отсутствует
2125	-	-	479669.57	1347393.13	Картометрический метод	5.0	Закрепление отсутствует
2126	-	-	479661.92	1347363.38	Картометрический метод	5.0	Закрепление отсутствует

2. Сведения о характерных точках границ объекта							
Обозначение характерных точек границ	Существующие координаты, м		Измененные (уточненные) координаты, м		Метод определения координат характерной точки	Средняя квадратическая погрешность положения характерной точки (Mt), м	Описание обозначения точки на местности (при наличии)
	X	Y	X	Y			
1	2	3	4	5	6	7	8
2127	-	-	479660.76	1347358.87	Картометрический метод	5.0	Закрепление отсутствует
2128	-	-	479523.18	1347382.68	Картометрический метод	5.0	Закрепление отсутствует
2129	-	-	479505.98	1347397.24	Картометрический метод	5.0	Закрепление отсутствует
2130	-	-	479490.11	1347419.73	Картометрический метод	5.0	Закрепление отсутствует
2131	-	-	479471.59	1347464.70	Картометрический метод	5.0	Закрепление отсутствует
2132	-	-	479386.92	1347553.34	Картометрический метод	5.0	Закрепление отсутствует
2133	-	-	479319.45	1347645.94	Картометрический метод	5.0	Закрепление отсутствует
2134	-	-	479298.98	1347633.01	Картометрический метод	5.0	Закрепление отсутствует
2135	-	-	479285.92	1347624.76	Картометрический метод	5.0	Закрепление отсутствует
2136	-	-	479273.38	1347609.92	Картометрический метод	5.0	Закрепление отсутствует
2137	-	-	479230.17	1347624.94	Картометрический метод	5.0	Закрепление отсутствует
2138	-	-	479225.16	1347630.88	Картометрический метод	5.0	Закрепление отсутствует
2139	-	-	479218.91	1347648.59	Картометрический метод	5.0	Закрепление отсутствует
2140	-	-	479208.32	1347655.21	Картометрический метод	5.0	Закрепление отсутствует
2141	-	-	479193.77	1347631.39	Картометрический метод	5.0	Закрепление отсутствует
2142	-	-	479179.88	1347598.97	Картометрический метод	5.0	Закрепление отсутствует
2143	-	-	479175.81	1347589.48	Картометрический метод	5.0	Закрепление отсутствует
2144	-	-	479175.60	1347589.16	Картометрический метод	5.0	Закрепление отсутствует
2145	-	-	479161.00	1347566.59	Картометрический метод	5.0	Закрепление отсутствует
2146	-	-	479155.41	1347544.08	Картометрический метод	5.0	Закрепление отсутствует
2147	-	-	479173.01	1347523.36	Картометрический метод	5.0	Закрепление отсутствует
2148	-	-	479186.60	1347507.36	Картометрический метод	5.0	Закрепление отсутствует
2149	-	-	479199.46	1347492.23	Картометрический метод	5.0	Закрепление отсутствует
2150	-	-	479209.13	1347480.84	Картометрический метод	5.0	Закрепление отсутствует
2151	-	-	479259.92	1347421.05	Картометрический метод	5.0	Закрепление отсутствует

2. Сведения о характерных точках границ объекта							
Обозначение характерных точек границ	Существующие координаты, м		Измененные (уточненные) координаты, м		Метод определения координат характерной точки	Средняя квадратическая погрешность положения характерной точки (Mt), м	Описание обозначения точки на местности (при наличии)
	X	Y	X	Y			
1	2	3	4	5	6	7	8
2152	-	-	479294.55	1347385.49	Картометрический метод	5.0	Закрепление отсутствует
2153	-	-	479304.97	1347374.78	Картометрический метод	5.0	Закрепление отсутствует
2154	-	-	479357.81	1347320.51	Картометрический метод	5.0	Закрепление отсутствует
2155	-	-	479353.85	1347303.31	Картометрический метод	5.0	Закрепление отсутствует
2156	-	-	479331.37	1347297.55	Картометрический метод	5.0	Закрепление отсутствует
2157	-	-	479315.32	1347274.28	Картометрический метод	5.0	Закрепление отсутствует
2158	-	-	479307.94	1347255.83	Картометрический метод	5.0	Закрепление отсутствует
2159	-	-	479300.55	1347237.38	Картометрический метод	5.0	Закрепление отсутствует
2160	-	-	479302.26	1347235.52	Картометрический метод	5.0	Закрепление отсутствует
2161	-	-	479288.77	1347223.56	Картометрический метод	5.0	Закрепление отсутствует
2162	-	-	479265.88	1347183.46	Картометрический метод	5.0	Закрепление отсутствует
2163	-	-	479278.44	1347165.73	Картометрический метод	5.0	Закрепление отсутствует
2164	-	-	479280.77	1347162.49	Картометрический метод	5.0	Закрепление отсутствует
1959	-	-	479302.25	1347132.65	Картометрический метод	5.0	Закрепление отсутствует
2165	-	-	481012.51	1346852.93	Картометрический метод	5.0	Закрепление отсутствует
2166	-	-	481004.09	1346837.07	Картометрический метод	5.0	Закрепление отсутствует
2167	-	-	481010.98	1346798.68	Картометрический метод	5.0	Закрепление отсутствует
2168	-	-	481043.99	1346759.83	Картометрический метод	5.0	Закрепление отсутствует
2169	-	-	481070.38	1346760.20	Картометрический метод	5.0	Закрепление отсутствует
2170	-	-	481092.24	1346798.58	Картометрический метод	5.0	Закрепление отсутствует
2171	-	-	481097.51	1346807.82	Картометрический метод	5.0	Закрепление отсутствует
2172	-	-	481121.05	1346840.46	Картометрический метод	5.0	Закрепление отсутствует
2173	-	-	481136.62	1346862.05	Картометрический метод	5.0	Закрепление отсутствует
2174	-	-	481135.72	1346885.78	Картометрический метод	5.0	Закрепление отсутствует
2175	-	-	481095.06	1346923.14	Картометрический метод	5.0	Закрепление отсутствует

2. Сведения о характерных точках границ объекта							
Обозначение характерных точек границ	Существующие координаты, м		Измененные (уточненные) координаты, м		Метод определения координат характерной точки	Средняя квадратическая погрешность положения характерной точки (Mt), м	Описание обозначения точки на местности (при наличии)
	X	Y	X	Y			
1	2	3	4	5	6	7	8
2176	-	-	481059.59	1346921.07	Картометрический метод	5.0	Закрепление отсутствует
2177	-	-	481038.22	1346896.48	Картометрический метод	5.0	Закрепление отсутствует
2178	-	-	481031.57	1346888.84	Картометрический метод	5.0	Закрепление отсутствует
2165	-	-	481012.51	1346852.93	Картометрический метод	5.0	Закрепление отсутствует
2179	-	-	481777.56	1351278.16	Картометрический метод	5.0	Закрепление отсутствует
2180	-	-	481748.98	1351279.62	Картометрический метод	5.0	Закрепление отсутствует
2181	-	-	481748.98	1351279.62	Картометрический метод	5.0	Закрепление отсутствует
2182	-	-	481739.98	1351280.08	Картометрический метод	5.0	Закрепление отсутствует
2183	-	-	481739.98	1351280.07	Картометрический метод	5.0	Закрепление отсутствует
2184	-	-	481704.12	1351281.90	Картометрический метод	5.0	Закрепление отсутствует
2185	-	-	481704.11	1351281.90	Картометрический метод	5.0	Закрепление отсутствует
2186	-	-	481702.26	1351282.67	Картометрический метод	5.0	Закрепление отсутствует
2187	-	-	481702.25	1351282.68	Картометрический метод	5.0	Закрепление отсутствует
2188	-	-	481666.40	1351297.64	Картометрический метод	5.0	Закрепление отсутствует
2189	-	-	481666.40	1351297.65	Картометрический метод	5.0	Закрепление отсутствует
2190	-	-	481661.47	1351299.70	Картометрический метод	5.0	Закрепление отсутствует
2191	-	-	481668.03	1351393.91	Картометрический метод	5.0	Закрепление отсутствует
2192	-	-	481668.03	1351393.91	Картометрический метод	5.0	Закрепление отсутствует
2193	-	-	481659.06	1351394.78	Картометрический метод	5.0	Закрепление отсутствует
2194	-	-	481641.76	1351384.99	Картометрический метод	5.0	Закрепление отсутствует
2195	-	-	481628.48	1351377.47	Картометрический метод	5.0	Закрепление отсутствует
2196	-	-	481613.09	1351379.06	Картометрический метод	5.0	Закрепление отсутствует
2197	-	-	481588.69	1351381.58	Картометрический метод	5.0	Закрепление отсутствует
2198	-	-	481579.63	1351384.76	Картометрический метод	5.0	Закрепление отсутствует
2199	-	-	481571.07	1351376.45	Картометрический метод	5.0	Закрепление отсутствует



2. Сведения о характерных точках границ объекта							
Обозначение характерных точек границ	Существующие координаты, м		Измененные (уточненные) координаты, м		Метод определения координат характерной точки	Средняя квадратическая погрешность положения характерной точки (Mt), м	Описание обозначения точки на местности (при наличии)
	X	Y	X	Y			
1	2	3	4	5	6	7	8
2200	-	-	481562.42	1351368.05	Картометрический метод	5.0	Закрепление отсутствует
2201	-	-	481552.88	1351365.72	Картометрический метод	5.0	Закрепление отсутствует
2202	-	-	481547.07	1351364.31	Картометрический метод	5.0	Закрепление отсутствует
2203	-	-	481545.60	1351363.95	Картометрический метод	5.0	Закрепление отсутствует
2204	-	-	481520.18	1351357.75	Картометрический метод	5.0	Закрепление отсутствует
2205	-	-	481516.98	1351356.97	Картометрический метод	5.0	Закрепление отсутствует
2206	-	-	481516.43	1351357.17	Картометрический метод	5.0	Закрепление отсутствует
2207	-	-	481503.99	1351361.67	Картометрический метод	5.0	Закрепление отсутствует
2208	-	-	481503.82	1351361.74	Картометрический метод	5.0	Закрепление отсутствует
2209	-	-	481495.75	1351364.66	Картометрический метод	5.0	Закрепление отсутствует
2210	-	-	481491.15	1351417.23	Картометрический метод	5.0	Закрепление отсутствует
2211	-	-	481489.90	1351431.58	Картометрический метод	5.0	Закрепление отсутствует
2212	-	-	481478.79	1351447.16	Картометрический метод	5.0	Закрепление отсутствует
2213	-	-	481377.94	1351496.48	Картометрический метод	5.0	Закрепление отсутствует
2214	-	-	481374.18	1351498.32	Картометрический метод	5.0	Закрепление отсутствует
2215	-	-	481342.39	1351492.08	Картометрический метод	5.0	Закрепление отсутствует
2216	-	-	481342.38	1351492.08	Картометрический метод	5.0	Закрепление отсутствует
2217	-	-	481336.85	1351440.16	Картометрический метод	5.0	Закрепление отсутствует
2218	-	-	481335.88	1351431.01	Картометрический метод	5.0	Закрепление отсутствует
2219	-	-	481326.87	1351346.57	Картометрический метод	5.0	Закрепление отсутствует
2220	-	-	481324.04	1351320.00	Картометрический метод	5.0	Закрепление отсутствует
2221	-	-	481320.52	1351287.01	Картометрический метод	5.0	Закрепление отсутствует
2222	-	-	481320.52	1351287.00	Картометрический метод	5.0	Закрепление отсутствует
2223	-	-	481360.37	1351281.24	Картометрический метод	5.0	Закрепление отсутствует
2224	-	-	481360.64	1351281.20	Картометрический метод	5.0	Закрепление отсутствует

2. Сведения о характерных точках границ объекта							
Обозначение характерных точек границ	Существующие координаты, м		Измененные (уточненные) координаты, м		Метод определения координат характерной точки	Средняя квадратическая погрешность положения характерной точки (Mt), м	Описание обозначения точки на местности (при наличии)
	X	Y	X	Y			
1	2	3	4	5	6	7	8
2225	-	-	481371.72	1351279.60	Картометрический метод	5.0	Закрепление отсутствует
2226	-	-	481380.38	1351270.58	Картометрический метод	5.0	Закрепление отсутствует
2227	-	-	481379.77	1351262.60	Картометрический метод	5.0	Закрепление отсутствует
2228	-	-	481379.11	1351253.52	Картометрический метод	5.0	Закрепление отсутствует
2229	-	-	481371.32	1351148.95	Картометрический метод	5.0	Закрепление отсутствует
2230	-	-	481368.56	1351111.90	Картометрический метод	5.0	Закрепление отсутствует
2231	-	-	481366.31	1351081.64	Картометрический метод	5.0	Закрепление отсутствует
2232	-	-	481395.14	1351038.59	Картометрический метод	5.0	Закрепление отсутствует
2233	-	-	481389.22	1351028.38	Картометрический метод	5.0	Закрепление отсутствует
2234	-	-	481387.43	1350917.95	Картометрический метод	5.0	Закрепление отсутствует
2235	-	-	481412.46	1350907.01	Картометрический метод	5.0	Закрепление отсутствует
2236	-	-	481423.23	1350897.94	Картометрический метод	5.0	Закрепление отсутствует
2237	-	-	481441.76	1350882.36	Картометрический метод	5.0	Закрепление отсутствует
2238	-	-	481463.61	1350863.98	Картометрический метод	5.0	Закрепление отсутствует
2239	-	-	481484.94	1350846.05	Картометрический метод	5.0	Закрепление отсутствует
2240	-	-	481499.10	1350834.14	Картометрический метод	5.0	Закрепление отсутствует
2241	-	-	481515.85	1350820.05	Картометрический метод	5.0	Закрепление отсутствует
2242	-	-	481531.56	1350806.83	Картометрический метод	5.0	Закрепление отсутствует
2243	-	-	481559.83	1350783.06	Картометрический метод	5.0	Закрепление отсутствует
2244	-	-	481576.16	1350769.32	Картометрический метод	5.0	Закрепление отсутствует
2245	-	-	481592.58	1350755.51	Картометрический метод	5.0	Закрепление отсутствует
2246	-	-	481607.32	1350743.30	Картометрический метод	5.0	Закрепление отсутствует
2247	-	-	481622.92	1350730.55	Картометрический метод	5.0	Закрепление отсутствует
2248	-	-	481638.39	1350718.44	Картометрический метод	5.0	Закрепление отсутствует
2249	-	-	481654.06	1350705.41	Картометрический метод	5.0	Закрепление отсутствует

2. Сведения о характерных точках границ объекта							
Обозначение характерных точек границ	Существующие координаты, м		Измененные (уточненные) координаты, м		Метод определения координат характерной точки	Средняя квадратическая погрешность положения характерной точки (Mt), м	Описание обозначения точки на местности (при наличии)
	X	Y	X	Y			
1	2	3	4	5	6	7	8
2250	-	-	481670.36	1350691.76	Картометрический метод	5.0	Закрепление отсутствует
2251	-	-	481674.87	1350688.07	Картометрический метод	5.0	Закрепление отсутствует
2252	-	-	481690.74	1350674.99	Картометрический метод	5.0	Закрепление отсутствует
2253	-	-	481706.96	1350661.36	Картометрический метод	5.0	Закрепление отсутствует
2254	-	-	481722.14	1350648.60	Картометрический метод	5.0	Закрепление отсутствует
2255	-	-	481737.56	1350635.65	Картометрический метод	5.0	Закрепление отсутствует
2256	-	-	481752.95	1350622.72	Картометрический метод	5.0	Закрепление отсутствует
2257	-	-	481768.33	1350609.66	Картометрический метод	5.0	Закрепление отсутствует
2258	-	-	481783.07	1350597.41	Картометрический метод	5.0	Закрепление отсутствует
2259	-	-	481798.61	1350584.35	Картометрический метод	5.0	Закрепление отсутствует
2260	-	-	481868.32	1350523.61	Картометрический метод	5.0	Закрепление отсутствует
2261	-	-	481873.50	1350518.76	Картометрический метод	5.0	Закрепление отсутствует
2262	-	-	481880.90	1350512.65	Картометрический метод	5.0	Закрепление отсутствует
2263	-	-	481896.34	1350542.17	Картометрический метод	5.0	Закрепление отсутствует
2264	-	-	481902.79	1350549.82	Картометрический метод	5.0	Закрепление отсутствует
2265	-	-	481912.28	1350571.72	Картометрический метод	5.0	Закрепление отсутствует
2266	-	-	481919.87	1350589.24	Картометрический метод	5.0	Закрепление отсутствует
2267	-	-	481927.66	1350607.21	Картометрический метод	5.0	Закрепление отсутствует
2268	-	-	481935.35	1350624.96	Картометрический метод	5.0	Закрепление отсутствует
2269	-	-	481943.83	1350644.53	Картометрический метод	5.0	Закрепление отсутствует
2270	-	-	481945.90	1350649.20	Картометрический метод	5.0	Закрепление отсутствует
2271	-	-	481999.26	1350769.53	Картометрический метод	5.0	Закрепление отсутствует
2272	-	-	482000.54	1350772.41	Картометрический метод	5.0	Закрепление отсутствует
2273	-	-	482001.61	1350774.82	Картометрический метод	5.0	Закрепление отсутствует
2274	-	-	482003.14	1350778.27	Картометрический метод	5.0	Закрепление отсутствует

2. Сведения о характерных точках границ объекта							
Обозначение характерных точек границ	Существующие координаты, м		Измененные (уточненные) координаты, м		Метод определения координат характерной точки	Средняя квадратическая погрешность положения характерной точки (Mt), м	Описание обозначения точки на местности (при наличии)
	X	Y	X	Y			
1	2	3	4	5	6	7	8
2275	-	-	482024.79	1350827.09	Картометрический метод	5.0	Закрепление отсутствует
2276	-	-	481994.41	1350850.49	Картометрический метод	5.0	Закрепление отсутствует
2277	-	-	481994.41	1350850.49	Картометрический метод	5.0	Закрепление отсутствует
2278	-	-	481989.42	1350854.33	Картометрический метод	5.0	Закрепление отсутствует
2279	-	-	481966.81	1350871.74	Картометрический метод	5.0	Закрепление отсутствует
2280	-	-	481966.80	1350871.73	Картометрический метод	5.0	Закрепление отсутствует
2281	-	-	481952.14	1350883.02	Картометрический метод	5.0	Закрепление отсутствует
2282	-	-	481937.30	1350894.45	Картометрический метод	5.0	Закрепление отсутствует
2283	-	-	481937.30	1350894.45	Картометрический метод	5.0	Закрепление отсутствует
2284	-	-	481833.18	1350974.62	Картометрический метод	5.0	Закрепление отсутствует
2285	-	-	481820.95	1350984.04	Картометрический метод	5.0	Закрепление отсутствует
2286	-	-	481803.09	1350997.79	Картометрический метод	5.0	Закрепление отсутствует
2287	-	-	481737.51	1351048.28	Картометрический метод	5.0	Закрепление отсутствует
2288	-	-	481721.57	1351002.89	Картометрический метод	5.0	Закрепление отсутствует
2289	-	-	481685.97	1351036.02	Картометрический метод	5.0	Закрепление отсутствует
2290	-	-	481690.65	1351048.76	Картометрический метод	5.0	Закрепление отсутствует
2291	-	-	481698.47	1351070.07	Картометрический метод	5.0	Закрепление отсутствует
2292	-	-	481714.63	1351066.89	Картометрический метод	5.0	Закрепление отсутствует
2293	-	-	481736.29	1351062.62	Картометрический метод	5.0	Закрепление отсутствует
2294	-	-	481746.50	1351078.84	Картометрический метод	5.0	Закрепление отсутствует
2295	-	-	481771.81	1351119.04	Картометрический метод	5.0	Закрепление отсутствует
2296	-	-	481774.19	1351122.81	Картометрический метод	5.0	Закрепление отсутствует
2297	-	-	481779.49	1351159.12	Картометрический метод	5.0	Закрепление отсутствует
2298	-	-	481783.98	1351189.85	Картометрический метод	5.0	Закрепление отсутствует
2299	-	-	481787.92	1351216.85	Картометрический метод	5.0	Закрепление отсутствует

2. Сведения о характерных точках границ объекта							
Обозначение характерных точек границ	Существующие координаты, м		Измененные (уточненные) координаты, м		Метод определения координат характерной точки	Средняя квадратическая погрешность положения характерной точки (Mt), м	Описание обозначения точки на местности (при наличии)
	X	Y	X	Y			
1	2	3	4	5	6	7	8
2300	-	-	481789.11	1351224.97	Картометрический метод	5.0	Закрепление отсутствует
2301	-	-	481789.45	1351227.28	Картометрический метод	5.0	Закрепление отсутствует
2302	-	-	481789.45	1351227.28	Картометрический метод	5.0	Закрепление отсутствует
2303	-	-	481784.72	1351247.53	Картометрический метод	5.0	Закрепление отсутствует
2179	-	-	481777.56	1351278.16	Картометрический метод	5.0	Закрепление отсутствует
2304	-	-	482175.97	1357177.08	Картометрический метод	5.0	Закрепление отсутствует
2305	-	-	482142.10	1357164.38	Картометрический метод	5.0	Закрепление отсутствует
2306	-	-	482131.52	1357050.08	Картометрический метод	5.0	Закрепление отсутствует
2307	-	-	482135.67	1356964.85	Картометрический метод	5.0	Закрепление отсутствует
2308	-	-	482134.50	1356960.79	Картометрический метод	5.0	Закрепление отсутствует
2309	-	-	482114.58	1356920.96	Картометрический метод	5.0	Закрепление отсутствует
2310	-	-	482074.37	1356920.96	Картометрический метод	5.0	Закрепление отсутствует
2311	-	-	481989.70	1357018.33	Картометрический метод	5.0	Закрепление отсутствует
2312	-	-	481955.83	1357073.36	Картометрический метод	5.0	Закрепление отсутствует
2313	-	-	481926.20	1357058.54	Картометрический метод	5.0	Закрепление отсутствует
2314	-	-	481891.55	1357007.66	Картометрический метод	5.0	Закрепление отсутствует
2315	-	-	481878.28	1356988.17	Картометрический метод	5.0	Закрепление отсутствует
2316	-	-	481858.47	1356959.06	Картометрический метод	5.0	Закрепление отсутствует
2317	-	-	481855.42	1356920.91	Картометрический метод	5.0	Закрепление отсутствует
2318	-	-	481854.23	1356906.14	Картометрический метод	5.0	Закрепление отсутствует
2319	-	-	481889.74	1356886.42	Картометрический метод	5.0	Закрепление отсутствует
2320	-	-	481910.60	1356874.83	Картометрический метод	5.0	Закрепление отсутствует
2321	-	-	481929.88	1356864.12	Картометрический метод	5.0	Закрепление отсутствует
2322	-	-	481949.16	1356853.40	Картометрический метод	5.0	Закрепление отсутствует
2323	-	-	481970.80	1356841.38	Картометрический метод	5.0	Закрепление отсутствует

2. Сведения о характерных точках границ объекта							
Обозначение характерных точек границ	Существующие координаты, м		Измененные (уточненные) координаты, м		Метод определения координат характерной точки	Средняя квадратическая погрешность положения характерной точки (Mt), м	Описание обозначения точки на местности (при наличии)
	X	Y	X	Y			
1	2	3	4	5	6	7	8
2324	-	-	481987.58	1356832.06	Картометрический метод	5.0	Закрепление отсутствует
2325	-	-	482016.79	1356835.60	Картометрический метод	5.0	Закрепление отсутствует
2326	-	-	482041.63	1356838.61	Картометрический метод	5.0	Закрепление отсутствует
2327	-	-	482057.43	1356840.53	Картометрический метод	5.0	Закрепление отсутствует
2328	-	-	482066.11	1356848.00	Картометрический метод	5.0	Закрепление отсутствует
2329	-	-	482093.27	1356871.42	Картометрический метод	5.0	Закрепление отсутствует
2330	-	-	482101.44	1356878.46	Картометрический метод	5.0	Закрепление отсутствует
2331	-	-	482090.42	1356891.68	Картометрический метод	5.0	Закрепление отсутствует
2332	-	-	482096.07	1356895.68	Картометрический метод	5.0	Закрепление отсутствует
2333	-	-	482111.61	1356887.23	Картометрический метод	5.0	Закрепление отсутствует
2334	-	-	482118.82	1356893.44	Картометрический метод	5.0	Закрепление отсутствует
2335	-	-	482143.28	1356882.11	Картометрический метод	5.0	Закрепление отсутствует
2336	-	-	482151.79	1356878.16	Картометрический метод	5.0	Закрепление отсутствует
2337	-	-	482173.41	1356868.15	Картометрический метод	5.0	Закрепление отсутствует
2338	-	-	482199.50	1356862.63	Картометрический метод	5.0	Закрепление отсутствует
2339	-	-	482205.46	1356861.37	Картометрический метод	5.0	Закрепление отсутствует
2340	-	-	482205.41	1356864.13	Картометрический метод	5.0	Закрепление отсутствует
2341	-	-	482205.39	1356865.48	Картометрический метод	5.0	Закрепление отсутствует
2342	-	-	482204.24	1356932.20	Картометрический метод	5.0	Закрепление отсутствует
2343	-	-	482203.81	1356957.02	Картометрический метод	5.0	Закрепление отсутствует
2344	-	-	482203.48	1356975.99	Картометрический метод	5.0	Закрепление отсутствует
2345	-	-	482211.95	1356981.29	Картометрический метод	5.0	Закрепление отсутствует
2346	-	-	482220.42	1356986.58	Картометрический метод	5.0	Закрепление отсутствует
2347	-	-	482230.86	1357085.82	Картометрический метод	5.0	Закрепление отсутствует
2348	-	-	482233.12	1357107.23	Картометрический метод	5.0	Закрепление отсутствует

2. Сведения о характерных точках границ объекта							
Обозначение характерных точек границ	Существующие координаты, м		Измененные (уточненные) координаты, м		Метод определения координат характерной точки	Средняя квадратическая погрешность положения характерной точки (Mt), м	Описание обозначения точки на местности (при наличии)
	X	Y	X	Y			
1	2	3	4	5	6	7	8
2349	-	-	482231.93	1357110.54	Картометрический метод	5.0	Закрепление отсутствует
2350	-	-	482214.07	1357160.14	Картометрический метод	5.0	Закрепление отсутствует
2351	-	-	482186.55	1357166.49	Картометрический метод	5.0	Закрепление отсутствует
2304	-	-	482175.97	1357177.08	Картометрический метод	5.0	Закрепление отсутствует
2352	-	-	483578.75	1355166.43	Картометрический метод	5.0	Закрепление отсутствует
2353	-	-	483574.33	1355176.84	Картометрический метод	5.0	Закрепление отсутствует
2354	-	-	483574.33	1355195.86	Картометрический метод	5.0	Закрепление отсутствует
2355	-	-	483569.91	1355205.66	Картометрический метод	5.0	Закрепление отсутствует
2356	-	-	483559.80	1355212.35	Картометрический метод	5.0	Закрепление отсутствует
2357	-	-	483547.79	1355213.51	Картометрический метод	5.0	Закрепление отсутствует
2358	-	-	483535.79	1355207.31	Картометрический метод	5.0	Закрепление отсутствует
2359	-	-	483532.00	1355196.86	Картометрический метод	5.0	Закрепление отсутствует
2360	-	-	483535.79	1355176.01	Картометрический метод	5.0	Закрепление отсутствует
2361	-	-	483538.94	1355161.91	Картометрический метод	5.0	Закрепление отсутствует
2362	-	-	483547.16	1355148.46	Картометрический метод	5.0	Закрепление отсутствует
2363	-	-	483558.53	1355146.07	Картометрический метод	5.0	Закрепление отсутствует
2364	-	-	483576.22	1355150.46	Картометрический метод	5.0	Закрепление отсутствует
2365	-	-	483580.65	1355156.62	Картометрический метод	5.0	Закрепление отсутствует
2352	-	-	483578.75	1355166.43	Картометрический метод	5.0	Закрепление отсутствует
2366	-	-	483896.18	1349099.08	Картометрический метод	5.0	Закрепление отсутствует
2367	-	-	483873.65	1349072.70	Картометрический метод	5.0	Закрепление отсутствует
2368	-	-	483909.71	1349053.33	Картометрический метод	5.0	Закрепление отсутствует
2369	-	-	483926.15	1349072.59	Картометрический метод	5.0	Закрепление отсутствует
2366	-	-	483896.18	1349099.08	Картометрический метод	5.0	Закрепление отсутствует
2370	-	-	483821.07	1355128.20	Картометрический метод	5.0	Закрепление отсутствует

2. Сведения о характерных точках границ объекта							
Обозначение характерных точек границ	Существующие координаты, м		Измененные (уточненные) координаты, м		Метод определения координат характерной точки	Средняя квадратическая погрешность положения характерной точки (Mt), м	Описание обозначения точки на местности (при наличии)
	X	Y	X	Y			
1	2	3	4	5	6	7	8
2371	-	-	483773.18	1355134.02	Картометрический метод	5.0	Закрепление отсутствует
2372	-	-	483742.49	1355135.08	Картометрический метод	5.0	Закрепление отсутствует
2373	-	-	483704.93	1355124.34	Картометрический метод	5.0	Закрепление отсутствует
2374	-	-	483698.14	1355122.43	Картометрический метод	5.0	Закрепление отсутствует
2375	-	-	483671.89	1355115.02	Картометрический метод	5.0	Закрепление отсутствует
2376	-	-	483642.62	1355109.77	Картометрический метод	5.0	Закрепление отсутствует
2377	-	-	483613.65	1355108.72	Картометрический метод	5.0	Закрепление отсутствует
2378	-	-	483586.39	1355107.87	Картометрический метод	5.0	Закрепление отсутствует
2379	-	-	483513.61	1355108.72	Картометрический метод	5.0	Закрепление отсутствует
2380	-	-	483495.38	1355109.41	Картометрический метод	5.0	Закрепление отсутствует
2381	-	-	483466.92	1355104.16	Картометрический метод	5.0	Закрепление отсутствует
2382	-	-	483453.08	1355103.02	Картометрический метод	5.0	Закрепление отсутствует
2383	-	-	483431.93	1355100.37	Картометрический метод	5.0	Закрепление отсутствует
2384	-	-	483420.09	1355100.09	Картометрический метод	5.0	Закрепление отсутствует
2385	-	-	483404.89	1355102.34	Картометрический метод	5.0	Закрепление отсутствует
2386	-	-	483400.68	1355086.64	Картометрический метод	5.0	Закрепление отсутствует
2387	-	-	483386.73	1355059.93	Картометрический метод	5.0	Закрепление отсутствует
2388	-	-	483377.60	1355024.22	Картометрический метод	5.0	Закрепление отсутствует
2389	-	-	483378.00	1354985.72	Картометрический метод	5.0	Закрепление отсутствует
2390	-	-	483421.26	1354859.12	Картометрический метод	5.0	Закрепление отсутствует
2391	-	-	483436.34	1354806.33	Картометрический метод	5.0	Закрепление отсутствует
2392	-	-	483441.10	1354773.39	Картометрический метод	5.0	Закрепление отсутствует
2393	-	-	483441.10	1354734.10	Картометрический метод	5.0	Закрепление отсутствует
2394	-	-	483433.56	1354668.61	Картометрический метод	5.0	Закрепление отсутствует
2395	-	-	483425.63	1354647.18	Картометрический метод	5.0	Закрепление отсутствует



2. Сведения о характерных точках границ объекта							
Обозначение характерных точек границ	Существующие координаты, м		Измененные (уточненные) координаты, м		Метод определения координат характерной точки	Средняя квадратическая погрешность положения характерной точки (Mt), м	Описание обозначения точки на местности (при наличии)
	X	Y	X	Y			
1	2	3	4	5	6	7	8
2396	-	-	483410.15	1354628.53	Картометрический метод	5.0	Закрепление отсутствует
2397	-	-	483327.60	1354573.36	Картометрический метод	5.0	Закрепление отсутствует
2398	-	-	483254.57	1354515.82	Картометрический метод	5.0	Закрепление отсутствует
2399	-	-	483177.31	1354439.78	Картометрический метод	5.0	Закрепление отсутствует
2400	-	-	483192.67	1354434.20	Картометрический метод	5.0	Закрепление отсутствует
2401	-	-	483214.67	1354426.20	Картометрический метод	5.0	Закрепление отсутствует
2402	-	-	483237.95	1354398.68	Картометрический метод	5.0	Закрепление отсутствует
2403	-	-	483258.41	1354368.00	Картометрический метод	5.0	Закрепление отсутствует
2404	-	-	483264.31	1354359.15	Картометрический метод	5.0	Закрепление отсутствует
2405	-	-	483280.29	1354335.18	Картометрический метод	5.0	Закрепление отсутствует
2406	-	-	483299.34	1354324.60	Картометрический метод	5.0	Закрепление отсутствует
2407	-	-	483341.67	1354341.53	Картометрический метод	5.0	Закрепление отсутствует
2408	-	-	483350.38	1354344.56	Картометрический метод	5.0	Закрепление отсутствует
2409	-	-	483375.44	1354353.28	Картометрический метод	5.0	Закрепление отсутствует
2410	-	-	483390.35	1354358.47	Картометрический метод	5.0	Закрепление отсутствует
2411	-	-	483436.92	1354381.75	Картометрический метод	5.0	Закрепление отсутствует
2412	-	-	483466.55	1354411.38	Картометрический метод	5.0	Закрепление отсутствует
2413	-	-	483468.67	1354445.25	Картометрический метод	5.0	Закрепление отсутствует
2414	-	-	483464.44	1354477.00	Картометрический метод	5.0	Закрепление отсутствует
2415	-	-	483453.85	1354506.63	Картометрический метод	5.0	Закрепление отсутствует
2416	-	-	483500.42	1354519.33	Картометрический метод	5.0	Закрепление отсутствует
2417	-	-	483530.06	1354515.10	Картометрический метод	5.0	Закрепление отсутствует
2418	-	-	483572.66	1354484.01	Картометрический метод	5.0	Закрепление отсутствует
2419	-	-	483583.87	1354475.83	Картометрический метод	5.0	Закрепление отсутствует
2420	-	-	483608.37	1354457.95	Картометрический метод	5.0	Закрепление отсутствует

2. Сведения о характерных точках границ объекта							
Обозначение характерных точек границ	Существующие координаты, м		Измененные (уточненные) координаты, м		Метод определения координат характерной точки	Средняя квадратическая погрешность положения характерной точки (Mt), м	Описание обозначения точки на местности (при наличии)
	X	Y	X	Y			
1	2	3	4	5	6	7	8
2421	-	-	483582.97	1354419.85	Картометрический метод	5.0	Закрепление отсутствует
2422	-	-	483610.49	1354354.23	Картометрический метод	5.0	Закрепление отсутствует
2423	-	-	483640.12	1354333.07	Картометрический метод	5.0	Закрепление отсутствует
2424	-	-	483656.42	1354322.61	Картометрический метод	5.0	Закрепление отсутствует
2425	-	-	483657.54	1354321.89	Картометрический метод	5.0	Закрепление отсутствует
2426	-	-	483752.31	1354261.10	Картометрический метод	5.0	Закрепление отсутствует
2427	-	-	483767.12	1354280.15	Картометрический метод	5.0	Закрепление отсутствует
2428	-	-	483786.17	1354301.32	Картометрический метод	5.0	Закрепление отсутствует
2429	-	-	483809.46	1354297.08	Картометрический метод	5.0	Закрепление отсутствует
2430	-	-	483826.39	1354316.13	Картометрический метод	5.0	Закрепление отсутствует
2431	-	-	483828.51	1354352.12	Картометрический метод	5.0	Закрепление отсутствует
2432	-	-	483837.36	1354356.84	Картометрический метод	5.0	Закрепление отсутствует
2433	-	-	483849.78	1354363.46	Картометрический метод	5.0	Закрепление отсутствует
2434	-	-	483849.52	1354363.73	Картометрический метод	5.0	Закрепление отсутствует
2435	-	-	483835.80	1354399.06	Картометрический метод	5.0	Закрепление отсутствует
2436	-	-	483792.90	1354437.03	Картометрический метод	5.0	Закрепление отсутствует
2437	-	-	483740.97	1354486.58	Картометрический метод	5.0	Закрепление отсутствует
2438	-	-	483709.49	1354502.36	Картометрический метод	5.0	Закрепление отсутствует
2439	-	-	483707.20	1354512.16	Картометрический метод	5.0	Закрепление отсутствует
2440	-	-	483686.02	1354496.68	Картометрический метод	5.0	Закрепление отсутствует
2441	-	-	483676.67	1354527.43	Картометрический метод	5.0	Закрепление отсутствует
2442	-	-	483676.38	1354528.38	Картометрический метод	5.0	Закрепление отсутствует
2443	-	-	483666.40	1354543.70	Картометрический метод	5.0	Закрепление отсутствует
2444	-	-	483650.23	1354558.65	Картометрический метод	5.0	Закрепление отсутствует
2445	-	-	483635.11	1354565.81	Картометрический метод	5.0	Закрепление отсутствует

2. Сведения о характерных точках границ объекта							
Обозначение характерных точек границ	Существующие координаты, м		Измененные (уточненные) координаты, м		Метод определения координат характерной точки	Средняя квадратическая погрешность положения характерной точки (Mt), м	Описание обозначения точки на местности (при наличии)
	X	Y	X	Y			
1	2	3	4	5	6	7	8
2446	-	-	483625.80	1354570.22	Картометрический метод	5.0	Закрепление отсутствует
2447	-	-	483588.64	1354591.07	Картометрический метод	5.0	Закрепление отсутствует
2448	-	-	483587.26	1354606.44	Картометрический метод	5.0	Закрепление отсутствует
2449	-	-	483617.20	1354631.33	Картометрический метод	5.0	Закрепление отсутствует
2450	-	-	483615.30	1354639.35	Картометрический метод	5.0	Закрепление отсутствует
2451	-	-	483615.14	1354640.01	Картометрический метод	5.0	Закрепление отсутствует
2452	-	-	483604.82	1354653.26	Картометрический метод	5.0	Закрепление отсутствует
2453	-	-	483598.76	1354661.05	Картометрический метод	5.0	Закрепление отсутствует
2454	-	-	483599.52	1354663.09	Картометрический метод	5.0	Закрепление отсутствует
2455	-	-	483592.59	1354665.72	Картометрический метод	5.0	Закрепление отсутствует
2456	-	-	483608.99	1354700.33	Картометрический метод	5.0	Закрепление отсутствует
2457	-	-	483625.58	1354692.86	Картометрический метод	5.0	Закрепление отсутствует
2458	-	-	483629.67	1354691.02	Картометрический метод	5.0	Закрепление отсутствует
2459	-	-	483655.07	1354679.60	Картометрический метод	5.0	Закрепление отсутствует
2460	-	-	483663.66	1354675.73	Картометрический метод	5.0	Закрепление отсутствует
2461	-	-	483670.06	1354676.05	Картометрический метод	5.0	Закрепление отсутствует
2462	-	-	483710.02	1354687.81	Картометрический метод	5.0	Закрепление отсутствует
2463	-	-	483714.33	1354690.18	Картометрический метод	5.0	Закрепление отсутствует
2464	-	-	483714.34	1354690.17	Картометрический метод	5.0	Закрепление отсутствует
2465	-	-	483720.01	1354693.31	Картометрический метод	5.0	Закрепление отсутствует
2466	-	-	483720.72	1354693.71	Картометрический метод	5.0	Закрепление отсутствует
2467	-	-	483727.33	1354701.13	Картометрический метод	5.0	Закрепление отсутствует
2468	-	-	483734.21	1354709.85	Картометрический метод	5.0	Закрепление отсутствует
2469	-	-	483741.09	1354715.24	Картометрический метод	5.0	Закрепление отсутствует
2470	-	-	483747.98	1354717.95	Картометрический метод	5.0	Закрепление отсутствует

2. Сведения о характерных точках границ объекта							
Обозначение характерных точек границ	Существующие координаты, м		Измененные (уточненные) координаты, м		Метод определения координат характерной точки	Средняя квадратическая погрешность положения характерной точки (Mt), м	Описание обозначения точки на местности (при наличии)
	X	Y	X	Y			
1	2	3	4	5	6	7	8
2471	-	-	483756.58	1354720.34	Картометрический метод	5.0	Закрепление отсутствует
2472	-	-	483764.49	1354715.37	Картометрический метод	5.0	Закрепление отсутствует
2473	-	-	483770.05	1354710.50	Картометрический метод	5.0	Закрепление отсутствует
2474	-	-	483785.18	1354719.40	Картометрический метод	5.0	Закрепление отсутствует
2475	-	-	483779.55	1354720.71	Картометрический метод	5.0	Закрепление отсутствует
2476	-	-	483767.51	1354739.03	Картометрический метод	5.0	Закрепление отсутствует
2477	-	-	483764.07	1354751.71	Картометрический метод	5.0	Закрепление отсутствует
2478	-	-	483764.07	1354760.73	Картометрический метод	5.0	Закрепление отсутствует
2479	-	-	483763.72	1354766.41	Картометрический метод	5.0	Закрепление отсутствует
2480	-	-	483768.89	1354765.81	Картометрический метод	5.0	Закрепление отсутствует
2481	-	-	483776.11	1354760.84	Картометрический метод	5.0	Закрепление отсутствует
2482	-	-	483784.72	1354748.86	Картометрический метод	5.0	Закрепление отсутствует
2483	-	-	483791.60	1354744.84	Картометрический метод	5.0	Закрепление отсутствует
2484	-	-	483797.10	1354746.21	Картометрический метод	5.0	Закрепление отсутствует
2485	-	-	483803.30	1354751.26	Картометрический метод	5.0	Закрепление отсутствует
2486	-	-	483808.24	1354766.44	Картометрический метод	5.0	Закрепление отсутствует
2487	-	-	483813.94	1354774.11	Картометрический метод	5.0	Закрепление отсутствует
2488	-	-	483820.23	1354782.58	Картометрический метод	5.0	Закрепление отсутствует
2489	-	-	483817.92	1354795.50	Картометрический метод	5.0	Закрепление отсутствует
2490	-	-	483800.86	1354820.86	Картометрический метод	5.0	Закрепление отсутствует
2491	-	-	483785.89	1354844.20	Картометрический метод	5.0	Закрепление отсутствует
2492	-	-	483773.65	1354863.29	Картометрический метод	5.0	Закрепление отсутствует
2493	-	-	483789.33	1354871.59	Картометрический метод	5.0	Закрепление отсутствует
2494	-	-	483799.31	1354875.00	Картометрический метод	5.0	Закрепление отсутствует
2495	-	-	483799.67	1354875.90	Картометрический метод	5.0	Закрепление отсутствует

2. Сведения о характерных точках границ объекта							
Обозначение характерных точек границ	Существующие координаты, м		Измененные (уточненные) координаты, м		Метод определения координат характерной точки	Средняя квадратическая погрешность положения характерной точки (Mt), м	Описание обозначения точки на местности (при наличии)
	X	Y	X	Y			
1	2	3	4	5	6	7	8
2496	-	-	483800.08	1354876.80	Картометрический метод	5.0	Закрепление отсутствует
2497	-	-	483808.33	1354879.52	Картометрический метод	5.0	Закрепление отсутствует
2498	-	-	483822.73	1354882.07	Картометрический метод	5.0	Закрепление отсутствует
2499	-	-	483838.82	1354880.51	Картометрический метод	5.0	Закрепление отсутствует
2500	-	-	483858.30	1354877.33	Картометрический метод	5.0	Закрепление отсутствует
2501	-	-	483867.61	1354874.09	Картометрический метод	5.0	Закрепление отсутствует
2502	-	-	483872.99	1354880.09	Картометрический метод	5.0	Закрепление отсутствует
2503	-	-	483869.12	1354887.04	Картометрический метод	5.0	Закрепление отсутствует
2504	-	-	483858.96	1354896.03	Картометрический метод	5.0	Закрепление отсутствует
2505	-	-	483853.88	1354903.40	Картометрический метод	5.0	Закрепление отсутствует
2506	-	-	483854.72	1354911.63	Картометрический метод	5.0	Закрепление отсутствует
2507	-	-	483854.91	1354914.74	Картометрический метод	5.0	Закрепление отсутствует
2508	-	-	483854.07	1354915.96	Картометрический метод	5.0	Закрепление отсутствует
2509	-	-	483854.23	1354917.49	Картометрический метод	5.0	Закрепление отсутствует
2510	-	-	483855.17	1354919.01	Картометрический метод	5.0	Закрепление отсутствует
2511	-	-	483855.57	1354925.62	Картометрический метод	5.0	Закрепление отсутствует
2512	-	-	483857.32	1354935.98	Картометрический метод	5.0	Закрепление отсутствует
2513	-	-	483855.67	1354936.74	Картометрический метод	5.0	Закрепление отсутствует
2514	-	-	483855.76	1354938.18	Картометрический метод	5.0	Закрепление отсутствует
2515	-	-	483854.92	1354951.34	Картометрический метод	5.0	Закрепление отсутствует
2516	-	-	483848.14	1354956.24	Картометрический метод	5.0	Закрепление отсутствует
2517	-	-	483837.13	1354954.53	Картометрический метод	5.0	Закрепление отсутствует
2518	-	-	483826.92	1354950.01	Картометрический метод	5.0	Закрепление отсутствует
2519	-	-	483826.36	1354950.27	Картометрический метод	5.0	Закрепление отсутствует
2520	-	-	483825.76	1354949.99	Картометрический метод	5.0	Закрепление отсутствует

2. Сведения о характерных точках границ объекта							
Обозначение характерных точек границ	Существующие координаты, м		Измененные (уточненные) координаты, м		Метод определения координат характерной точки	Средняя квадратическая погрешность положения характерной точки (Mt), м	Описание обозначения точки на местности (при наличии)
	X	Y	X	Y			
1	2	3	4	5	6	7	8
2521	-	-	483818.05	1354947.83	Картометрический метод	5.0	Закрепление отсутствует
2522	-	-	483814.23	1354946.76	Картометрический метод	5.0	Закрепление отсутствует
2523	-	-	483799.94	1354951.83	Картометрический метод	5.0	Закрепление отсутствует
2524	-	-	483797.28	1354956.60	Картометрический метод	5.0	Закрепление отсутствует
2525	-	-	483788.87	1354971.66	Картометрический метод	5.0	Закрепление отсутствует
2526	-	-	483808.70	1354986.42	Картометрический метод	5.0	Закрепление отсутствует
2527	-	-	483815.19	1354990.98	Картометрический метод	5.0	Закрепление отсутствует
2528	-	-	483825.76	1354998.41	Картометрический метод	5.0	Закрепление отсутствует
2529	-	-	483840.06	1354999.79	Картометрический метод	5.0	Закрепление отсутствует
2530	-	-	483857.90	1354994.35	Картометрический метод	5.0	Закрепление отсутствует
2531	-	-	483867.27	1354991.49	Картометрический метод	5.0	Закрепление отсутствует
2532	-	-	483882.81	1354982.07	Картометрический метод	5.0	Закрепление отсутствует
2533	-	-	483894.20	1354986.63	Картометрический метод	5.0	Закрепление отсутствует
2534	-	-	483916.56	1354995.57	Картометрический метод	5.0	Закрепление отсутствует
2535	-	-	483939.42	1355006.48	Картометрический метод	5.0	Закрепление отсутствует
2536	-	-	483946.08	1355013.79	Картометрический метод	5.0	Закрепление отсутствует
2537	-	-	483955.51	1355024.14	Картометрический метод	5.0	Закрепление отсутствует
2538	-	-	483956.04	1355026.33	Картометрический метод	5.0	Закрепление отсутствует
2539	-	-	483935.47	1355064.01	Картометрический метод	5.0	Закрепление отсутствует
2540	-	-	483925.39	1355073.48	Картометрический метод	5.0	Закрепление отсутствует
2541	-	-	483923.38	1355077.91	Картометрический метод	5.0	Закрепление отсутствует
2542	-	-	483919.58	1355086.29	Картометрический метод	5.0	Закрепление отсутствует
2543	-	-	483916.29	1355085.56	Картометрический метод	5.0	Закрепление отсутствует
2544	-	-	483900.84	1355128.00	Картометрический метод	5.0	Закрепление отсутствует
2545	-	-	483895.19	1355127.85	Картометрический метод	5.0	Закрепление отсутствует

2. Сведения о характерных точках границ объекта							
Обозначение характерных точек границ	Существующие координаты, м		Измененные (уточненные) координаты, м		Метод определения координат характерной точки	Средняя квадратическая погрешность положения характерной точки (M <sub>t</sub> ), м	Описание обозначения точки на местности (при наличии)
	X	Y	X	Y			
1	2	3	4	5	6	7	8
2546	-	-	483879.41	1355128.73	Картометрический метод	5.0	Закрепление отсутствует
2547	-	-	483864.20	1355126.61	Картометрический метод	5.0	Закрепление отсутствует
2370	-	-	483821.07	1355128.20	Картометрический метод	5.0	Закрепление отсутствует
2548	-	-	483746.22	1353868.43	Картометрический метод	5.0	Закрепление отсутствует
2549	-	-	483702.26	1353898.62	Картометрический метод	5.0	Закрепление отсутствует
2550	-	-	483797.51	1354040.18	Картометрический метод	5.0	Закрепление отсутствует
2551	-	-	483689.03	1354108.97	Картометрический метод	5.0	Закрепление отсутствует
2552	-	-	483696.96	1354083.83	Картометрический метод	5.0	Закрепление отсутствует
2553	-	-	483712.84	1354054.73	Картометрический метод	5.0	Закрепление отсутствует
2554	-	-	483698.29	1354033.56	Картометрический метод	5.0	Закрепление отсутствует
2555	-	-	483670.51	1354026.95	Картометрический метод	5.0	Закрепление отсутствует
2556	-	-	483650.66	1354040.18	Картометрический метод	5.0	Закрепление отсутствует
2557	-	-	483618.10	1354039.84	Картометрический метод	5.0	Закрепление отсутствует
2558	-	-	483599.34	1354041.83	Картометрический метод	5.0	Закрепление отсутствует
2559	-	-	483594.72	1354039.42	Картометрический метод	5.0	Закрепление отсутствует
2560	-	-	483563.32	1354036.04	Картометрический метод	5.0	Закрепление отсутствует
2561	-	-	483499.13	1354029.14	Картометрический метод	5.0	Закрепление отсутствует
2562	-	-	483495.02	1354028.68	Картометрический метод	5.0	Закрепление отсутствует
2563	-	-	483453.81	1354016.16	Картометрический метод	5.0	Закрепление отсутствует
2564	-	-	483454.44	1354004.26	Картометрический метод	5.0	Закрепление отсутствует
2565	-	-	483466.80	1353954.52	Картометрический метод	5.0	Закрепление отсутствует
2566	-	-	483468.65	1353930.92	Картометрический метод	5.0	Закрепление отсутствует
2567	-	-	483470.82	1353903.38	Картометрический метод	5.0	Закрепление отсутствует
2568	-	-	483474.20	1353860.31	Картометрический метод	5.0	Закрепление отсутствует
2569	-	-	483474.85	1353860.32	Картометрический метод	5.0	Закрепление отсутствует

2. Сведения о характерных точках границ объекта							
Обозначение характерных точек границ	Существующие координаты, м		Измененные (уточненные) координаты, м		Метод определения координат характерной точки	Средняя квадратическая погрешность положения характерной точки (M <sub>t</sub> ), м	Описание обозначения точки на местности (при наличии)
	X	Y	X	Y			
1	2	3	4	5	6	7	8
2570	-	-	483474.95	1353852.65	Картометрический метод	5.0	Закрепление отсутствует
2571	-	-	483473.99	1353825.47	Картометрический метод	5.0	Закрепление отсутствует
2572	-	-	483464.39	1353792.68	Картометрический метод	5.0	Закрепление отсутствует
2573	-	-	483462.11	1353784.90	Картометрический метод	5.0	Закрепление отсутствует
2574	-	-	483462.11	1353784.89	Картометрический метод	5.0	Закрепление отсутствует
2575	-	-	483462.07	1353784.79	Картометрический метод	5.0	Закрепление отсутствует
2576	-	-	483399.71	1353636.93	Картометрический метод	5.0	Закрепление отсутствует
2577	-	-	483379.27	1353613.96	Картометрический метод	5.0	Закрепление отсутствует
2578	-	-	483364.99	1353611.87	Картометрический метод	5.0	Закрепление отсутствует
2579	-	-	483359.46	1353608.43	Картометрический метод	5.0	Закрепление отсутствует
2580	-	-	483341.49	1353585.77	Картометрический метод	5.0	Закрепление отсутствует
2581	-	-	483345.57	1353582.49	Картометрический метод	5.0	Закрепление отсутствует
2582	-	-	483316.74	1353546.14	Картометрический метод	5.0	Закрепление отсутствует
2583	-	-	483325.32	1353541.99	Картометрический метод	5.0	Закрепление отсутствует
2584	-	-	483161.12	1353473.09	Картометрический метод	5.0	Закрепление отсутствует
2585	-	-	483146.03	1353462.36	Картометрический метод	5.0	Закрепление отсутствует
2586	-	-	483124.73	1353466.59	Картометрический метод	5.0	Закрепление отсутствует
2587	-	-	483099.10	1353470.62	Картометрический метод	5.0	Закрепление отсутствует
2588	-	-	483070.18	1353483.69	Картометрический метод	5.0	Закрепление отсутствует
2589	-	-	483047.18	1353495.35	Картометрический метод	5.0	Закрепление отсутствует
2590	-	-	483024.89	1353506.66	Картометрический метод	5.0	Закрепление отсутствует
2591	-	-	482990.97	1353523.86	Картометрический метод	5.0	Закрепление отсутствует
2592	-	-	482975.57	1353524.35	Картометрический метод	5.0	Закрепление отсутствует
2593	-	-	482969.94	1353521.84	Картометрический метод	5.0	Закрепление отсутствует
2594	-	-	482960.48	1353511.05	Картометрический метод	5.0	Закрепление отсутствует



2. Сведения о характерных точках границ объекта							
Обозначение характерных точек границ	Существующие координаты, м		Измененные (уточненные) координаты, м		Метод определения координат характерной точки	Средняя квадратическая погрешность положения характерной точки (Mt), м	Описание обозначения точки на местности (при наличии)
	X	Y	X	Y			
1	2	3	4	5	6	7	8
2595	-	-	482954.80	1353500.80	Картометрический метод	5.0	Закрепление отсутствует
2596	-	-	482925.38	1353473.52	Картометрический метод	5.0	Закрепление отсутствует
2597	-	-	482911.04	1353454.23	Картометрический метод	5.0	Закрепление отсутствует
2598	-	-	482921.56	1353450.25	Картометрический метод	5.0	Закрепление отсутствует
2599	-	-	482942.27	1353437.98	Картометрический метод	5.0	Закрепление отсутствует
2600	-	-	482956.77	1353424.28	Картометрический метод	5.0	Закрепление отсутствует
2601	-	-	482969.04	1353410.89	Картометрический метод	5.0	Закрепление отсутствует
2602	-	-	482977.65	1353396.55	Картометрический метод	5.0	Закрепление отсутствует
2603	-	-	482984.02	1353388.26	Картометрический метод	5.0	Закрепление отсутствует
2604	-	-	482992.47	1353382.68	Картометрический метод	5.0	Закрепление отсутствует
2605	-	-	483004.74	1353377.11	Картометрический метод	5.0	Закрепление отсутствует
2606	-	-	483014.93	1353366.11	Картометрический метод	5.0	Закрепление отсутствует
2607	-	-	483021.47	1353352.41	Картометрический метод	5.0	Закрепление отсутствует
2608	-	-	483028.96	1353339.82	Картометрический метод	5.0	Закрепление отсутствует
2609	-	-	483035.01	1353336.79	Картометрический метод	5.0	Закрепление отсутствует
2610	-	-	483041.39	1353334.40	Картометрический метод	5.0	Закрепление отсутствует
2611	-	-	483052.06	1353335.68	Картометрический метод	5.0	Закрепление отсутствует
2612	-	-	483061.94	1353340.78	Картометрический метод	5.0	Закрепление отсутствует
2613	-	-	483071.50	1353339.82	Картометрический метод	5.0	Закрепление отсутствует
2614	-	-	483077.08	1353338.23	Картометрический метод	5.0	Закрепление отсутствует
2615	-	-	483083.93	1353333.45	Картометрический метод	5.0	Закрепление отсутствует
2616	-	-	483093.81	1353328.51	Картометрический метод	5.0	Закрепление отсутствует
2617	-	-	483104.01	1353325.32	Картометрический метод	5.0	Закрепление отсутствует
2618	-	-	483117.23	1353322.93	Картометрический метод	5.0	Закрепление отсутствует
2619	-	-	483125.68	1353317.03	Картометрический метод	5.0	Закрепление отсутствует

2. Сведения о характерных точках границ объекта							
Обозначение характерных точек границ	Существующие координаты, м		Измененные (уточненные) координаты, м		Метод определения координат характерной точки	Средняя квадратическая погрешность положения характерной точки (Mt), м	Описание обозначения точки на местности (при наличии)
	X	Y	X	Y			
1	2	3	4	5	6	7	8
2620	-	-	483128.03	1353311.83	Картометрический метод	5.0	Закрепление отсутствует
2621	-	-	483134.56	1353306.42	Картометрический метод	5.0	Закрепление отсутствует
2622	-	-	483136.90	1353302.35	Картометрический метод	5.0	Закрепление отсутствует
2623	-	-	483142.50	1353286.97	Картометрический метод	5.0	Закрепление отсутствует
2624	-	-	483150.44	1353272.72	Картометрический метод	5.0	Закрепление отсутствует
2625	-	-	483155.57	1353267.08	Картометрический метод	5.0	Закрепление отсутствует
2626	-	-	483164.91	1353256.70	Картометрический метод	5.0	Закрепление отсутствует
2627	-	-	483181.72	1353242.06	Картометрический метод	5.0	Закрепление отсутствует
2628	-	-	483197.13	1353233.53	Картометрический метод	5.0	Закрепление отсутствует
2629	-	-	483219.31	1353226.62	Картометрический метод	5.0	Закрепление отсутствует
2630	-	-	483238.68	1353219.24	Картометрический метод	5.0	Закрепление отсутствует
2631	-	-	483248.02	1353213.63	Картометрический метод	5.0	Закрепление отсутствует
2632	-	-	483258.29	1353203.71	Картометрический метод	5.0	Закрепление отсутствует
2633	-	-	483266.70	1353189.92	Картометрический метод	5.0	Закрепление отсутствует
2634	-	-	483270.90	1353183.14	Картометрический метод	5.0	Закрепление отсутствует
2635	-	-	483275.33	1353179.99	Картометрический метод	5.0	Закрепление отсутствует
2636	-	-	483281.64	1353179.57	Картометрический метод	5.0	Закрепление отсутствует
2637	-	-	483288.17	1353181.42	Картометрический метод	5.0	Закрепление отсутствует
2638	-	-	483298.21	1353187.83	Картометрический метод	5.0	Закрепление отсутствует
2639	-	-	483310.59	1353199.23	Картометрический метод	5.0	Закрепление отсутствует
2640	-	-	483315.49	1353202.43	Картометрический метод	5.0	Закрепление отсутствует
2641	-	-	483318.99	1353203.36	Картометрический метод	5.0	Закрепление отсутствует
2642	-	-	483322.26	1353202.93	Картометрический метод	5.0	Закрепление отсутствует
2643	-	-	483326.46	1353199.55	Картометрический метод	5.0	Закрепление отсутствует
2644	-	-	483345.43	1353198.48	Картометрический метод	5.0	Закрепление отсутствует

2. Сведения о характерных точках границ объекта							
Обозначение характерных точек границ	Существующие координаты, м		Измененные (уточненные) координаты, м		Метод определения координат характерной точки	Средняя квадратическая погрешность положения характерной точки (Mt), м	Описание обозначения точки на местности (при наличии)
	X	Y	X	Y			
1	2	3	4	5	6	7	8
2645	-	-	483370.47	1353159.64	Картометрический метод	5.0	Закрепление отсутствует
2646	-	-	483386.34	1353132.65	Картометрический метод	5.0	Закрепление отсутствует
2647	-	-	483413.33	1353119.95	Картометрический метод	5.0	Закрепление отсутствует
2648	-	-	483435.56	1353121.54	Картометрический метод	5.0	Закрепление отсутствует
2649	-	-	483456.19	1353112.02	Картометрический метод	5.0	Закрепление отсутствует
2650	-	-	483487.94	1353092.97	Картометрический метод	5.0	Закрепление отсутствует
2651	-	-	483518.11	1353096.14	Картометрический метод	5.0	Закрепление отсутствует
2652	-	-	483545.09	1353116.78	Картометрический метод	5.0	Закрепление отсутствует
2653	-	-	483567.32	1353115.19	Картометрический метод	5.0	Закрепление отсутствует
2654	-	-	483576.84	1353107.25	Картометрический метод	5.0	Закрепление отсутствует
2655	-	-	483568.91	1353077.09	Картометрический метод	5.0	Закрепление отсутствует
2656	-	-	483572.08	1353062.80	Картометрический метод	5.0	Закрепление отсутствует
2657	-	-	483594.31	1353054.87	Картометрический метод	5.0	Закрепление отсутствует
2658	-	-	483643.52	1353062.80	Картометрический метод	5.0	Закрепление отсутствует
2659	-	-	483662.57	1353064.39	Картометрический метод	5.0	Закрепление отсутствует
2660	-	-	483680.03	1353061.22	Картометрический метод	5.0	Закрепление отсутствует
2661	-	-	483700.67	1353159.64	Картометрический метод	5.0	Закрепление отсутствует
2662	-	-	483735.59	1353224.73	Картометрический метод	5.0	Закрепление отсутствует
2663	-	-	483687.97	1353245.37	Картометрический метод	5.0	Закрепление отсутствует
2664	-	-	483664.16	1353280.29	Картометрический метод	5.0	Закрепление отсутствует
2665	-	-	483673.68	1353305.69	Картометрический метод	5.0	Закрепление отсутствует
2666	-	-	483700.93	1353307.28	Картометрический метод	5.0	Закрепление отсутствует
2667	-	-	483745.60	1353308.75	Картометрический метод	5.0	Закрепление отсутствует
2668	-	-	483764.52	1353419.78	Картометрический метод	5.0	Закрепление отсутствует
2669	-	-	483766.57	1353430.47	Картометрический метод	5.0	Закрепление отсутствует

2. Сведения о характерных точках границ объекта							
Обозначение характерных точек границ	Существующие координаты, м		Измененные (уточненные) координаты, м		Метод определения координат характерной точки	Средняя квадратическая погрешность положения характерной точки (Mt), м	Описание обозначения точки на местности (при наличии)
	X	Y	X	Y			
1	2	3	4	5	6	7	8
2670	-	-	483759.58	1353437.46	Картометрический метод	5.0	Закрепление отсутствует
2671	-	-	483743.96	1353442.81	Картометрический метод	5.0	Закрепление отсутствует
2672	-	-	483741.49	1353460.49	Картометрический метод	5.0	Закрепление отсутствует
2673	-	-	483751.36	1353547.26	Картометрический метод	5.0	Закрепление отсутствует
2674	-	-	483762.05	1353614.29	Картометрический метод	5.0	Закрепление отсутствует
2675	-	-	483775.75	1353661.53	Картометрический метод	5.0	Закрепление отсутствует
2676	-	-	483780.44	1353670.08	Картометрический метод	5.0	Закрепление отсутствует
2677	-	-	483789.21	1353670.70	Картометрический метод	5.0	Закрепление отсутствует
2678	-	-	483797.99	1353666.77	Картометрический метод	5.0	Закрепление отсутствует
2679	-	-	483851.28	1353638.55	Картометрический метод	5.0	Закрепление отсутствует
2680	-	-	483881.71	1353629.92	Картометрический метод	5.0	Закрепление отсутствует
2681	-	-	483899.76	1353616.47	Картометрический метод	5.0	Закрепление отсутствует
2682	-	-	483908.85	1353615.52	Картометрический метод	5.0	Закрепление отсутствует
2683	-	-	483957.79	1353601.95	Картометрический метод	5.0	Закрепление отсутствует
2684	-	-	483966.44	1353632.17	Картометрический метод	5.0	Закрепление отсутствует
2685	-	-	483987.20	1353704.76	Картометрический метод	5.0	Закрепление отсутствует
2548	-	-	483746.22	1353868.43	Картометрический метод	5.0	Закрепление отсутствует
2686	-	-	483951.99	1349163.34	Картометрический метод	5.0	Закрепление отсутствует
2687	-	-	483937.42	1349146.57	Картометрический метод	5.0	Закрепление отсутствует
2688	-	-	483967.79	1349120.50	Картометрический метод	5.0	Закрепление отсутствует
2689	-	-	483991.77	1349148.53	Картометрический метод	5.0	Закрепление отсутствует
2686	-	-	483951.99	1349163.34	Картометрический метод	5.0	Закрепление отсутствует
2690	-	-	483935.40	1348974.30	Картометрический метод	5.0	Закрепление отсутствует
2691	-	-	483958.06	1348976.85	Картометрический метод	5.0	Закрепление отсутствует
2692	-	-	483958.07	1348976.87	Картометрический метод	5.0	Закрепление отсутствует

2. Сведения о характерных точках границ объекта							
Обозначение характерных точек границ	Существующие координаты, м		Измененные (уточненные) координаты, м		Метод определения координат характерной точки	Средняя квадратическая погрешность положения характерной точки (Mt), м	Описание обозначения точки на местности (при наличии)
	X	Y	X	Y			
1	2	3	4	5	6	7	8
2693	-	-	483979.14	1348979.24	Картометрический метод	5.0	Закрепление отсутствует
2694	-	-	483984.29	1348985.38	Картометрический метод	5.0	Закрепление отсутствует
2695	-	-	484002.17	1349006.81	Картометрический метод	5.0	Закрепление отсутствует
2696	-	-	484002.08	1349006.88	Картометрический метод	5.0	Закрепление отсутствует
2697	-	-	484019.97	1349028.30	Картометрический метод	5.0	Закрепление отсутствует
2698	-	-	483987.00	1349055.72	Картометрический метод	5.0	Закрепление отсутствует
2699	-	-	483969.17	1349034.37	Картометрический метод	5.0	Закрепление отсутствует
2700	-	-	483969.06	1349034.24	Картометрический метод	5.0	Закрепление отсутствует
2701	-	-	483966.84	1349031.58	Картометрический метод	5.0	Закрепление отсутствует
2702	-	-	483937.57	1349056.02	Картометрический метод	5.0	Закрепление отсутствует
2703	-	-	483919.56	1349034.45	Картометрический метод	5.0	Закрепление отсутствует
2704	-	-	483924.38	1348993.54	Картометрический метод	5.0	Закрепление отсутствует
2705	-	-	483928.73	1348985.94	Картометрический метод	5.0	Закрепление отсутствует
2690	-	-	483935.40	1348974.30	Картометрический метод	5.0	Закрепление отсутствует
2706	-	-	484037.67	1349049.83	Картометрический метод	5.0	Закрепление отсутствует
2707	-	-	484043.11	1349056.23	Картометрический метод	5.0	Закрепление отсутствует
2708	-	-	484054.86	1349070.08	Картометрический метод	5.0	Закрепление отсутствует
2709	-	-	484072.80	1349091.56	Картометрический метод	5.0	Закрепление отсутствует
2710	-	-	484041.81	1349121.35	Картометрический метод	5.0	Закрепление отсутствует
2711	-	-	484042.70	1349122.43	Картометрический метод	5.0	Закрепление отсутствует
2712	-	-	484013.27	1349144.88	Картометрический метод	5.0	Закрепление отсутствует
2713	-	-	483981.21	1349106.49	Картометрический метод	5.0	Закрепление отсутствует
2714	-	-	484010.64	1349084.03	Картометрический метод	5.0	Закрепление отсутствует
2715	-	-	484004.93	1349077.19	Картометрический метод	5.0	Закрепление отсутствует
2706	-	-	484037.67	1349049.83	Картометрический метод	5.0	Закрепление отсутствует

2. Сведения о характерных точках границ объекта							
Обозначение характерных точек границ	Существующие координаты, м		Измененные (уточненные) координаты, м		Метод определения координат характерной точки	Средняя квадратическая погрешность положения характерной точки (Mt), м	Описание обозначения точки на местности (при наличии)
	X	Y	X	Y			
1	2	3	4	5	6	7	8
2716	-	-	483892.06	1354562.09	Картометрический метод	5.0	Закрепление отсутствует
2717	-	-	483827.80	1354576.34	Картометрический метод	5.0	Закрепление отсутствует
2718	-	-	483795.80	1354542.24	Картометрический метод	5.0	Закрепление отсутствует
2719	-	-	483783.99	1354534.99	Картометрический метод	5.0	Закрепление отсутствует
2720	-	-	483790.53	1354527.83	Картометрический метод	5.0	Закрепление отсутствует
2721	-	-	483818.11	1354497.67	Картометрический метод	5.0	Закрепление отсутствует
2722	-	-	483824.98	1354498.06	Картометрический метод	5.0	Закрепление отсутствует
2723	-	-	483842.55	1354480.50	Картометрический метод	5.0	Закрепление отсутствует
2724	-	-	483834.80	1354479.43	Картометрический метод	5.0	Закрепление отсутствует
2725	-	-	483910.08	1354397.11	Картометрический метод	5.0	Закрепление отсутствует
2726	-	-	483944.92	1354405.03	Картометрический метод	5.0	Закрепление отсутствует
2727	-	-	484029.59	1354467.42	Картометрический метод	5.0	Закрепление отсутствует
2728	-	-	484031.15	1354468.57	Картометрический метод	5.0	Закрепление отсутствует
2729	-	-	484032.68	1354469.70	Картометрический метод	5.0	Закрепление отсутствует
2730	-	-	484044.85	1354478.66	Картометрический метод	5.0	Закрепление отсутствует
2731	-	-	484065.57	1354493.93	Картометрический метод	5.0	Закрепление отсутствует
2732	-	-	484125.68	1354499.75	Картометрический метод	5.0	Закрепление отсутствует
2733	-	-	484121.26	1354509.70	Картометрический метод	5.0	Закрепление отсутствует
2734	-	-	484056.43	1354569.95	Картометрический метод	5.0	Закрепление отсутствует
2735	-	-	483994.87	1354560.78	Картометрический метод	5.0	Закрепление отсутствует
2736	-	-	483934.63	1354557.50	Картометрический метод	5.0	Закрепление отсутствует
2716	-	-	483892.06	1354562.09	Картометрический метод	5.0	Закрепление отсутствует
2737	-	-	484087.47	1349273.13	Картометрический метод	5.0	Закрепление отсутствует
2738	-	-	484062.09	1349273.96	Картометрический метод	5.0	Закрепление отсутствует
2739	-	-	484076.10	1349233.52	Картометрический метод	5.0	Закрепление отсутствует

2. Сведения о характерных точках границ объекта							
Обозначение характерных точек границ	Существующие координаты, м		Измененные (уточненные) координаты, м		Метод определения координат характерной точки	Средняя квадратическая погрешность положения характерной точки (Mt), м	Описание обозначения точки на местности (при наличии)
	X	Y	X	Y			
1	2	3	4	5	6	7	8
2740	-	-	484101.51	1349232.76	Картометрический метод	5.0	Закрепление отсутствует
2741	-	-	484101.52	1349232.76	Картометрический метод	5.0	Закрепление отсутствует
2742	-	-	484119.05	1349232.26	Картометрический метод	5.0	Закрепление отсутствует
2743	-	-	484125.40	1349232.08	Картометрический метод	5.0	Закрепление отсутствует
2744	-	-	484127.51	1349232.02	Картометрический метод	5.0	Закрепление отсутствует
2745	-	-	484131.50	1349231.91	Картометрический метод	5.0	Закрепление отсутствует
2746	-	-	484131.51	1349231.91	Картометрический метод	5.0	Закрепление отсутствует
2747	-	-	484132.63	1349271.90	Картометрический метод	5.0	Закрепление отсутствует
2748	-	-	484114.76	1349272.40	Картометрический метод	5.0	Закрепление отсутствует
2749	-	-	484102.64	1349272.74	Картометрический метод	5.0	Закрепление отсутствует
2737	-	-	484087.47	1349273.13	Картометрический метод	5.0	Закрепление отсутствует
2750	-	-	484200.45	1355419.51	Картометрический метод	5.0	Закрепление отсутствует
2751	-	-	484139.34	1355439.64	Картометрический метод	5.0	Закрепление отсутствует
2752	-	-	484139.33	1355428.46	Картометрический метод	5.0	Закрепление отсутствует
2753	-	-	484140.05	1355408.17	Картометрический метод	5.0	Закрепление отсутствует
2754	-	-	484140.05	1355391.38	Картометрический метод	5.0	Закрепление отсутствует
2755	-	-	484145.09	1355385.81	Картометрический метод	5.0	Закрепление отсутствует
2756	-	-	484152.29	1355385.15	Картометрический метод	5.0	Закрепление отсутствует
2757	-	-	484162.38	1355390.81	Картометрический метод	5.0	Закрепление отсутствует
2750	-	-	484200.45	1355419.51	Картометрический метод	5.0	Закрепление отсутствует
2758	-	-	485048.99	1348678.16	Картометрический метод	5.0	Закрепление отсутствует
2759	-	-	485068.17	1348666.88	Картометрический метод	5.0	Закрепление отсутствует
2760	-	-	485081.31	1348659.15	Картометрический метод	5.0	Закрепление отсутствует
2761	-	-	485086.06	1348667.22	Картометрический метод	5.0	Закрепление отсутствует
2762	-	-	485088.22	1348670.90	Картометрический метод	5.0	Закрепление отсутствует

2. Сведения о характерных точках границ объекта							
Обозначение характерных точек границ	Существующие координаты, м		Измененные (уточненные) координаты, м		Метод определения координат характерной точки	Средняя квадратическая погрешность положения характерной точки (Mt), м	Описание обозначения точки на местности (при наличии)
	X	Y	X	Y			
1	2	3	4	5	6	7	8
2763	-	-	485097.45	1348686.60	Картометрический метод	5.0	Закрепление отсутствует
2764	-	-	485082.35	1348693.29	Картометрический метод	5.0	Закрепление отсутствует
2765	-	-	485053.62	1348706.02	Картометрический метод	5.0	Закрепление отсутствует
2766	-	-	485048.16	1348693.70	Картометрический метод	5.0	Закрепление отсутствует
2758	-	-	485048.99	1348678.16	Картометрический метод	5.0	Закрепление отсутствует
2767	-	-	484579.29	1349724.67	Картометрический метод	5.0	Закрепление отсутствует
2768	-	-	484603.33	1349741.83	Картометрический метод	5.0	Закрепление отсутствует
2769	-	-	484616.83	1349721.99	Картометрический метод	5.0	Закрепление отсутствует
2770	-	-	484592.42	1349705.32	Картометрический метод	5.0	Закрепление отсутствует
2771	-	-	484615.62	1349652.24	Картометрический метод	5.0	Закрепление отсутствует
2772	-	-	484655.83	1349603.56	Картометрический метод	5.0	Закрепление отсутствует
2773	-	-	484683.70	1349544.68	Картометрический метод	5.0	Закрепление отсутствует
2774	-	-	484701.15	1349561.95	Картометрический метод	5.0	Закрепление отсутствует
2775	-	-	484711.32	1349565.19	Картометрический метод	5.0	Закрепление отсутствует
2776	-	-	484723.16	1349571.67	Картометрический метод	5.0	Закрепление отсутствует
2777	-	-	484749.73	1349539.87	Картометрический метод	5.0	Закрепление отсутствует
2778	-	-	484753.66	1349535.17	Картометрический метод	5.0	Закрепление отсутствует
2779	-	-	484768.89	1349541.33	Картометрический метод	5.0	Закрепление отсутствует
2780	-	-	484873.46	1349583.64	Картометрический метод	5.0	Закрепление отсутствует
2781	-	-	484875.48	1349584.46	Картометрический метод	5.0	Закрепление отсутствует
2782	-	-	484875.58	1349584.38	Картометрический метод	5.0	Закрепление отсутствует
2783	-	-	484885.71	1349588.47	Картометрический метод	5.0	Закрепление отсутствует
2784	-	-	484891.72	1349590.83	Картометрический метод	5.0	Закрепление отсутствует
2785	-	-	484900.35	1349594.98	Картометрический метод	5.0	Закрепление отсутствует
2786	-	-	484938.81	1349628.50	Картометрический метод	5.0	Закрепление отсутствует



2. Сведения о характерных точках границ объекта							
Обозначение характерных точек границ	Существующие координаты, м		Измененные (уточненные) координаты, м		Метод определения координат характерной точки	Средняя квадратическая погрешность положения характерной точки (Mt), м	Описание обозначения точки на местности (при наличии)
	X	Y	X	Y			
1	2	3	4	5	6	7	8
2787	-	-	484934.19	1349639.56	Картометрический метод	5.0	Закрепление отсутствует
2788	-	-	484946.56	1349646.57	Картометрический метод	5.0	Закрепление отсутствует
2789	-	-	484929.67	1349676.65	Картометрический метод	5.0	Закрепление отсутствует
2790	-	-	484941.50	1349683.50	Картометрический метод	5.0	Закрепление отсутствует
2791	-	-	484955.99	1349689.86	Картометрический метод	5.0	Закрепление отсутствует
2792	-	-	484967.58	1349684.86	Картометрический метод	5.0	Закрепление отсутствует
2793	-	-	484955.87	1349728.97	Картометрический метод	5.0	Закрепление отсутствует
2794	-	-	484908.76	1349792.57	Картометрический метод	5.0	Закрепление отсутствует
2795	-	-	484902.96	1349800.41	Картометрический метод	5.0	Закрепление отсутствует
2796	-	-	484911.60	1349812.40	Картометрический метод	5.0	Закрепление отсутствует
2797	-	-	485015.97	1349957.24	Картометрический метод	5.0	Закрепление отсутствует
2798	-	-	485014.24	1349959.46	Картометрический метод	5.0	Закрепление отсутствует
2799	-	-	485025.61	1349998.15	Картометрический метод	5.0	Закрепление отсутствует
2800	-	-	485028.63	1350064.98	Картометрический метод	5.0	Закрепление отсутствует
2801	-	-	485016.73	1350099.39	Картометрический метод	5.0	Закрепление отсутствует
2802	-	-	485045.83	1350144.37	Картометрический метод	5.0	Закрепление отсутствует
2803	-	-	485049.48	1350139.81	Картометрический метод	5.0	Закрепление отсутствует
2804	-	-	485236.33	1349906.24	Картометрический метод	5.0	Закрепление отсутствует
2805	-	-	485333.91	1349963.33	Картометрический метод	5.0	Закрепление отсутствует
2806	-	-	485318.55	1349980.86	Картометрический метод	5.0	Закрепление отсутствует
2807	-	-	485305.47	1350002.42	Картометрический метод	5.0	Закрепление отсутствует
2808	-	-	485350.01	1350039.57	Картометрический метод	5.0	Закрепление отсутствует
2809	-	-	485353.87	1350021.16	Картометрический метод	5.0	Закрепление отсутствует
2810	-	-	485354.58	1350017.78	Картометрический метод	5.0	Закрепление отсутствует
2811	-	-	485355.89	1350016.47	Картометрический метод	5.0	Закрепление отсутствует

2. Сведения о характерных точках границ объекта							
Обозначение характерных точек границ	Существующие координаты, м		Измененные (уточненные) координаты, м		Метод определения координат характерной точки	Средняя квадратическая погрешность положения характерной точки (M <sub>t</sub> ), м	Описание обозначения точки на местности (при наличии)
	X	Y	X	Y			
1	2	3	4	5	6	7	8
2812	-	-	485370.58	1350001.77	Картометрический метод	5.0	Закрепление отсутствует
2813	-	-	485397.73	1350017.37	Картометрический метод	5.0	Закрепление отсутствует
2814	-	-	485376.56	1350057.05	Картометрический метод	5.0	Закрепление отсутствует
2815	-	-	485355.89	1350099.58	Картометрический метод	5.0	Закрепление отсутствует
2816	-	-	485283.96	1350247.56	Картометрический метод	5.0	Закрепление отсутствует
2817	-	-	485217.81	1350226.39	Картометрический метод	5.0	Закрепление отсутствует
2818	-	-	485175.48	1350308.41	Картометрический метод	5.0	Закрепление отсутствует
2819	-	-	485217.81	1350334.87	Картометрический метод	5.0	Закрепление отсутствует
2820	-	-	485215.16	1350451.28	Картометрический метод	5.0	Закрепление отсутствует
2821	-	-	485162.25	1350475.10	Картометрический метод	5.0	Закрепление отсутствует
2822	-	-	485111.98	1350453.93	Картометрический метод	5.0	Закрепление отсутствует
2823	-	-	485074.81	1350394.14	Картометрический метод	5.0	Закрепление отсутствует
2824	-	-	485069.27	1350389.02	Картометрический метод	5.0	Закрепление отсутствует
2825	-	-	485069.71	1350385.94	Картометрический метод	5.0	Закрепление отсутствует
2826	-	-	485045.98	1350347.75	Картометрический метод	5.0	Закрепление отсутствует
2827	-	-	485051.23	1350268.96	Картометрический метод	5.0	Закрепление отсутствует
2828	-	-	485023.32	1350250.82	Картометрический метод	5.0	Закрепление отсутствует
2829	-	-	485019.53	1350248.36	Картометрический метод	5.0	Закрепление отсутствует
2830	-	-	484987.73	1350227.69	Картометрический метод	5.0	Закрепление отсутствует
2831	-	-	484873.43	1350365.80	Картометрический метод	5.0	Закрепление отсутствует
2832	-	-	484792.47	1350354.69	Картометрический метод	5.0	Закрепление отсутствует
2833	-	-	484794.21	1350351.80	Картометрический метод	5.0	Закрепление отсутствует
2834	-	-	484816.57	1350314.75	Картометрический метод	5.0	Закрепление отсутствует
2835	-	-	484832.50	1350288.35	Картометрический метод	5.0	Закрепление отсутствует
2836	-	-	484844.19	1350268.99	Картометрический метод	5.0	Закрепление отсутствует

2. Сведения о характерных точках границ объекта							
Обозначение характерных точек границ	Существующие координаты, м		Измененные (уточненные) координаты, м		Метод определения координат характерной точки	Средняя квадратическая погрешность положения характерной точки (Mt), м	Описание обозначения точки на местности (при наличии)
	X	Y	X	Y			
1	2	3	4	5	6	7	8
2837	-	-	484848.03	1350262.61	Картометрический метод	5.0	Закрепление отсутствует
2838	-	-	484845.78	1350252.65	Картометрический метод	5.0	Закрепление отсутствует
2839	-	-	484844.71	1350247.89	Картометрический метод	5.0	Закрепление отсутствует
2840	-	-	484842.04	1350236.08	Картометрический метод	5.0	Закрепление отсутствует
2841	-	-	484841.76	1350234.85	Картометрический метод	5.0	Закрепление отсутствует
2842	-	-	484849.98	1350218.64	Картометрический метод	5.0	Закрепление отсутствует
2843	-	-	484853.70	1350211.32	Картометрический метод	5.0	Закрепление отсутствует
2844	-	-	484861.72	1350202.15	Картометрический метод	5.0	Закрепление отсутствует
2845	-	-	484870.82	1350191.75	Картометрический метод	5.0	Закрепление отсутствует
2846	-	-	484856.27	1350185.09	Картометрический метод	5.0	Закрепление отсутствует
2847	-	-	484841.95	1350149.89	Картометрический метод	5.0	Закрепление отсутствует
2848	-	-	484834.83	1350124.47	Картометрический метод	5.0	Закрепление отсутствует
2849	-	-	484834.33	1350122.68	Картометрический метод	5.0	Закрепление отсутствует
2850	-	-	484828.49	1350101.85	Картометрический метод	5.0	Закрепление отсутствует
2851	-	-	484826.97	1350084.75	Картометрический метод	5.0	Закрепление отсутствует
2852	-	-	484824.79	1350060.35	Картометрический метод	5.0	Закрепление отсутствует
2853	-	-	484824.71	1350059.36	Картометрический метод	5.0	Закрепление отсутствует
2854	-	-	484822.87	1350038.60	Картометрический метод	5.0	Закрепление отсутствует
2855	-	-	484822.86	1350038.59	Картометрический метод	5.0	Закрепление отсутствует
2856	-	-	484822.84	1350038.60	Картометрический метод	5.0	Закрепление отсутствует
2857	-	-	484809.64	1350018.55	Картометрический метод	5.0	Закрепление отсутствует
2858	-	-	484795.89	1349997.67	Картометрический метод	5.0	Закрепление отсутствует
2859	-	-	484795.95	1349997.63	Картометрический метод	5.0	Закрепление отсутствует
2860	-	-	484792.32	1349992.11	Картометрический метод	5.0	Закрепление отсутствует
2861	-	-	484782.46	1349977.18	Картометрический метод	5.0	Закрепление отсутствует

2. Сведения о характерных точках границ объекта							
Обозначение характерных точек границ	Существующие координаты, м		Измененные (уточненные) координаты, м		Метод определения координат характерной точки	Средняя квадратическая погрешность положения характерной точки (Mt), м	Описание обозначения точки на местности (при наличии)
	X	Y	X	Y			
1	2	3	4	5	6	7	8
2862	-	-	484782.42	1349977.21	Картометрический метод	5.0	Закрепление отсутствует
2863	-	-	484768.12	1349955.49	Картометрический метод	5.0	Закрепление отсутствует
2864	-	-	484757.40	1349939.20	Картометрический метод	5.0	Закрепление отсутствует
2865	-	-	484750.63	1349928.91	Картометрический метод	5.0	Закрепление отсутствует
2866	-	-	484746.16	1349922.14	Картометрический метод	5.0	Закрепление отсутствует
2867	-	-	484737.94	1349909.28	Картометрический метод	5.0	Закрепление отсутствует
2868	-	-	484723.59	1349899.79	Картометрический метод	5.0	Закрепление отсутствует
2869	-	-	484726.54	1349897.39	Картометрический метод	5.0	Закрепление отсутствует
2870	-	-	484685.21	1349874.42	Картометрический метод	5.0	Закрепление отсутствует
2871	-	-	484664.10	1349861.03	Картометрический метод	5.0	Закрепление отсутствует
2872	-	-	484656.60	1349856.27	Картометрический метод	5.0	Закрепление отсутствует
2873	-	-	484599.27	1349868.01	Картометрический метод	5.0	Закрепление отсутствует
2874	-	-	484579.69	1349872.02	Картометрический метод	5.0	Закрепление отсутствует
2875	-	-	484575.13	1349872.96	Картометрический метод	5.0	Закрепление отсутствует
2876	-	-	484568.75	1349874.25	Картометрический метод	5.0	Закрепление отсутствует
2877	-	-	484553.97	1349864.60	Картометрический метод	5.0	Закрепление отсутствует
2878	-	-	484560.58	1349840.63	Картометрический метод	5.0	Закрепление отсутствует
2879	-	-	484566.27	1349812.18	Картометрический метод	5.0	Закрепление отсутствует
2880	-	-	484570.90	1349789.06	Картометрический метод	5.0	Закрепление отсутствует
2881	-	-	484571.17	1349787.71	Картометрический метод	5.0	Закрепление отсутствует
2767	-	-	484579.29	1349724.67	Картометрический метод	5.0	Закрепление отсутствует
2882	-	-	485535.30	1349177.88	Картометрический метод	5.0	Закрепление отсутствует
2883	-	-	485531.47	1349189.39	Картометрический метод	5.0	Закрепление отсутствует
2884	-	-	485531.46	1349189.39	Картометрический метод	5.0	Закрепление отсутствует
2885	-	-	485531.07	1349189.23	Картометрический метод	5.0	Закрепление отсутствует

2. Сведения о характерных точках границ объекта							
Обозначение характерных точек границ	Существующие координаты, м		Измененные (уточненные) координаты, м		Метод определения координат характерной точки	Средняя квадратическая погрешность положения характерной точки (Mt), м	Описание обозначения точки на местности (при наличии)
	X	Y	X	Y			
1	2	3	4	5	6	7	8
2886	-	-	485531.04	1349189.22	Картометрический метод	5.0	Закрепление отсутствует
2887	-	-	485527.03	1349187.66	Картометрический метод	5.0	Закрепление отсутствует
2888	-	-	485484.71	1349171.09	Картометрический метод	5.0	Закрепление отсутствует
2889	-	-	485440.56	1349154.36	Картометрический метод	5.0	Закрепление отсутствует
2890	-	-	485462.97	1349087.56	Картометрический метод	5.0	Закрепление отсутствует
2891	-	-	485471.13	1349062.59	Картометрический метод	5.0	Закрепление отсутствует
2892	-	-	485471.13	1349062.59	Картометрический метод	5.0	Закрепление отсутствует
2893	-	-	485484.95	1349031.21	Картометрический метод	5.0	Закрепление отсутствует
2894	-	-	485484.95	1349031.21	Картометрический метод	5.0	Закрепление отсутствует
2895	-	-	485492.22	1349036.55	Картометрический метод	5.0	Закрепление отсутствует
2896	-	-	485504.83	1349045.83	Картометрический метод	5.0	Закрепление отсутствует
2897	-	-	485508.17	1349047.63	Картометрический метод	5.0	Закрепление отсутствует
2898	-	-	485540.23	1349064.94	Картометрический метод	5.0	Закрепление отсутствует
2899	-	-	485536.53	1349071.93	Картометрический метод	5.0	Закрепление отсутствует
2900	-	-	485534.36	1349076.04	Картометрический метод	5.0	Закрепление отсутствует
2901	-	-	485545.38	1349094.42	Картометрический метод	5.0	Закрепление отсутствует
2902	-	-	485556.75	1349113.38	Картометрический метод	5.0	Закрепление отсутствует
2903	-	-	485556.75	1349113.39	Картометрический метод	5.0	Закрепление отсутствует
2904	-	-	485547.57	1349140.99	Картометрический метод	5.0	Закрепление отсутствует
2882	-	-	485535.30	1349177.88	Картометрический метод	5.0	Закрепление отсутствует
2905	-	-	487418.53	1350574.43	Картометрический метод	5.0	Закрепление отсутствует
2906	-	-	487440.22	1350558.18	Картометрический метод	5.0	Закрепление отсутствует
2907	-	-	487458.59	1350582.84	Картометрический метод	5.0	Закрепление отсутствует
2908	-	-	487449.40	1350590.54	Картометрический метод	5.0	Закрепление отсутствует
2909	-	-	487430.37	1350606.49	Картометрический метод	5.0	Закрепление отсутствует

2. Сведения о характерных точках границ объекта							
Обозначение характерных точек границ	Существующие координаты, м		Измененные (уточненные) координаты, м		Метод определения координат характерной точки	Средняя квадратическая погрешность положения характерной точки (Mt), м	Описание обозначения точки на местности (при наличии)
	X	Y	X	Y			
1	2	3	4	5	6	7	8
2910	-	-	487430.36	1350606.49	Картометрический метод	5.0	Закрепление отсутствует
2911	-	-	487409.70	1350581.42	Картометрический метод	5.0	Закрепление отсутствует
2912	-	-	487408.87	1350580.19	Картометрический метод	5.0	Закрепление отсутствует
2913	-	-	487408.87	1350580.19	Картометрический метод	5.0	Закрепление отсутствует
2914	-	-	487409.54	1350579.89	Картометрический метод	5.0	Закрепление отсутствует
2905	-	-	487418.53	1350574.43	Картометрический метод	5.0	Закрепление отсутствует
2915	-	-	487595.72	1350112.38	Картометрический метод	5.0	Закрепление отсутствует
2916	-	-	487569.14	1350079.53	Картометрический метод	5.0	Закрепление отсутствует
2917	-	-	487559.51	1350082.73	Картометрический метод	5.0	Закрепление отсутствует
2918	-	-	487538.85	1350090.00	Картометрический метод	5.0	Закрепление отсутствует
2919	-	-	487505.16	1350099.86	Картометрический метод	5.0	Закрепление отсутствует
2920	-	-	487502.65	1350100.60	Картометрический метод	5.0	Закрепление отсутствует
2921	-	-	487489.65	1350077.64	Картометрический метод	5.0	Закрепление отсутствует
2922	-	-	487485.78	1350064.47	Картометрический метод	5.0	Закрепление отсутствует
2923	-	-	487495.53	1350057.62	Картометрический метод	5.0	Закрепление отсутствует
2924	-	-	487502.93	1350036.30	Картометрический метод	5.0	Закрепление отсутствует
2925	-	-	487502.52	1350031.44	Картометрический метод	5.0	Закрепление отсутствует
2926	-	-	487504.78	1350030.95	Картометрический метод	5.0	Закрепление отсутствует
2927	-	-	487509.15	1350018.34	Картометрический метод	5.0	Закрепление отсутствует
2928	-	-	487515.17	1350001.00	Картометрический метод	5.0	Закрепление отсутствует
2929	-	-	487518.28	1349992.01	Картометрический метод	5.0	Закрепление отсутствует
2930	-	-	487515.34	1349980.85	Картометрический метод	5.0	Закрепление отсутствует
2931	-	-	487510.88	1349963.96	Картометрический метод	5.0	Закрепление отсутствует
2932	-	-	487495.59	1349946.62	Картометрический метод	5.0	Закрепление отсутствует
2933	-	-	487447.91	1349892.52	Картометрический метод	5.0	Закрепление отсутствует

2. Сведения о характерных точках границ объекта							
Обозначение характерных точек границ	Существующие координаты, м		Измененные (уточненные) координаты, м		Метод определения координат характерной точки	Средняя квадратическая погрешность положения характерной точки (Mt), м	Описание обозначения точки на местности (при наличии)
	X	Y	X	Y			
1	2	3	4	5	6	7	8
2934	-	-	487401.60	1349883.74	Картометрический метод	5.0	Закрепление отсутствует
2935	-	-	487387.04	1349816.17	Картометрический метод	5.0	Закрепление отсутствует
2936	-	-	487426.21	1349808.91	Картометрический метод	5.0	Закрепление отсутствует
2937	-	-	487426.53	1349807.50	Картометрический метод	5.0	Закрепление отсутствует
2938	-	-	487438.60	1349754.40	Картометрический метод	5.0	Закрепление отсутствует
2939	-	-	487442.47	1349737.39	Картометрический метод	5.0	Закрепление отсутствует
2940	-	-	487444.73	1349727.42	Картометрический метод	5.0	Закрепление отсутствует
2941	-	-	487439.23	1349723.20	Картометрический метод	5.0	Закрепление отсутствует
2942	-	-	487401.34	1349694.15	Картометрический метод	5.0	Закрепление отсутствует
2943	-	-	487465.15	1349611.86	Картометрический метод	5.0	Закрепление отсутствует
2944	-	-	487476.20	1349597.62	Картометрический метод	5.0	Закрепление отсутствует
2945	-	-	487503.98	1349612.17	Картометрический метод	5.0	Закрепление отсутствует
2946	-	-	487506.55	1349614.68	Картометрический метод	5.0	Закрепление отсутствует
2947	-	-	487543.49	1349650.75	Картометрический метод	5.0	Закрепление отсутствует
2948	-	-	487551.11	1349658.19	Картометрический метод	5.0	Закрепление отсутствует
2949	-	-	487571.23	1349677.83	Картометрический метод	5.0	Закрепление отсутствует
2950	-	-	487599.96	1349705.89	Картометрический метод	5.0	Закрепление отсутствует
2951	-	-	487618.60	1349725.21	Картометрический метод	5.0	Закрепление отсутствует
2952	-	-	487639.96	1349751.72	Картометрический метод	5.0	Закрепление отсутствует
2953	-	-	487644.21	1349751.72	Картометрический метод	5.0	Закрепление отсутствует
2954	-	-	487644.21	1349834.42	Картометрический метод	5.0	Закрепление отсутствует
2955	-	-	487660.09	1349875.43	Картометрический метод	5.0	Закрепление отсутствует
2956	-	-	487686.54	1349927.03	Картометрический метод	5.0	Закрепление отсутствует
2957	-	-	487703.74	1349973.33	Картометрический метод	5.0	Закрепление отсутствует
2958	-	-	487740.95	1349974.41	Картометрический метод	5.0	Закрепление отсутствует

2. Сведения о характерных точках границ объекта							
Обозначение характерных точек границ	Существующие координаты, м		Измененные (уточненные) координаты, м		Метод определения координат характерной точки	Средняя квадратическая погрешность положения характерной точки (Mt), м	Описание обозначения точки на местности (при наличии)
	X	Y	X	Y			
1	2	3	4	5	6	7	8
2959	-	-	487727.45	1350012.92	Картометрический метод	5.0	Закрепление отсутствует
2960	-	-	487714.01	1350039.81	Картометрический метод	5.0	Закрепление отсутствует
2961	-	-	487713.14	1350039.51	Картометрический метод	5.0	Закрепление отсутствует
2962	-	-	487708.13	1350046.80	Картометрический метод	5.0	Закрепление отсутствует
2963	-	-	487695.09	1350076.37	Картометрический метод	5.0	Закрепление отсутствует
2964	-	-	487694.72	1350077.20	Картометрический метод	5.0	Закрепление отсутствует
2965	-	-	487688.63	1350073.92	Картометрический метод	5.0	Закрепление отсутствует
2966	-	-	487673.45	1350098.62	Картометрический метод	5.0	Закрепление отсутствует
2967	-	-	487651.25	1350085.66	Картометрический метод	5.0	Закрепление отсутствует
2968	-	-	487645.79	1350090.01	Картометрический метод	5.0	Закрепление отсутствует
2969	-	-	487635.36	1350075.13	Картометрический метод	5.0	Закрепление отсутствует
2970	-	-	487603.39	1350063.98	Картометрический метод	5.0	Закрепление отсутствует
2971	-	-	487597.70	1350110.37	Картометрический метод	5.0	Закрепление отсутствует
2972	-	-	487598.02	1350112.30	Картометрический метод	5.0	Закрепление отсутствует
2973	-	-	487595.72	1350112.38	Картометрический метод	5.0	Закрепление отсутствует
2915	-	-	487595.72	1350112.38	Картометрический метод	5.0	Закрепление отсутствует
2974	-	-	487697.34	1350169.63	Картометрический метод	5.0	Закрепление отсутствует
2975	-	-	487696.24	1350167.48	Картометрический метод	5.0	Закрепление отсутствует
2976	-	-	487697.40	1350166.69	Картометрический метод	5.0	Закрепление отсутствует
2977	-	-	487729.55	1350144.78	Картометрический метод	5.0	Закрепление отсутствует
2978	-	-	487744.39	1350173.69	Картометрический метод	5.0	Закрепление отсутствует
2979	-	-	487708.80	1350191.96	Картометрический метод	5.0	Закрепление отсутствует
2974	-	-	487697.34	1350169.63	Картометрический метод	5.0	Закрепление отсутствует
2980	-	-	487761.73	1350019.46	Картометрический метод	5.0	Закрепление отсутствует
2981	-	-	487748.90	1350004.55	Картометрический метод	5.0	Закрепление отсутствует



2. Сведения о характерных точках границ объекта							
Обозначение характерных точек границ	Существующие координаты, м		Измененные (уточненные) координаты, м		Метод определения координат характерной точки	Средняя квадратическая погрешность положения характерной точки (Mt), м	Описание обозначения точки на местности (при наличии)
	X	Y	X	Y			
1	2	3	4	5	6	7	8
2982	-	-	487748.76	1350004.26	Картометрический метод	5.0	Закрепление отсутствует
2983	-	-	487749.33	1350002.96	Картометрический метод	5.0	Закрепление отсутствует
2984	-	-	487750.03	1350001.85	Картометрический метод	5.0	Закрепление отсутствует
2985	-	-	487763.16	1349981.10	Картометрический метод	5.0	Закрепление отсутствует
2986	-	-	487780.61	1349994.54	Картометрический метод	5.0	Закрепление отсутствует
2980	-	-	487761.73	1350019.46	Картометрический метод	5.0	Закрепление отсутствует
2987	-	-	488339.75	1350277.80	Картометрический метод	5.0	Закрепление отсутствует
2988	-	-	488339.74	1350277.80	Картометрический метод	5.0	Закрепление отсутствует
2989	-	-	488340.19	1350273.90	Картометрический метод	5.0	Закрепление отсутствует
2990	-	-	488299.07	1350269.21	Картометрический метод	5.0	Закрепление отсутствует
2991	-	-	488299.99	1350260.85	Картометрический метод	5.0	Закрепление отсутствует
2992	-	-	488334.10	1350214.35	Картометрический метод	5.0	Закрепление отсутствует
2993	-	-	488354.58	1350220.20	Картометрический метод	5.0	Закрепление отсутствует
2994	-	-	488361.72	1350206.75	Картометрический метод	5.0	Закрепление отсутствует
2995	-	-	488354.50	1350202.42	Картометрический метод	5.0	Закрепление отсутствует
2996	-	-	488350.84	1350200.22	Картометрический метод	5.0	Закрепление отсутствует
2997	-	-	488353.17	1350184.34	Картометрический метод	5.0	Закрепление отсутствует
2998	-	-	488352.21	1350179.18	Картометрический метод	5.0	Закрепление отсутствует
2999	-	-	488334.85	1350206.54	Картометрический метод	5.0	Закрепление отсутствует
3000	-	-	488323.99	1350202.37	Картометрический метод	5.0	Закрепление отсутствует
3001	-	-	488304.77	1350192.69	Картометрический метод	5.0	Закрепление отсутствует
3002	-	-	488305.53	1350191.48	Картометрический метод	5.0	Закрепление отсутствует
3003	-	-	488312.46	1350180.45	Картометрический метод	5.0	Закрепление отсутствует
3004	-	-	488327.68	1350156.22	Картометрический метод	5.0	Закрепление отсутствует
3005	-	-	488333.74	1350158.97	Картометрический метод	5.0	Закрепление отсутствует

2. Сведения о характерных точках границ объекта							
Обозначение характерных точек границ	Существующие координаты, м		Измененные (уточненные) координаты, м		Метод определения координат характерной точки	Средняя квадратическая погрешность положения характерной точки (Mt), м	Описание обозначения точки на местности (при наличии)
	X	Y	X	Y			
1	2	3	4	5	6	7	8
3006	-	-	488350.04	1350166.30	Картометрический метод	5.0	Закрепление отсутствует
3007	-	-	488348.81	1350158.51	Картометрический метод	5.0	Закрепление отсутствует
3008	-	-	488366.24	1350162.84	Картометрический метод	5.0	Закрепление отсутствует
3009	-	-	488378.00	1350170.10	Картометрический метод	5.0	Закрепление отсутствует
3010	-	-	488388.46	1350181.58	Картометрический метод	5.0	Закрепление отсутствует
3011	-	-	488392.81	1350184.99	Картометрический метод	5.0	Закрепление отсутствует
3012	-	-	488388.89	1350195.12	Картометрический метод	5.0	Закрепление отсутствует
3013	-	-	488391.51	1350206.98	Картометрический метод	5.0	Закрепление отсутствует
3014	-	-	488390.20	1350217.97	Картометрический метод	5.0	Закрепление отсутствует
3015	-	-	488391.47	1350218.54	Картометрический метод	5.0	Закрепление отсутствует
3016	-	-	488427.64	1350234.71	Картометрический метод	5.0	Закрепление отсутствует
3017	-	-	488426.21	1350239.35	Картометрический метод	5.0	Закрепление отсутствует
3018	-	-	488425.63	1350241.76	Картометрический метод	5.0	Закрепление отсутствует
3019	-	-	488425.53	1350242.39	Картометрический метод	5.0	Закрепление отсутствует
3020	-	-	488423.91	1350253.72	Картометрический метод	5.0	Закрепление отсутствует
3021	-	-	488422.84	1350262.12	Картометрический метод	5.0	Закрепление отсутствует
3022	-	-	488440.15	1350263.34	Картометрический метод	5.0	Закрепление отсутствует
3023	-	-	488438.25	1350270.27	Картометрический метод	5.0	Закрепление отсутствует
3024	-	-	488417.09	1350270.06	Картометрический метод	5.0	Закрепление отсутствует
3025	-	-	488407.31	1350269.96	Картометрический метод	5.0	Закрепление отсутствует
3026	-	-	488391.79	1350269.80	Картометрический метод	5.0	Закрепление отсутствует
3027	-	-	488380.79	1350284.32	Картометрический метод	5.0	Закрепление отсутствует
3028	-	-	488379.25	1350284.07	Картометрический метод	5.0	Закрепление отсутствует
3029	-	-	488383.19	1350259.43	Картометрический метод	5.0	Закрепление отсутствует
3030	-	-	488357.57	1350259.01	Картометрический метод	5.0	Закрепление отсутствует

2. Сведения о характерных точках границ объекта							
Обозначение характерных точек границ	Существующие координаты, м		Измененные (уточненные) координаты, м		Метод определения координат характерной точки	Средняя квадратическая погрешность положения характерной точки (Mt), м	Описание обозначения точки на местности (при наличии)
	X	Y	X	Y			
1	2	3	4	5	6	7	8
2987	-	-	488339.75	1350277.80	Картометрический метод	5.0	Закрепление отсутствует
3031	-	-	488485.17	1351304.55	Картометрический метод	5.0	Закрепление отсутствует
3032	-	-	488394.94	1351416.71	Картометрический метод	5.0	Закрепление отсутствует
3033	-	-	488394.94	1351416.71	Картометрический метод	5.0	Закрепление отсутствует
3034	-	-	488358.60	1351411.57	Картометрический метод	5.0	Закрепление отсутствует
3035	-	-	488332.91	1351407.93	Картометрический метод	5.0	Закрепление отсутствует
3036	-	-	488332.97	1351407.85	Картометрический метод	5.0	Закрепление отсутствует
3037	-	-	488352.34	1351379.11	Картометрический метод	5.0	Закрепление отсутствует
3038	-	-	488360.49	1351361.57	Картометрический метод	5.0	Закрепление отсутствует
3039	-	-	488352.34	1351347.16	Картометрический метод	5.0	Закрепление отсутствует
3040	-	-	488344.01	1351327.23	Картометрический метод	5.0	Закрепление отсутствует
3041	-	-	488315.14	1351306.23	Картометрический метод	5.0	Закрепление отсутствует
3042	-	-	488292.98	1351335.87	Картометрический метод	5.0	Закрепление отсутствует
3043	-	-	488281.38	1351352.69	Картометрический метод	5.0	Закрепление отсутствует
3044	-	-	488281.05	1351353.17	Картометрический метод	5.0	Закрепление отсутствует
3045	-	-	488274.93	1351346.54	Картометрический метод	5.0	Закрепление отсутствует
3046	-	-	488274.95	1351346.51	Картометрический метод	5.0	Закрепление отсутствует
3047	-	-	488289.69	1351323.68	Картометрический метод	5.0	Закрепление отсутствует
3048	-	-	488304.97	1351302.37	Картометрический метод	5.0	Закрепление отсутствует
3049	-	-	488304.97	1351302.37	Картометрический метод	5.0	Закрепление отсутствует
3050	-	-	488276.98	1351282.20	Картометрический метод	5.0	Закрепление отсутствует
3051	-	-	488273.92	1351280.00	Картометрический метод	5.0	Закрепление отсутствует
3052	-	-	488265.44	1351273.89	Картометрический метод	5.0	Закрепление отсутствует
3053	-	-	488262.96	1351282.03	Картометрический метод	5.0	Закрепление отсутствует
3054	-	-	488256.41	1351301.81	Картометрический метод	5.0	Закрепление отсутствует

2. Сведения о характерных точках границ объекта							
Обозначение характерных точек границ	Существующие координаты, м		Измененные (уточненные) координаты, м		Метод определения координат характерной точки	Средняя квадратическая погрешность положения характерной точки (Mt), м	Описание обозначения точки на местности (при наличии)
	X	Y	X	Y			
1	2	3	4	5	6	7	8
3055	-	-	488247.98	1351320.50	Картометрический метод	5.0	Закрепление отсутствует
3056	-	-	488246.44	1351319.07	Картометрический метод	5.0	Закрепление отсутствует
3057	-	-	488217.18	1351291.90	Картометрический метод	5.0	Закрепление отсутствует
3058	-	-	488217.20	1351290.92	Картометрический метод	5.0	Закрепление отсутствует
3059	-	-	488217.21	1351289.91	Картометрический метод	5.0	Закрепление отсутствует
3060	-	-	488217.58	1351266.97	Картометрический метод	5.0	Закрепление отсутствует
3061	-	-	488190.69	1351261.05	Картометрический метод	5.0	Закрепление отсутствует
3062	-	-	488170.98	1351219.93	Картометрический метод	5.0	Закрепление отсутствует
3063	-	-	488171.88	1351215.95	Картометрический метод	5.0	Закрепление отсутствует
3064	-	-	488173.13	1351210.42	Картометрический метод	5.0	Закрепление отсутствует
3065	-	-	488217.01	1351219.59	Картометрический метод	5.0	Закрепление отсутствует
3066	-	-	488224.40	1351221.13	Картометрический метод	5.0	Закрепление отсутствует
3067	-	-	488233.12	1351193.93	Картометрический метод	5.0	Закрепление отсутствует
3068	-	-	488243.27	1351164.36	Картометрический метод	5.0	Закрепление отсутствует
3069	-	-	488277.15	1351133.50	Картометрический метод	5.0	Закрепление отсутствует
3070	-	-	488291.09	1351142.00	Картометрический метод	5.0	Закрепление отсутствует
3071	-	-	488326.51	1351163.59	Картометрический метод	5.0	Закрепление отсутствует
3072	-	-	488368.63	1351189.27	Картометрический метод	5.0	Закрепление отсутствует
3073	-	-	488375.43	1351181.84	Картометрический метод	5.0	Закрепление отсутствует
3074	-	-	488389.30	1351166.71	Картометрический метод	5.0	Закрепление отсутствует
3075	-	-	488389.30	1351166.71	Картометрический метод	5.0	Закрепление отсутствует
3076	-	-	488409.19	1351183.25	Картометрический метод	5.0	Закрепление отсутствует
3077	-	-	488409.15	1351183.31	Картометрический метод	5.0	Закрепление отсутствует
3078	-	-	488401.27	1351195.44	Картометрический метод	5.0	Закрепление отсутствует
3079	-	-	488433.57	1351219.34	Картометрический метод	5.0	Закрепление отсутствует

2. Сведения о характерных точках границ объекта							
Обозначение характерных точек границ	Существующие координаты, м		Измененные (уточненные) координаты, м		Метод определения координат характерной точки	Средняя квадратическая погрешность положения характерной точки (Mt), м	Описание обозначения точки на местности (при наличии)
	X	Y	X	Y			
1	2	3	4	5	6	7	8
3080	-	-	488450.61	1351196.87	Картометрический метод	5.0	Закрепление отсутствует
3081	-	-	488451.72	1351195.40	Картометрический метод	5.0	Закрепление отсутствует
3082	-	-	488451.72	1351195.40	Картометрический метод	5.0	Закрепление отсутствует
3083	-	-	488460.98	1351212.62	Картометрический метод	5.0	Закрепление отсутствует
3084	-	-	488462.31	1351215.10	Картометрический метод	5.0	Закрепление отсутствует
3085	-	-	488462.70	1351215.82	Картометрический метод	5.0	Закрепление отсутствует
3086	-	-	488453.84	1351224.98	Картометрический метод	5.0	Закрепление отсутствует
3087	-	-	488482.03	1351258.19	Картометрический метод	5.0	Закрепление отсутствует
3088	-	-	488461.99	1351283.25	Картометрический метод	5.0	Закрепление отсутствует
3031	-	-	488485.17	1351304.55	Картометрический метод	5.0	Закрепление отсутствует
3089	-	-	488321.14	1351459.34	Картометрический метод	5.0	Закрепление отсутствует
3090	-	-	488345.74	1351469.56	Картометрический метод	5.0	Закрепление отсутствует
3091	-	-	488391.34	1351495.90	Картометрический метод	5.0	Закрепление отсутствует
3092	-	-	488456.66	1351536.00	Картометрический метод	5.0	Закрепление отсутствует
3093	-	-	488529.28	1351591.91	Картометрический метод	5.0	Закрепление отсутствует
3094	-	-	488610.41	1351677.54	Картометрический метод	5.0	Закрепление отсутствует
3095	-	-	488665.19	1351754.51	Картометрический метод	5.0	Закрепление отсутствует
3096	-	-	488645.42	1351768.82	Картометрический метод	5.0	Закрепление отсутствует
3097	-	-	488484.55	1351885.24	Картометрический метод	5.0	Закрепление отсутствует
3098	-	-	488411.91	1351824.27	Картометрический метод	5.0	Закрепление отсутствует
3099	-	-	488396.88	1351811.66	Картометрический метод	5.0	Закрепление отсутствует
3100	-	-	488324.55	1351750.96	Картометрический метод	5.0	Закрепление отсутствует
3101	-	-	488321.19	1351748.13	Картометрический метод	5.0	Закрепление отсутствует
3102	-	-	488319.89	1351746.65	Картометрический метод	5.0	Закрепление отсутствует
3103	-	-	488321.51	1351742.72	Картометрический метод	5.0	Закрепление отсутствует

2. Сведения о характерных точках границ объекта							
Обозначение характерных точек границ	Существующие координаты, м		Измененные (уточненные) координаты, м		Метод определения координат характерной точки	Средняя квадратическая погрешность положения характерной точки (Mt), м	Описание обозначения точки на местности (при наличии)
	X	Y	X	Y			
1	2	3	4	5	6	7	8
3104	-	-	488327.18	1351729.21	Картометрический метод	5.0	Закрепление отсутствует
3105	-	-	488332.16	1351716.73	Картометрический метод	5.0	Закрепление отсутствует
3106	-	-	488332.40	1351716.13	Картометрический метод	5.0	Закрепление отсутствует
3107	-	-	488342.42	1351701.37	Картометрический метод	5.0	Закрепление отсутствует
3108	-	-	488357.23	1351692.15	Картометрический метод	5.0	Закрепление отсутствует
3109	-	-	488361.59	1351682.86	Картометрический метод	5.0	Закрепление отсутствует
3110	-	-	488356.79	1351673.53	Картометрический метод	5.0	Закрепление отсутствует
3111	-	-	488341.98	1351649.75	Картометрический метод	5.0	Закрепление отсутствует
3112	-	-	488320.63	1351625.52	Картометрический метод	5.0	Закрепление отсутствует
3113	-	-	488301.47	1351607.22	Картометрический метод	5.0	Закрепление отсутствует
3114	-	-	488281.65	1351548.26	Картометрический метод	5.0	Закрепление отсутствует
3115	-	-	488286.66	1351530.51	Картометрический метод	5.0	Закрепление отсутствует
3116	-	-	488291.04	1351505.05	Картометрический метод	5.0	Закрепление отсутствует
3117	-	-	488303.67	1351485.24	Картометрический метод	5.0	Закрепление отсутствует
3118	-	-	488316.74	1351464.15	Картометрический метод	5.0	Закрепление отсутствует
3089	-	-	488321.14	1351459.34	Картометрический метод	5.0	Закрепление отсутствует
3119	-	-	488882.64	1350800.42	Картометрический метод	5.0	Закрепление отсутствует
3120	-	-	488882.63	1350800.40	Картометрический метод	5.0	Закрепление отсутствует
3121	-	-	488877.53	1350793.33	Картометрический метод	5.0	Закрепление отсутствует
3122	-	-	488845.36	1350740.01	Картометрический метод	5.0	Закрепление отсутствует
3123	-	-	488845.36	1350740.00	Картометрический метод	5.0	Закрепление отсутствует
3124	-	-	488837.40	1350726.82	Картометрический метод	5.0	Закрепление отсутствует
3125	-	-	488837.37	1350726.83	Картометрический метод	5.0	Закрепление отсутствует
3126	-	-	488828.60	1350729.32	Картометрический метод	5.0	Закрепление отсутствует
3127	-	-	488813.71	1350733.54	Картометрический метод	5.0	Закрепление отсутствует

2. Сведения о характерных точках границ объекта							
Обозначение характерных точек границ	Существующие координаты, м		Измененные (уточненные) координаты, м		Метод определения координат характерной точки	Средняя квадратическая погрешность положения характерной точки (Mt), м	Описание обозначения точки на местности (при наличии)
	X	Y	X	Y			
1	2	3	4	5	6	7	8
3128	-	-	488796.54	1350738.41	Картометрический метод	5.0	Закрепление отсутствует
3129	-	-	488796.54	1350738.40	Картометрический метод	5.0	Закрепление отсутствует
3130	-	-	488796.50	1350738.41	Картометрический метод	5.0	Закрепление отсутствует
3131	-	-	488785.36	1350708.98	Картометрический метод	5.0	Закрепление отсутствует
3132	-	-	488772.23	1350700.34	Картометрический метод	5.0	Закрепление отсутствует
3133	-	-	488772.22	1350700.34	Картометрический метод	5.0	Закрепление отсутствует
3134	-	-	488730.82	1350673.09	Картометрический метод	5.0	Закрепление отсутствует
3135	-	-	488719.47	1350665.61	Картометрический метод	5.0	Закрепление отсутствует
3136	-	-	488717.33	1350669.28	Картометрический метод	5.0	Закрепление отсутствует
3137	-	-	488713.44	1350675.97	Картометрический метод	5.0	Закрепление отсутствует
3138	-	-	488713.38	1350676.07	Картометрический метод	5.0	Закрепление отсутствует
3139	-	-	488713.32	1350676.17	Картометрический метод	5.0	Закрепление отсутствует
3140	-	-	488707.82	1350685.64	Картометрический метод	5.0	Закрепление отсутствует
3141	-	-	488706.42	1350688.08	Картометрический метод	5.0	Закрепление отсутствует
3142	-	-	488707.09	1350688.99	Картометрический метод	5.0	Закрепление отсутствует
3143	-	-	488731.42	1350719.85	Картометрический метод	5.0	Закрепление отсутствует
3144	-	-	488754.55	1350754.09	Картометрический метод	5.0	Закрепление отсутствует
3145	-	-	488770.75	1350775.14	Картометрический метод	5.0	Закрепление отсутствует
3146	-	-	488784.20	1350792.60	Картометрический метод	5.0	Закрепление отсутствует
3147	-	-	488801.03	1350814.43	Картометрический метод	5.0	Закрепление отсутствует
3148	-	-	488803.73	1350817.94	Картометрический метод	5.0	Закрепление отсутствует
3149	-	-	488825.15	1350818.91	Картометрический метод	5.0	Закрепление отсутствует
3150	-	-	488837.00	1350815.74	Картометрический метод	5.0	Закрепление отсутствует
3151	-	-	488840.49	1350815.22	Картометрический метод	5.0	Закрепление отсутствует
3152	-	-	488840.92	1350829.57	Картометрический метод	5.0	Закрепление отсутствует

2. Сведения о характерных точках границ объекта							
Обозначение характерных точек границ	Существующие координаты, м		Измененные (уточненные) координаты, м		Метод определения координат характерной точки	Средняя квадратическая погрешность положения характерной точки (Mt), м	Описание обозначения точки на местности (при наличии)
	X	Y	X	Y			
1	2	3	4	5	6	7	8
3153	-	-	488880.61	1350905.77	Картометрический метод	5.0	Закрепление отсутствует
3154	-	-	488872.67	1350948.64	Картометрический метод	5.0	Закрепление отсутствует
3155	-	-	488829.81	1350950.22	Картометрический метод	5.0	Закрепление отсутствует
3156	-	-	488853.62	1351020.07	Картометрический метод	5.0	Закрепление отсутствует
3157	-	-	488813.94	1351035.95	Картометрический метод	5.0	Закрепление отсутствует
3158	-	-	488851.27	1351098.62	Картометрический метод	5.0	Закрепление отсутствует
3159	-	-	488822.43	1351099.24	Картометрический метод	5.0	Закрепление отсутствует
3160	-	-	488812.35	1351099.45	Картометрический метод	5.0	Закрепление отсутствует
3161	-	-	488777.60	1351008.00	Картометрический метод	5.0	Закрепление отсутствует
3162	-	-	488752.02	1350940.70	Картометрический метод	5.0	Закрепление отсутствует
3163	-	-	488716.73	1350870.38	Картометрический метод	5.0	Закрепление отсутствует
3164	-	-	488678.60	1350883.54	Картометрический метод	5.0	Закрепление отсутствует
3165	-	-	488655.19	1350897.84	Картометрический метод	5.0	Закрепление отсутствует
3166	-	-	488645.66	1350918.47	Картометрический метод	5.0	Закрепление отсутствует
3167	-	-	488698.22	1350939.68	Картометрический метод	5.0	Закрепление отсутствует
3168	-	-	488706.37	1350952.55	Картометрический метод	5.0	Закрепление отсутствует
3169	-	-	488718.00	1350970.50	Картометрический метод	5.0	Закрепление отсутствует
3170	-	-	488742.50	1350980.39	Картометрический метод	5.0	Закрепление отсутствует
3171	-	-	488756.97	1351016.57	Картометрический метод	5.0	Закрепление отсутствует
3172	-	-	488780.60	1351075.64	Картометрический метод	5.0	Закрепление отсутствует
3173	-	-	488763.88	1351094.75	Картометрический метод	5.0	Закрепление отсутствует
3174	-	-	488747.26	1351113.74	Картометрический метод	5.0	Закрепление отсутствует
3175	-	-	488752.02	1351143.90	Картометрический метод	5.0	Закрепление отсутствует
3176	-	-	488762.12	1351157.67	Картометрический метод	5.0	Закрепление отсутствует
3177	-	-	488779.46	1351181.32	Картометрический метод	5.0	Закрепление отсутствует



2. Сведения о характерных точках границ объекта							
Обозначение характерных точек границ	Существующие координаты, м		Измененные (уточненные) координаты, м		Метод определения координат характерной точки	Средняя квадратическая погрешность положения характерной точки (Mt), м	Описание обозначения точки на местности (при наличии)
	X	Y	X	Y			
1	2	3	4	5	6	7	8
3178	-	-	488786.95	1351191.52	Картометрический метод	5.0	Закрепление отсутствует
3179	-	-	488832.99	1351270.90	Картометрический метод	5.0	Закрепление отсутствует
3180	-	-	488815.52	1351323.29	Картометрический метод	5.0	Закрепление отсутствует
3181	-	-	488754.80	1351359.45	Картометрический метод	5.0	Закрепление отсутствует
3182	-	-	488737.50	1351372.57	Картометрический метод	5.0	Закрепление отсутствует
3183	-	-	488735.03	1351404.04	Картометрический метод	5.0	Закрепление отсутствует
3184	-	-	488744.61	1351420.34	Картометрический метод	5.0	Закрепление отсутствует
3185	-	-	488751.14	1351431.44	Картометрический метод	5.0	Закрепление отсутствует
3186	-	-	488755.50	1351438.86	Картометрический метод	5.0	Закрепление отсутствует
3187	-	-	488758.09	1351443.27	Картометрический метод	5.0	Закрепление отсутствует
3188	-	-	488758.09	1351443.28	Картометрический метод	5.0	Закрепление отсутствует
3189	-	-	488773.18	1351468.92	Картометрический метод	5.0	Закрепление отсутствует
3190	-	-	488779.02	1351476.70	Картометрический метод	5.0	Закрепление отсутствует
3191	-	-	488779.03	1351476.71	Картометрический метод	5.0	Закрепление отсутствует
3192	-	-	488806.08	1351512.71	Картометрический метод	5.0	Закрепление отсутствует
3193	-	-	488847.27	1351558.24	Картометрический метод	5.0	Закрепление отсутствует
3194	-	-	488837.54	1351606.09	Картометрический метод	5.0	Закрепление отсутствует
3195	-	-	488836.74	1351619.38	Картометрический метод	5.0	Закрепление отсутствует
3196	-	-	488834.90	1351650.21	Картометрический метод	5.0	Закрепление отсутствует
3197	-	-	488834.57	1351678.89	Картометрический метод	5.0	Закрепление отсутствует
3198	-	-	488719.49	1351790.04	Картометрический метод	5.0	Закрепление отсутствует
3199	-	-	488718.30	1351791.19	Картометрический метод	5.0	Закрепление отсутствует
3200	-	-	488697.23	1351761.59	Картометрический метод	5.0	Закрепление отсутствует
3201	-	-	488697.22	1351761.59	Картометрический метод	5.0	Закрепление отсутствует
3202	-	-	488680.39	1351737.92	Картометрический метод	5.0	Закрепление отсутствует

2. Сведения о характерных точках границ объекта							
Обозначение характерных точек границ	Существующие координаты, м		Измененные (уточненные) координаты, м		Метод определения координат характерной точки	Средняя квадратическая погрешность положения характерной точки (Mt), м	Описание обозначения точки на местности (при наличии)
	X	Y	X	Y			
1	2	3	4	5	6	7	8
3203	-	-	488651.85	1351697.84	Картометрический метод	5.0	Закрепление отсутствует
3204	-	-	488651.85	1351697.84	Картометрический метод	5.0	Закрепление отсутствует
3205	-	-	488645.99	1351689.60	Картометрический метод	5.0	Закрепление отсутствует
3206	-	-	488627.46	1351663.56	Картометрический метод	5.0	Закрепление отсутствует
3207	-	-	488577.81	1351611.14	Картометрический метод	5.0	Закрепление отсутствует
3208	-	-	488558.11	1351592.47	Картометрический метод	5.0	Закрепление отсутствует
3209	-	-	488559.09	1351591.39	Картометрический метод	5.0	Закрепление отсутствует
3210	-	-	488544.07	1351575.53	Картометрический метод	5.0	Закрепление отсутствует
3211	-	-	488469.16	1351517.85	Картометрический метод	5.0	Закрепление отсутствует
3212	-	-	488430.11	1351494.23	Картометрический метод	5.0	Закрепление отсутствует
3213	-	-	488422.28	1351489.00	Картометрический метод	5.0	Закрепление отсутствует
3214	-	-	488397.44	1351474.41	Картометрический метод	5.0	Закрепление отсутствует
3215	-	-	488361.12	1351453.10	Картометрический метод	5.0	Закрепление отсутствует
3216	-	-	488385.46	1351436.07	Картометрический метод	5.0	Закрепление отсутствует
3217	-	-	488394.12	1351429.57	Картометрический метод	5.0	Закрепление отсутствует
3218	-	-	488431.80	1351383.92	Картометрический метод	5.0	Закрепление отсутствует
3219	-	-	488448.64	1351364.17	Картометрический метод	5.0	Закрепление отсутствует
3220	-	-	488471.14	1351337.79	Картометрический метод	5.0	Закрепление отсутствует
3221	-	-	488485.23	1351319.43	Картометрический метод	5.0	Закрепление отсутствует
3222	-	-	488509.18	1351290.42	Картометрический метод	5.0	Закрепление отсутствует
3223	-	-	488569.29	1351222.68	Картометрический метод	5.0	Закрепление отсутствует
3224	-	-	488582.25	1351208.12	Картометрический метод	5.0	Закрепление отсутствует
3225	-	-	488601.96	1351183.61	Картометрический метод	5.0	Закрепление отсутствует
3226	-	-	488611.64	1351171.53	Картометрический метод	5.0	Закрепление отсутствует
3227	-	-	488615.77	1351163.34	Картометрический метод	5.0	Закрепление отсутствует

2. Сведения о характерных точках границ объекта							
Обозначение характерных точек границ	Существующие координаты, м		Измененные (уточненные) координаты, м		Метод определения координат характерной точки	Средняя квадратическая погрешность положения характерной точки (Mt), м	Описание обозначения точки на местности (при наличии)
	X	Y	X	Y			
1	2	3	4	5	6	7	8
3228	-	-	488615.18	1351153.66	Картометрический метод	5.0	Закрепление отсутствует
3229	-	-	488615.18	1351153.66	Картометрический метод	5.0	Закрепление отсутствует
3230	-	-	488609.20	1351065.78	Картометрический метод	5.0	Закрепление отсутствует
3231	-	-	488606.57	1351035.87	Картометрический метод	5.0	Закрепление отсутствует
3232	-	-	488605.30	1351001.98	Картометрический метод	5.0	Закрепление отсутствует
3233	-	-	488605.92	1350993.16	Картометрический метод	5.0	Закрепление отсутствует
3234	-	-	488608.79	1350951.86	Картометрический метод	5.0	Закрепление отсутствует
3235	-	-	488608.78	1350951.80	Картометрический метод	5.0	Закрепление отсутствует
3236	-	-	488606.37	1350926.84	Картометрический метод	5.0	Закрепление отсутствует
3237	-	-	488606.37	1350926.83	Картометрический метод	5.0	Закрепление отсутствует
3238	-	-	488605.35	1350924.32	Картометрический метод	5.0	Закрепление отсутствует
3239	-	-	488598.20	1350906.67	Картометрический метод	5.0	Закрепление отсутствует
3240	-	-	488598.20	1350906.67	Картометрический метод	5.0	Закрепление отсутствует
3241	-	-	488598.19	1350906.67	Картометрический метод	5.0	Закрепление отсутствует
3242	-	-	488593.72	1350894.47	Картометрический метод	5.0	Закрепление отсутствует
3243	-	-	488593.71	1350894.44	Картометрический метод	5.0	Закрепление отсутствует
3244	-	-	488591.47	1350888.34	Картометрический метод	5.0	Закрепление отсутствует
3245	-	-	488609.98	1350834.70	Картометрический метод	5.0	Закрепление отсутствует
3246	-	-	488620.86	1350803.18	Картометрический метод	5.0	Закрепление отсутствует
3247	-	-	488620.86	1350803.18	Картометрический метод	5.0	Закрепление отсутствует
3248	-	-	488638.18	1350773.38	Картометрический метод	5.0	Закрепление отсутствует
3249	-	-	488638.20	1350773.35	Картометрический метод	5.0	Закрепление отсутствует
3250	-	-	488638.41	1350773.45	Картометрический метод	5.0	Закрепление отсутствует
3251	-	-	488689.30	1350651.78	Картометрический метод	5.0	Закрепление отсутствует
3252	-	-	488693.19	1350653.36	Картометрический метод	5.0	Закрепление отсутствует

2. Сведения о характерных точках границ объекта							
Обозначение характерных точек границ	Существующие координаты, м		Измененные (уточненные) координаты, м		Метод определения координат характерной точки	Средняя квадратическая погрешность положения характерной точки (Mt), м	Описание обозначения точки на местности (при наличии)
	X	Y	X	Y			
1	2	3	4	5	6	7	8
3253	-	-	488744.02	1350561.39	Картометрический метод	5.0	Закрепление отсутствует
3254	-	-	488742.22	1350560.41	Картометрический метод	5.0	Закрепление отсутствует
3255	-	-	488759.77	1350530.12	Картометрический метод	5.0	Закрепление отсутствует
3256	-	-	488760.75	1350530.65	Картометрический метод	5.0	Закрепление отсутствует
3257	-	-	488780.83	1350493.77	Картометрический метод	5.0	Закрепление отсутствует
3258	-	-	488806.32	1350449.75	Картометрический метод	5.0	Закрепление отсутствует
3259	-	-	488806.85	1350450.02	Картометрический метод	5.0	Закрепление отсутствует
3260	-	-	488809.22	1350452.07	Картометрический метод	5.0	Закрепление отсутствует
3261	-	-	488809.29	1350452.15	Картометрический метод	5.0	Закрепление отсутствует
3262	-	-	488809.51	1350452.42	Картометрический метод	5.0	Закрепление отсутствует
3263	-	-	488811.93	1350456.49	Картометрический метод	5.0	Закрепление отсутствует
3264	-	-	488812.43	1350457.71	Картометрический метод	5.0	Закрепление отсутствует
3265	-	-	488815.21	1350467.42	Картометрический метод	5.0	Закрепление отсутствует
3266	-	-	488815.64	1350468.75	Картометрический метод	5.0	Закрепление отсутствует
3267	-	-	488816.37	1350470.49	Картометрический метод	5.0	Закрепление отсутствует
3268	-	-	488819.44	1350476.95	Картометрический метод	5.0	Закрепление отсутствует
3269	-	-	488820.19	1350478.38	Картометрический метод	5.0	Закрепление отсутствует
3270	-	-	488821.89	1350480.87	Картометрический метод	5.0	Закрепление отсутствует
3271	-	-	488824.03	1350483.55	Картометрический метод	5.0	Закрепление отсутствует
3272	-	-	488824.33	1350483.91	Картометрический метод	5.0	Закрепление отсутствует
3273	-	-	488826.80	1350486.38	Картометрический метод	5.0	Закрепление отсутствует
3274	-	-	488829.38	1350488.53	Картометрический метод	5.0	Закрепление отсутствует
3275	-	-	488832.21	1350490.51	Картометрический метод	5.0	Закрепление отсутствует
3276	-	-	488833.77	1350491.33	Картометрический метод	5.0	Закрепление отсутствует
3277	-	-	488839.74	1350494.10	Картометрический метод	5.0	Закрепление отсутствует

2. Сведения о характерных точках границ объекта							
Обозначение характерных точек границ	Существующие координаты, м		Измененные (уточненные) координаты, м		Метод определения координат характерной точки	Средняя квадратическая погрешность положения характерной точки (Mt), м	Описание обозначения точки на местности (при наличии)
	X	Y	X	Y			
1	2	3	4	5	6	7	8
3278	-	-	488841.34	1350494.76	Картометрический метод	5.0	Закрепление отсутствует
3279	-	-	488843.30	1350495.36	Картометрический метод	5.0	Закрепление отсутствует
3280	-	-	488849.31	1350496.88	Картометрический метод	5.0	Закрепление отсутствует
3281	-	-	488853.63	1350499.48	Картометрический метод	5.0	Закрепление отсутствует
3282	-	-	488856.96	1350501.05	Картометрический метод	5.0	Закрепление отсутствует
3283	-	-	488857.60	1350501.27	Картометрический метод	5.0	Закрепление отсутствует
3284	-	-	488866.08	1350504.04	Картометрический метод	5.0	Закрепление отсутствует
3285	-	-	488868.77	1350504.71	Картометрический метод	5.0	Закрепление отсутствует
3286	-	-	488874.31	1350505.70	Картометрический метод	5.0	Закрепление отсутствует
3287	-	-	488877.00	1350505.99	Картометрический метод	5.0	Закрепление отсутствует
3288	-	-	488878.91	1350506.07	Картометрический метод	5.0	Закрепление отсутствует
3289	-	-	488879.71	1350506.08	Картометрический метод	5.0	Закрепление отсутствует
3290	-	-	488880.29	1350506.08	Картометрический метод	5.0	Закрепление отсутствует
3291	-	-	488881.28	1350506.05	Картометрический метод	5.0	Закрепление отсутствует
3292	-	-	488883.87	1350505.80	Картометрический метод	5.0	Закрепление отсутствует
3293	-	-	488893.79	1350504.21	Картометрический метод	5.0	Закрепление отсутствует
3294	-	-	488904.06	1350502.61	Картометрический метод	5.0	Закрепление отсутствует
3295	-	-	488905.12	1350502.41	Картометрический метод	5.0	Закрепление отсутствует
3296	-	-	488916.30	1350499.94	Картометрический метод	5.0	Закрепление отсутствует
3297	-	-	488916.90	1350499.79	Картометрический метод	5.0	Закрепление отсутствует
3298	-	-	488931.95	1350495.96	Картометрический метод	5.0	Закрепление отсутствует
3299	-	-	488933.84	1350495.38	Картометрический метод	5.0	Закрепление отсутствует
3300	-	-	488950.18	1350489.46	Картометрический метод	5.0	Закрепление отсутствует
3301	-	-	488950.19	1350489.46	Картометрический метод	5.0	Закрепление отсутствует
3302	-	-	488965.42	1350485.43	Картометрический метод	5.0	Закрепление отсутствует

2. Сведения о характерных точках границ объекта							
Обозначение характерных точек границ	Существующие координаты, м		Измененные (уточненные) координаты, м		Метод определения координат характерной точки	Средняя квадратическая погрешность положения характерной точки (Mt), м	Описание обозначения точки на местности (при наличии)
	X	Y	X	Y			
1	2	3	4	5	6	7	8
3303	-	-	488968.33	1350489.88	Картометрический метод	5.0	Закрепление отсутствует
3304	-	-	488979.84	1350525.11	Картометрический метод	5.0	Закрепление отсутствует
3305	-	-	489014.06	1350520.87	Картометрический метод	5.0	Закрепление отсутствует
3306	-	-	489034.72	1350515.41	Картометрический метод	5.0	Закрепление отсутствует
3307	-	-	489073.15	1350505.25	Картометрический метод	5.0	Закрепление отсутствует
3308	-	-	489075.77	1350504.55	Картометрический метод	5.0	Закрепление отсутствует
3309	-	-	489078.00	1350503.96	Картометрический метод	5.0	Закрепление отсутствует
3310	-	-	489125.21	1350491.47	Картометрический метод	5.0	Закрепление отсутствует
3311	-	-	489142.78	1350510.70	Картометрический метод	5.0	Закрепление отсутствует
3312	-	-	489173.70	1350544.53	Картометрический метод	5.0	Закрепление отсутствует
3313	-	-	489204.73	1350578.49	Картометрический метод	5.0	Закрепление отсутствует
3314	-	-	489208.39	1350582.49	Картометрический метод	5.0	Закрепление отсутствует
3315	-	-	489190.79	1350598.92	Картометрический метод	5.0	Закрепление отсутствует
3316	-	-	489193.38	1350601.74	Картометрический метод	5.0	Закрепление отсутствует
3317	-	-	489058.04	1350725.91	Картометрический метод	5.0	Закрепление отсутствует
3119	-	-	488882.64	1350800.42	Картометрический метод	5.0	Закрепление отсутствует
3318	-	-	489462.61	1350271.48	Картометрический метод	5.0	Закрепление отсутствует
3319	-	-	489437.20	1350230.10	Картометрический метод	5.0	Закрепление отсутствует
3320	-	-	489427.86	1350214.90	Картометрический метод	5.0	Закрепление отсутствует
3321	-	-	489422.34	1350205.91	Картометрический метод	5.0	Закрепление отсутствует
3322	-	-	489414.69	1350193.46	Картометрический метод	5.0	Закрепление отсутствует
3323	-	-	489408.62	1350190.97	Картометрический метод	5.0	Закрепление отсутствует
3324	-	-	489397.26	1350191.26	Картометрический метод	5.0	Закрепление отсутствует
3325	-	-	489393.96	1350186.09	Картометрический метод	5.0	Закрепление отсутствует
3326	-	-	489379.09	1350162.81	Картометрический метод	5.0	Закрепление отсутствует

2. Сведения о характерных точках границ объекта							
Обозначение характерных точек границ	Существующие координаты, м		Измененные (уточненные) координаты, м		Метод определения координат характерной точки	Средняя квадратическая погрешность положения характерной точки (Mt), м	Описание обозначения точки на местности (при наличии)
	X	Y	X	Y			
1	2	3	4	5	6	7	8
3327	-	-	489387.10	1350158.84	Картометрический метод	5.0	Закрепление отсутствует
3328	-	-	489396.95	1350153.95	Картометрический метод	5.0	Закрепление отсутствует
3329	-	-	489429.90	1350137.59	Картометрический метод	5.0	Закрепление отсутствует
3330	-	-	489436.13	1350132.08	Картометрический метод	5.0	Закрепление отсутствует
3331	-	-	489436.21	1350129.99	Картометрический метод	5.0	Закрепление отсутствует
3332	-	-	489436.66	1350117.86	Картометрический метод	5.0	Закрепление отсутствует
3333	-	-	489433.00	1350110.99	Картометрический метод	5.0	Закрепление отсутствует
3334	-	-	489418.43	1350083.62	Картометрический метод	5.0	Закрепление отсутствует
3335	-	-	489412.49	1350072.46	Картометрический метод	5.0	Закрепление отсутствует
3336	-	-	489378.45	1350087.78	Картометрический метод	5.0	Закрепление отсутствует
3337	-	-	489348.40	1350101.31	Картометрический метод	5.0	Закрепление отсутствует
3338	-	-	489347.56	1350098.95	Картометрический метод	5.0	Закрепление отсутствует
3339	-	-	489334.30	1350061.56	Картометрический метод	5.0	Закрепление отсутствует
3340	-	-	489333.97	1350060.61	Картометрический метод	5.0	Закрепление отсутствует
3341	-	-	489333.97	1350060.60	Картометрический метод	5.0	Закрепление отсутствует
3342	-	-	489333.96	1350060.60	Картометрический метод	5.0	Закрепление отсутствует
3343	-	-	489322.27	1350027.62	Картометрический метод	5.0	Закрепление отсутствует
3344	-	-	489310.90	1349995.56	Картометрический метод	5.0	Закрепление отсутствует
3345	-	-	489304.46	1349977.39	Картометрический метод	5.0	Закрепление отсутствует
3346	-	-	489301.64	1349961.63	Картометрический метод	5.0	Закрепление отсутствует
3347	-	-	489298.97	1349946.72	Картометрический метод	5.0	Закрепление отсутствует
3348	-	-	489288.72	1349920.39	Картометрический метод	5.0	Закрепление отсутствует
3349	-	-	489270.76	1349887.80	Картометрический метод	5.0	Закрепление отсутствует
3350	-	-	489257.95	1349864.54	Картометрический метод	5.0	Закрепление отсутствует
3351	-	-	489255.67	1349857.16	Картометрический метод	5.0	Закрепление отсутствует

2. Сведения о характерных точках границ объекта							
Обозначение характерных точек границ	Существующие координаты, м		Измененные (уточненные) координаты, м		Метод определения координат характерной точки	Средняя квадратическая погрешность положения характерной точки (Mt), м	Описание обозначения точки на местности (при наличии)
	X	Y	X	Y			
1	2	3	4	5	6	7	8
3352	-	-	489253.98	1349851.71	Картометрический метод	5.0	Закрепление отсутствует
3353	-	-	489252.11	1349845.67	Картометрический метод	5.0	Закрепление отсутствует
3354	-	-	489237.91	1349799.76	Картометрический метод	5.0	Закрепление отсутствует
3355	-	-	489223.35	1349752.69	Картометрический метод	5.0	Закрепление отсутствует
3356	-	-	489282.11	1349790.31	Картометрический метод	5.0	Закрепление отсутствует
3357	-	-	489311.34	1349779.96	Картометрический метод	5.0	Закрепление отсутствует
3358	-	-	489319.11	1349777.20	Картометрический метод	5.0	Закрепление отсутствует
3359	-	-	489319.24	1349777.16	Картометрический метод	5.0	Закрепление отсутствует
3360	-	-	489319.46	1349777.08	Картометрический метод	5.0	Закрепление отсутствует
3361	-	-	489319.86	1349776.94	Картометрический метод	5.0	Закрепление отсутствует
3362	-	-	489319.88	1349776.93	Картометрический метод	5.0	Закрепление отсутствует
3363	-	-	489320.46	1349776.73	Картометрический метод	5.0	Закрепление отсутствует
3364	-	-	489322.47	1349776.02	Картометрический метод	5.0	Закрепление отсутствует
3365	-	-	489325.64	1349774.89	Картометрический метод	5.0	Закрепление отсутствует
3366	-	-	489326.80	1349774.23	Картометрический метод	5.0	Закрепление отсутствует
3367	-	-	489326.81	1349774.22	Картометрический метод	5.0	Закрепление отсутствует
3368	-	-	489338.67	1349767.43	Картометрический метод	5.0	Закрепление отсутствует
3369	-	-	489365.88	1349751.84	Картометрический метод	5.0	Закрепление отсутствует
3370	-	-	489368.63	1349750.27	Картометрический метод	5.0	Закрепление отсутствует
3371	-	-	489369.10	1349748.83	Картометрический метод	5.0	Закрепление отсутствует
3372	-	-	489375.87	1349728.23	Картометрический метод	5.0	Закрепление отсутствует
3373	-	-	489377.71	1349722.62	Картометрический метод	5.0	Закрепление отсутствует
3374	-	-	489378.17	1349721.22	Картометрический метод	5.0	Закрепление отсутствует
3375	-	-	489369.64	1349709.64	Картометрический метод	5.0	Закрепление отсутствует
3376	-	-	489362.62	1349707.55	Картометрический метод	5.0	Закрепление отсутствует



2. Сведения о характерных точках границ объекта							
Обозначение характерных точек границ	Существующие координаты, м		Измененные (уточненные) координаты, м		Метод определения координат характерной точки	Средняя квадратическая погрешность положения характерной точки (Mt), м	Описание обозначения точки на местности (при наличии)
	X	Y	X	Y			
1	2	3	4	5	6	7	8
3377	-	-	489355.77	1349705.51	Картометрический метод	5.0	Закрепление отсутствует
3378	-	-	489353.11	1349704.72	Картометрический метод	5.0	Закрепление отсутствует
3379	-	-	489350.76	1349705.40	Картометрический метод	5.0	Закрепление отсутствует
3380	-	-	489346.09	1349706.75	Картометрический метод	5.0	Закрепление отсутствует
3381	-	-	489341.77	1349708.29	Картометрический метод	5.0	Закрепление отсутствует
3382	-	-	489341.77	1349708.29	Картометрический метод	5.0	Закрепление отсутствует
3383	-	-	489340.00	1349709.09	Картометрический метод	5.0	Закрепление отсутствует
3384	-	-	489333.01	1349712.27	Картометрический метод	5.0	Закрепление отсутствует
3385	-	-	489328.23	1349713.70	Картометрический метод	5.0	Закрепление отсутствует
3386	-	-	489327.09	1349714.05	Картометрический метод	5.0	Закрепление отсутствует
3387	-	-	489327.09	1349714.05	Картометрический метод	5.0	Закрепление отсутствует
3388	-	-	489321.43	1349714.68	Картометрический метод	5.0	Закрепление отсутствует
3389	-	-	489321.44	1349714.67	Картометрический метод	5.0	Закрепление отсутствует
3390	-	-	489330.34	1349704.37	Картометрический метод	5.0	Закрепление отсутствует
3391	-	-	489305.87	1349686.76	Картометрический метод	5.0	Закрепление отсутствует
3392	-	-	489297.75	1349695.43	Картометрический метод	5.0	Закрепление отсутствует
3393	-	-	489290.05	1349694.18	Картометрический метод	5.0	Закрепление отсутствует
3394	-	-	489288.85	1349693.99	Картометрический метод	5.0	Закрепление отсутствует
3395	-	-	489276.84	1349679.24	Картометрический метод	5.0	Закрепление отсутствует
3396	-	-	489270.35	1349673.12	Картометрический метод	5.0	Закрепление отсутствует
3397	-	-	489268.21	1349671.11	Картометрический метод	5.0	Закрепление отсутствует
3398	-	-	489268.74	1349660.01	Картометрический метод	5.0	Закрепление отсутствует
3399	-	-	489277.05	1349655.06	Картометрический метод	5.0	Закрепление отсутствует
3400	-	-	489278.87	1349655.42	Картометрический метод	5.0	Закрепление отсутствует
3401	-	-	489280.69	1349655.78	Картометрический метод	5.0	Закрепление отсутствует

2. Сведения о характерных точках границ объекта							
Обозначение характерных точек границ	Существующие координаты, м		Измененные (уточненные) координаты, м		Метод определения координат характерной точки	Средняя квадратическая погрешность положения характерной точки (M <sub>t</sub> ), м	Описание обозначения точки на местности (при наличии)
	X	Y	X	Y			
1	2	3	4	5	6	7	8
3402	-	-	489286.98	1349652.73	Картометрический метод	5.0	Закрепление отсутствует
3403	-	-	489291.02	1349650.77	Картометрический метод	5.0	Закрепление отсутствует
3404	-	-	489291.19	1349650.64	Картометрический метод	5.0	Закрепление отсутствует
3405	-	-	489314.68	1349632.38	Картометрический метод	5.0	Закрепление отсутствует
3406	-	-	489318.21	1349630.06	Картометрический метод	5.0	Закрепление отсутствует
3407	-	-	489321.32	1349628.01	Картометрический метод	5.0	Закрепление отсутствует
3408	-	-	489323.38	1349626.65	Картометрический метод	5.0	Закрепление отсутствует
3409	-	-	489328.42	1349619.00	Картометрический метод	5.0	Закрепление отсутствует
3410	-	-	489335.32	1349605.35	Картометрический метод	5.0	Закрепление отсутствует
3411	-	-	489335.32	1349605.35	Картометрический метод	5.0	Закрепление отсутствует
3412	-	-	489345.57	1349597.19	Картометрический метод	5.0	Закрепление отсутствует
3413	-	-	489345.61	1349597.15	Картометрический метод	5.0	Закрепление отсутствует
3414	-	-	489357.49	1349583.15	Картометрический метод	5.0	Закрепление отсутствует
3415	-	-	489361.51	1349575.05	Картометрический метод	5.0	Закрепление отсутствует
3416	-	-	489358.55	1349568.78	Картометрический метод	5.0	Закрепление отсутствует
3417	-	-	489369.27	1349547.56	Картометрический метод	5.0	Закрепление отсутствует
3418	-	-	489369.15	1349547.46	Картометрический метод	5.0	Закрепление отсутствует
3419	-	-	489312.90	1349502.29	Картометрический метод	5.0	Закрепление отсутствует
3420	-	-	489357.35	1349448.58	Картометрический метод	5.0	Закрепление отсутствует
3421	-	-	489355.89	1349424.78	Картометрический метод	5.0	Закрепление отсутствует
3422	-	-	489325.96	1349413.61	Картометрический метод	5.0	Закрепление отсутствует
3423	-	-	489308.52	1349403.20	Картометрический метод	5.0	Закрепление отсутствует
3424	-	-	489314.59	1349386.18	Картометрический метод	5.0	Закрепление отсутствует
3425	-	-	489337.37	1349335.26	Картометрический метод	5.0	Закрепление отсутствует
3426	-	-	489343.08	1349316.96	Картометрический метод	5.0	Закрепление отсутствует

2. Сведения о характерных точках границ объекта							
Обозначение характерных точек границ	Существующие координаты, м		Измененные (уточненные) координаты, м		Метод определения координат характерной точки	Средняя квадратическая погрешность положения характерной точки (Mt), м	Описание обозначения точки на местности (при наличии)
	X	Y	X	Y			
1	2	3	4	5	6	7	8
3427	-	-	489343.08	1349316.96	Картометрический метод	5.0	Закрепление отсутствует
3428	-	-	489352.48	1349296.92	Картометрический метод	5.0	Закрепление отсутствует
3429	-	-	489348.26	1349294.91	Картометрический метод	5.0	Закрепление отсутствует
3430	-	-	489341.96	1349291.92	Картометрический метод	5.0	Закрепление отсутствует
3431	-	-	489341.97	1349291.92	Картометрический метод	5.0	Закрепление отсутствует
3432	-	-	489346.34	1349290.73	Картометрический метод	5.0	Закрепление отсутствует
3433	-	-	489359.80	1349287.08	Картометрический метод	5.0	Закрепление отсутствует
3434	-	-	489359.83	1349287.09	Картометрический метод	5.0	Закрепление отсутствует
3435	-	-	489361.86	1349287.68	Картометрический метод	5.0	Закрепление отсутствует
3436	-	-	489371.88	1349289.13	Картометрический метод	5.0	Закрепление отсутствует
3437	-	-	489377.84	1349289.51	Картометрический метод	5.0	Закрепление отсутствует
3438	-	-	489402.20	1349287.58	Картометрический метод	5.0	Закрепление отсутствует
3439	-	-	489404.73	1349287.39	Картометрический метод	5.0	Закрепление отсутствует
3440	-	-	489419.88	1349286.22	Картометрический метод	5.0	Закрепление отсутствует
3441	-	-	489432.55	1349285.52	Картометрический метод	5.0	Закрепление отсутствует
3442	-	-	489444.82	1349284.85	Картометрический метод	5.0	Закрепление отсутствует
3443	-	-	489447.83	1349284.63	Картометрический метод	5.0	Закрепление отсутствует
3444	-	-	489462.69	1349283.57	Картометрический метод	5.0	Закрепление отсутствует
3445	-	-	489469.56	1349282.39	Картометрический метод	5.0	Закрепление отсутствует
3446	-	-	489486.38	1349279.50	Картометрический метод	5.0	Закрепление отсутствует
3447	-	-	489498.90	1349275.65	Картометрический метод	5.0	Закрепление отсутствует
3448	-	-	489503.87	1349274.07	Картометрический метод	5.0	Закрепление отсутствует
3449	-	-	489508.79	1349276.67	Картометрический метод	5.0	Закрепление отсутствует
3450	-	-	489538.91	1349279.36	Картометрический метод	5.0	Закрепление отсутствует
3451	-	-	489634.30	1349275.19	Картометрический метод	5.0	Закрепление отсутствует

2. Сведения о характерных точках границ объекта							
Обозначение характерных точек границ	Существующие координаты, м		Измененные (уточненные) координаты, м		Метод определения координат характерной точки	Средняя квадратическая погрешность положения характерной точки (Mt), м	Описание обозначения точки на местности (при наличии)
	X	Y	X	Y			
1	2	3	4	5	6	7	8
3452	-	-	489634.54	1349280.78	Картометрический метод	5.0	Закрепление отсутствует
3453	-	-	489628.82	1349289.64	Картометрический метод	5.0	Закрепление отсутствует
3454	-	-	489606.78	1349291.92	Картометрический метод	5.0	Закрепление отсутствует
3455	-	-	489594.82	1349322.57	Картометрический метод	5.0	Закрепление отсутствует
3456	-	-	489583.17	1349352.39	Картометрический метод	5.0	Закрепление отсутствует
3457	-	-	489571.52	1349382.24	Картометрический метод	5.0	Закрепление отсутствует
3458	-	-	489559.87	1349412.07	Картометрический метод	5.0	Закрепление отсутствует
3459	-	-	489548.22	1349441.92	Картометрический метод	5.0	Закрепление отсутствует
3460	-	-	489546.45	1349446.44	Картометрический метод	5.0	Закрепление отсутствует
3461	-	-	489539.70	1349473.14	Картометрический метод	5.0	Закрепление отсутствует
3462	-	-	489531.74	1349504.60	Картометрический метод	5.0	Закрепление отсутствует
3463	-	-	489526.95	1349523.51	Картометрический метод	5.0	Закрепление отсутствует
3464	-	-	489524.23	1349534.28	Картометрический метод	5.0	Закрепление отсутствует
3465	-	-	489540.10	1349542.75	Картометрический метод	5.0	Закрепление отсутствует
3466	-	-	489561.62	1349554.22	Картометрический метод	5.0	Закрепление отсутствует
3467	-	-	489571.85	1349559.68	Картометрический метод	5.0	Закрепление отсутствует
3468	-	-	489577.04	1349584.74	Картометрический метод	5.0	Закрепление отсутствует
3469	-	-	489578.20	1349590.37	Картометрический метод	5.0	Закрепление отсутствует
3470	-	-	489585.73	1349619.21	Картометрический метод	5.0	Закрепление отсутствует
3471	-	-	489590.90	1349639.06	Картометрический метод	5.0	Закрепление отсутствует
3472	-	-	489596.13	1349655.69	Картометрический метод	5.0	Закрепление отсутствует
3473	-	-	489602.55	1349676.10	Картометрический метод	5.0	Закрепление отсутствует
3474	-	-	489593.02	1349691.97	Картометрический метод	5.0	Закрепление отсутствует
3475	-	-	489546.27	1349690.14	Картометрический метод	5.0	Закрепление отсутствует
3476	-	-	489544.28	1349690.06	Картометрический метод	5.0	Закрепление отсутствует

2. Сведения о характерных точках границ объекта							
Обозначение характерных точек границ	Существующие координаты, м		Измененные (уточненные) координаты, м		Метод определения координат характерной точки	Средняя квадратическая погрешность положения характерной точки (Mt), м	Описание обозначения точки на местности (при наличии)
	X	Y	X	Y			
1	2	3	4	5	6	7	8
3477	-	-	489539.05	1349689.86	Картометрический метод	5.0	Закрепление отсутствует
3478	-	-	489525.29	1349704.67	Картометрический метод	5.0	Закрепление отсутствует
3479	-	-	489525.78	1349726.75	Картометрический метод	5.0	Закрепление отсутствует
3480	-	-	489525.82	1349728.65	Картометрический метод	5.0	Закрепление отсутствует
3481	-	-	489524.78	1349731.32	Картометрический метод	5.0	Закрепление отсутствует
3482	-	-	489525.92	1349733.12	Картометрический метод	5.0	Закрепление отсутствует
3483	-	-	489526.35	1349752.30	Картометрический метод	5.0	Закрепление отсутствует
3484	-	-	489532.77	1349758.83	Картометрический метод	5.0	Закрепление отсутствует
3485	-	-	489557.89	1349784.37	Картометрический метод	5.0	Закрепление отсутствует
3486	-	-	489564.50	1349791.10	Картометрический метод	5.0	Закрепление отсутствует
3487	-	-	489588.79	1349815.80	Картометрический метод	5.0	Закрепление отсутствует
3488	-	-	489584.13	1349841.08	Картометрический метод	5.0	Закрепление отсутствует
3489	-	-	489581.38	1349856.02	Картометрический метод	5.0	Закрепление отсутствует
3490	-	-	489598.00	1349860.95	Картометрический метод	5.0	Закрепление отсутствует
3491	-	-	489599.93	1349861.52	Картометрический метод	5.0	Закрепление отсутствует
3492	-	-	489640.74	1349873.65	Картометрический метод	5.0	Закрепление отсутствует
3493	-	-	489679.97	1349885.30	Картометрический метод	5.0	Закрепление отсутствует
3494	-	-	489680.60	1349894.71	Картометрический метод	5.0	Закрепление отсутствует
3495	-	-	489684.05	1349946.02	Картометрический метод	5.0	Закрепление отсутствует
3496	-	-	489686.46	1349981.91	Картометрический метод	5.0	Закрепление отсутствует
3497	-	-	489682.48	1349992.59	Картометрический метод	5.0	Закрепление отсутствует
3498	-	-	489669.26	1350028.07	Картометрический метод	5.0	Закрепление отсутствует
3499	-	-	489660.48	1350051.64	Картометрический метод	5.0	Закрепление отсутствует
3500	-	-	489657.37	1350059.98	Картометрический метод	5.0	Закрепление отсутствует
3501	-	-	489612.87	1350034.16	Картометрический метод	5.0	Закрепление отсутствует

2. Сведения о характерных точках границ объекта							
Обозначение характерных точек границ	Существующие координаты, м		Измененные (уточненные) координаты, м		Метод определения координат характерной точки	Средняя квадратическая погрешность положения характерной точки (Mt), м	Описание обозначения точки на местности (при наличии)
	X	Y	X	Y			
1	2	3	4	5	6	7	8
3502	-	-	489590.32	1350040.91	Картометрический метод	5.0	Закрепление отсутствует
3503	-	-	489568.26	1350069.65	Картометрический метод	5.0	Закрепление отсутствует
3504	-	-	489615.06	1350098.99	Картометрический метод	5.0	Закрепление отсутствует
3505	-	-	489600.26	1350115.03	Картометрический метод	5.0	Закрепление отсутствует
3506	-	-	489589.18	1350127.04	Картометрический метод	5.0	Закрепление отсутствует
3507	-	-	489542.88	1350177.21	Картометрический метод	5.0	Закрепление отсутствует
3508	-	-	489504.50	1350218.78	Картометрический метод	5.0	Закрепление отсутствует
3509	-	-	489502.05	1350221.87	Картометрический метод	5.0	Закрепление отсутствует
3510	-	-	489488.33	1350239.13	Картометрический метод	5.0	Закрепление отсутствует
3318	-	-	489462.61	1350271.48	Картометрический метод	5.0	Закрепление отсутствует
3511	-	-	490469.33	1352843.15	Картометрический метод	5.0	Закрепление отсутствует
3512	-	-	490450.47	1352823.20	Картометрический метод	5.0	Закрепление отсутствует
3513	-	-	490445.47	1352817.90	Картометрический метод	5.0	Закрепление отсутствует
3514	-	-	490424.42	1352817.87	Картометрический метод	5.0	Закрепление отсутствует
3515	-	-	490406.03	1352830.77	Картометрический метод	5.0	Закрепление отсутствует
3516	-	-	490393.76	1352840.40	Картометрический метод	5.0	Закрепление отсутствует
3517	-	-	490391.41	1352842.24	Картометрический метод	5.0	Закрепление отсутствует
3518	-	-	490388.31	1352846.67	Картометрический метод	5.0	Закрепление отсутствует
3519	-	-	490393.18	1352853.32	Картометрический метод	5.0	Закрепление отсутствует
3520	-	-	490394.52	1352861.96	Картометрический метод	5.0	Закрепление отсутствует
3521	-	-	490383.22	1352876.14	Картометрический метод	5.0	Закрепление отсутствует
3522	-	-	490373.92	1352885.22	Картометрический метод	5.0	Закрепление отсутствует
3523	-	-	490361.46	1352908.86	Картометрический метод	5.0	Закрепление отсутствует
3524	-	-	490361.07	1352909.60	Картометрический метод	5.0	Закрепление отсутствует
3525	-	-	490354.86	1352914.03	Картометрический метод	5.0	Закрепление отсутствует

2. Сведения о характерных точках границ объекта							
Обозначение характерных точек границ	Существующие координаты, м		Измененные (уточненные) координаты, м		Метод определения координат характерной точки	Средняя квадратическая погрешность положения характерной точки (Mt), м	Описание обозначения точки на местности (при наличии)
	X	Y	X	Y			
1	2	3	4	5	6	7	8
3526	-	-	490346.44	1352913.36	Картометрический метод	5.0	Закрепление отсутствует
3527	-	-	490327.52	1352901.61	Картометрический метод	5.0	Закрепление отсутствует
3528	-	-	490294.12	1352836.52	Картометрический метод	5.0	Закрепление отсутствует
3529	-	-	490302.03	1352828.55	Картометрический метод	5.0	Закрепление отсутствует
3530	-	-	490312.31	1352818.18	Картометрический метод	5.0	Закрепление отсутствует
3531	-	-	490451.73	1352677.65	Картометрический метод	5.0	Закрепление отсутствует
3532	-	-	490379.51	1352579.48	Картометрический метод	5.0	Закрепление отсутствует
3533	-	-	490389.93	1352562.21	Картометрический метод	5.0	Закрепление отсутствует
3534	-	-	490385.58	1352553.74	Картометрический метод	5.0	Закрепление отсутствует
3535	-	-	490378.08	1352549.48	Картометрический метод	5.0	Закрепление отсутствует
3536	-	-	490367.42	1352550.96	Картометрический метод	5.0	Закрепление отсутствует
3537	-	-	490360.07	1352557.98	Картометрический метод	5.0	Закрепление отсутствует
3538	-	-	490326.40	1352514.82	Картометрический метод	5.0	Закрепление отсутствует
3539	-	-	490345.40	1352504.86	Картометрический метод	5.0	Закрепление отсутствует
3540	-	-	490349.35	1352502.36	Картометрический метод	5.0	Закрепление отсутствует
3541	-	-	490368.48	1352493.73	Картометрический метод	5.0	Закрепление отсутствует
3542	-	-	490402.07	1352475.73	Картометрический метод	5.0	Закрепление отсутствует
3543	-	-	490409.74	1352472.57	Картометрический метод	5.0	Закрепление отсутствует
3544	-	-	490432.35	1352466.18	Картометрический метод	5.0	Закрепление отсутствует
3545	-	-	490447.30	1352464.32	Картометрический метод	5.0	Закрепление отсутствует
3546	-	-	490462.04	1352465.99	Картометрический метод	5.0	Закрепление отсутствует
3547	-	-	490490.40	1352471.56	Картометрический метод	5.0	Закрепление отсутствует
3548	-	-	490521.06	1352478.09	Картометрический метод	5.0	Закрепление отсутствует
3549	-	-	490510.41	1352825.61	Картометрический метод	5.0	Закрепление отсутствует
3550	-	-	490499.55	1352833.58	Картометрический метод	5.0	Закрепление отсутствует

2. Сведения о характерных точках границ объекта							
Обозначение характерных точек границ	Существующие координаты, м		Измененные (уточненные) координаты, м		Метод определения координат характерной точки	Средняя квадратическая погрешность положения характерной точки (Mt), м	Описание обозначения точки на местности (при наличии)
	X	Y	X	Y			
1	2	3	4	5	6	7	8
3511	-	-	490469.33	1352843.15	Картометрический метод	5.0	Закрепление отсутствует
3551	-	-	491402.61	1357800.90	Картометрический метод	5.0	Закрепление отсутствует
3552	-	-	491382.95	1357766.06	Картометрический метод	5.0	Закрепление отсутствует
3553	-	-	491409.08	1357751.32	Картометрический метод	5.0	Закрепление отсутствует
3554	-	-	491428.73	1357786.15	Картометрический метод	5.0	Закрепление отсутствует
3551	-	-	491402.61	1357800.90	Картометрический метод	5.0	Закрепление отсутствует
3555	-	-	491750.76	1352823.61	Картометрический метод	5.0	Закрепление отсутствует
3556	-	-	491750.74	1352824.36	Картометрический метод	5.0	Закрепление отсутствует
3557	-	-	491750.83	1352825.10	Картометрический метод	5.0	Закрепление отсутствует
3558	-	-	491751.03	1352825.83	Картометрический метод	5.0	Закрепление отсутствует
3559	-	-	491752.65	1352830.35	Картометрический метод	5.0	Закрепление отсутствует
3560	-	-	491754.49	1352835.23	Картометрический метод	5.0	Закрепление отсутствует
3561	-	-	491754.53	1352838.35	Картометрический метод	5.0	Закрепление отсутствует
3562	-	-	491754.42	1352838.46	Картометрический метод	5.0	Закрепление отсутствует
3563	-	-	491751.42	1352839.80	Картометрический метод	5.0	Закрепление отсутствует
3564	-	-	491747.66	1352841.53	Картометрический метод	5.0	Закрепление отсутствует
3565	-	-	491747.25	1352841.75	Картометрический метод	5.0	Закрепление отсутствует
3566	-	-	491746.61	1352842.18	Картометрический метод	5.0	Закрепление отсутствует
3567	-	-	491745.78	1352842.85	Картометрический метод	5.0	Закрепление отсутствует
3568	-	-	491745.10	1352840.88	Картометрический метод	5.0	Закрепление отсутствует
3569	-	-	491744.81	1352840.23	Картометрический метод	5.0	Закрепление отсутствует
3570	-	-	491744.44	1352839.63	Картометрический метод	5.0	Закрепление отсутствует
3571	-	-	491743.98	1352839.09	Картометрический метод	5.0	Закрепление отсутствует
3572	-	-	491740.35	1352835.32	Картометрический метод	5.0	Закрепление отсутствует
3573	-	-	491739.80	1352834.83	Картометрический метод	5.0	Закрепление отсутствует



2. Сведения о характерных точках границ объекта							
Обозначение характерных точек границ	Существующие координаты, м		Измененные (уточненные) координаты, м		Метод определения координат характерной точки	Средняя квадратическая погрешность положения характерной точки (Mt), м	Описание обозначения точки на местности (при наличии)
	X	Y	X	Y			
1	2	3	4	5	6	7	8
3574	-	-	491739.18	1352834.43	Картометрический метод	5.0	Закрепление отсутствует
3575	-	-	491738.51	1352834.12	Картометрический метод	5.0	Закрепление отсутствует
3576	-	-	491737.80	1352833.91	Картометрический метод	5.0	Закрепление отсутствует
3577	-	-	491736.73	1352833.68	Картометрический метод	5.0	Закрепление отсутствует
3578	-	-	491735.09	1352833.33	Картометрический метод	5.0	Закрепление отсутствует
3579	-	-	491734.39	1352833.23	Картометрический метод	5.0	Закрепление отсутствует
3580	-	-	491733.69	1352833.23	Картометрический метод	5.0	Закрепление отсутствует
3581	-	-	491732.99	1352833.33	Картометрический метод	5.0	Закрепление отсутствует
3582	-	-	491732.31	1352833.53	Картометрический метод	5.0	Закрепление отсутствует
3583	-	-	491729.97	1352834.40	Картометрический метод	5.0	Закрепление отсутствует
3584	-	-	491727.74	1352835.04	Картометрический метод	5.0	Закрепление отсутствует
3585	-	-	491725.11	1352835.58	Картометрический метод	5.0	Закрепление отсутствует
3586	-	-	491724.35	1352835.81	Картометрический метод	5.0	Закрепление отсутствует
3587	-	-	491723.64	1352836.14	Картометрический метод	5.0	Закрепление отсутствует
3588	-	-	491722.98	1352836.59	Картометрический метод	5.0	Закрепление отсутствует
3589	-	-	491722.41	1352837.14	Картометрический метод	5.0	Закрепление отсутствует
3590	-	-	491720.56	1352839.20	Картометрический метод	5.0	Закрепление отсутствует
3591	-	-	491720.13	1352839.74	Картометрический метод	5.0	Закрепление отсутствует
3592	-	-	491719.79	1352840.34	Картометрический метод	5.0	Закрепление отсутствует
3593	-	-	491719.23	1352839.80	Картометрический метод	5.0	Закрепление отсутствует
3594	-	-	491718.64	1352839.31	Картометрический метод	5.0	Закрепление отсутствует
3595	-	-	491717.98	1352838.92	Картометрический метод	5.0	Закрепление отсутствует
3596	-	-	491717.27	1352838.63	Картометрический метод	5.0	Закрепление отсутствует
3597	-	-	491716.52	1352838.46	Картометрический метод	5.0	Закрепление отсутствует
3598	-	-	491715.76	1352838.40	Картометрический метод	5.0	Закрепление отсутствует

2. Сведения о характерных точках границ объекта							
Обозначение характерных точек границ	Существующие координаты, м		Измененные (уточненные) координаты, м		Метод определения координат характерной точки	Средняя квадратическая погрешность положения характерной точки (Mt), м	Описание обозначения точки на местности (при наличии)
	X	Y	X	Y			
1	2	3	4	5	6	7	8
3599	-	-	491713.38	1352838.40	Картометрический метод	5.0	Закрепление отсутствует
3600	-	-	491712.66	1352838.45	Картометрический метод	5.0	Закрепление отсутствует
3601	-	-	491711.96	1352838.61	Картометрический метод	5.0	Закрепление отсутствует
3602	-	-	491711.29	1352838.86	Картометрический метод	5.0	Закрепление отсутствует
3603	-	-	491709.33	1352839.76	Картометрический метод	5.0	Закрепление отсутствует
3604	-	-	491704.96	1352840.56	Картометрический метод	5.0	Закрепление отсутствует
3605	-	-	491698.26	1352840.13	Картометрический метод	5.0	Закрепление отсутствует
3606	-	-	491697.94	1352840.12	Картометрический метод	5.0	Закрепление отсутствует
3607	-	-	491697.69	1352840.13	Картометрический метод	5.0	Закрепление отсутствует
3608	-	-	491696.16	1352840.21	Картометрический метод	5.0	Закрепление отсутствует
3609	-	-	491695.39	1352840.30	Картометрический метод	5.0	Закрепление отсутствует
3610	-	-	491694.65	1352840.52	Картометрический метод	5.0	Закрепление отсутствует
3611	-	-	491693.95	1352840.84	Картометрический метод	5.0	Закрепление отсутствует
3612	-	-	491692.20	1352841.83	Картометрический метод	5.0	Закрепление отсутствует
3613	-	-	491691.58	1352842.25	Картометрический метод	5.0	Закрепление отсутствует
3614	-	-	491691.02	1352842.77	Картометрический метод	5.0	Закрепление отсутствует
3615	-	-	491690.55	1352843.36	Картометрический метод	5.0	Закрепление отсутствует
3616	-	-	491690.17	1352844.01	Картометрический метод	5.0	Закрепление отсутствует
3617	-	-	491688.71	1352847.06	Картометрический метод	5.0	Закрепление отсутствует
3618	-	-	491688.52	1352847.51	Картометрический метод	5.0	Закрепление отсутствует
3619	-	-	491688.39	1352847.95	Картометрический метод	5.0	Закрепление отсутствует
3620	-	-	491687.69	1352850.59	Картометрический метод	5.0	Закрепление отсутствует
3621	-	-	491686.29	1352852.90	Картометрический метод	5.0	Закрепление отсутствует
3622	-	-	491684.22	1352854.20	Картометрический метод	5.0	Закрепление отсутствует
3623	-	-	491679.68	1352856.40	Картометрический метод	5.0	Закрепление отсутствует

2. Сведения о характерных точках границ объекта							
Обозначение характерных точек границ	Существующие координаты, м		Измененные (уточненные) координаты, м		Метод определения координат характерной точки	Средняя квадратическая погрешность положения характерной точки (Mt), м	Описание обозначения точки на местности (при наличии)
	X	Y	X	Y			
1	2	3	4	5	6	7	8
3624	-	-	491679.36	1352856.57	Картометрический метод	5.0	Закрепление отсутствует
3625	-	-	491678.79	1352856.95	Картометрический метод	5.0	Закрепление отсутствует
3626	-	-	491674.34	1352860.42	Картометрический метод	5.0	Закрепление отсутствует
3627	-	-	491673.76	1352860.95	Картометрический метод	5.0	Закрепление отсутствует
3628	-	-	491673.27	1352861.56	Картометрический метод	5.0	Закрепление отсутствует
3629	-	-	491670.76	1352865.27	Картометрический метод	5.0	Закрепление отсутствует
3630	-	-	491670.34	1352866.01	Картометрический метод	5.0	Закрепление отсутствует
3631	-	-	491670.06	1352866.82	Картометрический метод	5.0	Закрепление отсутствует
3632	-	-	491669.92	1352867.66	Картометрический метод	5.0	Закрепление отсутствует
3633	-	-	491669.73	1352869.94	Картометрический метод	5.0	Закрепление отсутствует
3634	-	-	491669.73	1352870.74	Картометрический метод	5.0	Закрепление отсутствует
3635	-	-	491669.85	1352871.53	Картометрический метод	5.0	Закрепление отсутствует
3636	-	-	491670.10	1352872.29	Картометрический метод	5.0	Закрепление отсутствует
3637	-	-	491670.47	1352873.00	Картометрический метод	5.0	Закрепление отсутствует
3638	-	-	491670.95	1352873.64	Картометрический метод	5.0	Закрепление отсутствует
3639	-	-	491671.52	1352874.20	Картометрический метод	5.0	Закрепление отсутствует
3640	-	-	491673.11	1352875.51	Картометрический метод	5.0	Закрепление отсутствует
3641	-	-	491673.76	1352875.96	Картометрический метод	5.0	Закрепление отсутствует
3642	-	-	491674.46	1352876.30	Картометрический метод	5.0	Закрепление отсутствует
3643	-	-	491675.22	1352876.53	Картометрический метод	5.0	Закрепление отсутствует
3644	-	-	491675.99	1352876.64	Картометрический метод	5.0	Закрепление отсутствует
3645	-	-	491678.91	1352876.80	Картометрический метод	5.0	Закрепление отсутствует
3646	-	-	491679.98	1352877.00	Картометрический метод	5.0	Закрепление отсутствует
3647	-	-	491678.37	1352879.73	Картометрический метод	5.0	Закрепление отсутствует
3648	-	-	491678.04	1352880.41	Картометрический метод	5.0	Закрепление отсутствует

2. Сведения о характерных точках границ объекта							
Обозначение характерных точек границ	Существующие координаты, м		Измененные (уточненные) координаты, м		Метод определения координат характерной точки	Средняя квадратическая погрешность положения характерной точки (Mt), м	Описание обозначения точки на местности (при наличии)
	X	Y	X	Y			
1	2	3	4	5	6	7	8
3649	-	-	491677.49	1352881.79	Картометрический метод	5.0	Закрепление отсутствует
3650	-	-	491677.00	1352882.07	Картометрический метод	5.0	Закрепление отсутствует
3651	-	-	491673.83	1352882.53	Картометрический метод	5.0	Закрепление отсутствует
3652	-	-	491669.13	1352882.78	Картометрический метод	5.0	Закрепление отсутствует
3653	-	-	491665.96	1352882.31	Картометрический метод	5.0	Закрепление отсутствует
3654	-	-	491664.00	1352881.08	Картометрический метод	5.0	Закрепление отсутствует
3655	-	-	491663.40	1352880.76	Картометрический метод	5.0	Закрепление отсутствует
3656	-	-	491662.76	1352880.53	Картометрический метод	5.0	Закрепление отсутствует
3657	-	-	491660.40	1352879.83	Картометрический метод	5.0	Закрепление отсутствует
3658	-	-	491659.75	1352879.69	Картометрический метод	5.0	Закрепление отсутствует
3659	-	-	491659.08	1352879.63	Картометрический метод	5.0	Закрепление отсутствует
3660	-	-	491658.42	1352879.67	Картометрический метод	5.0	Закрепление отсутствует
3661	-	-	491657.76	1352879.79	Картометрический метод	5.0	Закрепление отсутствует
3662	-	-	491653.33	1352880.91	Картометрический метод	5.0	Закрепление отсутствует
3663	-	-	491652.84	1352881.06	Картометрический метод	5.0	Закрепление отсутствует
3664	-	-	491652.36	1352881.26	Картометрический метод	5.0	Закрепление отсутствует
3665	-	-	491646.07	1352884.33	Картометрический метод	5.0	Закрепление отсутствует
3666	-	-	491645.77	1352884.49	Картометрический метод	5.0	Закрепление отсутствует
3667	-	-	491645.55	1352884.62	Картометрический метод	5.0	Закрепление отсутствует
3668	-	-	491641.12	1352887.49	Картометрический метод	5.0	Закрепление отсутствует
3669	-	-	491640.62	1352887.86	Картометрический метод	5.0	Закрепление отсутствует
3670	-	-	491640.25	1352888.19	Картометрический метод	5.0	Закрепление отсутствует
3671	-	-	491637.99	1352890.52	Картометрический метод	5.0	Закрепление отсутствует
3672	-	-	491635.38	1352891.23	Картометрический метод	5.0	Закрепление отсутствует
3673	-	-	491634.99	1352891.35	Картометрический метод	5.0	Закрепление отсутствует

2. Сведения о характерных точках границ объекта							
Обозначение характерных точек границ	Существующие координаты, м		Измененные (уточненные) координаты, м		Метод определения координат характерной точки	Средняя квадратическая погрешность положения характерной точки (Mt), м	Описание обозначения точки на местности (при наличии)
	X	Y	X	Y			
1	2	3	4	5	6	7	8
3674	-	-	491634.33	1352891.65	Картометрический метод	5.0	Закрепление отсутствует
3675	-	-	491632.15	1352892.82	Картометрический метод	5.0	Закрепление отсутствует
3676	-	-	491631.46	1352893.27	Картометрический метод	5.0	Закрепление отсутствует
3677	-	-	491630.86	1352893.82	Картометрический метод	5.0	Закрепление отсутствует
3678	-	-	491630.35	1352894.47	Картометрический метод	5.0	Закрепление отсутствует
3679	-	-	491629.68	1352895.49	Картометрический метод	5.0	Закрепление отсутствует
3680	-	-	491629.32	1352896.14	Картометрический метод	5.0	Закрепление отсутствует
3681	-	-	491629.05	1352896.84	Картометрический метод	5.0	Закрепление отсутствует
3682	-	-	491628.90	1352897.57	Картометрический метод	5.0	Закрепление отсутствует
3683	-	-	491628.31	1352901.96	Картометрический метод	5.0	Закрепление отсутствует
3684	-	-	491627.45	1352905.04	Картометрический метод	5.0	Закрепление отсутствует
3685	-	-	491626.92	1352906.06	Картометрический метод	5.0	Закрепление отсутствует
3686	-	-	491621.67	1352912.03	Картометрический метод	5.0	Закрепление отсутствует
3687	-	-	491613.37	1352920.30	Картометрический метод	5.0	Закрепление отсутствует
3688	-	-	491613.29	1352920.38	Картометрический метод	5.0	Закрепление отсутствует
3689	-	-	491609.04	1352924.80	Картометрический метод	5.0	Закрепление отсутствует
3690	-	-	491607.32	1352925.47	Картометрический метод	5.0	Закрепление отсутствует
3691	-	-	491603.96	1352926.69	Картометрический метод	5.0	Закрепление отсутствует
3692	-	-	491603.32	1352926.97	Картометрический метод	5.0	Закрепление отсутствует
3693	-	-	491602.72	1352927.35	Картометрический метод	5.0	Закрепление отсутствует
3694	-	-	491602.18	1352927.81	Картометрический метод	5.0	Закрепление отсутствует
3695	-	-	491601.40	1352928.56	Картометрический метод	5.0	Закрепление отсутствует
3696	-	-	491600.90	1352929.14	Картометрический метод	5.0	Закрепление отсутствует
3697	-	-	491600.49	1352929.78	Картометрический метод	5.0	Закрепление отсутствует
3698	-	-	491600.18	1352930.48	Картометрический метод	5.0	Закрепление отсутствует

2. Сведения о характерных точках границ объекта							
Обозначение характерных точек границ	Существующие координаты, м		Измененные (уточненные) координаты, м		Метод определения координат характерной точки	Средняя квадратическая погрешность положения характерной точки (Mt), м	Описание обозначения точки на местности (при наличии)
	X	Y	X	Y			
1	2	3	4	5	6	7	8
3699	-	-	491599.59	1352932.20	Картометрический метод	5.0	Закрепление отсутствует
3700	-	-	491599.40	1352932.94	Картометрический метод	5.0	Закрепление отсутствует
3701	-	-	491599.32	1352933.69	Картометрический метод	5.0	Закрепление отсутствует
3702	-	-	491599.36	1352934.45	Картометрический метод	5.0	Закрепление отсутствует
3703	-	-	491599.51	1352935.20	Картометрический метод	5.0	Закрепление отсутствует
3704	-	-	491599.78	1352935.91	Картометрический метод	5.0	Закрепление отсутствует
3705	-	-	491600.15	1352936.57	Картометрический метод	5.0	Закрепление отсутствует
3706	-	-	491601.50	1352938.61	Картометрический метод	5.0	Закрепление отсутствует
3707	-	-	491601.84	1352939.07	Картометрический метод	5.0	Закрепление отсутствует
3708	-	-	491602.08	1352939.34	Картометрический метод	5.0	Закрепление отсутствует
3709	-	-	491603.08	1352940.37	Картометрический метод	5.0	Закрепление отсутствует
3710	-	-	491603.10	1352940.88	Картометрический метод	5.0	Закрепление отсутствует
3711	-	-	491602.11	1352942.76	Картометрический метод	5.0	Закрепление отсутствует
3712	-	-	491600.73	1352943.96	Картометрический метод	5.0	Закрепление отсутствует
3713	-	-	491599.91	1352943.35	Картометрический метод	5.0	Закрепление отсутствует
3714	-	-	491599.41	1352943.02	Картометрический метод	5.0	Закрепление отсутствует
3715	-	-	491598.79	1352942.72	Картометрический метод	5.0	Закрепление отсутствует
3716	-	-	491596.91	1352941.95	Картометрический метод	5.0	Закрепление отсутствует
3717	-	-	491596.26	1352941.74	Картометрический метод	5.0	Закрепление отсутствует
3718	-	-	491595.59	1352941.62	Картометрический метод	5.0	Закрепление отсутствует
3719	-	-	491594.91	1352941.59	Картометрический метод	5.0	Закрепление отсутствует
3720	-	-	491594.23	1352941.65	Картометрический метод	5.0	Закрепление отсутствует
3721	-	-	491593.17	1352941.82	Картометрический метод	5.0	Закрепление отсутствует
3722	-	-	491592.35	1352942.04	Картометрический метод	5.0	Закрепление отсутствует
3723	-	-	491591.57	1352942.39	Картометрический метод	5.0	Закрепление отсутствует

2. Сведения о характерных точках границ объекта							
Обозначение характерных точек границ	Существующие координаты, м		Измененные (уточненные) координаты, м		Метод определения координат характерной точки	Средняя квадратическая погрешность положения характерной точки (Mt), м	Описание обозначения точки на местности (при наличии)
	X	Y	X	Y			
1	2	3	4	5	6	7	8
3724	-	-	491590.86	1352942.87	Картометрический метод	5.0	Закрепление отсутствует
3725	-	-	491588.71	1352944.62	Картометрический метод	5.0	Закрепление отсутствует
3726	-	-	491588.22	1352945.08	Картометрический метод	5.0	Закрепление отсутствует
3727	-	-	491587.79	1352945.60	Картометрический метод	5.0	Закрепление отсутствует
3728	-	-	491587.44	1352946.18	Картометрический метод	5.0	Закрепление отсутствует
3729	-	-	491586.66	1352947.70	Картометрический метод	5.0	Закрепление отсутствует
3730	-	-	491586.41	1352948.27	Картометрический метод	5.0	Закрепление отсутствует
3731	-	-	491586.24	1352948.86	Картометрический метод	5.0	Закрепление отсутствует
3732	-	-	491586.13	1352949.47	Картометрический метод	5.0	Закрепление отсутствует
3733	-	-	491585.51	1352955.41	Картометрический метод	5.0	Закрепление отсутствует
3734	-	-	491585.05	1352958.59	Картометрический метод	5.0	Закрепление отсутствует
3735	-	-	491584.90	1352958.74	Картометрический метод	5.0	Закрепление отсутствует
3736	-	-	491583.81	1352959.07	Картометрический метод	5.0	Закрепление отсутствует
3737	-	-	491582.25	1352959.17	Картометрический метод	5.0	Закрепление отсутствует
3738	-	-	491572.57	1352958.46	Картометрический метод	5.0	Закрепление отсутствует
3739	-	-	491572.25	1352958.45	Картометрический метод	5.0	Закрепление отсутствует
3740	-	-	491568.84	1352958.42	Картометрический метод	5.0	Закрепление отсутствует
3741	-	-	491568.07	1352958.47	Картометрический метод	5.0	Закрепление отсутствует
3742	-	-	491567.31	1352958.65	Картометрический метод	5.0	Закрепление отсутствует
3743	-	-	491566.59	1352958.94	Картометрический метод	5.0	Закрепление отсутствует
3744	-	-	491565.63	1352959.42	Картометрический метод	5.0	Закрепление отсутствует
3745	-	-	491564.94	1352959.84	Картометрический метод	5.0	Закрепление отсутствует
3746	-	-	491564.33	1352960.35	Картометрический метод	5.0	Закрепление отсутствует
3747	-	-	491563.81	1352960.97	Картометрический метод	5.0	Закрепление отсутствует
3748	-	-	491561.32	1352964.41	Картометрический метод	5.0	Закрепление отсутствует

2. Сведения о характерных точках границ объекта							
Обозначение характерных точек границ	Существующие координаты, м		Измененные (уточненные) координаты, м		Метод определения координат характерной точки	Средняя квадратическая погрешность положения характерной точки (Mt), м	Описание обозначения точки на местности (при наличии)
	X	Y	X	Y			
1	2	3	4	5	6	7	8
3749	-	-	491560.87	1352965.16	Картометрический метод	5.0	Закрепление отсутствует
3750	-	-	491560.56	1352965.97	Картометрический метод	5.0	Закрепление отсутствует
3751	-	-	491560.40	1352966.83	Картометрический метод	5.0	Закрепление отсутствует
3752	-	-	491560.02	1352970.47	Картометрический метод	5.0	Закрепление отсутствует
3753	-	-	491559.68	1352971.83	Картометрический метод	5.0	Закрепление отсутствует
3754	-	-	491555.03	1352975.46	Картометрический метод	5.0	Закрепление отсутствует
3755	-	-	491546.52	1352980.67	Картометрический метод	5.0	Закрепление отсутствует
3756	-	-	491545.91	1352981.10	Картометрический метод	5.0	Закрепление отсутствует
3757	-	-	491545.35	1352981.66	Картометрический метод	5.0	Закрепление отсутствует
3758	-	-	491543.69	1352983.58	Картометрический метод	5.0	Закрепление отсутствует
3759	-	-	491543.24	1352984.20	Картометрический метод	5.0	Закрепление отсутствует
3760	-	-	491542.89	1352984.88	Картометрический метод	5.0	Закрепление отсутствует
3761	-	-	491542.64	1352985.60	Картометрический метод	5.0	Закрепление отсутствует
3762	-	-	491541.77	1352989.06	Картометрический метод	5.0	Закрепление отсутствует
3763	-	-	491541.64	1352989.86	Картометрический метод	5.0	Закрепление отсутствует
3764	-	-	491541.63	1352990.67	Картометрический метод	5.0	Закрепление отсутствует
3765	-	-	491541.76	1352991.47	Картометрический метод	5.0	Закрепление отсутствует
3766	-	-	491542.02	1352992.24	Картометрический метод	5.0	Закрепление отсутствует
3767	-	-	491543.80	1352996.42	Картометрический метод	5.0	Закрепление отсутствует
3768	-	-	491544.66	1352998.35	Картометрический метод	5.0	Закрепление отсутствует
3769	-	-	491544.03	1352998.86	Картометрический метод	5.0	Закрепление отсутствует
3770	-	-	491539.83	1353001.52	Картометрический метод	5.0	Закрепление отсутствует
3771	-	-	491539.14	1353002.05	Картометрический метод	5.0	Закрепление отсутствует
3772	-	-	491538.55	1353002.68	Картометрический метод	5.0	Закрепление отсутствует
3773	-	-	491532.17	1353010.92	Картометрический метод	5.0	Закрепление отсутствует



2. Сведения о характерных точках границ объекта							
Обозначение характерных точек границ	Существующие координаты, м		Измененные (уточненные) координаты, м		Метод определения координат характерной точки	Средняя квадратическая погрешность положения характерной точки (Mt), м	Описание обозначения точки на местности (при наличии)
	X	Y	X	Y			
1	2	3	4	5	6	7	8
3774	-	-	491531.78	1353011.49	Картометрический метод	5.0	Закрепление отсутствует
3775	-	-	491527.98	1353018.14	Картометрический метод	5.0	Закрепление отсутствует
3776	-	-	491527.62	1353018.91	Картометрический метод	5.0	Закрепление отсутствует
3777	-	-	491527.48	1353019.35	Картометрический метод	5.0	Закрепление отсутствует
3778	-	-	491527.02	1353021.14	Картометрический метод	5.0	Закрепление отсутствует
3779	-	-	491526.93	1353021.54	Картометрический метод	5.0	Закрепление отсутствует
3780	-	-	491526.85	1353022.44	Картометрический метод	5.0	Закрепление отсутствует
3781	-	-	491526.89	1353025.96	Картометрический метод	5.0	Закрепление отсутствует
3782	-	-	491526.97	1353026.77	Картометрический метод	5.0	Закрепление отсутствует
3783	-	-	491527.07	1353027.24	Картометрический метод	5.0	Закрепление отсутствует
3784	-	-	491528.58	1353032.66	Картометрический метод	5.0	Закрепление отсутствует
3785	-	-	491528.70	1353033.03	Картометрический метод	5.0	Закрепление отсутствует
3786	-	-	491528.75	1353033.17	Картометрический метод	5.0	Закрепление отсутствует
3787	-	-	491530.57	1353037.73	Картометрический метод	5.0	Закрепление отсутствует
3788	-	-	491530.88	1353038.39	Картометрический метод	5.0	Закрепление отсутствует
3789	-	-	491531.27	1353038.97	Картометрический метод	5.0	Закрепление отсутствует
3790	-	-	491534.69	1353043.33	Картометрический метод	5.0	Закрепление отсутствует
3791	-	-	491536.32	1353045.66	Картометрический метод	5.0	Закрепление отсутствует
3792	-	-	491536.17	1353046.30	Картометрический метод	5.0	Закрепление отсутствует
3793	-	-	491535.17	1353050.19	Картометрический метод	5.0	Закрепление отсутствует
3794	-	-	491535.04	1353050.87	Картометрический метод	5.0	Закрепление отсутствует
3795	-	-	491535.01	1353051.57	Картометрический метод	5.0	Закрепление отсутствует
3796	-	-	491535.08	1353052.26	Картометрический метод	5.0	Закрепление отсутствует
3797	-	-	491535.25	1353052.94	Картометрический метод	5.0	Закрепление отсутствует
3798	-	-	491535.50	1353053.59	Картометрический метод	5.0	Закрепление отсутствует

2. Сведения о характерных точках границ объекта							
Обозначение характерных точек границ	Существующие координаты, м		Измененные (уточненные) координаты, м		Метод определения координат характерной точки	Средняя квадратическая погрешность положения характерной точки (Mt), м	Описание обозначения точки на местности (при наличии)
	X	Y	X	Y			
1	2	3	4	5	6	7	8
3799	-	-	491537.64	1353058.04	Картометрический метод	5.0	Закрепление отсутствует
3800	-	-	491537.82	1353058.38	Картометрический метод	5.0	Закрепление отсутствует
3801	-	-	491538.03	1353058.72	Картометрический метод	5.0	Закрепление отсутствует
3802	-	-	491539.78	1353061.27	Картометрический метод	5.0	Закрепление отсутствует
3803	-	-	491539.72	1353061.47	Картометрический метод	5.0	Закрепление отсутствует
3804	-	-	491537.22	1353065.60	Картометрический метод	5.0	Закрепление отсутствует
3805	-	-	491536.83	1353066.43	Картометрический метод	5.0	Закрепление отсутствует
3806	-	-	491536.73	1353066.75	Картометрический метод	5.0	Закрепление отсутствует
3807	-	-	491536.26	1353068.36	Картометрический метод	5.0	Закрепление отсутствует
3808	-	-	491536.10	1353069.15	Картометрический метод	5.0	Закрепление отсутствует
3809	-	-	491536.06	1353069.96	Картометрический метод	5.0	Закрепление отсутствует
3810	-	-	491536.20	1353073.28	Картометрический метод	5.0	Закрепление отсутствует
3811	-	-	491536.25	1353073.87	Картометрический метод	5.0	Закрепление отсутствует
3812	-	-	491536.38	1353074.45	Картометрический метод	5.0	Закрепление отсутствует
3813	-	-	491536.57	1353075.00	Картометрический метод	5.0	Закрепление отсутствует
3814	-	-	491538.93	1353080.68	Картометрический метод	5.0	Закрепление отсутствует
3815	-	-	491539.15	1353081.12	Картометрический метод	5.0	Закрепление отсутствует
3816	-	-	491542.78	1353087.88	Картометрический метод	5.0	Закрепление отсутствует
3817	-	-	491543.33	1353089.63	Картометрический метод	5.0	Закрепление отсутствует
3818	-	-	491543.62	1353092.71	Картометрический метод	5.0	Закрепление отсутствует
3819	-	-	491540.54	1353095.11	Картометрический метод	5.0	Закрепление отсутствует
3820	-	-	491537.09	1353098.57	Картометрический метод	5.0	Закрепление отсутствует
3821	-	-	491535.63	1353100.02	Картометрический метод	5.0	Закрепление отсутствует
3822	-	-	491535.88	1353103.35	Картометрический метод	5.0	Закрепление отсутствует
3823	-	-	491533.27	1353106.74	Картометрический метод	5.0	Закрепление отсутствует

2. Сведения о характерных точках границ объекта							
Обозначение характерных точек границ	Существующие координаты, м		Измененные (уточненные) координаты, м		Метод определения координат характерной точки	Средняя квадратическая погрешность положения характерной точки (Mt), м	Описание обозначения точки на местности (при наличии)
	X	Y	X	Y			
1	2	3	4	5	6	7	8
3824	-	-	491528.30	1353110.34	Картометрический метод	5.0	Закрепление отсутствует
3825	-	-	491523.06	1353114.21	Картометрический метод	5.0	Закрепление отсутствует
3826	-	-	491522.46	1353114.73	Картометрический метод	5.0	Закрепление отсутствует
3827	-	-	491521.95	1353115.34	Картометрический метод	5.0	Закрепление отсутствует
3828	-	-	491520.92	1353116.80	Картометрический метод	5.0	Закрепление отсутствует
3829	-	-	491520.57	1353117.37	Картометрический метод	5.0	Закрепление отсутствует
3830	-	-	491520.30	1353117.98	Картометрический метод	5.0	Закрепление отсутствует
3831	-	-	491520.12	1353118.62	Картометрический метод	5.0	Закрепление отсутствует
3832	-	-	491519.46	1353121.64	Картометрический метод	5.0	Закрепление отсутствует
3833	-	-	491519.36	1353122.33	Картометрический метод	5.0	Закрепление отсутствует
3834	-	-	491519.36	1353123.02	Картометрический метод	5.0	Закрепление отсутствует
3835	-	-	491519.45	1353123.71	Картометрический метод	5.0	Закрепление отсутствует
3836	-	-	491519.64	1353124.38	Картометрический метод	5.0	Закрепление отсутствует
3837	-	-	491520.67	1353127.28	Картометрический метод	5.0	Закрепление отсутствует
3838	-	-	491520.93	1353127.87	Картометрический метод	5.0	Закрепление отсутствует
3839	-	-	491521.25	1353128.42	Картометрический метод	5.0	Закрепление отсутствует
3840	-	-	491521.65	1353128.92	Картометрический метод	5.0	Закрепление отсутствует
3841	-	-	491522.71	1353130.11	Картометрический метод	5.0	Закрепление отсутствует
3842	-	-	491523.16	1353130.55	Картометрический метод	5.0	Закрепление отсутствует
3843	-	-	491523.66	1353130.94	Картометрический метод	5.0	Закрепление отсутствует
3844	-	-	491524.21	1353131.25	Картометрический метод	5.0	Закрепление отсутствует
3845	-	-	491528.73	1353133.52	Картометрический метод	5.0	Закрепление отсутствует
3846	-	-	491531.81	1353135.12	Картометрический метод	5.0	Закрепление отсутствует
3847	-	-	491533.72	1353137.95	Картометрический метод	5.0	Закрепление отсутствует
3848	-	-	491534.09	1353138.43	Картометрический метод	5.0	Закрепление отсутствует

2. Сведения о характерных точках границ объекта							
Обозначение характерных точек границ	Существующие координаты, м		Измененные (уточненные) координаты, м		Метод определения координат характерной точки	Средняя квадратическая погрешность положения характерной точки (Mt), м	Описание обозначения точки на местности (при наличии)
	X	Y	X	Y			
1	2	3	4	5	6	7	8
3849	-	-	491534.51	1353138.86	Картометрический метод	5.0	Закрепление отсутствует
3850	-	-	491534.98	1353139.24	Картометрический метод	5.0	Закрепление отсутствует
3851	-	-	491538.65	1353141.82	Картометрический метод	5.0	Закрепление отсутствует
3852	-	-	491539.03	1353142.06	Картометрический метод	5.0	Закрепление отсутствует
3853	-	-	491539.36	1353142.24	Картометрический метод	5.0	Закрепление отсутствует
3854	-	-	491546.57	1353145.70	Картометрический метод	5.0	Закрепление отсутствует
3855	-	-	491549.66	1353148.40	Картометрический метод	5.0	Закрепление отсутствует
3856	-	-	491549.79	1353148.51	Картометрический метод	5.0	Закрепление отсутствует
3857	-	-	491553.83	1353151.72	Картометрический метод	5.0	Закрепление отсутствует
3858	-	-	491553.93	1353151.80	Картометрический метод	5.0	Закрепление отсутствует
3859	-	-	491554.14	1353151.95	Картометрический метод	5.0	Закрепление отсутствует
3860	-	-	491554.54	1353152.23	Картометрический метод	5.0	Закрепление отсутствует
3861	-	-	491560.00	1353156.16	Картометрический метод	5.0	Закрепление отсутствует
3862	-	-	491565.86	1353161.55	Картометрический метод	5.0	Закрепление отсутствует
3863	-	-	491566.44	1353162.36	Картометрический метод	5.0	Закрепление отсутствует
3864	-	-	491567.28	1353164.52	Картометрический метод	5.0	Закрепление отсутствует
3865	-	-	491568.15	1353169.88	Картометрический метод	5.0	Закрепление отсутствует
3866	-	-	491568.64	1353177.65	Картометрический метод	5.0	Закрепление отсутствует
3867	-	-	491568.68	1353178.04	Картометрический метод	5.0	Закрепление отсутствует
3868	-	-	491569.76	1353185.64	Картометрический метод	5.0	Закрепление отсутствует
3869	-	-	491569.88	1353186.21	Картометрический метод	5.0	Закрепление отсутствует
3870	-	-	491570.06	1353186.77	Картометрический метод	5.0	Закрепление отсутствует
3871	-	-	491572.90	1353193.97	Картометрический метод	5.0	Закрепление отсутствует
3872	-	-	491576.16	1353202.84	Картометрический метод	5.0	Закрепление отсутствует
3873	-	-	491576.26	1353203.10	Картометрический метод	5.0	Закрепление отсутствует

2. Сведения о характерных точках границ объекта							
Обозначение характерных точек границ	Существующие координаты, м		Измененные (уточненные) координаты, м		Метод определения координат характерной точки	Средняя квадратическая погрешность положения характерной точки (Mt), м	Описание обозначения точки на местности (при наличии)
	X	Y	X	Y			
1	2	3	4	5	6	7	8
3874	-	-	491580.95	1353213.99	Картометрический метод	5.0	Закрепление отсутствует
3875	-	-	491584.58	1353223.56	Картометрический метод	5.0	Закрепление отсутствует
3876	-	-	491584.92	1353224.28	Картометрический метод	5.0	Закрепление отсутствует
3877	-	-	491590.52	1353234.00	Картометрический метод	5.0	Закрепление отсутствует
3878	-	-	491591.02	1353234.71	Картометрический метод	5.0	Закрепление отсутствует
3879	-	-	491591.20	1353234.92	Картометрический метод	5.0	Закрепление отсутствует
3880	-	-	491593.54	1353237.42	Картометрический метод	5.0	Закрепление отсутствует
3881	-	-	491591.77	1353240.44	Картометрический метод	5.0	Закрепление отсутствует
3882	-	-	491584.56	1353250.68	Картометрический метод	5.0	Закрепление отсутствует
3883	-	-	491578.51	1353257.44	Картометрический метод	5.0	Закрепление отсутствует
3884	-	-	491564.01	1353264.62	Картометрический метод	5.0	Закрепление отсутствует
3885	-	-	491547.25	1353272.93	Картометрический метод	5.0	Закрепление отсутствует
3886	-	-	491526.26	1353284.26	Картометрический метод	5.0	Закрепление отсутствует
3887	-	-	491393.44	1353355.95	Картометрический метод	5.0	Закрепление отсутствует
3888	-	-	491225.62	1353239.07	Картометрический метод	5.0	Закрепление отсутствует
3889	-	-	491215.64	1353232.12	Картометрический метод	5.0	Закрепление отсутствует
3890	-	-	491214.95	1353219.42	Картометрический метод	5.0	Закрепление отсутствует
3891	-	-	491213.85	1353199.37	Картометрический метод	5.0	Закрепление отсутствует
3892	-	-	491211.67	1353159.28	Картометрический метод	5.0	Закрепление отсутствует
3893	-	-	491210.57	1353139.23	Картометрический метод	5.0	Закрепление отсутствует
3894	-	-	491209.48	1353119.19	Картометрический метод	5.0	Закрепление отсутствует
3895	-	-	491208.39	1353099.14	Картометрический метод	5.0	Закрепление отсутствует
3896	-	-	491206.27	1353060.32	Картометрический метод	5.0	Закрепление отсутствует
3897	-	-	491206.33	1353059.04	Картометрический метод	5.0	Закрепление отсутствует
3898	-	-	491212.15	1353059.24	Картометрический метод	5.0	Закрепление отсутствует

2. Сведения о характерных точках границ объекта							
Обозначение характерных точек границ	Существующие координаты, м		Измененные (уточненные) координаты, м		Метод определения координат характерной точки	Средняя квадратическая погрешность положения характерной точки (Mt), м	Описание обозначения точки на местности (при наличии)
	X	Y	X	Y			
1	2	3	4	5	6	7	8
3899	-	-	491236.02	1353066.15	Картометрический метод	5.0	Закрепление отсутствует
3900	-	-	491244.29	1353068.55	Картометрический метод	5.0	Закрепление отсутствует
3901	-	-	491248.54	1353069.78	Картометрический метод	5.0	Закрепление отсутствует
3902	-	-	491255.67	1353071.84	Картометрический метод	5.0	Закрепление отсутствует
3903	-	-	491266.44	1353074.96	Картометрический метод	5.0	Закрепление отсутствует
3904	-	-	491266.89	1353071.15	Картометрический метод	5.0	Закрепление отсутствует
3905	-	-	491271.67	1353030.77	Картометрический метод	5.0	Закрепление отсутствует
3906	-	-	491273.47	1353015.61	Картометрический метод	5.0	Закрепление отсутствует
3907	-	-	491275.38	1352999.46	Картометрический метод	5.0	Закрепление отсутствует
3908	-	-	491280.73	1352954.31	Картометрический метод	5.0	Закрепление отсутствует
3909	-	-	491221.99	1352947.96	Картометрический метод	5.0	Закрепление отсутствует
3910	-	-	491242.63	1352893.98	Картометрический метод	5.0	Закрепление отсутствует
3911	-	-	491304.54	1352809.85	Картометрический метод	5.0	Закрепление отсутствует
3912	-	-	491321.84	1352787.62	Картометрический метод	5.0	Закрепление отсутствует
3913	-	-	491353.59	1352730.47	Картометрический метод	5.0	Закрепление отсутствует
3914	-	-	491364.50	1352731.45	Картометрический метод	5.0	Закрепление отсутствует
3915	-	-	491377.99	1352732.67	Картометрический метод	5.0	Закрепление отсутствует
3916	-	-	491408.66	1352735.44	Картометрический метод	5.0	Закрепление отсутствует
3917	-	-	491408.66	1352735.44	Картометрический метод	5.0	Закрепление отсутствует
3918	-	-	491424.66	1352736.88	Картометрический метод	5.0	Закрепление отсутствует
3919	-	-	491435.15	1352737.83	Картометрический метод	5.0	Закрепление отсутствует
3920	-	-	491472.50	1352741.20	Картометрический метод	5.0	Закрепление отсутствует
3921	-	-	491496.57	1352743.37	Картометрический метод	5.0	Закрепление отсутствует
3922	-	-	491508.50	1352744.45	Картометрический метод	5.0	Закрепление отсутствует
3923	-	-	491539.12	1352747.21	Картометрический метод	5.0	Закрепление отсутствует

2. Сведения о характерных точках границ объекта							
Обозначение характерных точек границ	Существующие координаты, м		Измененные (уточненные) координаты, м		Метод определения координат характерной точки	Средняя квадратическая погрешность положения характерной точки (M <sub>t</sub> ), м	Описание обозначения точки на местности (при наличии)
	X	Y	X	Y			
1	2	3	4	5	6	7	8
3924	-	-	491544.63	1352747.71	Картометрический метод	5.0	Закрепление отсутствует
3925	-	-	491576.15	1352750.17	Картометрический метод	5.0	Закрепление отсутствует
3926	-	-	491594.36	1352751.60	Картометрический метод	5.0	Закрепление отсутствует
3927	-	-	491727.73	1352762.02	Картометрический метод	5.0	Закрепление отсутствует
3928	-	-	491751.86	1352777.60	Картометрический метод	5.0	Закрепление отсутствует
3929	-	-	491799.29	1352744.65	Картометрический метод	5.0	Закрепление отсутствует
3930	-	-	491809.67	1352740.42	Картометрический метод	5.0	Закрепление отсутствует
3931	-	-	491853.90	1352722.42	Картометрический метод	5.0	Закрепление отсутствует
3932	-	-	491854.36	1352725.21	Картометрический метод	5.0	Закрепление отсутствует
3933	-	-	491853.73	1352729.45	Картометрический метод	5.0	Закрепление отсутствует
3934	-	-	491852.18	1352730.45	Картометрический метод	5.0	Закрепление отсутствует
3935	-	-	491846.15	1352733.09	Картометрический метод	5.0	Закрепление отсутствует
3936	-	-	491845.65	1352733.34	Картометрический метод	5.0	Закрепление отсутствует
3937	-	-	491844.97	1352733.82	Картометрический метод	5.0	Закрепление отсутствует
3938	-	-	491843.81	1352734.77	Картометрический метод	5.0	Закрепление отсутствует
3939	-	-	491843.31	1352735.26	Картометрический метод	5.0	Закрепление отсутствует
3940	-	-	491842.88	1352735.80	Картометрический метод	5.0	Закрепление отсутствует
3941	-	-	491842.53	1352736.40	Картометрический метод	5.0	Закрепление отсутствует
3942	-	-	491842.26	1352737.05	Картометрический метод	5.0	Закрепление отсутствует
3943	-	-	491841.50	1352739.36	Картометрический метод	5.0	Закрепление отсутствует
3944	-	-	491841.32	1352740.06	Картометрический метод	5.0	Закрепление отсутствует
3945	-	-	491841.27	1352740.43	Картометрический метод	5.0	Закрепление отсутствует
3946	-	-	491840.87	1352744.42	Картометрический метод	5.0	Закрепление отсутствует
3947	-	-	491839.95	1352746.40	Картометрический метод	5.0	Закрепление отсутствует
3948	-	-	491837.48	1352749.03	Картометрический метод	5.0	Закрепление отсутствует

2. Сведения о характерных точках границ объекта							
Обозначение характерных точек границ	Существующие координаты, м		Измененные (уточненные) координаты, м		Метод определения координат характерной точки	Средняя квадратическая погрешность положения характерной точки (Mt), м	Описание обозначения точки на местности (при наличии)
	X	Y	X	Y			
1	2	3	4	5	6	7	8
3949	-	-	491837.03	1352749.57	Картометрический метод	5.0	Закрепление отсутствует
3950	-	-	491836.67	1352750.18	Картометрический метод	5.0	Закрепление отсутствует
3951	-	-	491835.79	1352751.88	Картометрический метод	5.0	Закрепление отсутствует
3952	-	-	491835.35	1352752.20	Картометрический метод	5.0	Закрепление отсутствует
3953	-	-	491831.84	1352753.13	Картометрический метод	5.0	Закрепление отсутствует
3954	-	-	491831.02	1352753.42	Картометрический метод	5.0	Закрепление отсутствует
3955	-	-	491830.27	1352753.85	Картометрический метод	5.0	Закрепление отсутствует
3956	-	-	491828.79	1352754.87	Картометрический метод	5.0	Закрепление отсутствует
3957	-	-	491828.22	1352755.33	Картометрический метод	5.0	Закрепление отсутствует
3958	-	-	491827.72	1352755.86	Картометрический метод	5.0	Закрепление отсутствует
3959	-	-	491825.04	1352759.22	Картометрический метод	5.0	Закрепление отсутствует
3960	-	-	491824.62	1352759.84	Картометрический метод	5.0	Закрепление отсутствует
3961	-	-	491824.35	1352760.39	Картометрический метод	5.0	Закрепление отсутствует
3962	-	-	491820.90	1352768.51	Картометрический метод	5.0	Закрепление отсутствует
3963	-	-	491820.81	1352768.75	Картометрический метод	5.0	Закрепление отсутствует
3964	-	-	491820.66	1352769.24	Картометрический метод	5.0	Закрепление отсутствует
3965	-	-	491818.30	1352778.56	Картометрический метод	5.0	Закрепление отсутствует
3966	-	-	491818.21	1352778.79	Картометрический метод	5.0	Закрепление отсутствует
3967	-	-	491816.39	1352779.00	Картометрический метод	5.0	Закрепление отсутствует
3968	-	-	491808.33	1352778.50	Картометрический метод	5.0	Закрепление отсутствует
3969	-	-	491808.03	1352778.49	Картометрический метод	5.0	Закрепление отсутствует
3970	-	-	491807.11	1352778.58	Картометрический метод	5.0	Закрепление отсутствует
3971	-	-	491804.34	1352779.12	Картометрический метод	5.0	Закрепление отсутствует
3972	-	-	491803.59	1352779.33	Картометрический метод	5.0	Закрепление отсутствует
3973	-	-	491802.95	1352779.61	Картометрический метод	5.0	Закрепление отсутствует



2. Сведения о характерных точках границ объекта							
Обозначение характерных точек границ	Существующие координаты, м		Измененные (уточненные) координаты, м		Метод определения координат характерной точки	Средняя квадратическая погрешность положения характерной точки (Mt), м	Описание обозначения точки на местности (при наличии)
	X	Y	X	Y			
1	2	3	4	5	6	7	8
3974	-	-	491798.34	1352782.07	Картометрический метод	5.0	Закрепление отсутствует
3975	-	-	491797.81	1352782.40	Картометрический метод	5.0	Закрепление отсутствует
3976	-	-	491797.32	1352782.79	Картометрический метод	5.0	Закрепление отсутствует
3977	-	-	491792.03	1352787.63	Картометрический метод	5.0	Закрепление отсутствует
3978	-	-	491787.08	1352790.76	Картометрический метод	5.0	Закрепление отсутствует
3979	-	-	491786.40	1352791.28	Картометрический метод	5.0	Закрепление отсутствует
3980	-	-	491785.82	1352791.90	Картометрический метод	5.0	Закрепление отсутствует
3981	-	-	491781.78	1352797.07	Картометрический метод	5.0	Закрепление отсутствует
3982	-	-	491781.47	1352797.52	Картометрический метод	5.0	Закрепление отсутствует
3983	-	-	491776.69	1352805.23	Картометрический метод	5.0	Закрепление отсутствует
3984	-	-	491770.96	1352811.91	Картометрический метод	5.0	Закрепление отсутствует
3985	-	-	491766.47	1352816.06	Картометрический метод	5.0	Закрепление отсутствует
3986	-	-	491764.63	1352817.29	Картометрический метод	5.0	Закрепление отсутствует
3987	-	-	491761.75	1352817.41	Картометрический метод	5.0	Закрепление отсутствует
3988	-	-	491757.45	1352817.06	Картометрический метод	5.0	Закрепление отсутствует
3989	-	-	491756.64	1352817.06	Картометрический метод	5.0	Закрепление отсутствует
3990	-	-	491755.83	1352817.19	Картометрический метод	5.0	Закрепление отсутствует
3991	-	-	491755.06	1352817.45	Картометрический метод	5.0	Закрепление отсутствует
3992	-	-	491754.21	1352817.82	Картометрический метод	5.0	Закрепление отсутствует
3993	-	-	491753.54	1352818.17	Картометрический метод	5.0	Закрепление отсутствует
3994	-	-	491752.93	1352818.62	Картометрический метод	5.0	Закрепление отсутствует
3995	-	-	491752.40	1352819.15	Картометрический метод	5.0	Закрепление отсутствует
3996	-	-	491751.95	1352819.76	Картометрический метод	5.0	Закрепление отсутствует
3997	-	-	491751.60	1352820.43	Картометрический метод	5.0	Закрепление отсутствует
3998	-	-	491751.35	1352821.14	Картометрический метод	5.0	Закрепление отсутствует

2. Сведения о характерных точках границ объекта							
Обозначение характерных точек границ	Существующие координаты, м		Измененные (уточненные) координаты, м		Метод определения координат характерной точки	Средняя квадратическая погрешность положения характерной точки (Mt), м	Описание обозначения точки на местности (при наличии)
	X	Y	X	Y			
1	2	3	4	5	6	7	8
3999	-	-	491750.90	1352822.87	Картометрический метод	5.0	Закрепление отсутствует
3555	-	-	491750.76	1352823.61	Картометрический метод	5.0	Закрепление отсутствует
4000	-	-	473809.67	1354433.83	Картометрический метод	5.0	Закрепление отсутствует
4001	-	-	473809.11	1354431.57	Картометрический метод	5.0	Закрепление отсутствует
4002	-	-	473807.53	1354425.20	Картометрический метод	5.0	Закрепление отсутствует
4003	-	-	473804.14	1354411.53	Картометрический метод	5.0	Закрепление отсутствует
4004	-	-	473803.33	1354408.26	Картометрический метод	5.0	Закрепление отсутствует
4005	-	-	473807.81	1354391.61	Картометрический метод	5.0	Закрепление отсутствует
4006	-	-	473803.57	1354375.59	Картометрический метод	5.0	Закрепление отсутствует
4007	-	-	473794.19	1354370.60	Картометрический метод	5.0	Закрепление отсутствует
4008	-	-	473791.59	1354360.87	Картометрический метод	5.0	Закрепление отсутствует
4009	-	-	473780.81	1354352.07	Картометрический метод	5.0	Закрепление отсутствует
4010	-	-	473779.96	1354347.18	Картометрический метод	5.0	Закрепление отсутствует
4011	-	-	473783.19	1354344.87	Картометрический метод	5.0	Закрепление отсутствует
4012	-	-	473783.70	1354344.51	Картометрический метод	5.0	Закрепление отсутствует
4013	-	-	473790.25	1354339.83	Картометрический метод	5.0	Закрепление отсутствует
4014	-	-	473828.06	1354345.11	Картометрический метод	5.0	Закрепление отсутствует
4015	-	-	473843.51	1354350.92	Картометрический метод	5.0	Закрепление отсутствует
4016	-	-	473857.18	1354356.06	Картометрический метод	5.0	Закрепление отсутствует
4017	-	-	473859.19	1354362.15	Картометрический метод	5.0	Закрепление отсутствует
4018	-	-	473867.45	1354390.07	Картометрический метод	5.0	Закрепление отсутствует
4019	-	-	473867.46	1354396.42	Картометрический метод	5.0	Закрепление отсутствует
4020	-	-	473870.45	1354408.15	Картометрический метод	5.0	Закрепление отсутствует
4021	-	-	473863.30	1354411.07	Картометрический метод	5.0	Закрепление отсутствует
4022	-	-	473860.39	1354412.96	Картометрический метод	5.0	Закрепление отсутствует

2. Сведения о характерных точках границ объекта							
Обозначение характерных точек границ	Существующие координаты, м		Измененные (уточненные) координаты, м		Метод определения координат характерной точки	Средняя квадратическая погрешность положения характерной точки (Mt), м	Описание обозначения точки на местности (при наличии)
	X	Y	X	Y			
1	2	3	4	5	6	7	8
4023	-	-	473835.23	1354422.93	Картометрический метод	5.0	Закрепление отсутствует
4024	-	-	473824.75	1354428.03	Картометрический метод	5.0	Закрепление отсутствует
4025	-	-	473823.42	1354428.35	Картометрический метод	5.0	Закрепление отсутствует
4000	-	-	473809.67	1354433.83	Картометрический метод	5.0	Закрепление отсутствует
4026	-	-	473983.96	1353529.79	Картометрический метод	5.0	Закрепление отсутствует
4027	-	-	473983.93	1353529.78	Картометрический метод	5.0	Закрепление отсутствует
4028	-	-	473975.21	1353525.46	Картометрический метод	5.0	Закрепление отсутствует
4029	-	-	473962.64	1353519.23	Картометрический метод	5.0	Закрепление отсутствует
4030	-	-	474015.83	1353468.91	Картометрический метод	5.0	Закрепление отсутствует
4031	-	-	474030.29	1353484.20	Картометрический метод	5.0	Закрепление отсутствует
4032	-	-	474010.53	1353503.62	Картометрический метод	5.0	Закрепление отсутствует
4033	-	-	474000.16	1353513.82	Картометрический метод	5.0	Закрепление отсутствует
4026	-	-	473983.96	1353529.79	Картометрический метод	5.0	Закрепление отсутствует
4034	-	-	473929.46	1354008.58	Картометрический метод	5.0	Закрепление отсутствует
4035	-	-	473929.53	1354008.90	Картометрический метод	5.0	Закрепление отсутствует
4036	-	-	473940.37	1354055.69	Картометрический метод	5.0	Закрепление отсутствует
4037	-	-	473948.33	1354089.74	Картометрический метод	5.0	Закрепление отсутствует
4038	-	-	473948.29	1354089.75	Картометрический метод	5.0	Закрепление отсутствует
4039	-	-	473953.90	1354113.56	Картометрический метод	5.0	Закрепление отсутствует
4040	-	-	473956.36	1354123.99	Картометрический метод	5.0	Закрепление отсутствует
4041	-	-	473964.13	1354157.01	Картометрический метод	5.0	Закрепление отсутствует
4042	-	-	473964.33	1354158.11	Картометрический метод	5.0	Закрепление отсутствует
4043	-	-	473964.63	1354159.82	Картометрический метод	5.0	Закрепление отсутствует
4044	-	-	473971.27	1354197.10	Картометрический метод	5.0	Закрепление отсутствует
4045	-	-	473971.28	1354197.10	Картометрический метод	5.0	Закрепление отсутствует

2. Сведения о характерных точках границ объекта							
Обозначение характерных точек границ	Существующие координаты, м		Измененные (уточненные) координаты, м		Метод определения координат характерной точки	Средняя квадратическая погрешность положения характерной точки (Mt), м	Описание обозначения точки на местности (при наличии)
	X	Y	X	Y			
1	2	3	4	5	6	7	8
4046	-	-	473982.32	1354194.13	Картометрический метод	5.0	Закрепление отсутствует
4047	-	-	473987.88	1354209.02	Картометрический метод	5.0	Закрепление отсутствует
4048	-	-	473975.47	1354214.06	Картометрический метод	5.0	Закрепление отсутствует
4049	-	-	473975.56	1354221.15	Картометрический метод	5.0	Закрепление отсутствует
4050	-	-	473977.50	1354232.02	Картометрический метод	5.0	Закрепление отсутствует
4051	-	-	473980.14	1354246.84	Картометрический метод	5.0	Закрепление отсутствует
4052	-	-	473980.16	1354246.98	Картометрический метод	5.0	Закрепление отсутствует
4053	-	-	473985.33	1354275.99	Картометрический метод	5.0	Закрепление отсутствует
4054	-	-	473991.72	1354310.42	Картометрический метод	5.0	Закрепление отсутствует
4055	-	-	473994.72	1354327.95	Картометрический метод	5.0	Закрепление отсутствует
4056	-	-	473994.61	1354328.04	Картометрический метод	5.0	Закрепление отсутствует
4057	-	-	473933.94	1354350.16	Картометрический метод	5.0	Закрепление отсутствует
4058	-	-	473896.09	1354363.92	Картометрический метод	5.0	Закрепление отсутствует
4059	-	-	473877.43	1354370.70	Картометрический метод	5.0	Закрепление отсутствует
4060	-	-	473877.43	1354370.70	Картометрический метод	5.0	Закрепление отсутствует
4061	-	-	473870.70	1354362.79	Картометрический метод	5.0	Закрепление отсутствует
4062	-	-	473869.54	1354361.85	Картометрический метод	5.0	Закрепление отсутствует
4063	-	-	473868.74	1354359.15	Картометрический метод	5.0	Закрепление отсутствует
4064	-	-	473854.00	1354315.14	Картометрический метод	5.0	Закрепление отсутствует
4065	-	-	473850.63	1354299.17	Картометрический метод	5.0	Закрепление отсутствует
4066	-	-	473842.04	1354266.37	Картометрический метод	5.0	Закрепление отсутствует
4067	-	-	473826.34	1354226.18	Картометрический метод	5.0	Закрепление отсутствует
4068	-	-	473804.35	1354171.27	Картометрический метод	5.0	Закрепление отсутствует
4069	-	-	473800.37	1354158.26	Картометрический метод	5.0	Закрепление отсутствует
4070	-	-	473794.64	1354133.14	Картометрический метод	5.0	Закрепление отсутствует

2. Сведения о характерных точках границ объекта							
Обозначение характерных точек границ	Существующие координаты, м		Измененные (уточненные) координаты, м		Метод определения координат характерной точки	Средняя квадратическая погрешность положения характерной точки (Mt), м	Описание обозначения точки на местности (при наличии)
	X	Y	X	Y			
1	2	3	4	5	6	7	8
4071	-	-	473781.65	1354084.73	Картометрический метод	5.0	Закрепление отсутствует
4072	-	-	473773.77	1354068.57	Картометрический метод	5.0	Закрепление отсутствует
4073	-	-	473761.24	1354058.42	Картометрический метод	5.0	Закрепление отсутствует
4074	-	-	473759.82	1354057.12	Картометрический метод	5.0	Закрепление отсутствует
4075	-	-	473749.78	1354047.97	Картометрический метод	5.0	Закрепление отсутствует
4076	-	-	473716.45	1354022.15	Картометрический метод	5.0	Закрепление отсутствует
4077	-	-	473716.25	1354021.93	Картометрический метод	5.0	Закрепление отсутствует
4078	-	-	473672.28	1353973.45	Картометрический метод	5.0	Закрепление отсутствует
4079	-	-	473652.94	1353940.70	Картометрический метод	5.0	Закрепление отсутствует
4080	-	-	473650.95	1353935.56	Картометрический метод	5.0	Закрепление отсутствует
4081	-	-	473644.71	1353919.50	Картометрический метод	5.0	Закрепление отсутствует
4082	-	-	473645.20	1353911.68	Картометрический метод	5.0	Закрепление отсутствует
4083	-	-	473648.37	1353860.71	Картометрический метод	5.0	Закрепление отсутствует
4084	-	-	473647.32	1353843.77	Картометрический метод	5.0	Закрепление отсутствует
4085	-	-	473647.32	1353843.76	Картометрический метод	5.0	Закрепление отсутствует
4086	-	-	473646.66	1353833.14	Картометрический метод	5.0	Закрепление отсутствует
4087	-	-	473641.29	1353813.38	Картометрический метод	5.0	Закрепление отсутствует
4088	-	-	473669.31	1353814.97	Картометрический метод	5.0	Закрепление отсутствует
4089	-	-	473739.42	1353803.06	Картометрический метод	5.0	Закрепление отсутствует
4090	-	-	473769.85	1353725.01	Картометрический метод	5.0	Закрепление отсутствует
4091	-	-	473796.31	1353703.84	Картометрический метод	5.0	Закрепление отсутствует
4092	-	-	473832.03	1353705.16	Картометрический метод	5.0	Закрепление отсутствует
4093	-	-	473861.56	1353628.61	Картометрический метод	5.0	Закрепление отсутствует
4094	-	-	473891.13	1353551.99	Картометрический метод	5.0	Закрепление отсутствует
4095	-	-	473896.85	1353537.15	Картометрический метод	5.0	Закрепление отсутствует

2. Сведения о характерных точках границ объекта							
Обозначение характерных точек границ	Существующие координаты, м		Измененные (уточненные) координаты, м		Метод определения координат характерной точки	Средняя квадратическая погрешность положения характерной точки (Mt), м	Описание обозначения точки на местности (при наличии)
	X	Y	X	Y			
1	2	3	4	5	6	7	8
4096	-	-	473943.57	1353532.93	Картометрический метод	5.0	Закрепление отсутствует
4097	-	-	473981.41	1353546.35	Картометрический метод	5.0	Закрепление отсутствует
4098	-	-	473978.84	1353553.96	Картометрический метод	5.0	Закрепление отсутствует
4099	-	-	474018.53	1353585.18	Картометрический метод	5.0	Закрепление отсутствует
4100	-	-	474008.22	1353615.03	Картометрический метод	5.0	Закрепление отсутствует
4101	-	-	473996.29	1353644.71	Картометрический метод	5.0	Закрепление отсутствует
4102	-	-	473992.23	1353676.72	Картометрический метод	5.0	Закрепление отсутствует
4103	-	-	474024.23	1353688.36	Картометрический метод	5.0	Закрепление отсутствует
4104	-	-	474022.60	1353689.69	Картометрический метод	5.0	Закрепление отсутствует
4105	-	-	474007.26	1353725.51	Картометрический метод	5.0	Закрепление отсутствует
4106	-	-	474017.14	1353728.30	Картометрический метод	5.0	Закрепление отсутствует
4107	-	-	474000.17	1353794.20	Картометрический метод	5.0	Закрепление отсутствует
4108	-	-	474001.72	1353794.76	Картометрический метод	5.0	Закрепление отсутствует
4109	-	-	473997.60	1353804.93	Картометрический метод	5.0	Закрепление отсутствует
4110	-	-	474008.54	1353814.85	Картометрический метод	5.0	Закрепление отсутствует
4111	-	-	474014.60	1353819.13	Картометрический метод	5.0	Закрепление отсутствует
4112	-	-	474020.56	1353830.56	Картометрический метод	5.0	Закрепление отсутствует
4113	-	-	474020.68	1353832.51	Картометрический метод	5.0	Закрепление отсутствует
4114	-	-	474021.78	1353850.16	Картометрический метод	5.0	Закрепление отсутствует
4115	-	-	474022.49	1353853.78	Картометрический метод	5.0	Закрепление отсутствует
4116	-	-	473974.77	1353862.46	Картометрический метод	5.0	Закрепление отсутствует
4117	-	-	473961.22	1353888.00	Картометрический метод	5.0	Закрепление отсутствует
4118	-	-	473955.29	1353883.63	Картометрический метод	5.0	Закрепление отсутствует
4119	-	-	473949.98	1353897.58	Картометрический метод	5.0	Закрепление отсутствует
4120	-	-	473947.12	1353905.11	Картометрический метод	5.0	Закрепление отсутствует

2. Сведения о характерных точках границ объекта							
Обозначение характерных точек границ	Существующие координаты, м		Измененные (уточненные) координаты, м		Метод определения координат характерной точки	Средняя квадратическая погрешность положения характерной точки (Mt), м	Описание обозначения точки на местности (при наличии)
	X	Y	X	Y			
1	2	3	4	5	6	7	8
4121	-	-	473940.19	1353917.59	Картометрический метод	5.0	Закрепление отсутствует
4122	-	-	473937.76	1353921.05	Картометрический метод	5.0	Закрепление отсутствует
4123	-	-	473935.34	1353922.12	Картометрический метод	5.0	Закрепление отсутствует
4124	-	-	473932.05	1353929.88	Картометрический метод	5.0	Закрепление отсутствует
4125	-	-	473923.28	1353941.55	Картометрический метод	5.0	Закрепление отсутствует
4126	-	-	473916.69	1353956.92	Картометрический метод	5.0	Закрепление отсутствует
4127	-	-	473909.38	1353997.64	Картометрический метод	5.0	Закрепление отсутствует
4128	-	-	473911.64	1353999.85	Картометрический метод	5.0	Закрепление отсутствует
4129	-	-	473912.02	1354000.22	Картометрический метод	5.0	Закрепление отсутствует
4130	-	-	473928.84	1354008.64	Картометрический метод	5.0	Закрепление отсутствует
4034	-	-	473929.46	1354008.58	Картометрический метод	5.0	Закрепление отсутствует
4131	-	-	480939.70	1351100.13	Картометрический метод	5.0	Закрепление отсутствует
4132	-	-	480923.58	1351113.44	Картометрический метод	5.0	Закрепление отсутствует
4133	-	-	480924.87	1351114.88	Картометрический метод	5.0	Закрепление отсутствует
4134	-	-	480908.31	1351128.93	Картометрический метод	5.0	Закрепление отсутствует
4135	-	-	480906.47	1351127.58	Картометрический метод	5.0	Закрепление отсутствует
4136	-	-	480901.65	1351131.56	Картометрический метод	5.0	Закрепление отсутствует
4137	-	-	480884.92	1351145.37	Картометрический метод	5.0	Закрепление отсутствует
4138	-	-	480857.74	1351134.77	Картометрический метод	5.0	Закрепление отсутствует
4139	-	-	480833.57	1351125.34	Картометрический метод	5.0	Закрепление отсутствует
4140	-	-	480793.24	1351106.37	Картометрический метод	5.0	Закрепление отсутствует
4141	-	-	480775.33	1351136.05	Картометрический метод	5.0	Закрепление отсутствует
4142	-	-	480748.96	1351127.66	Картометрический метод	5.0	Закрепление отсутствует
4143	-	-	480769.99	1351087.42	Картометрический метод	5.0	Закрепление отсутствует
4144	-	-	480762.61	1351086.02	Картометрический метод	5.0	Закрепление отсутствует

2. Сведения о характерных точках границ объекта							
Обозначение характерных точек границ	Существующие координаты, м		Измененные (уточненные) координаты, м		Метод определения координат характерной точки	Средняя квадратическая погрешность положения характерной точки (Mt), м	Описание обозначения точки на местности (при наличии)
	X	Y	X	Y			
1	2	3	4	5	6	7	8
4145	-	-	480730.99	1351080.01	Картометрический метод	5.0	Закрепление отсутствует
4146	-	-	480704.16	1351074.92	Картометрический метод	5.0	Закрепление отсутствует
4147	-	-	480699.95	1351074.12	Картометрический метод	5.0	Закрепление отсутствует
4148	-	-	480690.74	1351072.37	Картометрический метод	5.0	Закрепление отсутствует
4149	-	-	480674.89	1351104.12	Картометрический метод	5.0	Закрепление отсутствует
4150	-	-	480670.42	1351102.70	Картометрический метод	5.0	Закрепление отсутствует
4151	-	-	480646.51	1351095.11	Картометрический метод	5.0	Закрепление отсутствует
4152	-	-	480615.83	1351085.35	Картометрический метод	5.0	Закрепление отсутствует
4153	-	-	480602.03	1351080.96	Картометрический метод	5.0	Закрепление отсутствует
4154	-	-	480579.70	1351073.86	Картометрический метод	5.0	Закрепление отсутствует
4155	-	-	480552.09	1351065.09	Картометрический метод	5.0	Закрепление отсутствует
4156	-	-	480556.29	1351031.94	Картометрический метод	5.0	Закрепление отсутствует
4157	-	-	480570.40	1350999.47	Картометрический метод	5.0	Закрепление отсутствует
4158	-	-	480572.66	1350994.20	Картометрический метод	5.0	Закрепление отсутствует
4159	-	-	480590.17	1350953.39	Картометрический метод	5.0	Закрепление отсутствует
4160	-	-	480592.27	1350948.49	Картометрический метод	5.0	Закрепление отсутствует
4161	-	-	480635.32	1350848.15	Картометрический метод	5.0	Закрепление отсутствует
4162	-	-	480641.93	1350832.73	Картометрический метод	5.0	Закрепление отсутствует
4163	-	-	480738.94	1350606.61	Картометрический метод	5.0	Закрепление отсутствует
4164	-	-	480745.62	1350609.79	Картометрический метод	5.0	Закрепление отсутствует
4165	-	-	480766.05	1350619.52	Картометрический метод	5.0	Закрепление отсутствует
4166	-	-	480787.35	1350629.55	Картометрический метод	5.0	Закрепление отсутствует
4167	-	-	480804.77	1350637.83	Картометрический метод	5.0	Закрепление отсутствует
4168	-	-	480822.26	1350646.66	Картометрический метод	5.0	Закрепление отсутствует
4169	-	-	480843.32	1350657.29	Картометрический метод	5.0	Закрепление отсутствует



2. Сведения о характерных точках границ объекта							
Обозначение характерных точек границ	Существующие координаты, м		Измененные (уточненные) координаты, м		Метод определения координат характерной точки	Средняя квадратическая погрешность положения характерной точки (Mt), м	Описание обозначения точки на местности (при наличии)
	X	Y	X	Y			
1	2	3	4	5	6	7	8
4170	-	-	480860.57	1350666.00	Картометрический метод	5.0	Закрепление отсутствует
4171	-	-	480880.45	1350676.03	Картометрический метод	5.0	Закрепление отсутствует
4172	-	-	480898.20	1350684.99	Картометрический метод	5.0	Закрепление отсутствует
4173	-	-	480915.94	1350693.94	Картометрический метод	5.0	Закрепление отсутствует
4174	-	-	480934.08	1350703.09	Картометрический метод	5.0	Закрепление отсутствует
4175	-	-	480953.16	1350712.72	Картометрический метод	5.0	Закрепление отсутствует
4176	-	-	480969.56	1350721.00	Картометрический метод	5.0	Закрепление отсутствует
4177	-	-	480987.78	1350730.38	Картометрический метод	5.0	Закрепление отсутствует
4178	-	-	481006.01	1350739.76	Картометрический метод	5.0	Закрепление отсутствует
4179	-	-	481023.23	1350748.63	Картометрический метод	5.0	Закрепление отсутствует
4180	-	-	481043.38	1350759.00	Картометрический метод	5.0	Закрепление отсутствует
4181	-	-	481060.36	1350767.74	Картометрический метод	5.0	Закрепление отсутствует
4182	-	-	481080.43	1350778.07	Картометрический метод	5.0	Закрепление отсутствует
4183	-	-	481098.84	1350787.55	Картометрический метод	5.0	Закрепление отсутствует
4184	-	-	481116.52	1350796.65	Картометрический метод	5.0	Закрепление отсутствует
4185	-	-	481134.96	1350806.14	Картометрический метод	5.0	Закрепление отсутствует
4186	-	-	481152.63	1350815.23	Картометрический метод	5.0	Закрепление отсутствует
4187	-	-	481171.23	1350824.81	Картометрический метод	5.0	Закрепление отсутствует
4188	-	-	481173.59	1350831.77	Картометрический метод	5.0	Закрепление отсутствует
4189	-	-	481177.87	1350844.39	Картометрический метод	5.0	Закрепление отсутствует
4190	-	-	481181.97	1350856.45	Картометрический метод	5.0	Закрепление отсутствует
4191	-	-	481192.54	1350887.61	Картометрический метод	5.0	Закрепление отсутствует
4192	-	-	481183.23	1350895.52	Картометрический метод	5.0	Закрепление отсутствует
4193	-	-	481169.23	1350907.41	Картометрический метод	5.0	Закрепление отсутствует
4194	-	-	481153.92	1350920.40	Картометрический метод	5.0	Закрепление отсутствует

2. Сведения о характерных точках границ объекта							
Обозначение характерных точек границ	Существующие координаты, м		Измененные (уточненные) координаты, м		Метод определения координат характерной точки	Средняя квадратическая погрешность положения характерной точки (Mt), м	Описание обозначения точки на местности (при наличии)
	X	Y	X	Y			
1	2	3	4	5	6	7	8
4195	-	-	481138.50	1350933.50	Картометрический метод	5.0	Закрепление отсутствует
4196	-	-	481123.07	1350946.59	Картометрический метод	5.0	Закрепление отсутствует
4197	-	-	481107.39	1350959.91	Картометрический метод	5.0	Закрепление отсутствует
4198	-	-	481092.52	1350972.53	Картометрический метод	5.0	Закрепление отсутствует
4199	-	-	481076.49	1350986.14	Картометрический метод	5.0	Закрепление отсутствует
4200	-	-	481061.17	1350999.15	Картометрический метод	5.0	Закрепление отсутствует
4201	-	-	481047.72	1351010.57	Картометрический метод	5.0	Закрепление отсутствует
4202	-	-	481031.17	1351024.62	Картометрический метод	5.0	Закрепление отсутствует
4203	-	-	481020.24	1351033.90	Картометрический метод	5.0	Закрепление отсутствует
4204	-	-	481016.38	1351037.18	Картометрический метод	5.0	Закрепление отсутствует
4205	-	-	481000.71	1351050.48	Картометрический метод	5.0	Закрепление отсутствует
4206	-	-	480985.27	1351063.59	Картометрический метод	5.0	Закрепление отсутствует
4207	-	-	480969.85	1351076.68	Картометрический метод	5.0	Закрепление отсутствует
4208	-	-	480969.10	1351075.75	Картометрический метод	5.0	Закрепление отсутствует
4209	-	-	480966.99	1351077.52	Картометрический метод	5.0	Закрепление отсутствует
4210	-	-	480954.88	1351087.64	Картометрический метод	5.0	Закрепление отсутствует
4131	-	-	480939.70	1351100.13	Картометрический метод	5.0	Закрепление отсутствует
4211	-	-	475435.07	1363246.27	Картометрический метод	5.0	Закрепление отсутствует
4212	-	-	475411.39	1363235.84	Картометрический метод	5.0	Закрепление отсутствует
4213	-	-	475402.62	1363247.09	Картометрический метод	5.0	Закрепление отсутствует
4214	-	-	475393.87	1363258.31	Картометрический метод	5.0	Закрепление отсутствует
4215	-	-	475354.19	1363259.28	Картометрический метод	5.0	Закрепление отсутствует
4216	-	-	475364.46	1363243.49	Картометрический метод	5.0	Закрепление отсутствует
4217	-	-	475364.46	1363243.48	Картометрический метод	5.0	Закрепление отсутствует
4218	-	-	475374.09	1363237.73	Картометрический метод	5.0	Закрепление отсутствует

2. Сведения о характерных точках границ объекта							
Обозначение характерных точек границ	Существующие координаты, м		Измененные (уточненные) координаты, м		Метод определения координат характерной точки	Средняя квадратическая погрешность положения характерной точки (Mt), м	Описание обозначения точки на местности (при наличии)
	X	Y	X	Y			
1	2	3	4	5	6	7	8
4219	-	-	475398.13	1363223.38	Картометрический метод	5.0	Закрепление отсутствует
4220	-	-	475391.37	1363212.07	Картометрический метод	5.0	Закрепление отсутствует
4221	-	-	475427.31	1363192.27	Картометрический метод	5.0	Закрепление отсутствует
4222	-	-	475433.12	1363189.07	Картометрический метод	5.0	Закрепление отсутствует
4223	-	-	475421.47	1363174.25	Картометрический метод	5.0	Закрепление отсутствует
4224	-	-	475416.36	1363173.94	Картометрический метод	5.0	Закрепление отсутствует
4225	-	-	475416.35	1363173.94	Картометрический метод	5.0	Закрепление отсутствует
4226	-	-	475412.82	1363168.03	Картометрический метод	5.0	Закрепление отсутствует
4227	-	-	475408.99	1363161.61	Картометрический метод	5.0	Закрепление отсутствует
4228	-	-	475402.57	1363150.85	Картометрический метод	5.0	Закрепление отсутствует
4229	-	-	475378.54	1363165.20	Картометрический метод	5.0	Закрепление отсутствует
4230	-	-	475370.67	1363158.38	Картометрический метод	5.0	Закрепление отсутствует
4231	-	-	475346.86	1363137.52	Картометрический метод	5.0	Закрепление отсутствует
4232	-	-	475312.52	1363158.03	Картометрический метод	5.0	Закрепление отсутствует
4233	-	-	475296.15	1363161.95	Картометрический метод	5.0	Закрепление отсутствует
4234	-	-	475252.01	1363087.93	Картометрический метод	5.0	Закрепление отсутствует
4235	-	-	475232.65	1363089.29	Картометрический метод	5.0	Закрепление отсутствует
4236	-	-	475181.63	1363095.06	Картометрический метод	5.0	Закрепление отсутствует
4237	-	-	475132.01	1363101.34	Картометрический метод	5.0	Закрепление отсутствует
4238	-	-	475088.26	1363106.86	Картометрический метод	5.0	Закрепление отсутствует
4239	-	-	475086.63	1363104.97	Картометрический метод	5.0	Закрепление отсутствует
4240	-	-	475066.31	1363079.54	Картометрический метод	5.0	Закрепление отсутствует
4241	-	-	475039.71	1363046.16	Картометрический метод	5.0	Закрепление отсутствует
4242	-	-	475022.08	1363017.50	Картометрический метод	5.0	Закрепление отсутствует
4243	-	-	475011.31	1362999.35	Картометрический метод	5.0	Закрепление отсутствует

2. Сведения о характерных точках границ объекта							
Обозначение характерных точек границ	Существующие координаты, м		Измененные (уточненные) координаты, м		Метод определения координат характерной точки	Средняя квадратическая погрешность положения характерной точки (Mt), м	Описание обозначения точки на местности (при наличии)
	X	Y	X	Y			
1	2	3	4	5	6	7	8
4244	-	-	474996.85	1362974.99	Картометрический метод	5.0	Закрепление отсутствует
4245	-	-	475052.96	1362920.39	Картометрический метод	5.0	Закрепление отсутствует
4246	-	-	475069.93	1362900.70	Картометрический метод	5.0	Закрепление отсутствует
4247	-	-	475085.78	1362883.76	Картометрический метод	5.0	Закрепление отсутствует
4248	-	-	475115.55	1362851.94	Картометрический метод	5.0	Закрепление отсутствует
4249	-	-	475128.75	1362812.27	Картометрический метод	5.0	Закрепление отсутствует
4250	-	-	475155.80	1362831.41	Картометрический метод	5.0	Закрепление отсутствует
4251	-	-	475191.38	1362856.57	Картометрический метод	5.0	Закрепление отсутствует
4252	-	-	475188.74	1362864.51	Картометрический метод	5.0	Закрепление отсутствует
4253	-	-	475188.73	1362864.54	Картометрический метод	5.0	Закрепление отсутствует
4254	-	-	475200.22	1362886.37	Картометрический метод	5.0	Закрепление отсутствует
4255	-	-	475194.22	1362894.85	Картометрический метод	5.0	Закрепление отсутствует
4256	-	-	475188.22	1362903.34	Картометрический метод	5.0	Закрепление отсутствует
4257	-	-	475204.55	1362914.88	Картометрический метод	5.0	Закрепление отсутствует
4258	-	-	475229.04	1362932.21	Картометрический метод	5.0	Закрепление отсутствует
4259	-	-	475232.03	1362953.06	Картометрический метод	5.0	Закрепление отсутствует
4260	-	-	475254.72	1362974.21	Картометрический метод	5.0	Закрепление отсутствует
4261	-	-	475264.84	1363002.80	Картометрический метод	5.0	Закрепление отсутствует
4262	-	-	475287.40	1362997.25	Картометрический метод	5.0	Закрепление отсутствует
4263	-	-	475312.31	1362991.11	Картометрический метод	5.0	Закрепление отсутствует
4264	-	-	475312.32	1362991.11	Картометрический метод	5.0	Закрепление отсутствует
4265	-	-	475312.32	1362991.11	Картометрический метод	5.0	Закрепление отсутствует
4266	-	-	475323.86	1362999.28	Картометрический метод	5.0	Закрепление отсутствует
4267	-	-	475323.87	1362999.29	Картометрический метод	5.0	Закрепление отсутствует
4268	-	-	475328.64	1363002.66	Картометрический метод	5.0	Закрепление отсутствует

2. Сведения о характерных точках границ объекта							
Обозначение характерных точек границ	Существующие координаты, м		Измененные (уточненные) координаты, м		Метод определения координат характерной точки	Средняя квадратическая погрешность положения характерной точки (Mt), м	Описание обозначения точки на местности (при наличии)
	X	Y	X	Y			
1	2	3	4	5	6	7	8
4269	-	-	475328.65	1363002.67	Картометрический метод	5.0	Закрепление отсутствует
4270	-	-	475339.86	1363010.60	Картометрический метод	5.0	Закрепление отсутствует
4271	-	-	475351.19	1363023.61	Картометрический метод	5.0	Закрепление отсутствует
4272	-	-	475370.90	1363011.95	Картометрический метод	5.0	Закрепление отсутствует
4273	-	-	475390.78	1363034.55	Картометрический метод	5.0	Закрепление отсутствует
4274	-	-	475380.20	1363045.13	Картометрический метод	5.0	Закрепление отсутствует
4275	-	-	475384.36	1363054.39	Картометрический метод	5.0	Закрепление отсутствует
4276	-	-	475389.72	1363066.30	Картометрический метод	5.0	Закрепление отсутствует
4277	-	-	475410.67	1363068.49	Картометрический метод	5.0	Закрепление отсутствует
4278	-	-	475419.15	1363069.38	Картометрический метод	5.0	Закрепление отсутствует
4279	-	-	475443.96	1363071.98	Картометрический метод	5.0	Закрепление отсутствует
4280	-	-	475449.15	1363075.65	Картометрический метод	5.0	Закрепление отсутствует
4281	-	-	475454.34	1363079.32	Картометрический метод	5.0	Закрепление отсутствует
4282	-	-	475476.39	1363094.91	Картометрический метод	5.0	Закрепление отсутствует
4283	-	-	475498.43	1363110.50	Картометрический метод	5.0	Закрепление отсутствует
4284	-	-	475508.02	1363117.29	Картометрический метод	5.0	Закрепление отсутствует
4285	-	-	475511.00	1363119.39	Картометрический метод	5.0	Закрепление отсутствует
4286	-	-	475509.65	1363139.61	Картометрический метод	5.0	Закрепление отсутствует
4287	-	-	475509.32	1363170.02	Картометрический метод	5.0	Закрепление отсутствует
4288	-	-	475483.32	1363218.20	Картометрический метод	5.0	Закрепление отсутствует
4289	-	-	475481.15	1363256.18	Картометрический метод	5.0	Закрепление отсутствует
4290	-	-	475442.65	1363257.12	Картометрический метод	5.0	Закрепление отсутствует
4291	-	-	475437.35	1363247.28	Картометрический метод	5.0	Закрепление отсутствует
4211	-	-	475435.07	1363246.27	Картометрический метод	5.0	Закрепление отсутствует
4292	-	-	476347.71	1364569.12	Картометрический метод	5.0	Закрепление отсутствует

2. Сведения о характерных точках границ объекта							
Обозначение характерных точек границ	Существующие координаты, м		Измененные (уточненные) координаты, м		Метод определения координат характерной точки	Средняя квадратическая погрешность положения характерной точки (Mt), м	Описание обозначения точки на местности (при наличии)
	X	Y	X	Y			
1	2	3	4	5	6	7	8
4293	-	-	476299.35	1364558.51	Картометрический метод	5.0	Закрепление отсутствует
4294	-	-	476228.20	1364585.63	Картометрический метод	5.0	Закрепление отсутствует
4295	-	-	476205.88	1364597.40	Картометрический метод	5.0	Закрепление отсутствует
4296	-	-	476178.89	1364583.11	Картометрический метод	5.0	Закрепление отсутствует
4297	-	-	476160.73	1364555.24	Картометрический метод	5.0	Закрепление отсутствует
4298	-	-	476155.89	1364546.45	Картометрический метод	5.0	Закрепление отсутствует
4299	-	-	476134.85	1364508.21	Картометрический метод	5.0	Закрепление отсутствует
4300	-	-	476117.79	1364477.20	Картометрический метод	5.0	Закрепление отсутствует
4301	-	-	476108.98	1364461.19	Картометрический метод	5.0	Закрепление отсутствует
4302	-	-	476103.54	1364451.31	Картометрический метод	5.0	Закрепление отсутствует
4303	-	-	476102.19	1364448.84	Картометрический метод	5.0	Закрепление отсутствует
4304	-	-	476113.70	1364406.67	Картометрический метод	5.0	Закрепление отсутствует
4305	-	-	476105.56	1364383.37	Картометрический метод	5.0	Закрепление отсутствует
4306	-	-	476051.25	1364336.80	Картометрический метод	5.0	Закрепление отсутствует
4307	-	-	476005.77	1364313.88	Картометрический метод	5.0	Закрепление отсутствует
4308	-	-	476031.02	1364289.18	Картометрический метод	5.0	Закрепление отсутствует
4309	-	-	476036.58	1364280.45	Картометрический метод	5.0	Закрепление отсутствует
4310	-	-	476031.82	1364270.92	Картометрический метод	5.0	Закрепление отсутствует
4311	-	-	476022.29	1364254.26	Картометрический метод	5.0	Закрепление отсутствует
4312	-	-	476015.94	1364236.00	Картометрический метод	5.0	Закрепление отсутствует
4313	-	-	476021.50	1364208.22	Картометрический метод	5.0	Закрепление отсутствует
4314	-	-	475990.05	1364205.00	Картометрический метод	5.0	Закрепление отсутствует
4315	-	-	476003.04	1364193.08	Картометрический метод	5.0	Закрепление отсутствует
4316	-	-	476030.85	1364161.70	Картометрический метод	5.0	Закрепление отсутствует
4317	-	-	475994.32	1364084.08	Картометрический метод	5.0	Закрепление отсутствует

2. Сведения о характерных точках границ объекта							
Обозначение характерных точек границ	Существующие координаты, м		Измененные (уточненные) координаты, м		Метод определения координат характерной точки	Средняя квадратическая погрешность положения характерной точки (Mt), м	Описание обозначения точки на местности (при наличии)
	X	Y	X	Y			
1	2	3	4	5	6	7	8
4318	-	-	475972.42	1364069.59	Картометрический метод	5.0	Закрепление отсутствует
4319	-	-	475969.97	1364067.97	Картометрический метод	5.0	Закрепление отсутствует
4320	-	-	475962.74	1364063.18	Картометрический метод	5.0	Закрепление отсутствует
4321	-	-	475939.98	1364048.11	Картометрический метод	5.0	Закрепление отсутствует
4322	-	-	475900.64	1364052.33	Картометрический метод	5.0	Закрепление отсутствует
4323	-	-	475880.07	1364064.27	Картометрический метод	5.0	Закрепление отсутствует
4324	-	-	475845.87	1364039.97	Картометрический метод	5.0	Закрепление отсутствует
4325	-	-	475857.51	1364028.33	Картометрический метод	5.0	Закрепление отсутствует
4326	-	-	475876.56	1364011.39	Картометрический метод	5.0	Закрепление отсутствует
4327	-	-	475861.74	1364003.99	Картометрический метод	5.0	Закрепление отсутствует
4328	-	-	475851.16	1363990.23	Картометрический метод	5.0	Закрепление отсутствует
4329	-	-	475825.76	1363934.14	Картометрический метод	5.0	Закрепление отсутствует
4330	-	-	475795.07	1363916.14	Картометрический метод	5.0	Закрепление отсутствует
4331	-	-	475780.25	1363900.27	Картометрический метод	5.0	Закрепление отсутствует
4332	-	-	475790.83	1363883.34	Картометрический метод	5.0	Закрепление отсутствует
4333	-	-	475794.16	1363874.78	Картометрический метод	5.0	Закрепление отсутствует
4334	-	-	475788.08	1363864.40	Картометрический метод	5.0	Закрепление отсутствует
4335	-	-	475737.92	1363872.75	Картометрический метод	5.0	Закрепление отсутствует
4336	-	-	475714.63	1363870.64	Картометрический метод	5.0	Закрепление отсутствует
4337	-	-	475708.28	1363853.70	Картометрический метод	5.0	Закрепление отсутствует
4338	-	-	475724.16	1363832.54	Картометрический метод	5.0	Закрепление отсутствует
4339	-	-	475751.67	1363819.84	Картометрический метод	5.0	Закрепление отсутствует
4340	-	-	475758.30	1363815.70	Картометрический метод	5.0	Закрепление отсутствует
4341	-	-	475760.14	1363814.54	Картометрический метод	5.0	Закрепление отсутствует
4342	-	-	475764.38	1363806.34	Картометрический метод	5.0	Закрепление отсутствует

2. Сведения о характерных точках границ объекта							
Обозначение характерных точек границ	Существующие координаты, м		Измененные (уточненные) координаты, м		Метод определения координат характерной точки	Средняя квадратическая погрешность положения характерной точки (Mt), м	Описание обозначения точки на местности (при наличии)
	X	Y	X	Y			
1	2	3	4	5	6	7	8
4343	-	-	475768.72	1363797.94	Картометрический метод	5.0	Закрепление отсутствует
4344	-	-	475778.29	1363779.41	Картометрический метод	5.0	Закрепление отсутствует
4345	-	-	475776.66	1363754.46	Картометрический метод	5.0	Закрепление отсутствует
4346	-	-	475765.96	1363752.03	Картометрический метод	5.0	Закрепление отсутствует
4347	-	-	475764.75	1363731.99	Картометрический метод	5.0	Закрепление отсутствует
4348	-	-	475775.20	1363731.99	Картометрический метод	5.0	Закрепление отсутствует
4349	-	-	475785.54	1363731.99	Картометрический метод	5.0	Закрепление отсутствует
4350	-	-	475773.41	1363704.57	Картометрический метод	5.0	Закрепление отсутствует
4351	-	-	475792.95	1363702.36	Картометрический метод	5.0	Закрепление отсутствует
4352	-	-	475794.45	1363703.20	Картометрический метод	5.0	Закрепление отсутствует
4353	-	-	475808.91	1363711.23	Картометрический метод	5.0	Закрепление отсутствует
4354	-	-	475809.16	1363715.09	Картометрический метод	5.0	Закрепление отсутствует
4355	-	-	475815.16	1363714.70	Картометрический метод	5.0	Закрепление отсутствует
4356	-	-	475831.05	1363723.53	Картометрический метод	5.0	Закрепление отсутствует
4357	-	-	475843.36	1363722.41	Картометрический метод	5.0	Закрепление отсутствует
4358	-	-	475853.32	1363721.50	Картометрический метод	5.0	Закрепление отсутствует
4359	-	-	475853.95	1363731.15	Картометрический метод	5.0	Закрепление отсутствует
4360	-	-	475891.92	1363728.67	Картометрический метод	5.0	Закрепление отсутствует
4361	-	-	475891.22	1363718.06	Картометрический метод	5.0	Закрепление отсутствует
4362	-	-	475907.09	1363716.61	Картометрический метод	5.0	Закрепление отсутствует
4363	-	-	475922.95	1363715.17	Картометрический метод	5.0	Закрепление отсутствует
4364	-	-	475947.47	1363712.94	Картометрический метод	5.0	Закрепление отсутствует
4365	-	-	475950.64	1363698.13	Картометрический метод	5.0	Закрепление отсутствует
4366	-	-	475931.69	1363667.01	Картометрический метод	5.0	Закрепление отсутствует
4367	-	-	475930.25	1363657.68	Картометрический метод	5.0	Закрепление отсутствует



2. Сведения о характерных точках границ объекта							
Обозначение характерных точек границ	Существующие координаты, м		Измененные (уточненные) координаты, м		Метод определения координат характерной точки	Средняя квадратическая погрешность положения характерной точки (Mt), м	Описание обозначения точки на местности (при наличии)
	X	Y	X	Y			
1	2	3	4	5	6	7	8
4368	-	-	475920.80	1363649.13	Картометрический метод	5.0	Закрепление отсутствует
4369	-	-	475908.17	1363642.35	Картометрический метод	5.0	Закрепление отсутствует
4370	-	-	475897.72	1363636.74	Картометрический метод	5.0	Закрепление отсутствует
4371	-	-	475851.16	1363669.55	Картометрический метод	5.0	Закрепление отсутствует
4372	-	-	475835.28	1363670.61	Картометрический метод	5.0	Закрепление отсутствует
4373	-	-	475828.93	1363655.79	Картометрический метод	5.0	Закрепление отсутствует
4374	-	-	475861.74	1363616.64	Картометрический метод	5.0	Закрепление отсутствует
4375	-	-	475866.44	1363564.55	Картометрический метод	5.0	Закрепление отсутствует
4376	-	-	475901.62	1363559.96	Картометрический метод	5.0	Закрепление отсутствует
4377	-	-	475899.78	1363545.83	Картометрический метод	5.0	Закрепление отсутствует
4378	-	-	475919.14	1363527.32	Картометрический метод	5.0	Закрепление отсутствует
4379	-	-	475928.72	1363526.07	Картометрический метод	5.0	Закрепление отсутствует
4380	-	-	475927.80	1363519.04	Картометрический метод	5.0	Закрепление отсутствует
4381	-	-	475942.10	1363505.37	Картометрический метод	5.0	Закрепление отсутствует
4382	-	-	475945.37	1363529.34	Картометрический метод	5.0	Закрепление отсутствует
4383	-	-	475970.33	1363712.46	Картометрический метод	5.0	Закрепление отсутствует
4384	-	-	476022.12	1363853.23	Картометрический метод	5.0	Закрепление отсутствует
4385	-	-	476249.87	1363951.11	Картометрический метод	5.0	Закрепление отсутствует
4386	-	-	476328.79	1364084.47	Картометрический метод	5.0	Закрепление отсутствует
4387	-	-	476324.96	1364085.86	Картометрический метод	5.0	Закрепление отсутствует
4388	-	-	476415.11	1364215.71	Картометрический метод	5.0	Закрепление отсутствует
4389	-	-	476456.48	1364322.12	Картометрический метод	5.0	Закрепление отсутствует
4390	-	-	476514.17	1364429.11	Картометрический метод	5.0	Закрепление отсутствует
4391	-	-	476475.80	1364476.20	Картометрический метод	5.0	Закрепление отсутствует
4392	-	-	476426.11	1364528.04	Картометрический метод	5.0	Закрепление отсутствует

2. Сведения о характерных точках границ объекта							
Обозначение характерных точек границ	Существующие координаты, м		Измененные (уточненные) координаты, м		Метод определения координат характерной точки	Средняя квадратическая погрешность положения характерной точки (Mt), м	Описание обозначения точки на местности (при наличии)
	X	Y	X	Y			
1	2	3	4	5	6	7	8
4393	-	-	476388.44	1364575.96	Картометрический метод	5.0	Закрепление отсутствует
4292	-	-	476347.71	1364569.12	Картометрический метод	5.0	Закрепление отсутствует
4394	-	-	470377.72	1347276.86	Картометрический метод	5.0	Закрепление отсутствует
4395	-	-	470375.30	1347258.27	Картометрический метод	5.0	Закрепление отсутствует
4396	-	-	470390.96	1347250.29	Картометрический метод	5.0	Закрепление отсутствует
4397	-	-	470400.62	1347278.51	Картометрический метод	5.0	Закрепление отсутствует
4398	-	-	470393.77	1347278.02	Картометрический метод	5.0	Закрепление отсутствует
4394	-	-	470377.72	1347276.86	Картометрический метод	5.0	Закрепление отсутствует
4399	-	-	470486.69	1348002.67	Картометрический метод	5.0	Закрепление отсутствует
4400	-	-	470486.41	1348000.49	Картометрический метод	5.0	Закрепление отсутствует
4401	-	-	470486.27	1347999.43	Картометрический метод	5.0	Закрепление отсутствует
4402	-	-	470511.92	1347983.09	Картометрический метод	5.0	Закрепление отсутствует
4403	-	-	470513.88	1347982.61	Картометрический метод	5.0	Закрепление отсутствует
4404	-	-	470522.46	1347980.52	Картометрический метод	5.0	Закрепление отсутствует
4405	-	-	470513.20	1347986.26	Картометрический метод	5.0	Закрепление отсутствует
4406	-	-	470511.73	1347983.93	Картометрический метод	5.0	Закрепление отсутствует
4407	-	-	470501.16	1347990.55	Картометрический метод	5.0	Закрепление отсутствует
4408	-	-	470501.86	1347993.28	Картометрический метод	5.0	Закрепление отсутствует
4399	-	-	470486.69	1348002.67	Картометрический метод	5.0	Закрепление отсутствует
4409	-	-	464809.01	1360873.13	Картометрический метод	5.0	Закрепление отсутствует
4410	-	-	464795.43	1360811.35	Картометрический метод	5.0	Закрепление отсутствует
4411	-	-	464799.13	1360795.09	Картометрический метод	5.0	Закрепление отсутствует
4412	-	-	464802.49	1360815.50	Картометрический метод	5.0	Закрепление отсутствует
4413	-	-	464811.82	1360842.44	Картометрический метод	5.0	Закрепление отсутствует
4414	-	-	464814.92	1360874.56	Картометрический метод	5.0	Закрепление отсутствует

2. Сведения о характерных точках границ объекта							
Обозначение характерных точек границ	Существующие координаты, м		Измененные (уточненные) координаты, м		Метод определения координат характерной точки	Средняя квадратическая погрешность положения характерной точки (Mt), м	Описание обозначения точки на местности (при наличии)
	X	Y	X	Y			
1	2	3	4	5	6	7	8
4415	-	-	464814.89	1360875.27	Картометрический метод	5.0	Закрепление отсутствует
4416	-	-	464813.97	1360895.30	Картометрический метод	5.0	Закрепление отсутствует
4409	-	-	464809.01	1360873.13	Картометрический метод	5.0	Закрепление отсутствует
4417	-	-	464751.71	1361058.49	Картометрический метод	5.0	Закрепление отсутствует
4418	-	-	464745.50	1361086.47	Картометрический метод	5.0	Закрепление отсутствует
4419	-	-	464746.53	1361106.15	Картометрический метод	5.0	Закрепление отсутствует
4420	-	-	464737.21	1361114.44	Картометрический метод	5.0	Закрепление отсутствует
4421	-	-	464723.43	1361112.91	Картометрический метод	5.0	Закрепление отсутствует
4422	-	-	464718.29	1361112.34	Картометрический метод	5.0	Закрепление отсутствует
4423	-	-	464709.99	1361110.32	Картометрический метод	5.0	Закрепление отсутствует
4424	-	-	464740.60	1361069.06	Картометрический метод	5.0	Закрепление отсутствует
4425	-	-	464771.84	1361026.96	Картометрический метод	5.0	Закрепление отсутствует
4426	-	-	464803.56	1360984.20	Картометрический метод	5.0	Закрепление отсутствует
4427	-	-	464812.64	1360942.66	Картометрический метод	5.0	Закрепление отсутствует
4428	-	-	464814.88	1360978.11	Картометрический метод	5.0	Закрепление отсутствует
4429	-	-	464815.44	1360986.99	Картометрический метод	5.0	Закрепление отсутствует
4430	-	-	464810.26	1361004.09	Картометрический метод	5.0	Закрепление отсутствует
4431	-	-	464801.45	1361016.00	Картометрический метод	5.0	Закрепление отсутствует
4432	-	-	464780.73	1361025.33	Картометрический метод	5.0	Закрепление отсутствует
4433	-	-	464769.33	1361035.69	Картометрический метод	5.0	Закрепление отсутствует
4417	-	-	464751.71	1361058.49	Картометрический метод	5.0	Закрепление отсутствует
4434	-	-	464902.48	1360724.82	Картометрический метод	5.0	Закрепление отсутствует
4435	-	-	464902.02	1360729.59	Картометрический метод	5.0	Закрепление отсутствует
4436	-	-	464902.02	1360729.59	Картометрический метод	5.0	Закрепление отсутствует
4437	-	-	464900.93	1360740.89	Картометрический метод	5.0	Закрепление отсутствует

2. Сведения о характерных точках границ объекта							
Обозначение характерных точек границ	Существующие координаты, м		Измененные (уточненные) координаты, м		Метод определения координат характерной точки	Средняя квадратическая погрешность положения характерной точки (Mt), м	Описание обозначения точки на местности (при наличии)
	X	Y	X	Y			
1	2	3	4	5	6	7	8
4438	-	-	464891.60	1360748.14	Картометрический метод	5.0	Закрепление отсутствует
4439	-	-	464890.89	1360747.39	Картометрический метод	5.0	Закрепление отсутствует
4440	-	-	464882.28	1360738.30	Картометрический метод	5.0	Закрепление отсутствует
4441	-	-	464881.64	1360730.53	Картометрический метод	5.0	Закрепление отсутствует
4442	-	-	464885.59	1360729.27	Картометрический метод	5.0	Закрепление отсутствует
4443	-	-	464900.08	1360713.39	Картометрический метод	5.0	Закрепление отсутствует
4444	-	-	464905.13	1360707.85	Картометрический метод	5.0	Закрепление отсутствует
4445	-	-	464906.73	1360703.19	Картометрический метод	5.0	Закрепление отсутствует
4434	-	-	464902.48	1360724.82	Картометрический метод	5.0	Закрепление отсутствует
4446	-	-	464922.17	1360687.00	Картометрический метод	5.0	Закрепление отсутствует
4447	-	-	464908.64	1360697.64	Картометрический метод	5.0	Закрепление отсутствует
4448	-	-	464910.33	1360692.72	Картометрический метод	5.0	Закрепление отсутствует
4449	-	-	464908.30	1360671.76	Картометрический метод	5.0	Закрепление отсутствует
4450	-	-	464914.37	1360652.34	Картометрический метод	5.0	Закрепление отсутствует
4451	-	-	464922.59	1360632.56	Картометрический метод	5.0	Закрепление отсутствует
4452	-	-	464925.28	1360637.26	Картометрический метод	5.0	Закрепление отсутствует
4453	-	-	464928.73	1360639.19	Картометрический метод	5.0	Закрепление отсутствует
4454	-	-	464955.85	1360654.36	Картометрический метод	5.0	Закрепление отсутствует
4455	-	-	464959.48	1360667.31	Картометрический метод	5.0	Закрепление отсутствует
4456	-	-	464942.38	1360678.19	Картометрический метод	5.0	Закрепление отсутствует
4457	-	-	464928.70	1360684.15	Картометрический метод	5.0	Закрепление отсутствует
4446	-	-	464922.17	1360687.00	Картометрический метод	5.0	Закрепление отсутствует
4458	-	-	465034.08	1360621.72	Картометрический метод	5.0	Закрепление отсутствует
4459	-	-	465028.61	1360613.69	Картометрический метод	5.0	Закрепление отсутствует
4460	-	-	465041.00	1360614.62	Картометрический метод	5.0	Закрепление отсутствует

2. Сведения о характерных точках границ объекта							
Обозначение характерных точек границ	Существующие координаты, м		Измененные (уточненные) координаты, м		Метод определения координат характерной точки	Средняя квадратическая погрешность положения характерной точки (Mt), м	Описание обозначения точки на местности (при наличии)
	X	Y	X	Y			
1	2	3	4	5	6	7	8
4461	-	-	465076.25	1360613.75	Картометрический метод	5.0	Закрепление отсутствует
4462	-	-	465074.50	1360626.38	Картометрический метод	5.0	Закрепление отсутствует
4463	-	-	465062.58	1360635.19	Картометрический метод	5.0	Закрепление отсутствует
4464	-	-	465049.63	1360636.23	Картометрический метод	5.0	Закрепление отсутствует
4458	-	-	465034.08	1360621.72	Картометрический метод	5.0	Закрепление отсутствует
4465	-	-	465204.77	1360458.60	Картометрический метод	5.0	Закрепление отсутствует
4466	-	-	465200.40	1360468.88	Картометрический метод	5.0	Закрепление отсутствует
4467	-	-	465200.91	1360490.12	Картометрический метод	5.0	Закрепление отсутствует
4468	-	-	465200.19	1360506.39	Картометрический метод	5.0	Закрепление отсутствует
4469	-	-	465192.59	1360508.67	Картометрический метод	5.0	Закрепление отсутствует
4470	-	-	465187.07	1360507.97	Картометрический метод	5.0	Закрепление отсутствует
4471	-	-	465180.14	1360507.10	Картометрический метод	5.0	Закрепление отсутствует
4472	-	-	465167.86	1360502.01	Картометрический метод	5.0	Закрепление отсутствует
4473	-	-	465159.62	1360496.04	Картометрический метод	5.0	Закрепление отсутствует
4474	-	-	465156.76	1360486.89	Картометрический метод	5.0	Закрепление отсутствует
4475	-	-	465163.77	1360477.35	Картометрический метод	5.0	Закрепление отсутствует
4476	-	-	465173.09	1360473.08	Картометрический метод	5.0	Закрепление отсутствует
4477	-	-	465197.87	1360461.75	Картометрический метод	5.0	Закрепление отсутствует
4465	-	-	465204.77	1360458.60	Картометрический метод	5.0	Закрепление отсутствует
4478	-	-	465128.90	1360403.43	Картометрический метод	5.0	Закрепление отсутствует
4479	-	-	465126.66	1360356.75	Картометрический метод	5.0	Закрепление отсутствует
4480	-	-	465138.16	1360342.95	Картометрический метод	5.0	Закрепление отсутствует
4481	-	-	465150.14	1360357.04	Картометрический метод	5.0	Закрепление отсутствует
4482	-	-	465152.21	1360359.46	Картометрический метод	5.0	Закрепление отсутствует
4483	-	-	465153.88	1360363.15	Картометрический метод	5.0	Закрепление отсутствует

2. Сведения о характерных точках границ объекта							
Обозначение характерных точек границ	Существующие координаты, м		Измененные (уточненные) координаты, м		Метод определения координат характерной точки	Средняя квадратическая погрешность положения характерной точки (Mt), м	Описание обозначения точки на местности (при наличии)
	X	Y	X	Y			
1	2	3	4	5	6	7	8
4484	-	-	465157.12	1360368.84	Картометрический метод	5.0	Закрепление отсутствует
4485	-	-	465161.32	1360373.74	Картометрический метод	5.0	Закрепление отсутствует
4486	-	-	465167.10	1360378.28	Картометрический метод	5.0	Закрепление отсутствует
4487	-	-	465167.72	1360378.77	Картометрический метод	5.0	Закрепление отсутствует
4488	-	-	465174.33	1360383.46	Картометрический метод	5.0	Закрепление отсутствует
4489	-	-	465177.54	1360385.73	Картометрический метод	5.0	Закрепление отсутствует
4490	-	-	465180.91	1360387.76	Картометрический метод	5.0	Закрепление отсутствует
4491	-	-	465182.89	1360388.11	Картометрический метод	5.0	Закрепление отсутствует
4492	-	-	465184.93	1360387.67	Картометрический метод	5.0	Закрепление отсутствует
4493	-	-	465187.21	1360386.75	Картометрический метод	5.0	Закрепление отсутствует
4494	-	-	465189.67	1360385.75	Картометрический метод	5.0	Закрепление отсутствует
4495	-	-	465191.36	1360384.04	Картометрический метод	5.0	Закрепление отсутствует
4496	-	-	465192.41	1360380.44	Картометрический метод	5.0	Закрепление отсутствует
4497	-	-	465196.32	1360379.86	Картометрический метод	5.0	Закрепление отсутствует
4498	-	-	465207.13	1360378.28	Картометрический метод	5.0	Закрепление отсутствует
4499	-	-	465214.10	1360376.54	Картометрический метод	5.0	Закрепление отсутствует
4500	-	-	465210.93	1360385.86	Картометрический метод	5.0	Закрепление отсутствует
4501	-	-	465198.30	1360403.26	Картометрический метод	5.0	Закрепление отсутствует
4502	-	-	465185.39	1360428.23	Картометрический метод	5.0	Закрепление отсутствует
4503	-	-	465168.39	1360450.11	Картометрический метод	5.0	Закрепление отсутствует
4504	-	-	465165.57	1360452.82	Картометрический метод	5.0	Закрепление отсутствует
4505	-	-	465156.72	1360461.33	Картометрический метод	5.0	Закрепление отсутствует
4506	-	-	465144.61	1360458.63	Картометрический метод	5.0	Закрепление отсутствует
4507	-	-	465137.12	1360457.36	Картометрический метод	5.0	Закрепление отсутствует
4508	-	-	465131.14	1360442.03	Картометрический метод	5.0	Закрепление отсутствует

2. Сведения о характерных точках границ объекта							
Обозначение характерных точек границ	Существующие координаты, м		Измененные (уточненные) координаты, м		Метод определения координат характерной точки	Средняя квадратическая погрешность положения характерной точки (Mt), м	Описание обозначения точки на местности (при наличии)
	X	Y	X	Y			
1	2	3	4	5	6	7	8
4478	-	-	465128.90	1360403.43	Картометрический метод	5.0	Закрепление отсутствует
4509	-	-	465346.89	1359707.08	Картометрический метод	5.0	Закрепление отсутствует
4510	-	-	465341.82	1359696.36	Картометрический метод	5.0	Закрепление отсутствует
4511	-	-	465347.97	1359684.36	Картометрический метод	5.0	Закрепление отсутствует
4512	-	-	465355.90	1359677.51	Картометрический метод	5.0	Закрепление отсутствует
4513	-	-	465364.18	1359676.95	Картометрический метод	5.0	Закрепление отсутствует
4514	-	-	465353.37	1359692.38	Картометрический метод	5.0	Закрепление отсутствует
4515	-	-	465351.25	1359709.34	Картометрический метод	5.0	Закрепление отсутствует
4509	-	-	465346.89	1359707.08	Картометрический метод	5.0	Закрепление отсутствует
4516	-	-	465467.02	1359649.40	Картометрический метод	5.0	Закрепление отсутствует
4517	-	-	465455.58	1359651.19	Картометрический метод	5.0	Закрепление отсутствует
4518	-	-	465443.06	1359649.05	Картометрический метод	5.0	Закрепление отсутствует
4519	-	-	465433.40	1359636.88	Картометрический метод	5.0	Закрепление отсутствует
4520	-	-	465432.33	1359622.22	Картометрический метод	5.0	Закрепление отсутствует
4521	-	-	465437.34	1359609.70	Картометрический метод	5.0	Закрепление отсутствует
4522	-	-	465449.14	1359602.19	Картометрический метод	5.0	Закрепление отсутствует
4523	-	-	465461.66	1359600.40	Картометрический метод	5.0	Закрепление отсутствует
4524	-	-	465463.65	1359598.83	Картометрический метод	5.0	Закрепление отсутствует
4525	-	-	465463.51	1359602.04	Картометрический метод	5.0	Закрепление отсутствует
4526	-	-	465469.62	1359614.83	Картометрический метод	5.0	Закрепление отсутствует
4527	-	-	465481.29	1359626.44	Картометрический метод	5.0	Закрепление отсутствует
4528	-	-	465482.44	1359627.03	Картометрический метод	5.0	Закрепление отсутствует
4529	-	-	465491.49	1359631.73	Картометрический метод	5.0	Закрепление отсутствует
4530	-	-	465482.76	1359640.46	Картометрический метод	5.0	Закрепление отсутствует
4531	-	-	465475.25	1359646.18	Картометрический метод	5.0	Закрепление отсутствует

2. Сведения о характерных точках границ объекта							
Обозначение характерных точек границ	Существующие координаты, м		Измененные (уточненные) координаты, м		Метод определения координат характерной точки	Средняя квадратическая погрешность положения характерной точки (Mt), м	Описание обозначения точки на местности (при наличии)
	X	Y	X	Y			
1	2	3	4	5	6	7	8
4516	-	-	465467.02	1359649.40	Картометрический метод	5.0	Закрепление отсутствует
4532	-	-	466423.81	1357124.41	Картометрический метод	5.0	Закрепление отсутствует
4533	-	-	466508.82	1357052.63	Картометрический метод	5.0	Закрепление отсутствует
4534	-	-	466508.89	1357053.12	Картометрический метод	5.0	Закрепление отсутствует
4535	-	-	466515.58	1357053.40	Картометрический метод	5.0	Закрепление отсутствует
4536	-	-	466518.57	1357073.64	Картометрический метод	5.0	Закрепление отсутствует
4537	-	-	466520.40	1357138.18	Картометрический метод	5.0	Закрепление отсутствует
4538	-	-	466528.21	1357200.85	Картометрический метод	5.0	Закрепление отсутствует
4539	-	-	466530.22	1357216.96	Картометрический метод	5.0	Закрепление отсутствует
4540	-	-	466531.03	1357220.28	Картометрический метод	5.0	Закрепление отсутствует
4541	-	-	466538.53	1357251.22	Картометрический метод	5.0	Закрепление отсутствует
4542	-	-	466539.83	1357274.34	Картометрический метод	5.0	Закрепление отсутствует
4543	-	-	466536.13	1357302.92	Картометрический метод	5.0	Закрепление отсутствует
4544	-	-	466526.26	1357318.18	Картометрический метод	5.0	Закрепление отсутствует
4545	-	-	466526.26	1357318.19	Картометрический метод	5.0	Закрепление отсутствует
4546	-	-	466524.00	1357351.99	Картометрический метод	5.0	Закрепление отсутствует
4547	-	-	466524.44	1357359.16	Картометрический метод	5.0	Закрепление отсутствует
4548	-	-	466525.42	1357375.41	Картометрический метод	5.0	Закрепление отсутствует
4549	-	-	466531.48	1357379.74	Картометрический метод	5.0	Закрепление отсутствует
4550	-	-	466531.57	1357379.80	Картометрический метод	5.0	Закрепление отсутствует
4551	-	-	466531.57	1357379.80	Картометрический метод	5.0	Закрепление отсутствует
4552	-	-	466533.51	1357382.09	Картометрический метод	5.0	Закрепление отсутствует
4553	-	-	466533.51	1357382.09	Картометрический метод	5.0	Закрепление отсутствует
4554	-	-	466533.54	1357382.56	Картометрический метод	5.0	Закрепление отсутствует
4555	-	-	466535.19	1357405.63	Картометрический метод	5.0	Закрепление отсутствует



2. Сведения о характерных точках границ объекта							
Обозначение характерных точек границ	Существующие координаты, м		Измененные (уточненные) координаты, м		Метод определения координат характерной точки	Средняя квадратическая погрешность положения характерной точки (Mt), м	Описание обозначения точки на местности (при наличии)
	X	Y	X	Y			
1	2	3	4	5	6	7	8
4556	-	-	466535.24	1357406.74	Картометрический метод	5.0	Закрепление отсутствует
4557	-	-	466535.09	1357406.75	Картометрический метод	5.0	Закрепление отсутствует
4558	-	-	466533.27	1357406.87	Картометрический метод	5.0	Закрепление отсутствует
4559	-	-	466511.36	1357408.36	Картометрический метод	5.0	Закрепление отсутствует
4560	-	-	466510.78	1357415.66	Картометрический метод	5.0	Закрепление отсутствует
4561	-	-	466508.25	1357447.78	Картометрический метод	5.0	Закрепление отсутствует
4562	-	-	466507.59	1357447.98	Картометрический метод	5.0	Закрепление отсутствует
4563	-	-	466507.59	1357447.99	Картометрический метод	5.0	Закрепление отсутствует
4564	-	-	466507.88	1357447.90	Картометрический метод	5.0	Закрепление отсутствует
4565	-	-	466503.51	1357489.29	Картометрический метод	5.0	Закрепление отсутствует
4566	-	-	466500.84	1357516.31	Картометрический метод	5.0	Закрепление отсутствует
4567	-	-	466500.90	1357524.37	Картометрический метод	5.0	Закрепление отсутствует
4568	-	-	466501.84	1357529.59	Картометрический метод	5.0	Закрепление отсутствует
4569	-	-	466502.12	1357531.11	Картометрический метод	5.0	Закрепление отсутствует
4570	-	-	466504.45	1357536.76	Картометрический метод	5.0	Закрепление отсутствует
4571	-	-	466507.97	1357541.96	Картометрический метод	5.0	Закрепление отсутствует
4572	-	-	466511.70	1357545.39	Картометрический метод	5.0	Закрепление отсутствует
4573	-	-	466511.76	1357547.50	Картометрический метод	5.0	Закрепление отсутствует
4574	-	-	466516.35	1357554.51	Картометрический метод	5.0	Закрепление отсутствует
4575	-	-	466525.41	1357592.24	Картометрический метод	5.0	Закрепление отсутствует
4576	-	-	466529.44	1357594.81	Картометрический метод	5.0	Закрепление отсутствует
4577	-	-	466545.55	1357661.23	Картометрический метод	5.0	Закрепление отсутствует
4578	-	-	466547.49	1357669.23	Картометрический метод	5.0	Закрепление отсутствует
4579	-	-	466546.27	1357711.80	Картометрический метод	5.0	Закрепление отсутствует
4580	-	-	466545.75	1357729.93	Картометрический метод	5.0	Закрепление отсутствует

2. Сведения о характерных точках границ объекта							
Обозначение характерных точек границ	Существующие координаты, м		Измененные (уточненные) координаты, м		Метод определения координат характерной точки	Средняя квадратическая погрешность положения характерной точки (M <sub>t</sub> ), м	Описание обозначения точки на местности (при наличии)
	X	Y	X	Y			
1	2	3	4	5	6	7	8
4581	-	-	466539.18	1357738.89	Картометрический метод	5.0	Закрепление отсутствует
4582	-	-	466520.79	1357750.38	Картометрический метод	5.0	Закрепление отсутствует
4583	-	-	466520.02	1357768.12	Картометрический метод	5.0	Закрепление отсутствует
4584	-	-	466519.44	1357781.66	Картометрический метод	5.0	Закрепление отсутствует
4585	-	-	466511.04	1357800.84	Картометрический метод	5.0	Закрепление отсутствует
4586	-	-	466516.28	1357823.83	Картометрический метод	5.0	Закрепление отсутствует
4587	-	-	466514.26	1357826.37	Картометрический метод	5.0	Закрепление отсутствует
4588	-	-	466507.75	1357826.76	Картометрический метод	5.0	Закрепление отсутствует
4589	-	-	466503.11	1357830.70	Картометрический метод	5.0	Закрепление отсутствует
4590	-	-	466492.30	1357839.87	Картометрический метод	5.0	Закрепление отсутствует
4591	-	-	466487.54	1357864.63	Картометрический метод	5.0	Закрепление отсутствует
4592	-	-	466487.75	1357893.98	Картометрический метод	5.0	Закрепление отсутствует
4593	-	-	466483.68	1357910.78	Картометрический метод	5.0	Закрепление отсутствует
4594	-	-	466462.19	1357934.90	Картометрический метод	5.0	Закрепление отсутствует
4595	-	-	466458.54	1357938.99	Картометрический метод	5.0	Закрепление отсутствует
4596	-	-	466449.01	1357936.96	Картометрический метод	5.0	Закрепление отсутствует
4597	-	-	466444.66	1357936.04	Картометрический метод	5.0	Закрепление отсутствует
4598	-	-	466438.80	1357972.89	Картометрический метод	5.0	Закрепление отсутствует
4599	-	-	466443.59	1358068.61	Картометрический метод	5.0	Закрепление отсутствует
4600	-	-	466434.66	1358127.55	Картометрический метод	5.0	Закрепление отсутствует
4601	-	-	466441.64	1358162.62	Картометрический метод	5.0	Закрепление отсутствует
4602	-	-	466445.04	1358161.09	Картометрический метод	5.0	Закрепление отсутствует
4603	-	-	466445.04	1358161.09	Картометрический метод	5.0	Закрепление отсутствует
4604	-	-	466450.71	1358172.31	Картометрический метод	5.0	Закрепление отсутствует
4605	-	-	466449.94	1358229.02	Картометрический метод	5.0	Закрепление отсутствует

2. Сведения о характерных точках границ объекта							
Обозначение характерных точек границ	Существующие координаты, м		Измененные (уточненные) координаты, м		Метод определения координат характерной точки	Средняя квадратическая погрешность положения характерной точки (Mt), м	Описание обозначения точки на местности (при наличии)
	X	Y	X	Y			
1	2	3	4	5	6	7	8
4606	-	-	466438.21	1358237.51	Картометрический метод	5.0	Закрепление отсутствует
4607	-	-	466434.52	1358242.26	Картометрический метод	5.0	Закрепление отсутствует
4608	-	-	466429.86	1358257.71	Картометрический метод	5.0	Закрепление отсутствует
4609	-	-	466425.94	1358282.34	Картометрический метод	5.0	Закрепление отсутствует
4610	-	-	466441.76	1358315.27	Картометрический метод	5.0	Закрепление отсутствует
4611	-	-	466464.88	1358337.40	Картометрический метод	5.0	Закрепление отсутствует
4612	-	-	466465.85	1358368.09	Картометрический метод	5.0	Закрепление отсутствует
4613	-	-	466465.94	1358371.06	Картометрический метод	5.0	Закрепление отсутствует
4614	-	-	466459.56	1358395.92	Картометрический метод	5.0	Закрепление отсутствует
4615	-	-	466467.84	1358418.80	Картометрический метод	5.0	Закрепление отсутствует
4616	-	-	466462.55	1358423.97	Картометрический метод	5.0	Закрепление отсутствует
4617	-	-	466545.14	1358426.45	Картометрический метод	5.0	Закрепление отсутствует
4618	-	-	466545.16	1358426.45	Картометрический метод	5.0	Закрепление отсутствует
4619	-	-	466545.15	1358426.45	Картометрический метод	5.0	Закрепление отсутствует
4620	-	-	466545.15	1358426.46	Картометрический метод	5.0	Закрепление отсутствует
4621	-	-	466545.99	1358443.84	Картометрический метод	5.0	Закрепление отсутствует
4622	-	-	466545.98	1358443.87	Картометрический метод	5.0	Закрепление отсутствует
4623	-	-	466546.31	1358450.63	Картометрический метод	5.0	Закрепление отсутствует
4624	-	-	466546.53	1358455.19	Картометрический метод	5.0	Закрепление отсутствует
4625	-	-	466548.48	1358495.38	Картометрический метод	5.0	Закрепление отсутствует
4626	-	-	466512.55	1358538.79	Картометрический метод	5.0	Закрепление отсутствует
4627	-	-	466506.36	1358569.87	Картометрический метод	5.0	Закрепление отсутствует
4628	-	-	466522.14	1358589.93	Картометрический метод	5.0	Закрепление отсутствует
4629	-	-	466547.97	1358593.37	Картометрический метод	5.0	Закрепление отсутствует
4630	-	-	466577.54	1358582.50	Картометрический метод	5.0	Закрепление отсутствует

2. Сведения о характерных точках границ объекта							
Обозначение характерных точек границ	Существующие координаты, м		Измененные (уточненные) координаты, м		Метод определения координат характерной точки	Средняя квадратическая погрешность положения характерной точки (Mt), м	Описание обозначения точки на местности (при наличии)
	X	Y	X	Y			
1	2	3	4	5	6	7	8
4631	-	-	466591.09	1358605.23	Картометрический метод	5.0	Закрепление отсутствует
4632	-	-	466603.27	1358625.67	Картометрический метод	5.0	Закрепление отсутствует
4633	-	-	466619.11	1358652.25	Картометрический метод	5.0	Закрепление отсутствует
4634	-	-	466622.69	1358658.26	Картометрический метод	5.0	Закрепление отсутствует
4635	-	-	466630.96	1358650.28	Картометрический метод	5.0	Закрепление отсутствует
4636	-	-	466639.23	1358642.30	Картометрический метод	5.0	Закрепление отсутствует
4637	-	-	466659.02	1358623.19	Картометрический метод	5.0	Закрепление отсутствует
4638	-	-	466667.01	1358627.01	Картометрический метод	5.0	Закрепление отсутствует
4639	-	-	466666.75	1358627.64	Картометрический метод	5.0	Закрепление отсутствует
4640	-	-	466665.10	1358631.61	Картометрический метод	5.0	Закрепление отсутствует
4641	-	-	466653.22	1358660.19	Картометрический метод	5.0	Закрепление отсутствует
4642	-	-	466655.39	1358674.63	Картометрический метод	5.0	Закрепление отсутствует
4643	-	-	466662.58	1358682.80	Картометрический метод	5.0	Закрепление отсутствует
4644	-	-	466665.88	1358686.54	Картометрический метод	5.0	Закрепление отсутствует
4645	-	-	466684.34	1358690.28	Картометрический метод	5.0	Закрепление отсутствует
4646	-	-	466708.57	1358682.56	Картометрический метод	5.0	Закрепление отсутствует
4647	-	-	466727.44	1358676.55	Картометрический метод	5.0	Закрепление отсутствует
4648	-	-	466753.44	1358668.27	Картометрический метод	5.0	Закрепление отсутствует
4649	-	-	466767.30	1358682.39	Картометрический метод	5.0	Закрепление отсутствует
4650	-	-	466767.30	1358682.39	Картометрический метод	5.0	Закрепление отсутствует
4651	-	-	466768.11	1358683.21	Картометрический метод	5.0	Закрепление отсутствует
4652	-	-	466768.35	1358685.17	Картометрический метод	5.0	Закрепление отсутствует
4653	-	-	466768.35	1358685.18	Картометрический метод	5.0	Закрепление отсутствует
4654	-	-	466770.72	1358704.30	Картометрический метод	5.0	Закрепление отсутствует
4655	-	-	466780.65	1358737.60	Картометрический метод	5.0	Закрепление отсутствует

2. Сведения о характерных точках границ объекта							
Обозначение характерных точек границ	Существующие координаты, м		Измененные (уточненные) координаты, м		Метод определения координат характерной точки	Средняя квадратическая погрешность положения характерной точки (Mt), м	Описание обозначения точки на местности (при наличии)
	X	Y	X	Y			
1	2	3	4	5	6	7	8
4656	-	-	466780.67	1358737.65	Картометрический метод	5.0	Закрепление отсутствует
4657	-	-	466781.36	1358739.97	Картометрический метод	5.0	Закрепление отсутствует
4658	-	-	466782.01	1358742.74	Картометрический метод	5.0	Закрепление отсутствует
4659	-	-	466785.06	1358755.71	Картометрический метод	5.0	Закрепление отсутствует
4660	-	-	466785.42	1358757.25	Картометрический метод	5.0	Закрепление отсутствует
4661	-	-	466785.61	1358758.06	Картометрический метод	5.0	Закрепление отсутствует
4662	-	-	466785.74	1358758.62	Картометрический метод	5.0	Закрепление отсутствует
4663	-	-	466793.65	1358777.35	Картометрический метод	5.0	Закрепление отсутствует
4664	-	-	466796.42	1358783.91	Картометрический метод	5.0	Закрепление отсутствует
4665	-	-	466798.67	1358789.25	Картометрический метод	5.0	Закрепление отсутствует
4666	-	-	466802.22	1358793.49	Картометрический метод	5.0	Закрепление отсутствует
4667	-	-	466815.55	1358809.41	Картометрический метод	5.0	Закрепление отсутствует
4668	-	-	466821.06	1358813.15	Картометрический метод	5.0	Закрепление отсутствует
4669	-	-	466829.25	1358818.70	Картометрический метод	5.0	Закрепление отсутствует
4670	-	-	466836.68	1358825.78	Картометрический метод	5.0	Закрепление отсутствует
4671	-	-	466836.70	1358825.80	Картометрический метод	5.0	Закрепление отсутствует
4672	-	-	466842.15	1358830.44	Картометрический метод	5.0	Закрепление отсутствует
4673	-	-	466842.15	1358830.45	Картометрический метод	5.0	Закрепление отсутствует
4674	-	-	466842.57	1358831.13	Картометрический метод	5.0	Закрепление отсутствует
4675	-	-	466848.04	1358840.57	Картометрический метод	5.0	Закрепление отсутствует
4676	-	-	466855.27	1358853.05	Картометрический метод	5.0	Закрепление отсутствует
4677	-	-	466862.90	1358867.90	Картометрический метод	5.0	Закрепление отсутствует
4678	-	-	466867.18	1358878.14	Картометрический метод	5.0	Закрепление отсутствует
4679	-	-	466874.47	1358899.22	Картометрический метод	5.0	Закрепление отсутствует
4680	-	-	466877.32	1358909.88	Картометрический метод	5.0	Закрепление отсутствует

2. Сведения о характерных точках границ объекта							
Обозначение характерных точек границ	Существующие координаты, м		Измененные (уточненные) координаты, м		Метод определения координат характерной точки	Средняя квадратическая погрешность положения характерной точки (Mt), м	Описание обозначения точки на местности (при наличии)
	X	Y	X	Y			
1	2	3	4	5	6	7	8
4681	-	-	466878.07	1358915.25	Картометрический метод	5.0	Закрепление отсутствует
4682	-	-	466877.81	1358923.48	Картометрический метод	5.0	Закрепление отсутствует
4683	-	-	466874.98	1358940.17	Картометрический метод	5.0	Закрепление отсутствует
4684	-	-	466872.28	1358947.79	Картометрический метод	5.0	Закрепление отсутствует
4685	-	-	466869.99	1358950.89	Картометрический метод	5.0	Закрепление отсутствует
4686	-	-	466863.01	1358955.38	Картометрический метод	5.0	Закрепление отсутствует
4687	-	-	466859.64	1358958.10	Картометрический метод	5.0	Закрепление отсутствует
4688	-	-	466854.96	1358965.42	Картометрический метод	5.0	Закрепление отсутствует
4689	-	-	466848.36	1358976.14	Картометрический метод	5.0	Закрепление отсутствует
4690	-	-	466845.73	1358979.20	Картометрический метод	5.0	Закрепление отсутствует
4691	-	-	466839.06	1358984.07	Картометрический метод	5.0	Закрепление отсутствует
4692	-	-	466837.38	1358985.16	Картометрический метод	5.0	Закрепление отсутствует
4693	-	-	466823.42	1358982.50	Картометрический метод	5.0	Закрепление отсутствует
4694	-	-	466790.44	1358966.40	Картометрический метод	5.0	Закрепление отсутствует
4695	-	-	466755.30	1358954.23	Картометрический метод	5.0	Закрепление отсутствует
4696	-	-	466708.72	1358935.75	Картометрический метод	5.0	Закрепление отсутствует
4697	-	-	466694.86	1358937.23	Картометрический метод	5.0	Закрепление отсутствует
4698	-	-	466694.81	1358937.22	Картометрический метод	5.0	Закрепление отсутствует
4699	-	-	466686.87	1358939.71	Картометрический метод	5.0	Закрепление отсутствует
4700	-	-	466683.35	1358940.81	Картометрический метод	5.0	Закрепление отсутствует
4701	-	-	466673.76	1358943.82	Картометрический метод	5.0	Закрепление отсутствует
4702	-	-	466638.79	1358954.78	Картометрический метод	5.0	Закрепление отсутствует
4703	-	-	466609.05	1358963.09	Картометрический метод	5.0	Закрепление отсутствует
4704	-	-	466596.23	1358963.24	Картометрический метод	5.0	Закрепление отсутствует
4705	-	-	466591.50	1358963.30	Картометрический метод	5.0	Закрепление отсутствует

2. Сведения о характерных точках границ объекта							
Обозначение характерных точек границ	Существующие координаты, м		Измененные (уточненные) координаты, м		Метод определения координат характерной точки	Средняя квадратическая погрешность положения характерной точки (Mt), м	Описание обозначения точки на местности (при наличии)
	X	Y	X	Y			
1	2	3	4	5	6	7	8
4706	-	-	466590.34	1358963.31	Картометрический метод	5.0	Закрепление отсутствует
4707	-	-	466588.35	1358963.37	Картометрический метод	5.0	Закрепление отсутствует
4708	-	-	466585.75	1358963.45	Картометрический метод	5.0	Закрепление отсутствует
4709	-	-	466582.25	1358963.55	Картометрический метод	5.0	Закрепление отсутствует
4710	-	-	466561.87	1358964.16	Картометрический метод	5.0	Закрепление отсутствует
4711	-	-	466560.11	1358964.60	Картометрический метод	5.0	Закрепление отсутствует
4712	-	-	466535.63	1358970.72	Картометрический метод	5.0	Закрепление отсутствует
4713	-	-	466535.02	1358970.88	Картометрический метод	5.0	Закрепление отсутствует
4714	-	-	466521.10	1358974.43	Картометрический метод	5.0	Закрепление отсутствует
4715	-	-	466519.57	1358974.60	Картометрический метод	5.0	Закрепление отсутствует
4716	-	-	466517.14	1358974.87	Картометрический метод	5.0	Закрепление отсутствует
4717	-	-	466511.01	1358975.55	Картометрический метод	5.0	Закрепление отсутствует
4718	-	-	466440.75	1358968.56	Картометрический метод	5.0	Закрепление отсутствует
4719	-	-	466430.78	1358967.57	Картометрический метод	5.0	Закрепление отсутствует
4720	-	-	466389.02	1358963.41	Картометрический метод	5.0	Закрепление отсутствует
4721	-	-	466382.79	1358953.23	Картометрический метод	5.0	Закрепление отсутствует
4722	-	-	466375.86	1358947.71	Картометрический метод	5.0	Закрепление отсутствует
4723	-	-	466359.54	1358934.70	Картометрический метод	5.0	Закрепление отсутствует
4724	-	-	466357.20	1358933.45	Картометрический метод	5.0	Закрепление отсутствует
4725	-	-	466346.07	1358927.51	Картометрический метод	5.0	Закрепление отсутствует
4726	-	-	466344.80	1358926.83	Картометрический метод	5.0	Закрепление отсутствует
4727	-	-	466332.88	1358920.43	Картометрический метод	5.0	Закрепление отсутствует
4728	-	-	466326.75	1358919.88	Картометрический метод	5.0	Закрепление отсутствует
4729	-	-	466314.26	1358922.20	Картометрический метод	5.0	Закрепление отсутствует
4730	-	-	466302.63	1358924.36	Картометрический метод	5.0	Закрепление отсутствует

2. Сведения о характерных точках границ объекта							
Обозначение характерных точек границ	Существующие координаты, м		Измененные (уточненные) координаты, м		Метод определения координат характерной точки	Средняя квадратическая погрешность положения характерной точки (Mt), м	Описание обозначения точки на местности (при наличии)
	X	Y	X	Y			
1	2	3	4	5	6	7	8
4731	-	-	466297.11	1358925.38	Картометрический метод	5.0	Закрепление отсутствует
4732	-	-	466280.90	1358933.02	Картометрический метод	5.0	Закрепление отсутствует
4733	-	-	466273.51	1358949.77	Картометрический метод	5.0	Закрепление отсутствует
4734	-	-	466270.42	1358977.74	Картометрический метод	5.0	Закрепление отсутствует
4735	-	-	466275.37	1358987.64	Картометрический метод	5.0	Закрепление отсутствует
4736	-	-	466276.86	1358990.62	Картометрический метод	5.0	Закрепление отсутствует
4737	-	-	466288.49	1358997.80	Картометрический метод	5.0	Закрепление отсутствует
4738	-	-	466297.38	1358997.01	Картометрический метод	5.0	Закрепление отсутствует
4739	-	-	466301.79	1358998.29	Картометрический метод	5.0	Закрепление отсутствует
4740	-	-	466304.56	1359003.42	Картометрический метод	5.0	Закрепление отсутствует
4741	-	-	466307.83	1359016.92	Картометрический метод	5.0	Закрепление отсутствует
4742	-	-	466308.06	1359022.27	Картометрический метод	5.0	Закрепление отсутствует
4743	-	-	466304.43	1359035.42	Картометрический метод	5.0	Закрепление отсутствует
4744	-	-	466299.66	1359048.40	Картометрический метод	5.0	Закрепление отсутствует
4745	-	-	466284.80	1359073.99	Картометрический метод	5.0	Закрепление отсутствует
4746	-	-	466270.56	1359082.97	Картометрический метод	5.0	Закрепление отсутствует
4747	-	-	466255.23	1359088.74	Картометрический метод	5.0	Закрепление отсутствует
4748	-	-	466253.40	1359088.85	Картометрический метод	5.0	Закрепление отсутствует
4749	-	-	466244.61	1359089.40	Картометрический метод	5.0	Закрепление отсутствует
4750	-	-	466232.01	1359083.28	Картометрический метод	5.0	Закрепление отсутствует
4751	-	-	466226.57	1359080.64	Картометрический метод	5.0	Закрепление отсутствует
4752	-	-	466220.83	1359076.13	Картометрический метод	5.0	Закрепление отсутствует
4753	-	-	466214.34	1359069.21	Картометрический метод	5.0	Закрепление отсутствует
4754	-	-	466210.14	1359064.73	Картометрический метод	5.0	Закрепление отсутствует
4755	-	-	466197.09	1359061.50	Картометрический метод	5.0	Закрепление отсутствует



2. Сведения о характерных точках границ объекта							
Обозначение характерных точек границ	Существующие координаты, м		Измененные (уточненные) координаты, м		Метод определения координат характерной точки	Средняя квадратическая погрешность положения характерной точки (Mt), м	Описание обозначения точки на местности (при наличии)
	X	Y	X	Y			
1	2	3	4	5	6	7	8
4756	-	-	466186.08	1359060.69	Картометрический метод	5.0	Закрепление отсутствует
4757	-	-	466180.69	1359060.30	Картометрический метод	5.0	Закрепление отсутствует
4758	-	-	466167.91	1359062.67	Картометрический метод	5.0	Закрепление отсутствует
4759	-	-	466140.79	1359067.69	Картометрический метод	5.0	Закрепление отсутствует
4760	-	-	466135.22	1359068.72	Картометрический метод	5.0	Закрепление отсутствует
4761	-	-	466122.59	1359075.14	Картометрический метод	5.0	Закрепление отсутствует
4762	-	-	466119.13	1359076.89	Картометрический метод	5.0	Закрепление отсутствует
4763	-	-	466104.55	1359087.02	Картометрический метод	5.0	Закрепление отсутствует
4764	-	-	466100.17	1359106.61	Картометрический метод	5.0	Закрепление отсутствует
4765	-	-	466095.79	1359126.20	Картометрический метод	5.0	Закрепление отсутствует
4766	-	-	466090.56	1359130.88	Картометрический метод	5.0	Закрепление отсутствует
4767	-	-	466090.42	1359130.92	Картометрический метод	5.0	Закрепление отсутствует
4768	-	-	466079.73	1359133.87	Картометрический метод	5.0	Закрепление отсутствует
4769	-	-	466074.27	1359136.21	Картометрический метод	5.0	Закрепление отсутствует
4770	-	-	466071.74	1359137.83	Картометрический метод	5.0	Закрепление отсутствует
4771	-	-	466068.73	1359141.10	Картометрический метод	5.0	Закрепление отсутствует
4772	-	-	466066.98	1359145.21	Картометрический метод	5.0	Закрепление отсутствует
4773	-	-	466065.83	1359153.94	Картометрический метод	5.0	Закрепление отсутствует
4774	-	-	466065.77	1359162.46	Картометрический метод	5.0	Закрепление отсутствует
4775	-	-	466066.27	1359166.75	Картометрический метод	5.0	Закрепление отсутствует
4776	-	-	466066.97	1359169.55	Картометрический метод	5.0	Закрепление отсутствует
4777	-	-	466069.43	1359174.76	Картометрический метод	5.0	Закрепление отсутствует
4778	-	-	466073.00	1359179.39	Картометрический метод	5.0	Закрепление отсутствует
4779	-	-	466073.17	1359179.56	Картометрический метод	5.0	Закрепление отсутствует
4780	-	-	466074.60	1359179.67	Картометрический метод	5.0	Закрепление отсутствует

2. Сведения о характерных точках границ объекта							
Обозначение характерных точек границ	Существующие координаты, м		Измененные (уточненные) координаты, м		Метод определения координат характерной точки	Средняя квадратическая погрешность положения характерной точки (Mt), м	Описание обозначения точки на местности (при наличии)
	X	Y	X	Y			
1	2	3	4	5	6	7	8
4781	-	-	466082.81	1359187.12	Картометрический метод	5.0	Закрепление отсутствует
4782	-	-	466099.66	1359202.41	Картометрический метод	5.0	Закрепление отсутствует
4783	-	-	466134.63	1359225.67	Картометрический метод	5.0	Закрепление отсутствует
4784	-	-	466131.46	1359232.85	Картометрический метод	5.0	Закрепление отсутствует
4785	-	-	466127.65	1359234.97	Картометрический метод	5.0	Закрепление отсутствует
4786	-	-	466118.80	1359239.88	Картометрический метод	5.0	Закрепление отсутствует
4787	-	-	466112.35	1359245.05	Картометрический метод	5.0	Закрепление отсутствует
4788	-	-	466105.90	1359250.23	Картометрический метод	5.0	Закрепление отсутствует
4789	-	-	466101.30	1359253.91	Картометрический метод	5.0	Закрепление отсутствует
4790	-	-	466100.23	1359254.77	Картометрический метод	5.0	Закрепление отсутствует
4791	-	-	466098.37	1359258.35	Картометрический метод	5.0	Закрепление отсутствует
4792	-	-	466096.79	1359261.39	Картометрический метод	5.0	Закрепление отсутствует
4793	-	-	466095.13	1359264.56	Картометрический метод	5.0	Закрепление отсутствует
4794	-	-	466092.73	1359269.18	Картометрический метод	5.0	Закрепление отсутствует
4795	-	-	466092.29	1359270.03	Картометрический метод	5.0	Закрепление отсутствует
4796	-	-	466099.21	1359281.86	Картометрический метод	5.0	Закрепление отсутствует
4797	-	-	466112.50	1359287.13	Картометрический метод	5.0	Закрепление отсутствует
4798	-	-	466126.80	1359283.40	Картометрический метод	5.0	Закрепление отсутствует
4799	-	-	466161.11	1359264.59	Картометрический метод	5.0	Закрепление отсутствует
4800	-	-	466168.00	1359266.05	Картометрический метод	5.0	Закрепление отсутствует
4801	-	-	466165.50	1359275.67	Картометрический метод	5.0	Закрепление отсутствует
4802	-	-	466152.92	1359289.67	Картометрический метод	5.0	Закрепление отсутствует
4803	-	-	466135.81	1359297.34	Картометрический метод	5.0	Закрепление отсутствует
4804	-	-	466109.76	1359323.91	Картометрический метод	5.0	Закрепление отсутствует
4805	-	-	466090.41	1359325.84	Картометрический метод	5.0	Закрепление отсутствует

2. Сведения о характерных точках границ объекта							
Обозначение характерных точек границ	Существующие координаты, м		Измененные (уточненные) координаты, м		Метод определения координат характерной точки	Средняя квадратическая погрешность положения характерной точки (Mt), м	Описание обозначения точки на местности (при наличии)
	X	Y	X	Y			
1	2	3	4	5	6	7	8
4806	-	-	466083.60	1359325.81	Картометрический метод	5.0	Закрепление отсутствует
4807	-	-	466083.48	1359325.80	Картометрический метод	5.0	Закрепление отсутствует
4808	-	-	466072.27	1359324.36	Картометрический метод	5.0	Закрепление отсутствует
4809	-	-	466063.38	1359322.61	Картометрический метод	5.0	Закрепление отсутствует
4810	-	-	466061.17	1359322.17	Картометрический метод	5.0	Закрепление отсутствует
4811	-	-	466048.22	1359318.99	Картометрический метод	5.0	Закрепление отсутствует
4812	-	-	466046.70	1359318.61	Картометрический метод	5.0	Закрепление отсутствует
4813	-	-	466033.48	1359315.27	Картометрический метод	5.0	Закрепление отсутствует
4814	-	-	466027.41	1359314.41	Картометрический метод	5.0	Закрепление отсутствует
4815	-	-	466012.27	1359310.84	Картометрический метод	5.0	Закрепление отсутствует
4816	-	-	465962.34	1359304.97	Картометрический метод	5.0	Закрепление отсутствует
4817	-	-	465939.41	1359308.97	Картометрический метод	5.0	Закрепление отсутствует
4818	-	-	465910.47	1359307.36	Картометрический метод	5.0	Закрепление отсутствует
4819	-	-	465888.34	1359313.05	Картометрический метод	5.0	Закрепление отсутствует
4820	-	-	465882.47	1359314.65	Картометрический метод	5.0	Закрепление отсутствует
4821	-	-	465882.47	1359314.65	Картометрический метод	5.0	Закрепление отсутствует
4822	-	-	465882.47	1359314.65	Картометрический метод	5.0	Закрепление отсутствует
4823	-	-	465848.25	1359332.12	Картометрический метод	5.0	Закрепление отсутствует
4824	-	-	465844.08	1359334.25	Картометрический метод	5.0	Закрепление отсутствует
4825	-	-	465839.13	1359334.10	Картометрический метод	5.0	Закрепление отсутствует
4826	-	-	465810.41	1359321.56	Картометрический метод	5.0	Закрепление отсутствует
4827	-	-	465807.57	1359323.05	Картометрический метод	5.0	Закрепление отсутствует
4828	-	-	465799.43	1359327.31	Картометрический метод	5.0	Закрепление отсутствует
4829	-	-	465792.19	1359330.64	Картометрический метод	5.0	Закрепление отсутствует
4830	-	-	465793.27	1359327.64	Картометрический метод	5.0	Закрепление отсутствует

2. Сведения о характерных точках границ объекта							
Обозначение характерных точек границ	Существующие координаты, м		Измененные (уточненные) координаты, м		Метод определения координат характерной точки	Средняя квадратическая погрешность положения характерной точки (Mt), м	Описание обозначения точки на местности (при наличии)
	X	Y	X	Y			
1	2	3	4	5	6	7	8
4831	-	-	465717.29	1359331.53	Картометрический метод	5.0	Закрепление отсутствует
4832	-	-	465701.06	1359345.33	Картометрический метод	5.0	Закрепление отсутствует
4833	-	-	465700.96	1359345.41	Картометрический метод	5.0	Закрепление отсутствует
4834	-	-	465675.82	1359344.58	Картометрический метод	5.0	Закрепление отсутствует
4835	-	-	465667.83	1359342.54	Картометрический метод	5.0	Закрепление отсутствует
4836	-	-	465652.45	1359328.47	Картометрический метод	5.0	Закрепление отсутствует
4837	-	-	465649.77	1359319.17	Картометрический метод	5.0	Закрепление отсутствует
4838	-	-	465647.49	1359315.28	Картометрический метод	5.0	Закрепление отсутствует
4839	-	-	465642.25	1359311.30	Картометрический метод	5.0	Закрепление отсутствует
4840	-	-	465633.68	1359309.15	Картометрический метод	5.0	Закрепление отсутствует
4841	-	-	465623.85	1359308.95	Картометрический метод	5.0	Закрепление отсутствует
4842	-	-	465615.81	1359310.55	Картометрический метод	5.0	Закрепление отсутствует
4843	-	-	465611.47	1359314.60	Картометрический метод	5.0	Закрепление отсутствует
4844	-	-	465605.09	1359320.56	Картометрический метод	5.0	Закрепление отсутствует
4845	-	-	465605.13	1359327.18	Картометрический метод	5.0	Закрепление отсутствует
4846	-	-	465595.82	1359354.75	Картометрический метод	5.0	Закрепление отсутствует
4847	-	-	465599.21	1359377.61	Картометрический метод	5.0	Закрепление отсутствует
4848	-	-	465603.90	1359383.55	Картометрический метод	5.0	Закрепление отсутствует
4849	-	-	465611.47	1359384.29	Картометрический метод	5.0	Закрепление отсутствует
4850	-	-	465612.79	1359384.42	Картометрический метод	5.0	Закрепление отсутствует
4851	-	-	465627.26	1359376.00	Картометрический метод	5.0	Закрепление отсутствует
4852	-	-	465634.02	1359374.24	Картометрический метод	5.0	Закрепление отсутствует
4853	-	-	465638.89	1359371.75	Картометрический метод	5.0	Закрепление отсутствует
4854	-	-	465643.31	1359377.03	Картометрический метод	5.0	Закрепление отсутствует
4855	-	-	465647.90	1359392.83	Картометрический метод	5.0	Закрепление отсутствует

2. Сведения о характерных точках границ объекта							
Обозначение характерных точек границ	Существующие координаты, м		Измененные (уточненные) координаты, м		Метод определения координат характерной точки	Средняя квадратическая погрешность положения характерной точки (Mt), м	Описание обозначения точки на местности (при наличии)
	X	Y	X	Y			
1	2	3	4	5	6	7	8
4856	-	-	465648.07	1359409.59	Картометрический метод	5.0	Закрепление отсутствует
4857	-	-	465656.22	1359433.66	Картометрический метод	5.0	Закрепление отсутствует
4858	-	-	465674.17	1359451.03	Картометрический метод	5.0	Закрепление отсутствует
4859	-	-	465675.03	1359457.39	Картометрический метод	5.0	Закрепление отсутствует
4860	-	-	465670.22	1359464.46	Картометрический метод	5.0	Закрепление отсутствует
4861	-	-	465646.13	1359472.02	Картометрический метод	5.0	Закрепление отсутствует
4862	-	-	465625.51	1359486.43	Картометрический метод	5.0	Закрепление отсутствует
4863	-	-	465611.47	1359488.43	Картометрический метод	5.0	Закрепление отсутствует
4864	-	-	465584.53	1359492.28	Картометрический метод	5.0	Закрепление отсутствует
4865	-	-	465567.91	1359491.48	Картометрический метод	5.0	Закрепление отсутствует
4866	-	-	465559.98	1359489.60	Картометрический метод	5.0	Закрепление отсутствует
4867	-	-	465552.58	1359484.24	Картометрический метод	5.0	Закрепление отсутствует
4868	-	-	465541.98	1359476.57	Картометрический метод	5.0	Закрепление отсутствует
4869	-	-	465540.02	1359465.32	Картометрический метод	5.0	Закрепление отсутствует
4870	-	-	465547.48	1359448.03	Картометрический метод	5.0	Закрепление отсутствует
4871	-	-	465552.58	1359442.52	Картометрический метод	5.0	Закрепление отсутствует
4872	-	-	465554.17	1359440.79	Картометрический метод	5.0	Закрепление отсутствует
4873	-	-	465555.97	1359425.25	Картометрический метод	5.0	Закрепление отсутствует
4874	-	-	465552.58	1359422.07	Картометрический метод	5.0	Закрепление отсутствует
4875	-	-	465548.58	1359418.33	Картометрический метод	5.0	Закрепление отсутствует
4876	-	-	465523.16	1359404.38	Картометрический метод	5.0	Закрепление отсутствует
4877	-	-	465519.32	1359404.33	Картометрический метод	5.0	Закрепление отсутствует
4878	-	-	465504.00	1359404.11	Картометрический метод	5.0	Закрепление отсутствует
4879	-	-	465494.21	1359409.90	Картометрический метод	5.0	Закрепление отсутствует
4880	-	-	465486.67	1359414.36	Картометрический метод	5.0	Закрепление отсутствует

2. Сведения о характерных точках границ объекта							
Обозначение характерных точек границ	Существующие координаты, м		Измененные (уточненные) координаты, м		Метод определения координат характерной точки	Средняя квадратическая погрешность положения характерной точки (Mt), м	Описание обозначения точки на местности (при наличии)
	X	Y	X	Y			
1	2	3	4	5	6	7	8
4881	-	-	465435.01	1359427.34	Картометрический метод	5.0	Закрепление отсутствует
4882	-	-	465434.97	1359427.49	Картометрический метод	5.0	Закрепление отсутствует
4883	-	-	465432.50	1359436.52	Картометрический метод	5.0	Закрепление отсутствует
4884	-	-	465432.21	1359437.56	Картометрический метод	5.0	Закрепление отсутствует
4885	-	-	465428.42	1359451.43	Картометрический метод	5.0	Закрепление отсутствует
4886	-	-	465426.76	1359457.48	Картометрический метод	5.0	Закрепление отсутствует
4887	-	-	465414.67	1359455.30	Картометрический метод	5.0	Закрепление отсутствует
4888	-	-	465402.58	1359453.11	Картометрический метод	5.0	Закрепление отсутствует
4889	-	-	465402.57	1359453.11	Картометрический метод	5.0	Закрепление отсутствует
4890	-	-	465397.42	1359461.86	Картометрический метод	5.0	Закрепление отсутствует
4891	-	-	465399.05	1359463.13	Картометрический метод	5.0	Закрепление отсутствует
4892	-	-	465387.74	1359495.26	Картометрический метод	5.0	Закрепление отсутствует
4893	-	-	465375.26	1359524.14	Картометрический метод	5.0	Закрепление отсутствует
4894	-	-	465353.18	1359566.29	Картометрический метод	5.0	Закрепление отсутствует
4895	-	-	465294.40	1359676.64	Картометрический метод	5.0	Закрепление отсутствует
4896	-	-	465261.51	1359759.48	Картометрический метод	5.0	Закрепление отсутствует
4897	-	-	465215.24	1359820.94	Картометрический метод	5.0	Закрепление отсутствует
4898	-	-	465215.22	1359820.99	Картометрический метод	5.0	Закрепление отсутствует
4899	-	-	465215.21	1359820.98	Картометрический метод	5.0	Закрепление отсутствует
4900	-	-	465215.21	1359820.98	Картометрический метод	5.0	Закрепление отсутствует
4901	-	-	465161.68	1359932.12	Картометрический метод	5.0	Закрепление отсутствует
4902	-	-	465171.85	1359905.70	Картометрический метод	5.0	Закрепление отсутствует
4903	-	-	465175.06	1359897.37	Картометрический метод	5.0	Закрепление отсутствует
4904	-	-	465195.97	1359851.55	Картометрический метод	5.0	Закрепление отсутствует
4905	-	-	465210.00	1359820.80	Картометрический метод	5.0	Закрепление отсутствует

2. Сведения о характерных точках границ объекта							
Обозначение характерных точек границ	Существующие координаты, м		Измененные (уточненные) координаты, м		Метод определения координат характерной точки	Средняя квадратическая погрешность положения характерной точки (Mt), м	Описание обозначения точки на местности (при наличии)
	X	Y	X	Y			
1	2	3	4	5	6	7	8
4906	-	-	465204.24	1359816.66	Картометрический метод	5.0	Закрепление отсутствует
4907	-	-	465191.66	1359807.61	Картометрический метод	5.0	Закрепление отсутствует
4908	-	-	465191.64	1359807.60	Картометрический метод	5.0	Закрепление отсутствует
4909	-	-	465146.57	1359784.47	Картометрический метод	5.0	Закрепление отсутствует
4910	-	-	465065.90	1359753.89	Картометрический метод	5.0	Закрепление отсутствует
4911	-	-	465048.85	1359747.06	Картометрический метод	5.0	Закрепление отсутствует
4912	-	-	465048.93	1359746.83	Картометрический метод	5.0	Закрепление отсутствует
4913	-	-	465056.58	1359725.21	Картометрический метод	5.0	Закрепление отсутствует
4914	-	-	465207.55	1359298.53	Картометрический метод	5.0	Закрепление отсутствует
4915	-	-	465207.55	1359298.53	Картометрический метод	5.0	Закрепление отсутствует
4916	-	-	465223.32	1359260.77	Картометрический метод	5.0	Закрепление отсутствует
4917	-	-	465246.07	1359206.28	Картометрический метод	5.0	Закрепление отсутствует
4918	-	-	465258.84	1359165.65	Картометрический метод	5.0	Закрепление отсутствует
4919	-	-	465257.73	1359163.00	Картометрический метод	5.0	Закрепление отсутствует
4920	-	-	465275.82	1359113.44	Картометрический метод	5.0	Закрепление отсутствует
4921	-	-	465276.08	1359113.54	Картометрический метод	5.0	Закрепление отсутствует
4922	-	-	465290.25	1359074.78	Картометрический метод	5.0	Закрепление отсутствует
4923	-	-	465299.92	1359048.34	Картометрический метод	5.0	Закрепление отсутствует
4924	-	-	465299.61	1359048.23	Картометрический метод	5.0	Закрепление отсутствует
4925	-	-	465323.15	1358983.86	Картометрический метод	5.0	Закрепление отсутствует
4926	-	-	465349.45	1358911.67	Картометрический метод	5.0	Закрепление отсутствует
4927	-	-	465349.82	1358911.89	Картометрический метод	5.0	Закрепление отсутствует
4928	-	-	465353.00	1358903.18	Картометрический метод	5.0	Закрепление отсутствует
4929	-	-	465354.67	1358898.62	Картометрический метод	5.0	Закрепление отсутствует
4930	-	-	465354.30	1358898.40	Картометрический метод	5.0	Закрепление отсутствует

2. Сведения о характерных точках границ объекта							
Обозначение характерных точек границ	Существующие координаты, м		Измененные (уточненные) координаты, м		Метод определения координат характерной точки	Средняя квадратическая погрешность положения характерной точки (Mt), м	Описание обозначения точки на местности (при наличии)
	X	Y	X	Y			
1	2	3	4	5	6	7	8
4931	-	-	465377.78	1358834.04	Картометрический метод	5.0	Закрепление отсутствует
4932	-	-	465378.23	1358834.19	Картометрический метод	5.0	Закрепление отсутствует
4933	-	-	465381.37	1358825.60	Картометрический метод	5.0	Закрепление отсутствует
4934	-	-	465386.10	1358812.77	Картометрический метод	5.0	Закрепление отсутствует
4935	-	-	465399.56	1358773.67	Картометрический метод	5.0	Закрепление отсутствует
4936	-	-	465411.76	1358738.22	Картометрический метод	5.0	Закрепление отсутствует
4937	-	-	465412.45	1358736.22	Картометрический метод	5.0	Закрепление отсутствует
4938	-	-	465426.16	1358696.40	Картометрический метод	5.0	Закрепление отсутствует
4939	-	-	465456.51	1358611.25	Картометрический метод	5.0	Закрепление отсутствует
4940	-	-	465471.38	1358610.29	Картометрический метод	5.0	Закрепление отсутствует
4941	-	-	465483.35	1358609.52	Картометрический метод	5.0	Закрепление отсутствует
4942	-	-	465523.38	1358607.56	Картометрический метод	5.0	Закрепление отсутствует
4943	-	-	465523.62	1358607.55	Картометрический метод	5.0	Закрепление отсутствует
4944	-	-	465526.62	1358607.40	Картометрический метод	5.0	Закрепление отсутствует
4945	-	-	465542.34	1358606.63	Картометрический метод	5.0	Закрепление отсутствует
4946	-	-	465542.60	1358606.10	Картометрический метод	5.0	Закрепление отсутствует
4947	-	-	465547.64	1358596.04	Картометрический метод	5.0	Закрепление отсутствует
4948	-	-	465548.69	1358593.94	Картометрический метод	5.0	Закрепление отсутствует
4949	-	-	465572.55	1358519.68	Картометрический метод	5.0	Закрепление отсутствует
4950	-	-	465573.57	1358516.86	Картометрический метод	5.0	Закрепление отсутствует
4951	-	-	465574.76	1358513.56	Картометрический метод	5.0	Закрепление отсутствует
4952	-	-	465592.99	1358463.03	Картометрический метод	5.0	Закрепление отсутствует
4953	-	-	465593.87	1358460.57	Картометрический метод	5.0	Закрепление отсутствует
4954	-	-	465614.43	1358403.09	Картометрический метод	5.0	Закрепление отсутствует
4955	-	-	465618.87	1358390.47	Картометрический метод	5.0	Закрепление отсутствует



2. Сведения о характерных точках границ объекта							
Обозначение характерных точек границ	Существующие координаты, м		Измененные (уточненные) координаты, м		Метод определения координат характерной точки	Средняя квадратическая погрешность положения характерной точки (Mt), м	Описание обозначения точки на местности (при наличии)
	X	Y	X	Y			
1	2	3	4	5	6	7	8
4956	-	-	465619.63	1358388.31	Картометрический метод	5.0	Закрепление отсутствует
4957	-	-	465619.76	1358387.94	Картометрический метод	5.0	Закрепление отсутствует
4958	-	-	465620.98	1358384.47	Картометрический метод	5.0	Закрепление отсутствует
4959	-	-	465640.77	1358328.31	Картометрический метод	5.0	Закрепление отсутствует
4960	-	-	465658.08	1358282.62	Картометрический метод	5.0	Закрепление отсутствует
4961	-	-	465658.48	1358281.41	Картометрический метод	5.0	Закрепление отсутствует
4962	-	-	465659.01	1358279.83	Картометрический метод	5.0	Закрепление отсутствует
4963	-	-	465663.88	1358265.17	Картометрический метод	5.0	Закрепление отсутствует
4964	-	-	465677.13	1358225.36	Картометрический метод	5.0	Закрепление отсутствует
4965	-	-	465678.71	1358220.60	Картометрический метод	5.0	Закрепление отсутствует
4966	-	-	465683.42	1358206.45	Картометрический метод	5.0	Закрепление отсутствует
4967	-	-	465704.09	1358147.01	Картометрический метод	5.0	Закрепление отсутствует
4968	-	-	465708.30	1358134.91	Картометрический метод	5.0	Закрепление отсутствует
4969	-	-	465713.10	1358121.10	Картометрический метод	5.0	Закрепление отсутствует
4970	-	-	465721.70	1358102.03	Картометрический метод	5.0	Закрепление отсутствует
4971	-	-	465724.49	1358095.84	Картометрический метод	5.0	Закрепление отсутствует
4972	-	-	465732.29	1358071.00	Картометрический метод	5.0	Закрепление отсутствует
4973	-	-	465739.16	1358049.12	Картометрический метод	5.0	Закрепление отсутствует
4974	-	-	465750.24	1358021.25	Картометрический метод	5.0	Закрепление отсутствует
4975	-	-	465757.88	1357997.97	Картометрический метод	5.0	Закрепление отсутствует
4976	-	-	465769.05	1357963.96	Картометрический метод	5.0	Закрепление отсутствует
4977	-	-	465771.51	1357957.23	Картометрический метод	5.0	Закрепление отсутствует
4978	-	-	465775.72	1357945.69	Картометрический метод	5.0	Закрепление отсутствует
4979	-	-	465775.96	1357945.04	Картометрический метод	5.0	Закрепление отсутствует
4980	-	-	465778.34	1357938.52	Картометрический метод	5.0	Закрепление отсутствует

2. Сведения о характерных точках границ объекта							
Обозначение характерных точек границ	Существующие координаты, м		Измененные (уточненные) координаты, м		Метод определения координат характерной точки	Средняя квадратическая погрешность положения характерной точки (Mt), м	Описание обозначения точки на местности (при наличии)
	X	Y	X	Y			
1	2	3	4	5	6	7	8
4981	-	-	465791.14	1357903.46	Картометрический метод	5.0	Закрепление отсутствует
4982	-	-	465796.47	1357888.85	Картометрический метод	5.0	Закрепление отсутствует
4983	-	-	465799.60	1357889.60	Картометрический метод	5.0	Закрепление отсутствует
4984	-	-	465829.08	1357896.63	Картометрический метод	5.0	Закрепление отсутствует
4985	-	-	465847.62	1357901.06	Картометрический метод	5.0	Закрепление отсутствует
4986	-	-	465864.45	1357905.07	Картометрический метод	5.0	Закрепление отсутствует
4987	-	-	465874.35	1357907.43	Картометрический метод	5.0	Закрепление отсутствует
4988	-	-	465900.85	1357913.76	Картометрический метод	5.0	Закрепление отсутствует
4989	-	-	465919.89	1357918.30	Картометрический метод	5.0	Закрепление отсутствует
4990	-	-	465952.11	1357925.72	Картометрический метод	5.0	Закрепление отсутствует
4991	-	-	465957.70	1357927.01	Картометрический метод	5.0	Закрепление отсутствует
4992	-	-	465993.06	1357935.16	Картометрический метод	5.0	Закрепление отсутствует
4993	-	-	466013.49	1357939.35	Картометрический метод	5.0	Закрепление отсутствует
4994	-	-	466019.82	1357940.80	Картометрический метод	5.0	Закрепление отсутствует
4995	-	-	466053.07	1357948.41	Картометрический метод	5.0	Закрепление отсутствует
4996	-	-	466064.94	1357951.22	Картометрический метод	5.0	Закрепление отсутствует
4997	-	-	466066.72	1357951.70	Картометрический метод	5.0	Закрепление отсутствует
4998	-	-	466086.53	1357957.06	Картометрический метод	5.0	Закрепление отсутствует
4999	-	-	466090.18	1357958.05	Картометрический метод	5.0	Закрепление отсутствует
5000	-	-	466103.10	1357960.72	Картометрический метод	5.0	Закрепление отсутствует
5001	-	-	466118.95	1357963.99	Картометрический метод	5.0	Закрепление отсутствует
5002	-	-	466142.82	1357968.92	Картометрический метод	5.0	Закрепление отсутствует
5003	-	-	466149.67	1357966.97	Картометрический метод	5.0	Закрепление отсутствует
5004	-	-	466154.92	1357965.48	Картометрический метод	5.0	Закрепление отсутствует
5005	-	-	466154.95	1357965.48	Картометрический метод	5.0	Закрепление отсутствует

2. Сведения о характерных точках границ объекта							
Обозначение характерных точек границ	Существующие координаты, м		Измененные (уточненные) координаты, м		Метод определения координат характерной точки	Средняя квадратическая погрешность положения характерной точки (Mt), м	Описание обозначения точки на местности (при наличии)
	X	Y	X	Y			
1	2	3	4	5	6	7	8
5006	-	-	466223.47	1357946.73	Картометрический метод	5.0	Закрепление отсутствует
5007	-	-	466288.91	1357928.82	Картометрический метод	5.0	Закрепление отсутствует
5008	-	-	466319.31	1357920.50	Картометрический метод	5.0	Закрепление отсутствует
5009	-	-	466334.30	1357917.12	Картометрический метод	5.0	Закрепление отсутствует
5010	-	-	466344.77	1357914.76	Картометрический метод	5.0	Закрепление отсутствует
5011	-	-	466346.01	1357914.82	Картометрический метод	5.0	Закрепление отсутствует
5012	-	-	466383.39	1357904.71	Картометрический метод	5.0	Закрепление отсутствует
5013	-	-	466424.03	1357893.71	Картометрический метод	5.0	Закрепление отсутствует
5014	-	-	466424.04	1357893.71	Картометрический метод	5.0	Закрепление отсутствует
5015	-	-	466424.04	1357893.72	Картометрический метод	5.0	Закрепление отсутствует
5016	-	-	466437.26	1357890.14	Картометрический метод	5.0	Закрепление отсутствует
5017	-	-	466437.30	1357890.13	Картометрический метод	5.0	Закрепление отсутствует
5018	-	-	466451.06	1357886.41	Картометрический метод	5.0	Закрепление отсутствует
5019	-	-	466451.06	1357886.40	Картометрический метод	5.0	Закрепление отсутствует
5020	-	-	466454.27	1357885.53	Картометрический метод	5.0	Закрепление отсутствует
5021	-	-	466459.72	1357883.88	Картометрический метод	5.0	Закрепление отсутствует
5022	-	-	466465.15	1357882.22	Картометрический метод	5.0	Закрепление отсутствует
5023	-	-	466465.16	1357882.22	Картометрический метод	5.0	Закрепление отсутствует
5024	-	-	466471.12	1357859.55	Картометрический метод	5.0	Закрепление отсутствует
5025	-	-	466471.81	1357838.31	Картометрический метод	5.0	Закрепление отсутствует
5026	-	-	466472.17	1357827.31	Картометрический метод	5.0	Закрепление отсутствует
5027	-	-	466473.07	1357799.58	Картометрический метод	5.0	Закрепление отсутствует
5028	-	-	466473.29	1357777.20	Картометрический метод	5.0	Закрепление отсутствует
5029	-	-	466473.63	1357753.58	Картометрический метод	5.0	Закрепление отсутствует
5030	-	-	466447.34	1357374.38	Картометрический метод	5.0	Закрепление отсутствует

2. Сведения о характерных точках границ объекта							
Обозначение характерных точек границ	Существующие координаты, м		Измененные (уточненные) координаты, м		Метод определения координат характерной точки	Средняя квадратическая погрешность положения характерной точки (Mt), м	Описание обозначения точки на местности (при наличии)
	X	Y	X	Y			
1	2	3	4	5	6	7	8
5031	-	-	466431.05	1357271.78	Картометрический метод	5.0	Закрепление отсутствует
5032	-	-	466429.01	1357264.45	Картометрический метод	5.0	Закрепление отсутствует
5033	-	-	466425.46	1357251.79	Картометрический метод	5.0	Закрепление отсутствует
5034	-	-	466419.11	1357229.51	Картометрический метод	5.0	Закрепление отсутствует
5035	-	-	466413.43	1357209.86	Картометрический метод	5.0	Закрепление отсутствует
5036	-	-	466407.20	1357188.19	Картометрический метод	5.0	Закрепление отсутствует
5037	-	-	466401.09	1357166.99	Картометрический метод	5.0	Закрепление отсутствует
5038	-	-	466396.49	1357151.26	Картометрический метод	5.0	Закрепление отсутствует
5039	-	-	466396.40	1357150.95	Картометрический метод	5.0	Закрепление отсутствует
5040	-	-	466419.44	1357128.64	Картометрический метод	5.0	Закрепление отсутствует
4532	-	-	466423.81	1357124.41	Картометрический метод	5.0	Закрепление отсутствует
5041	-	-	466425.85	1357128.80	Картометрический метод	5.0	Закрепление отсутствует
5042	-	-	466437.75	1357132.20	Картометрический метод	5.0	Закрепление отсутствует
5043	-	-	466450.31	1357153.71	Картометрический метод	5.0	Закрепление отсутствует
5044	-	-	466434.02	1357158.11	Картометрический метод	5.0	Закрепление отсутствует
5045	-	-	466455.25	1357169.38	Картометрический метод	5.0	Закрепление отсутствует
5046	-	-	466455.30	1357169.40	Картометрический метод	5.0	Закрепление отсутствует
5047	-	-	466464.62	1357174.35	Картометрический метод	5.0	Закрепление отсутствует
5048	-	-	466464.26	1357173.03	Картометрический метод	5.0	Закрепление отсутствует
5049	-	-	466457.38	1357151.75	Картометрический метод	5.0	Закрепление отсутствует
5050	-	-	466507.94	1357133.56	Картометрический метод	5.0	Закрепление отсутствует
5051	-	-	466512.34	1357156.84	Картометрический метод	5.0	Закрепление отсутствует
5052	-	-	466515.24	1357155.86	Картометрический метод	5.0	Закрепление отсутствует
5053	-	-	466519.45	1357176.34	Картометрический метод	5.0	Закрепление отсутствует
5054	-	-	466523.03	1357198.66	Картометрический метод	5.0	Закрепление отсутствует

2. Сведения о характерных точках границ объекта							
Обозначение характерных точек границ	Существующие координаты, м		Измененные (уточненные) координаты, м		Метод определения координат характерной точки	Средняя квадратическая погрешность положения характерной точки (Mt), м	Описание обозначения точки на местности (при наличии)
	X	Y	X	Y			
1	2	3	4	5	6	7	8
5055	-	-	466526.74	1357222.50	Картометрический метод	5.0	Закрепление отсутствует
5056	-	-	466530.61	1357221.35	Картометрический метод	5.0	Закрепление отсутствует
5057	-	-	466530.03	1357216.85	Картометрический метод	5.0	Закрепление отсутствует
5058	-	-	466524.73	1357175.79	Картометрический метод	5.0	Закрепление отсутствует
5059	-	-	466522.89	1357161.57	Картометрический метод	5.0	Закрепление отсутствует
5060	-	-	466520.14	1357140.23	Картометрический метод	5.0	Закрепление отсутствует
5061	-	-	466520.13	1357140.23	Картометрический метод	5.0	Закрепление отсутствует
5062	-	-	466517.47	1357138.06	Картометрический метод	5.0	Закрепление отсутствует
5063	-	-	466505.58	1357128.40	Картометрический метод	5.0	Закрепление отсутствует
5064	-	-	466505.46	1357128.44	Картометрический метод	5.0	Закрепление отсутствует
5065	-	-	466482.00	1357137.56	Картометрический метод	5.0	Закрепление отсутствует
5066	-	-	466456.28	1357146.12	Картометрический метод	5.0	Закрепление отсутствует
5067	-	-	466448.16	1357117.85	Картометрический метод	5.0	Закрепление отсутствует
5068	-	-	466470.87	1357097.73	Картометрический метод	5.0	Закрепление отсутствует
5069	-	-	466469.44	1357098.16	Картометрический метод	5.0	Закрепление отсутствует
5070	-	-	466447.71	1357104.75	Картометрический метод	5.0	Закрепление отсутствует
5071	-	-	466423.97	1357125.00	Картометрический метод	5.0	Закрепление отсутствует
5072	-	-	466424.59	1357129.77	Картометрический метод	5.0	Закрепление отсутствует
5041	-	-	466425.85	1357128.80	Картометрический метод	5.0	Закрепление отсутствует
5073	-	-	466170.59	1358839.69	Картометрический метод	5.0	Закрепление отсутствует
5074	-	-	466146.67	1358841.54	Картометрический метод	5.0	Закрепление отсутствует
5075	-	-	466147.09	1358846.90	Картометрический метод	5.0	Закрепление отсутствует
5076	-	-	466117.17	1358849.16	Картометрический метод	5.0	Закрепление отсутствует
5077	-	-	466116.49	1358840.21	Картометрический метод	5.0	Закрепление отсутствует
5078	-	-	466099.26	1358840.29	Картометрический метод	5.0	Закрепление отсутствует

2. Сведения о характерных точках границ объекта							
Обозначение характерных точек границ	Существующие координаты, м		Измененные (уточненные) координаты, м		Метод определения координат характерной точки	Средняя квадратическая погрешность положения характерной точки (Mt), м	Описание обозначения точки на местности (при наличии)
	X	Y	X	Y			
1	2	3	4	5	6	7	8
5079	-	-	466088.78	1358841.01	Картометрический метод	5.0	Закрепление отсутствует
5080	-	-	466090.22	1358861.02	Картометрический метод	5.0	Закрепление отсутствует
5081	-	-	466068.14	1358862.45	Картометрический метод	5.0	Закрепление отсутствует
5082	-	-	466072.33	1358889.03	Картометрический метод	5.0	Закрепление отсутствует
5083	-	-	466046.32	1358893.56	Картометрический метод	5.0	Закрепление отсутствует
5084	-	-	466045.87	1358888.95	Картометрический метод	5.0	Закрепление отсутствует
5085	-	-	466032.12	1358881.75	Картометрический метод	5.0	Закрепление отсутствует
5086	-	-	466028.34	1358881.56	Картометрический метод	5.0	Закрепление отсутствует
5087	-	-	466028.35	1358873.69	Картометрический метод	5.0	Закрепление отсутствует
5088	-	-	465989.96	1358874.46	Картометрический метод	5.0	Закрепление отсутствует
5089	-	-	465967.36	1358874.63	Картометрический метод	5.0	Закрепление отсутствует
5090	-	-	465948.27	1358873.50	Картометрический метод	5.0	Закрепление отсутствует
5091	-	-	465949.69	1358857.16	Картометрический метод	5.0	Закрепление отсутствует
5092	-	-	465922.11	1358854.41	Картометрический метод	5.0	Закрепление отсутствует
5093	-	-	465908.58	1358861.95	Картометрический метод	5.0	Закрепление отсутствует
5094	-	-	465905.15	1358859.26	Картометрический метод	5.0	Закрепление отсутствует
5095	-	-	465896.81	1358869.35	Картометрический метод	5.0	Закрепление отсутствует
5096	-	-	465896.02	1358870.92	Картометрический метод	5.0	Закрепление отсутствует
5097	-	-	465893.76	1358874.92	Картометрический метод	5.0	Закрепление отсутствует
5098	-	-	465876.34	1358896.83	Картометрический метод	5.0	Закрепление отсутствует
5099	-	-	465878.10	1358900.22	Картометрический метод	5.0	Закрепление отсутствует
5100	-	-	465954.78	1358916.07	Картометрический метод	5.0	Закрепление отсутствует
5101	-	-	465999.29	1358925.88	Картометрический метод	5.0	Закрепление отсутствует
5102	-	-	466006.81	1358900.13	Картометрический метод	5.0	Закрепление отсутствует
5103	-	-	466068.72	1358901.71	Картометрический метод	5.0	Закрепление отсутствует

2. Сведения о характерных точках границ объекта							
Обозначение характерных точек границ	Существующие координаты, м		Измененные (уточненные) координаты, м		Метод определения координат характерной точки	Средняя квадратическая погрешность положения характерной точки (Mt), м	Описание обозначения точки на местности (при наличии)
	X	Y	X	Y			
1	2	3	4	5	6	7	8
5104	-	-	466073.60	1358897.10	Картометрический метод	5.0	Закрепление отсутствует
5105	-	-	466075.35	1358908.18	Картометрический метод	5.0	Закрепление отсутствует
5106	-	-	466112.21	1358889.34	Картометрический метод	5.0	Закрепление отсутствует
5107	-	-	466114.97	1358887.92	Картометрический метод	5.0	Закрепление отсутствует
5108	-	-	466183.98	1358842.55	Картометрический метод	5.0	Закрепление отсутствует
5109	-	-	466185.25	1358831.09	Картометрический метод	5.0	Закрепление отсутствует
5073	-	-	466170.59	1358839.69	Картометрический метод	5.0	Закрепление отсутствует
5110	-	-	465944.80	1358920.18	Картометрический метод	5.0	Закрепление отсутствует
5111	-	-	465908.98	1358914.41	Картометрический метод	5.0	Закрепление отсутствует
5112	-	-	465909.65	1358920.59	Картометрический метод	5.0	Закрепление отсутствует
5113	-	-	465943.77	1358926.09	Картометрический метод	5.0	Закрепление отсутствует
5114	-	-	465996.35	1358935.97	Картометрический метод	5.0	Закрепление отсутствует
5115	-	-	465998.04	1358930.18	Картометрический метод	5.0	Закрепление отсутствует
5110	-	-	465944.80	1358920.18	Картометрический метод	5.0	Закрепление отсутствует
5116	-	-	465922.44	1359089.29	Картометрический метод	5.0	Закрепление отсутствует
5117	-	-	465906.93	1359089.45	Картометрический метод	5.0	Закрепление отсутствует
5118	-	-	465893.50	1359088.16	Картометрический метод	5.0	Закрепление отсутствует
5119	-	-	465893.50	1359088.17	Картометрический метод	5.0	Закрепление отсутствует
5120	-	-	465888.43	1359087.68	Картометрический метод	5.0	Закрепление отсутствует
5121	-	-	465884.99	1359091.68	Картометрический метод	5.0	Закрепление отсутствует
5122	-	-	465878.13	1359082.23	Картометрический метод	5.0	Закрепление отсутствует
5123	-	-	465826.98	1359119.36	Картометрический метод	5.0	Закрепление отсутствует
5124	-	-	465803.11	1359135.78	Картометрический метод	5.0	Закрепление отсутствует
5125	-	-	465777.79	1359153.35	Картометрический метод	5.0	Закрепление отсутствует
5126	-	-	465695.42	1359210.91	Картометрический метод	5.0	Закрепление отсутствует

2. Сведения о характерных точках границ объекта							
Обозначение характерных точек границ	Существующие координаты, м		Измененные (уточненные) координаты, м		Метод определения координат характерной точки	Средняя квадратическая погрешность положения характерной точки (Mt), м	Описание обозначения точки на местности (при наличии)
	X	Y	X	Y			
1	2	3	4	5	6	7	8
5127	-	-	465711.86	1359229.97	Картометрический метод	5.0	Закрепление отсутствует
5128	-	-	465719.89	1359227.86	Картометрический метод	5.0	Закрепление отсутствует
5129	-	-	465730.88	1359235.89	Картометрический метод	5.0	Закрепление отсутствует
5130	-	-	465741.07	1359251.10	Картометрический метод	5.0	Закрепление отсутствует
5131	-	-	465746.57	1359259.13	Картометрический метод	5.0	Закрепление отсутствует
5132	-	-	465755.45	1359263.36	Картометрический метод	5.0	Закрепление отсутствует
5133	-	-	465765.37	1359269.12	Картометрический метод	5.0	Закрепление отсутствует
5134	-	-	465784.94	1359249.77	Картометрический метод	5.0	Закрепление отсутствует
5135	-	-	465782.08	1359245.18	Картометрический метод	5.0	Закрепление отсутствует
5136	-	-	465784.67	1359239.07	Картометрический метод	5.0	Закрепление отсутствует
5137	-	-	465798.57	1359238.84	Картометрический метод	5.0	Закрепление отсутствует
5138	-	-	465822.42	1359233.60	Картометрический метод	5.0	Закрепление отсутствует
5139	-	-	465845.11	1359223.19	Картометрический метод	5.0	Закрепление отсутствует
5140	-	-	465868.27	1359210.46	Картометрический метод	5.0	Закрепление отсутствует
5141	-	-	465893.60	1359189.97	Картометрический метод	5.0	Закрепление отсутствует
5142	-	-	465931.72	1359159.13	Картометрический метод	5.0	Закрепление отсутствует
5143	-	-	465938.73	1359153.46	Картометрический метод	5.0	Закрепление отсутствует
5144	-	-	465958.30	1359137.63	Картометрический метод	5.0	Закрепление отсутствует
5145	-	-	465976.32	1359126.59	Картометрический метод	5.0	Закрепление отсутствует
5146	-	-	465987.73	1359120.77	Картометрический метод	5.0	Закрепление отсутствует
5147	-	-	465964.58	1359108.74	Картометрический метод	5.0	Закрепление отсутствует
5148	-	-	465961.59	1359111.68	Картометрический метод	5.0	Закрепление отсутствует
5149	-	-	465954.02	1359105.01	Картометрический метод	5.0	Закрепление отсутствует
5150	-	-	465930.91	1359084.69	Картометрический метод	5.0	Закрепление отсутствует
5151	-	-	465927.58	1359088.24	Картометрический метод	5.0	Закрепление отсутствует



2. Сведения о характерных точках границ объекта							
Обозначение характерных точек границ	Существующие координаты, м		Измененные (уточненные) координаты, м		Метод определения координат характерной точки	Средняя квадратическая погрешность положения характерной точки (Mt), м	Описание обозначения точки на местности (при наличии)
	X	Y	X	Y			
1	2	3	4	5	6	7	8
5116	-	-	465922.44	1359089.29	Картометрический метод	5.0	Закрепление отсутствует
5152	-	-	465739.58	1359309.86	Картометрический метод	5.0	Закрепление отсутствует
5153	-	-	465733.53	1359311.28	Картометрический метод	5.0	Закрепление отсутствует
5154	-	-	465736.16	1359300.40	Картометрический метод	5.0	Закрепление отсутствует
5155	-	-	465732.77	1359287.00	Картометрический метод	5.0	Закрепление отсутствует
5156	-	-	465728.99	1359277.95	Картометрический метод	5.0	Закрепление отсутствует
5157	-	-	465725.54	1359269.71	Картометрический метод	5.0	Закрепление отсутствует
5158	-	-	465716.31	1359265.44	Картометрический метод	5.0	Закрепление отсутствует
5159	-	-	465721.01	1359309.50	Картометрический метод	5.0	Закрепление отсутствует
5160	-	-	465718.86	1359325.02	Картометрический метод	5.0	Закрепление отсутствует
5161	-	-	465733.23	1359324.52	Картометрический метод	5.0	Закрепление отсутствует
5162	-	-	465739.58	1359318.17	Картометрический метод	5.0	Закрепление отсутствует
5152	-	-	465739.58	1359309.86	Картометрический метод	5.0	Закрепление отсутствует
5163	-	-	465597.63	1359414.54	Картометрический метод	5.0	Закрепление отсутствует
5164	-	-	465577.93	1359414.82	Картометрический метод	5.0	Закрепление отсутствует
5165	-	-	465579.84	1359468.54	Картометрический метод	5.0	Закрепление отсутствует
5166	-	-	465610.04	1359468.23	Картометрический метод	5.0	Закрепление отсутствует
5167	-	-	465627.59	1359438.14	Картометрический метод	5.0	Закрепление отсутствует
5163	-	-	465597.63	1359414.54	Картометрический метод	5.0	Закрепление отсутствует
5168	-	-	466878.77	1355974.36	Картометрический метод	5.0	Закрепление отсутствует
5169	-	-	466875.06	1355971.23	Картометрический метод	5.0	Закрепление отсутствует
5170	-	-	466850.32	1355950.38	Картометрический метод	5.0	Закрепление отсутствует
5171	-	-	466846.85	1355947.45	Картометрический метод	5.0	Закрепление отсутствует
5172	-	-	466845.61	1355946.41	Картометрический метод	5.0	Закрепление отсутствует
5173	-	-	466842.36	1355948.83	Картометрический метод	5.0	Закрепление отсутствует

2. Сведения о характерных точках границ объекта							
Обозначение характерных точек границ	Существующие координаты, м		Измененные (уточненные) координаты, м		Метод определения координат характерной точки	Средняя квадратическая погрешность положения характерной точки (Mt), м	Описание обозначения точки на местности (при наличии)
	X	Y	X	Y			
1	2	3	4	5	6	7	8
5174	-	-	466816.08	1355921.51	Картометрический метод	5.0	Закрепление отсутствует
5175	-	-	466808.23	1355915.12	Картометрический метод	5.0	Закрепление отсутствует
5176	-	-	466806.04	1355913.33	Картометрический метод	5.0	Закрепление отсутствует
5177	-	-	466803.93	1355912.85	Картометрический метод	5.0	Закрепление отсутствует
5178	-	-	466801.95	1355908.56	Картометрический метод	5.0	Закрепление отсутствует
5179	-	-	466793.73	1355899.20	Картометрический метод	5.0	Закрепление отсутствует
5180	-	-	466829.18	1355884.13	Картометрический метод	5.0	Закрепление отсутствует
5181	-	-	466845.93	1355877.19	Картометрический метод	5.0	Закрепление отсутствует
5182	-	-	466845.05	1355869.39	Картометрический метод	5.0	Закрепление отсутствует
5183	-	-	466843.79	1355863.48	Картометрический метод	5.0	Закрепление отсутствует
5184	-	-	466844.24	1355861.14	Картометрический метод	5.0	Закрепление отсутствует
5185	-	-	466844.37	1355860.30	Картометрический метод	5.0	Закрепление отсутствует
5186	-	-	466844.98	1355860.38	Картометрический метод	5.0	Закрепление отсутствует
5187	-	-	466871.72	1355862.12	Картометрический метод	5.0	Закрепление отсутствует
5188	-	-	466899.98	1355863.96	Картометрический метод	5.0	Закрепление отсутствует
5189	-	-	466911.69	1355855.33	Картометрический метод	5.0	Закрепление отсутствует
5190	-	-	466926.41	1355844.48	Картометрический метод	5.0	Закрепление отсутствует
5191	-	-	466935.38	1355837.87	Картометрический метод	5.0	Закрепление отсутствует
5192	-	-	466934.99	1355837.25	Картометрический метод	5.0	Закрепление отсутствует
5193	-	-	466937.76	1355837.54	Картометрический метод	5.0	Закрепление отсутствует
5194	-	-	466959.12	1355822.20	Картометрический метод	5.0	Закрепление отсутствует
5195	-	-	466961.93	1355824.96	Картометрический метод	5.0	Закрепление отсутствует
5196	-	-	466984.22	1355805.72	Картометрический метод	5.0	Закрепление отсутствует
5197	-	-	466985.29	1355807.05	Картометрический метод	5.0	Закрепление отсутствует
5198	-	-	467014.15	1355786.90	Картометрический метод	5.0	Закрепление отсутствует

2. Сведения о характерных точках границ объекта							
Обозначение характерных точек границ	Существующие координаты, м		Измененные (уточненные) координаты, м		Метод определения координат характерной точки	Средняя квадратическая погрешность положения характерной точки (Mt), м	Описание обозначения точки на местности (при наличии)
	X	Y	X	Y			
1	2	3	4	5	6	7	8
5199	-	-	467024.60	1355809.82	Картометрический метод	5.0	Закрепление отсутствует
5200	-	-	467024.91	1355812.71	Картометрический метод	5.0	Закрепление отсутствует
5201	-	-	467030.69	1355808.61	Картометрический метод	5.0	Закрепление отсутствует
5202	-	-	467030.69	1355808.60	Картометрический метод	5.0	Закрепление отсутствует
5203	-	-	467030.69	1355808.60	Картометрический метод	5.0	Закрепление отсутствует
5204	-	-	467045.41	1355830.05	Картометрический метод	5.0	Закрепление отсутствует
5205	-	-	467049.75	1355831.72	Картометрический метод	5.0	Закрепление отсутствует
5206	-	-	467049.81	1355831.82	Картометрический метод	5.0	Закрепление отсутствует
5207	-	-	467035.47	1355843.83	Картометрический метод	5.0	Закрепление отсутствует
5208	-	-	467032.58	1355839.85	Картометрический метод	5.0	Закрепление отсутствует
5209	-	-	467009.08	1355860.31	Картометрический метод	5.0	Закрепление отсутствует
5210	-	-	467009.36	1355860.52	Картометрический метод	5.0	Закрепление отсутствует
5211	-	-	466983.44	1355883.28	Картометрический метод	5.0	Закрепление отсутствует
5212	-	-	466961.87	1355902.44	Картометрический метод	5.0	Закрепление отсутствует
5213	-	-	466961.07	1355901.88	Картометрический метод	5.0	Закрепление отсутствует
5214	-	-	466937.62	1355922.15	Картометрический метод	5.0	Закрепление отсутствует
5215	-	-	466930.96	1355928.37	Картометрический метод	5.0	Закрепление отсутствует
5216	-	-	466927.52	1355930.75	Картометрический метод	5.0	Закрепление отсутствует
5217	-	-	466928.31	1355931.54	Картометрический метод	5.0	Закрепление отсутствует
5218	-	-	466917.85	1355940.35	Картометрический метод	5.0	Закрепление отсутствует
5219	-	-	466919.03	1355941.38	Картометрический метод	5.0	Закрепление отсутствует
5220	-	-	466899.31	1355957.80	Картометрический метод	5.0	Закрепление отсутствует
5221	-	-	466897.93	1355956.54	Картометрический метод	5.0	Закрепление отсутствует
5168	-	-	466878.77	1355974.36	Картометрический метод	5.0	Закрепление отсутствует
5222	-	-	466799.93	1355515.83	Картометрический метод	5.0	Закрепление отсутствует

2. Сведения о характерных точках границ объекта							
Обозначение характерных точек границ	Существующие координаты, м		Измененные (уточненные) координаты, м		Метод определения координат характерной точки	Средняя квадратическая погрешность положения характерной точки (Mt), м	Описание обозначения точки на местности (при наличии)
	X	Y	X	Y			
1	2	3	4	5	6	7	8
5223	-	-	466828.90	1355464.19	Картометрический метод	5.0	Закрепление отсутствует
5224	-	-	466854.12	1355485.51	Картометрический метод	5.0	Закрепление отсутствует
5225	-	-	466855.18	1355487.02	Картометрический метод	5.0	Закрепление отсутствует
5226	-	-	466857.43	1355482.78	Картометрический метод	5.0	Закрепление отсутствует
5227	-	-	466882.03	1355436.35	Картометрический метод	5.0	Закрепление отсутствует
5228	-	-	466868.97	1355419.39	Картометрический метод	5.0	Закрепление отсутствует
5229	-	-	466877.59	1355407.12	Картометрический метод	5.0	Закрепление отсутствует
5230	-	-	466877.91	1355407.25	Картометрический метод	5.0	Закрепление отсутствует
5231	-	-	466885.34	1355398.22	Картометрический метод	5.0	Закрепление отсутствует
5232	-	-	466884.77	1355396.91	Картометрический метод	5.0	Закрепление отсутствует
5233	-	-	466936.29	1355323.56	Картометрический метод	5.0	Закрепление отсутствует
5234	-	-	466947.06	1355320.95	Картометрический метод	5.0	Закрепление отсутствует
5235	-	-	466958.96	1355318.07	Картометрический метод	5.0	Закрепление отсутствует
5236	-	-	466979.49	1355313.10	Картометрический метод	5.0	Закрепление отсутствует
5237	-	-	466999.68	1355308.21	Картометрический метод	5.0	Закрепление отсутствует
5238	-	-	467003.05	1355307.39	Картометрический метод	5.0	Закрепление отсутствует
5239	-	-	467012.38	1355310.20	Картометрический метод	5.0	Закрепление отсутствует
5240	-	-	467010.49	1355318.87	Картометрический метод	5.0	Закрепление отсутствует
5241	-	-	467049.98	1355324.75	Картометрический метод	5.0	Закрепление отсутствует
5242	-	-	467060.54	1355326.82	Картометрический метод	5.0	Закрепление отсутствует
5243	-	-	467060.68	1355330.64	Картометрический метод	5.0	Закрепление отсутствует
5244	-	-	467060.80	1355334.21	Картометрический метод	5.0	Закрепление отсутствует
5245	-	-	467061.99	1355367.42	Картометрический метод	5.0	Закрепление отсутствует
5246	-	-	467062.09	1355370.18	Картометрический метод	5.0	Закрепление отсутствует
5247	-	-	467062.11	1355370.79	Картометрический метод	5.0	Закрепление отсутствует

2. Сведения о характерных точках границ объекта							
Обозначение характерных точек границ	Существующие координаты, м		Измененные (уточненные) координаты, м		Метод определения координат характерной точки	Средняя квадратическая погрешность положения характерной точки (Mt), м	Описание обозначения точки на местности (при наличии)
	X	Y	X	Y			
1	2	3	4	5	6	7	8
5248	-	-	467068.51	1355372.75	Картометрический метод	5.0	Закрепление отсутствует
5249	-	-	467066.95	1355383.48	Картометрический метод	5.0	Закрепление отсутствует
5250	-	-	467066.67	1355384.84	Картометрический метод	5.0	Закрепление отсутствует
5251	-	-	467062.59	1355384.28	Картометрический метод	5.0	Закрепление отсутствует
5252	-	-	467062.70	1355387.36	Картометрический метод	5.0	Закрепление отсутствует
5253	-	-	467058.11	1355396.06	Картометрический метод	5.0	Закрепление отсутствует
5254	-	-	467064.01	1355397.71	Картометрический метод	5.0	Закрепление отсутствует
5255	-	-	467063.88	1355398.33	Картометрический метод	5.0	Закрепление отсутствует
5256	-	-	467058.71	1355411.55	Картометрический метод	5.0	Закрепление отсутствует
5257	-	-	467058.61	1355411.75	Картометрический метод	5.0	Закрепление отсутствует
5258	-	-	467053.65	1355409.52	Картометрический метод	5.0	Закрепление отсутствует
5259	-	-	467051.45	1355408.68	Картометрический метод	5.0	Закрепление отсутствует
5260	-	-	467045.32	1355420.29	Картометрический метод	5.0	Закрепление отсутствует
5261	-	-	467039.47	1355431.37	Картометрический метод	5.0	Закрепление отсутствует
5262	-	-	467032.76	1355444.08	Картометрический метод	5.0	Закрепление отсутствует
5263	-	-	467040.07	1355446.99	Картометрический метод	5.0	Закрепление отсутствует
5264	-	-	467028.79	1355468.36	Картометрический метод	5.0	Закрепление отсутствует
5265	-	-	467027.58	1355467.97	Картометрический метод	5.0	Закрепление отсутствует
5266	-	-	467008.69	1355461.76	Картометрический метод	5.0	Закрепление отсутствует
5267	-	-	467007.77	1355461.46	Картометрический метод	5.0	Закрепление отсутствует
5268	-	-	467007.62	1355461.41	Картометрический метод	5.0	Закрепление отсутствует
5269	-	-	467008.48	1355459.39	Картометрический метод	5.0	Закрепление отсутствует
5270	-	-	466994.98	1355457.23	Картометрический метод	5.0	Закрепление отсутствует
5271	-	-	466984.62	1355455.58	Картометрический метод	5.0	Закрепление отсутствует
5272	-	-	466970.21	1355453.27	Картометрический метод	5.0	Закрепление отсутствует

2. Сведения о характерных точках границ объекта							
Обозначение характерных точек границ	Существующие координаты, м		Измененные (уточненные) координаты, м		Метод определения координат характерной точки	Средняя квадратическая погрешность положения характерной точки (Mt), м	Описание обозначения точки на местности (при наличии)
	X	Y	X	Y			
1	2	3	4	5	6	7	8
5273	-	-	467014.07	1355467.73	Картометрический метод	5.0	Закрепление отсутствует
5274	-	-	467014.81	1355466.34	Картометрический метод	5.0	Закрепление отсутствует
5275	-	-	467017.94	1355468.06	Картометрический метод	5.0	Закрепление отсутствует
5276	-	-	467017.51	1355468.86	Картометрический метод	5.0	Закрепление отсутствует
5277	-	-	467024.00	1355471.00	Картометрический метод	5.0	Закрепление отсутствует
5278	-	-	467021.90	1355472.79	Картометрический метод	5.0	Закрепление отсутствует
5279	-	-	466994.23	1355496.34	Картометрический метод	5.0	Закрепление отсутствует
5280	-	-	466986.75	1355501.41	Картометрический метод	5.0	Закрепление отсутствует
5281	-	-	466979.46	1355506.36	Картометрический метод	5.0	Закрепление отсутствует
5282	-	-	466967.96	1355512.54	Картометрический метод	5.0	Закрепление отсутствует
5283	-	-	466939.61	1355521.65	Картометрический метод	5.0	Закрепление отсутствует
5284	-	-	466910.03	1355523.93	Картометрический метод	5.0	Закрепление отсутствует
5285	-	-	466884.77	1355532.07	Картометрический метод	5.0	Закрепление отсутствует
5286	-	-	466883.54	1355525.84	Картометрический метод	5.0	Закрепление отсутствует
5287	-	-	466885.71	1355519.11	Картометрический метод	5.0	Закрепление отсутствует
5288	-	-	466887.05	1355517.37	Картометрический метод	5.0	Закрепление отсутствует
5289	-	-	466952.85	1355461.12	Картометрический метод	5.0	Закрепление отсутствует
5290	-	-	466953.82	1355459.82	Картометрический метод	5.0	Закрепление отсутствует
5291	-	-	466954.92	1355458.89	Картометрический метод	5.0	Закрепление отсутствует
5292	-	-	466955.37	1355457.73	Картометрический метод	5.0	Закрепление отсутствует
5293	-	-	466955.60	1355457.43	Картометрический метод	5.0	Закрепление отсутствует
5294	-	-	466955.63	1355457.09	Картометрический метод	5.0	Закрепление отсутствует
5295	-	-	466956.61	1355454.58	Картометрический метод	5.0	Закрепление отсутствует
5296	-	-	466957.10	1355451.18	Картометрический метод	5.0	Закрепление отсутствует
5297	-	-	466955.54	1355450.93	Картометрический метод	5.0	Закрепление отсутствует

2. Сведения о характерных точках границ объекта							
Обозначение характерных точек границ	Существующие координаты, м		Измененные (уточненные) координаты, м		Метод определения координат характерной точки	Средняя квадратическая погрешность положения характерной точки (Mt), м	Описание обозначения точки на местности (при наличии)
	X	Y	X	Y			
1	2	3	4	5	6	7	8
5298	-	-	466950.27	1355450.08	Картометрический метод	5.0	Закрепление отсутствует
5299	-	-	466949.43	1355449.95	Картометрический метод	5.0	Закрепление отсутствует
5300	-	-	466949.13	1355450.25	Картометрический метод	5.0	Закрепление отсутствует
5301	-	-	466948.89	1355451.71	Картометрический метод	5.0	Закрепление отсутствует
5302	-	-	466948.80	1355457.23	Картометрический метод	5.0	Закрепление отсутствует
5303	-	-	466947.08	1355459.24	Картометрический метод	5.0	Закрепление отсутствует
5304	-	-	466943.48	1355462.58	Картометрический метод	5.0	Закрепление отсутствует
5305	-	-	466938.18	1355467.28	Картометрический метод	5.0	Закрепление отсутствует
5306	-	-	466933.93	1355464.95	Картометрический метод	5.0	Закрепление отсутствует
5307	-	-	466909.14	1355488.93	Картометрический метод	5.0	Закрепление отсутствует
5308	-	-	466908.29	1355489.41	Картометрический метод	5.0	Закрепление отсутствует
5309	-	-	466891.31	1355498.85	Картометрический метод	5.0	Закрепление отсутствует
5310	-	-	466875.33	1355507.74	Картометрический метод	5.0	Закрепление отсутствует
5311	-	-	466881.27	1355514.42	Картометрический метод	5.0	Закрепление отсутствует
5312	-	-	466881.17	1355514.66	Картометрический метод	5.0	Закрепление отсутствует
5313	-	-	466879.40	1355516.07	Картометрический метод	5.0	Закрепление отсутствует
5314	-	-	466874.02	1355508.47	Картометрический метод	5.0	Закрепление отсутствует
5315	-	-	466871.39	1355509.93	Картометрический метод	5.0	Закрепление отсутствует
5316	-	-	466878.73	1355520.32	Картометрический метод	5.0	Закрепление отсутствует
5317	-	-	466878.01	1355524.82	Картометрический метод	5.0	Закрепление отсутствует
5318	-	-	466878.67	1355530.41	Картометрический метод	5.0	Закрепление отсутствует
5319	-	-	466877.60	1355534.54	Картометрический метод	5.0	Закрепление отсутствует
5320	-	-	466879.09	1355533.92	Картометрический метод	5.0	Закрепление отсутствует
5321	-	-	466868.01	1355538.57	Картометрический метод	5.0	Закрепление отсутствует
5322	-	-	466855.93	1355549.06	Картометрический метод	5.0	Закрепление отсутствует

2. Сведения о характерных точках границ объекта							
Обозначение характерных точек границ	Существующие координаты, м		Измененные (уточненные) координаты, м		Метод определения координат характерной точки	Средняя квадратическая погрешность положения характерной точки (Mt), м	Описание обозначения точки на местности (при наличии)
	X	Y	X	Y			
1	2	3	4	5	6	7	8
5323	-	-	466846.88	1355566.22	Картометрический метод	5.0	Закрепление отсутствует
5324	-	-	466847.01	1355575.77	Картометрический метод	5.0	Закрепление отсутствует
5325	-	-	466848.60	1355585.72	Картометрический метод	5.0	Закрепление отсутствует
5326	-	-	466836.88	1355586.87	Картометрический метод	5.0	Закрепление отсутствует
5327	-	-	466820.55	1355555.48	Картометрический метод	5.0	Закрепление отсутствует
5328	-	-	466814.91	1355544.63	Картометрический метод	5.0	Закрепление отсутствует
5222	-	-	466799.93	1355515.83	Картометрический метод	5.0	Закрепление отсутствует
5329	-	-	467049.75	1355174.78	Картометрический метод	5.0	Закрепление отсутствует
5330	-	-	467058.29	1355187.13	Картометрический метод	5.0	Закрепление отсутствует
5331	-	-	467065.80	1355199.71	Картометрический метод	5.0	Закрепление отсутствует
5332	-	-	467077.18	1355218.78	Картометрический метод	5.0	Закрепление отсутствует
5333	-	-	467036.73	1355248.28	Картометрический метод	5.0	Закрепление отсутствует
5334	-	-	467023.57	1355258.80	Картометрический метод	5.0	Закрепление отсутствует
5335	-	-	466996.99	1355230.21	Картометрический метод	5.0	Закрепление отсутствует
5336	-	-	466989.93	1355222.62	Картометрический метод	5.0	Закрепление отсутствует
5329	-	-	467049.75	1355174.78	Картометрический метод	5.0	Закрепление отсутствует
5337	-	-	467289.16	1354618.70	Картометрический метод	5.0	Закрепление отсутствует
5338	-	-	467277.87	1354619.94	Картометрический метод	5.0	Закрепление отсутствует
5339	-	-	467276.29	1354605.60	Картометрический метод	5.0	Закрепление отсутствует
5340	-	-	467271.43	1354591.67	Картометрический метод	5.0	Закрепление отсутствует
5341	-	-	467267.20	1354595.65	Картометрический метод	5.0	Закрепление отсутствует
5342	-	-	467245.57	1354579.54	Картометрический метод	5.0	Закрепление отсутствует
5343	-	-	467231.50	1354562.30	Картометрический метод	5.0	Закрепление отсутствует
5344	-	-	467246.63	1354545.68	Картометрический метод	5.0	Закрепление отсутствует
5345	-	-	467261.24	1354564.39	Картометрический метод	5.0	Закрепление отсутствует



2. Сведения о характерных точках границ объекта							
Обозначение характерных точек границ	Существующие координаты, м		Измененные (уточненные) координаты, м		Метод определения координат характерной точки	Средняя квадратическая погрешность положения характерной точки (Mt), м	Описание обозначения точки на местности (при наличии)
	X	Y	X	Y			
1	2	3	4	5	6	7	8
5346	-	-	467281.51	1354544.79	Картометрический метод	5.0	Закрепление отсутствует
5347	-	-	467265.98	1354524.42	Картометрический метод	5.0	Закрепление отсутствует
5348	-	-	467246.63	1354545.68	Картометрический метод	5.0	Закрепление отсутствует
5349	-	-	467230.55	1354525.07	Картометрический метод	5.0	Закрепление отсутствует
5350	-	-	467228.91	1354522.98	Картометрический метод	5.0	Закрепление отсутствует
5351	-	-	467229.40	1354522.62	Картометрический метод	5.0	Закрепление отсутствует
5352	-	-	467247.07	1354509.60	Картометрический метод	5.0	Закрепление отсутствует
5353	-	-	467247.07	1354509.60	Картометрический метод	5.0	Закрепление отсутствует
5354	-	-	467275.53	1354482.96	Картометрический метод	5.0	Закрепление отсутствует
5355	-	-	467275.54	1354482.97	Картометрический метод	5.0	Закрепление отсутствует
5356	-	-	467280.58	1354491.35	Картометрический метод	5.0	Закрепление отсутствует
5357	-	-	467288.93	1354505.23	Картометрический метод	5.0	Закрепление отсутствует
5358	-	-	467272.36	1354523.01	Картометрический метод	5.0	Закрепление отсутствует
5359	-	-	467291.64	1354545.39	Картометрический метод	5.0	Закрепление отсутствует
5360	-	-	467288.58	1354548.51	Картометрический метод	5.0	Закрепление отсутствует
5361	-	-	467295.64	1354555.43	Картометрический метод	5.0	Закрепление отсутствует
5362	-	-	467302.72	1354562.19	Картометрический метод	5.0	Закрепление отсутствует
5363	-	-	467304.84	1354563.48	Картометрический метод	5.0	Закрепление отсутствует
5364	-	-	467324.39	1354543.92	Картометрический метод	5.0	Закрепление отсутствует
5365	-	-	467342.22	1354526.09	Картометрический метод	5.0	Закрепление отсутствует
5366	-	-	467327.65	1354509.13	Картометрический метод	5.0	Закрепление отсутствует
5367	-	-	467322.50	1354513.96	Картометрический метод	5.0	Закрепление отсутствует
5368	-	-	467316.12	1354503.83	Картометрический метод	5.0	Закрепление отсутствует
5369	-	-	467316.12	1354503.82	Картометрический метод	5.0	Закрепление отсутствует
5370	-	-	467334.54	1354492.95	Картометрический метод	5.0	Закрепление отсутствует

2. Сведения о характерных точках границ объекта							
Обозначение характерных точек границ	Существующие координаты, м		Измененные (уточненные) координаты, м		Метод определения координат характерной точки	Средняя квадратическая погрешность положения характерной точки (Mt), м	Описание обозначения точки на местности (при наличии)
	X	Y	X	Y			
1	2	3	4	5	6	7	8
5371	-	-	467304.60	1354464.12	Картометрический метод	5.0	Закрепление отсутствует
5372	-	-	467300.20	1354459.89	Картометрический метод	5.0	Закрепление отсутствует
5373	-	-	467300.19	1354459.88	Картометрический метод	5.0	Закрепление отсутствует
5374	-	-	467302.24	1354457.96	Картометрический метод	5.0	Закрепление отсутствует
5375	-	-	467308.86	1354451.76	Картометрический метод	5.0	Закрепление отсутствует
5376	-	-	467339.47	1354489.11	Картометрический метод	5.0	Закрепление отсутствует
5377	-	-	467339.19	1354497.27	Картометрический метод	5.0	Закрепление отсутствует
5378	-	-	467348.99	1354531.35	Картометрический метод	5.0	Закрепление отсутствует
5379	-	-	467301.27	1354587.57	Картометрический метод	5.0	Закрепление отсутствует
5337	-	-	467289.16	1354618.70	Картометрический метод	5.0	Закрепление отсутствует
5380	-	-	467380.48	1354367.11	Картометрический метод	5.0	Закрепление отсутствует
5381	-	-	467352.42	1354335.28	Картометрический метод	5.0	Закрепление отсутствует
5382	-	-	467337.72	1354318.61	Картометрический метод	5.0	Закрепление отсутствует
5383	-	-	467316.09	1354294.08	Картометрический метод	5.0	Закрепление отсутствует
5384	-	-	467291.57	1354266.25	Картометрический метод	5.0	Закрепление отсутствует
5385	-	-	467289.46	1354267.07	Картометрический метод	5.0	Закрепление отсутствует
5386	-	-	467249.60	1354282.31	Картометрический метод	5.0	Закрепление отсутствует
5387	-	-	467249.70	1354282.52	Картометрический метод	5.0	Закрепление отсутствует
5388	-	-	467232.65	1354289.14	Картометрический метод	5.0	Закрепление отсутствует
5389	-	-	467214.86	1354296.05	Картометрический метод	5.0	Закрепление отсутствует
5390	-	-	467181.14	1354309.16	Картометрический метод	5.0	Закрепление отсутствует
5391	-	-	467177.58	1354310.54	Картометрический метод	5.0	Закрепление отсутствует
5392	-	-	467188.82	1354243.59	Картометрический метод	5.0	Закрепление отсутствует
5393	-	-	467213.03	1354209.05	Картометрический метод	5.0	Закрепление отсутствует
5394	-	-	467277.61	1354147.51	Картометрический метод	5.0	Закрепление отсутствует

2. Сведения о характерных точках границ объекта							
Обозначение характерных точек границ	Существующие координаты, м		Измененные (уточненные) координаты, м		Метод определения координат характерной точки	Средняя квадратическая погрешность положения характерной точки (Mt), м	Описание обозначения точки на местности (при наличии)
	X	Y	X	Y			
1	2	3	4	5	6	7	8
5395	-	-	467335.03	1354117.61	Картометрический метод	5.0	Закрепление отсутствует
5396	-	-	467337.11	1354120.72	Картометрический метод	5.0	Закрепление отсутствует
5397	-	-	467345.66	1354133.49	Картометрический метод	5.0	Закрепление отсутствует
5398	-	-	467349.08	1354138.61	Картометрический метод	5.0	Закрепление отсутствует
5399	-	-	467358.34	1354152.46	Картометрический метод	5.0	Закрепление отсутствует
5400	-	-	467354.51	1354166.05	Картометрический метод	5.0	Закрепление отсутствует
5401	-	-	467372.22	1354180.57	Картометрический метод	5.0	Закрепление отсутствует
5402	-	-	467374.54	1354178.00	Картометрический метод	5.0	Закрепление отсутствует
5403	-	-	467375.65	1354176.77	Картометрический метод	5.0	Закрепление отсутствует
5404	-	-	467404.95	1354202.78	Картометрический метод	5.0	Закрепление отсутствует
5405	-	-	467475.24	1354271.75	Картометрический метод	5.0	Закрепление отсутствует
5406	-	-	467471.51	1354275.40	Картометрический метод	5.0	Закрепление отсутствует
5407	-	-	467469.18	1354278.58	Картометрический метод	5.0	Закрепление отсутствует
5408	-	-	467468.63	1354279.52	Картометрический метод	5.0	Закрепление отсутствует
5409	-	-	467465.83	1354282.30	Картометрический метод	5.0	Закрепление отсутствует
5410	-	-	467464.79	1354283.26	Картометрический метод	5.0	Закрепление отсутствует
5411	-	-	467459.00	1354289.77	Картометрический метод	5.0	Закрепление отсутствует
5412	-	-	467456.58	1354291.41	Картометрический метод	5.0	Закрепление отсутствует
5413	-	-	467453.57	1354295.13	Картометрический метод	5.0	Закрепление отсутствует
5414	-	-	467451.38	1354298.04	Картометрический метод	5.0	Закрепление отсутствует
5415	-	-	467447.74	1354301.73	Картометрический метод	5.0	Закрепление отсутствует
5416	-	-	467432.09	1354315.38	Картометрический метод	5.0	Закрепление отсутствует
5417	-	-	467426.43	1354321.35	Картометрический метод	5.0	Закрепление отсутствует
5418	-	-	467425.66	1354322.43	Картометрический метод	5.0	Закрепление отсутствует
5419	-	-	467415.60	1354332.34	Картометрический метод	5.0	Закрепление отсутствует

2. Сведения о характерных точках границ объекта							
Обозначение характерных точек границ	Существующие координаты, м		Измененные (уточненные) координаты, м		Метод определения координат характерной точки	Средняя квадратическая погрешность положения характерной точки (Mt), м	Описание обозначения точки на местности (при наличии)
	X	Y	X	Y			
1	2	3	4	5	6	7	8
5420	-	-	467413.90	1354334.31	Картометрический метод	5.0	Закрепление отсутствует
5421	-	-	467412.81	1354335.37	Картометрический метод	5.0	Закрепление отсутствует
5422	-	-	467402.17	1354345.04	Картометрический метод	5.0	Закрепление отсутствует
5423	-	-	467392.48	1354355.41	Картометрический метод	5.0	Закрепление отсутствует
5380	-	-	467380.48	1354367.11	Картометрический метод	5.0	Закрепление отсутствует
5424	-	-	466604.67	1356247.53	Картометрический метод	5.0	Закрепление отсутствует
5425	-	-	466605.53	1356246.21	Картометрический метод	5.0	Закрепление отсутствует
5426	-	-	466626.85	1356213.56	Картометрический метод	5.0	Закрепление отсутствует
5427	-	-	466626.98	1356216.84	Картометрический метод	5.0	Закрепление отсутствует
5428	-	-	466629.95	1356216.50	Картометрический метод	5.0	Закрепление отсутствует
5429	-	-	466659.74	1356213.06	Картометрический метод	5.0	Закрепление отсутствует
5430	-	-	466684.55	1356208.29	Картометрический метод	5.0	Закрепление отсутствует
5431	-	-	466704.00	1356220.04	Картометрический метод	5.0	Закрепление отсутствует
5432	-	-	466702.41	1356221.07	Картометрический метод	5.0	Закрепление отсутствует
5433	-	-	466683.52	1356226.96	Картометрический метод	5.0	Закрепление отсутствует
5434	-	-	466677.22	1356228.93	Картометрический метод	5.0	Закрепление отсутствует
5435	-	-	466666.30	1356252.03	Картометрический метод	5.0	Закрепление отсутствует
5436	-	-	466670.56	1356259.37	Картометрический метод	5.0	Закрепление отсутствует
5437	-	-	466679.23	1356273.18	Картометрический метод	5.0	Закрепление отсутствует
5438	-	-	466669.77	1356283.46	Картометрический метод	5.0	Закрепление отсутствует
5439	-	-	466665.74	1356287.83	Картометрический метод	5.0	Закрепление отсутствует
5440	-	-	466662.27	1356291.60	Картометрический метод	5.0	Закрепление отсутствует
5441	-	-	466657.55	1356296.73	Картометрический метод	5.0	Закрепление отсутствует
5442	-	-	466653.73	1356299.55	Картометрический метод	5.0	Закрепление отсутствует
5443	-	-	466642.04	1356308.16	Картометрический метод	5.0	Закрепление отсутствует

2. Сведения о характерных точках границ объекта							
Обозначение характерных точек границ	Существующие координаты, м		Измененные (уточненные) координаты, м		Метод определения координат характерной точки	Средняя квадратическая погрешность положения характерной точки (Mt), м	Описание обозначения точки на местности (при наличии)
	X	Y	X	Y			
1	2	3	4	5	6	7	8
5444	-	-	466636.84	1356315.54	Картометрический метод	5.0	Закрепление отсутствует
5445	-	-	466635.59	1356319.99	Картометрический метод	5.0	Закрепление отсутствует
5446	-	-	466634.66	1356324.99	Картометрический метод	5.0	Закрепление отсутствует
5447	-	-	466630.52	1356321.94	Картометрический метод	5.0	Закрепление отсутствует
5448	-	-	466627.88	1356313.76	Картометрический метод	5.0	Закрепление отсутствует
5449	-	-	466624.29	1356303.53	Картометрический метод	5.0	Закрепление отсутствует
5450	-	-	466620.27	1356302.40	Картометрический метод	5.0	Закрепление отсутствует
5451	-	-	466617.06	1356299.32	Картометрический метод	5.0	Закрепление отсутствует
5452	-	-	466617.36	1356293.58	Картометрический метод	5.0	Закрепление отсутствует
5453	-	-	466620.74	1356290.34	Картометрический метод	5.0	Закрепление отсутствует
5454	-	-	466606.95	1356268.85	Картометрический метод	5.0	Закрепление отсутствует
5455	-	-	466604.76	1356248.05	Картометрический метод	5.0	Закрепление отсутствует
5424	-	-	466604.67	1356247.53	Картометрический метод	5.0	Закрепление отсутствует
5456	-	-	466703.90	1356165.42	Картометрический метод	5.0	Закрепление отсутствует
5457	-	-	466712.95	1356164.46	Картометрический метод	5.0	Закрепление отсутствует
5458	-	-	466715.09	1356185.87	Картометрический метод	5.0	Закрепление отсутствует
5459	-	-	466705.02	1356187.59	Картометрический метод	5.0	Закрепление отсутствует
5460	-	-	466705.00	1356187.14	Картометрический метод	5.0	Закрепление отсутствует
5456	-	-	466703.90	1356165.42	Картометрический метод	5.0	Закрепление отсутствует
5461	-	-	467010.56	1356286.46	Картометрический метод	5.0	Закрепление отсутствует
5462	-	-	467010.15	1356288.35	Картометрический метод	5.0	Закрепление отсутствует
5463	-	-	467004.10	1356285.19	Картометрический метод	5.0	Закрепление отсутствует
5464	-	-	467001.84	1356282.61	Картометрический метод	5.0	Закрепление отсутствует
5465	-	-	466998.97	1356275.32	Картометрический метод	5.0	Закрепление отсутствует
5466	-	-	466997.84	1356269.58	Картометрический метод	5.0	Закрепление отсутствует

2. Сведения о характерных точках границ объекта							
Обозначение характерных точек границ	Существующие координаты, м		Измененные (уточненные) координаты, м		Метод определения координат характерной точки	Средняя квадратическая погрешность положения характерной точки (Mt), м	Описание обозначения точки на местности (при наличии)
	X	Y	X	Y			
1	2	3	4	5	6	7	8
5467	-	-	466998.21	1356256.34	Картометрический метод	5.0	Закрепление отсутствует
5468	-	-	466997.82	1356251.91	Картометрический метод	5.0	Закрепление отсутствует
5469	-	-	466997.14	1356248.66	Картометрический метод	5.0	Закрепление отсутствует
5470	-	-	466995.69	1356245.27	Картометрический метод	5.0	Закрепление отсутствует
5471	-	-	466993.83	1356242.58	Картометрический метод	5.0	Закрепление отсутствует
5472	-	-	466990.91	1356240.22	Картометрический метод	5.0	Закрепление отсутствует
5473	-	-	466987.15	1356238.15	Картометрический метод	5.0	Закрепление отсутствует
5474	-	-	466982.01	1356236.60	Картометрический метод	5.0	Закрепление отсутствует
5475	-	-	466978.69	1356236.81	Картометрический метод	5.0	Закрепление отсутствует
5476	-	-	466977.75	1356237.02	Картометрический метод	5.0	Закрепление отсутствует
5477	-	-	466974.82	1356237.66	Картометрический метод	5.0	Закрепление отсутствует
5478	-	-	466972.29	1356238.60	Картометрический метод	5.0	Закрепление отсутствует
5479	-	-	466966.29	1356241.36	Картометрический метод	5.0	Закрепление отсутствует
5480	-	-	466965.85	1356241.56	Картометрический метод	5.0	Закрепление отсутствует
5481	-	-	466963.89	1356243.09	Картометрический метод	5.0	Закрепление отсутствует
5482	-	-	466962.97	1356244.05	Картометрический метод	5.0	Закрепление отсутствует
5483	-	-	466961.93	1356248.11	Картометрический метод	5.0	Закрепление отсутствует
5484	-	-	466959.88	1356249.96	Картометрический метод	5.0	Закрепление отсутствует
5485	-	-	466957.99	1356251.96	Картометрический метод	5.0	Закрепление отсутствует
5486	-	-	466954.88	1356256.12	Картометрический метод	5.0	Закрепление отсутствует
5487	-	-	466952.96	1356259.61	Картометрический метод	5.0	Закрепление отсутствует
5488	-	-	466951.61	1356263.13	Картометрический метод	5.0	Закрепление отсутствует
5489	-	-	466948.22	1356273.95	Картометрический метод	5.0	Закрепление отсутствует
5490	-	-	466946.45	1356281.11	Картометрический метод	5.0	Закрепление отсутствует
5491	-	-	466943.79	1356285.49	Картометрический метод	5.0	Закрепление отсутствует

2. Сведения о характерных точках границ объекта							
Обозначение характерных точек границ	Существующие координаты, м		Измененные (уточненные) координаты, м		Метод определения координат характерной точки	Средняя квадратическая погрешность положения характерной точки (Mt), м	Описание обозначения точки на местности (при наличии)
	X	Y	X	Y			
1	2	3	4	5	6	7	8
5492	-	-	466939.51	1356289.01	Картометрический метод	5.0	Закрепление отсутствует
5493	-	-	466937.26	1356290.87	Картометрический метод	5.0	Закрепление отсутствует
5494	-	-	466934.68	1356292.02	Картометрический метод	5.0	Закрепление отсутствует
5495	-	-	466930.75	1356293.78	Картометрический метод	5.0	Закрепление отсутствует
5496	-	-	466922.46	1356297.02	Картометрический метод	5.0	Закрепление отсутствует
5497	-	-	466906.10	1356298.23	Картометрический метод	5.0	Закрепление отсутствует
5498	-	-	466895.26	1356295.50	Картометрический метод	5.0	Закрепление отсутствует
5499	-	-	466888.79	1356292.22	Картометрический метод	5.0	Закрепление отсутствует
5500	-	-	466884.95	1356286.87	Картометрический метод	5.0	Закрепление отсутствует
5501	-	-	466883.98	1356283.58	Картометрический метод	5.0	Закрепление отсутствует
5502	-	-	466884.10	1356280.68	Картометрический метод	5.0	Закрепление отсутствует
5503	-	-	466885.08	1356277.97	Картометрический метод	5.0	Закрепление отсутствует
5504	-	-	466889.22	1356274.92	Картометрический метод	5.0	Закрепление отсутствует
5505	-	-	466894.75	1356272.56	Картометрический метод	5.0	Закрепление отсутствует
5506	-	-	466896.63	1356271.22	Картометрический метод	5.0	Закрепление отсутствует
5507	-	-	466898.11	1356270.06	Картометрический метод	5.0	Закрепление отсутствует
5508	-	-	466900.91	1356266.60	Картометрический метод	5.0	Закрепление отсутствует
5509	-	-	466901.86	1356264.71	Картометрический метод	5.0	Закрепление отсутствует
5510	-	-	466901.94	1356263.79	Картометрический метод	5.0	Закрепление отсутствует
5511	-	-	466902.00	1356263.01	Картометрический метод	5.0	Закрепление отсутствует
5512	-	-	466901.65	1356260.11	Картометрический метод	5.0	Закрепление отсутствует
5513	-	-	466897.01	1356243.08	Картометрический метод	5.0	Закрепление отсутствует
5514	-	-	466895.61	1356239.04	Картометрический метод	5.0	Закрепление отсутствует
5515	-	-	466894.83	1356236.68	Картометрический метод	5.0	Закрепление отсутствует
5516	-	-	466894.54	1356235.79	Картометрический метод	5.0	Закрепление отсутствует

2. Сведения о характерных точках границ объекта							
Обозначение характерных точек границ	Существующие координаты, м		Измененные (уточненные) координаты, м		Метод определения координат характерной точки	Средняя квадратическая погрешность положения характерной точки (Mt), м	Описание обозначения точки на местности (при наличии)
	X	Y	X	Y			
1	2	3	4	5	6	7	8
5517	-	-	466899.44	1356233.88	Картометрический метод	5.0	Закрепление отсутствует
5518	-	-	466895.16	1356211.47	Картометрический метод	5.0	Закрепление отсутствует
5519	-	-	466932.73	1356216.17	Картометрический метод	5.0	Закрепление отсутствует
5520	-	-	466933.03	1356219.03	Картометрический метод	5.0	Закрепление отсутствует
5521	-	-	466934.71	1356235.09	Картометрический метод	5.0	Закрепление отсутствует
5522	-	-	466971.21	1356228.95	Картометрический метод	5.0	Закрепление отсутствует
5523	-	-	466970.94	1356220.94	Картометрический метод	5.0	Закрепление отсутствует
5524	-	-	467007.31	1356225.49	Картометрический метод	5.0	Закрепление отсутствует
5525	-	-	467009.61	1356225.78	Картометрический метод	5.0	Закрепление отсутствует
5526	-	-	467020.05	1356216.95	Картометрический метод	5.0	Закрепление отсутствует
5527	-	-	467044.01	1356196.67	Картометрический метод	5.0	Закрепление отсутствует
5528	-	-	467051.48	1356195.48	Картометрический метод	5.0	Закрепление отсутствует
5529	-	-	467053.33	1356199.21	Картометрический метод	5.0	Закрепление отсутствует
5530	-	-	467067.23	1356192.96	Картометрический метод	5.0	Закрепление отсутствует
5531	-	-	467075.15	1356191.69	Картометрический метод	5.0	Закрепление отсутствует
5532	-	-	467077.08	1356191.38	Картометрический метод	5.0	Закрепление отсутствует
5533	-	-	467089.89	1356196.87	Картометрический метод	5.0	Закрепление отсутствует
5534	-	-	467090.06	1356207.77	Картометрический метод	5.0	Закрепление отсутствует
5535	-	-	467090.28	1356222.11	Картометрический метод	5.0	Закрепление отсутствует
5536	-	-	467090.50	1356236.75	Картометрический метод	5.0	Закрепление отсутствует
5537	-	-	467090.46	1356243.40	Картометрический метод	5.0	Закрепление отсутствует
5538	-	-	467079.43	1356241.76	Картометрический метод	5.0	Закрепление отсутствует
5539	-	-	467061.87	1356237.55	Картометрический метод	5.0	Закрепление отсутствует
5540	-	-	467051.51	1356232.37	Картометрический метод	5.0	Закрепление отсутствует
5541	-	-	467022.88	1356248.61	Картометрический метод	5.0	Закрепление отсутствует



2. Сведения о характерных точках границ объекта							
Обозначение характерных точек границ	Существующие координаты, м		Измененные (уточненные) координаты, м		Метод определения координат характерной точки	Средняя квадратическая погрешность положения характерной точки (M <sub>t</sub> ), м	Описание обозначения точки на местности (при наличии)
	X	Y	X	Y			
1	2	3	4	5	6	7	8
5542	-	-	467017.94	1356252.75	Картометрический метод	5.0	Закрепление отсутствует
5543	-	-	467012.66	1356276.86	Картометрический метод	5.0	Закрепление отсутствует
5461	-	-	467010.56	1356286.46	Картометрический метод	5.0	Закрепление отсутствует
5544	-	-	467048.83	1356137.72	Картометрический метод	5.0	Закрепление отсутствует
5545	-	-	467045.38	1356093.77	Картометрический метод	5.0	Закрепление отсутствует
5546	-	-	467091.00	1356081.95	Картометрический метод	5.0	Закрепление отсутствует
5547	-	-	467105.79	1356094.38	Картометрический метод	5.0	Закрепление отсутствует
5548	-	-	467101.26	1356052.70	Картометрический метод	5.0	Закрепление отсутствует
5549	-	-	467136.11	1356049.48	Картометрический метод	5.0	Закрепление отсутствует
5550	-	-	467135.77	1356045.84	Картометрический метод	5.0	Закрепление отсутствует
5551	-	-	467133.89	1356031.66	Картометрический метод	5.0	Закрепление отсутствует
5552	-	-	467127.90	1355986.45	Картометрический метод	5.0	Закрепление отсутствует
5553	-	-	467122.13	1355987.50	Картометрический метод	5.0	Закрепление отсутствует
5554	-	-	467119.85	1355984.96	Картометрический метод	5.0	Закрепление отсутствует
5555	-	-	467125.07	1355983.53	Картометрический метод	5.0	Закрепление отсутствует
5556	-	-	467138.23	1355981.73	Картометрический метод	5.0	Закрепление отсутствует
5557	-	-	467161.58	1355976.76	Картометрический метод	5.0	Закрепление отсутствует
5558	-	-	467164.17	1355976.21	Картометрический метод	5.0	Закрепление отсутствует
5559	-	-	467179.64	1355973.41	Картометрический метод	5.0	Закрепление отсутствует
5560	-	-	467197.25	1355969.78	Картометрический метод	5.0	Закрепление отсутствует
5561	-	-	467197.59	1355971.50	Картометрический метод	5.0	Закрепление отсутствует
5562	-	-	467248.36	1355959.06	Картометрический метод	5.0	Закрепление отсутствует
5563	-	-	467261.75	1356008.35	Картометрический метод	5.0	Закрепление отсутствует
5564	-	-	467261.75	1356008.36	Картометрический метод	5.0	Закрепление отсутствует
5565	-	-	467261.75	1356008.38	Картометрический метод	5.0	Закрепление отсутствует

2. Сведения о характерных точках границ объекта							
Обозначение характерных точек границ	Существующие координаты, м		Измененные (уточненные) координаты, м		Метод определения координат характерной точки	Средняя квадратическая погрешность положения характерной точки (Mt), м	Описание обозначения точки на местности (при наличии)
	X	Y	X	Y			
1	2	3	4	5	6	7	8
5566	-	-	467262.55	1356016.48	Картометрический метод	5.0	Закрепление отсутствует
5567	-	-	467232.97	1356033.55	Картометрический метод	5.0	Закрепление отсутствует
5568	-	-	467224.14	1356043.45	Картометрический метод	5.0	Закрепление отсутствует
5569	-	-	467218.20	1356052.42	Картометрический метод	5.0	Закрепление отсутствует
5570	-	-	467249.91	1356048.36	Картометрический метод	5.0	Закрепление отсутствует
5571	-	-	467258.17	1356101.11	Картометрический метод	5.0	Закрепление отсутствует
5572	-	-	467199.95	1356113.81	Картометрический метод	5.0	Закрепление отсутствует
5573	-	-	467198.35	1356100.64	Картометрический метод	5.0	Закрепление отсутствует
5574	-	-	467165.24	1356104.90	Картометрический метод	5.0	Закрепление отсутствует
5575	-	-	467154.99	1356111.23	Картометрический метод	5.0	Закрепление отсутствует
5576	-	-	467154.99	1356111.24	Картометрический метод	5.0	Закрепление отсутствует
5577	-	-	467154.98	1356111.23	Картометрический метод	5.0	Закрепление отсутствует
5578	-	-	467154.24	1356109.42	Картометрический метод	5.0	Закрепление отсутствует
5579	-	-	467151.92	1356103.77	Картометрический метод	5.0	Закрепление отсутствует
5580	-	-	467150.53	1356095.81	Картометрический метод	5.0	Закрепление отсутствует
5581	-	-	467143.15	1356096.21	Картометрический метод	5.0	Закрепление отсутствует
5582	-	-	467138.84	1356096.45	Картометрический метод	5.0	Закрепление отсутствует
5583	-	-	467111.80	1356097.93	Картометрический метод	5.0	Закрепление отсутствует
5584	-	-	467114.31	1356127.66	Картометрический метод	5.0	Закрепление отсутствует
5585	-	-	467114.70	1356132.31	Картометрический метод	5.0	Закрепление отсутствует
5586	-	-	467111.15	1356131.61	Картометрический метод	5.0	Закрепление отсутствует
5587	-	-	467080.54	1356130.61	Картометрический метод	5.0	Закрепление отсутствует
5588	-	-	467064.05	1356133.55	Картометрический метод	5.0	Закрепление отсутствует
5589	-	-	467054.09	1356136.04	Картометрический метод	5.0	Закрепление отсутствует
5544	-	-	467048.83	1356137.72	Картометрический метод	5.0	Закрепление отсутствует

2. Сведения о характерных точках границ объекта							
Обозначение характерных точек границ	Существующие координаты, м		Измененные (уточненные) координаты, м		Метод определения координат характерной точки	Средняя квадратическая погрешность положения характерной точки (Mt), м	Описание обозначения точки на местности (при наличии)
	X	Y	X	Y			
1	2	3	4	5	6	7	8
5590	-	-	467353.98	1355918.83	Картометрический метод	5.0	Закрепление отсутствует
5591	-	-	467376.73	1355904.54	Картометрический метод	5.0	Закрепление отсутствует
5592	-	-	467415.50	1355870.08	Картометрический метод	5.0	Закрепление отсутствует
5593	-	-	467418.00	1355871.86	Картометрический метод	5.0	Закрепление отсутствует
5594	-	-	467428.93	1355882.45	Картометрический метод	5.0	Закрепление отсутствует
5595	-	-	467409.34	1355907.78	Картометрический метод	5.0	Закрепление отсутствует
5596	-	-	467409.96	1355936.28	Картометрический метод	5.0	Закрепление отсутствует
5597	-	-	467430.60	1355961.07	Картометрический метод	5.0	Закрепление отсутствует
5598	-	-	467436.07	1355960.53	Картометрический метод	5.0	Закрепление отсутствует
5599	-	-	467435.88	1355970.84	Картометрический метод	5.0	Закрепление отсутствует
5600	-	-	467438.26	1355974.76	Картометрический метод	5.0	Закрепление отсутствует
5601	-	-	467436.10	1355998.87	Картометрический метод	5.0	Закрепление отсутствует
5602	-	-	467427.63	1356002.51	Картометрический метод	5.0	Закрепление отсутствует
5603	-	-	467402.24	1355999.94	Картометрический метод	5.0	Закрепление отсутствует
5604	-	-	467388.74	1355998.22	Картометрический метод	5.0	Закрепление отсутствует
5605	-	-	467382.37	1355996.33	Картометрический метод	5.0	Закрепление отсутствует
5606	-	-	467376.82	1355995.40	Картометрический метод	5.0	Закрепление отсутствует
5607	-	-	467375.35	1355980.15	Картометрический метод	5.0	Закрепление отсутствует
5608	-	-	467358.77	1355978.92	Картометрический метод	5.0	Закрепление отсутствует
5609	-	-	467338.72	1355988.38	Картометрический метод	5.0	Закрепление отсутствует
5610	-	-	467327.27	1355994.85	Картометрический метод	5.0	Закрепление отсутствует
5611	-	-	467321.93	1355997.33	Картометрический метод	5.0	Закрепление отсутствует
5612	-	-	467311.20	1355995.33	Картометрический метод	5.0	Закрепление отсутствует
5613	-	-	467291.25	1355996.30	Картометрический метод	5.0	Закрепление отсутствует
5614	-	-	467283.52	1355999.32	Картометрический метод	5.0	Закрепление отсутствует

2. Сведения о характерных точках границ объекта							
Обозначение характерных точек границ	Существующие координаты, м		Измененные (уточненные) координаты, м		Метод определения координат характерной точки	Средняя квадратическая погрешность положения характерной точки (Mt), м	Описание обозначения точки на местности (при наличии)
	X	Y	X	Y			
1	2	3	4	5	6	7	8
5615	-	-	467279.93	1355995.28	Картометрический метод	5.0	Закрепление отсутствует
5616	-	-	467302.77	1355993.02	Картометрический метод	5.0	Закрепление отсутствует
5617	-	-	467325.12	1355995.24	Картометрический метод	5.0	Закрепление отсутствует
5618	-	-	467326.75	1355994.18	Картометрический метод	5.0	Закрепление отсутствует
5619	-	-	467317.67	1355938.39	Картометрический метод	5.0	Закрепление отсутствует
5620	-	-	467349.41	1355921.70	Картометрический метод	5.0	Закрепление отсутствует
5590	-	-	467353.98	1355918.83	Картометрический метод	5.0	Закрепление отсутствует
5621	-	-	467360.04	1355977.07	Картометрический метод	5.0	Закрепление отсутствует
5622	-	-	467376.04	1355973.76	Картометрический метод	5.0	Закрепление отсутствует
5623	-	-	467364.19	1355921.70	Картометрический метод	5.0	Закрепление отсутствует
5624	-	-	467348.89	1355926.18	Картометрический метод	5.0	Закрепление отсутствует
5621	-	-	467360.04	1355977.07	Картометрический метод	5.0	Закрепление отсутствует
5625	-	-	467500.00	1355784.54	Картометрический метод	5.0	Закрепление отсутствует
5626	-	-	467507.74	1355776.41	Картометрический метод	5.0	Закрепление отсутствует
5627	-	-	467523.34	1355793.95	Картометрический метод	5.0	Закрепление отсутствует
5628	-	-	467514.18	1355800.64	Картометрический метод	5.0	Закрепление отсутствует
5625	-	-	467500.00	1355784.54	Картометрический метод	5.0	Закрепление отсутствует
5629	-	-	467640.73	1354199.54	Картометрический метод	5.0	Закрепление отсутствует
5630	-	-	467615.17	1354166.95	Картометрический метод	5.0	Закрепление отсутствует
5631	-	-	467602.93	1354149.62	Картометрический метод	5.0	Закрепление отсутствует
5632	-	-	467600.77	1354145.67	Картометрический метод	5.0	Закрепление отсутствует
5633	-	-	467604.99	1354140.23	Картометрический метод	5.0	Закрепление отсутствует
5634	-	-	467609.65	1354134.23	Картометрический метод	5.0	Закрепление отсутствует
5635	-	-	467618.86	1354122.39	Картометрический метод	5.0	Закрепление отсутствует
5636	-	-	467569.25	1354066.45	Картометрический метод	5.0	Закрепление отсутствует

2. Сведения о характерных точках границ объекта							
Обозначение характерных точек границ	Существующие координаты, м		Измененные (уточненные) координаты, м		Метод определения координат характерной точки	Средняя квадратическая погрешность положения характерной точки (Mt), м	Описание обозначения точки на местности (при наличии)
	X	Y	X	Y			
1	2	3	4	5	6	7	8
5637	-	-	467565.32	1354060.18	Картометрический метод	5.0	Закрепление отсутствует
5638	-	-	467544.93	1354035.24	Картометрический метод	5.0	Закрепление отсутствует
5639	-	-	467547.89	1354031.02	Картометрический метод	5.0	Закрепление отсутствует
5640	-	-	467550.73	1354028.05	Картометрический метод	5.0	Закрепление отсутствует
5641	-	-	467551.12	1354027.64	Картометрический метод	5.0	Закрепление отсутствует
5642	-	-	467551.90	1354028.60	Картометрический метод	5.0	Закрепление отсутствует
5643	-	-	467554.85	1354029.98	Картометрический метод	5.0	Закрепление отсутствует
5644	-	-	467557.72	1354025.97	Картометрический метод	5.0	Закрепление отсутствует
5645	-	-	467598.38	1353968.94	Картометрический метод	5.0	Закрепление отсутствует
5646	-	-	467614.57	1353953.27	Картометрический метод	5.0	Закрепление отсутствует
5647	-	-	467617.31	1353956.11	Картометрический метод	5.0	Закрепление отсутствует
5648	-	-	467638.14	1353977.69	Картометрический метод	5.0	Закрепление отсутствует
5649	-	-	467654.52	1353994.67	Картометрический метод	5.0	Закрепление отсутствует
5650	-	-	467654.31	1353994.92	Картометрический метод	5.0	Закрепление отсутствует
5651	-	-	467657.10	1353997.71	Картометрический метод	5.0	Закрепление отсутствует
5652	-	-	467659.31	1353999.63	Картометрический метод	5.0	Закрепление отсутствует
5653	-	-	467660.37	1354000.73	Картометрический метод	5.0	Закрепление отсутствует
5654	-	-	467683.10	1354024.28	Картометрический метод	5.0	Закрепление отсутствует
5655	-	-	467701.50	1354043.34	Картометрический метод	5.0	Закрепление отсутствует
5656	-	-	467702.46	1354044.33	Картометрический метод	5.0	Закрепление отсутствует
5657	-	-	467709.86	1354045.83	Картометрический метод	5.0	Закрепление отсутствует
5658	-	-	467750.37	1354054.01	Картометрический метод	5.0	Закрепление отсутствует
5659	-	-	467751.58	1354055.74	Картометрический метод	5.0	Закрепление отсутствует
5660	-	-	467752.35	1354054.41	Картометрический метод	5.0	Закрепление отсутствует
5661	-	-	467762.62	1354056.49	Картометрический метод	5.0	Закрепление отсутствует

2. Сведения о характерных точках границ объекта							
Обозначение характерных точек границ	Существующие координаты, м		Измененные (уточненные) координаты, м		Метод определения координат характерной точки	Средняя квадратическая погрешность положения характерной точки (Mt), м	Описание обозначения точки на местности (при наличии)
	X	Y	X	Y			
1	2	3	4	5	6	7	8
5662	-	-	467766.70	1354057.31	Картометрический метод	5.0	Закрепление отсутствует
5663	-	-	467781.05	1354060.21	Картометрический метод	5.0	Закрепление отсутствует
5664	-	-	467758.85	1354076.53	Картометрический метод	5.0	Закрепление отсутствует
5665	-	-	467724.96	1354101.45	Картометрический метод	5.0	Закрепление отсутствует
5666	-	-	467700.08	1354119.74	Картометрический метод	5.0	Закрепление отсутствует
5667	-	-	467741.36	1354221.34	Картометрический метод	5.0	Закрепление отсутствует
5668	-	-	467719.97	1354229.42	Картометрический метод	5.0	Закрепление отсутствует
5669	-	-	467714.06	1354216.89	Картометрический метод	5.0	Закрепление отсутствует
5670	-	-	467696.96	1354226.00	Картометрический метод	5.0	Закрепление отсутствует
5671	-	-	467659.60	1354188.00	Картометрический метод	5.0	Закрепление отсутствует
5672	-	-	467655.01	1354190.81	Картометрический метод	5.0	Закрепление отсутствует
5673	-	-	467650.86	1354193.34	Картометрический метод	5.0	Закрепление отсутствует
5629	-	-	467640.73	1354199.54	Картометрический метод	5.0	Закрепление отсутствует
5674	-	-	465961.80	1360519.89	Картометрический метод	5.0	Закрепление отсутствует
5675	-	-	465919.72	1360492.67	Картометрический метод	5.0	Закрепление отсутствует
5676	-	-	465921.99	1360477.22	Картометрический метод	5.0	Закрепление отсутствует
5677	-	-	465922.39	1360474.63	Картометрический метод	5.0	Закрепление отсутствует
5678	-	-	465923.31	1360468.64	Картометрический метод	5.0	Закрепление отсутствует
5679	-	-	465931.03	1360443.21	Картометрический метод	5.0	Закрепление отсутствует
5680	-	-	465931.79	1360439.91	Картометрический метод	5.0	Закрепление отсутствует
5681	-	-	465932.79	1360435.58	Картометрический метод	5.0	Закрепление отсутствует
5682	-	-	465938.74	1360409.73	Картометрический метод	5.0	Закрепление отсутствует
5683	-	-	465945.19	1360381.63	Картометрический метод	5.0	Закрепление отсутствует
5684	-	-	465948.40	1360367.65	Картометрический метод	5.0	Закрепление отсутствует
5685	-	-	465951.79	1360352.96	Картометрический метод	5.0	Закрепление отсутствует

2. Сведения о характерных точках границ объекта							
Обозначение характерных точек границ	Существующие координаты, м		Измененные (уточненные) координаты, м		Метод определения координат характерной точки	Средняя квадратическая погрешность положения характерной точки (Mt), м	Описание обозначения точки на местности (при наличии)
	X	Y	X	Y			
1	2	3	4	5	6	7	8
5686	-	-	465953.91	1360343.79	Картометрический метод	5.0	Закрепление отсутствует
5687	-	-	465958.47	1360324.00	Картометрический метод	5.0	Закрепление отсутствует
5688	-	-	465960.27	1360316.19	Картометрический метод	5.0	Закрепление отсутствует
5689	-	-	465962.33	1360306.16	Картометрический метод	5.0	Закрепление отсутствует
5690	-	-	465964.59	1360295.18	Картометрический метод	5.0	Закрепление отсутствует
5691	-	-	465969.72	1360270.33	Картометрический метод	5.0	Закрепление отсутствует
5692	-	-	465970.30	1360267.54	Картометрический метод	5.0	Закрепление отсутствует
5693	-	-	465975.99	1360240.06	Картометрический метод	5.0	Закрепление отсутствует
5694	-	-	465977.23	1360234.09	Картометрический метод	5.0	Закрепление отсутствует
5695	-	-	465980.48	1360218.45	Картометрический метод	5.0	Закрепление отсутствует
5696	-	-	465981.37	1360214.15	Картометрический метод	5.0	Закрепление отсутствует
5697	-	-	465984.83	1360197.45	Картометрический метод	5.0	Закрепление отсутствует
5698	-	-	465989.62	1360174.35	Картометрический метод	5.0	Закрепление отсутствует
5699	-	-	465997.16	1360138.02	Картометрический метод	5.0	Закрепление отсутствует
5700	-	-	465997.16	1360138.02	Картометрический метод	5.0	Закрепление отсутствует
5701	-	-	466025.63	1360141.76	Картометрический метод	5.0	Закрепление отсутствует
5702	-	-	466030.17	1360142.36	Картометрический метод	5.0	Закрепление отсутствует
5703	-	-	466041.70	1360143.88	Картометрический метод	5.0	Закрепление отсутствует
5704	-	-	466075.11	1360163.92	Картометрический метод	5.0	Закрепление отсутствует
5705	-	-	466075.98	1360164.44	Картометрический метод	5.0	Закрепление отсутствует
5706	-	-	466078.58	1360166.00	Картометрический метод	5.0	Закрепление отсутствует
5707	-	-	466108.02	1360183.65	Картометрический метод	5.0	Закрепление отсутствует
5708	-	-	466113.94	1360190.71	Картометрический метод	5.0	Закрепление отсутствует
5709	-	-	466115.43	1360192.49	Картометрический метод	5.0	Закрепление отсутствует
5710	-	-	466136.31	1360217.38	Картометрический метод	5.0	Закрепление отсутствует

2. Сведения о характерных точках границ объекта							
Обозначение характерных точек границ	Существующие координаты, м		Измененные (уточненные) координаты, м		Метод определения координат характерной точки	Средняя квадратическая погрешность положения характерной точки (Mt), м	Описание обозначения точки на местности (при наличии)
	X	Y	X	Y			
1	2	3	4	5	6	7	8
5711	-	-	466163.68	1360222.87	Картометрический метод	5.0	Закрепление отсутствует
5712	-	-	466168.96	1360229.30	Картометрический метод	5.0	Закрепление отсутствует
5713	-	-	466174.94	1360236.56	Картометрический метод	5.0	Закрепление отсутствует
5714	-	-	466191.40	1360256.57	Картометрический метод	5.0	Закрепление отсутствует
5715	-	-	466195.74	1360261.85	Картометрический метод	5.0	Закрепление отсутствует
5716	-	-	466197.92	1360267.62	Картометрический метод	5.0	Закрепление отсутствует
5717	-	-	466215.47	1360286.85	Картометрический метод	5.0	Закрепление отсутствует
5718	-	-	466225.29	1360297.62	Картометрический метод	5.0	Закрепление отсутствует
5719	-	-	466230.52	1360303.36	Картометрический метод	5.0	Закрепление отсутствует
5720	-	-	466255.82	1360325.96	Картометрический метод	5.0	Закрепление отсутствует
5721	-	-	466355.18	1360391.99	Картометрический метод	5.0	Закрепление отсутствует
5722	-	-	466386.95	1360413.98	Картометрический метод	5.0	Закрепление отсутствует
5723	-	-	466388.67	1360417.51	Картометрический метод	5.0	Закрепление отсутствует
5724	-	-	466378.11	1360435.47	Картометрический метод	5.0	Закрепление отсутствует
5725	-	-	466269.13	1360365.03	Картометрический метод	5.0	Закрепление отсутствует
5726	-	-	466247.58	1360351.10	Картометрический метод	5.0	Закрепление отсутствует
5727	-	-	466213.96	1360364.80	Картометрический метод	5.0	Закрепление отсутствует
5728	-	-	466190.32	1360374.43	Картометрический метод	5.0	Закрепление отсутствует
5729	-	-	466165.19	1360384.68	Картометрический метод	5.0	Закрепление отсутствует
5730	-	-	466150.29	1360390.75	Картометрический метод	5.0	Закрепление отсутствует
5731	-	-	466138.95	1360395.37	Картометрический метод	5.0	Закрепление отсутствует
5732	-	-	466112.66	1360406.10	Картометрический метод	5.0	Закрепление отсутствует
5733	-	-	466100.46	1360411.07	Картометрический метод	5.0	Закрепление отсутствует
5734	-	-	466085.42	1360417.19	Картометрический метод	5.0	Закрепление отсутствует
5735	-	-	466079.48	1360430.02	Картометрический метод	5.0	Закрепление отсутствует



2. Сведения о характерных точках границ объекта							
Обозначение характерных точек границ	Существующие координаты, м		Измененные (уточненные) координаты, м		Метод определения координат характерной точки	Средняя квадратическая погрешность положения характерной точки (Mt), м	Описание обозначения точки на местности (при наличии)
	X	Y	X	Y			
1	2	3	4	5	6	7	8
5736	-	-	466071.38	1360443.77	Картометрический метод	5.0	Закрепление отсутствует
5737	-	-	466058.09	1360466.34	Картометрический метод	5.0	Закрепление отсутствует
5738	-	-	466042.25	1360493.24	Картометрический метод	5.0	Закрепление отсутствует
5739	-	-	466019.78	1360531.42	Картометрический метод	5.0	Закрепление отсутствует
5740	-	-	466008.71	1360550.24	Картометрический метод	5.0	Закрепление отсутствует
5741	-	-	465964.33	1360521.53	Картометрический метод	5.0	Закрепление отсутствует
5674	-	-	465961.80	1360519.89	Картометрический метод	5.0	Закрепление отсутствует
5742	-	-	467351.38	1357650.30	Картометрический метод	5.0	Закрепление отсутствует
5743	-	-	467325.19	1357620.22	Картометрический метод	5.0	Закрепление отсутствует
5744	-	-	467327.25	1357608.66	Картометрический метод	5.0	Закрепление отсутствует
5745	-	-	467305.87	1357589.82	Картометрический метод	5.0	Закрепление отсутствует
5746	-	-	467298.20	1357569.36	Картометрический метод	5.0	Закрепление отсутствует
5747	-	-	467275.36	1357566.76	Картометрический метод	5.0	Закрепление отсутствует
5748	-	-	467238.26	1357537.70	Картометрический метод	5.0	Закрепление отсутствует
5749	-	-	467230.37	1357544.91	Картометрический метод	5.0	Закрепление отсутствует
5750	-	-	467208.20	1357535.09	Картометрический метод	5.0	Закрепление отсутствует
5751	-	-	467206.30	1357527.15	Картометрический метод	5.0	Закрепление отсутствует
5752	-	-	467196.05	1357522.11	Картометрический метод	5.0	Закрепление отсутствует
5753	-	-	467189.51	1357526.03	Картометрический метод	5.0	Закрепление отсутствует
5754	-	-	467171.11	1357528.64	Картометрический метод	5.0	Закрепление отсутствует
5755	-	-	467152.27	1357520.97	Картометрический метод	5.0	Закрепление отсутствует
5756	-	-	467139.45	1357526.41	Картометрический метод	5.0	Закрепление отсутствует
5757	-	-	467117.26	1357508.38	Картометрический метод	5.0	Закрепление отсутствует
5758	-	-	467108.43	1357507.46	Картометрический метод	5.0	Закрепление отсутствует
5759	-	-	467104.23	1357504.21	Картометрический метод	5.0	Закрепление отсутствует

2. Сведения о характерных точках границ объекта							
Обозначение характерных точек границ	Существующие координаты, м		Измененные (уточненные) координаты, м		Метод определения координат характерной точки	Средняя квадратическая погрешность положения характерной точки (Mt), м	Описание обозначения точки на местности (при наличии)
	X	Y	X	Y			
1	2	3	4	5	6	7	8
5760	-	-	467087.28	1357504.52	Картометрический метод	5.0	Закрепление отсутствует
5761	-	-	467077.49	1357500.73	Картометрический метод	5.0	Закрепление отсутствует
5762	-	-	467013.12	1357521.27	Картометрический метод	5.0	Закрепление отсутствует
5763	-	-	467004.80	1357529.00	Картометрический метод	5.0	Закрепление отсутствует
5764	-	-	466984.57	1357535.39	Картометрический метод	5.0	Закрепление отсутствует
5765	-	-	466983.86	1357541.07	Картометрический метод	5.0	Закрепление отсутствует
5766	-	-	466958.84	1357548.74	Картометрический метод	5.0	Закрепление отсутствует
5767	-	-	466951.82	1357541.74	Картометрический метод	5.0	Закрепление отсутствует
5768	-	-	466939.73	1357547.79	Картометрический метод	5.0	Закрепление отсутствует
5769	-	-	466936.45	1357558.42	Картометрический метод	5.0	Закрепление отсутствует
5770	-	-	466912.96	1357569.63	Картометрический метод	5.0	Закрепление отсутствует
5771	-	-	466910.02	1357569.60	Картометрический метод	5.0	Закрепление отсутствует
5772	-	-	466898.24	1357569.51	Картометрический метод	5.0	Закрепление отсутствует
5773	-	-	466896.92	1357571.96	Картометрический метод	5.0	Закрепление отсутствует
5774	-	-	466888.94	1357586.72	Картометрический метод	5.0	Закрепление отсутствует
5775	-	-	466874.74	1357590.24	Картометрический метод	5.0	Закрепление отсутствует
5776	-	-	466823.58	1357575.83	Картометрический метод	5.0	Закрепление отсутствует
5777	-	-	466774.02	1357598.09	Картометрический метод	5.0	Закрепление отсутствует
5778	-	-	466758.59	1357591.11	Картометрический метод	5.0	Закрепление отсутствует
5779	-	-	466775.03	1357574.74	Картометрический метод	5.0	Закрепление отсутствует
5780	-	-	466832.55	1357563.38	Картометрический метод	5.0	Закрепление отсутствует
5781	-	-	466875.55	1357573.28	Картометрический метод	5.0	Закрепление отсутствует
5782	-	-	466886.40	1357557.29	Картометрический метод	5.0	Закрепление отсутствует
5783	-	-	466890.68	1357550.98	Картометрический метод	5.0	Закрепление отсутствует
5784	-	-	466898.47	1357553.53	Картометрический метод	5.0	Закрепление отсутствует

2. Сведения о характерных точках границ объекта							
Обозначение характерных точек границ	Существующие координаты, м		Измененные (уточненные) координаты, м		Метод определения координат характерной точки	Средняя квадратическая погрешность положения характерной точки (Mt), м	Описание обозначения точки на местности (при наличии)
	X	Y	X	Y			
1	2	3	4	5	6	7	8
5785	-	-	466912.95	1357558.27	Картометрический метод	5.0	Закрепление отсутствует
5786	-	-	466930.76	1357540.63	Картометрический метод	5.0	Закрепление отсутствует
5787	-	-	466948.96	1357533.02	Картометрический метод	5.0	Закрепление отсутствует
5788	-	-	466976.10	1357526.83	Картометрический метод	5.0	Закрепление отсутствует
5789	-	-	467007.53	1357508.63	Картометрический метод	5.0	Закрепление отсутствует
5790	-	-	467071.82	1357493.43	Картометрический метод	5.0	Закрепление отсутствует
5791	-	-	467078.14	1357487.99	Картометрический метод	5.0	Закрепление отсутствует
5792	-	-	467084.23	1357488.76	Картометрический метод	5.0	Закрепление отсутствует
5793	-	-	467085.48	1357497.59	Картометрический метод	5.0	Закрепление отсутствует
5794	-	-	467098.68	1357497.50	Картометрический метод	5.0	Закрепление отсутствует
5795	-	-	467099.54	1357489.16	Картометрический метод	5.0	Закрепление отсутствует
5796	-	-	467106.02	1357489.33	Картометрический метод	5.0	Закрепление отсутствует
5797	-	-	467108.20	1357497.27	Картометрический метод	5.0	Закрепление отсутствует
5798	-	-	467124.30	1357506.44	Картометрический метод	5.0	Закрепление отсутствует
5799	-	-	467127.46	1357512.76	Картометрический метод	5.0	Закрепление отсутствует
5800	-	-	467158.67	1357511.70	Картометрический метод	5.0	Закрепление отсутствует
5801	-	-	467164.97	1357520.41	Картометрический метод	5.0	Закрепление отсутствует
5802	-	-	467178.08	1357523.57	Картометрический метод	5.0	Закрепление отсутствует
5803	-	-	467196.23	1357518.47	Картометрический метод	5.0	Закрепление отсутствует
5804	-	-	467209.54	1357524.66	Картометрический метод	5.0	Закрепление отсутствует
5805	-	-	467210.98	1357531.48	Картометрический метод	5.0	Закрепление отсутствует
5806	-	-	467229.79	1357537.56	Картометрический метод	5.0	Закрепление отсутствует
5807	-	-	467240.74	1357531.97	Картометрический метод	5.0	Закрепление отсутствует
5808	-	-	467278.65	1357560.81	Картометрический метод	5.0	Закрепление отсутствует
5809	-	-	467301.40	1357565.17	Картометрический метод	5.0	Закрепление отсутствует

2. Сведения о характерных точках границ объекта							
Обозначение характерных точек границ	Существующие координаты, м		Измененные (уточненные) координаты, м		Метод определения координат характерной точки	Средняя квадратическая погрешность положения характерной точки (Mt), м	Описание обозначения точки на местности (при наличии)
	X	Y	X	Y			
1	2	3	4	5	6	7	8
5810	-	-	467314.84	1357588.08	Картометрический метод	5.0	Закрепление отсутствует
5811	-	-	467333.01	1357607.35	Картометрический метод	5.0	Закрепление отсутствует
5812	-	-	467330.76	1357617.47	Картометрический метод	5.0	Закрепление отсутствует
5813	-	-	467353.81	1357645.57	Картометрический метод	5.0	Закрепление отсутствует
5814	-	-	467365.65	1357649.96	Картометрический метод	5.0	Закрепление отсутствует
5815	-	-	467406.43	1357665.07	Картометрический метод	5.0	Закрепление отсутствует
5816	-	-	467417.36	1357661.81	Картометрический метод	5.0	Закрепление отсутствует
5817	-	-	467445.67	1357671.47	Картометрический метод	5.0	Закрепление отсутствует
5818	-	-	467466.67	1357667.58	Картометрический метод	5.0	Закрепление отсутствует
5819	-	-	467501.12	1357692.45	Картометрический метод	5.0	Закрепление отсутствует
5820	-	-	467502.02	1357693.09	Картометрический метод	5.0	Закрепление отсутствует
5821	-	-	467499.25	1357699.29	Картометрический метод	5.0	Закрепление отсутствует
5822	-	-	467498.57	1357698.89	Картометрический метод	5.0	Закрепление отсутствует
5823	-	-	467458.75	1357674.97	Картометрический метод	5.0	Закрепление отсутствует
5824	-	-	467446.29	1357676.70	Картометрический метод	5.0	Закрепление отсутствует
5825	-	-	467415.51	1357667.92	Картометрический метод	5.0	Закрепление отсутствует
5826	-	-	467411.61	1357669.52	Картометрический метод	5.0	Закрепление отсутствует
5827	-	-	467388.59	1357664.92	Картометрический метод	5.0	Закрепление отсутствует
5828	-	-	467381.09	1357661.98	Картометрический метод	5.0	Закрепление отсутствует
5742	-	-	467351.38	1357650.30	Картометрический метод	5.0	Закрепление отсутствует
5829	-	-	467133.96	1360408.30	Картометрический метод	5.0	Закрепление отсутствует
5830	-	-	467130.65	1360399.46	Картометрический метод	5.0	Закрепление отсутствует
5831	-	-	467127.98	1360392.33	Картометрический метод	5.0	Закрепление отсутствует
5832	-	-	467127.79	1360388.00	Картометрический метод	5.0	Закрепление отсутствует
5833	-	-	467049.17	1360407.98	Картометрический метод	5.0	Закрепление отсутствует

2. Сведения о характерных точках границ объекта							
Обозначение характерных точек границ	Существующие координаты, м		Измененные (уточненные) координаты, м		Метод определения координат характерной точки	Средняя квадратическая погрешность положения характерной точки (Mt), м	Описание обозначения точки на местности (при наличии)
	X	Y	X	Y			
1	2	3	4	5	6	7	8
5834	-	-	467015.83	1360417.63	Картометрический метод	5.0	Закрепление отсутствует
5835	-	-	466796.35	1360526.54	Картометрический метод	5.0	Закрепление отсутствует
5836	-	-	466761.96	1360537.12	Картометрический метод	5.0	Закрепление отсутствует
5837	-	-	466683.90	1360554.32	Картометрический метод	5.0	Закрепление отсутствует
5838	-	-	466522.51	1360613.85	Картометрический метод	5.0	Закрепление отсутствует
5839	-	-	466505.21	1360619.92	Картометрический метод	5.0	Закрепление отсутствует
5840	-	-	466475.89	1360592.20	Картометрический метод	5.0	Закрепление отсутствует
5841	-	-	466471.99	1360587.43	Картометрический метод	5.0	Закрепление отсутствует
5842	-	-	466441.64	1360547.57	Картометрический метод	5.0	Закрепление отсутствует
5843	-	-	466452.52	1360511.97	Картометрический метод	5.0	Закрепление отсутствует
5844	-	-	466450.32	1360487.74	Картометрический метод	5.0	Закрепление отсутствует
5845	-	-	466441.98	1360476.44	Картометрический метод	5.0	Закрепление отсутствует
5846	-	-	466421.04	1360459.83	Картометрический метод	5.0	Закрепление отсутствует
5847	-	-	466408.31	1360440.25	Картометрический метод	5.0	Закрепление отсутствует
5848	-	-	466412.63	1360409.28	Картометрический метод	5.0	Закрепление отсутствует
5849	-	-	466403.82	1360378.91	Картометрический метод	5.0	Закрепление отсутствует
5850	-	-	466366.95	1360350.00	Картометрический метод	5.0	Закрепление отсутствует
5851	-	-	466351.11	1360359.53	Картометрический метод	5.0	Закрепление отсутствует
5852	-	-	466329.97	1360350.77	Картометрический метод	5.0	Закрепление отсутствует
5853	-	-	466307.16	1360292.18	Картометрический метод	5.0	Закрепление отсутствует
5854	-	-	466294.88	1360289.13	Картометрический метод	5.0	Закрепление отсутствует
5855	-	-	466281.97	1360296.44	Картометрический метод	5.0	Закрепление отсутствует
5856	-	-	466264.63	1360289.53	Картометрический метод	5.0	Закрепление отсутствует
5857	-	-	466249.91	1360260.46	Картометрический метод	5.0	Закрепление отсутствует
5858	-	-	466244.47	1360249.65	Картометрический метод	5.0	Закрепление отсутствует

2. Сведения о характерных точках границ объекта							
Обозначение характерных точек границ	Существующие координаты, м		Измененные (уточненные) координаты, м		Метод определения координат характерной точки	Средняя квадратическая погрешность положения характерной точки (M <sub>t</sub> ), м	Описание обозначения точки на местности (при наличии)
	X	Y	X	Y			
1	2	3	4	5	6	7	8
5859	-	-	466207.89	1360228.27	Картометрический метод	5.0	Закрепление отсутствует
5860	-	-	466198.92	1360186.11	Картометрический метод	5.0	Закрепление отсутствует
5861	-	-	466138.83	1360151.16	Картометрический метод	5.0	Закрепление отсутствует
5862	-	-	466101.21	1360108.18	Картометрический метод	5.0	Закрепление отсутствует
5863	-	-	466092.48	1360084.53	Картометрический метод	5.0	Закрепление отсутствует
5864	-	-	466108.58	1360074.33	Картометрический метод	5.0	Закрепление отсутствует
5865	-	-	466109.13	1360067.43	Картометрический метод	5.0	Закрепление отсутствует
5866	-	-	466086.13	1360068.58	Картометрический метод	5.0	Закрепление отсутствует
5867	-	-	466074.75	1360086.06	Картометрический метод	5.0	Закрепление отсутствует
5868	-	-	466027.51	1360033.72	Картометрический метод	5.0	Закрепление отсутствует
5869	-	-	466007.89	1360039.29	Картометрический метод	5.0	Закрепление отсутствует
5870	-	-	465966.24	1360051.12	Картометрический метод	5.0	Закрепление отсутствует
5871	-	-	465954.22	1360031.01	Картометрический метод	5.0	Закрепление отсутствует
5872	-	-	465954.21	1360031.00	Картометрический метод	5.0	Закрепление отсутствует
5873	-	-	465986.07	1359904.21	Картометрический метод	5.0	Закрепление отсутствует
5874	-	-	465888.65	1359826.37	Картометрический метод	5.0	Закрепление отсутствует
5875	-	-	465874.03	1359819.01	Картометрический метод	5.0	Закрепление отсутствует
5876	-	-	465873.94	1359814.34	Картометрический метод	5.0	Закрепление отсутствует
5877	-	-	465897.79	1359800.41	Картометрический метод	5.0	Закрепление отсутствует
5878	-	-	465897.80	1359800.42	Картометрический метод	5.0	Закрепление отсутствует
5879	-	-	465902.66	1359802.52	Картометрический метод	5.0	Закрепление отсутствует
5880	-	-	465941.30	1359819.26	Картометрический метод	5.0	Закрепление отсутствует
5881	-	-	465971.93	1359814.27	Картометрический метод	5.0	Закрепление отсутствует
5882	-	-	465994.50	1359820.80	Картометрический метод	5.0	Закрепление отсутствует
5883	-	-	466010.58	1359830.89	Картометрический метод	5.0	Закрепление отсутствует

2. Сведения о характерных точках границ объекта							
Обозначение характерных точек границ	Существующие координаты, м		Измененные (уточненные) координаты, м		Метод определения координат характерной точки	Средняя квадратическая погрешность положения характерной точки (Mt), м	Описание обозначения точки на местности (при наличии)
	X	Y	X	Y			
1	2	3	4	5	6	7	8
5884	-	-	466080.66	1359884.30	Картометрический метод	5.0	Закрепление отсутствует
5885	-	-	466113.80	1359921.51	Картометрический метод	5.0	Закрепление отсутствует
5886	-	-	466173.07	1359986.38	Картометрический метод	5.0	Закрепление отсутствует
5887	-	-	466184.31	1359992.60	Картометрический метод	5.0	Закрепление отсутствует
5888	-	-	466194.17	1359989.77	Картометрический метод	5.0	Закрепление отсутствует
5889	-	-	466202.22	1359984.54	Картометрический метод	5.0	Закрепление отсутствует
5890	-	-	466192.38	1359949.26	Картометрический метод	5.0	Закрепление отсутствует
5891	-	-	466137.15	1359914.74	Картометрический метод	5.0	Закрепление отсутствует
5892	-	-	466085.63	1359856.09	Картометрический метод	5.0	Закрепление отсутствует
5893	-	-	466069.07	1359850.39	Картометрический метод	5.0	Закрепление отсутствует
5894	-	-	466002.39	1359792.62	Картометрический метод	5.0	Закрепление отсутствует
5895	-	-	465976.45	1359795.38	Картометрический метод	5.0	Закрепление отсутствует
5896	-	-	465939.54	1359787.96	Картометрический метод	5.0	Закрепление отсутствует
5897	-	-	465920.55	1359775.42	Картометрический метод	5.0	Закрепление отсутствует
5898	-	-	465916.38	1359772.67	Картометрический метод	5.0	Закрепление отсутствует
5899	-	-	465939.70	1359719.31	Картометрический метод	5.0	Закрепление отсутствует
5900	-	-	465943.77	1359710.01	Картометрический метод	5.0	Закрепление отсутствует
5901	-	-	465943.77	1359710.00	Картометрический метод	5.0	Закрепление отсутствует
5902	-	-	465950.27	1359694.74	Картометрический метод	5.0	Закрепление отсутствует
5903	-	-	465956.18	1359689.15	Картометрический метод	5.0	Закрепление отсутствует
5904	-	-	465962.37	1359687.87	Картометрический метод	5.0	Закрепление отсутствует
5905	-	-	465967.84	1359686.73	Картометрический метод	5.0	Закрепление отсутствует
5906	-	-	465977.70	1359686.80	Картометрический метод	5.0	Закрепление отсутствует
5907	-	-	466000.28	1359689.79	Картометрический метод	5.0	Закрепление отсутствует
5908	-	-	466007.98	1359687.88	Картометрический метод	5.0	Закрепление отсутствует

2. Сведения о характерных точках границ объекта							
Обозначение характерных точек границ	Существующие координаты, м		Измененные (уточненные) координаты, м		Метод определения координат характерной точки	Средняя квадратическая погрешность положения характерной точки (Mt), м	Описание обозначения точки на местности (при наличии)
	X	Y	X	Y			
1	2	3	4	5	6	7	8
5909	-	-	466019.46	1359685.02	Картометрический метод	5.0	Закрепление отсутствует
5910	-	-	466073.11	1359710.02	Картометрический метод	5.0	Закрепление отсутствует
5911	-	-	466107.54	1359733.54	Картометрический метод	5.0	Закрепление отсутствует
5912	-	-	466136.94	1359781.71	Картометрический метод	5.0	Закрепление отсутствует
5913	-	-	466219.33	1359848.79	Картометрический метод	5.0	Закрепление отсутствует
5914	-	-	466360.73	1359839.67	Картометрический метод	5.0	Закрепление отсутствует
5915	-	-	466355.10	1359821.77	Картометрический метод	5.0	Закрепление отсутствует
5916	-	-	466333.21	1359818.72	Картометрический метод	5.0	Закрепление отсутствует
5917	-	-	466316.40	1359811.51	Картометрический метод	5.0	Закрепление отсутствует
5918	-	-	466272.53	1359807.82	Картометрический метод	5.0	Закрепление отсутствует
5919	-	-	466243.71	1359794.59	Картометрический метод	5.0	Закрепление отсутствует
5920	-	-	466235.96	1359775.25	Картометрический метод	5.0	Закрепление отсутствует
5921	-	-	466226.54	1359765.23	Картометрический метод	5.0	Закрепление отсутствует
5922	-	-	466190.51	1359759.54	Картометрический метод	5.0	Закрепление отсутствует
5923	-	-	466158.22	1359731.78	Картометрический метод	5.0	Закрепление отсутствует
5924	-	-	466135.78	1359686.15	Картометрический метод	5.0	Закрепление отсутствует
5925	-	-	466121.11	1359682.59	Картометрический метод	5.0	Закрепление отсутствует
5926	-	-	466067.36	1359634.74	Картометрический метод	5.0	Закрепление отсутствует
5927	-	-	466022.29	1359612.94	Картометрический метод	5.0	Закрепление отсутствует
5928	-	-	466018.68	1359611.19	Картометрический метод	5.0	Закрепление отсутствует
5929	-	-	465988.67	1359596.68	Картометрический метод	5.0	Закрепление отсутствует
5930	-	-	465986.87	1359595.81	Картометрический метод	5.0	Закрепление отсутствует
5931	-	-	466009.83	1359510.15	Картометрический метод	5.0	Закрепление отсутствует
5932	-	-	466015.68	1359504.64	Картометрический метод	5.0	Закрепление отсутствует
5933	-	-	465983.67	1359475.58	Картометрический метод	5.0	Закрепление отсутствует



2. Сведения о характерных точках границ объекта							
Обозначение характерных точек границ	Существующие координаты, м		Измененные (уточненные) координаты, м		Метод определения координат характерной точки	Средняя квадратическая погрешность положения характерной точки (Mt), м	Описание обозначения точки на местности (при наличии)
	X	Y	X	Y			
1	2	3	4	5	6	7	8
5934	-	-	465981.34	1359473.53	Картометрический метод	5.0	Закрепление отсутствует
5935	-	-	465917.28	1359416.90	Картометрический метод	5.0	Закрепление отсутствует
5936	-	-	465838.66	1359347.40	Картометрический метод	5.0	Закрепление отсутствует
5937	-	-	465840.29	1359347.41	Картометрический метод	5.0	Закрепление отсутствует
5938	-	-	465840.30	1359347.41	Картометрический метод	5.0	Закрепление отсутствует
5939	-	-	465841.86	1359347.42	Картометрический метод	5.0	Закрепление отсутствует
5940	-	-	465845.85	1359347.45	Картометрический метод	5.0	Закрепление отсутствует
5941	-	-	465897.10	1359347.80	Картометрический метод	5.0	Закрепление отсутствует
5942	-	-	465931.52	1359323.66	Картометрический метод	5.0	Закрепление отсутствует
5943	-	-	465984.81	1359320.66	Картометрический метод	5.0	Закрепление отсутствует
5944	-	-	466001.24	1359319.73	Картометрический метод	5.0	Закрепление отсутствует
5945	-	-	466029.18	1359326.52	Картометрический метод	5.0	Закрепление отсутствует
5946	-	-	466044.11	1359330.15	Картометрический метод	5.0	Закрепление отсутствует
5947	-	-	466049.69	1359331.51	Картометрический метод	5.0	Закрепление отсутствует
5948	-	-	466066.81	1359335.68	Картометрический метод	5.0	Закрепление отсутствует
5949	-	-	466093.98	1359336.43	Картометрический метод	5.0	Закрепление отсутствует
5950	-	-	466101.78	1359336.65	Картометрический метод	5.0	Закрепление отсутствует
5951	-	-	466102.16	1359336.66	Картометрический метод	5.0	Закрепление отсутствует
5952	-	-	466111.38	1359336.91	Картометрический метод	5.0	Закрепление отсутствует
5953	-	-	466135.37	1359313.56	Картометрический метод	5.0	Закрепление отсутствует
5954	-	-	466175.55	1359282.39	Картометрический метод	5.0	Закрепление отсутствует
5955	-	-	466179.30	1359269.71	Картометрический метод	5.0	Закрепление отсутствует
5956	-	-	466177.68	1359255.46	Картометрический метод	5.0	Закрепление отсутствует
5957	-	-	466172.83	1359252.53	Картометрический метод	5.0	Закрепление отсутствует
5958	-	-	466170.95	1359253.17	Картометрический метод	5.0	Закрепление отсутствует

2. Сведения о характерных точках границ объекта							
Обозначение характерных точек границ	Существующие координаты, м		Измененные (уточненные) координаты, м		Метод определения координат характерной точки	Средняя квадратическая погрешность положения характерной точки (Mt), м	Описание обозначения точки на местности (при наличии)
	X	Y	X	Y			
1	2	3	4	5	6	7	8
5959	-	-	466159.85	1359256.94	Картометрический метод	5.0	Закрепление отсутствует
5960	-	-	466148.75	1359260.72	Картометрический метод	5.0	Закрепление отсутствует
5961	-	-	466124.80	1359273.19	Картометрический метод	5.0	Закрепление отсутствует
5962	-	-	466114.49	1359276.12	Картометрический метод	5.0	Закрепление отсутствует
5963	-	-	466110.04	1359274.59	Картометрический метод	5.0	Закрепление отсутствует
5964	-	-	466108.17	1359266.32	Картометрический метод	5.0	Закрепление отсутствует
5965	-	-	466120.54	1359249.16	Картометрический метод	5.0	Закрепление отсутствует
5966	-	-	466149.34	1359248.26	Картометрический метод	5.0	Закрепление отсутствует
5967	-	-	466162.20	1359241.73	Картометрический метод	5.0	Закрепление отсутствует
5968	-	-	466164.11	1359234.73	Картометрический метод	5.0	Закрепление отсутствует
5969	-	-	466156.70	1359218.57	Картометрический метод	5.0	Закрепление отсутствует
5970	-	-	466142.49	1359217.41	Картометрический метод	5.0	Закрепление отсутствует
5971	-	-	466136.42	1359212.93	Картометрический метод	5.0	Закрепление отсутствует
5972	-	-	466104.89	1359189.67	Картометрический метод	5.0	Закрепление отсутствует
5973	-	-	466078.26	1359170.03	Картометрический метод	5.0	Закрепление отсутствует
5974	-	-	466078.29	1359169.82	Картометрический метод	5.0	Закрепление отсутствует
5975	-	-	466079.23	1359162.67	Картометрический метод	5.0	Закрепление отсутствует
5976	-	-	466081.08	1359148.67	Картометрический метод	5.0	Закрепление отсутствует
5977	-	-	466105.04	1359140.06	Картометрический метод	5.0	Закрепление отсутствует
5978	-	-	466122.31	1359133.85	Картометрический метод	5.0	Закрепление отсутствует
5979	-	-	466121.84	1359130.82	Картометрический метод	5.0	Закрепление отсутствует
5980	-	-	466116.77	1359098.28	Картометрический метод	5.0	Закрепление отсутствует
5981	-	-	466135.25	1359083.82	Картометрический метод	5.0	Закрепление отсутствует
5982	-	-	466185.61	1359070.12	Картометрический метод	5.0	Закрепление отсутствует
5983	-	-	466197.07	1359075.56	Картометрический метод	5.0	Закрепление отсутствует

2. Сведения о характерных точках границ объекта							
Обозначение характерных точек границ	Существующие координаты, м		Измененные (уточненные) координаты, м		Метод определения координат характерной точки	Средняя квадратическая погрешность положения характерной точки (Mt), м	Описание обозначения точки на местности (при наличии)
	X	Y	X	Y			
1	2	3	4	5	6	7	8
5984	-	-	466210.03	1359081.71	Картометрический метод	5.0	Закрепление отсутствует
5985	-	-	466218.34	1359085.65	Картометрический метод	5.0	Закрепление отсутствует
5986	-	-	466226.64	1359089.59	Картометрический метод	5.0	Закрепление отсутствует
5987	-	-	466243.84	1359097.75	Картометрический метод	5.0	Закрепление отсутствует
5988	-	-	466254.84	1359102.97	Картометрический метод	5.0	Закрепление отсутствует
5989	-	-	466271.20	1359094.82	Картометрический метод	5.0	Закрепление отсутствует
5990	-	-	466294.17	1359083.37	Картометрический метод	5.0	Закрепление отсутствует
5991	-	-	466305.49	1359058.21	Картометрический метод	5.0	Закрепление отсутствует
5992	-	-	466316.78	1359047.22	Картометрический метод	5.0	Закрепление отсутствует
5993	-	-	466323.31	1359015.59	Картометрический метод	5.0	Закрепление отсутствует
5994	-	-	466321.35	1359003.92	Картометрический метод	5.0	Закрепление отсутствует
5995	-	-	466313.56	1358985.06	Картометрический метод	5.0	Закрепление отсутствует
5996	-	-	466305.93	1358981.02	Картометрический метод	5.0	Закрепление отсутствует
5997	-	-	466288.52	1358985.77	Картометрический метод	5.0	Закрепление отсутствует
5998	-	-	466281.27	1358975.96	Картометрический метод	5.0	Закрепление отсутствует
5999	-	-	466282.66	1358962.38	Картометрический метод	5.0	Закрепление отсутствует
6000	-	-	466287.72	1358946.45	Картометрический метод	5.0	Закрепление отсутствует
6001	-	-	466300.02	1358937.86	Картометрический метод	5.0	Закрепление отсутствует
6002	-	-	466329.03	1358933.26	Картометрический метод	5.0	Закрепление отсутствует
6003	-	-	466337.29	1358937.28	Картометрический метод	5.0	Закрепление отсутствует
6004	-	-	466350.79	1358943.85	Картометрический метод	5.0	Закрепление отсутствует
6005	-	-	466357.72	1358947.22	Картометрический метод	5.0	Закрепление отсутствует
6006	-	-	466374.90	1358967.01	Картометрический метод	5.0	Закрепление отсутствует
6007	-	-	466379.89	1358972.76	Картометрический метод	5.0	Закрепление отсутствует
6008	-	-	466396.17	1358981.64	Картометрический метод	5.0	Закрепление отсутствует

2. Сведения о характерных точках границ объекта							
Обозначение характерных точек границ	Существующие координаты, м		Измененные (уточненные) координаты, м		Метод определения координат характерной точки	Средняя квадратическая погрешность положения характерной точки (Mt), м	Описание обозначения точки на местности (при наличии)
	X	Y	X	Y			
1	2	3	4	5	6	7	8
6009	-	-	466397.05	1358981.70	Картометрический метод	5.0	Закрепление отсутствует
6010	-	-	466402.04	1358982.03	Картометрический метод	5.0	Закрепление отсутствует
6011	-	-	466425.70	1358983.57	Картометрический метод	5.0	Закрепление отсутствует
6012	-	-	466447.52	1358985.00	Картометрический метод	5.0	Закрепление отсутствует
6013	-	-	466466.83	1358986.26	Картометрический метод	5.0	Закрепление отсутствует
6014	-	-	466471.08	1358987.26	Картометрический метод	5.0	Закрепление отсутствует
6015	-	-	466501.63	1358994.50	Картометрический метод	5.0	Закрепление отсутствует
6016	-	-	466501.64	1358994.50	Картометрический метод	5.0	Закрепление отсутствует
6017	-	-	466504.56	1358995.19	Картометрический метод	5.0	Закрепление отсутствует
6018	-	-	466512.99	1358991.41	Картометрический метод	5.0	Закрепление отсутствует
6019	-	-	466520.29	1358987.20	Картометрический метод	5.0	Закрепление отсутствует
6020	-	-	466529.07	1358984.19	Картометрический метод	5.0	Закрепление отсутствует
6021	-	-	466541.60	1358980.76	Картометрический метод	5.0	Закрепление отсутствует
6022	-	-	466544.65	1358980.61	Картометрический метод	5.0	Закрепление отсутствует
6023	-	-	466561.85	1358979.78	Картометрический метод	5.0	Закрепление отсутствует
6024	-	-	466584.65	1358978.67	Картометрический метод	5.0	Закрепление отсутствует
6025	-	-	466597.43	1358978.52	Картометрический метод	5.0	Закрепление отсутствует
6026	-	-	466614.26	1358978.44	Картометрический метод	5.0	Закрепление отсутствует
6027	-	-	466633.34	1358978.35	Картометрический метод	5.0	Закрепление отсутствует
6028	-	-	466639.57	1358978.32	Картометрический метод	5.0	Закрепление отсутствует
6029	-	-	466660.07	1358975.41	Картометрический метод	5.0	Закрепление отсутствует
6030	-	-	466662.63	1358973.19	Картометрический метод	5.0	Закрепление отсутствует
6031	-	-	466664.82	1358971.30	Картометрический метод	5.0	Закрепление отсутствует
6032	-	-	466673.20	1358964.06	Картометрический метод	5.0	Закрепление отсутствует
6033	-	-	466682.24	1358960.64	Картометрический метод	5.0	Закрепление отсутствует

2. Сведения о характерных точках границ объекта							
Обозначение характерных точек границ	Существующие координаты, м		Измененные (уточненные) координаты, м		Метод определения координат характерной точки	Средняя квадратическая погрешность положения характерной точки (Mt), м	Описание обозначения точки на местности (при наличии)
	X	Y	X	Y			
1	2	3	4	5	6	7	8
6034	-	-	466700.32	1358954.06	Картометрический метод	5.0	Закрепление отсутствует
6035	-	-	466713.35	1358958.71	Картометрический метод	5.0	Закрепление отсутствует
6036	-	-	466729.83	1358964.60	Картометрический метод	5.0	Закрепление отсутствует
6037	-	-	466737.09	1358969.41	Картометрический метод	5.0	Закрепление отсутствует
6038	-	-	466764.44	1358987.51	Картометрический метод	5.0	Закрепление отсутствует
6039	-	-	466768.48	1358990.18	Картометрический метод	5.0	Закрепление отсутствует
6040	-	-	466782.36	1358995.28	Картометрический метод	5.0	Закрепление отсутствует
6041	-	-	466784.99	1358996.25	Картометрический метод	5.0	Закрепление отсутствует
6042	-	-	466798.09	1359001.06	Картометрический метод	5.0	Закрепление отсутствует
6043	-	-	466806.05	1359001.71	Картометрический метод	5.0	Закрепление отсутствует
6044	-	-	466812.76	1359002.26	Картометрический метод	5.0	Закрепление отсутствует
6045	-	-	466822.40	1359003.05	Картометрический метод	5.0	Закрепление отсутствует
6046	-	-	466830.13	1359000.97	Картометрический метод	5.0	Закрепление отсутствует
6047	-	-	466838.23	1358998.78	Картометрический метод	5.0	Закрепление отсутствует
6048	-	-	466837.35	1358999.20	Картометрический метод	5.0	Закрепление отсутствует
6049	-	-	466831.75	1359000.92	Картометрический метод	5.0	Закрепление отсутствует
6050	-	-	466830.29	1359001.34	Картометрический метод	5.0	Закрепление отсутствует
6051	-	-	466828.51	1359001.87	Картометрический метод	5.0	Закрепление отсутствует
6052	-	-	466821.28	1359039.53	Картометрический метод	5.0	Закрепление отсутствует
6053	-	-	466844.71	1359034.79	Картометрический метод	5.0	Закрепление отсутствует
6054	-	-	466838.85	1359021.21	Картометрический метод	5.0	Закрепление отсутствует
6055	-	-	466830.29	1359001.34	Картометрический метод	5.0	Закрепление отсутствует
6056	-	-	466840.37	1359024.71	Картометрический метод	5.0	Закрепление отсутствует
6057	-	-	466844.52	1359022.50	Картометрический метод	5.0	Закрепление отсутствует
6058	-	-	466906.68	1358990.49	Картометрический метод	5.0	Закрепление отсутствует

2. Сведения о характерных точках границ объекта							
Обозначение характерных точек границ	Существующие координаты, м		Измененные (уточненные) координаты, м		Метод определения координат характерной точки	Средняя квадратическая погрешность положения характерной точки (Mt), м	Описание обозначения точки на местности (при наличии)
	X	Y	X	Y			
1	2	3	4	5	6	7	8
6059	-	-	466844.45	1359022.54	Картометрический метод	5.0	Закрепление отсутствует
6060	-	-	466857.27	1359047.43	Картометрический метод	5.0	Закрепление отсутствует
6061	-	-	466919.50	1359015.38	Картометрический метод	5.0	Закрепление отсутствует
6062	-	-	466906.68	1358990.49	Картометрический метод	5.0	Закрепление отсутствует
6063	-	-	466934.63	1358992.08	Картометрический метод	5.0	Закрепление отсутствует
6064	-	-	466938.61	1358922.19	Картометрический метод	5.0	Закрепление отсутствует
6065	-	-	466910.65	1358920.60	Картометрический метод	5.0	Закрепление отсутствует
6066	-	-	466900.95	1358851.28	Картометрический метод	5.0	Закрепление отсутствует
6067	-	-	466928.68	1358847.40	Картометрический метод	5.0	Закрепление отсутствует
6068	-	-	466924.59	1358831.97	Картометрический метод	5.0	Закрепление отсутствует
6069	-	-	466920.71	1358821.80	Картометрический метод	5.0	Закрепление отсутствует
6070	-	-	466917.21	1358815.06	Картометрический метод	5.0	Закрепление отсутствует
6071	-	-	466914.32	1358814.87	Картометрический метод	5.0	Закрепление отсутствует
6072	-	-	466912.46	1358816.86	Картометрический метод	5.0	Закрепление отсутствует
6073	-	-	466909.71	1358823.34	Картометрический метод	5.0	Закрепление отсутствует
6074	-	-	466906.21	1358834.89	Картометрический метод	5.0	Закрепление отсутствует
6075	-	-	466901.54	1358843.03	Картометрический метод	5.0	Закрепление отсутствует
6076	-	-	466900.26	1358844.52	Картометрический метод	5.0	Закрепление отсутствует
6077	-	-	466885.41	1358852.41	Картометрический метод	5.0	Закрепление отсутствует
6078	-	-	466879.84	1358858.70	Картометрический метод	5.0	Закрепление отсутствует
6079	-	-	466875.65	1358863.44	Картометрический метод	5.0	Закрепление отсутствует
6080	-	-	466876.16	1358864.42	Картометрический метод	5.0	Закрепление отсутствует
6081	-	-	466882.93	1358877.45	Картометрический метод	5.0	Закрепление отсутствует
6082	-	-	466887.60	1358907.76	Картометрический метод	5.0	Закрепление отсутствует
6083	-	-	466888.63	1358921.45	Картометрический метод	5.0	Закрепление отсутствует

2. Сведения о характерных точках границ объекта							
Обозначение характерных точек границ	Существующие координаты, м		Измененные (уточненные) координаты, м		Метод определения координат характерной точки	Средняя квадратическая погрешность положения характерной точки (Mt), м	Описание обозначения точки на местности (при наличии)
	X	Y	X	Y			
1	2	3	4	5	6	7	8
6084	-	-	466889.49	1358932.89	Картометрический метод	5.0	Закрепление отсутствует
6085	-	-	466875.67	1358966.35	Картометрический метод	5.0	Закрепление отсутствует
6086	-	-	466870.48	1358971.85	Картометрический метод	5.0	Закрепление отсутствует
6087	-	-	466859.57	1358983.43	Картометрический метод	5.0	Закрепление отсутствует
6088	-	-	466847.47	1358996.27	Картометрический метод	5.0	Закрепление отсутствует
6089	-	-	466858.71	1358983.62	Картометрический метод	5.0	Закрепление отсутствует
6090	-	-	466849.72	1358984.93	Картометрический метод	5.0	Закрепление отсутствует
6091	-	-	466849.75	1358984.90	Картометрический метод	5.0	Закрепление отсутствует
6092	-	-	466849.98	1358984.63	Картометрический метод	5.0	Закрепление отсутствует
6093	-	-	466855.65	1358978.17	Картометрический метод	5.0	Закрепление отсутствует
6094	-	-	466857.83	1358974.40	Картометрический метод	5.0	Закрепление отсутствует
6095	-	-	466861.43	1358967.10	Картометрический метод	5.0	Закрепление отсутствует
6096	-	-	466864.02	1358964.37	Картометрический метод	5.0	Закрепление отсутствует
6097	-	-	466874.40	1358956.87	Картометрический метод	5.0	Закрепление отсутствует
6098	-	-	466876.92	1358953.34	Картометрический метод	5.0	Закрепление отсутствует
6099	-	-	466879.48	1358945.09	Картометрический метод	5.0	Закрепление отсутствует
6100	-	-	466882.87	1358933.04	Картометрический метод	5.0	Закрепление отсутствует
6101	-	-	466885.19	1358924.84	Картометрический метод	5.0	Закрепление отсутствует
6102	-	-	466885.43	1358920.52	Картометрический метод	5.0	Закрепление отсутствует
6103	-	-	466883.38	1358908.00	Картометрический метод	5.0	Закрепление отсутствует
6104	-	-	466876.73	1358883.85	Картометрический метод	5.0	Закрепление отсутствует
6105	-	-	466875.42	1358871.51	Картометрический метод	5.0	Закрепление отсутствует
6106	-	-	466873.42	1358863.19	Картометрический метод	5.0	Закрепление отсутствует
6107	-	-	466871.73	1358859.25	Картометрический метод	5.0	Закрепление отсутствует
6108	-	-	466870.85	1358857.86	Картометрический метод	5.0	Закрепление отсутствует

2. Сведения о характерных точках границ объекта							
Обозначение характерных точек границ	Существующие координаты, м		Измененные (уточненные) координаты, м		Метод определения координат характерной точки	Средняя квадратическая погрешность положения характерной точки (Mt), м	Описание обозначения точки на местности (при наличии)
	X	Y	X	Y			
1	2	3	4	5	6	7	8
6109	-	-	466870.94	1358857.68	Картометрический метод	5.0	Закрепление отсутствует
6110	-	-	466874.12	1358854.64	Картометрический метод	5.0	Закрепление отсутствует
6111	-	-	466885.02	1358844.23	Картометрический метод	5.0	Закрепление отсутствует
6112	-	-	466892.95	1358843.28	Картометрический метод	5.0	Закрепление отсутствует
6113	-	-	466900.37	1358836.63	Картометрический метод	5.0	Закрепление отсутствует
6114	-	-	466899.28	1358827.15	Картометрический метод	5.0	Закрепление отсутствует
6115	-	-	466906.34	1358815.59	Картометрический метод	5.0	Закрепление отсутствует
6116	-	-	466923.42	1358808.90	Картометрический метод	5.0	Закрепление отсутствует
6117	-	-	466922.72	1358794.66	Картометрический метод	5.0	Закрепление отсутствует
6118	-	-	466932.16	1358738.24	Картометрический метод	5.0	Закрепление отсутствует
6119	-	-	466932.18	1358738.23	Картометрический метод	5.0	Закрепление отсутствует
6120	-	-	466944.11	1358698.62	Картометрический метод	5.0	Закрепление отсутствует
6121	-	-	466939.59	1358673.83	Картометрический метод	5.0	Закрепление отсутствует
6122	-	-	466938.39	1358667.26	Картометрический метод	5.0	Закрепление отсутствует
6123	-	-	466936.96	1358652.77	Картометрический метод	5.0	Закрепление отсутствует
6124	-	-	466919.89	1358646.24	Картометрический метод	5.0	Закрепление отсутствует
6125	-	-	466919.89	1358646.25	Картометрический метод	5.0	Закрепление отсутствует
6126	-	-	466902.07	1358686.15	Картометрический метод	5.0	Закрепление отсутствует
6127	-	-	466888.24	1358717.13	Картометрический метод	5.0	Закрепление отсутствует
6128	-	-	466879.52	1358715.74	Картометрический метод	5.0	Закрепление отсутствует
6129	-	-	466878.57	1358715.59	Картометрический метод	5.0	Закрепление отсутствует
6130	-	-	466863.68	1358713.23	Картометрический метод	5.0	Закрепление отсутствует
6131	-	-	466840.50	1358771.80	Картометрический метод	5.0	Закрепление отсутствует
6132	-	-	466839.60	1358810.09	Картометрический метод	5.0	Закрепление отсутствует
6133	-	-	466835.18	1358805.87	Картометрический метод	5.0	Закрепление отсутствует



2. Сведения о характерных точках границ объекта							
Обозначение характерных точек границ	Существующие координаты, м		Измененные (уточненные) координаты, м		Метод определения координат характерной точки	Средняя квадратическая погрешность положения характерной точки (Mt), м	Описание обозначения точки на местности (при наличии)
	X	Y	X	Y			
1	2	3	4	5	6	7	8
6134	-	-	466811.81	1358780.22	Картометрический метод	5.0	Закрепление отсутствует
6135	-	-	466804.34	1358766.49	Картометрический метод	5.0	Закрепление отсутствует
6136	-	-	466803.38	1358764.72	Картометрический метод	5.0	Закрепление отсутствует
6137	-	-	466788.19	1358710.35	Картометрический метод	5.0	Закрепление отсутствует
6138	-	-	466785.27	1358690.67	Картометрический метод	5.0	Закрепление отсутствует
6139	-	-	466781.92	1358679.75	Картометрический метод	5.0	Закрепление отсутствует
6140	-	-	466779.39	1358673.32	Картометрический метод	5.0	Закрепление отсутствует
6141	-	-	466772.53	1358663.89	Картометрический метод	5.0	Закрепление отсутствует
6142	-	-	466772.15	1358663.55	Картометрический метод	5.0	Закрепление отсутствует
6143	-	-	466763.63	1358655.89	Картометрический метод	5.0	Закрепление отсутствует
6144	-	-	466750.19	1358652.88	Картометрический метод	5.0	Закрепление отсутствует
6145	-	-	466733.83	1358654.63	Картометрический метод	5.0	Закрепление отсутствует
6146	-	-	466711.71	1358656.99	Картометрический метод	5.0	Закрепление отсутствует
6147	-	-	466675.93	1358639.39	Картометрический метод	5.0	Закрепление отсутствует
6148	-	-	466684.42	1358623.09	Картометрический метод	5.0	Закрепление отсутствует
6149	-	-	466688.15	1358588.60	Картометрический метод	5.0	Закрепление отсутствует
6150	-	-	466705.83	1358598.77	Картометрический метод	5.0	Закрепление отсутствует
6151	-	-	466712.42	1358561.90	Картометрический метод	5.0	Закрепление отсутствует
6152	-	-	466787.61	1358418.81	Картометрический метод	5.0	Закрепление отсутствует
6153	-	-	466799.63	1358392.18	Картометрический метод	5.0	Закрепление отсутствует
6154	-	-	466809.76	1358369.77	Картометрический метод	5.0	Закрепление отсутствует
6155	-	-	466876.06	1358393.14	Картометрический метод	5.0	Закрепление отсутствует
6156	-	-	466899.56	1358351.74	Картометрический метод	5.0	Закрепление отсутствует
6157	-	-	466900.90	1358349.39	Картометрический метод	5.0	Закрепление отсутствует
6158	-	-	466907.52	1358337.73	Картометрический метод	5.0	Закрепление отсутствует

2. Сведения о характерных точках границ объекта							
Обозначение характерных точек границ	Существующие координаты, м		Измененные (уточненные) координаты, м		Метод определения координат характерной точки	Средняя квадратическая погрешность положения характерной точки (Mt), м	Описание обозначения точки на местности (при наличии)
	X	Y	X	Y			
1	2	3	4	5	6	7	8
6159	-	-	466928.99	1358299.93	Картометрический метод	5.0	Закрепление отсутствует
6160	-	-	466930.70	1358296.92	Картометрический метод	5.0	Закрепление отсутствует
6161	-	-	466961.77	1358242.22	Картометрический метод	5.0	Закрепление отсутствует
6162	-	-	466962.55	1358240.84	Картометрический метод	5.0	Закрепление отсутствует
6163	-	-	466965.04	1358236.46	Картометрический метод	5.0	Закрепление отсутствует
6164	-	-	466977.82	1358173.26	Картометрический метод	5.0	Закрепление отсутствует
6165	-	-	466978.12	1358171.79	Картометрический метод	5.0	Закрепление отсутствует
6166	-	-	466991.00	1358108.11	Картометрический метод	5.0	Закрепление отсутствует
6167	-	-	467003.46	1358110.56	Картометрический метод	5.0	Закрепление отсутствует
6168	-	-	467005.93	1358079.94	Картометрический метод	5.0	Закрепление отсутствует
6169	-	-	466949.56	1358079.83	Картометрический метод	5.0	Закрепление отсутствует
6170	-	-	466909.46	1358120.91	Картометрический метод	5.0	Закрепление отсутствует
6171	-	-	466898.25	1358073.92	Картометрический метод	5.0	Закрепление отсутствует
6172	-	-	466887.00	1358026.91	Картометрический метод	5.0	Закрепление отсутствует
6173	-	-	466876.98	1357917.50	Картометрический метод	5.0	Закрепление отсутствует
6174	-	-	466815.72	1357919.41	Картометрический метод	5.0	Закрепление отсутствует
6175	-	-	466815.72	1357890.36	Картометрический метод	5.0	Закрепление отсутствует
6176	-	-	466871.78	1357888.62	Картометрический метод	5.0	Закрепление отсутствует
6177	-	-	466848.75	1357859.74	Картометрический метод	5.0	Закрепление отсутствует
6178	-	-	466828.48	1357834.85	Картометрический метод	5.0	Закрепление отсутствует
6179	-	-	466841.86	1357792.63	Картометрический метод	5.0	Закрепление отсутствует
6180	-	-	466842.82	1357789.61	Картометрический метод	5.0	Закрепление отсутствует
6181	-	-	466861.80	1357747.43	Картометрический метод	5.0	Закрепление отсутствует
6182	-	-	466881.89	1357702.79	Картометрический метод	5.0	Закрепление отсутствует
6183	-	-	466888.55	1357692.57	Картометрический метод	5.0	Закрепление отсутствует

2. Сведения о характерных точках границ объекта							
Обозначение характерных точек границ	Существующие координаты, м		Измененные (уточненные) координаты, м		Метод определения координат характерной точки	Средняя квадратическая погрешность положения характерной точки (Mt), м	Описание обозначения точки на местности (при наличии)
	X	Y	X	Y			
1	2	3	4	5	6	7	8
6184	-	-	466891.80	1357687.58	Картометрический метод	5.0	Закрепление отсутствует
6185	-	-	466925.22	1357676.12	Картометрический метод	5.0	Закрепление отсутствует
6186	-	-	466962.07	1357694.31	Картометрический метод	5.0	Закрепление отсутствует
6187	-	-	467022.39	1357724.08	Картометрический метод	5.0	Закрепление отсутствует
6188	-	-	467051.51	1357738.45	Картометрический метод	5.0	Закрепление отсутствует
6189	-	-	467084.12	1357754.55	Картометрический метод	5.0	Закрепление отсутствует
6190	-	-	467090.32	1357757.61	Картометрический метод	5.0	Закрепление отсутствует
6191	-	-	467097.75	1357747.86	Картометрический метод	5.0	Закрепление отсутствует
6192	-	-	467107.26	1357735.38	Картометрический метод	5.0	Закрепление отсутствует
6193	-	-	467088.85	1357725.66	Картометрический метод	5.0	Закрепление отсутствует
6194	-	-	467090.78	1357713.83	Картометрический метод	5.0	Закрепление отсутствует
6195	-	-	467090.54	1357700.31	Картометрический метод	5.0	Закрепление отсутствует
6196	-	-	467033.90	1357673.93	Картометрический метод	5.0	Закрепление отсутствует
6197	-	-	466995.60	1357656.10	Картометрический метод	5.0	Закрепление отсутствует
6198	-	-	466984.74	1357649.25	Картометрический метод	5.0	Закрепление отсутствует
6199	-	-	466974.37	1357646.03	Картометрический метод	5.0	Закрепление отсутствует
6200	-	-	466954.46	1357639.84	Картометрический метод	5.0	Закрепление отсутствует
6201	-	-	466944.22	1357634.73	Картометрический метод	5.0	Закрепление отсутствует
6202	-	-	466936.28	1357626.82	Картометрический метод	5.0	Закрепление отсутствует
6203	-	-	466919.63	1357603.61	Картометрический метод	5.0	Закрепление отсутствует
6204	-	-	466927.52	1357594.01	Картометрический метод	5.0	Закрепление отсутствует
6205	-	-	466946.04	1357619.84	Картометрический метод	5.0	Закрепление отсутствует
6206	-	-	466952.40	1357611.98	Картометрический метод	5.0	Закрепление отсутствует
6207	-	-	466933.93	1357586.23	Картометрический метод	5.0	Закрепление отсутствует
6208	-	-	466972.12	1357573.37	Картометрический метод	5.0	Закрепление отсутствует

2. Сведения о характерных точках границ объекта							
Обозначение характерных точек границ	Существующие координаты, м		Измененные (уточненные) координаты, м		Метод определения координат характерной точки	Средняя квадратическая погрешность положения характерной точки (Mt), м	Описание обозначения точки на местности (при наличии)
	X	Y	X	Y			
1	2	3	4	5	6	7	8
6209	-	-	467017.44	1357561.75	Картометрический метод	5.0	Закрепление отсутствует
6210	-	-	467031.23	1357539.79	Картометрический метод	5.0	Закрепление отсутствует
6211	-	-	467052.12	1357530.79	Картометрический метод	5.0	Закрепление отсутствует
6212	-	-	467083.34	1357539.50	Картометрический метод	5.0	Закрепление отсутствует
6213	-	-	467117.54	1357542.67	Картометрический метод	5.0	Закрепление отсутствует
6214	-	-	467151.97	1357558.66	Картометрический метод	5.0	Закрепление отсутствует
6215	-	-	467171.58	1357564.13	Картометрический метод	5.0	Закрепление отсутствует
6216	-	-	467228.12	1357572.20	Картометрический метод	5.0	Закрепление отсутствует
6217	-	-	467294.00	1357609.85	Картометрический метод	5.0	Закрепление отсутствует
6218	-	-	467321.80	1357656.88	Картометрический метод	5.0	Закрепление отсутствует
6219	-	-	467344.11	1357672.44	Картометрический метод	5.0	Закрепление отсутствует
6220	-	-	467377.83	1357692.46	Картометрический метод	5.0	Закрепление отсутствует
6221	-	-	467382.35	1357692.72	Картометрический метод	5.0	Закрепление отсутствует
6222	-	-	467425.82	1357695.17	Картометрический метод	5.0	Закрепление отсутствует
6223	-	-	467448.04	1357706.81	Картометрический метод	5.0	Закрепление отсутствует
6224	-	-	467448.70	1357710.62	Картометрический метод	5.0	Закрепление отсутствует
6225	-	-	467424.85	1357757.80	Картометрический метод	5.0	Закрепление отсутствует
6226	-	-	467426.52	1357756.42	Картометрический метод	5.0	Закрепление отсутствует
6227	-	-	467440.48	1357747.76	Картометрический метод	5.0	Закрепление отсутствует
6228	-	-	467399.04	1357806.09	Картометрический метод	5.0	Закрепление отсутствует
6229	-	-	467395.19	1357889.70	Картометрический метод	5.0	Закрепление отсутствует
6230	-	-	467425.82	1357896.25	Картометрический метод	5.0	Закрепление отсутствует
6231	-	-	467432.15	1357860.53	Картометрический метод	5.0	Закрепление отсутствует
6232	-	-	467446.26	1357863.37	Картометрический метод	5.0	Закрепление отсутствует
6233	-	-	467450.21	1357832.76	Картометрический метод	5.0	Закрепление отсутствует

2. Сведения о характерных точках границ объекта							
Обозначение характерных точек границ	Существующие координаты, м		Измененные (уточненные) координаты, м		Метод определения координат характерной точки	Средняя квадратическая погрешность положения характерной точки (M <sub>t</sub> ), м	Описание обозначения точки на местности (при наличии)
	X	Y	X	Y			
1	2	3	4	5	6	7	8
6234	-	-	467457.83	1357773.64	Картометрический метод	5.0	Закрепление отсутствует
6235	-	-	467475.88	1357756.38	Картометрический метод	5.0	Закрепление отсутствует
6236	-	-	467503.66	1357737.85	Картометрический метод	5.0	Закрепление отсутствует
6237	-	-	467506.77	1357728.27	Картометрический метод	5.0	Закрепление отсутствует
6238	-	-	467515.17	1357702.37	Картометрический метод	5.0	Закрепление отсутствует
6239	-	-	467519.54	1357688.91	Картометрический метод	5.0	Закрепление отсутствует
6240	-	-	467505.58	1357680.42	Картометрический метод	5.0	Закрепление отсутствует
6241	-	-	467515.30	1357654.22	Картометрический метод	5.0	Закрепление отсутствует
6242	-	-	467487.17	1357636.32	Картометрический метод	5.0	Закрепление отсутствует
6243	-	-	467420.89	1357608.51	Картометрический метод	5.0	Закрепление отсутствует
6244	-	-	467405.86	1357619.79	Картометрический метод	5.0	Закрепление отсутствует
6245	-	-	467354.17	1357588.36	Картометрический метод	5.0	Закрепление отсутствует
6246	-	-	467349.70	1357586.16	Картометрический метод	5.0	Закрепление отсутствует
6247	-	-	467337.64	1357580.20	Картометрический метод	5.0	Закрепление отсутствует
6248	-	-	467332.56	1357573.84	Картометрический метод	5.0	Закрепление отсутствует
6249	-	-	467310.56	1357550.33	Картометрический метод	5.0	Закрепление отсутствует
6250	-	-	467299.19	1357540.41	Картометрический метод	5.0	Закрепление отсутствует
6251	-	-	467272.50	1357529.28	Картометрический метод	5.0	Закрепление отсутствует
6252	-	-	467256.60	1357518.00	Картометрический метод	5.0	Закрепление отсутствует
6253	-	-	467223.17	1357514.85	Картометрический метод	5.0	Закрепление отсутствует
6254	-	-	467212.96	1357511.30	Картометрический метод	5.0	Закрепление отсутствует
6255	-	-	467175.50	1357500.19	Картометрический метод	5.0	Закрепление отсутствует
6256	-	-	467150.44	1357487.82	Картометрический метод	5.0	Закрепление отсутствует
6257	-	-	467130.05	1357483.98	Картометрический метод	5.0	Закрепление отсутствует
6258	-	-	467142.94	1357458.12	Картометрический метод	5.0	Закрепление отсутствует

2. Сведения о характерных точках границ объекта							
Обозначение характерных точек границ	Существующие координаты, м		Измененные (уточненные) координаты, м		Метод определения координат характерной точки	Средняя квадратическая погрешность положения характерной точки (Mt), м	Описание обозначения точки на местности (при наличии)
	X	Y	X	Y			
1	2	3	4	5	6	7	8
6259	-	-	467133.36	1357449.59	Картометрический метод	5.0	Закрепление отсутствует
6260	-	-	467110.65	1357462.07	Картометрический метод	5.0	Закрепление отсутствует
6261	-	-	467047.98	1357465.64	Картометрический метод	5.0	Закрепление отсутствует
6262	-	-	467043.54	1357467.67	Картометрический метод	5.0	Закрепление отсутствует
6263	-	-	467010.14	1357461.37	Картометрический метод	5.0	Закрепление отсутствует
6264	-	-	467010.59	1357443.64	Картометрический метод	5.0	Закрепление отсутствует
6265	-	-	466988.37	1357440.80	Картометрический метод	5.0	Закрепление отсутствует
6266	-	-	466931.36	1357423.33	Картометрический метод	5.0	Закрепление отсутствует
6267	-	-	466843.28	1357396.33	Картометрический метод	5.0	Закрепление отсутствует
6268	-	-	466829.65	1357392.16	Картометрический метод	5.0	Закрепление отсутствует
6269	-	-	466833.12	1357402.40	Картометрический метод	5.0	Закрепление отсутствует
6270	-	-	466819.53	1357399.68	Картометрический метод	5.0	Закрепление отсутствует
6271	-	-	466813.11	1357380.70	Картометрический метод	5.0	Закрепление отсутствует
6272	-	-	466802.84	1357376.32	Картометрический метод	5.0	Закрепление отсутствует
6273	-	-	466764.95	1357391.91	Картометрический метод	5.0	Закрепление отсутствует
6274	-	-	466745.63	1357389.93	Картометрический метод	5.0	Закрепление отсутствует
6275	-	-	466743.51	1357387.72	Картометрический метод	5.0	Закрепление отсутствует
6276	-	-	466686.78	1357328.48	Картометрический метод	5.0	Закрепление отсутствует
6277	-	-	466678.85	1357320.21	Картометрический метод	5.0	Закрепление отсутствует
6278	-	-	466678.76	1357320.11	Картометрический метод	5.0	Закрепление отсутствует
6279	-	-	466655.67	1357296.00	Картометрический метод	5.0	Закрепление отсутствует
6280	-	-	466544.55	1357173.71	Картометрический метод	5.0	Закрепление отсутствует
6281	-	-	466693.36	1357279.53	Картометрический метод	5.0	Закрепление отсутствует
6282	-	-	466777.69	1357339.49	Картометрический метод	5.0	Закрепление отсутствует
6283	-	-	466788.74	1357339.22	Картометрический метод	5.0	Закрепление отсутствует

2. Сведения о характерных точках границ объекта							
Обозначение характерных точек границ	Существующие координаты, м		Измененные (уточненные) координаты, м		Метод определения координат характерной точки	Средняя квадратическая погрешность положения характерной точки (Mt), м	Описание обозначения точки на местности (при наличии)
	X	Y	X	Y			
1	2	3	4	5	6	7	8
6284	-	-	466956.18	1357335.09	Картометрический метод	5.0	Закрепление отсутствует
6285	-	-	467094.56	1357314.20	Картометрический метод	5.0	Закрепление отсутствует
6286	-	-	467356.99	1357394.36	Картометрический метод	5.0	Закрепление отсутствует
6287	-	-	467421.65	1357448.11	Картометрический метод	5.0	Закрепление отсутствует
6288	-	-	467436.95	1357460.83	Картометрический метод	5.0	Закрепление отсутствует
6289	-	-	467486.63	1357502.10	Картометрический метод	5.0	Закрепление отсутствует
6290	-	-	467508.65	1357538.24	Картометрический метод	5.0	Закрепление отсутствует
6291	-	-	467532.31	1357577.07	Картометрический метод	5.0	Закрепление отсутствует
6292	-	-	467530.84	1357619.95	Картометрический метод	5.0	Закрепление отсутствует
6293	-	-	467529.22	1357667.18	Картометрический метод	5.0	Закрепление отсутствует
6294	-	-	467526.19	1357710.14	Картометрический метод	5.0	Закрепление отсутствует
6295	-	-	467524.80	1357717.05	Картометрический метод	5.0	Закрепление отсутствует
6296	-	-	467563.21	1357731.95	Картометрический метод	5.0	Закрепление отсутствует
6297	-	-	467584.14	1357740.08	Картометрический метод	5.0	Закрепление отсутствует
6298	-	-	467599.79	1357820.03	Картометрический метод	5.0	Закрепление отсутствует
6299	-	-	467592.85	1357857.60	Картометрический метод	5.0	Закрепление отсутствует
6300	-	-	467573.84	1357960.51	Картометрический метод	5.0	Закрепление отсутствует
6301	-	-	467559.40	1358038.66	Картометрический метод	5.0	Закрепление отсутствует
6302	-	-	467556.01	1358056.99	Картометрический метод	5.0	Закрепление отсутствует
6303	-	-	467554.34	1358066.05	Картометрический метод	5.0	Закрепление отсутствует
6304	-	-	467532.22	1358164.37	Картометрический метод	5.0	Закрепление отсутствует
6305	-	-	467510.70	1358260.23	Картометрический метод	5.0	Закрепление отсутствует
6306	-	-	467496.28	1358324.43	Картометрический метод	5.0	Закрепление отсутствует
6307	-	-	467495.35	1358328.55	Картометрический метод	5.0	Закрепление отсутствует
6308	-	-	467494.02	1358334.49	Картометрический метод	5.0	Закрепление отсутствует

2. Сведения о характерных точках границ объекта							
Обозначение характерных точек границ	Существующие координаты, м		Измененные (уточненные) координаты, м		Метод определения координат характерной точки	Средняя квадратическая погрешность положения характерной точки (Mt), м	Описание обозначения точки на местности (при наличии)
	X	Y	X	Y			
1	2	3	4	5	6	7	8
6309	-	-	467476.21	1358342.65	Картометрический метод	5.0	Закрепление отсутствует
6310	-	-	467476.20	1358342.68	Картометрический метод	5.0	Закрепление отсутствует
6311	-	-	467476.17	1358342.69	Картометрический метод	5.0	Закрепление отсутствует
6312	-	-	467453.10	1358353.30	Картометрический метод	5.0	Закрепление отсутствует
6313	-	-	467404.93	1358375.43	Картометрический метод	5.0	Закрепление отсутствует
6314	-	-	467359.12	1358396.48	Картометрический метод	5.0	Закрепление отсутствует
6315	-	-	467358.68	1358419.23	Картометрический метод	5.0	Закрепление отсутствует
6316	-	-	467348.04	1358421.32	Картометрический метод	5.0	Закрепление отсутствует
6317	-	-	467351.68	1358476.75	Картометрический метод	5.0	Закрепление отсутствует
6318	-	-	467357.55	1358478.30	Картометрический метод	5.0	Закрепление отсутствует
6319	-	-	467357.43	1358484.52	Картометрический метод	5.0	Закрепление отсутствует
6320	-	-	467357.27	1358492.88	Картометрический метод	5.0	Закрепление отсутствует
6321	-	-	467250.64	1358490.05	Картометрический метод	5.0	Закрепление отсутствует
6322	-	-	467205.36	1358458.93	Картометрический метод	5.0	Закрепление отсутствует
6323	-	-	467207.19	1358512.41	Картометрический метод	5.0	Закрепление отсутствует
6324	-	-	467235.78	1358525.52	Картометрический метод	5.0	Закрепление отсутствует
6325	-	-	467241.04	1358527.94	Картометрический метод	5.0	Закрепление отсутствует
6326	-	-	467259.51	1358536.44	Картометрический метод	5.0	Закрепление отсутствует
6327	-	-	467262.10	1358537.63	Картометрический метод	5.0	Закрепление отсутствует
6328	-	-	467262.10	1358539.78	Картометрический метод	5.0	Закрепление отсутствует
6329	-	-	467262.10	1358539.95	Картометрический метод	5.0	Закрепление отсутствует
6330	-	-	467302.25	1358559.35	Картометрический метод	5.0	Закрепление отсутствует
6331	-	-	467320.55	1358573.10	Картометрический метод	5.0	Закрепление отсутствует
6332	-	-	467320.36	1358568.16	Картометрический метод	5.0	Закрепление отсутствует
6333	-	-	467327.81	1358552.56	Картометрический метод	5.0	Закрепление отсутствует



2. Сведения о характерных точках границ объекта							
Обозначение характерных точек границ	Существующие координаты, м		Измененные (уточненные) координаты, м		Метод определения координат характерной точки	Средняя квадратическая погрешность положения характерной точки (Mt), м	Описание обозначения точки на местности (при наличии)
	X	Y	X	Y			
1	2	3	4	5	6	7	8
6334	-	-	467341.87	1358523.12	Картометрический метод	5.0	Закрепление отсутствует
6335	-	-	467354.75	1358527.66	Картометрический метод	5.0	Закрепление отсутствует
6336	-	-	467392.20	1358531.07	Картометрический метод	5.0	Закрепление отсутствует
6337	-	-	467358.78	1358717.96	Картометрический метод	5.0	Закрепление отсутствует
6338	-	-	467401.59	1358736.45	Картометрический метод	5.0	Закрепление отсутствует
6339	-	-	467406.14	1358739.23	Картометрический метод	5.0	Закрепление отсутствует
6340	-	-	467444.10	1358762.46	Картометрический метод	5.0	Закрепление отсутствует
6341	-	-	467453.17	1358768.00	Картометрический метод	5.0	Закрепление отсутствует
6342	-	-	467508.61	1358801.83	Картометрический метод	5.0	Закрепление отсутствует
6343	-	-	467494.73	1358848.88	Картометрический метод	5.0	Закрепление отсутствует
6344	-	-	467481.49	1358893.82	Картометрический метод	5.0	Закрепление отсутствует
6345	-	-	467481.39	1358894.16	Картометрический метод	5.0	Закрепление отсутствует
6346	-	-	467477.50	1358907.28	Картометрический метод	5.0	Закрепление отсутствует
6347	-	-	467469.39	1358934.92	Картометрический метод	5.0	Закрепление отсутствует
6348	-	-	467427.48	1358943.27	Картометрический метод	5.0	Закрепление отсутствует
6349	-	-	467425.27	1358943.70	Картометрический метод	5.0	Закрепление отсутствует
6350	-	-	467424.62	1358944.35	Картометрический метод	5.0	Закрепление отсутствует
6351	-	-	467391.02	1358977.55	Картометрический метод	5.0	Закрепление отсутствует
6352	-	-	467372.27	1358963.10	Картометрический метод	5.0	Закрепление отсутствует
6353	-	-	467341.53	1358939.44	Картометрический метод	5.0	Закрепление отсутствует
6354	-	-	467339.75	1358938.07	Картометрический метод	5.0	Закрепление отсутствует
6355	-	-	467314.03	1358927.70	Картометрический метод	5.0	Закрепление отсутствует
6356	-	-	467290.47	1358918.13	Картометрический метод	5.0	Закрепление отсутствует
6357	-	-	467284.60	1358915.74	Картометрический метод	5.0	Закрепление отсутствует
6358	-	-	467260.39	1358905.91	Картометрический метод	5.0	Закрепление отсутствует

2. Сведения о характерных точках границ объекта							
Обозначение характерных точек границ	Существующие координаты, м		Измененные (уточненные) координаты, м		Метод определения координат характерной точки	Средняя квадратическая погрешность положения характерной точки (Mt), м	Описание обозначения точки на местности (при наличии)
	X	Y	X	Y			
1	2	3	4	5	6	7	8
6359	-	-	467249.35	1358901.43	Картометрический метод	5.0	Закрепление отсутствует
6360	-	-	467235.61	1358890.23	Картометрический метод	5.0	Закрепление отсутствует
6361	-	-	467212.55	1358871.44	Картометрический метод	5.0	Закрепление отсутствует
6362	-	-	467199.09	1358860.47	Картометрический метод	5.0	Закрепление отсутствует
6363	-	-	467187.54	1358856.68	Картометрический метод	5.0	Закрепление отсутствует
6364	-	-	467147.68	1358842.87	Картометрический метод	5.0	Закрепление отсутствует
6365	-	-	467102.02	1358826.80	Картометрический метод	5.0	Закрепление отсутствует
6366	-	-	467071.14	1358816.34	Картометрический метод	5.0	Закрепление отсутствует
6367	-	-	467039.68	1358805.42	Картометрический метод	5.0	Закрепление отсутствует
6368	-	-	467018.28	1358798.01	Картометрический метод	5.0	Закрепление отсутствует
6369	-	-	467004.30	1358796.15	Картометрический метод	5.0	Закрепление отсутствует
6370	-	-	467000.41	1358795.41	Картометрический метод	5.0	Закрепление отсутствует
6371	-	-	466942.62	1358787.74	Картометрический метод	5.0	Закрепление отсутствует
6372	-	-	466931.63	1358786.29	Картометрический метод	5.0	Закрепление отсутствует
6373	-	-	466935.96	1358807.43	Картометрический метод	5.0	Закрепление отсутствует
6374	-	-	466936.27	1358808.93	Картометрический метод	5.0	Закрепление отсутствует
6375	-	-	466941.16	1358832.78	Картометрический метод	5.0	Закрепление отсутствует
6376	-	-	467006.52	1358849.10	Картометрический метод	5.0	Закрепление отсутствует
6377	-	-	467014.01	1358851.14	Картометрический метод	5.0	Закрепление отсутствует
6378	-	-	467014.39	1358851.24	Картометрический метод	5.0	Закрепление отсутствует
6379	-	-	467042.95	1358860.53	Картометрический метод	5.0	Закрепление отсутствует
6380	-	-	467058.77	1358865.70	Картометрический метод	5.0	Закрепление отсутствует
6381	-	-	467113.46	1358883.26	Картометрический метод	5.0	Закрепление отсутствует
6382	-	-	467126.73	1358887.57	Картометрический метод	5.0	Закрепление отсутствует
6383	-	-	467138.40	1358891.12	Картометрический метод	5.0	Закрепление отсутствует

2. Сведения о характерных точках границ объекта							
Обозначение характерных точек границ	Существующие координаты, м		Измененные (уточненные) координаты, м		Метод определения координат характерной точки	Средняя квадратическая погрешность положения характерной точки (Mt), м	Описание обозначения точки на местности (при наличии)
	X	Y	X	Y			
1	2	3	4	5	6	7	8
6384	-	-	467153.82	1358896.55	Картометрический метод	5.0	Закрепление отсутствует
6385	-	-	467182.17	1358906.53	Картометрический метод	5.0	Закрепление отсутствует
6386	-	-	467188.38	1358908.73	Картометрический метод	5.0	Закрепление отсутствует
6387	-	-	467195.95	1358911.40	Картометрический метод	5.0	Закрепление отсутствует
6388	-	-	467216.79	1358928.24	Картометрический метод	5.0	Закрепление отсутствует
6389	-	-	467271.25	1358971.50	Картометрический метод	5.0	Закрепление отсутствует
6390	-	-	467271.59	1358971.77	Картометрический метод	5.0	Закрепление отсутствует
6391	-	-	467293.60	1358977.73	Картометрический метод	5.0	Закрепление отсутствует
6392	-	-	467315.77	1358965.28	Картометрический метод	5.0	Закрепление отсутствует
6393	-	-	467333.82	1358980.66	Картометрический метод	5.0	Закрепление отсутствует
6394	-	-	467334.64	1358981.36	Картометрический метод	5.0	Закрепление отсутствует
6395	-	-	467365.43	1359007.59	Картометрический метод	5.0	Закрепление отсутствует
6396	-	-	467391.04	1359029.41	Картометрический метод	5.0	Закрепление отсутствует
6397	-	-	467374.51	1359051.98	Картометрический метод	5.0	Закрепление отсутствует
6398	-	-	467352.48	1359076.61	Картометрический метод	5.0	Закрепление отсутствует
6399	-	-	467326.91	1359056.68	Картометрический метод	5.0	Закрепление отсутствует
6400	-	-	467303.83	1359038.47	Картометрический метод	5.0	Закрепление отсутствует
6401	-	-	467251.87	1358997.48	Картометрический метод	5.0	Закрепление отсутствует
6402	-	-	467242.22	1358989.86	Картометрический метод	5.0	Закрепление отсутствует
6403	-	-	467202.32	1358966.04	Картометрический метод	5.0	Закрепление отсутствует
6404	-	-	467176.10	1358966.41	Картометрический метод	5.0	Закрепление отсутствует
6405	-	-	467176.09	1358966.41	Картометрический метод	5.0	Закрепление отсутствует
6406	-	-	467150.12	1358966.78	Картометрический метод	5.0	Закрепление отсутствует
6407	-	-	467141.80	1358966.90	Картометрический метод	5.0	Закрепление отсутствует
6408	-	-	467119.60	1358967.21	Картометрический метод	5.0	Закрепление отсутствует

2. Сведения о характерных точках границ объекта							
Обозначение характерных точек границ	Существующие координаты, м		Измененные (уточненные) координаты, м		Метод определения координат характерной точки	Средняя квадратическая погрешность положения характерной точки (Mt), м	Описание обозначения точки на местности (при наличии)
	X	Y	X	Y			
1	2	3	4	5	6	7	8
6409	-	-	467110.99	1358972.76	Картометрический метод	5.0	Закрепление отсутствует
6410	-	-	467111.04	1358975.74	Картометрический метод	5.0	Закрепление отсутствует
6411	-	-	467112.23	1359043.02	Картометрический метод	5.0	Закрепление отсутствует
6412	-	-	467112.46	1359065.49	Картометрический метод	5.0	Закрепление отсутствует
6413	-	-	467098.49	1359074.71	Картометрический метод	5.0	Закрепление отсутствует
6414	-	-	467043.02	1359058.32	Картометрический метод	5.0	Закрепление отсутствует
6415	-	-	467042.74	1359057.72	Картометрический метод	5.0	Закрепление отсутствует
6416	-	-	467040.62	1359057.10	Картометрический метод	5.0	Закрепление отсутствует
6417	-	-	467028.96	1359088.12	Картометрический метод	5.0	Закрепление отсутствует
6418	-	-	467028.74	1359088.69	Картометрический метод	5.0	Закрепление отсутствует
6419	-	-	467003.74	1359155.16	Картометрический метод	5.0	Закрепление отсутствует
6420	-	-	467002.74	1359157.82	Картометрический метод	5.0	Закрепление отсутствует
6421	-	-	466992.03	1359186.27	Картометрический метод	5.0	Закрепление отсутствует
6422	-	-	466989.76	1359185.61	Картометрический метод	5.0	Закрепление отсутствует
6423	-	-	466945.48	1359172.76	Картометрический метод	5.0	Закрепление отсутствует
6424	-	-	466915.91	1359182.85	Картометрический метод	5.0	Закрепление отсутствует
6425	-	-	466883.90	1359193.96	Картометрический метод	5.0	Закрепление отсутствует
6426	-	-	466873.00	1359214.28	Картометрический метод	5.0	Закрепление отсутствует
6427	-	-	466865.54	1359225.14	Картометрический метод	5.0	Закрепление отсутствует
6428	-	-	466843.59	1359257.01	Картометрический метод	5.0	Закрепление отсутствует
6429	-	-	466843.33	1359257.42	Картометрический метод	5.0	Закрепление отсутствует
6430	-	-	466837.74	1359265.51	Картометрический метод	5.0	Закрепление отсутствует
6431	-	-	466821.95	1359288.74	Картометрический метод	5.0	Закрепление отсутствует
6432	-	-	466814.55	1359283.88	Картометрический метод	5.0	Закрепление отсутствует
6433	-	-	466790.29	1359266.20	Картометрический метод	5.0	Закрепление отсутствует

2. Сведения о характерных точках границ объекта							
Обозначение характерных точек границ	Существующие координаты, м		Измененные (уточненные) координаты, м		Метод определения координат характерной точки	Средняя квадратическая погрешность положения характерной точки (Mt), м	Описание обозначения точки на местности (при наличии)
	X	Y	X	Y			
1	2	3	4	5	6	7	8
6434	-	-	466790.39	1359266.05	Картометрический метод	5.0	Закрепление отсутствует
6435	-	-	466780.68	1359259.01	Картометрический метод	5.0	Закрепление отсутствует
6436	-	-	466774.13	1359254.26	Картометрический метод	5.0	Закрепление отсутствует
6437	-	-	466728.01	1359204.41	Картометрический метод	5.0	Закрепление отсутствует
6438	-	-	466709.44	1359216.28	Картометрический метод	5.0	Закрепление отсутствует
6439	-	-	466687.86	1359230.08	Картометрический метод	5.0	Закрепление отсутствует
6440	-	-	466667.81	1359242.91	Картометрический метод	5.0	Закрепление отсутствует
6441	-	-	466667.68	1359248.97	Картометрический метод	5.0	Закрепление отсутствует
6442	-	-	466667.64	1359257.74	Картометрический метод	5.0	Закрепление отсутствует
6443	-	-	466650.44	1359293.50	Картометрический метод	5.0	Закрепление отсутствует
6444	-	-	466681.63	1359309.31	Картометрический метод	5.0	Закрепление отсутствует
6445	-	-	466666.29	1359341.21	Картометрический метод	5.0	Закрепление отсутствует
6446	-	-	466665.82	1359345.05	Картометрический метод	5.0	Закрепление отсутствует
6447	-	-	466635.22	1359332.20	Картометрический метод	5.0	Закрепление отсутствует
6448	-	-	466632.55	1359330.60	Картометрический метод	5.0	Закрепление отсутствует
6449	-	-	466632.26	1359331.22	Картометрический метод	5.0	Закрепление отсутствует
6450	-	-	466628.58	1359360.90	Картометрический метод	5.0	Закрепление отсутствует
6451	-	-	466624.61	1359393.27	Картометрический метод	5.0	Закрепление отсутствует
6452	-	-	466631.33	1359411.26	Картометрический метод	5.0	Закрепление отсутствует
6453	-	-	466638.23	1359429.72	Картометрический метод	5.0	Закрепление отсутствует
6454	-	-	466641.99	1359446.91	Картометрический метод	5.0	Закрепление отсутствует
6455	-	-	466643.09	1359451.60	Картометрический метод	5.0	Закрепление отсутствует
6456	-	-	466645.88	1359496.43	Картометрический метод	5.0	Закрепление отсутствует
6457	-	-	466647.55	1359523.12	Картометрический метод	5.0	Закрепление отсутствует
6458	-	-	466648.48	1359538.10	Картометрический метод	5.0	Закрепление отсутствует

2. Сведения о характерных точках границ объекта							
Обозначение характерных точек границ	Существующие координаты, м		Измененные (уточненные) координаты, м		Метод определения координат характерной точки	Средняя квадратическая погрешность положения характерной точки (Mt), м	Описание обозначения точки на местности (при наличии)
	X	Y	X	Y			
1	2	3	4	5	6	7	8
6459	-	-	466649.74	1359558.32	Картометрический метод	5.0	Закрепление отсутствует
6460	-	-	466650.80	1359575.33	Картометрический метод	5.0	Закрепление отсутствует
6461	-	-	466650.00	1359586.42	Картометрический метод	5.0	Закрепление отсутствует
6462	-	-	466647.34	1359623.15	Картометрический метод	5.0	Закрепление отсутствует
6463	-	-	466645.78	1359644.52	Картометрический метод	5.0	Закрепление отсутствует
6464	-	-	466644.10	1359667.81	Картометрический метод	5.0	Закрепление отсутствует
6465	-	-	466651.31	1359673.90	Картометрический метод	5.0	Закрепление отсутствует
6466	-	-	466680.15	1359698.26	Картометрический метод	5.0	Закрепление отсутствует
6467	-	-	466707.81	1359721.63	Картометрический метод	5.0	Закрепление отсутствует
6468	-	-	466732.70	1359742.67	Картометрический метод	5.0	Закрепление отсутствует
6469	-	-	466754.50	1359761.08	Картометрический метод	5.0	Закрепление отсутствует
6470	-	-	466782.62	1359785.12	Картометрический метод	5.0	Закрепление отсутствует
6471	-	-	466802.05	1359801.27	Картометрический метод	5.0	Закрепление отсутствует
6472	-	-	466818.96	1359815.53	Картометрический метод	5.0	Закрепление отсутствует
6473	-	-	466820.29	1359824.16	Картометрический метод	5.0	Закрепление отсутствует
6474	-	-	466823.66	1359845.34	Картометрический метод	5.0	Закрепление отсутствует
6475	-	-	466825.40	1359845.32	Картометрический метод	5.0	Закрепление отсутствует
6476	-	-	466943.02	1359843.06	Картометрический метод	5.0	Закрепление отсутствует
6477	-	-	466943.49	1359875.24	Картометрический метод	5.0	Закрепление отсутствует
6478	-	-	466944.05	1359909.63	Картометрический метод	5.0	Закрепление отсутствует
6479	-	-	466944.24	1359920.37	Картометрический метод	5.0	Закрепление отсутствует
6480	-	-	466920.45	1359950.07	Картометрический метод	5.0	Закрепление отсутствует
6481	-	-	466917.37	1359952.72	Картометрический метод	5.0	Закрепление отсутствует
6482	-	-	466912.35	1359953.63	Картометрический метод	5.0	Закрепление отсутствует
6483	-	-	466897.87	1359948.63	Картометрический метод	5.0	Закрепление отсутствует

2. Сведения о характерных точках границ объекта							
Обозначение характерных точек границ	Существующие координаты, м		Измененные (уточненные) координаты, м		Метод определения координат характерной точки	Средняя квадратическая погрешность положения характерной точки (Mt), м	Описание обозначения точки на местности (при наличии)
	X	Y	X	Y			
1	2	3	4	5	6	7	8
6484	-	-	466889.79	1359947.70	Картометрический метод	5.0	Закрепление отсутствует
6485	-	-	466885.43	1359933.90	Картометрический метод	5.0	Закрепление отсутствует
6486	-	-	466836.01	1359911.52	Картометрический метод	5.0	Закрепление отсутствует
6487	-	-	466837.52	1359920.94	Картометрический метод	5.0	Закрепление отсутствует
6488	-	-	466839.09	1359930.69	Картометрический метод	5.0	Закрепление отсутствует
6489	-	-	466854.69	1359957.93	Картометрический метод	5.0	Закрепление отсутствует
6490	-	-	466862.81	1359964.28	Картометрический метод	5.0	Закрепление отсутствует
6491	-	-	466866.71	1359964.31	Картометрический метод	5.0	Закрепление отсутствует
6492	-	-	466869.98	1359961.88	Картометрический метод	5.0	Закрепление отсутствует
6493	-	-	466872.12	1359965.62	Картометрический метод	5.0	Закрепление отсутствует
6494	-	-	466875.17	1359979.30	Картометрический метод	5.0	Закрепление отсутствует
6495	-	-	466879.18	1360002.26	Картометрический метод	5.0	Закрепление отсутствует
6496	-	-	466883.38	1360039.93	Картометрический метод	5.0	Закрепление отсутствует
6497	-	-	466792.96	1360072.97	Картометрический метод	5.0	Закрепление отсутствует
6498	-	-	466808.08	1360104.71	Картометрический метод	5.0	Закрепление отсутствует
6499	-	-	466824.49	1360139.14	Картометрический метод	5.0	Закрепление отсутствует
6500	-	-	466863.70	1360165.36	Картометрический метод	5.0	Закрепление отсутствует
6501	-	-	466900.28	1360189.82	Картометрический метод	5.0	Закрепление отсутствует
6502	-	-	467009.35	1360262.75	Картометрический метод	5.0	Закрепление отсутствует
6503	-	-	467030.95	1360277.19	Картометрический метод	5.0	Закрепление отсутствует
6504	-	-	467119.45	1360336.37	Картометрический метод	5.0	Закрепление отсутствует
6505	-	-	467142.16	1360370.32	Картометрический метод	5.0	Закрепление отсутствует
6506	-	-	467154.41	1360407.27	Картометрический метод	5.0	Закрепление отсутствует
6507	-	-	467144.81	1360405.27	Картометрический метод	5.0	Закрепление отсутствует
6508	-	-	467133.96	1360408.30	Картометрический метод	5.0	Закрепление отсутствует

2. Сведения о характерных точках границ объекта							
Обозначение характерных точек границ	Существующие координаты, м		Измененные (уточненные) координаты, м		Метод определения координат характерной точки	Средняя квадратическая погрешность положения характерной точки (Mt), м	Описание обозначения точки на местности (при наличии)
	X	Y	X	Y			
1	2	3	4	5	6	7	8
5829	-	-	467133.96	1360408.30	Картометрический метод	5.0	Закрепление отсутствует
6509	-	-	467121.84	1358627.09	Картометрический метод	5.0	Закрепление отсутствует
6510	-	-	467135.38	1358583.28	Картометрический метод	5.0	Закрепление отсутствует
6511	-	-	467135.00	1358583.43	Картометрический метод	5.0	Закрепление отсутствует
6512	-	-	467130.56	1358585.84	Картометрический метод	5.0	Закрепление отсутствует
6513	-	-	467128.26	1358586.37	Картометрический метод	5.0	Закрепление отсутствует
6514	-	-	467126.58	1358586.52	Картометрический метод	5.0	Закрепление отсутствует
6515	-	-	467124.93	1358586.28	Картометрический метод	5.0	Закрепление отсутствует
6516	-	-	467123.86	1358585.99	Картометрический метод	5.0	Закрепление отсутствует
6517	-	-	467122.31	1358584.90	Картометрический метод	5.0	Закрепление отсутствует
6518	-	-	467120.63	1358580.66	Картометрический метод	5.0	Закрепление отсутствует
6519	-	-	467117.59	1358578.43	Картометрический метод	5.0	Закрепление отсутствует
6520	-	-	467114.68	1358578.13	Картометрический метод	5.0	Закрепление отсутствует
6521	-	-	467113.77	1358578.62	Картометрический метод	5.0	Закрепление отсутствует
6522	-	-	467113.14	1358578.92	Картометрический метод	5.0	Закрепление отсутствует
6523	-	-	467112.32	1358579.72	Картометрический метод	5.0	Закрепление отсутствует
6524	-	-	467111.42	1358581.52	Картометрический метод	5.0	Закрепление отсутствует
6525	-	-	467109.69	1358586.54	Картометрический метод	5.0	Закрепление отсутствует
6526	-	-	467108.40	1358588.13	Картометрический метод	5.0	Закрепление отсутствует
6527	-	-	467107.26	1358588.50	Картометрический метод	5.0	Закрепление отсутствует
6528	-	-	467105.80	1358588.39	Картометрический метод	5.0	Закрепление отсутствует
6529	-	-	467103.34	1358587.55	Картометрический метод	5.0	Закрепление отсутствует
6530	-	-	467114.21	1358559.41	Картометрический метод	5.0	Закрепление отсутствует
6531	-	-	467112.42	1358558.95	Картометрический метод	5.0	Закрепление отсутствует
6532	-	-	467095.76	1358555.05	Картометрический метод	5.0	Закрепление отсутствует



2. Сведения о характерных точках границ объекта							
Обозначение характерных точек границ	Существующие координаты, м		Измененные (уточненные) координаты, м		Метод определения координат характерной точки	Средняя квадратическая погрешность положения характерной точки (Mt), м	Описание обозначения точки на местности (при наличии)
	X	Y	X	Y			
1	2	3	4	5	6	7	8
6533	-	-	467064.75	1358580.12	Картометрический метод	5.0	Закрепление отсутствует
6534	-	-	467064.12	1358580.66	Картометрический метод	5.0	Закрепление отсутствует
6535	-	-	467049.91	1358592.16	Картометрический метод	5.0	Закрепление отсутствует
6536	-	-	467032.20	1358621.26	Картометрический метод	5.0	Закрепление отсутствует
6537	-	-	467015.93	1358622.03	Картометрический метод	5.0	Закрепление отсутствует
6538	-	-	466990.53	1358617.09	Картометрический метод	5.0	Закрепление отсутствует
6539	-	-	466985.61	1358616.13	Картометрический метод	5.0	Закрепление отсутствует
6540	-	-	466974.38	1358613.95	Картометрический метод	5.0	Закрепление отсутствует
6541	-	-	466960.01	1358611.08	Картометрический метод	5.0	Закрепление отсутствует
6542	-	-	466944.62	1358608.08	Картометрический метод	5.0	Закрепление отсутствует
6543	-	-	466945.88	1358658.57	Картометрический метод	5.0	Закрепление отсутствует
6544	-	-	466953.24	1358654.32	Картометрический метод	5.0	Закрепление отсутствует
6545	-	-	466964.29	1358665.93	Картометрический метод	5.0	Закрепление отсутствует
6546	-	-	466964.42	1358665.89	Картометрический метод	5.0	Закрепление отсутствует
6547	-	-	466964.44	1358665.82	Картометрический метод	5.0	Закрепление отсутствует
6548	-	-	466977.13	1358662.06	Картометрический метод	5.0	Закрепление отсутствует
6549	-	-	466988.58	1358658.66	Картометрический метод	5.0	Закрепление отсутствует
6550	-	-	466990.64	1358658.05	Картометрический метод	5.0	Закрепление отсутствует
6551	-	-	466990.66	1358658.10	Картометрический метод	5.0	Закрепление отсутствует
6552	-	-	466993.43	1358657.27	Картометрический метод	5.0	Закрепление отсутствует
6553	-	-	467047.29	1358669.01	Картометрический метод	5.0	Закрепление отсутствует
6554	-	-	467053.64	1358670.39	Картометрический метод	5.0	Закрепление отсутствует
6555	-	-	467060.38	1358655.24	Картометрический метод	5.0	Закрепление отсутствует
6556	-	-	467075.29	1358621.77	Картометрический метод	5.0	Закрепление отсутствует
6557	-	-	467101.49	1358617.24	Картометрический метод	5.0	Закрепление отсутствует

2. Сведения о характерных точках границ объекта							
Обозначение характерных точек границ	Существующие координаты, м		Измененные (уточненные) координаты, м		Метод определения координат характерной точки	Средняя квадратическая погрешность положения характерной точки (Mt), м	Описание обозначения точки на местности (при наличии)
	X	Y	X	Y			
1	2	3	4	5	6	7	8
6509	-	-	467121.84	1358627.09	Картометрический метод	5.0	Закрепление отсутствует
6558	-	-	467163.57	1358586.78	Картометрический метод	5.0	Закрепление отсутствует
6559	-	-	467211.37	1358612.01	Картометрический метод	5.0	Закрепление отсутствует
6560	-	-	467212.41	1358612.95	Картометрический метод	5.0	Закрепление отсутствует
6561	-	-	467215.09	1358618.37	Картометрический метод	5.0	Закрепление отсутствует
6562	-	-	467274.83	1358661.20	Картометрический метод	5.0	Закрепление отсутствует
6563	-	-	467289.18	1358663.47	Картометрический метод	5.0	Закрепление отсутствует
6564	-	-	467353.80	1358673.71	Картометрический метод	5.0	Закрепление отсутствует
6565	-	-	467356.39	1358636.56	Картометрический метод	5.0	Закрепление отсутствует
6566	-	-	467356.64	1358633.02	Картометрический метод	5.0	Закрепление отсутствует
6567	-	-	467316.10	1358625.05	Картометрический метод	5.0	Закрепление отсутствует
6568	-	-	467306.11	1358621.70	Картометрический метод	5.0	Закрепление отсутствует
6569	-	-	467289.18	1358610.60	Картометрический метод	5.0	Закрепление отсутствует
6570	-	-	467254.31	1358585.34	Картометрический метод	5.0	Закрепление отсутствует
6571	-	-	467245.96	1358575.42	Картометрический метод	5.0	Закрепление отсутствует
6572	-	-	467234.44	1358567.55	Картометрический метод	5.0	Закрепление отсутствует
6573	-	-	467208.61	1358553.97	Картометрический метод	5.0	Закрепление отсутствует
6574	-	-	467209.56	1358581.69	Картометрический метод	5.0	Закрепление отсутствует
6575	-	-	467161.88	1358570.55	Картометрический метод	5.0	Закрепление отсутствует
6558	-	-	467163.57	1358586.78	Картометрический метод	5.0	Закрепление отсутствует
6576	-	-	467210.27	1358613.45	Картометрический метод	5.0	Закрепление отсутствует
6577	-	-	467163.81	1358589.08	Картометрический метод	5.0	Закрепление отсутствует
6578	-	-	467164.86	1358599.11	Картометрический метод	5.0	Закрепление отсутствует
6579	-	-	467219.79	1358630.19	Картометрический метод	5.0	Закрепление отсутствует
6580	-	-	467225.41	1358633.37	Картометрический метод	5.0	Закрепление отсутствует

2. Сведения о характерных точках границ объекта							
Обозначение характерных точек границ	Существующие координаты, м		Измененные (уточненные) координаты, м		Метод определения координат характерной точки	Средняя квадратическая погрешность положения характерной точки (Mt), м	Описание обозначения точки на местности (при наличии)
	X	Y	X	Y			
1	2	3	4	5	6	7	8
6581	-	-	467225.41	1358634.25	Картометрический метод	5.0	Закрепление отсутствует
6582	-	-	467225.41	1358653.37	Картометрический метод	5.0	Закрепление отсутствует
6583	-	-	467259.36	1358658.75	Картометрический метод	5.0	Закрепление отсутствует
6584	-	-	467270.30	1358660.48	Картометрический метод	5.0	Закрепление отсутствует
6585	-	-	467213.80	1358619.71	Картометрический метод	5.0	Закрепление отсутствует
6586	-	-	467211.55	1358614.87	Картометрический метод	5.0	Закрепление отсутствует
6576	-	-	467210.27	1358613.45	Картометрический метод	5.0	Закрепление отсутствует
6587	-	-	469571.00	1358674.65	Картометрический метод	5.0	Закрепление отсутствует
6588	-	-	469589.17	1358752.71	Картометрический метод	5.0	Закрепление отсутствует
6589	-	-	469548.41	1358773.70	Картометрический метод	5.0	Закрепление отсутствует
6590	-	-	469535.45	1358780.37	Картометрический метод	5.0	Закрепление отсутствует
6591	-	-	469494.89	1358813.15	Картометрический метод	5.0	Закрепление отсутствует
6592	-	-	469362.38	1358896.53	Картометрический метод	5.0	Закрепление отсутствует
6593	-	-	469288.46	1358915.97	Картометрический метод	5.0	Закрепление отсутствует
6594	-	-	469270.14	1358939.15	Картометрический метод	5.0	Закрепление отсутствует
6595	-	-	469195.46	1358979.63	Картометрический метод	5.0	Закрепление отсутствует
6596	-	-	469163.87	1359021.18	Картометрический метод	5.0	Закрепление отсутствует
6597	-	-	469163.85	1359021.17	Картометрический метод	5.0	Закрепление отсутствует
6598	-	-	469151.37	1359017.03	Картометрический метод	5.0	Закрепление отсутствует
6599	-	-	468955.52	1358952.01	Картометрический метод	5.0	Закрепление отсутствует
6600	-	-	468936.00	1359039.94	Картометрический метод	5.0	Закрепление отсутствует
6601	-	-	468967.08	1359049.65	Картометрический метод	5.0	Закрепление отсутствует
6602	-	-	468991.16	1359057.17	Картометрический метод	5.0	Закрепление отсутствует
6603	-	-	469015.59	1359064.80	Картометрический метод	5.0	Закрепление отсутствует
6604	-	-	469041.89	1359073.02	Картометрический метод	5.0	Закрепление отсутствует

2. Сведения о характерных точках границ объекта							
Обозначение характерных точек границ	Существующие координаты, м		Измененные (уточненные) координаты, м		Метод определения координат характерной точки	Средняя квадратическая погрешность положения характерной точки (Mt), м	Описание обозначения точки на местности (при наличии)
	X	Y	X	Y			
1	2	3	4	5	6	7	8
6605	-	-	469066.15	1359080.59	Картометрический метод	5.0	Закрепление отсутствует
6606	-	-	469090.11	1359088.08	Картометрический метод	5.0	Закрепление отсутствует
6607	-	-	469105.47	1359092.87	Картометрический метод	5.0	Закрепление отсутствует
6608	-	-	469108.07	1359094.95	Картометрический метод	5.0	Закрепление отсутствует
6609	-	-	469125.17	1359100.42	Картометрический метод	5.0	Закрепление отсутствует
6610	-	-	469124.72	1359108.48	Картометрический метод	5.0	Закрепление отсутствует
6611	-	-	469153.75	1359212.56	Картометрический метод	5.0	Закрепление отсутствует
6612	-	-	469171.56	1359276.42	Картометрический метод	5.0	Закрепление отсутствует
6613	-	-	469174.72	1359287.74	Картометрический метод	5.0	Закрепление отсутствует
6614	-	-	469177.18	1359296.59	Картометрический метод	5.0	Закрепление отсутствует
6615	-	-	469182.68	1359316.30	Картометрический метод	5.0	Закрепление отсутствует
6616	-	-	469191.08	1359346.41	Картометрический метод	5.0	Закрепление отсутствует
6617	-	-	469192.19	1359350.39	Картометрический метод	5.0	Закрепление отсутствует
6618	-	-	469194.78	1359359.67	Картометрический метод	5.0	Закрепление отсутствует
6619	-	-	469194.78	1359359.67	Картометрический метод	5.0	Закрепление отсутствует
6620	-	-	469194.77	1359359.67	Картометрический метод	5.0	Закрепление отсутствует
6621	-	-	469173.51	1359350.66	Картометрический метод	5.0	Закрепление отсутствует
6622	-	-	469152.99	1359341.97	Картометрический метод	5.0	Закрепление отсутствует
6623	-	-	469120.02	1359328.01	Картометрический метод	5.0	Закрепление отсутствует
6624	-	-	469102.74	1359320.69	Картометрический метод	5.0	Закрепление отсутствует
6625	-	-	469087.39	1359302.62	Картометрический метод	5.0	Закрепление отсутствует
6626	-	-	469082.86	1359297.30	Картометрический метод	5.0	Закрепление отсутствует
6627	-	-	469078.89	1359292.62	Картометрический метод	5.0	Закрепление отсутствует
6628	-	-	469071.99	1359267.92	Картометрический метод	5.0	Закрепление отсутствует
6629	-	-	469070.90	1359264.03	Картометрический метод	5.0	Закрепление отсутствует

2. Сведения о характерных точках границ объекта							
Обозначение характерных точек границ	Существующие координаты, м		Измененные (уточненные) координаты, м		Метод определения координат характерной точки	Средняя квадратическая погрешность положения характерной точки (Mt), м	Описание обозначения точки на местности (при наличии)
	X	Y	X	Y			
1	2	3	4	5	6	7	8
6630	-	-	469031.45	1359246.48	Картометрический метод	5.0	Закрепление отсутствует
6631	-	-	469026.52	1359248.83	Картометрический метод	5.0	Закрепление отсутствует
6632	-	-	469025.62	1359249.26	Картометрический метод	5.0	Закрепление отсутствует
6633	-	-	469008.31	1359257.50	Картометрический метод	5.0	Закрепление отсутствует
6634	-	-	468986.71	1359267.78	Картометрический метод	5.0	Закрепление отсутствует
6635	-	-	468964.46	1359278.37	Картометрический метод	5.0	Закрепление отсутствует
6636	-	-	468942.60	1359288.77	Картометрический метод	5.0	Закрепление отсутствует
6637	-	-	468920.35	1359299.36	Картометрический метод	5.0	Закрепление отсутствует
6638	-	-	468885.72	1359300.56	Картометрический метод	5.0	Закрепление отсутствует
6639	-	-	468878.95	1359300.79	Картометрический метод	5.0	Закрепление отсутствует
6640	-	-	468874.96	1359308.67	Картометрический метод	5.0	Закрепление отсутствует
6641	-	-	468868.54	1359323.75	Картометрический метод	5.0	Закрепление отсутствует
6642	-	-	468866.15	1359356.74	Картометрический метод	5.0	Закрепление отсутствует
6643	-	-	468839.07	1359406.89	Картометрический метод	5.0	Закрепление отсутствует
6644	-	-	468839.07	1359406.90	Картометрический метод	5.0	Закрепление отсутствует
6645	-	-	468808.45	1359463.80	Картометрический метод	5.0	Закрепление отсутствует
6646	-	-	468804.49	1359470.57	Картометрический метод	5.0	Закрепление отсутствует
6647	-	-	468858.75	1359529.34	Картометрический метод	5.0	Закрепление отсутствует
6648	-	-	468874.92	1359546.85	Картометрический метод	5.0	Закрепление отсутствует
6649	-	-	468878.63	1359550.86	Картометрический метод	5.0	Закрепление отсутствует
6650	-	-	468876.09	1359552.23	Картометрический метод	5.0	Закрепление отсутствует
6651	-	-	468870.14	1359553.47	Картометрический метод	5.0	Закрепление отсутствует
6652	-	-	468859.83	1359561.34	Картометрический метод	5.0	Закрепление отсутствует
6653	-	-	468808.28	1359600.71	Картометрический метод	5.0	Закрепление отсутствует
6654	-	-	468778.95	1359628.26	Картометрический метод	5.0	Закрепление отсутствует

2. Сведения о характерных точках границ объекта							
Обозначение характерных точек границ	Существующие координаты, м		Измененные (уточненные) координаты, м		Метод определения координат характерной точки	Средняя квадратическая погрешность положения характерной точки (Mt), м	Описание обозначения точки на местности (при наличии)
	X	Y	X	Y			
1	2	3	4	5	6	7	8
6655	-	-	468727.46	1359676.64	Картометрический метод	5.0	Закрепление отсутствует
6656	-	-	468686.91	1359714.74	Картометрический метод	5.0	Закрепление отсутствует
6657	-	-	468682.85	1359718.55	Картометрический метод	5.0	Закрепление отсутствует
6658	-	-	468673.11	1359707.64	Картометрический метод	5.0	Закрепление отсутствует
6659	-	-	468665.18	1359698.76	Картометрический метод	5.0	Закрепление отсутствует
6660	-	-	468652.59	1359700.81	Картометрический метод	5.0	Закрепление отсутствует
6661	-	-	468643.45	1359691.92	Картометрический метод	5.0	Закрепление отсутствует
6662	-	-	468637.82	1359671.70	Картометрический метод	5.0	Закрепление отсутствует
6663	-	-	468638.94	1359622.24	Картометрический метод	5.0	Закрепление отсутствует
6664	-	-	468634.65	1359587.80	Картометрический метод	5.0	Закрепление отсутствует
6665	-	-	468630.27	1359562.80	Картометрический метод	5.0	Закрепление отсутствует
6666	-	-	468599.16	1359563.94	Картометрический метод	5.0	Закрепление отсутствует
6667	-	-	468604.57	1359583.87	Картометрический метод	5.0	Закрепление отсутствует
6668	-	-	468606.36	1359624.71	Картометрический метод	5.0	Закрепление отсутствует
6669	-	-	468604.14	1359655.58	Картометрический метод	5.0	Закрепление отсутствует
6670	-	-	468594.50	1359673.26	Картометрический метод	5.0	Закрепление отсутствует
6671	-	-	468579.94	1359675.50	Картометрический метод	5.0	Закрепление отсутствует
6672	-	-	468562.76	1359672.72	Картометрический метод	5.0	Закрепление отсутствует
6673	-	-	468544.39	1359663.28	Картометрический метод	5.0	Закрепление отсутствует
6674	-	-	468525.06	1359634.49	Картометрический метод	5.0	Закрепление отсутствует
6675	-	-	468516.64	1359599.86	Картометрический метод	5.0	Закрепление отсутствует
6676	-	-	468522.70	1359560.10	Картометрический метод	5.0	Закрепление отсутствует
6677	-	-	468558.43	1359529.01	Картометрический метод	5.0	Закрепление отсутствует
6678	-	-	468552.14	1359494.21	Картометрический метод	5.0	Закрепление отсутствует
6679	-	-	468551.50	1359490.65	Картометрический метод	5.0	Закрепление отсутствует

2. Сведения о характерных точках границ объекта							
Обозначение характерных точек границ	Существующие координаты, м		Измененные (уточненные) координаты, м		Метод определения координат характерной точки	Средняя квадратическая погрешность положения характерной точки (Mt), м	Описание обозначения точки на местности (при наличии)
	X	Y	X	Y			
1	2	3	4	5	6	7	8
6680	-	-	468550.21	1359483.54	Картометрический метод	5.0	Закрепление отсутствует
6681	-	-	468553.56	1359447.69	Картометрический метод	5.0	Закрепление отсутствует
6682	-	-	468565.27	1359423.69	Картометрический метод	5.0	Закрепление отсутствует
6683	-	-	468571.96	1359409.97	Картометрический метод	5.0	Закрепление отсутствует
6684	-	-	468583.52	1359404.91	Картометрический метод	5.0	Закрепление отсутствует
6685	-	-	468586.94	1359400.34	Картометрический метод	5.0	Закрепление отсутствует
6686	-	-	468605.14	1359376.02	Картометрический метод	5.0	Закрепление отсутствует
6687	-	-	468606.86	1359373.73	Картометрический метод	5.0	Закрепление отсутствует
6688	-	-	468641.24	1359365.56	Картометрический метод	5.0	Закрепление отсутствует
6689	-	-	468647.08	1359342.49	Картометрический метод	5.0	Закрепление отсутствует
6690	-	-	468647.08	1359342.48	Картометрический метод	5.0	Закрепление отсутствует
6691	-	-	468653.02	1359319.06	Картометрический метод	5.0	Закрепление отсутствует
6692	-	-	468657.40	1359292.09	Картометрический метод	5.0	Закрепление отсутствует
6693	-	-	468663.45	1359254.80	Картометрический метод	5.0	Закрепление отсутствует
6694	-	-	468675.91	1359242.10	Картометрический метод	5.0	Закрепление отсутствует
6695	-	-	468672.91	1359220.60	Картометрический метод	5.0	Закрепление отсутствует
6696	-	-	468665.27	1359165.78	Картометрический метод	5.0	Закрепление отсутствует
6697	-	-	468673.39	1359136.13	Картометрический метод	5.0	Закрепление отсутствует
6698	-	-	468681.56	1359106.35	Картометрический метод	5.0	Закрепление отсутствует
6699	-	-	468688.60	1359080.65	Картометрический метод	5.0	Закрепление отсутствует
6700	-	-	468689.13	1359079.15	Картометрический метод	5.0	Закрепление отсутствует
6701	-	-	468699.09	1359051.09	Картометрический метод	5.0	Закрепление отсутствует
6702	-	-	468706.73	1359026.09	Картометрический метод	5.0	Закрепление отсутствует
6703	-	-	468702.90	1359013.05	Картометрический метод	5.0	Закрепление отсутствует
6704	-	-	468698.65	1359007.67	Картометрический метод	5.0	Закрепление отсутствует

2. Сведения о характерных точках границ объекта							
Обозначение характерных точек границ	Существующие координаты, м		Измененные (уточненные) координаты, м		Метод определения координат характерной точки	Средняя квадратическая погрешность положения характерной точки (Mt), м	Описание обозначения точки на местности (при наличии)
	X	Y	X	Y			
1	2	3	4	5	6	7	8
6705	-	-	468694.40	1359002.29	Картометрический метод	5.0	Закрепление отсутствует
6706	-	-	468685.23	1358999.12	Картометрический метод	5.0	Закрепление отсутствует
6707	-	-	468675.08	1358995.95	Картометрический метод	5.0	Закрепление отсутствует
6708	-	-	468662.31	1358990.56	Картометрический метод	5.0	Закрепление отсутствует
6709	-	-	468657.74	1358982.66	Картометрический метод	5.0	Закрепление отсутствует
6710	-	-	468658.07	1358974.44	Картометрический метод	5.0	Закрепление отсутствует
6711	-	-	468661.36	1358965.28	Картометрический метод	5.0	Закрепление отсутствует
6712	-	-	468665.62	1358961.17	Картометрический метод	5.0	Закрепление отсутствует
6713	-	-	468675.45	1358957.71	Картометрический метод	5.0	Закрепление отсутствует
6714	-	-	468686.60	1358949.50	Картометрический метод	5.0	Закрепление отсутствует
6715	-	-	468694.80	1358935.60	Картометрический метод	5.0	Закрепление отсутствует
6716	-	-	468694.17	1358922.96	Картометрический метод	5.0	Закрепление отсутствует
6717	-	-	468700.75	1358898.94	Картометрический метод	5.0	Закрепление отсутствует
6718	-	-	468707.30	1358893.26	Картометрический метод	5.0	Закрепление отсутствует
6719	-	-	468717.79	1358890.43	Картометрический метод	5.0	Закрепление отсутствует
6720	-	-	468741.38	1358880.66	Картометрический метод	5.0	Закрепление отсутствует
6721	-	-	468755.81	1358869.92	Картометрический метод	5.0	Закрепление отсутствует
6722	-	-	468787.18	1358834.89	Картометрический метод	5.0	Закрепление отсутствует
6723	-	-	468787.19	1358834.88	Картометрический метод	5.0	Закрепление отсутствует
6724	-	-	468792.32	1358820.08	Картометрический метод	5.0	Закрепление отсутствует
6725	-	-	468807.16	1358777.31	Картометрический метод	5.0	Закрепление отсутствует
6726	-	-	468807.17	1358777.31	Картометрический метод	5.0	Закрепление отсутствует
6727	-	-	468807.17	1358777.31	Картометрический метод	5.0	Закрепление отсутствует
6728	-	-	468811.44	1358765.01	Картометрический метод	5.0	Закрепление отсутствует
6729	-	-	468812.92	1358760.73	Картометрический метод	5.0	Закрепление отсутствует



2. Сведения о характерных точках границ объекта							
Обозначение характерных точек границ	Существующие координаты, м		Измененные (уточненные) координаты, м		Метод определения координат характерной точки	Средняя квадратическая погрешность положения характерной точки (Mt), м	Описание обозначения точки на местности (при наличии)
	X	Y	X	Y			
1	2	3	4	5	6	7	8
6730	-	-	468838.41	1358737.93	Картометрический метод	5.0	Закрепление отсутствует
6731	-	-	468843.62	1358730.09	Картометрический метод	5.0	Закрепление отсутствует
6732	-	-	468846.33	1358726.59	Картометрический метод	5.0	Закрепление отсутствует
6733	-	-	468846.33	1358726.58	Картометрический метод	5.0	Закрепление отсутствует
6734	-	-	468864.83	1358711.02	Картометрический метод	5.0	Закрепление отсутствует
6735	-	-	468863.15	1358711.86	Картометрический метод	5.0	Закрепление отсутствует
6736	-	-	468854.30	1358716.25	Картометрический метод	5.0	Закрепление отсутствует
6737	-	-	468853.23	1358707.41	Картометрический метод	5.0	Закрепление отсутствует
6738	-	-	468852.77	1358702.58	Картометрический метод	5.0	Закрепление отсутствует
6739	-	-	468851.27	1358686.94	Картометрический метод	5.0	Закрепление отсутствует
6740	-	-	468849.29	1358666.35	Картометрический метод	5.0	Закрепление отсутствует
6741	-	-	468848.16	1358620.42	Картометрический метод	5.0	Закрепление отсутствует
6742	-	-	468885.38	1358539.32	Картометрический метод	5.0	Закрепление отсутствует
6743	-	-	468947.44	1358446.24	Картометрический метод	5.0	Закрепление отсутствует
6744	-	-	468968.91	1358410.82	Картометрический метод	5.0	Закрепление отсутствует
6745	-	-	468986.79	1358378.23	Картометрический метод	5.0	Закрепление отсутствует
6746	-	-	468993.25	1358366.46	Картометрический метод	5.0	Закрепление отсутствует
6747	-	-	468995.79	1358363.50	Картометрический метод	5.0	Закрепление отсутствует
6748	-	-	468998.46	1358360.40	Картометрический метод	5.0	Закрепление отсутствует
6749	-	-	469000.53	1358357.99	Картометрический метод	5.0	Закрепление отсутствует
6750	-	-	469004.71	1358353.13	Картометрический метод	5.0	Закрепление отсутствует
6751	-	-	469060.58	1358288.16	Картометрический метод	5.0	Закрепление отсутствует
6752	-	-	469078.03	1358263.64	Картометрический метод	5.0	Закрепление отсутствует
6753	-	-	469091.64	1358245.55	Картометрический метод	5.0	Закрепление отсутствует
6754	-	-	469100.91	1358233.22	Картометрический метод	5.0	Закрепление отсутствует

2. Сведения о характерных точках границ объекта							
Обозначение характерных точек границ	Существующие координаты, м		Измененные (уточненные) координаты, м		Метод определения координат характерной точки	Средняя квадратическая погрешность положения характерной точки (Mt), м	Описание обозначения точки на местности (при наличии)
	X	Y	X	Y			
1	2	3	4	5	6	7	8
6755	-	-	469110.48	1358203.40	Картометрический метод	5.0	Закрепление отсутствует
6756	-	-	469114.28	1358148.26	Картометрический метод	5.0	Закрепление отсутствует
6757	-	-	469110.97	1358147.04	Картометрический метод	5.0	Закрепление отсутствует
6758	-	-	469102.06	1358144.08	Картометрический метод	5.0	Закрепление отсутствует
6759	-	-	469102.06	1358144.08	Картометрический метод	5.0	Закрепление отсутствует
6760	-	-	469093.83	1358141.34	Картометрический метод	5.0	Закрепление отсутствует
6761	-	-	469091.27	1358140.94	Картометрический метод	5.0	Закрепление отсутствует
6762	-	-	469063.37	1358136.63	Картометрический метод	5.0	Закрепление отсутствует
6763	-	-	469048.22	1358126.40	Картометрический метод	5.0	Закрепление отсутствует
6764	-	-	469049.94	1358116.78	Картометрический метод	5.0	Закрепление отсутствует
6765	-	-	469052.34	1358103.26	Картометрический метод	5.0	Закрепление отсутствует
6766	-	-	469053.63	1358100.57	Картометрический метод	5.0	Закрепление отсутствует
6767	-	-	469053.63	1358100.57	Картометрический метод	5.0	Закрепление отсутствует
6768	-	-	469055.83	1358095.99	Картометрический метод	5.0	Закрепление отсутствует
6769	-	-	469060.50	1358086.25	Картометрический метод	5.0	Закрепление отсутствует
6770	-	-	469073.72	1358063.29	Картометрический метод	5.0	Закрепление отсутствует
6771	-	-	469075.30	1358058.70	Картометрический метод	5.0	Закрепление отсутствует
6772	-	-	469075.30	1358058.69	Картометрический метод	5.0	Закрепление отсутствует
6773	-	-	469075.30	1358058.69	Картометрический метод	5.0	Закрепление отсутствует
6774	-	-	469083.91	1358033.53	Картометрический метод	5.0	Закрепление отсутствует
6775	-	-	469088.61	1358016.91	Картометрический метод	5.0	Закрепление отсутствует
6776	-	-	469088.71	1358016.53	Картометрический метод	5.0	Закрепление отсутствует
6777	-	-	469099.11	1357979.73	Картометрический метод	5.0	Закрепление отсутствует
6778	-	-	469099.12	1357979.74	Картометрический метод	5.0	Закрепление отсутствует
6779	-	-	469102.66	1357967.18	Картометрический метод	5.0	Закрепление отсутствует

2. Сведения о характерных точках границ объекта							
Обозначение характерных точек границ	Существующие координаты, м		Измененные (уточненные) координаты, м		Метод определения координат характерной точки	Средняя квадратическая погрешность положения характерной точки (M <sub>t</sub> ), м	Описание обозначения точки на местности (при наличии)
	X	Y	X	Y			
1	2	3	4	5	6	7	8
6780	-	-	469103.03	1357946.71	Картометрический метод	5.0	Закрепление отсутствует
6781	-	-	469103.38	1357926.97	Картометрический метод	5.0	Закрепление отсутствует
6782	-	-	469102.80	1357918.37	Картометрический метод	5.0	Закрепление отсутствует
6783	-	-	469102.80	1357918.37	Картометрический метод	5.0	Закрепление отсутствует
6784	-	-	469099.57	1357870.54	Картометрический метод	5.0	Закрепление отсутствует
6785	-	-	469102.53	1357844.35	Картометрический метод	5.0	Закрепление отсутствует
6786	-	-	469110.36	1357775.01	Картометрический метод	5.0	Закрепление отсутствует
6787	-	-	469110.38	1357774.83	Картометрический метод	5.0	Закрепление отсутствует
6788	-	-	469110.39	1357774.83	Картометрический метод	5.0	Закрепление отсутствует
6789	-	-	469112.01	1357760.41	Картометрический метод	5.0	Закрепление отсутствует
6790	-	-	469116.52	1357720.54	Картометрический метод	5.0	Закрепление отсутствует
6791	-	-	469142.47	1357682.78	Картометрический метод	5.0	Закрепление отсутствует
6792	-	-	469154.38	1357668.50	Картометрический метод	5.0	Закрепление отсутствует
6793	-	-	469179.15	1357638.79	Картометрический метод	5.0	Закрепление отсутствует
6794	-	-	469188.29	1357628.24	Картометрический метод	5.0	Закрепление отсутствует
6795	-	-	469198.53	1357616.42	Картометрический метод	5.0	Закрепление отсутствует
6796	-	-	469216.00	1357596.24	Картометрический метод	5.0	Закрепление отсутствует
6797	-	-	469219.29	1357592.44	Картометрический метод	5.0	Закрепление отсутствует
6798	-	-	469234.83	1357570.59	Картометрический метод	5.0	Закрепление отсутствует
6799	-	-	469239.55	1357564.22	Картометрический метод	5.0	Закрепление отсутствует
6800	-	-	469257.11	1357542.78	Картометрический метод	5.0	Закрепление отсутствует
6801	-	-	469257.28	1357542.57	Картометрический метод	5.0	Закрепление отсутствует
6802	-	-	469257.28	1357542.57	Картометрический метод	5.0	Закрепление отсутствует
6803	-	-	469280.27	1357514.48	Картометрический метод	5.0	Закрепление отсутствует
6804	-	-	469289.88	1357502.75	Картометрический метод	5.0	Закрепление отсутствует

## 2. Сведения о характерных точках границ объекта

Обозначение характерных точек границ	Существующие координаты, м		Измененные (уточненные) координаты, м		Метод определения координат характерной точки	Средняя квадратическая погрешность положения характерной точки (Mt), м	Описание обозначения точки на местности (при наличии)
	X	Y	X	Y			
1	2	3	4	5	6	7	8
6805	-	-	469290.59	1357501.88	Картометрический метод	5.0	Закрепление отсутствует
6806	-	-	469302.86	1357486.89	Картометрический метод	5.0	Закрепление отсутствует
6807	-	-	469304.62	1357484.52	Картометрический метод	5.0	Закрепление отсутствует
6808	-	-	469326.42	1357455.21	Картометрический метод	5.0	Закрепление отсутствует
6809	-	-	469335.01	1357443.66	Картометрический метод	5.0	Закрепление отсутствует
6810	-	-	469339.02	1357438.27	Картометрический метод	5.0	Закрепление отсутствует
6811	-	-	469341.06	1357435.52	Картометрический метод	5.0	Закрепление отсутствует
6812	-	-	469341.77	1357434.57	Картометрический метод	5.0	Закрепление отсутствует
6813	-	-	469345.72	1357426.86	Картометрический метод	5.0	Закрепление отсутствует
6814	-	-	469347.21	1357423.95	Картометрический метод	5.0	Закрепление отсутствует
6815	-	-	469356.83	1357389.28	Картометрический метод	5.0	Закрепление отсутствует
6816	-	-	469359.68	1357383.09	Картометрический метод	5.0	Закрепление отсутствует
6817	-	-	469388.21	1357321.08	Картометрический метод	5.0	Закрепление отсутствует
6818	-	-	469393.37	1357311.50	Картометрический метод	5.0	Закрепление отсутствует
6819	-	-	469393.37	1357311.50	Картометрический метод	5.0	Закрепление отсутствует
6820	-	-	469411.63	1357277.58	Картометрический метод	5.0	Закрепление отсутствует
6821	-	-	469411.63	1357277.58	Картометрический метод	5.0	Закрепление отсутствует
6822	-	-	469415.39	1357270.60	Картометрический метод	5.0	Закрепление отсутствует
6823	-	-	469423.28	1357255.95	Картометрический метод	5.0	Закрепление отсутствует
6824	-	-	469428.77	1357245.75	Картометрический метод	5.0	Закрепление отсутствует
6825	-	-	469436.12	1357191.01	Картометрический метод	5.0	Закрепление отсутствует
6826	-	-	469437.13	1357183.49	Картометрический метод	5.0	Закрепление отсутствует
6827	-	-	469449.82	1357143.73	Картометрический метод	5.0	Закрепление отсутствует
6828	-	-	469450.10	1357142.85	Картометрический метод	5.0	Закрепление отсутствует
6829	-	-	469451.34	1357138.97	Картометрический метод	5.0	Закрепление отсутствует

2. Сведения о характерных точках границ объекта							
Обозначение характерных точек границ	Существующие координаты, м		Измененные (уточненные) координаты, м		Метод определения координат характерной точки	Средняя квадратическая погрешность положения характерной точки (Mt), м	Описание обозначения точки на местности (при наличии)
	X	Y	X	Y			
1	2	3	4	5	6	7	8
6830	-	-	469455.33	1357126.44	Картометрический метод	5.0	Закрепление отсутствует
6831	-	-	469467.69	1357098.64	Картометрический метод	5.0	Закрепление отсутствует
6832	-	-	469467.69	1357098.64	Картометрический метод	5.0	Закрепление отсутствует
6833	-	-	469475.47	1357081.16	Картометрический метод	5.0	Закрепление отсутствует
6834	-	-	469478.01	1357050.48	Картометрический метод	5.0	Закрепление отсутствует
6835	-	-	469479.62	1357031.12	Картометрический метод	5.0	Закрепление отсутствует
6836	-	-	469486.61	1357010.90	Картометрический метод	5.0	Закрепление отсутствует
6837	-	-	469495.64	1357000.54	Картометрический метод	5.0	Закрепление отсутствует
6838	-	-	469496.97	1356994.91	Картометрический метод	5.0	Закрепление отсутствует
6839	-	-	469500.03	1356982.00	Картометрический метод	5.0	Закрепление отсутствует
6840	-	-	469491.45	1356957.73	Картометрический метод	5.0	Закрепление отсутствует
6841	-	-	469491.44	1356957.72	Картометрический метод	5.0	Закрепление отсутствует
6842	-	-	469490.47	1356954.98	Картометрический метод	5.0	Закрепление отсутствует
6843	-	-	469490.81	1356946.15	Картометрический метод	5.0	Закрепление отсутствует
6844	-	-	469490.81	1356946.15	Картометрический метод	5.0	Закрепление отсутствует
6845	-	-	469490.81	1356946.14	Картометрический метод	5.0	Закрепление отсутствует
6846	-	-	469491.61	1356925.55	Картометрический метод	5.0	Закрепление отсутствует
6847	-	-	469497.14	1356908.01	Картометрический метод	5.0	Закрепление отсутствует
6848	-	-	469504.93	1356883.35	Картометрический метод	5.0	Закрепление отсутствует
6849	-	-	469506.48	1356867.44	Картометрический метод	5.0	Закрепление отсутствует
6850	-	-	469510.92	1356822.04	Картометрический метод	5.0	Закрепление отсутствует
6851	-	-	469512.39	1356807.03	Картометрический метод	5.0	Закрепление отсутствует
6852	-	-	469515.50	1356775.09	Картометрический метод	5.0	Закрепление отсутствует
6853	-	-	469515.50	1356775.09	Картометрический метод	5.0	Закрепление отсутствует
6854	-	-	469518.44	1356744.99	Картометрический метод	5.0	Закрепление отсутствует

2. Сведения о характерных точках границ объекта							
Обозначение характерных точек границ	Существующие координаты, м		Измененные (уточненные) координаты, м		Метод определения координат характерной точки	Средняя квадратическая погрешность положения характерной точки (Mt), м	Описание обозначения точки на местности (при наличии)
	X	Y	X	Y			
1	2	3	4	5	6	7	8
6855	-	-	469518.44	1356744.99	Картометрический метод	5.0	Закрепление отсутствует
6856	-	-	469538.69	1356744.04	Картометрический метод	5.0	Закрепление отсутствует
6857	-	-	469538.77	1356744.04	Картометрический метод	5.0	Закрепление отсутствует
6858	-	-	469548.50	1356743.58	Картометрический метод	5.0	Закрепление отсутствует
6859	-	-	469585.39	1356741.83	Картометрический метод	5.0	Закрепление отсутствует
6860	-	-	469587.56	1356741.73	Картометрический метод	5.0	Закрепление отсутствует
6861	-	-	469591.31	1356741.53	Картометрический метод	5.0	Закрепление отсутствует
6862	-	-	469592.37	1356741.48	Картометрический метод	5.0	Закрепление отсутствует
6863	-	-	469596.48	1356741.27	Картометрический метод	5.0	Закрепление отсутствует
6864	-	-	469596.48	1356741.34	Картометрический метод	5.0	Закрепление отсутствует
6865	-	-	469596.41	1356760.08	Картометрический метод	5.0	Закрепление отсутствует
6866	-	-	469596.30	1356788.46	Картометрический метод	5.0	Закрепление отсутствует
6867	-	-	469596.22	1356807.79	Картометрический метод	5.0	Закрепление отсутствует
6868	-	-	469596.22	1356807.80	Картометрический метод	5.0	Закрепление отсутствует
6869	-	-	469596.21	1356810.15	Картометрический метод	5.0	Закрепление отсутствует
6870	-	-	469595.89	1356818.62	Картометрический метод	5.0	Закрепление отсутствует
6871	-	-	469595.02	1356840.88	Картометрический метод	5.0	Закрепление отсутствует
6872	-	-	469590.64	1356917.68	Картометрический метод	5.0	Закрепление отсутствует
6873	-	-	469584.61	1356996.46	Картометрический метод	5.0	Закрепление отсутствует
6874	-	-	469561.91	1357056.84	Картометрический метод	5.0	Закрепление отсутствует
6875	-	-	469540.00	1357156.52	Картометрический метод	5.0	Закрепление отсутствует
6876	-	-	469540.00	1357156.53	Картометрический метод	5.0	Закрепление отсутствует
6877	-	-	469544.67	1357157.58	Картометрический метод	5.0	Закрепление отсутствует
6878	-	-	469595.84	1357169.27	Картометрический метод	5.0	Закрепление отсутствует
6879	-	-	469630.37	1357177.16	Картометрический метод	5.0	Закрепление отсутствует

2. Сведения о характерных точках границ объекта							
Обозначение характерных точек границ	Существующие координаты, м		Измененные (уточненные) координаты, м		Метод определения координат характерной точки	Средняя квадратическая погрешность положения характерной точки (Mt), м	Описание обозначения точки на местности (при наличии)
	X	Y	X	Y			
1	2	3	4	5	6	7	8
6880	-	-	469630.37	1357177.16	Картометрический метод	5.0	Закрепление отсутствует
6881	-	-	469630.38	1357177.15	Картометрический метод	5.0	Закрепление отсутствует
6882	-	-	469672.25	1357186.71	Картометрический метод	5.0	Закрепление отсутствует
6883	-	-	469744.76	1357203.26	Картометрический метод	5.0	Закрепление отсутствует
6884	-	-	469817.23	1357219.80	Картометрический метод	5.0	Закрепление отсутствует
6885	-	-	469819.71	1357220.37	Картометрический метод	5.0	Закрепление отсутствует
6886	-	-	469817.83	1357273.22	Картометрический метод	5.0	Закрепление отсутствует
6887	-	-	469821.00	1357303.39	Картометрический метод	5.0	Закрепление отсутствует
6888	-	-	469824.68	1357306.10	Картометрический метод	5.0	Закрепление отсутствует
6889	-	-	469825.87	1357312.66	Картометрический метод	5.0	Закрепление отсутствует
6890	-	-	469830.15	1357320.80	Картометрический метод	5.0	Закрепление отсутствует
6891	-	-	469844.78	1357329.92	Картометрический метод	5.0	Закрепление отсутствует
6892	-	-	469858.18	1357339.59	Картометрический метод	5.0	Закрепление отсутствует
6893	-	-	469865.37	1357348.82	Картометрический метод	5.0	Закрепление отсутствует
6894	-	-	469863.87	1357365.30	Картометрический метод	5.0	Закрепление отсутствует
6895	-	-	469849.58	1357378.00	Картометрический метод	5.0	Закрепление отсутствует
6896	-	-	469778.14	1357366.89	Картометрический метод	5.0	Закрепление отсутствует
6897	-	-	469765.35	1357362.47	Картометрический метод	5.0	Закрепление отсутствует
6898	-	-	469729.74	1357350.17	Картометрический метод	5.0	Закрепление отсутствует
6899	-	-	469690.83	1357336.72	Картометрический метод	5.0	Закрепление отсутствует
6900	-	-	469681.34	1357334.69	Картометрический метод	5.0	Закрепление отсутствует
6901	-	-	469673.96	1357333.11	Картометрический метод	5.0	Закрепление отсутствует
6902	-	-	469655.17	1357329.08	Картометрический метод	5.0	Закрепление отсутствует
6903	-	-	469654.70	1357331.02	Картометрический метод	5.0	Закрепление отсутствует
6904	-	-	469645.14	1357328.11	Картометрический метод	5.0	Закрепление отсутствует

2. Сведения о характерных точках границ объекта							
Обозначение характерных точек границ	Существующие координаты, м		Измененные (уточненные) координаты, м		Метод определения координат характерной точки	Средняя квадратическая погрешность положения характерной точки (Mt), м	Описание обозначения точки на местности (при наличии)
	X	Y	X	Y			
1	2	3	4	5	6	7	8
6905	-	-	469622.57	1357344.66	Картометрический метод	5.0	Закрепление отсутствует
6906	-	-	469598.75	1357384.35	Картометрический метод	5.0	Закрепление отсутствует
6907	-	-	469563.62	1357393.42	Картометрический метод	5.0	Закрепление отсутствует
6908	-	-	469549.54	1357397.05	Картометрический метод	5.0	Закрепление отсутствует
6909	-	-	469459.05	1357493.89	Картометрический метод	5.0	Закрепление отсутствует
6910	-	-	469381.27	1357590.73	Картометрический метод	5.0	Закрепление отсутствует
6911	-	-	469330.47	1357625.65	Картометрический метод	5.0	Закрепление отсутствует
6912	-	-	469306.65	1357655.81	Картометрический метод	5.0	Закрепление отсутствует
6913	-	-	469301.89	1357693.91	Картометрический метод	5.0	Закрепление отсутствует
6914	-	-	469305.90	1357696.37	Картометрический метод	5.0	Закрепление отсутствует
6915	-	-	469351.10	1357724.08	Картометрический метод	5.0	Закрепление отсутствует
6916	-	-	469393.97	1357755.83	Картометрический метод	5.0	Закрепление отсутствует
6917	-	-	469408.54	1357770.40	Картометрический метод	5.0	Закрепление отсутствует
6918	-	-	469414.60	1357776.46	Картометрический метод	5.0	Закрепление отсутствует
6919	-	-	469382.85	1357860.60	Картометрический метод	5.0	Закрепление отсутствует
6920	-	-	469344.28	1357881.64	Картометрический метод	5.0	Закрепление отсутствует
6921	-	-	469313.00	1357898.70	Картометрический метод	5.0	Закрепление отсутствует
6922	-	-	469272.15	1357936.42	Картометрический метод	5.0	Закрепление отсутствует
6923	-	-	469271.73	1357936.80	Картометрический метод	5.0	Закрепление отсутствует
6924	-	-	469222.52	1358013.00	Картометрический метод	5.0	Закрепление отсутствует
6925	-	-	469221.04	1358020.40	Картометрический метод	5.0	Закрепление отсутствует
6926	-	-	469212.99	1358060.63	Картометрический метод	5.0	Закрепление отсутствует
6927	-	-	469213.00	1358061.19	Картометрический метод	5.0	Закрепление отсутствует
6928	-	-	469213.35	1358098.70	Картометрический метод	5.0	Закрепление отсутствует
6929	-	-	469213.88	1358154.76	Картометрический метод	5.0	Закрепление отсутствует



2. Сведения о характерных точках границ объекта							
Обозначение характерных точек границ	Существующие координаты, м		Измененные (уточненные) координаты, м		Метод определения координат характерной точки	Средняя квадратическая погрешность положения характерной точки (Mt), м	Описание обозначения точки на местности (при наличии)
	X	Y	X	Y			
1	2	3	4	5	6	7	8
6930	-	-	469215.25	1358177.40	Картометрический метод	5.0	Закрепление отсутствует
6931	-	-	469272.30	1358284.22	Картометрический метод	5.0	Закрепление отсутствует
6932	-	-	469329.16	1358368.95	Картометрический метод	5.0	Закрепление отсутствует
6933	-	-	469295.71	1358401.58	Картометрический метод	5.0	Закрепление отсутствует
6934	-	-	469407.03	1358507.00	Картометрический метод	5.0	Закрепление отсутствует
6935	-	-	469407.77	1358507.70	Картометрический метод	5.0	Закрепление отсутствует
6936	-	-	469482.59	1358578.55	Картометрический метод	5.0	Закрепление отсутствует
6937	-	-	469487.69	1358583.38	Картометрический метод	5.0	Закрепление отсутствует
6938	-	-	469553.80	1358645.98	Картометрический метод	5.0	Закрепление отсутствует
6939	-	-	469568.34	1358659.75	Картометрический метод	5.0	Закрепление отсутствует
6587	-	-	469571.00	1358674.65	Картометрический метод	5.0	Закрепление отсутствует
6940	-	-	470255.18	1355334.25	Картометрический метод	5.0	Закрепление отсутствует
6941	-	-	470245.33	1355325.84	Картометрический метод	5.0	Закрепление отсутствует
6942	-	-	470241.21	1355322.32	Картометрический метод	5.0	Закрепление отсутствует
6943	-	-	470211.85	1355287.45	Картометрический метод	5.0	Закрепление отсутствует
6944	-	-	470267.98	1355308.38	Картометрический метод	5.0	Закрепление отсутствует
6940	-	-	470255.18	1355334.25	Картометрический метод	5.0	Закрепление отсутствует
6945	-	-	470272.21	1355251.23	Картометрический метод	5.0	Закрепление отсутствует
6946	-	-	470148.38	1355207.84	Картометрический метод	5.0	Закрепление отсутствует
6947	-	-	470161.85	1355241.75	Картометрический метод	5.0	Закрепление отсутствует
6948	-	-	470150.00	1355238.00	Картометрический метод	5.0	Закрепление отсутствует
6949	-	-	470105.03	1355204.98	Картометрический метод	5.0	Закрепление отсутствует
6950	-	-	470070.00	1355206.00	Картометрический метод	5.0	Закрепление отсутствует
6951	-	-	470058.03	1355178.72	Картометрический метод	5.0	Закрепление отсутствует
6952	-	-	470046.68	1355174.35	Картометрический метод	5.0	Закрепление отсутствует

2. Сведения о характерных точках границ объекта							
Обозначение характерных точек границ	Существующие координаты, м		Измененные (уточненные) координаты, м		Метод определения координат характерной точки	Средняя квадратическая погрешность положения характерной точки (Mt), м	Описание обозначения точки на местности (при наличии)
	X	Y	X	Y			
1	2	3	4	5	6	7	8
6953	-	-	470036.36	1355170.38	Картометрический метод	5.0	Закрепление отсутствует
6954	-	-	470010.49	1355170.10	Картометрический метод	5.0	Закрепление отсутствует
6955	-	-	470008.53	1355169.11	Картометрический метод	5.0	Закрепление отсутствует
6956	-	-	469998.66	1355162.39	Картометрический метод	5.0	Закрепление отсутствует
6957	-	-	469992.55	1355172.62	Картометрический метод	5.0	Закрепление отсутствует
6958	-	-	469962.27	1355158.65	Картометрический метод	5.0	Закрепление отсутствует
6959	-	-	469958.93	1355163.43	Картометрический метод	5.0	Закрепление отсутствует
6960	-	-	469948.08	1355164.91	Картометрический метод	5.0	Закрепление отсутствует
6961	-	-	469939.81	1355162.43	Картометрический метод	5.0	Закрепление отсутствует
6962	-	-	469934.54	1355163.26	Картометрический метод	5.0	Закрепление отсутствует
6963	-	-	469933.29	1355163.46	Картометрический метод	5.0	Закрепление отсутствует
6964	-	-	469915.64	1355166.23	Картометрический метод	5.0	Закрепление отсутствует
6965	-	-	469912.36	1355158.92	Картометрический метод	5.0	Закрепление отсутствует
6966	-	-	469916.24	1355150.26	Картометрический метод	5.0	Закрепление отсутствует
6967	-	-	469915.63	1355137.50	Картометрический метод	5.0	Закрепление отсутствует
6968	-	-	469913.12	1355128.72	Картометрический метод	5.0	Закрепление отсутствует
6969	-	-	469905.29	1355101.30	Картометрический метод	5.0	Закрепление отсутствует
6970	-	-	469903.27	1355094.26	Картометрический метод	5.0	Закрепление отсутствует
6971	-	-	469901.06	1355086.51	Картометрический метод	5.0	Закрепление отсутствует
6972	-	-	469903.30	1355083.01	Картометрический метод	5.0	Закрепление отсутствует
6973	-	-	469899.43	1355075.62	Картометрический метод	5.0	Закрепление отсутствует
6974	-	-	469912.96	1355066.45	Картометрический метод	5.0	Закрепление отсутствует
6975	-	-	469897.80	1355043.56	Картометрический метод	5.0	Закрепление отсутствует
6976	-	-	469869.32	1355024.96	Картометрический метод	5.0	Закрепление отсутствует
6977	-	-	469842.29	1355002.18	Картометрический метод	5.0	Закрепление отсутствует

2. Сведения о характерных точках границ объекта							
Обозначение характерных точек границ	Существующие координаты, м		Измененные (уточненные) координаты, м		Метод определения координат характерной точки	Средняя квадратическая погрешность положения характерной точки (Mt), м	Описание обозначения точки на местности (при наличии)
	X	Y	X	Y			
1	2	3	4	5	6	7	8
6978	-	-	469839.93	1354999.43	Картометрический метод	5.0	Закрепление отсутствует
6979	-	-	469839.93	1354999.43	Картометрический метод	5.0	Закрепление отсутствует
6980	-	-	469839.92	1354999.44	Картометрический метод	5.0	Закрепление отсутствует
6981	-	-	469830.08	1354988.27	Картометрический метод	5.0	Закрепление отсутствует
6982	-	-	469815.79	1354972.08	Картометрический метод	5.0	Закрепление отсутствует
6983	-	-	469813.90	1354969.94	Картометрический метод	5.0	Закрепление отсутствует
6984	-	-	469813.55	1354969.71	Картометрический метод	5.0	Закрепление отсутствует
6985	-	-	469793.26	1354956.42	Картометрический метод	5.0	Закрепление отсутствует
6986	-	-	469790.54	1354954.45	Картометрический метод	5.0	Закрепление отсутствует
6987	-	-	469786.97	1354959.96	Картометрический метод	5.0	Закрепление отсутствует
6988	-	-	469778.70	1354967.89	Картометрический метод	5.0	Закрепление отсутствует
6989	-	-	469760.18	1354975.17	Картометрический метод	5.0	Закрепление отсутствует
6990	-	-	469712.89	1354985.09	Картометрический метод	5.0	Закрепление отсутствует
6991	-	-	469692.38	1354992.37	Картометрический метод	5.0	Закрепление отсутствует
6992	-	-	469656.33	1355013.54	Картометрический метод	5.0	Закрепление отсутствует
6993	-	-	469640.79	1355018.50	Картометрический метод	5.0	Закрепление отсутствует
6994	-	-	469627.56	1354979.14	Картометрический метод	5.0	Закрепление отсутствует
6995	-	-	469481.05	1354983.11	Картометрический метод	5.0	Закрепление отсутствует
6996	-	-	469413.91	1354973.52	Картометрический метод	5.0	Закрепление отсутствует
6997	-	-	469382.69	1354969.59	Картометрический метод	5.0	Закрепление отсутствует
6998	-	-	469366.61	1354967.56	Картометрический метод	5.0	Закрепление отсутствует
6999	-	-	469318.61	1354967.97	Картометрический метод	5.0	Закрепление отсутствует
7000	-	-	469317.29	1354961.92	Картометрический метод	5.0	Закрепление отсутствует
7001	-	-	469300.91	1354887.08	Картометрический метод	5.0	Закрепление отсутствует
7002	-	-	469299.08	1354878.89	Картометрический метод	5.0	Закрепление отсутствует

2. Сведения о характерных точках границ объекта							
Обозначение характерных точек границ	Существующие координаты, м		Измененные (уточненные) координаты, м		Метод определения координат характерной точки	Средняя квадратическая погрешность положения характерной точки (Mt), м	Описание обозначения точки на местности (при наличии)
	X	Y	X	Y			
1	2	3	4	5	6	7	8
7003	-	-	469297.16	1354876.92	Картометрический метод	5.0	Закрепление отсутствует
7004	-	-	469291.60	1354876.80	Картометрический метод	5.0	Закрепление отсутствует
7005	-	-	469291.34	1354859.82	Картометрический метод	5.0	Закрепление отсутствует
7006	-	-	469291.19	1354850.00	Картометрический метод	5.0	Закрепление отсутствует
7007	-	-	469302.16	1354849.28	Картометрический метод	5.0	Закрепление отсутствует
7008	-	-	469304.56	1354837.09	Картометрический метод	5.0	Закрепление отсутствует
7009	-	-	469305.38	1354832.92	Картометрический метод	5.0	Закрепление отсутствует
7010	-	-	469293.95	1354826.11	Картометрический метод	5.0	Закрепление отсутствует
7011	-	-	469292.11	1354822.70	Картометрический метод	5.0	Закрепление отсутствует
7012	-	-	469293.48	1354819.53	Картометрический метод	5.0	Закрепление отсутствует
7013	-	-	469251.51	1354801.30	Картометрический метод	5.0	Закрепление отсутствует
7014	-	-	469247.69	1354799.64	Картометрический метод	5.0	Закрепление отсутствует
7015	-	-	469258.22	1354755.34	Картометрический метод	5.0	Закрепление отсутствует
7016	-	-	469278.01	1354708.72	Картометрический метод	5.0	Закрепление отсутствует
7017	-	-	469281.68	1354710.06	Картометрический метод	5.0	Закрепление отсутствует
7018	-	-	469282.93	1354706.57	Картометрический метод	5.0	Закрепление отсутствует
7019	-	-	469273.83	1354702.78	Картометрический метод	5.0	Закрепление отсутствует
7020	-	-	469276.70	1354697.01	Картометрический метод	5.0	Закрепление отсутствует
7021	-	-	469281.03	1354688.29	Картометрический метод	5.0	Закрепление отсутствует
7022	-	-	469297.05	1354656.03	Картометрический метод	5.0	Закрепление отсутствует
7023	-	-	469304.01	1354643.11	Картометрический метод	5.0	Закрепление отсутствует
7024	-	-	469304.00	1354643.11	Картометрический метод	5.0	Закрепление отсутствует
7025	-	-	469310.79	1354633.54	Картометрический метод	5.0	Закрепление отсутствует
7026	-	-	469322.00	1354617.73	Картометрический метод	5.0	Закрепление отсутствует
7027	-	-	469323.06	1354617.20	Картометрический метод	5.0	Закрепление отсутствует

2. Сведения о характерных точках границ объекта							
Обозначение характерных точек границ	Существующие координаты, м		Измененные (уточненные) координаты, м		Метод определения координат характерной точки	Средняя квадратическая погрешность положения характерной точки (Mt), м	Описание обозначения точки на местности (при наличии)
	X	Y	X	Y			
1	2	3	4	5	6	7	8
7028	-	-	469294.53	1354594.43	Картометрический метод	5.0	Закрепление отсутствует
7029	-	-	469283.07	1354598.16	Картометрический метод	5.0	Закрепление отсутствует
7030	-	-	469279.09	1354591.97	Картометрический метод	5.0	Закрепление отсутствует
7031	-	-	469262.58	1354564.56	Картометрический метод	5.0	Закрепление отсутствует
7032	-	-	469228.75	1354571.22	Картометрический метод	5.0	Закрепление отсутствует
7033	-	-	469195.70	1354577.72	Картометрический метод	5.0	Закрепление отсутствует
7034	-	-	469189.49	1354578.94	Картометрический метод	5.0	Закрепление отсутствует
7035	-	-	469180.86	1354538.29	Картометрический метод	5.0	Закрепление отсутствует
7036	-	-	469170.82	1354488.88	Картометрический метод	5.0	Закрепление отсутствует
7037	-	-	469158.68	1354429.14	Картометрический метод	5.0	Закрепление отсутствует
7038	-	-	469146.80	1354431.05	Картометрический метод	5.0	Закрепление отсутствует
7039	-	-	469090.01	1354458.52	Картометрический метод	5.0	Закрепление отсутствует
7040	-	-	469090.67	1354461.76	Картометрический метод	5.0	Закрепление отсутствует
7041	-	-	469016.19	1354476.90	Картометрический метод	5.0	Закрепление отсутствует
7042	-	-	468994.82	1354443.37	Картометрический метод	5.0	Закрепление отсутствует
7043	-	-	468994.24	1354443.72	Картометрический метод	5.0	Закрепление отсутствует
7044	-	-	468964.65	1354461.85	Картометрический метод	5.0	Закрепление отсутствует
7045	-	-	468916.84	1354488.07	Картометрический метод	5.0	Закрепление отсутствует
7046	-	-	468904.17	1354495.02	Картометрический метод	5.0	Закрепление отсутствует
7047	-	-	468922.20	1354527.53	Картометрический метод	5.0	Закрепление отсутствует
7048	-	-	468874.68	1354554.04	Картометрический метод	5.0	Закрепление отсутствует
7049	-	-	468884.56	1354570.44	Картометрический метод	5.0	Закрепление отсутствует
7050	-	-	468894.66	1354587.22	Картометрический метод	5.0	Закрепление отсутствует
7051	-	-	468859.41	1354605.40	Картометрический метод	5.0	Закрепление отсутствует
7052	-	-	468887.37	1354665.00	Картометрический метод	5.0	Закрепление отсутствует

2. Сведения о характерных точках границ объекта							
Обозначение характерных точек границ	Существующие координаты, м		Измененные (уточненные) координаты, м		Метод определения координат характерной точки	Средняя квадратическая погрешность положения характерной точки (Mt), м	Описание обозначения точки на местности (при наличии)
	X	Y	X	Y			
1	2	3	4	5	6	7	8
7053	-	-	468906.71	1354706.22	Картометрический метод	5.0	Закрепление отсутствует
7054	-	-	468931.17	1354683.88	Картометрический метод	5.0	Закрепление отсутствует
7055	-	-	468960.16	1354725.14	Картометрический метод	5.0	Закрепление отсутствует
7056	-	-	468899.61	1354753.81	Картометрический метод	5.0	Закрепление отсутствует
7057	-	-	468899.61	1354753.80	Картометрический метод	5.0	Закрепление отсутствует
7058	-	-	468895.10	1354755.94	Картометрический метод	5.0	Закрепление отсутствует
7059	-	-	468879.31	1354759.85	Картометрический метод	5.0	Закрепление отсутствует
7060	-	-	468865.23	1354772.89	Картометрический метод	5.0	Закрепление отсутствует
7061	-	-	468832.28	1354712.80	Картометрический метод	5.0	Закрепление отсутствует
7062	-	-	468816.02	1354720.52	Картометрический метод	5.0	Закрепление отсутствует
7063	-	-	468811.08	1354710.12	Картометрический метод	5.0	Закрепление отсутствует
7064	-	-	468773.99	1354730.42	Картометрический метод	5.0	Закрепление отсутствует
7065	-	-	468749.04	1354744.06	Картометрический метод	5.0	Закрепление отсутствует
7066	-	-	468770.42	1354786.89	Картометрический метод	5.0	Закрепление отсутствует
7067	-	-	468743.55	1354790.86	Картометрический метод	5.0	Закрепление отсутствует
7068	-	-	468706.43	1354803.08	Картометрический метод	5.0	Закрепление отсутствует
7069	-	-	468694.47	1354807.02	Картометрический метод	5.0	Закрепление отсутствует
7070	-	-	468693.64	1354807.38	Картометрический метод	5.0	Закрепление отсутствует
7071	-	-	468667.85	1354818.34	Картометрический метод	5.0	Закрепление отсутствует
7072	-	-	468656.66	1354819.63	Картометрический метод	5.0	Закрепление отсутствует
7073	-	-	468645.00	1354820.97	Картометрический метод	5.0	Закрепление отсутствует
7074	-	-	468632.88	1354832.15	Картометрический метод	5.0	Закрепление отсутствует
7075	-	-	468589.01	1354872.60	Картометрический метод	5.0	Закрепление отсутствует
7076	-	-	468587.72	1354868.69	Картометрический метод	5.0	Закрепление отсутствует
7077	-	-	468606.89	1354829.08	Картометрический метод	5.0	Закрепление отсутствует

2. Сведения о характерных точках границ объекта							
Обозначение характерных точек границ	Существующие координаты, м		Измененные (уточненные) координаты, м		Метод определения координат характерной точки	Средняя квадратическая погрешность положения характерной точки (Mt), м	Описание обозначения точки на местности (при наличии)
	X	Y	X	Y			
1	2	3	4	5	6	7	8
7078	-	-	468597.05	1354827.15	Картометрический метод	5.0	Закрепление отсутствует
7079	-	-	468526.57	1354813.34	Картометрический метод	5.0	Закрепление отсутствует
7080	-	-	468522.49	1354812.54	Картометрический метод	5.0	Закрепление отсутствует
7081	-	-	468482.93	1354772.68	Картометрический метод	5.0	Закрепление отсутствует
7082	-	-	468468.54	1354758.18	Картометрический метод	5.0	Закрепление отсутствует
7083	-	-	468426.26	1354711.84	Картометрический метод	5.0	Закрепление отсутствует
7084	-	-	468408.24	1354693.10	Картометрический метод	5.0	Закрепление отсутствует
7085	-	-	468392.35	1354676.51	Картометрический метод	5.0	Закрепление отсутствует
7086	-	-	468400.07	1354662.84	Картометрический метод	5.0	Закрепление отсутствует
7087	-	-	468413.22	1354639.55	Картометрический метод	5.0	Закрепление отсутствует
7088	-	-	468436.79	1354597.80	Картометрический метод	5.0	Закрепление отсутствует
7089	-	-	468440.23	1354591.72	Картометрический метод	5.0	Закрепление отсутствует
7090	-	-	468476.78	1354600.04	Картометрический метод	5.0	Закрепление отсутствует
7091	-	-	468484.58	1354601.82	Картометрический метод	5.0	Закрепление отсутствует
7092	-	-	468487.57	1354602.50	Картометрический метод	5.0	Закрепление отсутствует
7093	-	-	468497.94	1354604.86	Картометрический метод	5.0	Закрепление отсутствует
7094	-	-	468504.95	1354590.71	Картометрический метод	5.0	Закрепление отсутствует
7095	-	-	468523.04	1354554.20	Картометрический метод	5.0	Закрепление отсутствует
7096	-	-	468531.60	1354536.92	Картометрический метод	5.0	Закрепление отсутствует
7097	-	-	468537.59	1354524.84	Картометрический метод	5.0	Закрепление отсутствует
7098	-	-	468537.82	1354524.36	Картометрический метод	5.0	Закрепление отсутствует
7099	-	-	468548.79	1354502.23	Картометрический метод	5.0	Закрепление отсутствует
7100	-	-	468557.56	1354484.56	Картометрический метод	5.0	Закрепление отсутствует
7101	-	-	468559.78	1354480.07	Картометрический метод	5.0	Закрепление отсутствует
7102	-	-	468559.95	1354479.74	Картометрический метод	5.0	Закрепление отсутствует

2. Сведения о характерных точках границ объекта							
Обозначение характерных точек границ	Существующие координаты, м		Измененные (уточненные) координаты, м		Метод определения координат характерной точки	Средняя квадратическая погрешность положения характерной точки (Mt), м	Описание обозначения точки на местности (при наличии)
	X	Y	X	Y			
1	2	3	4	5	6	7	8
7103	-	-	468559.95	1354479.74	Картометрический метод	5.0	Закрепление отсутствует
7104	-	-	468633.53	1354489.50	Картометрический метод	5.0	Закрепление отсутствует
7105	-	-	468633.90	1354489.55	Картометрический метод	5.0	Закрепление отсутствует
7106	-	-	468635.04	1354489.53	Картометрический метод	5.0	Закрепление отсутствует
7107	-	-	468693.85	1354488.29	Картометрический метод	5.0	Закрепление отсутствует
7108	-	-	468737.58	1354487.35	Картометрический метод	5.0	Закрепление отсутствует
7109	-	-	468747.78	1354487.14	Картометрический метод	5.0	Закрепление отсутствует
7110	-	-	468748.49	1354487.12	Картометрический метод	5.0	Закрепление отсутствует
7111	-	-	468776.42	1354486.53	Картометрический метод	5.0	Закрепление отсутствует
7112	-	-	468776.39	1354486.54	Картометрический метод	5.0	Закрепление отсутствует
7113	-	-	468780.90	1354486.44	Картометрический метод	5.0	Закрепление отсутствует
7114	-	-	468780.92	1354486.43	Картометрический метод	5.0	Закрепление отсутствует
7115	-	-	468780.94	1354486.43	Картометрический метод	5.0	Закрепление отсутствует
7116	-	-	468783.83	1354484.81	Картометрический метод	5.0	Закрепление отсутствует
7117	-	-	468785.44	1354483.91	Картометрический метод	5.0	Закрепление отсутствует
7118	-	-	468787.15	1354481.61	Картометрический метод	5.0	Закрепление отсутствует
7119	-	-	468821.39	1354435.52	Картометрический метод	5.0	Закрепление отсутствует
7120	-	-	468829.28	1354430.99	Картометрический метод	5.0	Закрепление отсутствует
7121	-	-	468885.48	1354411.29	Картометрический метод	5.0	Закрепление отсутствует
7122	-	-	468925.59	1354419.75	Картометрический метод	5.0	Закрепление отсутствует
7123	-	-	469031.98	1354442.19	Картометрический метод	5.0	Закрепление отсутствует
7124	-	-	469056.93	1354433.43	Картометрический метод	5.0	Закрепление отсутствует
7125	-	-	469058.85	1354433.72	Картометрический метод	5.0	Закрепление отсутствует
7126	-	-	469085.88	1354435.83	Картометрический метод	5.0	Закрепление отсутствует
7127	-	-	469138.18	1354328.26	Картометрический метод	5.0	Закрепление отсутствует



2. Сведения о характерных точках границ объекта							
Обозначение характерных точек границ	Существующие координаты, м		Измененные (уточненные) координаты, м		Метод определения координат характерной точки	Средняя квадратическая погрешность положения характерной точки (Mt), м	Описание обозначения точки на местности (при наличии)
	X	Y	X	Y			
1	2	3	4	5	6	7	8
7128	-	-	469143.12	1354317.94	Картометрический метод	5.0	Закрепление отсутствует
7129	-	-	469152.46	1354302.40	Картометрический метод	5.0	Закрепление отсутствует
7130	-	-	469162.25	1354292.38	Картометрический метод	5.0	Закрепление отсутствует
7131	-	-	469200.87	1354240.36	Картометрический метод	5.0	Закрепление отсутствует
7132	-	-	469201.14	1354239.41	Картометрический метод	5.0	Закрепление отсутствует
7133	-	-	469202.43	1354237.66	Картометрический метод	5.0	Закрепление отсутствует
7134	-	-	469204.22	1354235.22	Картометрический метод	5.0	Закрепление отсутствует
7135	-	-	469214.58	1354205.79	Картометрический метод	5.0	Закрепление отсутствует
7136	-	-	469278.29	1354024.81	Картометрический метод	5.0	Закрепление отсутствует
7137	-	-	469412.78	1354077.67	Картометрический метод	5.0	Закрепление отсутствует
7138	-	-	469490.96	1354103.99	Картометрический метод	5.0	Закрепление отсутствует
7139	-	-	469667.77	1354180.89	Картометрический метод	5.0	Закрепление отсутствует
7140	-	-	469718.75	1354201.43	Картометрический метод	5.0	Закрепление отсутствует
7141	-	-	469797.40	1354229.77	Картометрический метод	5.0	Закрепление отсутствует
7142	-	-	469967.83	1354300.20	Картометрический метод	5.0	Закрепление отсутствует
7143	-	-	470129.60	1354364.07	Картометрический метод	5.0	Закрепление отсутствует
7144	-	-	470136.76	1354366.90	Картометрический метод	5.0	Закрепление отсутствует
7145	-	-	470181.57	1354384.88	Картометрический метод	5.0	Закрепление отсутствует
7146	-	-	469921.44	1354761.06	Картометрический метод	5.0	Закрепление отсутствует
7147	-	-	469906.08	1354781.91	Картометрический метод	5.0	Закрепление отсутствует
7148	-	-	469907.00	1354782.50	Картометрический метод	5.0	Закрепление отсутствует
7149	-	-	469897.66	1354814.21	Картометрический метод	5.0	Закрепление отсутствует
7150	-	-	469886.82	1354808.05	Картометрический метод	5.0	Закрепление отсутствует
7151	-	-	469884.40	1354811.33	Картометрический метод	5.0	Закрепление отсутствует
7152	-	-	469887.01	1354847.89	Картометрический метод	5.0	Закрепление отсутствует

2. Сведения о характерных точках границ объекта							
Обозначение характерных точек границ	Существующие координаты, м		Измененные (уточненные) координаты, м		Метод определения координат характерной точки	Средняя квадратическая погрешность положения характерной точки (Mt), м	Описание обозначения точки на местности (при наличии)
	X	Y	X	Y			
1	2	3	4	5	6	7	8
7153	-	-	469888.13	1354847.93	Картометрический метод	5.0	Закрепление отсутствует
7154	-	-	469888.00	1354847.00	Картометрический метод	5.0	Закрепление отсутствует
7155	-	-	469893.00	1354882.00	Картометрический метод	5.0	Закрепление отсутствует
7156	-	-	469890.50	1354896.70	Картометрический метод	5.0	Закрепление отсутствует
7157	-	-	469891.81	1354915.05	Картометрический метод	5.0	Закрепление отсутствует
7158	-	-	469897.74	1354930.14	Картометрический метод	5.0	Закрепление отсутствует
7159	-	-	469901.26	1354930.45	Картометрический метод	5.0	Закрепление отсутствует
7160	-	-	469899.18	1354933.81	Картометрический метод	5.0	Закрепление отсутствует
7161	-	-	469906.07	1354951.36	Картометрический метод	5.0	Закрепление отсутствует
7162	-	-	469910.24	1354953.92	Картометрический метод	5.0	Закрепление отсутствует
7163	-	-	469911.67	1354951.45	Картометрический метод	5.0	Закрепление отсутствует
7164	-	-	469929.24	1354960.80	Картометрический метод	5.0	Закрепление отсутствует
7165	-	-	469948.04	1354969.88	Картометрический метод	5.0	Закрепление отсутствует
7166	-	-	469946.95	1354971.65	Картометрический метод	5.0	Закрепление отсутствует
7167	-	-	469933.54	1354990.13	Картометрический метод	5.0	Закрепление отсутствует
7168	-	-	469947.23	1355001.86	Картометрический метод	5.0	Закрепление отсутствует
7169	-	-	469952.13	1355006.07	Картометрический метод	5.0	Закрепление отсутствует
7170	-	-	469967.42	1355007.96	Картометрический метод	5.0	Закрепление отсутствует
7171	-	-	469974.45	1354999.93	Картометрический метод	5.0	Закрепление отсутствует
7172	-	-	469974.45	1354999.93	Картометрический метод	5.0	Закрепление отсутствует
7173	-	-	469974.46	1354999.94	Картометрический метод	5.0	Закрепление отсутствует
7174	-	-	469967.43	1355007.96	Картометрический метод	5.0	Закрепление отсутствует
7175	-	-	469977.92	1355009.26	Картометрический метод	5.0	Закрепление отсутствует
7176	-	-	469977.92	1355009.26	Картометрический метод	5.0	Закрепление отсутствует
7177	-	-	469978.18	1355003.97	Картометрический метод	5.0	Закрепление отсутствует

2. Сведения о характерных точках границ объекта							
Обозначение характерных точек границ	Существующие координаты, м		Измененные (уточненные) координаты, м		Метод определения координат характерной точки	Средняя квадратическая погрешность положения характерной точки (Mt), м	Описание обозначения точки на местности (при наличии)
	X	Y	X	Y			
1	2	3	4	5	6	7	8
7178	-	-	469977.93	1355009.26	Картометрический метод	5.0	Закрепление отсутствует
7179	-	-	470015.05	1355001.63	Картометрический метод	5.0	Закрепление отсутствует
7180	-	-	470009.58	1354986.51	Картометрический метод	5.0	Закрепление отсутствует
7181	-	-	470031.02	1354979.08	Картометрический метод	5.0	Закрепление отсутствует
7182	-	-	470053.25	1354971.39	Картометрический метод	5.0	Закрепление отсутствует
7183	-	-	470057.92	1354985.37	Картометрический метод	5.0	Закрепление отсутствует
7184	-	-	470062.17	1354984.63	Картометрический метод	5.0	Закрепление отсутствует
7185	-	-	470062.08	1354981.85	Картометрический метод	5.0	Закрепление отсутствует
7186	-	-	470094.80	1354979.79	Картометрический метод	5.0	Закрепление отсутствует
7187	-	-	470091.34	1354980.01	Картометрический метод	5.0	Закрепление отсутствует
7188	-	-	470091.65	1354991.81	Картометрический метод	5.0	Закрепление отсутствует
7189	-	-	470097.13	1354994.42	Картометрический метод	5.0	Закрепление отсутствует
7190	-	-	470099.35	1355006.34	Картометрический метод	5.0	Закрепление отсутствует
7191	-	-	470100.14	1355006.18	Картометрический метод	5.0	Закрепление отсутствует
7192	-	-	470117.55	1355009.53	Картометрический метод	5.0	Закрепление отсутствует
7193	-	-	470138.32	1355012.64	Картометрический метод	5.0	Закрепление отсутствует
7194	-	-	470138.32	1355012.61	Картометрический метод	5.0	Закрепление отсутствует
7195	-	-	470159.06	1355015.71	Картометрический метод	5.0	Закрепление отсутствует
7196	-	-	470158.57	1354996.79	Картометрический метод	5.0	Закрепление отсутствует
7197	-	-	470177.28	1355002.33	Картометрический метод	5.0	Закрепление отсутствует
7198	-	-	470169.50	1355066.00	Картометрический метод	5.0	Закрепление отсутствует
7199	-	-	470169.45	1355066.00	Картометрический метод	5.0	Закрепление отсутствует
7200	-	-	470168.33	1355028.93	Картометрический метод	5.0	Закрепление отсутствует
7201	-	-	470161.61	1355027.41	Картометрический метод	5.0	Закрепление отсутствует
7202	-	-	470137.26	1355021.60	Картометрический метод	5.0	Закрепление отсутствует

2. Сведения о характерных точках границ объекта							
Обозначение характерных точек границ	Существующие координаты, м		Измененные (уточненные) координаты, м		Метод определения координат характерной точки	Средняя квадратическая погрешность положения характерной точки (Mt), м	Описание обозначения точки на местности (при наличии)
	X	Y	X	Y			
1	2	3	4	5	6	7	8
7203	-	-	470113.03	1355015.97	Картометрический метод	5.0	Закрепление отсутствует
7204	-	-	470112.09	1355015.87	Картометрический метод	5.0	Закрепление отсутствует
7205	-	-	470101.25	1355014.79	Картометрический метод	5.0	Закрепление отсутствует
7206	-	-	470100.65	1355014.79	Картометрический метод	5.0	Закрепление отсутствует
7207	-	-	470099.70	1355022.89	Картометрический метод	5.0	Закрепление отсутствует
7208	-	-	470085.93	1355031.05	Картометрический метод	5.0	Закрепление отсутствует
7209	-	-	470085.99	1355047.98	Картометрический метод	5.0	Закрепление отсутствует
7210	-	-	470106.17	1355051.22	Картометрический метод	5.0	Закрепление отсутствует
7211	-	-	470117.69	1355056.76	Картометрический метод	5.0	Закрепление отсутствует
7212	-	-	470117.66	1355056.96	Картометрический метод	5.0	Закрепление отсутствует
7213	-	-	470115.95	1355067.19	Картометрический метод	5.0	Закрепление отсутствует
7214	-	-	470104.99	1355077.40	Картометрический метод	5.0	Закрепление отсутствует
7215	-	-	470092.41	1355085.69	Картометрический метод	5.0	Закрепление отсутствует
7216	-	-	470078.00	1355113.00	Картометрический метод	5.0	Закрепление отсутствует
7217	-	-	470138.00	1355127.00	Картометрический метод	5.0	Закрепление отсутствует
7218	-	-	470118.04	1355180.81	Картометрический метод	5.0	Закрепление отсутствует
7219	-	-	470114.28	1355180.68	Картометрический метод	5.0	Закрепление отсутствует
7220	-	-	470205.01	1355205.46	Картометрический метод	5.0	Закрепление отсутствует
7221	-	-	470339.94	1355268.96	Картометрический метод	5.0	Закрепление отсутствует
7222	-	-	470353.17	1355272.13	Картометрический метод	5.0	Закрепление отсутствует
7223	-	-	470371.90	1355259.36	Картометрический метод	5.0	Закрепление отсутствует
7224	-	-	470368.56	1355265.33	Картометрический метод	5.0	Закрепление отсутствует
7225	-	-	470352.92	1355293.26	Картометрический метод	5.0	Закрепление отсутствует
7226	-	-	470343.12	1355285.10	Картометрический метод	5.0	Закрепление отсутствует
6945	-	-	470272.21	1355251.23	Картометрический метод	5.0	Закрепление отсутствует

2. Сведения о характерных точках границ объекта							
Обозначение характерных точек границ	Существующие координаты, м		Измененные (уточненные) координаты, м		Метод определения координат характерной точки	Средняя квадратическая погрешность положения характерной точки (Mt), м	Описание обозначения точки на местности (при наличии)
	X	Y	X	Y			
1	2	3	4	5	6	7	8
7227	-	-	470095.25	1355148.15	Картометрический метод	5.0	Закрепление отсутствует
7228	-	-	470069.53	1355129.46	Картометрический метод	5.0	Закрепление отсутствует
7229	-	-	470070.07	1355138.25	Картометрический метод	5.0	Закрепление отсутствует
7230	-	-	470066.36	1355161.01	Картометрический метод	5.0	Закрепление отсутствует
7231	-	-	470079.06	1355171.06	Картометрический метод	5.0	Закрепление отсутствует
7232	-	-	470086.04	1355172.97	Картометрический метод	5.0	Закрепление отсутствует
7227	-	-	470095.25	1355148.15	Картометрический метод	5.0	Закрепление отсутствует
7233	-	-	469896.86	1354750.52	Картометрический метод	5.0	Закрепление отсутствует
7234	-	-	470030.02	1354553.71	Картометрический метод	5.0	Закрепление отсутствует
7235	-	-	470058.34	1354511.85	Картометрический метод	5.0	Закрепление отсутствует
7236	-	-	470082.24	1354476.53	Картометрический метод	5.0	Закрепление отсутствует
7237	-	-	470084.94	1354472.38	Картометрический метод	5.0	Закрепление отсутствует
7238	-	-	470072.74	1354468.68	Картометрический метод	5.0	Закрепление отсутствует
7239	-	-	470068.43	1354469.10	Картометрический метод	5.0	Закрепление отсутствует
7240	-	-	470063.66	1354465.94	Картометрический метод	5.0	Закрепление отсутствует
7241	-	-	470038.58	1354463.30	Картометрический метод	5.0	Закрепление отсутствует
7242	-	-	470035.50	1354458.99	Картометрический метод	5.0	Закрепление отсутствует
7243	-	-	470025.35	1354444.78	Картометрический метод	5.0	Закрепление отсутствует
7244	-	-	470009.62	1354435.44	Картометрический метод	5.0	Закрепление отсутствует
7245	-	-	469983.02	1354419.64	Картометрический метод	5.0	Закрепление отсутствует
7246	-	-	469970.97	1354415.84	Картометрический метод	5.0	Закрепление отсутствует
7247	-	-	469954.64	1354410.68	Картометрический метод	5.0	Закрепление отсутствует
7248	-	-	469932.75	1354403.77	Картометрический метод	5.0	Закрепление отсутствует
7249	-	-	469873.22	1354390.54	Картометрический метод	5.0	Закрепление отсутствует
7250	-	-	469796.49	1354365.40	Картометрический метод	5.0	Закрепление отсутствует

2. Сведения о характерных точках границ объекта							
Обозначение характерных точек границ	Существующие координаты, м		Измененные (уточненные) координаты, м		Метод определения координат характерной точки	Средняя квадратическая погрешность положения характерной точки (Mt), м	Описание обозначения точки на местности (при наличии)
	X	Y	X	Y			
1	2	3	4	5	6	7	8
7251	-	-	469719.76	1354345.56	Картометрический метод	5.0	Закрепление отсутствует
7252	-	-	469703.14	1354333.47	Картометрический метод	5.0	Закрепление отсутствует
7253	-	-	469661.55	1354303.23	Картометрический метод	5.0	Закрепление отсутствует
7254	-	-	469639.14	1354285.79	Картометрический метод	5.0	Закрепление отсутствует
7255	-	-	469590.11	1354247.66	Картометрический метод	5.0	Закрепление отсутствует
7256	-	-	469559.74	1354250.60	Картометрический метод	5.0	Закрепление отсутствует
7257	-	-	469549.10	1354251.63	Картометрический метод	5.0	Закрепление отсутствует
7258	-	-	469522.64	1354254.28	Картометрический метод	5.0	Закрепление отсутствует
7259	-	-	469522.48	1354254.14	Картометрический метод	5.0	Закрепление отсутствует
7260	-	-	469494.31	1354229.64	Картометрический метод	5.0	Закрепление отсутствует
7261	-	-	469492.22	1354227.82	Картометрический метод	5.0	Закрепление отсутствует
7262	-	-	469489.08	1354229.58	Картометрический метод	5.0	Закрепление отсутствует
7263	-	-	469460.13	1354245.75	Картометрический метод	5.0	Закрепление отсутствует
7264	-	-	469456.43	1354256.52	Картометрический метод	5.0	Закрепление отсутствует
7265	-	-	469471.36	1354314.52	Картометрический метод	5.0	Закрепление отсутствует
7266	-	-	469512.62	1354306.68	Картометрический метод	5.0	Закрепление отсутствует
7267	-	-	469522.48	1354307.73	Картометрический метод	5.0	Закрепление отсутствует
7268	-	-	469551.27	1354310.80	Картометрический метод	5.0	Закрепление отсутствует
7269	-	-	469546.94	1354296.06	Картометрический метод	5.0	Закрепление отсутствует
7270	-	-	469529.99	1354293.08	Картометрический метод	5.0	Закрепление отсутствует
7271	-	-	469538.60	1354268.55	Картометрический метод	5.0	Закрепление отсутствует
7272	-	-	469551.81	1354273.17	Картометрический метод	5.0	Закрепление отсутствует
7273	-	-	469567.14	1354290.30	Картометрический метод	5.0	Закрепление отсутствует
7274	-	-	469576.61	1354323.47	Картометрический метод	5.0	Закрепление отсутствует
7275	-	-	469583.63	1354325.09	Картометрический метод	5.0	Закрепление отсутствует

2. Сведения о характерных точках границ объекта							
Обозначение характерных точек границ	Существующие координаты, м		Измененные (уточненные) координаты, м		Метод определения координат характерной точки	Средняя квадратическая погрешность положения характерной точки (Mt), м	Описание обозначения точки на местности (при наличии)
	X	Y	X	Y			
1	2	3	4	5	6	7	8
7276	-	-	469582.39	1354336.02	Картометрический метод	5.0	Закрепление отсутствует
7277	-	-	469579.14	1354363.82	Картометрический метод	5.0	Закрепление отсутствует
7278	-	-	469576.24	1354365.06	Картометрический метод	5.0	Закрепление отсутствует
7279	-	-	469613.32	1354376.16	Картометрический метод	5.0	Закрепление отсутствует
7280	-	-	469615.78	1354376.59	Картометрический метод	5.0	Закрепление отсутствует
7281	-	-	469612.20	1354395.09	Картометрический метод	5.0	Закрепление отсутствует
7282	-	-	469596.67	1354400.24	Картометрический метод	5.0	Закрепление отсутствует
7283	-	-	469589.86	1354402.50	Картометрический метод	5.0	Закрепление отсутствует
7284	-	-	469581.83	1354409.93	Картометрический метод	5.0	Закрепление отсутствует
7285	-	-	469583.50	1354410.38	Картометрический метод	5.0	Закрепление отсутствует
7286	-	-	469599.37	1354417.00	Картометрический метод	5.0	Закрепление отсутствует
7287	-	-	469604.66	1354443.46	Картометрический метод	5.0	Закрепление отсутствует
7288	-	-	469607.99	1354447.89	Картометрический метод	5.0	Закрепление отсутствует
7289	-	-	469607.91	1354443.33	Картометрический метод	5.0	Закрепление отсутствует
7290	-	-	469608.57	1354441.12	Картометрический метод	5.0	Закрепление отсутствует
7291	-	-	469612.72	1354431.96	Картометрический метод	5.0	Закрепление отсутствует
7292	-	-	469613.03	1354431.78	Картометрический метод	5.0	Закрепление отсутствует
7293	-	-	469625.43	1354441.85	Картометрический метод	5.0	Закрепление отсутствует
7294	-	-	469646.04	1354447.29	Картометрический метод	5.0	Закрепление отсутствует
7295	-	-	469653.68	1354449.31	Картометрический метод	5.0	Закрепление отсутствует
7296	-	-	469654.98	1354450.33	Картометрический метод	5.0	Закрепление отсутствует
7297	-	-	469651.75	1354450.06	Картометрический метод	5.0	Закрепление отсутствует
7298	-	-	469646.11	1354453.82	Картометрический метод	5.0	Закрепление отсутствует
7299	-	-	469639.57	1354464.44	Картометрический метод	5.0	Закрепление отсутствует
7300	-	-	469651.18	1354459.32	Картометрический метод	5.0	Закрепление отсутствует

2. Сведения о характерных точках границ объекта							
Обозначение характерных точек границ	Существующие координаты, м		Измененные (уточненные) координаты, м		Метод определения координат характерной точки	Средняя квадратическая погрешность положения характерной точки (Mt), м	Описание обозначения точки на местности (при наличии)
	X	Y	X	Y			
1	2	3	4	5	6	7	8
7301	-	-	469667.16	1354465.23	Картометрический метод	5.0	Закрепление отсутствует
7302	-	-	469664.91	1354475.79	Картометрический метод	5.0	Закрепление отсутствует
7303	-	-	469664.92	1354476.47	Картометрический метод	5.0	Закрепление отсутствует
7304	-	-	469684.04	1354480.50	Картометрический метод	5.0	Закрепление отсутствует
7305	-	-	469684.13	1354484.76	Картометрический метод	5.0	Закрепление отсутствует
7306	-	-	469685.13	1354484.71	Картометрический метод	5.0	Закрепление отсутствует
7307	-	-	469686.12	1354505.02	Картометрический метод	5.0	Закрепление отсутствует
7308	-	-	469687.98	1354543.11	Картометрический метод	5.0	Закрепление отсутствует
7309	-	-	469695.07	1354541.64	Картометрический метод	5.0	Закрепление отсутствует
7310	-	-	469706.60	1354592.85	Картометрический метод	5.0	Закрепление отсутствует
7311	-	-	469723.09	1354584.59	Картометрический метод	5.0	Закрепление отсутствует
7312	-	-	469730.51	1354580.88	Картометрический метод	5.0	Закрепление отсутствует
7313	-	-	469739.12	1354579.88	Картометрический метод	5.0	Закрепление отсутствует
7314	-	-	469756.06	1354577.90	Картометрический метод	5.0	Закрепление отсутствует
7315	-	-	469759.35	1354541.79	Картометрический метод	5.0	Закрепление отсутствует
7316	-	-	469759.22	1354523.90	Картометрический метод	5.0	Закрепление отсутствует
7317	-	-	469738.84	1354530.52	Картометрический метод	5.0	Закрепление отсутствует
7318	-	-	469715.63	1354538.07	Картометрический метод	5.0	Закрепление отсутствует
7319	-	-	469712.74	1354539.00	Картометрический метод	5.0	Закрепление отсутствует
7320	-	-	469702.05	1354540.18	Картометрический метод	5.0	Закрепление отсутствует
7321	-	-	469700.32	1354540.54	Картометрический метод	5.0	Закрепление отсутствует
7322	-	-	469699.79	1354505.23	Картометрический метод	5.0	Закрепление отсутствует
7323	-	-	469716.91	1354501.69	Картометрический метод	5.0	Закрепление отсутствует
7324	-	-	469723.93	1354492.51	Картометрический метод	5.0	Закрепление отсутствует
7325	-	-	469793.00	1354522.00	Картометрический метод	5.0	Закрепление отсутствует



2. Сведения о характерных точках границ объекта							
Обозначение характерных точек границ	Существующие координаты, м		Измененные (уточненные) координаты, м		Метод определения координат характерной точки	Средняя квадратическая погрешность положения характерной точки (Mt), м	Описание обозначения точки на местности (при наличии)
	X	Y	X	Y			
1	2	3	4	5	6	7	8
7326	-	-	469812.50	1354523.00	Картометрический метод	5.0	Закрепление отсутствует
7327	-	-	469799.50	1354642.00	Картометрический метод	5.0	Закрепление отсутствует
7328	-	-	469822.50	1354659.00	Картометрический метод	5.0	Закрепление отсутствует
7329	-	-	469875.00	1354708.00	Картометрический метод	5.0	Закрепление отсутствует
7330	-	-	469880.00	1354722.00	Картометрический метод	5.0	Закрепление отсутствует
7331	-	-	469881.50	1354754.00	Картометрический метод	5.0	Закрепление отсутствует
7332	-	-	469893.50	1354748.50	Картометрический метод	5.0	Закрепление отсутствует
7233	-	-	469896.86	1354750.52	Картометрический метод	5.0	Закрепление отсутствует
7333	-	-	469873.27	1354766.85	Картометрический метод	5.0	Закрепление отсутствует
7334	-	-	469866.34	1354775.00	Картометрический метод	5.0	Закрепление отсутствует
7335	-	-	469871.89	1354787.41	Картометрический метод	5.0	Закрепление отсутствует
7336	-	-	469877.59	1354779.00	Картометрический метод	5.0	Закрепление отсутствует
7333	-	-	469873.27	1354766.85	Картометрический метод	5.0	Закрепление отсутствует
7337	-	-	469647.00	1354581.04	Картометрический метод	5.0	Закрепление отсутствует
7338	-	-	469612.60	1354585.01	Картометрический метод	5.0	Закрепление отсутствует
7339	-	-	469604.27	1354590.56	Картометрический метод	5.0	Закрепление отсутствует
7340	-	-	469602.33	1354619.36	Картометрический метод	5.0	Закрепление отсутствует
7341	-	-	469605.24	1354635.79	Картометрический метод	5.0	Закрепление отсутствует
7342	-	-	469601.05	1354636.66	Картометрический метод	5.0	Закрепление отсутствует
7343	-	-	469601.58	1354652.85	Картометрический метод	5.0	Закрепление отсутствует
7344	-	-	469599.72	1354653.26	Картометрический метод	5.0	Закрепление отсутствует
7345	-	-	469600.63	1354670.76	Картометрический метод	5.0	Закрепление отсутствует
7346	-	-	469600.63	1354670.77	Картометрический метод	5.0	Закрепление отсутствует
7347	-	-	469600.76	1354670.74	Картометрический метод	5.0	Закрепление отсутствует
7348	-	-	469600.76	1354670.73	Картометрический метод	5.0	Закрепление отсутствует

2. Сведения о характерных точках границ объекта							
Обозначение характерных точек границ	Существующие координаты, м		Измененные (уточненные) координаты, м		Метод определения координат характерной точки	Средняя квадратическая погрешность положения характерной точки (Mt), м	Описание обозначения точки на местности (при наличии)
	X	Y	X	Y			
1	2	3	4	5	6	7	8
7349	-	-	469606.05	1354669.68	Картометрический метод	5.0	Закрепление отсутствует
7350	-	-	469608.18	1354633.97	Картометрический метод	5.0	Закрепление отсутствует
7351	-	-	469637.42	1354592.68	Картометрический метод	5.0	Закрепление отсутствует
7352	-	-	469644.95	1354591.98	Картометрический метод	5.0	Закрепление отсутствует
7353	-	-	469647.29	1354603.27	Картометрический метод	5.0	Закрепление отсутствует
7354	-	-	469653.27	1354602.32	Картометрический метод	5.0	Закрепление отсутствует
7355	-	-	469648.60	1354581.04	Картометрический метод	5.0	Закрепление отсутствует
7337	-	-	469647.00	1354581.04	Картометрический метод	5.0	Закрепление отсутствует
7356	-	-	469577.46	1354385.75	Картометрический метод	5.0	Закрепление отсутствует
7357	-	-	469569.63	1354384.05	Картометрический метод	5.0	Закрепление отсутствует
7358	-	-	469567.32	1354383.76	Картометрический метод	5.0	Закрепление отсутствует
7359	-	-	469561.79	1354382.37	Картометрический метод	5.0	Закрепление отсутствует
7360	-	-	469562.33	1354390.54	Картометрический метод	5.0	Закрепление отсутствует
7361	-	-	469568.85	1354406.18	Картометрический метод	5.0	Закрепление отсутствует
7362	-	-	469578.25	1354405.92	Картометрический метод	5.0	Закрепление отсутствует
7363	-	-	469577.51	1354388.63	Картометрический метод	5.0	Закрепление отсутствует
7364	-	-	469577.50	1354386.30	Картометрический метод	5.0	Закрепление отсутствует
7356	-	-	469577.46	1354385.75	Картометрический метод	5.0	Закрепление отсутствует
7365	-	-	469511.54	1354313.84	Картометрический метод	5.0	Закрепление отсутствует
7366	-	-	469469.30	1354323.43	Картометрический метод	5.0	Закрепление отсутствует
7367	-	-	469470.66	1354336.51	Картометрический метод	5.0	Закрепление отсутствует
7368	-	-	469470.67	1354336.51	Картометрический метод	5.0	Закрепление отсутствует
7369	-	-	469471.27	1354341.32	Картометрический метод	5.0	Закрепление отсутствует
7370	-	-	469500.15	1354336.30	Картометрический метод	5.0	Закрепление отсутствует
7371	-	-	469501.80	1354336.16	Картометрический метод	5.0	Закрепление отсутствует

2. Сведения о характерных точках границ объекта							
Обозначение характерных точек границ	Существующие координаты, м		Измененные (уточненные) координаты, м		Метод определения координат характерной точки	Средняя квадратическая погрешность положения характерной точки (Mt), м	Описание обозначения точки на местности (при наличии)
	X	Y	X	Y			
1	2	3	4	5	6	7	8
7372	-	-	469509.98	1354335.48	Картометрический метод	5.0	Закрепление отсутствует
7373	-	-	469509.93	1354333.66	Картометрический метод	5.0	Закрепление отсутствует
7374	-	-	469527.67	1354333.11	Картометрический метод	5.0	Закрепление отсутствует
7375	-	-	469527.79	1354312.93	Картометрический метод	5.0	Закрепление отсутствует
7365	-	-	469511.54	1354313.84	Картометрический метод	5.0	Закрепление отсутствует
7376	-	-	471467.32	1355929.62	Картометрический метод	5.0	Закрепление отсутствует
7377	-	-	471536.63	1355908.76	Картометрический метод	5.0	Закрепление отсутствует
7378	-	-	471559.15	1355918.88	Картометрический метод	5.0	Закрепление отсутствует
7379	-	-	471595.07	1355921.59	Картометрический метод	5.0	Закрепление отсутствует
7380	-	-	471622.67	1355898.89	Картометрический метод	5.0	Закрепление отсутствует
7381	-	-	471634.22	1355879.99	Картометрический метод	5.0	Закрепление отсутствует
7382	-	-	471650.74	1355867.83	Картометрический метод	5.0	Закрепление отсутствует
7383	-	-	471673.08	1355863.21	Картометрический метод	5.0	Закрепление отсутствует
7384	-	-	471695.54	1355834.58	Картометрический метод	5.0	Закрепление отсутствует
7385	-	-	471701.37	1355801.93	Картометрический метод	5.0	Закрепление отсутствует
7386	-	-	471698.39	1355749.89	Картометрический метод	5.0	Закрепление отсутствует
7387	-	-	471710.43	1355730.63	Картометрический метод	5.0	Закрепление отсутствует
7388	-	-	471716.36	1355706.64	Картометрический метод	5.0	Закрепление отсутствует
7389	-	-	471707.05	1355681.80	Картометрический метод	5.0	Закрепление отсутствует
7390	-	-	471673.55	1355665.02	Картометрический метод	5.0	Закрепление отсутствует
7391	-	-	471673.54	1355665.01	Картометрический метод	5.0	Закрепление отсутствует
7392	-	-	471682.37	1355649.69	Картометрический метод	5.0	Закрепление отсутствует
7393	-	-	471685.54	1355624.38	Картометрический метод	5.0	Закрепление отсутствует
7394	-	-	471668.40	1355586.51	Картометрический метод	5.0	Закрепление отсутствует
7395	-	-	471668.40	1355586.50	Картометрический метод	5.0	Закрепление отсутствует

2. Сведения о характерных точках границ объекта							
Обозначение характерных точек границ	Существующие координаты, м		Измененные (уточненные) координаты, м		Метод определения координат характерной точки	Средняя квадратическая погрешность положения характерной точки (Mt), м	Описание обозначения точки на местности (при наличии)
	X	Y	X	Y			
1	2	3	4	5	6	7	8
7396	-	-	471648.52	1355575.90	Картометрический метод	5.0	Закрепление отсутствует
7397	-	-	471641.61	1355572.21	Картометрический метод	5.0	Закрепление отсутствует
7398	-	-	471614.46	1355569.71	Картометрический метод	5.0	Закрепление отсутствует
7399	-	-	471581.95	1355582.57	Картометрический метод	5.0	Закрепление отсутствует
7400	-	-	471542.93	1355559.60	Картометрический метод	5.0	Закрепление отсутствует
7401	-	-	471514.20	1355560.76	Картометрический метод	5.0	Закрепление отсутствует
7402	-	-	471508.72	1355554.65	Картометрический метод	5.0	Закрепление отсутствует
7403	-	-	471508.71	1355554.64	Картометрический метод	5.0	Закрепление отсутствует
7404	-	-	471508.11	1355539.28	Картометрический метод	5.0	Закрепление отсутствует
7405	-	-	471507.96	1355535.21	Картометрический метод	5.0	Закрепление отсутствует
7406	-	-	471507.58	1355525.52	Картометрический метод	5.0	Закрепление отсутствует
7407	-	-	471500.76	1355518.13	Картометрический метод	5.0	Закрепление отсутствует
7408	-	-	471461.96	1355506.13	Картометрический метод	5.0	Закрепление отсутствует
7409	-	-	471451.12	1355493.06	Картометрический метод	5.0	Закрепление отсутствует
7410	-	-	471447.05	1355470.43	Картометрический метод	5.0	Закрепление отсутствует
7411	-	-	471458.81	1355437.77	Картометрический метод	5.0	Закрепление отсутствует
7412	-	-	471459.05	1355437.09	Картометрический метод	5.0	Закрепление отсутствует
7413	-	-	471459.45	1355436.76	Картометрический метод	5.0	Закрепление отсутствует
7414	-	-	471482.89	1355417.48	Картометрический метод	5.0	Закрепление отсутствует
7415	-	-	471482.19	1355359.46	Картометрический метод	5.0	Закрепление отсутствует
7416	-	-	471496.01	1355343.63	Картометрический метод	5.0	Закрепление отсутствует
7417	-	-	471511.40	1355335.49	Картометрический метод	5.0	Закрепление отсутствует
7418	-	-	471534.59	1355340.16	Картометрический метод	5.0	Закрепление отсутствует
7419	-	-	471563.01	1355359.85	Картометрический метод	5.0	Закрепление отсутствует
7420	-	-	471576.45	1355373.70	Картометрический метод	5.0	Закрепление отсутствует

2. Сведения о характерных точках границ объекта							
Обозначение характерных точек границ	Существующие координаты, м		Измененные (уточненные) координаты, м		Метод определения координат характерной точки	Средняя квадратическая погрешность положения характерной точки (Mt), м	Описание обозначения точки на местности (при наличии)
	X	Y	X	Y			
1	2	3	4	5	6	7	8
7421	-	-	471608.31	1355375.56	Картометрический метод	5.0	Закрепление отсутствует
7422	-	-	471618.02	1355358.05	Картометрический метод	5.0	Закрепление отсутствует
7423	-	-	471618.85	1355357.78	Картометрический метод	5.0	Закрепление отсутствует
7424	-	-	471621.51	1355353.07	Картометрический метод	5.0	Закрепление отсутствует
7425	-	-	471622.30	1355350.34	Картометрический метод	5.0	Закрепление отсутствует
7426	-	-	471645.87	1355307.84	Картометрический метод	5.0	Закрепление отсутствует
7427	-	-	471725.33	1355336.06	Картометрический метод	5.0	Закрепление отсутствует
7428	-	-	471753.64	1355333.45	Картометрический метод	5.0	Закрепление отсутствует
7429	-	-	471755.29	1355333.30	Картометрический метод	5.0	Закрепление отсутствует
7430	-	-	471756.43	1355333.52	Картометрический метод	5.0	Закрепление отсутствует
7431	-	-	471791.58	1355340.20	Картометрический метод	5.0	Закрепление отсутствует
7432	-	-	471831.39	1355333.26	Картометрический метод	5.0	Закрепление отсутствует
7433	-	-	471852.45	1355329.59	Картометрический метод	5.0	Закрепление отсутствует
7434	-	-	471855.27	1355329.10	Картометрический метод	5.0	Закрепление отсутствует
7435	-	-	471908.21	1355319.87	Картометрический метод	5.0	Закрепление отсутствует
7436	-	-	471959.37	1355343.01	Картометрический метод	5.0	Закрепление отсутствует
7437	-	-	472003.22	1355349.50	Картометрический метод	5.0	Закрепление отсутствует
7438	-	-	472031.43	1355346.78	Картометрический метод	5.0	Закрепление отсутствует
7439	-	-	472105.47	1355326.48	Картометрический метод	5.0	Закрепление отсутствует
7440	-	-	472118.36	1355322.94	Картометрический метод	5.0	Закрепление отсутствует
7441	-	-	472122.45	1355321.82	Картометрический метод	5.0	Закрепление отсутствует
7442	-	-	472124.78	1355323.22	Картометрический метод	5.0	Закрепление отсутствует
7443	-	-	472140.59	1355332.70	Картометрический метод	5.0	Закрепление отсутствует
7444	-	-	472146.79	1355336.41	Картометрический метод	5.0	Закрепление отсутствует
7445	-	-	472157.61	1355342.90	Картометрический метод	5.0	Закрепление отсутствует

2. Сведения о характерных точках границ объекта							
Обозначение характерных точек границ	Существующие координаты, м		Измененные (уточненные) координаты, м		Метод определения координат характерной точки	Средняя квадратическая погрешность положения характерной точки (Mt), м	Описание обозначения точки на местности (при наличии)
	X	Y	X	Y			
1	2	3	4	5	6	7	8
7446	-	-	472201.48	1355347.53	Картометрический метод	5.0	Закрепление отсутствует
7447	-	-	472262.98	1355309.81	Картометрический метод	5.0	Закрепление отсутствует
7448	-	-	472289.22	1355293.72	Картометрический метод	5.0	Закрепление отсутствует
7449	-	-	472307.32	1355300.34	Картометрический метод	5.0	Закрепление отсутствует
7450	-	-	472340.14	1355312.35	Картометрический метод	5.0	Закрепление отсутствует
7451	-	-	472393.30	1355331.80	Картометрический метод	5.0	Закрепление отсутствует
7452	-	-	472393.30	1355331.81	Картометрический метод	5.0	Закрепление отсутствует
7453	-	-	472395.57	1355369.10	Картометрический метод	5.0	Закрепление отсутствует
7454	-	-	472393.67	1355426.90	Картометрический метод	5.0	Закрепление отсутствует
7455	-	-	472508.91	1355528.61	Картометрический метод	5.0	Закрепление отсутствует
7456	-	-	472488.83	1355593.70	Картометрический метод	5.0	Закрепление отсутствует
7457	-	-	472475.35	1355583.62	Картометрический метод	5.0	Закрепление отсутствует
7458	-	-	472472.31	1355586.45	Картометрический метод	5.0	Закрепление отсутствует
7459	-	-	472432.90	1355553.63	Картометрический метод	5.0	Закрепление отсутствует
7460	-	-	472414.71	1355576.76	Картометрический метод	5.0	Закрепление отсутствует
7461	-	-	472409.39	1355583.52	Картометрический метод	5.0	Закрепление отсутствует
7462	-	-	472396.62	1355599.76	Картометрический метод	5.0	Закрепление отсутствует
7463	-	-	472395.47	1355601.22	Картометрический метод	5.0	Закрепление отсутствует
7464	-	-	472306.94	1355580.40	Картометрический метод	5.0	Закрепление отсутствует
7465	-	-	472277.83	1355680.78	Картометрический метод	5.0	Закрепление отсутствует
7466	-	-	472322.53	1355692.94	Картометрический метод	5.0	Закрепление отсутствует
7467	-	-	472358.01	1355702.58	Картометрический метод	5.0	Закрепление отсутствует
7468	-	-	472379.93	1355708.54	Картометрический метод	5.0	Закрепление отсутствует
7469	-	-	472379.93	1355708.54	Картометрический метод	5.0	Закрепление отсутствует
7470	-	-	472433.25	1355723.04	Картометрический метод	5.0	Закрепление отсутствует

2. Сведения о характерных точках границ объекта							
Обозначение характерных точек границ	Существующие координаты, м		Измененные (уточненные) координаты, м		Метод определения координат характерной точки	Средняя квадратическая погрешность положения характерной точки (Mt), м	Описание обозначения точки на местности (при наличии)
	X	Y	X	Y			
1	2	3	4	5	6	7	8
7471	-	-	472433.26	1355723.04	Картометрический метод	5.0	Закрепление отсутствует
7472	-	-	472433.26	1355723.05	Картометрический метод	5.0	Закрепление отсутствует
7473	-	-	472394.79	1355773.24	Картометрический метод	5.0	Закрепление отсутствует
7474	-	-	472383.02	1355788.60	Картометрический метод	5.0	Закрепление отсутствует
7475	-	-	472373.85	1355810.20	Картометрический метод	5.0	Закрепление отсутствует
7476	-	-	472362.39	1355824.88	Картометрический метод	5.0	Закрепление отсутствует
7477	-	-	472362.39	1355824.88	Картометрический метод	5.0	Закрепление отсутствует
7478	-	-	472351.94	1355840.19	Картометрический метод	5.0	Закрепление отсутствует
7479	-	-	472351.94	1355840.20	Картометрический метод	5.0	Закрепление отсутствует
7480	-	-	472343.55	1355852.48	Картометрический метод	5.0	Закрепление отсутствует
7481	-	-	472336.87	1355862.26	Картометрический метод	5.0	Закрепление отсутствует
7482	-	-	472323.10	1355882.45	Картометрический метод	5.0	Закрепление отсутствует
7483	-	-	472314.80	1355891.31	Картометрический метод	5.0	Закрепление отсутствует
7484	-	-	472314.63	1355891.24	Картометрический метод	5.0	Закрепление отсутствует
7485	-	-	472308.12	1355900.14	Картометрический метод	5.0	Закрепление отсутствует
7486	-	-	472256.09	1355993.11	Картометрический метод	5.0	Закрепление отсутствует
7487	-	-	472256.07	1355993.13	Картометрический метод	5.0	Закрепление отсутствует
7488	-	-	472246.30	1356010.59	Картометрический метод	5.0	Закрепление отсутствует
7489	-	-	472246.29	1356010.59	Картометрический метод	5.0	Закрепление отсутствует
7490	-	-	472245.70	1356010.43	Картометрический метод	5.0	Закрепление отсутствует
7491	-	-	472178.46	1355992.66	Картометрический метод	5.0	Закрепление отсутствует
7492	-	-	472166.19	1355989.42	Картометрический метод	5.0	Закрепление отсутствует
7493	-	-	472153.02	1355985.94	Картометрический метод	5.0	Закрепление отсутствует
7494	-	-	472139.89	1356006.26	Картометрический метод	5.0	Закрепление отсутствует
7495	-	-	472123.34	1356031.87	Картометрический метод	5.0	Закрепление отсутствует

2. Сведения о характерных точках границ объекта							
Обозначение характерных точек границ	Существующие координаты, м		Измененные (уточненные) координаты, м		Метод определения координат характерной точки	Средняя квадратическая погрешность положения характерной точки (Mt), м	Описание обозначения точки на местности (при наличии)
	X	Y	X	Y			
1	2	3	4	5	6	7	8
7496	-	-	472106.77	1356057.49	Картометрический метод	5.0	Закрепление отсутствует
7497	-	-	472090.23	1356083.11	Картометрический метод	5.0	Закрепление отсутствует
7498	-	-	472073.67	1356108.72	Картометрический метод	5.0	Закрепление отсутствует
7499	-	-	472057.12	1356134.34	Картометрический метод	5.0	Закрепление отсутствует
7500	-	-	472040.56	1356159.95	Картометрический метод	5.0	Закрепление отсутствует
7501	-	-	472024.01	1356185.57	Картометрический метод	5.0	Закрепление отсутствует
7502	-	-	472007.45	1356211.18	Картометрический метод	5.0	Закрепление отсутствует
7503	-	-	471990.91	1356236.77	Картометрический метод	5.0	Закрепление отсутствует
7504	-	-	471974.36	1356262.41	Картометрический метод	5.0	Закрепление отсутствует
7505	-	-	471958.43	1356287.07	Картометрический метод	5.0	Закрепление отсутствует
7506	-	-	471911.53	1356260.16	Картометрический метод	5.0	Закрепление отсутствует
7507	-	-	471908.19	1356258.24	Картометрический метод	5.0	Закрепление отсутствует
7508	-	-	471901.09	1356254.16	Картометрический метод	5.0	Закрепление отсутствует
7509	-	-	471870.09	1356236.37	Картометрический метод	5.0	Закрепление отсутствует
7510	-	-	471858.90	1356229.95	Картометрический метод	5.0	Закрепление отсутствует
7511	-	-	471839.36	1356218.75	Картометрический метод	5.0	Закрепление отсутствует
7512	-	-	471839.36	1356218.76	Картометрический метод	5.0	Закрепление отсутствует
7513	-	-	471819.25	1356207.22	Картометрический метод	5.0	Закрепление отсутствует
7514	-	-	471807.46	1356200.45	Картометрический метод	5.0	Закрепление отсутствует
7515	-	-	471807.46	1356200.45	Картометрический метод	5.0	Закрепление отсутствует
7516	-	-	471795.61	1356219.00	Картометрический метод	5.0	Закрепление отсутствует
7517	-	-	471779.04	1356239.03	Картометрический метод	5.0	Закрепление отсутствует
7518	-	-	471765.20	1356251.43	Картометрический метод	5.0	Закрепление отсутствует
7519	-	-	471753.81	1356250.05	Картометрический метод	5.0	Закрепление отсутствует
7520	-	-	471726.64	1356246.76	Картометрический метод	5.0	Закрепление отсутствует



2. Сведения о характерных точках границ объекта							
Обозначение характерных точек границ	Существующие координаты, м		Измененные (уточненные) координаты, м		Метод определения координат характерной точки	Средняя квадратическая погрешность положения характерной точки (Mt), м	Описание обозначения точки на местности (при наличии)
	X	Y	X	Y			
1	2	3	4	5	6	7	8
7521	-	-	471726.64	1356246.76	Картометрический метод	5.0	Закрепление отсутствует
7522	-	-	471726.60	1356247.41	Картометрический метод	5.0	Закрепление отсутствует
7523	-	-	471724.16	1356289.48	Картометрический метод	5.0	Закрепление отсутствует
7524	-	-	471725.66	1356293.15	Картометрический метод	5.0	Закрепление отсутствует
7525	-	-	471728.14	1356299.20	Картометрический метод	5.0	Закрепление отсутствует
7526	-	-	471730.76	1356305.62	Картометрический метод	5.0	Закрепление отсутствует
7527	-	-	471735.00	1356315.98	Картометрический метод	5.0	Закрепление отсутствует
7528	-	-	471733.54	1356361.08	Картометрический метод	5.0	Закрепление отсутствует
7529	-	-	471738.68	1356368.28	Картометрический метод	5.0	Закрепление отсутствует
7530	-	-	471772.89	1356385.36	Картометрический метод	5.0	Закрепление отсутствует
7531	-	-	471823.77	1356410.77	Картометрический метод	5.0	Закрепление отсутствует
7532	-	-	471875.63	1356436.67	Картометрический метод	5.0	Закрепление отсутствует
7533	-	-	471876.99	1356434.21	Картометрический метод	5.0	Закрепление отсутствует
7534	-	-	471898.53	1356446.57	Картометрический метод	5.0	Закрепление отсутствует
7535	-	-	471939.07	1356469.82	Картометрический метод	5.0	Закрепление отсутствует
7536	-	-	471987.49	1356503.83	Картометрический метод	5.0	Закрепление отсутствует
7537	-	-	471978.24	1356521.43	Картометрический метод	5.0	Закрепление отсутствует
7538	-	-	471972.98	1356531.38	Картометрический метод	5.0	Закрепление отсутствует
7539	-	-	471919.00	1356633.42	Картометрический метод	5.0	Закрепление отсутствует
7540	-	-	471904.75	1356658.84	Картометрический метод	5.0	Закрепление отсутствует
7541	-	-	471877.06	1356705.90	Картометрический метод	5.0	Закрепление отсутствует
7542	-	-	471864.70	1356726.00	Картометрический метод	5.0	Закрепление отсутствует
7543	-	-	471841.25	1356762.33	Картометрический метод	5.0	Закрепление отсутствует
7544	-	-	471814.07	1356801.07	Картометрический метод	5.0	Закрепление отсутствует
7545	-	-	471792.80	1356829.65	Картометрический метод	5.0	Закрепление отсутствует

2. Сведения о характерных точках границ объекта							
Обозначение характерных точек границ	Существующие координаты, м		Измененные (уточненные) координаты, м		Метод определения координат характерной точки	Средняя квадратическая погрешность положения характерной точки (Mt), м	Описание обозначения точки на местности (при наличии)
	X	Y	X	Y			
1	2	3	4	5	6	7	8
7546	-	-	471721.74	1356923.82	Картометрический метод	5.0	Закрепление отсутствует
7547	-	-	471672.28	1356895.18	Картометрический метод	5.0	Закрепление отсутствует
7548	-	-	471653.01	1356855.62	Картометрический метод	5.0	Закрепление отсутствует
7549	-	-	471633.83	1356846.85	Картометрический метод	5.0	Закрепление отсутствует
7550	-	-	471609.46	1356889.17	Картометрический метод	5.0	Закрепление отсутствует
7551	-	-	471609.81	1356922.68	Картометрический метод	5.0	Закрепление отсутствует
7552	-	-	471618.93	1356958.92	Картометрический метод	5.0	Закрепление отсутствует
7553	-	-	471630.55	1356970.40	Картометрический метод	5.0	Закрепление отсутствует
7554	-	-	471630.06	1356988.88	Картометрический метод	5.0	Закрепление отсутствует
7555	-	-	471651.90	1357019.00	Картометрический метод	5.0	Закрепление отсутствует
7556	-	-	471644.72	1357029.18	Картометрический метод	5.0	Закрепление отсутствует
7557	-	-	471644.29	1357029.80	Картометрический метод	5.0	Закрепление отсутствует
7558	-	-	471613.27	1357075.17	Картометрический метод	5.0	Закрепление отсутствует
7559	-	-	471612.67	1357076.07	Картометрический метод	5.0	Закрепление отсутствует
7560	-	-	471587.75	1357114.27	Картометрический метод	5.0	Закрепление отсутствует
7561	-	-	471587.27	1357115.03	Картометрический метод	5.0	Закрепление отсутствует
7562	-	-	471576.48	1357132.44	Картометрический метод	5.0	Закрепление отсутствует
7563	-	-	471575.82	1357133.55	Картометрический метод	5.0	Закрепление отсутствует
7564	-	-	471561.56	1357157.96	Картометрический метод	5.0	Закрепление отсутствует
7565	-	-	471560.45	1357159.96	Картометрический метод	5.0	Закрепление отсутствует
7566	-	-	471542.94	1357193.34	Картометрический метод	5.0	Закрепление отсутствует
7567	-	-	471542.02	1357195.20	Картометрический метод	5.0	Закрепление отсутствует
7568	-	-	471532.56	1357215.20	Картометрический метод	5.0	Закрепление отсутствует
7569	-	-	471532.06	1357216.32	Картометрический метод	5.0	Закрепление отсутствует
7570	-	-	471523.32	1357236.08	Картометрический метод	5.0	Закрепление отсутствует

2. Сведения о характерных точках границ объекта							
Обозначение характерных точек границ	Существующие координаты, м		Измененные (уточненные) координаты, м		Метод определения координат характерной точки	Средняя квадратическая погрешность положения характерной точки (Mt), м	Описание обозначения точки на местности (при наличии)
	X	Y	X	Y			
1	2	3	4	5	6	7	8
7571	-	-	471496.68	1357298.22	Картометрический метод	5.0	Закрепление отсутствует
7572	-	-	471450.33	1357407.76	Картометрический метод	5.0	Закрепление отсутствует
7573	-	-	471434.27	1357443.28	Картометрический метод	5.0	Закрепление отсутствует
7574	-	-	471425.73	1357460.95	Картометрический метод	5.0	Закрепление отсутствует
7575	-	-	471409.76	1357491.71	Картометрический метод	5.0	Закрепление отсутствует
7576	-	-	471405.53	1357499.47	Картометрический метод	5.0	Закрепление отсутствует
7577	-	-	471383.68	1357539.56	Картометрический метод	5.0	Закрепление отсутствует
7578	-	-	471381.81	1357542.98	Картометрический метод	5.0	Закрепление отсутствует
7579	-	-	471378.75	1357540.61	Картометрический метод	5.0	Закрепление отсутствует
7580	-	-	471370.44	1357558.87	Картометрический метод	5.0	Закрепление отсутствует
7581	-	-	471361.26	1357575.82	Картометрический метод	5.0	Закрепление отсутствует
7582	-	-	471358.74	1357578.63	Картометрический метод	5.0	Закрепление отсутствует
7583	-	-	471356.55	1357581.08	Картометрический метод	5.0	Закрепление отсутствует
7584	-	-	471347.39	1357580.83	Картометрический метод	5.0	Закрепление отсутствует
7585	-	-	471338.73	1357579.15	Картометрический метод	5.0	Закрепление отсутствует
7586	-	-	471327.61	1357574.80	Картометрический метод	5.0	Закрепление отсутствует
7587	-	-	471324.63	1357573.64	Картометрический метод	5.0	Закрепление отсутствует
7588	-	-	471316.21	1357574.11	Картометрический метод	5.0	Закрепление отсутствует
7589	-	-	471310.51	1357581.98	Картометрический метод	5.0	Закрепление отсутствует
7590	-	-	471305.55	1357590.10	Картометрический метод	5.0	Закрепление отсутствует
7591	-	-	471305.53	1357602.04	Картометрический метод	5.0	Закрепление отсутствует
7592	-	-	471325.51	1357609.70	Картометрический метод	5.0	Закрепление отсутствует
7593	-	-	471328.05	1357610.67	Картометрический метод	5.0	Закрепление отсутствует
7594	-	-	471341.55	1357616.87	Картометрический метод	5.0	Закрепление отсутствует
7595	-	-	471339.86	1357619.95	Картометрический метод	5.0	Закрепление отсутствует

2. Сведения о характерных точках границ объекта							
Обозначение характерных точек границ	Существующие координаты, м		Измененные (уточненные) координаты, м		Метод определения координат характерной точки	Средняя квадратическая погрешность положения характерной точки (Mt), м	Описание обозначения точки на местности (при наличии)
	X	Y	X	Y			
1	2	3	4	5	6	7	8
7596	-	-	471337.68	1357623.92	Картометрический метод	5.0	Закрепление отсутствует
7597	-	-	471288.28	1357713.78	Картометрический метод	5.0	Закрепление отсутствует
7598	-	-	471239.96	1357801.70	Картометрический метод	5.0	Закрепление отсутствует
7599	-	-	471258.52	1357812.12	Картометрический метод	5.0	Закрепление отсутствует
7600	-	-	471271.41	1357820.07	Картометрический метод	5.0	Закрепление отсутствует
7601	-	-	471250.18	1357859.01	Картометрический метод	5.0	Закрепление отсутствует
7602	-	-	471233.02	1357890.49	Картометрический метод	5.0	Закрепление отсутствует
7603	-	-	471215.84	1357922.02	Картометрический метод	5.0	Закрепление отсутствует
7604	-	-	471198.66	1357953.54	Картометрический метод	5.0	Закрепление отсутствует
7605	-	-	471180.41	1357987.02	Картометрический метод	5.0	Закрепление отсутствует
7606	-	-	471126.44	1358086.04	Картометрический метод	5.0	Закрепление отсутствует
7607	-	-	471126.03	1358086.78	Картометрический метод	5.0	Закрепление отсутствует
7608	-	-	471062.28	1358213.48	Картометрический метод	5.0	Закрепление отсутствует
7609	-	-	471061.22	1358215.59	Картометрический метод	5.0	Закрепление отсутствует
7610	-	-	471056.04	1358225.88	Картометрический метод	5.0	Закрепление отсутствует
7611	-	-	471015.26	1358302.78	Картометрический метод	5.0	Закрепление отсутствует
7612	-	-	471025.26	1358283.92	Картометрический метод	5.0	Закрепление отсутствует
7613	-	-	471020.08	1358281.10	Картометрический метод	5.0	Закрепление отсутствует
7614	-	-	471008.27	1358302.76	Картометрический метод	5.0	Закрепление отсутствует
7615	-	-	471006.31	1358306.36	Картометрический метод	5.0	Закрепление отсутствует
7616	-	-	471005.95	1358307.01	Картометрический метод	5.0	Закрепление отсутствует
7617	-	-	471005.90	1358307.10	Картометрический метод	5.0	Закрепление отсутствует
7618	-	-	471005.82	1358307.04	Картометрический метод	5.0	Закрепление отсутствует
7619	-	-	471005.51	1358306.81	Картометрический метод	5.0	Закрепление отсутствует
7620	-	-	471001.89	1358304.17	Картометрический метод	5.0	Закрепление отсутствует

2. Сведения о характерных точках границ объекта							
Обозначение характерных точек границ	Существующие координаты, м		Измененные (уточненные) координаты, м		Метод определения координат характерной точки	Средняя квадратическая погрешность положения характерной точки (Mt), м	Описание обозначения точки на местности (при наличии)
	X	Y	X	Y			
1	2	3	4	5	6	7	8
7621	-	-	470999.93	1358302.73	Картометрический метод	5.0	Закрепление отсутствует
7622	-	-	470975.41	1358284.80	Картометрический метод	5.0	Закрепление отсутствует
7623	-	-	470957.71	1358271.87	Картометрический метод	5.0	Закрепление отсутствует
7624	-	-	470946.17	1358263.43	Картометрический метод	5.0	Закрепление отсутствует
7625	-	-	470945.80	1358263.16	Картометрический метод	5.0	Закрепление отсутствует
7626	-	-	470945.72	1358263.10	Картометрический метод	5.0	Закрепление отсутствует
7627	-	-	470945.71	1358263.00	Картометрический метод	5.0	Закрепление отсутствует
7628	-	-	470945.66	1358262.62	Картометрический метод	5.0	Закрепление отсутствует
7629	-	-	470943.92	1358247.44	Картометрический метод	5.0	Закрепление отсутствует
7630	-	-	470939.93	1358212.67	Картометрический метод	5.0	Закрепление отсутствует
7631	-	-	470938.35	1358198.92	Картометрический метод	5.0	Закрепление отсутствует
7632	-	-	470938.33	1358198.76	Картометрический метод	5.0	Закрепление отсутствует
7633	-	-	470935.93	1358177.90	Картометрический метод	5.0	Закрепление отсутствует
7634	-	-	470934.56	1358165.98	Картометрический метод	5.0	Закрепление отсутствует
7635	-	-	470933.31	1358155.05	Картометрический метод	5.0	Закрепление отсутствует
7636	-	-	470932.00	1358143.68	Картометрический метод	5.0	Закрепление отсутствует
7637	-	-	470931.95	1358143.23	Картометрический метод	5.0	Закрепление отсутствует
7638	-	-	470931.94	1358143.13	Картометрический метод	5.0	Закрепление отсутствует
7639	-	-	470931.93	1358143.03	Картометрический метод	5.0	Закрепление отсутствует
7640	-	-	470931.88	1358142.65	Картометрический метод	5.0	Закрепление отсутствует
7641	-	-	470928.32	1358111.52	Картометрический метод	5.0	Закрепление отсутствует
7642	-	-	470927.16	1358101.44	Картометрический метод	5.0	Закрепление отсутствует
7643	-	-	470927.15	1358101.32	Картометрический метод	5.0	Закрепление отсутствует
7644	-	-	470924.69	1358079.92	Картометрический метод	5.0	Закрепление отсутствует
7645	-	-	470921.87	1358055.29	Картометрический метод	5.0	Закрепление отсутствует

2. Сведения о характерных точках границ объекта							
Обозначение характерных точек границ	Существующие координаты, м		Измененные (уточненные) координаты, м		Метод определения координат характерной точки	Средняя квадратическая погрешность положения характерной точки (Mt), м	Описание обозначения точки на местности (при наличии)
	X	Y	X	Y			
1	2	3	4	5	6	7	8
7646	-	-	470921.82	1358054.84	Картометрический метод	5.0	Закрепление отсутствует
7647	-	-	470921.81	1358054.74	Картометрический метод	5.0	Закрепление отсутствует
7648	-	-	470921.88	1358054.66	Картометрический метод	5.0	Закрепление отсутствует
7649	-	-	470922.26	1358054.22	Картометрический метод	5.0	Закрепление отсутствует
7650	-	-	470926.87	1358048.85	Картометрический метод	5.0	Закрепление отсутствует
7651	-	-	470953.76	1358017.55	Картометрический метод	5.0	Закрепление отсутствует
7652	-	-	470976.56	1357991.01	Картометрический метод	5.0	Закрепление отсутствует
7653	-	-	470999.37	1357964.46	Картометрический метод	5.0	Закрепление отсутствует
7654	-	-	471021.88	1357938.25	Картометрический метод	5.0	Закрепление отсутствует
7655	-	-	471022.11	1357937.99	Картометрический метод	5.0	Закрепление отсутствует
7656	-	-	471022.18	1357937.91	Картометрический метод	5.0	Закрепление отсутствует
7657	-	-	471022.25	1357937.84	Картометрический метод	5.0	Закрепление отсутствует
7658	-	-	471022.63	1357937.40	Картометрический метод	5.0	Закрепление отсутствует
7659	-	-	471045.34	1357911.66	Картометрический метод	5.0	Закрепление отсутствует
7660	-	-	471068.49	1357885.42	Картометрический метод	5.0	Закрепление отсутствует
7661	-	-	471084.95	1357866.76	Картометрический метод	5.0	Закрепление отсутствует
7662	-	-	471085.15	1357866.53	Картометрический метод	5.0	Закрепление отсутствует
7663	-	-	471091.64	1357859.17	Картометрический метод	5.0	Закрепление отсутствует
7664	-	-	471103.06	1357846.22	Картометрический метод	5.0	Закрепление отсутствует
7665	-	-	471114.80	1357832.92	Картометрический метод	5.0	Закрепление отсутствует
7666	-	-	471120.48	1357826.48	Картометрический метод	5.0	Закрепление отсутствует
7667	-	-	471120.71	1357826.21	Картометрический метод	5.0	Закрепление отсутствует
7668	-	-	471120.78	1357826.14	Картометрический метод	5.0	Закрепление отсутствует
7669	-	-	471120.84	1357826.06	Картометрический метод	5.0	Закрепление отсутствует
7670	-	-	471121.23	1357825.59	Картометрический метод	5.0	Закрепление отсутствует

2. Сведения о характерных точках границ объекта							
Обозначение характерных точек границ	Существующие координаты, м		Измененные (уточненные) координаты, м		Метод определения координат характерной точки	Средняя квадратическая погрешность положения характерной точки (Mt), м	Описание обозначения точки на местности (при наличии)
	X	Y	X	Y			
1	2	3	4	5	6	7	8
7671	-	-	471137.23	1357806.05	Картометрический метод	5.0	Закрепление отсутствует
7672	-	-	471165.52	1357771.49	Картометрический метод	5.0	Закрепление отсутствует
7673	-	-	471165.75	1357771.22	Картометрический метод	5.0	Закрепление отсутствует
7674	-	-	471165.81	1357771.14	Картометрический метод	5.0	Закрепление отсутствует
7675	-	-	471165.91	1357771.14	Картометрический метод	5.0	Закрепление отсутствует
7676	-	-	471166.26	1357771.15	Картометрический метод	5.0	Закрепление отсутствует
7677	-	-	471185.72	1357771.73	Картометрический метод	5.0	Закрепление отсутствует
7678	-	-	471186.48	1357771.76	Картометрический метод	5.0	Закрепление отсутствует
7679	-	-	471186.58	1357771.76	Картометрический метод	5.0	Закрепление отсутствует
7680	-	-	471180.92	1357711.99	Картометрический метод	5.0	Закрепление отсутствует
7681	-	-	471178.28	1357645.85	Картометрический метод	5.0	Закрепление отсутствует
7682	-	-	471149.17	1357603.51	Картометрический метод	5.0	Закрепление отсутствует
7683	-	-	471147.22	1357602.10	Картометрический метод	5.0	Закрепление отсутствует
7684	-	-	471147.06	1357590.18	Картометрический метод	5.0	Закрепление отсутствует
7685	-	-	471106.20	1357572.37	Картометрический метод	5.0	Закрепление отсутствует
7686	-	-	471082.31	1357555.06	Картометрический метод	5.0	Закрепление отсутствует
7687	-	-	471100.76	1357511.28	Картометрический метод	5.0	Закрепление отсутствует
7688	-	-	471079.42	1357509.26	Картометрический метод	5.0	Закрепление отсутствует
7689	-	-	471071.55	1357531.33	Картометрический метод	5.0	Закрепление отсутствует
7690	-	-	471067.03	1357543.99	Картометрический метод	5.0	Закрепление отсутствует
7691	-	-	470857.62	1357487.08	Картометрический метод	5.0	Закрепление отсутствует
7692	-	-	470846.78	1357408.01	Картометрический метод	5.0	Закрепление отсутствует
7693	-	-	470834.31	1357302.79	Картометрический метод	5.0	Закрепление отсутствует
7694	-	-	470821.72	1357181.25	Картометрический метод	5.0	Закрепление отсутствует
7695	-	-	470852.21	1357131.45	Картометрический метод	5.0	Закрепление отсутствует

2. Сведения о характерных точках границ объекта							
Обозначение характерных точек границ	Существующие координаты, м		Измененные (уточненные) координаты, м		Метод определения координат характерной точки	Средняя квадратическая погрешность положения характерной точки (Mt), м	Описание обозначения точки на местности (при наличии)
	X	Y	X	Y			
1	2	3	4	5	6	7	8
7696	-	-	471306.19	1356389.86	Картометрический метод	5.0	Закрепление отсутствует
7697	-	-	471444.42	1356144.77	Картометрический метод	5.0	Закрепление отсутствует
7698	-	-	471438.77	1356138.48	Картометрический метод	5.0	Закрепление отсутствует
7699	-	-	471393.96	1356180.82	Картометрический метод	5.0	Закрепление отсутствует
7700	-	-	471393.96	1356180.82	Картометрический метод	5.0	Закрепление отсутствует
7701	-	-	471387.53	1356178.26	Картометрический метод	5.0	Закрепление отсутствует
7702	-	-	471343.59	1356160.73	Картометрический метод	5.0	Закрепление отсутствует
7703	-	-	471343.59	1356160.72	Картометрический метод	5.0	Закрепление отсутствует
7704	-	-	471359.26	1356121.86	Картометрический метод	5.0	Закрепление отсутствует
7705	-	-	471400.06	1356144.58	Картометрический метод	5.0	Закрепление отсутствует
7706	-	-	471410.64	1356131.06	Картометрический метод	5.0	Закрепление отсутствует
7707	-	-	471410.63	1356131.05	Картометрический метод	5.0	Закрепление отсутствует
7708	-	-	471377.25	1356104.74	Картометрический метод	5.0	Закрепление отсутствует
7709	-	-	471363.90	1356094.22	Картометрический метод	5.0	Закрепление отсутствует
7710	-	-	471371.93	1356047.88	Картометрический метод	5.0	Закрепление отсутствует
7711	-	-	471371.93	1356047.88	Картометрический метод	5.0	Закрепление отсутствует
7712	-	-	471374.62	1356052.12	Картометрический метод	5.0	Закрепление отсутствует
7713	-	-	471374.62	1356052.11	Картометрический метод	5.0	Закрепление отсутствует
7714	-	-	471375.50	1356048.66	Картометрический метод	5.0	Закрепление отсутствует
7715	-	-	471378.31	1356034.81	Картометрический метод	5.0	Закрепление отсутствует
7716	-	-	471386.55	1356047.18	Картометрический метод	5.0	Закрепление отсутствует
7717	-	-	471398.75	1356044.76	Картометрический метод	5.0	Закрепление отсутствует
7718	-	-	471397.74	1356016.80	Картометрический метод	5.0	Закрепление отсутствует
7719	-	-	471410.32	1355996.19	Картометрический метод	5.0	Закрепление отсутствует
7720	-	-	471410.15	1355995.67	Картометрический метод	5.0	Закрепление отсутствует



2. Сведения о характерных точках границ объекта							
Обозначение характерных точек границ	Существующие координаты, м		Измененные (уточненные) координаты, м		Метод определения координат характерной точки	Средняя квадратическая погрешность положения характерной точки (Mt), м	Описание обозначения точки на местности (при наличии)
	X	Y	X	Y			
1	2	3	4	5	6	7	8
7376	-	-	471467.32	1355929.62	Картометрический метод	5.0	Закрепление отсутствует
7721	-	-	471515.99	1356132.25	Картометрический метод	5.0	Закрепление отсутствует
7722	-	-	471508.47	1356141.31	Картометрический метод	5.0	Закрепление отсутствует
7723	-	-	471530.68	1356148.03	Картометрический метод	5.0	Закрепление отсутствует
7724	-	-	471538.80	1356150.48	Картометрический метод	5.0	Закрепление отсутствует
7725	-	-	471532.69	1356145.60	Картометрический метод	5.0	Закрепление отсутствует
7721	-	-	471515.99	1356132.25	Картометрический метод	5.0	Закрепление отсутствует
7726	-	-	471511.93	1356052.92	Картометрический метод	5.0	Закрепление отсутствует
7727	-	-	471473.11	1356073.80	Картометрический метод	5.0	Закрепление отсутствует
7728	-	-	471485.64	1356101.06	Картометрический метод	5.0	Закрепление отсутствует
7729	-	-	471524.46	1356080.18	Картометрический метод	5.0	Закрепление отсутствует
7726	-	-	471511.93	1356052.92	Картометрический метод	5.0	Закрепление отсутствует
7730	-	-	471442.03	1356022.56	Картометрический метод	5.0	Закрепление отсутствует
7731	-	-	471454.56	1356049.83	Картометрический метод	5.0	Закрепление отсутствует
7732	-	-	471493.39	1356028.95	Картометрический метод	5.0	Закрепление отсутствует
7733	-	-	471480.85	1356001.69	Картометрический метод	5.0	Закрепление отсутствует
7734	-	-	471468.34	1355974.43	Картометрический метод	5.0	Закрепление отсутствует
7735	-	-	471429.50	1355995.30	Картометрический метод	5.0	Закрепление отсутствует
7730	-	-	471442.03	1356022.56	Картометрический метод	5.0	Закрепление отсутствует
7736	-	-	475096.07	1351524.82	Картометрический метод	5.0	Закрепление отсутствует
7737	-	-	475102.08	1351516.82	Картометрический метод	5.0	Закрепление отсутствует
7738	-	-	475102.08	1351516.82	Картометрический метод	5.0	Закрепление отсутствует
7739	-	-	475116.50	1351497.64	Картометрический метод	5.0	Закрепление отсутствует
7740	-	-	475125.04	1351500.49	Картометрический метод	5.0	Закрепление отсутствует
7741	-	-	475129.55	1351507.52	Картометрический метод	5.0	Закрепление отсутствует

2. Сведения о характерных точках границ объекта							
Обозначение характерных точек границ	Существующие координаты, м		Измененные (уточненные) координаты, м		Метод определения координат характерной точки	Средняя квадратическая погрешность положения характерной точки (Mt), м	Описание обозначения точки на местности (при наличии)
	X	Y	X	Y			
1	2	3	4	5	6	7	8
7742	-	-	475132.19	1351511.64	Картометрический метод	5.0	Закрепление отсутствует
7743	-	-	475148.26	1351536.68	Картометрический метод	5.0	Закрепление отсутствует
7744	-	-	475148.26	1351536.68	Картометрический метод	5.0	Закрепление отсутствует
7745	-	-	475122.30	1351535.35	Картометрический метод	5.0	Закрепление отсутствует
7746	-	-	475116.23	1351560.63	Картометрический метод	5.0	Закрепление отсутствует
7747	-	-	475095.55	1351565.87	Картометрический метод	5.0	Закрепление отсутствует
7748	-	-	475091.77	1351562.35	Картометрический метод	5.0	Закрепление отсутствует
7749	-	-	475086.04	1351557.01	Картометрический метод	5.0	Закрепление отсутствует
7750	-	-	475082.72	1351553.92	Картометрический метод	5.0	Закрепление отсутствует
7751	-	-	475102.28	1351529.87	Картометрический метод	5.0	Закрепление отсутствует
7736	-	-	475096.07	1351524.82	Картометрический метод	5.0	Закрепление отсутствует
7752	-	-	474800.56	1353849.12	Картометрический метод	5.0	Закрепление отсутствует
7753	-	-	474749.85	1353874.73	Картометрический метод	5.0	Закрепление отсутствует
7754	-	-	474750.07	1353874.51	Картометрический метод	5.0	Закрепление отсутствует
7755	-	-	474765.05	1353856.84	Картометрический метод	5.0	Закрепление отсутствует
7756	-	-	474780.89	1353837.65	Картометрический метод	5.0	Закрепление отсутствует
7757	-	-	474785.81	1353831.07	Картометрический метод	5.0	Закрепление отсутствует
7758	-	-	474785.82	1353831.08	Картометрический метод	5.0	Закрепление отсутствует
7752	-	-	474800.56	1353849.12	Картометрический метод	5.0	Закрепление отсутствует
7759	-	-	474888.42	1353756.85	Картометрический метод	5.0	Закрепление отсутствует
7760	-	-	474914.17	1353741.65	Картометрический метод	5.0	Закрепление отсутствует
7761	-	-	474916.65	1353740.20	Картометрический метод	5.0	Закрепление отсутствует
7762	-	-	474928.28	1353733.43	Картометрический метод	5.0	Закрепление отсутствует
7763	-	-	474942.43	1353725.19	Картометрический метод	5.0	Закрепление отсутствует
7764	-	-	474967.91	1353710.36	Картометрический метод	5.0	Закрепление отсутствует

2. Сведения о характерных точках границ объекта							
Обозначение характерных точек границ	Существующие координаты, м		Измененные (уточненные) координаты, м		Метод определения координат характерной точки	Средняя квадратическая погрешность положения характерной точки (Mt), м	Описание обозначения точки на местности (при наличии)
	X	Y	X	Y			
1	2	3	4	5	6	7	8
7765	-	-	474972.77	1353707.52	Картометрический метод	5.0	Закрепление отсутствует
7766	-	-	475002.91	1353689.05	Картометрический метод	5.0	Закрепление отсутствует
7767	-	-	475007.99	1353685.79	Картометрический метод	5.0	Закрепление отсутствует
7768	-	-	475025.52	1353674.57	Картометрический метод	5.0	Закрепление отсутствует
7769	-	-	475042.16	1353663.93	Картометрический метод	5.0	Закрепление отсутствует
7770	-	-	475058.01	1353653.79	Картометрический метод	5.0	Закрепление отсутствует
7771	-	-	475069.88	1353646.19	Картометрический метод	5.0	Закрепление отсутствует
7772	-	-	475082.28	1353638.24	Картометрический метод	5.0	Закрепление отсутствует
7773	-	-	475085.74	1353641.18	Картометрический метод	5.0	Закрепление отсутствует
7774	-	-	475096.12	1353650.01	Картометрический метод	5.0	Закрепление отсутствует
7775	-	-	475105.97	1353658.40	Картометрический метод	5.0	Закрепление отсутствует
7776	-	-	475126.55	1353671.97	Картометрический метод	5.0	Закрепление отсутствует
7777	-	-	475146.64	1353685.68	Картометрический метод	5.0	Закрепление отсутствует
7778	-	-	475123.58	1353726.96	Картометрический метод	5.0	Закрепление отсутствует
7779	-	-	475138.79	1353727.60	Картометрический метод	5.0	Закрепление отсутствует
7780	-	-	475121.89	1353757.84	Картометрический метод	5.0	Закрепление отсутствует
7781	-	-	475118.13	1353764.88	Картометрический метод	5.0	Закрепление отсутствует
7782	-	-	475116.78	1353769.00	Картометрический метод	5.0	Закрепление отсутствует
7783	-	-	475117.67	1353774.28	Картометрический метод	5.0	Закрепление отсутствует
7784	-	-	475118.52	1353776.90	Картометрический метод	5.0	Закрепление отсутствует
7785	-	-	475124.32	1353787.40	Картометрический метод	5.0	Закрепление отсутствует
7786	-	-	475142.94	1353810.63	Картометрический метод	5.0	Закрепление отсутствует
7787	-	-	475190.65	1353862.99	Картометрический метод	5.0	Закрепление отсутствует
7788	-	-	475206.27	1353891.88	Картометрический метод	5.0	Закрепление отсутствует
7789	-	-	475209.48	1353912.46	Картометрический метод	5.0	Закрепление отсутствует

2. Сведения о характерных точках границ объекта							
Обозначение характерных точек границ	Существующие координаты, м		Измененные (уточненные) координаты, м		Метод определения координат характерной точки	Средняя квадратическая погрешность положения характерной точки (Mt), м	Описание обозначения точки на местности (при наличии)
	X	Y	X	Y			
1	2	3	4	5	6	7	8
7790	-	-	475212.80	1353933.73	Картометрический метод	5.0	Закрепление отсутствует
7791	-	-	475219.30	1353975.35	Картометрический метод	5.0	Закрепление отсутствует
7792	-	-	475219.88	1353979.07	Картометрический метод	5.0	Закрепление отсутствует
7793	-	-	475229.69	1353989.72	Картометрический метод	5.0	Закрепление отсутствует
7794	-	-	475241.07	1353998.53	Картометрический метод	5.0	Закрепление отсутствует
7795	-	-	475262.57	1354015.18	Картометрический метод	5.0	Закрепление отсутствует
7796	-	-	475297.63	1353999.55	Картометрический метод	5.0	Закрепление отсутствует
7797	-	-	475332.29	1353984.11	Картометрический метод	5.0	Закрепление отсутствует
7798	-	-	475435.46	1353938.13	Картометрический метод	5.0	Закрепление отсутствует
7799	-	-	475423.20	1353914.97	Картометрический метод	5.0	Закрепление отсутствует
7800	-	-	475412.82	1353895.38	Картометрический метод	5.0	Закрепление отсутствует
7801	-	-	475390.18	1353852.63	Картометрический метод	5.0	Закрепление отсутствует
7802	-	-	475390.81	1353852.22	Картометрический метод	5.0	Закрепление отсутствует
7803	-	-	475456.04	1353809.62	Картометрический метод	5.0	Закрепление отсутствует
7804	-	-	475429.64	1353789.74	Картометрический метод	5.0	Закрепление отсутствует
7805	-	-	475396.62	1353764.87	Картометрический метод	5.0	Закрепление отсутствует
7806	-	-	475372.06	1353746.37	Картометрический метод	5.0	Закрепление отсутствует
7807	-	-	475329.27	1353715.85	Картометрический метод	5.0	Закрепление отсутствует
7808	-	-	475319.61	1353708.96	Картометрический метод	5.0	Закрепление отсутствует
7809	-	-	475313.49	1353700.56	Картометрический метод	5.0	Закрепление отсутствует
7810	-	-	475292.66	1353693.44	Картометрический метод	5.0	Закрепление отсутствует
7811	-	-	475269.68	1353711.67	Картометрический метод	5.0	Закрепление отсутствует
7812	-	-	475210.42	1353655.66	Картометрический метод	5.0	Закрепление отсутствует
7813	-	-	475198.78	1353644.66	Картометрический метод	5.0	Закрепление отсутствует
7814	-	-	475268.67	1353603.02	Картометрический метод	5.0	Закрепление отсутствует

2. Сведения о характерных точках границ объекта							
Обозначение характерных точек границ	Существующие координаты, м		Измененные (уточненные) координаты, м		Метод определения координат характерной точки	Средняя квадратическая погрешность положения характерной точки (Mt), м	Описание обозначения точки на местности (при наличии)
	X	Y	X	Y			
1	2	3	4	5	6	7	8
7815	-	-	475277.91	1353613.28	Картометрический метод	5.0	Закрепление отсутствует
7816	-	-	475307.26	1353607.37	Картометрический метод	5.0	Закрепление отсутствует
7817	-	-	475307.26	1353607.37	Картометрический метод	5.0	Закрепление отсутствует
7818	-	-	475338.39	1353631.04	Картометрический метод	5.0	Закрепление отсутствует
7819	-	-	475351.51	1353634.10	Картометрический метод	5.0	Закрепление отсутствует
7820	-	-	475362.22	1353630.95	Картометрический метод	5.0	Закрепление отсутствует
7821	-	-	475368.95	1353625.07	Картометрический метод	5.0	Закрепление отсутствует
7822	-	-	475369.47	1353622.60	Картометрический метод	5.0	Закрепление отсутствует
7823	-	-	475371.42	1353613.24	Картометрический метод	5.0	Закрепление отсутствует
7824	-	-	475368.45	1353600.90	Картометрический метод	5.0	Закрепление отсутствует
7825	-	-	475367.68	1353597.72	Картометрический метод	5.0	Закрепление отсутствует
7826	-	-	475365.93	1353590.44	Картометрический метод	5.0	Закрепление отсутствует
7827	-	-	475365.93	1353590.44	Картометрический метод	5.0	Закрепление отсутствует
7828	-	-	475412.35	1353581.76	Картометрический метод	5.0	Закрепление отсутствует
7829	-	-	475412.34	1353581.75	Картометрический метод	5.0	Закрепление отсутствует
7830	-	-	475412.35	1353581.75	Картометрический метод	5.0	Закрепление отсутствует
7831	-	-	475427.54	1353578.93	Картометрический метод	5.0	Закрепление отсутствует
7832	-	-	475463.06	1353572.21	Картометрический метод	5.0	Закрепление отсутствует
7833	-	-	475464.35	1353581.89	Картометрический метод	5.0	Закрепление отсутствует
7834	-	-	475481.03	1353581.93	Картометрический метод	5.0	Закрепление отсутствует
7835	-	-	475505.70	1353583.14	Картометрический метод	5.0	Закрепление отсутствует
7836	-	-	475509.39	1353566.73	Картометрический метод	5.0	Закрепление отсутствует
7837	-	-	475409.17	1353517.81	Картометрический метод	5.0	Закрепление отсутствует
7838	-	-	475375.23	1353504.00	Картометрический метод	5.0	Закрепление отсутствует
7839	-	-	475370.05	1353472.09	Картометрический метод	5.0	Закрепление отсутствует

2. Сведения о характерных точках границ объекта							
Обозначение характерных точек границ	Существующие координаты, м		Измененные (уточненные) координаты, м		Метод определения координат характерной точки	Средняя квадратическая погрешность положения характерной точки (Mt), м	Описание обозначения точки на местности (при наличии)
	X	Y	X	Y			
1	2	3	4	5	6	7	8
7840	-	-	475418.82	1353421.79	Картометрический метод	5.0	Закрепление отсутствует
7841	-	-	475435.31	1353412.12	Картометрический метод	5.0	Закрепление отсутствует
7842	-	-	475519.10	1353379.71	Картометрический метод	5.0	Закрепление отсутствует
7843	-	-	475527.35	1353376.52	Картометрический метод	5.0	Закрепление отсутствует
7844	-	-	475532.86	1353374.38	Картометрический метод	5.0	Закрепление отсутствует
7845	-	-	475542.77	1353370.55	Картометрический метод	5.0	Закрепление отсутствует
7846	-	-	475551.46	1353399.58	Картометрический метод	5.0	Закрепление отсутствует
7847	-	-	475579.61	1353391.15	Картометрический метод	5.0	Закрепление отсутствует
7848	-	-	475588.26	1353388.56	Картометрический метод	5.0	Закрепление отсутствует
7849	-	-	475594.78	1353386.61	Картометрический метод	5.0	Закрепление отсутствует
7850	-	-	475614.69	1353380.65	Картометрический метод	5.0	Закрепление отсутствует
7851	-	-	475611.37	1353369.55	Картометрический метод	5.0	Закрепление отсутствует
7852	-	-	475666.36	1353365.67	Картометрический метод	5.0	Закрепление отсутствует
7853	-	-	475743.41	1353360.24	Картометрический метод	5.0	Закрепление отсутствует
7854	-	-	475745.56	1353360.09	Картометрический метод	5.0	Закрепление отсутствует
7855	-	-	475798.37	1353356.36	Картометрический метод	5.0	Закрепление отсутствует
7856	-	-	475801.21	1353357.65	Картометрический метод	5.0	Закрепление отсутствует
7857	-	-	475801.32	1353357.70	Картометрический метод	5.0	Закрепление отсутствует
7858	-	-	475804.82	1353359.28	Картометрический метод	5.0	Закрепление отсутствует
7859	-	-	475819.38	1353365.88	Картометрический метод	5.0	Закрепление отсутствует
7860	-	-	475830.56	1353410.77	Картометрический метод	5.0	Закрепление отсутствует
7861	-	-	475792.83	1353431.44	Картометрический метод	5.0	Закрепление отсутствует
7862	-	-	475786.63	1353434.84	Картометрический метод	5.0	Закрепление отсутствует
7863	-	-	475748.86	1353457.78	Картометрический метод	5.0	Закрепление отсутствует
7864	-	-	475737.11	1353467.01	Картометрический метод	5.0	Закрепление отсутствует

2. Сведения о характерных точках границ объекта							
Обозначение характерных точек границ	Существующие координаты, м		Измененные (уточненные) координаты, м		Метод определения координат характерной точки	Средняя квадратическая погрешность положения характерной точки (Mt), м	Описание обозначения точки на местности (при наличии)
	X	Y	X	Y			
1	2	3	4	5	6	7	8
7865	-	-	475727.14	1353479.19	Картометрический метод	5.0	Закрепление отсутствует
7866	-	-	475707.73	1353492.20	Картометрический метод	5.0	Закрепление отсутствует
7867	-	-	475690.82	1353490.58	Картометрический метод	5.0	Закрепление отсутствует
7868	-	-	475686.27	1353489.19	Картометрический метод	5.0	Закрепление отсутствует
7869	-	-	475684.99	1353495.65	Картометрический метод	5.0	Закрепление отсутствует
7870	-	-	475773.07	1353578.30	Картометрический метод	5.0	Закрепление отсутствует
7871	-	-	475778.97	1353583.84	Картометрический метод	5.0	Закрепление отсутствует
7872	-	-	475751.52	1353609.39	Картометрический метод	5.0	Закрепление отсутствует
7873	-	-	475763.60	1353618.77	Картометрический метод	5.0	Закрепление отсутствует
7874	-	-	475923.99	1353743.27	Картометрический метод	5.0	Закрепление отсутствует
7875	-	-	475951.56	1353764.67	Картометрический метод	5.0	Закрепление отсутствует
7876	-	-	475954.07	1353761.11	Картометрический метод	5.0	Закрепление отсутствует
7877	-	-	475954.08	1353761.11	Картометрический метод	5.0	Закрепление отсутствует
7878	-	-	475954.08	1353761.11	Картометрический метод	5.0	Закрепление отсутствует
7879	-	-	475954.09	1353761.11	Картометрический метод	5.0	Закрепление отсутствует
7880	-	-	475993.06	1353789.11	Картометрический метод	5.0	Закрепление отсутствует
7881	-	-	475998.93	1353793.33	Картометрический метод	5.0	Закрепление отсутствует
7882	-	-	475998.94	1353793.33	Картометрический метод	5.0	Закрепление отсутствует
7883	-	-	476056.73	1353756.63	Картометрический метод	5.0	Закрепление отсутствует
7884	-	-	476007.98	1353658.92	Картометрический метод	5.0	Закрепление отсутствует
7885	-	-	475997.46	1353637.83	Картометрический метод	5.0	Закрепление отсутствует
7886	-	-	475988.90	1353620.69	Картометрический метод	5.0	Закрепление отсутствует
7887	-	-	475986.77	1353619.11	Картометрический метод	5.0	Закрепление отсутствует
7888	-	-	475954.84	1353595.48	Картометрический метод	5.0	Закрепление отсутствует
7889	-	-	475990.02	1353567.23	Картометрический метод	5.0	Закрепление отсутствует

2. Сведения о характерных точках границ объекта							
Обозначение характерных точек границ	Существующие координаты, м		Измененные (уточненные) координаты, м		Метод определения координат характерной точки	Средняя квадратическая погрешность положения характерной точки (Mt), м	Описание обозначения точки на местности (при наличии)
	X	Y	X	Y			
1	2	3	4	5	6	7	8
7890	-	-	475990.01	1353567.23	Картометрический метод	5.0	Закрепление отсутствует
7891	-	-	476003.80	1353556.16	Картометрический метод	5.0	Закрепление отсутствует
7892	-	-	476035.09	1353531.04	Картометрический метод	5.0	Закрепление отсутствует
7893	-	-	476039.26	1353527.69	Картометрический метод	5.0	Закрепление отсутствует
7894	-	-	476046.89	1353521.56	Картометрический метод	5.0	Закрепление отсутствует
7895	-	-	476070.10	1353502.93	Картометрический метод	5.0	Закрепление отсутствует
7896	-	-	476101.87	1353477.42	Картометрический метод	5.0	Закрепление отсутствует
7897	-	-	476117.89	1353464.56	Картометрический метод	5.0	Закрепление отсутствует
7898	-	-	476139.94	1353446.86	Картометрический метод	5.0	Закрепление отсутствует
7899	-	-	476155.73	1353434.18	Картометрический метод	5.0	Закрепление отсутствует
7900	-	-	476160.66	1353436.45	Картометрический метод	5.0	Закрепление отсутствует
7901	-	-	476160.67	1353436.45	Картометрический метод	5.0	Закрепление отсутствует
7902	-	-	476167.94	1353439.80	Картометрический метод	5.0	Закрепление отсутствует
7903	-	-	476178.68	1353444.74	Картометрический метод	5.0	Закрепление отсутствует
7904	-	-	476186.36	1353448.27	Картометрический метод	5.0	Закрепление отсутствует
7905	-	-	476186.37	1353448.28	Картометрический метод	5.0	Закрепление отсутствует
7906	-	-	476186.38	1353448.28	Картометрический метод	5.0	Закрепление отсутствует
7907	-	-	476201.26	1353477.46	Картометрический метод	5.0	Закрепление отсутствует
7908	-	-	476201.26	1353477.46	Картометрический метод	5.0	Закрепление отсутствует
7909	-	-	476210.79	1353496.15	Картометрический метод	5.0	Закрепление отсутствует
7910	-	-	476210.78	1353496.15	Картометрический метод	5.0	Закрепление отсутствует
7911	-	-	476210.78	1353496.16	Картометрический метод	5.0	Закрепление отсутствует
7912	-	-	476210.78	1353496.16	Картометрический метод	5.0	Закрепление отсутствует
7913	-	-	476210.79	1353496.16	Картометрический метод	5.0	Закрепление отсутствует
7914	-	-	476210.79	1353496.16	Картометрический метод	5.0	Закрепление отсутствует



2. Сведения о характерных точках границ объекта							
Обозначение характерных точек границ	Существующие координаты, м		Измененные (уточненные) координаты, м		Метод определения координат характерной точки	Средняя квадратическая погрешность положения характерной точки (Mt), м	Описание обозначения точки на местности (при наличии)
	X	Y	X	Y			
1	2	3	4	5	6	7	8
7915	-	-	476219.68	1353513.59	Картометрический метод	5.0	Закрепление отсутствует
7916	-	-	476228.65	1353531.19	Картометрический метод	5.0	Закрепление отсутствует
7917	-	-	476237.70	1353548.93	Картометрический метод	5.0	Закрепление отсутствует
7918	-	-	476237.70	1353548.93	Картометрический метод	5.0	Закрепление отсутствует
7919	-	-	476248.19	1353569.50	Картометрический метод	5.0	Закрепление отсутствует
7920	-	-	476258.32	1353589.39	Картометрический метод	5.0	Закрепление отсутствует
7921	-	-	476264.08	1353600.70	Картометрический метод	5.0	Закрепление отсутствует
7922	-	-	476268.71	1353609.77	Картометрический метод	5.0	Закрепление отсутствует
7923	-	-	476277.10	1353626.20	Картометрический метод	5.0	Закрепление отсутствует
7924	-	-	476282.15	1353636.11	Картометрический метод	5.0	Закрепление отсутствует
7925	-	-	476287.16	1353645.95	Картометрический метод	5.0	Закрепление отсутствует
7926	-	-	476296.15	1353663.57	Картометрический метод	5.0	Закрепление отсутствует
7927	-	-	476296.14	1353663.58	Картометрический метод	5.0	Закрепление отсутствует
7928	-	-	476305.22	1353681.37	Картометрический метод	5.0	Закрепление отсутствует
7929	-	-	476314.79	1353700.13	Картометрический метод	5.0	Закрепление отсутствует
7930	-	-	476324.01	1353718.23	Картометрический метод	5.0	Закрепление отсутствует
7931	-	-	476326.56	1353723.23	Картометрический метод	5.0	Закрепление отсутствует
7932	-	-	476333.81	1353721.40	Картометрический метод	5.0	Закрепление отсутствует
7933	-	-	476335.59	1353720.95	Картометрический метод	5.0	Закрепление отсутствует
7934	-	-	476367.12	1353712.98	Картометрический метод	5.0	Закрепление отсутствует
7935	-	-	476374.53	1353738.70	Картометрический метод	5.0	Закрепление отсутствует
7936	-	-	476403.99	1353712.37	Картометрический метод	5.0	Закрепление отсутствует
7937	-	-	476403.99	1353712.38	Картометрический метод	5.0	Закрепление отсутствует
7938	-	-	476404.00	1353712.39	Картометрический метод	5.0	Закрепление отсутствует
7939	-	-	476404.01	1353712.38	Картометрический метод	5.0	Закрепление отсутствует

2. Сведения о характерных точках границ объекта							
Обозначение характерных точек границ	Существующие координаты, м		Измененные (уточненные) координаты, м		Метод определения координат характерной точки	Средняя квадратическая погрешность положения характерной точки (Mt), м	Описание обозначения точки на местности (при наличии)
	X	Y	X	Y			
1	2	3	4	5	6	7	8
7940	-	-	476415.55	1353728.70	Картометрический метод	5.0	Закрепление отсутствует
7941	-	-	476415.54	1353728.70	Картометрический метод	5.0	Закрепление отсутствует
7942	-	-	476424.85	1353741.85	Картометрический метод	5.0	Закрепление отсутствует
7943	-	-	476436.34	1353758.09	Картометрический метод	5.0	Закрепление отсутствует
7944	-	-	476436.33	1353758.10	Картометрический метод	5.0	Закрепление отсутствует
7945	-	-	476444.96	1353770.87	Картометрический метод	5.0	Закрепление отсутствует
7946	-	-	476446.31	1353773.13	Картометрический метод	5.0	Закрепление отсутствует
7947	-	-	476428.31	1353783.88	Картометрический метод	5.0	Закрепление отсутствует
7948	-	-	476397.35	1353792.92	Картометрический метод	5.0	Закрепление отсутствует
7949	-	-	476384.96	1353803.73	Картометрический метод	5.0	Закрепление отсутствует
7950	-	-	476205.92	1353994.94	Картометрический метод	5.0	Закрепление отсутствует
7951	-	-	476173.27	1354029.80	Картометрический метод	5.0	Закрепление отсутствует
7952	-	-	476181.48	1354098.58	Картометрический метод	5.0	Закрепление отсутствует
7953	-	-	476182.38	1354106.12	Картометрический метод	5.0	Закрепление отсутствует
7954	-	-	476141.63	1354112.15	Картометрический метод	5.0	Закрепление отсутствует
7955	-	-	476136.91	1354112.85	Картометрический метод	5.0	Закрепление отсутствует
7956	-	-	476125.85	1354114.48	Картометрический метод	5.0	Закрепление отсутствует
7957	-	-	476034.66	1354152.60	Картометрический метод	5.0	Закрепление отсутствует
7958	-	-	476027.31	1354159.21	Картометрический метод	5.0	Закрепление отсутствует
7959	-	-	475995.13	1354188.17	Картометрический метод	5.0	Закрепление отсутствует
7960	-	-	475884.75	1354222.36	Картометрический метод	5.0	Закрепление отсутствует
7961	-	-	475807.71	1354261.43	Картометрический метод	5.0	Закрепление отсутствует
7962	-	-	475776.60	1354277.20	Картометрический метод	5.0	Закрепление отсутствует
7963	-	-	475777.09	1354288.92	Картометрический метод	5.0	Закрепление отсутствует
7964	-	-	475779.66	1354350.13	Картометрический метод	5.0	Закрепление отсутствует

2. Сведения о характерных точках границ объекта							
Обозначение характерных точек границ	Существующие координаты, м		Измененные (уточненные) координаты, м		Метод определения координат характерной точки	Средняя квадратическая погрешность положения характерной точки (Mt), м	Описание обозначения точки на местности (при наличии)
	X	Y	X	Y			
1	2	3	4	5	6	7	8
7965	-	-	475780.31	1354365.49	Картометрический метод	5.0	Закрепление отсутствует
7966	-	-	475773.80	1354385.40	Картометрический метод	5.0	Закрепление отсутствует
7967	-	-	475758.36	1354441.90	Картометрический метод	5.0	Закрепление отсутствует
7968	-	-	475760.11	1354466.12	Картометрический метод	5.0	Закрепление отсутствует
7969	-	-	475763.57	1354480.49	Картометрический метод	5.0	Закрепление отсутствует
7970	-	-	475762.89	1354522.66	Картометрический метод	5.0	Закрепление отсутствует
7971	-	-	475754.54	1354615.56	Картометрический метод	5.0	Закрепление отсутствует
7972	-	-	475753.86	1354654.38	Картометрический метод	5.0	Закрепление отсутствует
7973	-	-	475745.76	1354699.19	Картометрический метод	5.0	Закрепление отсутствует
7974	-	-	475732.34	1354732.52	Картометрический метод	5.0	Закрепление отсутствует
7975	-	-	475712.26	1354742.05	Картометрический метод	5.0	Закрепление отсутствует
7976	-	-	475673.30	1354745.06	Картометрический метод	5.0	Закрепление отсутствует
7977	-	-	475639.43	1354734.64	Картометрический метод	5.0	Закрепление отсутствует
7978	-	-	475616.65	1354715.66	Картометрический метод	5.0	Закрепление отсутствует
7979	-	-	475602.74	1354694.56	Картометрический метод	5.0	Закрепление отсутствует
7980	-	-	475591.35	1354685.07	Картометрический метод	5.0	Закрепление отсутствует
7981	-	-	475580.26	1354685.67	Картометрический метод	5.0	Закрепление отсутствует
7982	-	-	475564.07	1354706.91	Картометрический метод	5.0	Закрепление отсутствует
7983	-	-	475531.96	1354720.73	Картометрический метод	5.0	Закрепление отсутствует
7984	-	-	475491.32	1354721.14	Картометрический метод	5.0	Закрепление отсутствует
7985	-	-	475455.55	1354725.20	Картометрический метод	5.0	Закрепление отсутствует
7986	-	-	475435.23	1354734.55	Картометрический метод	5.0	Закрепление отсутствует
7987	-	-	475405.96	1354747.96	Картометрический метод	5.0	Закрепление отсутствует
7988	-	-	475376.29	1354758.94	Картометрический метод	5.0	Закрепление отсутствует
7989	-	-	475353.53	1354764.63	Картометрический метод	5.0	Закрепление отсутствует

2. Сведения о характерных точках границ объекта							
Обозначение характерных точек границ	Существующие координаты, м		Измененные (уточненные) координаты, м		Метод определения координат характерной точки	Средняя квадратическая погрешность положения характерной точки (Mt), м	Описание обозначения точки на местности (при наличии)
	X	Y	X	Y			
1	2	3	4	5	6	7	8
7990	-	-	475321.01	1354774.79	Картометрический метод	5.0	Закрепление отсутствует
7991	-	-	475312.48	1354777.63	Картометрический метод	5.0	Закрепление отсутствует
7992	-	-	475307.19	1354794.70	Картометрический метод	5.0	Закрепление отсутствует
7993	-	-	475303.13	1354826.00	Картометрический метод	5.0	Закрепление отсутствует
7994	-	-	475295.40	1354852.01	Картометрический метод	5.0	Закрепление отсутствует
7995	-	-	475281.58	1354868.27	Картометрический метод	5.0	Закрепление отсутствует
7996	-	-	475243.38	1354886.97	Картометрический метод	5.0	Закрепление отсутствует
7997	-	-	475222.65	1354895.91	Картометрический метод	5.0	Закрепление отсутствует
7998	-	-	475205.58	1354896.32	Картометрический метод	5.0	Закрепление отсутствует
7999	-	-	475193.38	1354877.21	Картометрический метод	5.0	Закрепление отсутствует
8000	-	-	475183.63	1354849.17	Картометрический метод	5.0	Закрепление отсутствует
8001	-	-	475175.50	1354831.28	Картометрический метод	5.0	Закрепление отсутствует
8002	-	-	475167.37	1354827.63	Картометрический метод	5.0	Закрепление отсутствует
8003	-	-	475152.33	1354832.10	Картометрический метод	5.0	Закрепление отсутствует
8004	-	-	475137.70	1354834.54	Картометрический метод	5.0	Закрепление отсутствует
8005	-	-	475124.32	1354836.73	Картометрический метод	5.0	Закрепление отсутствует
8006	-	-	475123.99	1354834.34	Картометрический метод	5.0	Закрепление отсутствует
8007	-	-	475110.90	1354837.18	Картометрический метод	5.0	Закрепление отсутствует
8008	-	-	475097.80	1354840.02	Картометрический метод	5.0	Закрепление отсутствует
8009	-	-	475091.23	1354841.45	Картометрический метод	5.0	Закрепление отсутствует
8010	-	-	475089.54	1354840.52	Картометрический метод	5.0	Закрепление отсутствует
8011	-	-	475085.12	1354838.08	Картометрический метод	5.0	Закрепление отсутствует
8012	-	-	475064.15	1354826.52	Картометрический метод	5.0	Закрепление отсутствует
8013	-	-	475064.36	1354825.78	Картометрический метод	5.0	Закрепление отсутствует
8014	-	-	475036.30	1354814.49	Картометрический метод	5.0	Закрепление отсутствует

2. Сведения о характерных точках границ объекта							
Обозначение характерных точек границ	Существующие координаты, м		Измененные (уточненные) координаты, м		Метод определения координат характерной точки	Средняя квадратическая погрешность положения характерной точки (Mt), м	Описание обозначения точки на местности (при наличии)
	X	Y	X	Y			
1	2	3	4	5	6	7	8
8015	-	-	475036.05	1354815.59	Картометрический метод	5.0	Закрепление отсутствует
8016	-	-	475029.59	1354813.54	Картометрический метод	5.0	Закрепление отсутствует
8017	-	-	475006.93	1354806.63	Картометрический метод	5.0	Закрепление отсутствует
8018	-	-	475002.39	1354805.65	Картометрический метод	5.0	Закрепление отсутствует
8019	-	-	474986.92	1354802.33	Картометрический метод	5.0	Закрепление отсутствует
8020	-	-	474982.78	1354801.59	Картометрический метод	5.0	Закрепление отсутствует
8021	-	-	474980.95	1354801.26	Картометрический метод	5.0	Закрепление отсутствует
8022	-	-	474977.19	1354802.79	Картометрический метод	5.0	Закрепление отсутствует
8023	-	-	474975.80	1354831.36	Картометрический метод	5.0	Закрепление отсутствует
8024	-	-	474975.79	1354832.08	Картометрический метод	5.0	Закрепление отсутствует
8025	-	-	474992.57	1354839.17	Картометрический метод	5.0	Закрепление отсутствует
8026	-	-	474994.69	1354847.31	Картометрический метод	5.0	Закрепление отсутствует
8027	-	-	474946.60	1354857.02	Картометрический метод	5.0	Закрепление отсутствует
8028	-	-	474934.62	1354859.44	Картометрический метод	5.0	Закрепление отсутствует
8029	-	-	474907.10	1354882.25	Картометрический метод	5.0	Закрепление отсутствует
8030	-	-	474893.14	1354897.51	Картометрический метод	5.0	Закрепление отсутствует
8031	-	-	474870.90	1354913.59	Картометрический метод	5.0	Закрепление отсутствует
8032	-	-	474835.38	1354948.51	Картометрический метод	5.0	Закрепление отсутствует
8033	-	-	474820.93	1354966.27	Картометрический метод	5.0	Закрепление отсутствует
8034	-	-	474791.73	1355009.92	Картометрический метод	5.0	Закрепление отсутствует
8035	-	-	474779.99	1355028.88	Картометрический метод	5.0	Закрепление отсутствует
8036	-	-	474768.25	1355043.33	Картометрический метод	5.0	Закрепление отсутствует
8037	-	-	474732.12	1355083.37	Картометрический метод	5.0	Закрепление отсутствует
8038	-	-	474708.54	1355100.13	Картометрический метод	5.0	Закрепление отсутствует
8039	-	-	474597.43	1355114.81	Картометрический метод	5.0	Закрепление отсутствует

2. Сведения о характерных точках границ объекта							
Обозначение характерных точек границ	Существующие координаты, м		Измененные (уточненные) координаты, м		Метод определения координат характерной точки	Средняя квадратическая погрешность положения характерной точки (Mt), м	Описание обозначения точки на местности (при наличии)
	X	Y	X	Y			
1	2	3	4	5	6	7	8
8040	-	-	474529.23	1355093.00	Картометрический метод	5.0	Закрепление отсутствует
8041	-	-	474483.47	1355027.38	Картометрический метод	5.0	Закрепление отсутствует
8042	-	-	474488.57	1355003.44	Картометрический метод	5.0	Закрепление отсутствует
8043	-	-	474499.70	1354968.00	Картометрический метод	5.0	Закрепление отсутствует
8044	-	-	474504.18	1354929.81	Картометрический метод	5.0	Закрепление отсутствует
8045	-	-	474514.38	1354878.17	Картометрический метод	5.0	Закрепление отсутствует
8046	-	-	474519.14	1354866.56	Картометрический метод	5.0	Закрепление отсутствует
8047	-	-	474515.25	1354851.73	Картометрический метод	5.0	Закрепление отсутствует
8048	-	-	474499.82	1354809.37	Картометрический метод	5.0	Закрепление отсутствует
8049	-	-	474489.94	1354795.36	Картометрический метод	5.0	Закрепление отсутствует
8050	-	-	474491.57	1354792.30	Картометрический метод	5.0	Закрепление отсутствует
8051	-	-	474482.07	1354780.84	Картометрический метод	5.0	Закрепление отсутствует
8052	-	-	474476.00	1354773.47	Картометрический метод	5.0	Закрепление отсутствует
8053	-	-	474472.51	1354769.24	Картометрический метод	5.0	Закрепление отсутствует
8054	-	-	474462.23	1354756.77	Картометрический метод	5.0	Закрепление отсутствует
8055	-	-	474433.58	1354775.42	Картометрический метод	5.0	Закрепление отсутствует
8056	-	-	474419.60	1354787.28	Картометрический метод	5.0	Закрепление отсутствует
8057	-	-	474400.84	1354799.88	Картометрический метод	5.0	Закрепление отсутствует
8058	-	-	474372.12	1354816.52	Картометрический метод	5.0	Закрепление отсутствует
8059	-	-	474337.27	1354836.70	Картометрический метод	5.0	Закрепление отсутствует
8060	-	-	474316.21	1354822.59	Картометрический метод	5.0	Закрепление отсутствует
8061	-	-	474215.77	1354744.81	Картометрический метод	5.0	Закрепление отсутствует
8062	-	-	474215.35	1354727.54	Картометрический метод	5.0	Закрепление отсутствует
8063	-	-	474214.53	1354693.97	Картометрический метод	5.0	Закрепление отсутствует
8064	-	-	474215.15	1354693.44	Картометрический метод	5.0	Закрепление отсутствует

2. Сведения о характерных точках границ объекта							
Обозначение характерных точек границ	Существующие координаты, м		Измененные (уточненные) координаты, м		Метод определения координат характерной точки	Средняя квадратическая погрешность положения характерной точки (Mt), м	Описание обозначения точки на местности (при наличии)
	X	Y	X	Y			
1	2	3	4	5	6	7	8
8065	-	-	474232.80	1354677.81	Картометрический метод	5.0	Закрепление отсутствует
8066	-	-	474235.86	1354675.10	Картометрический метод	5.0	Закрепление отсутствует
8067	-	-	474238.06	1354677.45	Картометрический метод	5.0	Закрепление отсутствует
8068	-	-	474272.73	1354675.12	Картометрический метод	5.0	Закрепление отсутствует
8069	-	-	474273.12	1354673.48	Картометрический метод	5.0	Закрепление отсутствует
8070	-	-	474276.70	1354674.85	Картометрический метод	5.0	Закрепление отсутствует
8071	-	-	474308.63	1354672.71	Картометрический метод	5.0	Закрепление отсутствует
8072	-	-	474332.78	1354683.26	Картометрический метод	5.0	Закрепление отсутствует
8073	-	-	474377.68	1354702.87	Картометрический метод	5.0	Закрепление отсутствует
8074	-	-	474399.39	1354671.25	Картометрический метод	5.0	Закрепление отсутствует
8075	-	-	474434.11	1354622.01	Картометрический метод	5.0	Закрепление отсутствует
8076	-	-	474441.34	1354611.77	Картометрический метод	5.0	Закрепление отсутствует
8077	-	-	474465.43	1354577.61	Картометрический метод	5.0	Закрепление отсутствует
8078	-	-	474477.69	1354556.61	Картометрический метод	5.0	Закрепление отсутствует
8079	-	-	474467.78	1354548.70	Картометрический метод	5.0	Закрепление отсутствует
8080	-	-	474445.24	1354530.71	Картометрический метод	5.0	Закрепление отсутствует
8081	-	-	474421.77	1354511.98	Картометрический метод	5.0	Закрепление отсутствует
8082	-	-	474406.95	1354500.15	Картометрический метод	5.0	Закрепление отсутствует
8083	-	-	474392.20	1354488.38	Картометрический метод	5.0	Закрепление отсутствует
8084	-	-	474376.76	1354476.06	Картометрический метод	5.0	Закрепление отсутствует
8085	-	-	474344.16	1354450.04	Картометрический метод	5.0	Закрепление отсутствует
8086	-	-	474350.88	1354441.61	Картометрический метод	5.0	Закрепление отсутствует
8087	-	-	474356.55	1354439.63	Картометрический метод	5.0	Закрепление отсутствует
8088	-	-	474362.21	1354437.64	Картометрический метод	5.0	Закрепление отсутствует
8089	-	-	474385.24	1354400.23	Картометрический метод	5.0	Закрепление отсутствует

2. Сведения о характерных точках границ объекта							
Обозначение характерных точек границ	Существующие координаты, м		Измененные (уточненные) координаты, м		Метод определения координат характерной точки	Средняя квадратическая погрешность положения характерной точки (Mt), м	Описание обозначения точки на местности (при наличии)
	X	Y	X	Y			
1	2	3	4	5	6	7	8
8090	-	-	474397.92	1354417.31	Картометрический метод	5.0	Закрепление отсутствует
8091	-	-	474406.81	1354423.20	Картометрический метод	5.0	Закрепление отсутствует
8092	-	-	474416.29	1354422.61	Картометрический метод	5.0	Закрепление отсутствует
8093	-	-	474412.16	1354426.73	Картометрический метод	5.0	Закрепление отсутствует
8094	-	-	474424.97	1354435.21	Картометрический метод	5.0	Закрепление отсутствует
8095	-	-	474435.31	1354444.28	Картометрический метод	5.0	Закрепление отсутствует
8096	-	-	474451.02	1354427.56	Картометрический метод	5.0	Закрепление отсутствует
8097	-	-	474490.46	1354464.55	Картометрический метод	5.0	Закрепление отсутствует
8098	-	-	474479.56	1354454.33	Картометрический метод	5.0	Закрепление отсутствует
8099	-	-	474464.95	1354440.63	Картометрический метод	5.0	Закрепление отсутствует
8100	-	-	474450.40	1354457.52	Картометрический метод	5.0	Закрепление отсутствует
8101	-	-	474465.08	1354470.39	Картометрический метод	5.0	Закрепление отсутствует
8102	-	-	474493.11	1354494.97	Картометрический метод	5.0	Закрепление отсутствует
8103	-	-	474509.78	1354509.59	Картометрический метод	5.0	Закрепление отсутствует
8104	-	-	474512.02	1354508.53	Картометрический метод	5.0	Закрепление отсутствует
8105	-	-	474528.09	1354500.92	Картометрический метод	5.0	Закрепление отсутствует
8106	-	-	474537.86	1354496.29	Картометрический метод	5.0	Закрепление отсутствует
8107	-	-	474540.40	1354493.04	Картометрический метод	5.0	Закрепление отсутствует
8108	-	-	474550.32	1354480.30	Картометрический метод	5.0	Закрепление отсутствует
8109	-	-	474556.87	1354471.89	Картометрический метод	5.0	Закрепление отсутствует
8110	-	-	474556.82	1354469.78	Картометрический метод	5.0	Закрепление отсутствует
8111	-	-	474556.21	1354441.44	Картометрический метод	5.0	Закрепление отсутствует
8112	-	-	474556.20	1354441.01	Картометрический метод	5.0	Закрепление отсутствует
8113	-	-	474541.94	1354407.00	Картометрический метод	5.0	Закрепление отсутствует
8114	-	-	474529.74	1354377.91	Картометрический метод	5.0	Закрепление отсутствует



2. Сведения о характерных точках границ объекта							
Обозначение характерных точек границ	Существующие координаты, м		Измененные (уточненные) координаты, м		Метод определения координат характерной точки	Средняя квадратическая погрешность положения характерной точки (M <sub>t</sub> ), м	Описание обозначения точки на местности (при наличии)
	X	Y	X	Y			
1	2	3	4	5	6	7	8
8115	-	-	474536.04	1354374.80	Картометрический метод	5.0	Закрепление отсутствует
8116	-	-	474543.48	1354371.11	Картометрический метод	5.0	Закрепление отсутствует
8117	-	-	474559.13	1354370.82	Картометрический метод	5.0	Закрепление отсутствует
8118	-	-	474572.83	1354374.27	Картометрический метод	5.0	Закрепление отсутствует
8119	-	-	474581.90	1354380.88	Картометрический метод	5.0	Закрепление отсутствует
8120	-	-	474584.07	1354380.05	Картометрический метод	5.0	Закрепление отсутствует
8121	-	-	474586.48	1354386.34	Картометрический метод	5.0	Закрепление отсутствует
8122	-	-	474591.74	1354400.04	Картометрический метод	5.0	Закрепление отсутствует
8123	-	-	474610.37	1354448.62	Картометрический метод	5.0	Закрепление отсутствует
8124	-	-	474619.03	1354471.18	Картометрический метод	5.0	Закрепление отсутствует
8125	-	-	474628.17	1354495.01	Картометрический метод	5.0	Закрепление отсутствует
8126	-	-	474644.73	1354496.97	Картометрический метод	5.0	Закрепление отсутствует
8127	-	-	474665.23	1354499.39	Картометрический метод	5.0	Закрепление отсутствует
8128	-	-	474691.68	1354502.51	Картометрический метод	5.0	Закрепление отсутствует
8129	-	-	474724.14	1354505.57	Картометрический метод	5.0	Закрепление отсутствует
8130	-	-	474731.22	1354496.06	Картометрический метод	5.0	Закрепление отсутствует
8131	-	-	474733.53	1354490.28	Картометрический метод	5.0	Закрепление отсутствует
8132	-	-	474736.71	1354462.50	Картометрический метод	5.0	Закрепление отсутствует
8133	-	-	474750.99	1354454.56	Картометрический метод	5.0	Закрепление отсутствует
8134	-	-	474760.15	1354447.19	Картометрический метод	5.0	Закрепление отсутствует
8135	-	-	474772.00	1354447.27	Картометрический метод	5.0	Закрепление отсутствует
8136	-	-	474772.39	1354416.27	Картометрический метод	5.0	Закрепление отсутствует
8137	-	-	474796.54	1354415.33	Картометрический метод	5.0	Закрепление отсутствует
8138	-	-	474793.05	1354395.92	Картометрический метод	5.0	Закрепление отсутствует
8139	-	-	474794.06	1354383.88	Картометрический метод	5.0	Закрепление отсутствует

2. Сведения о характерных точках границ объекта							
Обозначение характерных точек границ	Существующие координаты, м		Измененные (уточненные) координаты, м		Метод определения координат характерной точки	Средняя квадратическая погрешность положения характерной точки (Mt), м	Описание обозначения точки на местности (при наличии)
	X	Y	X	Y			
1	2	3	4	5	6	7	8
8140	-	-	474794.92	1354373.63	Картометрический метод	5.0	Закрепление отсутствует
8141	-	-	474761.23	1354234.04	Картометрический метод	5.0	Закрепление отсутствует
8142	-	-	474790.24	1354179.66	Картометрический метод	5.0	Закрепление отсутствует
8143	-	-	474801.10	1354159.31	Картометрический метод	5.0	Закрепление отсутствует
8144	-	-	474734.85	1354018.71	Картометрический метод	5.0	Закрепление отсутствует
8145	-	-	474726.85	1354023.26	Картометрический метод	5.0	Закрепление отсутствует
8146	-	-	474714.93	1354025.03	Картометрический метод	5.0	Закрепление отсутствует
8147	-	-	474708.42	1354027.22	Картометрический метод	5.0	Закрепление отсутствует
8148	-	-	474703.19	1354028.98	Картометрический метод	5.0	Закрепление отсутствует
8149	-	-	474702.13	1354029.34	Картометрический метод	5.0	Закрепление отсутствует
8150	-	-	474687.89	1354035.54	Картометрический метод	5.0	Закрепление отсутствует
8151	-	-	474674.81	1354042.87	Картометрический метод	5.0	Закрепление отсутствует
8152	-	-	474672.75	1354044.41	Картометрический метод	5.0	Закрепление отсутствует
8153	-	-	474668.19	1354047.82	Картометрический метод	5.0	Закрепление отсутствует
8154	-	-	474664.53	1354057.60	Картометрический метод	5.0	Закрепление отсутствует
8155	-	-	474664.78	1354063.61	Картометрический метод	5.0	Закрепление отсутствует
8156	-	-	474667.23	1354069.77	Картометрический метод	5.0	Закрепление отсутствует
8157	-	-	474672.73	1354083.60	Картометрический метод	5.0	Закрепление отсутствует
8158	-	-	474676.74	1354097.14	Картометрический метод	5.0	Закрепление отсутствует
8159	-	-	474673.03	1354106.47	Картометрический метод	5.0	Закрепление отсутствует
8160	-	-	474655.91	1354122.72	Картометрический метод	5.0	Закрепление отсутствует
8161	-	-	474650.53	1354127.02	Картометрический метод	5.0	Закрепление отсутствует
8162	-	-	474620.93	1354150.63	Картометрический метод	5.0	Закрепление отсутствует
8163	-	-	474620.90	1354150.66	Картометрический метод	5.0	Закрепление отсутствует
8164	-	-	474590.24	1354175.07	Картометрический метод	5.0	Закрепление отсутствует

2. Сведения о характерных точках границ объекта							
Обозначение характерных точек границ	Существующие координаты, м		Измененные (уточненные) координаты, м		Метод определения координат характерной точки	Средняя квадратическая погрешность положения характерной точки (M <sub>t</sub> ), м	Описание обозначения точки на местности (при наличии)
	X	Y	X	Y			
1	2	3	4	5	6	7	8
8165	-	-	474580.13	1354183.12	Картометрический метод	5.0	Закрепление отсутствует
8166	-	-	474556.75	1354201.64	Картометрический метод	5.0	Закрепление отсутствует
8167	-	-	474538.87	1354215.80	Картометрический метод	5.0	Закрепление отсутствует
8168	-	-	474535.48	1354219.68	Картометрический метод	5.0	Закрепление отсутствует
8169	-	-	474524.69	1354227.43	Картометрический метод	5.0	Закрепление отсутствует
8170	-	-	474520.49	1354230.19	Картометрический метод	5.0	Закрепление отсутствует
8171	-	-	474495.32	1354246.71	Картометрический метод	5.0	Закрепление отсутствует
8172	-	-	474498.42	1354251.16	Картометрический метод	5.0	Закрепление отсутствует
8173	-	-	474515.76	1354276.04	Картометрический метод	5.0	Закрепление отсутствует
8174	-	-	474518.62	1354280.14	Картометрический метод	5.0	Закрепление отсутствует
8175	-	-	474515.05	1354290.75	Картометрический метод	5.0	Закрепление отсутствует
8176	-	-	474513.82	1354294.40	Картометрический метод	5.0	Закрепление отсутствует
8177	-	-	474505.37	1354282.18	Картометрический метод	5.0	Закрепление отсутствует
8178	-	-	474484.18	1354251.82	Картометрический метод	5.0	Закрепление отсутствует
8179	-	-	474461.26	1354267.80	Картометрический метод	5.0	Закрепление отсутствует
8180	-	-	474450.65	1354275.20	Картометрический метод	5.0	Закрепление отсутствует
8181	-	-	474438.29	1354283.81	Картометрический метод	5.0	Закрепление отсутствует
8182	-	-	474459.45	1354314.16	Картометрический метод	5.0	Закрепление отсутствует
8183	-	-	474464.78	1354321.82	Картометрический метод	5.0	Закрепление отсутствует
8184	-	-	474462.32	1354323.54	Картометрический метод	5.0	Закрепление отсутствует
8185	-	-	474491.89	1354365.96	Картометрический метод	5.0	Закрепление отсутствует
8186	-	-	474489.50	1354367.76	Картометрический метод	5.0	Закрепление отсутствует
8187	-	-	474459.85	1354325.24	Картометрический метод	5.0	Закрепление отсутствует
8188	-	-	474432.61	1354344.19	Картометрический метод	5.0	Закрепление отсутствует
8189	-	-	474410.09	1354359.86	Картометрический метод	5.0	Закрепление отсутствует

2. Сведения о характерных точках границ объекта							
Обозначение характерных точек границ	Существующие координаты, м		Измененные (уточненные) координаты, м		Метод определения координат характерной точки	Средняя квадратическая погрешность положения характерной точки (M <sub>t</sub> ), м	Описание обозначения точки на местности (при наличии)
	X	Y	X	Y			
1	2	3	4	5	6	7	8
8190	-	-	474410.08	1354359.87	Картометрический метод	5.0	Закрепление отсутствует
8191	-	-	474414.04	1354353.45	Картометрический метод	5.0	Закрепление отсутствует
8192	-	-	474414.04	1354353.44	Картометрический метод	5.0	Закрепление отсутствует
8193	-	-	474412.27	1354350.43	Картометрический метод	5.0	Закрепление отсутствует
8194	-	-	474410.51	1354347.45	Картометрический метод	5.0	Закрепление отсутствует
8195	-	-	474410.51	1354347.45	Картометрический метод	5.0	Закрепление отсутствует
8196	-	-	474408.11	1354343.38	Картометрический метод	5.0	Закрепление отсутствует
8197	-	-	474405.27	1354338.55	Картометрический метод	5.0	Закрепление отсутствует
8198	-	-	474403.35	1354335.29	Картометрический метод	5.0	Закрепление отсутствует
8199	-	-	474396.84	1354324.24	Картометрический метод	5.0	Закрепление отсутствует
8200	-	-	474396.70	1354324.00	Картометрический метод	5.0	Закрепление отсутствует
8201	-	-	474395.41	1354321.41	Картометрический метод	5.0	Закрепление отсутствует
8202	-	-	474381.87	1354294.28	Картометрический метод	5.0	Закрепление отсутствует
8203	-	-	474368.33	1354267.15	Картометрический метод	5.0	Закрепление отсутствует
8204	-	-	474361.56	1354253.59	Картометрический метод	5.0	Закрепление отсутствует
8205	-	-	474361.17	1354252.61	Картометрический метод	5.0	Закрепление отсутствует
8206	-	-	474351.57	1354228.56	Картометрический метод	5.0	Закрепление отсутствует
8207	-	-	474343.91	1354209.35	Картометрический метод	5.0	Закрепление отсутствует
8208	-	-	474340.24	1354200.16	Картометрический метод	5.0	Закрепление отсутствует
8209	-	-	474335.93	1354189.35	Картометрический метод	5.0	Закрепление отсутствует
8210	-	-	474424.41	1354121.92	Картометрический метод	5.0	Закрепление отсутствует
8211	-	-	474429.43	1354136.80	Картометрический метод	5.0	Закрепление отсутствует
8212	-	-	474431.27	1354142.25	Картометрический метод	5.0	Закрепление отсутствует
8213	-	-	474438.46	1354157.26	Картометрический метод	5.0	Закрепление отсутствует
8214	-	-	474443.46	1354162.15	Картометрический метод	5.0	Закрепление отсутствует

2. Сведения о характерных точках границ объекта							
Обозначение характерных точек границ	Существующие координаты, м		Измененные (уточненные) координаты, м		Метод определения координат характерной точки	Средняя квадратическая погрешность положения характерной точки (Mt), м	Описание обозначения точки на местности (при наличии)
	X	Y	X	Y			
1	2	3	4	5	6	7	8
8215	-	-	474451.13	1354160.24	Картометрический метод	5.0	Закрепление отсутствует
8216	-	-	474461.12	1354153.02	Картометрический метод	5.0	Закрепление отсутствует
8217	-	-	474463.74	1354146.07	Картометрический метод	5.0	Закрепление отсутствует
8218	-	-	474444.00	1354109.15	Картометрический метод	5.0	Закрепление отсутствует
8219	-	-	474447.31	1354106.93	Картометрический метод	5.0	Закрепление отсутствует
8220	-	-	474447.36	1354106.90	Картометрический метод	5.0	Закрепление отсутствует
8221	-	-	474482.66	1354083.23	Картометрический метод	5.0	Закрепление отсутствует
8222	-	-	474482.71	1354083.19	Картометрический метод	5.0	Закрепление отсутствует
8223	-	-	474510.91	1354064.28	Картометрический метод	5.0	Закрепление отсутствует
8224	-	-	474517.31	1354066.81	Картометрический метод	5.0	Закрепление отсутствует
8225	-	-	474522.83	1354078.39	Картометрический метод	5.0	Закрепление отсутствует
8226	-	-	474529.22	1354084.21	Картометрический метод	5.0	Закрепление отсутствует
8227	-	-	474531.45	1354086.24	Картометрический метод	5.0	Закрепление отсутствует
8228	-	-	474531.46	1354086.24	Картометрический метод	5.0	Закрепление отсутствует
8229	-	-	474556.42	1354070.10	Картометрический метод	5.0	Закрепление отсутствует
8230	-	-	474555.02	1354067.40	Картометрический метод	5.0	Закрепление отсутствует
8231	-	-	474537.49	1354033.62	Картометрический метод	5.0	Закрепление отсутствует
8232	-	-	474537.48	1354033.61	Картометрический метод	5.0	Закрепление отсутствует
8233	-	-	474552.61	1354022.90	Картометрический метод	5.0	Закрепление отсутствует
8234	-	-	474551.53	1354019.06	Картометрический метод	5.0	Закрепление отсутствует
8235	-	-	474548.76	1354009.21	Картометрический метод	5.0	Закрепление отсутствует
8236	-	-	474548.76	1354009.20	Картометрический метод	5.0	Закрепление отсутствует
8237	-	-	474556.27	1354004.87	Картометрический метод	5.0	Закрепление отсутствует
8238	-	-	474556.33	1354004.84	Картометрический метод	5.0	Закрепление отсутствует
8239	-	-	474580.75	1353990.74	Картометрический метод	5.0	Закрепление отсутствует

2. Сведения о характерных точках границ объекта							
Обозначение характерных точек границ	Существующие координаты, м		Измененные (уточненные) координаты, м		Метод определения координат характерной точки	Средняя квадратическая погрешность положения характерной точки (Mt), м	Описание обозначения точки на местности (при наличии)
	X	Y	X	Y			
1	2	3	4	5	6	7	8
8240	-	-	474580.75	1353990.75	Картометрический метод	5.0	Закрепление отсутствует
8241	-	-	474588.45	1354000.73	Картометрический метод	5.0	Закрепление отсутствует
8242	-	-	474593.11	1354001.76	Картометрический метод	5.0	Закрепление отсутствует
8243	-	-	474599.47	1353988.72	Картометрический метод	5.0	Закрепление отсутствует
8244	-	-	474616.88	1353976.81	Картометрический метод	5.0	Закрепление отсутствует
8245	-	-	474616.88	1353976.81	Картометрический метод	5.0	Закрепление отсутствует
8246	-	-	474616.89	1353976.82	Картометрический метод	5.0	Закрепление отсутствует
8247	-	-	474632.70	1353965.99	Картометрический метод	5.0	Закрепление отсутствует
8248	-	-	474643.46	1353956.58	Картометрический метод	5.0	Закрепление отсутствует
8249	-	-	474666.46	1353936.45	Картометрический метод	5.0	Закрепление отсутствует
8250	-	-	474675.75	1353932.47	Картометрический метод	5.0	Закрепление отсутствует
8251	-	-	474718.77	1353914.02	Картометрический метод	5.0	Закрепление отсутствует
8252	-	-	474756.77	1353897.73	Картометрический метод	5.0	Закрепление отсутствует
8253	-	-	474774.15	1353910.26	Картометрический метод	5.0	Закрепление отсутствует
8254	-	-	474791.53	1353922.80	Картометрический метод	5.0	Закрепление отсутствует
8255	-	-	474775.03	1353942.52	Картометрический метод	5.0	Закрепление отсутствует
8256	-	-	474812.38	1353971.52	Картометрический метод	5.0	Закрепление отсутствует
8257	-	-	474824.71	1353981.11	Картометрический метод	5.0	Закрепление отсутствует
8258	-	-	474827.66	1353980.74	Картометрический метод	5.0	Закрепление отсутствует
8259	-	-	474847.95	1353954.59	Картометрический метод	5.0	Закрепление отсутствует
8260	-	-	474846.75	1353953.65	Картометрический метод	5.0	Закрепление отсутствует
8261	-	-	474854.11	1353944.17	Картометрический метод	5.0	Закрепление отсутствует
8262	-	-	474858.85	1353947.85	Картометрический метод	5.0	Закрепление отсутствует
8263	-	-	474863.59	1353951.53	Картометрический метод	5.0	Закрепление отсутствует
8264	-	-	474900.78	1353979.87	Картометрический метод	5.0	Закрепление отсутствует

2. Сведения о характерных точках границ объекта							
Обозначение характерных точек границ	Существующие координаты, м		Измененные (уточненные) координаты, м		Метод определения координат характерной точки	Средняя квадратическая погрешность положения характерной точки (Mt), м	Описание обозначения точки на местности (при наличии)
	X	Y	X	Y			
1	2	3	4	5	6	7	8
8265	-	-	474905.86	1353974.80	Картометрический метод	5.0	Закрепление отсутствует
8266	-	-	474910.01	1353970.67	Картометрический метод	5.0	Закрепление отсутствует
8267	-	-	474916.35	1353964.35	Картометрический метод	5.0	Закрепление отсутствует
8268	-	-	474918.50	1353962.21	Картометрический метод	5.0	Закрепление отсутствует
8269	-	-	474925.29	1353955.45	Картометрический метод	5.0	Закрепление отсутствует
8270	-	-	474940.57	1353940.22	Картометрический метод	5.0	Закрепление отсутствует
8271	-	-	474950.28	1353934.87	Картометрический метод	5.0	Закрепление отсутствует
8272	-	-	474998.35	1353908.36	Картометрический метод	5.0	Закрепление отсутствует
8273	-	-	474991.66	1353896.77	Картометрический метод	5.0	Закрепление отсутствует
8274	-	-	474978.28	1353873.59	Картометрический метод	5.0	Закрепление отсутствует
8275	-	-	474970.20	1353859.61	Картометрический метод	5.0	Закрепление отсутствует
8276	-	-	474965.13	1353862.82	Картометрический метод	5.0	Закрепление отсутствует
8277	-	-	474975.26	1353856.39	Картометрический метод	5.0	Закрепление отсутствует
8278	-	-	474968.84	1353846.26	Картометрический метод	5.0	Закрепление отсутствует
8279	-	-	474967.57	1353847.06	Картометрический метод	5.0	Закрепление отсутствует
8280	-	-	474957.03	1353830.46	Картометрический метод	5.0	Закрепление отсутствует
8281	-	-	474949.02	1353820.15	Картометрический метод	5.0	Закрепление отсутствует
8282	-	-	474935.74	1353805.94	Картометрический метод	5.0	Закрепление отсутствует
8283	-	-	474936.80	1353804.82	Картометрический метод	5.0	Закрепление отсутствует
8284	-	-	474949.38	1353778.13	Картометрический метод	5.0	Закрепление отсутствует
8285	-	-	474928.22	1353769.67	Картометрический метод	5.0	Закрепление отсутствует
8286	-	-	474910.63	1353783.70	Картометрический метод	5.0	Закрепление отсутствует
8287	-	-	474909.38	1353782.19	Картометрический метод	5.0	Закрепление отсутствует
8288	-	-	474898.90	1353769.52	Картометрический метод	5.0	Закрепление отсутствует
7759	-	-	474888.42	1353756.85	Картометрический метод	5.0	Закрепление отсутствует

2. Сведения о характерных точках границ объекта							
Обозначение характерных точек границ	Существующие координаты, м		Измененные (уточненные) координаты, м		Метод определения координат характерной точки	Средняя квадратическая погрешность положения характерной точки (Mt), м	Описание обозначения точки на местности (при наличии)
	X	Y	X	Y			
1	2	3	4	5	6	7	8
8289	-	-	491543.74	1363678.61	Картометрический метод	5.0	Закрепление отсутствует
8290	-	-	491540.56	1363704.01	Картометрический метод	5.0	Закрепление отсутствует
8291	-	-	491540.56	1363721.47	Картометрический метод	5.0	Закрепление отсутствует
8292	-	-	491521.51	1363727.82	Картометрический метод	5.0	Закрепление отсутствует
8293	-	-	491485.00	1363727.82	Картометрический метод	5.0	Закрепление отсутствует
8294	-	-	491461.19	1363708.77	Картометрический метод	5.0	Закрепление отсутствует
8295	-	-	491462.78	1363677.02	Картометрический метод	5.0	Закрепление отсутствует
8296	-	-	491451.66	1363624.63	Картометрический метод	5.0	Закрепление отсутствует
8297	-	-	491446.97	1363598.93	Картометрический метод	5.0	Закрепление отсутствует
8298	-	-	491467.12	1363602.60	Картометрический метод	5.0	Закрепление отсутствует
8299	-	-	491552.05	1363678.20	Картометрический метод	5.0	Закрепление отсутствует
8289	-	-	491543.74	1363678.61	Картометрический метод	5.0	Закрепление отсутствует
8300	-	-	492383.99	1363581.55	Картометрический метод	5.0	Закрепление отсутствует
8301	-	-	492333.05	1363675.09	Картометрический метод	5.0	Закрепление отсутствует
8302	-	-	492471.54	1363762.21	Картометрический метод	5.0	Закрепление отсутствует
8303	-	-	492449.71	1363786.38	Картометрический метод	5.0	Закрепление отсутствует
8304	-	-	492421.93	1363769.18	Картометрический метод	5.0	Закрепление отсутствует
8305	-	-	492382.24	1363728.17	Картометрический метод	5.0	Закрепление отсутствует
8306	-	-	492314.80	1363706.52	Картометрический метод	5.0	Закрепление отсутствует
8307	-	-	492301.54	1363717.59	Картометрический метод	5.0	Закрепление отсутствует
8308	-	-	492303.29	1363721.80	Картометрический метод	5.0	Закрепление отсутствует
8309	-	-	492289.41	1363740.23	Картометрический метод	5.0	Закрепление отсутствует
8310	-	-	492380.29	1363804.74	Картометрический метод	5.0	Закрепление отсутствует
8311	-	-	492217.10	1364094.86	Картометрический метод	5.0	Закрепление отсутствует
8312	-	-	492058.46	1364161.41	Картометрический метод	5.0	Закрепление отсутствует



2. Сведения о характерных точках границ объекта							
Обозначение характерных точек границ	Существующие координаты, м		Измененные (уточненные) координаты, м		Метод определения координат характерной точки	Средняя квадратическая погрешность положения характерной точки (Mt), м	Описание обозначения точки на местности (при наличии)
	X	Y	X	Y			
1	2	3	4	5	6	7	8
8313	-	-	491896.96	1364083.79	Картометрический метод	5.0	Закрепление отсутствует
8314	-	-	491921.53	1364024.19	Картометрический метод	5.0	Закрепление отсутствует
8315	-	-	491902.31	1364036.28	Картометрический метод	5.0	Закрепление отсутствует
8316	-	-	491902.02	1364035.09	Картометрический метод	5.0	Закрепление отсутствует
8317	-	-	491886.14	1364033.77	Картометрический метод	5.0	Закрепление отсутствует
8318	-	-	491875.10	1364053.40	Картометрический метод	5.0	Закрепление отсутствует
8319	-	-	491834.44	1364078.98	Картометрический метод	5.0	Закрепление отсутствует
8320	-	-	491824.35	1363891.85	Картометрический метод	5.0	Закрепление отсутствует
8321	-	-	491768.54	1363844.63	Картометрический метод	5.0	Закрепление отсутствует
8322	-	-	491494.18	1364171.41	Картометрический метод	5.0	Закрепление отсутствует
8323	-	-	491353.58	1364166.81	Картометрический метод	5.0	Закрепление отсутствует
8324	-	-	491424.58	1364004.89	Картометрический метод	5.0	Закрепление отсутствует
8325	-	-	491500.88	1364019.92	Картометрический метод	5.0	Закрепление отсутствует
8326	-	-	491512.31	1363997.57	Картометрический метод	5.0	Закрепление отсутствует
8327	-	-	491518.30	1363906.63	Картометрический метод	5.0	Закрепление отсутствует
8328	-	-	491406.65	1363875.06	Картометрический метод	5.0	Закрепление отсутствует
8329	-	-	491400.86	1363850.06	Картометрический метод	5.0	Закрепление отсутствует
8330	-	-	491405.63	1363800.84	Картометрический метод	5.0	Закрепление отсутствует
8331	-	-	491437.38	1363773.86	Картометрический метод	5.0	Закрепление отсутствует
8332	-	-	491521.51	1363770.68	Картометрический метод	5.0	Закрепление отсутствует
8333	-	-	491619.94	1363784.97	Картометрический метод	5.0	Закрепление отсутствует
8334	-	-	491677.09	1363783.38	Картометрический метод	5.0	Закрепление отсутствует
8335	-	-	491702.36	1363738.79	Картометрический метод	5.0	Закрепление отсутствует
8336	-	-	491777.35	1363745.73	Картометрический метод	5.0	Закрепление отсутствует
8337	-	-	491659.32	1363636.50	Картометрический метод	5.0	Закрепление отсутствует

2. Сведения о характерных точках границ объекта							
Обозначение характерных точек границ	Существующие координаты, м		Измененные (уточненные) координаты, м		Метод определения координат характерной точки	Средняя квадратическая погрешность положения характерной точки (Mt), м	Описание обозначения точки на местности (при наличии)
	X	Y	X	Y			
1	2	3	4	5	6	7	8
8338	-	-	491587.01	1363604.90	Картометрический метод	5.0	Закрепление отсутствует
8339	-	-	491495.24	1363565.51	Картометрический метод	5.0	Закрепление отсутствует
8340	-	-	491466.75	1363523.40	Картометрический метод	5.0	Закрепление отсутствует
8341	-	-	491436.43	1363478.58	Картометрический метод	5.0	Закрепление отсутствует
8342	-	-	491438.60	1363470.97	Картометрический метод	5.0	Закрепление отсутствует
8343	-	-	491447.25	1363440.72	Картометрический метод	5.0	Закрепление отсутствует
8344	-	-	491472.37	1363422.72	Картометрический метод	5.0	Закрепление отсутствует
8345	-	-	491470.78	1363411.61	Картометрический метод	5.0	Закрепление отсутствует
8346	-	-	491458.16	1363402.56	Картометрический метод	5.0	Закрепление отсутствует
8347	-	-	491473.93	1363347.36	Картометрический метод	5.0	Закрепление отсутствует
8348	-	-	491605.36	1363390.53	Картометрический метод	5.0	Закрепление отсутствует
8349	-	-	491671.48	1363358.64	Картометрический метод	5.0	Закрепление отсутствует
8350	-	-	491539.54	1363278.91	Картометрический метод	5.0	Закрепление отсутствует
8351	-	-	491656.42	1363154.24	Картометрический метод	5.0	Закрепление отсутствует
8352	-	-	491709.46	1363203.58	Картометрический метод	5.0	Закрепление отсутствует
8353	-	-	491717.00	1363154.69	Картометрический метод	5.0	Закрепление отсутствует
8354	-	-	491722.70	1363154.15	Картометрический метод	5.0	Закрепление отсутствует
8355	-	-	491734.47	1363153.04	Картометрический метод	5.0	Закрепление отсутствует
8356	-	-	491986.74	1363129.28	Картометрический метод	5.0	Закрепление отсутствует
8357	-	-	492053.84	1363069.72	Картометрический метод	5.0	Закрепление отсутствует
8358	-	-	492161.84	1363104.43	Картометрический метод	5.0	Закрепление отсутствует
8359	-	-	492241.95	1363098.98	Картометрический метод	5.0	Закрепление отсутствует
8360	-	-	492269.79	1363111.69	Картометрический метод	5.0	Закрепление отсутствует
8361	-	-	492305.51	1363111.69	Картометрический метод	5.0	Закрепление отсутствует
8362	-	-	492337.26	1363102.43	Картометрический метод	5.0	Закрепление отсутствует

2. Сведения о характерных точках границ объекта							
Обозначение характерных точек границ	Существующие координаты, м		Измененные (уточненные) координаты, м		Метод определения координат характерной точки	Средняя квадратическая погрешность положения характерной точки (Mt), м	Описание обозначения точки на местности (при наличии)
	X	Y	X	Y			
1	2	3	4	5	6	7	8
8363	-	-	492375.62	1363105.08	Картометрический метод	5.0	Закрепление отсутствует
8364	-	-	492388.85	1363116.98	Картометрический метод	5.0	Закрепление отсутствует
8365	-	-	492389.96	1363132.48	Картометрический метод	5.0	Закрепление отсутствует
8366	-	-	492298.45	1363310.73	Картометрический метод	5.0	Закрепление отсутствует
8367	-	-	492375.67	1363337.28	Картометрический метод	5.0	Закрепление отсутствует
8368	-	-	492413.48	1363350.28	Картометрический метод	5.0	Закрепление отсутствует
8369	-	-	492404.86	1363374.10	Картометрический метод	5.0	Закрепление отсутствует
8370	-	-	492404.85	1363374.11	Картометрический метод	5.0	Закрепление отсутствует
8371	-	-	492355.78	1363419.93	Картометрический метод	5.0	Закрепление отсутствует
8372	-	-	492345.20	1363450.36	Картометрический метод	5.0	Закрепление отсутствует
8373	-	-	492354.86	1363477.03	Картометрический метод	5.0	Закрепление отсутствует
8374	-	-	492364.86	1363484.57	Картометрический метод	5.0	Закрепление отсутствует
8375	-	-	492358.40	1363502.40	Картометрический метод	5.0	Закрепление отсутствует
8376	-	-	492479.14	1363523.94	Картометрический метод	5.0	Закрепление отсутствует
8377	-	-	492531.20	1363567.39	Картометрический метод	5.0	Закрепление отсутствует
8378	-	-	492567.62	1363618.73	Картометрический метод	5.0	Закрепление отсутствует
8379	-	-	492574.06	1363648.80	Картометрический метод	5.0	Закрепление отсутствует
8380	-	-	492544.96	1363679.23	Картометрический метод	5.0	Закрепление отсутствует
8381	-	-	492519.82	1363687.16	Картометрический метод	5.0	Закрепление отсутствует
8382	-	-	492492.04	1363669.97	Картометрический метод	5.0	Закрепление отсутствует
8383	-	-	492444.41	1363615.73	Картометрический метод	5.0	Закрепление отсутствует
8384	-	-	492416.63	1363589.27	Картометрический метод	5.0	Закрепление отсутствует
8385	-	-	492398.11	1363586.62	Картометрический метод	5.0	Закрепление отсутствует
8386	-	-	492391.81	1363588.95	Картометрический метод	5.0	Закрепление отсутствует
8300	-	-	492383.99	1363581.55	Картометрический метод	5.0	Закрепление отсутствует

2. Сведения о характерных точках границ объекта							
Обозначение характерных точек границ	Существующие координаты, м		Измененные (уточненные) координаты, м		Метод определения координат характерной точки	Средняя квадратическая погрешность положения характерной точки (Mt), м	Описание обозначения точки на местности (при наличии)
	X	Y	X	Y			
1	2	3	4	5	6	7	8
8387	-	-	478277.97	1355301.14	Картометрический метод	5.0	Закрепление отсутствует
8388	-	-	478251.77	1355313.04	Картометрический метод	5.0	Закрепление отсутствует
8389	-	-	478210.56	1355307.53	Картометрический метод	5.0	Закрепление отсутствует
8390	-	-	478192.24	1355325.74	Картометрический метод	5.0	Закрепление отсутствует
8391	-	-	478186.29	1355342.28	Картометрический метод	5.0	Закрепление отсутствует
8392	-	-	478185.10	1355345.59	Картометрический метод	5.0	Закрепление отсутствует
8393	-	-	478197.80	1355360.67	Картометрический метод	5.0	Закрепление отсутствует
8394	-	-	478222.40	1355365.43	Картометрический метод	5.0	Закрепление отсутствует
8395	-	-	478247.80	1355365.43	Картометрический метод	5.0	Закрепление отсутствует
8396	-	-	478265.27	1355379.72	Картометрический метод	5.0	Закрепление отсутствует
8397	-	-	478265.76	1355381.14	Картометрический метод	5.0	Закрепление отсутствует
8398	-	-	478274.00	1355405.12	Картометрический метод	5.0	Закрепление отсутствует
8399	-	-	478265.12	1355437.88	Картометрический метод	5.0	Закрепление отсутствует
8400	-	-	478222.81	1355429.68	Картометрический метод	5.0	Закрепление отсутствует
8401	-	-	478189.36	1355423.20	Картометрический метод	5.0	Закрепление отсутствует
8402	-	-	478186.74	1355437.21	Картометрический метод	5.0	Закрепление отсутствует
8403	-	-	478173.98	1355439.25	Картометрический метод	5.0	Закрепление отсутствует
8404	-	-	478169.22	1355456.71	Картометрический метод	5.0	Закрепление отсутствует
8405	-	-	478170.21	1355459.87	Картометрический метод	5.0	Закрепление отсутствует
8406	-	-	478175.80	1355477.77	Картометрический метод	5.0	Закрепление отсутствует
8407	-	-	478120.71	1355468.51	Картометрический метод	5.0	Закрепление отсутствует
8408	-	-	478101.66	1355309.76	Картометрический метод	5.0	Закрепление отсутствует
8409	-	-	478056.15	1355260.02	Картометрический метод	5.0	Закрепление отсутствует
8410	-	-	478030.75	1355194.40	Картометрический метод	5.0	Закрепление отсутствует
8411	-	-	478090.02	1354958.40	Картометрический метод	5.0	Закрепление отсутствует

2. Сведения о характерных точках границ объекта							
Обозначение характерных точек границ	Существующие координаты, м		Измененные (уточненные) координаты, м		Метод определения координат характерной точки	Средняя квадратическая погрешность положения характерной точки (Mt), м	Описание обозначения точки на местности (при наличии)
	X	Y	X	Y			
1	2	3	4	5	6	7	8
8412	-	-	478132.25	1354953.34	Картометрический метод	5.0	Закрепление отсутствует
8413	-	-	478156.24	1354972.45	Картометрический метод	5.0	Закрепление отсутствует
8414	-	-	478203.68	1355010.23	Картометрический метод	5.0	Закрепление отсутствует
8415	-	-	478255.28	1355034.04	Картометрический метод	5.0	Закрепление отсутствует
8416	-	-	478293.05	1355090.00	Картометрический метод	5.0	Закрепление отсутствует
8417	-	-	478291.37	1355107.15	Картометрический метод	5.0	Закрепление отсутствует
8418	-	-	478289.87	1355122.54	Картометрический метод	5.0	Закрепление отсутствует
8419	-	-	478273.62	1355141.64	Картометрический метод	5.0	Закрепление отсутствует
8420	-	-	478265.84	1355150.78	Картометрический метод	5.0	Закрепление отсутствует
8421	-	-	478258.12	1355159.85	Картометрический метод	5.0	Закрепление отсутствует
8422	-	-	478257.65	1355185.18	Картометрический метод	5.0	Закрепление отсутствует
8423	-	-	478266.01	1355191.07	Картометрический метод	5.0	Закрепление отсутствует
8424	-	-	478255.27	1355216.34	Картометрический метод	5.0	Закрепление отсутствует
8425	-	-	478264.63	1355220.15	Картометрический метод	5.0	Закрепление отсутствует
8426	-	-	478274.00	1355223.97	Картометрический метод	5.0	Закрепление отсутствует
8427	-	-	478293.47	1355231.90	Картометрический метод	5.0	Закрепление отсутствует
8428	-	-	478316.41	1355241.25	Картометрический метод	5.0	Закрепление отсутствует
8429	-	-	478338.33	1355221.76	Картометрический метод	5.0	Закрепление отсутствует
8430	-	-	478351.49	1355221.76	Картометрический метод	5.0	Закрепление отсутствует
8431	-	-	478362.90	1355221.76	Картометрический метод	5.0	Закрепление отсутствует
8432	-	-	478379.84	1355210.77	Картометрический метод	5.0	Закрепление отсутствует
8433	-	-	478392.27	1355202.71	Картометрический метод	5.0	Закрепление отсутствует
8434	-	-	478408.88	1355193.22	Картометрический метод	5.0	Закрепление отсутствует
8435	-	-	478433.67	1355179.05	Картометрический метод	5.0	Закрепление отсутствует
8436	-	-	478447.83	1355170.96	Картометрический метод	5.0	Закрепление отсутствует

2. Сведения о характерных точках границ объекта							
Обозначение характерных точек границ	Существующие координаты, м		Измененные (уточненные) координаты, м		Метод определения координат характерной точки	Средняя квадратическая погрешность положения характерной точки (Mt), м	Описание обозначения точки на местности (при наличии)
	X	Y	X	Y			
1	2	3	4	5	6	7	8
8437	-	-	478461.53	1355165.42	Картометрический метод	5.0	Закрепление отсутствует
8438	-	-	478467.44	1355172.66	Картометрический метод	5.0	Закрепление отсутствует
8439	-	-	478478.15	1355185.77	Картометрический метод	5.0	Закрепление отсутствует
8440	-	-	478487.03	1355212.90	Картометрический метод	5.0	Закрепление отсутствует
8441	-	-	478487.03	1355212.90	Картометрический метод	5.0	Закрепление отсутствует
8442	-	-	478497.02	1355248.32	Картометрический метод	5.0	Закрепление отсутствует
8443	-	-	478501.84	1355276.26	Картометрический метод	5.0	Закрепление отсутствует
8444	-	-	478506.20	1355301.54	Картометрический метод	5.0	Закрепление отсутствует
8445	-	-	478510.56	1355326.82	Картометрический метод	5.0	Закрепление отсутствует
8446	-	-	478510.58	1355326.95	Картометрический метод	5.0	Закрепление отсутствует
8447	-	-	478512.82	1355339.89	Картометрический метод	5.0	Закрепление отсутствует
8448	-	-	478512.82	1355339.89	Картометрический метод	5.0	Закрепление отсутствует
8449	-	-	478494.38	1355342.03	Картометрический метод	5.0	Закрепление отсутствует
8450	-	-	478494.30	1355342.04	Картометрический метод	5.0	Закрепление отсутствует
8451	-	-	478466.76	1355345.24	Картометрический метод	5.0	Закрепление отсутствует
8452	-	-	478456.05	1355339.61	Картометрический метод	5.0	Закрепление отсутствует
8453	-	-	478441.43	1355331.93	Картометрический метод	5.0	Закрепление отсутствует
8454	-	-	478435.56	1355312.87	Картометрический метод	5.0	Закрепление отсутствует
8455	-	-	478421.99	1355319.48	Картометрический метод	5.0	Закрепление отсутствует
8456	-	-	478392.86	1355297.09	Картометрический метод	5.0	Закрепление отсутствует
8457	-	-	478354.42	1355267.53	Картометрический метод	5.0	Закрепление отсутствует
8458	-	-	478339.08	1355263.04	Картометрический метод	5.0	Закрепление отсутствует
8459	-	-	478314.24	1355278.52	Картометрический метод	5.0	Закрепление отсутствует
8460	-	-	478286.79	1355295.63	Картометрический метод	5.0	Закрепление отсутствует
8387	-	-	478277.97	1355301.14	Картометрический метод	5.0	Закрепление отсутствует

## 2. Сведения о характерных точках границ объекта

Обозначение характерных точек границ	Существующие координаты, м		Измененные (уточненные) координаты, м		Метод определения координат характерной точки	Средняя квадратическая погрешность положения характерной точки (Mt), м	Описание обозначения точки на местности (при наличии)
	X	Y	X	Y			
1	2	3	4	5	6	7	8
8461	-	-	471270.84	1357910.58	Картометрический метод	5.0	Закрепление отсутствует
8462	-	-	471307.69	1357932.29	Картометрический метод	5.0	Закрепление отсутствует
8463	-	-	471384.20	1357995.25	Картометрический метод	5.0	Закрепление отсутствует
8464	-	-	471411.43	1358017.66	Картометрический метод	5.0	Закрепление отсутствует
8465	-	-	471429.05	1357998.14	Картометрический метод	5.0	Закрепление отсутствует
8466	-	-	471403.41	1357975.31	Картометрический метод	5.0	Закрепление отсутствует
8467	-	-	471387.51	1357973.56	Картометрический метод	5.0	Закрепление отсутствует
8468	-	-	471293.15	1357902.36	Картометрический метод	5.0	Закрепление отсутствует
8469	-	-	471288.98	1357884.41	Картометрический метод	5.0	Закрепление отсутствует
8470	-	-	471321.59	1357837.84	Картометрический метод	5.0	Закрепление отсутствует
8471	-	-	471362.16	1357779.91	Картометрический метод	5.0	Закрепление отсутствует
8472	-	-	471383.29	1357753.23	Картометрический метод	5.0	Закрепление отсутствует
8473	-	-	471394.55	1357739.02	Картометрический метод	5.0	Закрепление отсутствует
8474	-	-	471397.23	1357730.74	Картометрический метод	5.0	Закрепление отсутствует
8475	-	-	471407.26	1357699.80	Картометрический метод	5.0	Закрепление отсутствует
8476	-	-	471415.82	1357673.39	Картометрический метод	5.0	Закрепление отсутствует
8477	-	-	471449.44	1357650.40	Картометрический метод	5.0	Закрепление отсутствует
8478	-	-	471464.63	1357620.11	Картометрический метод	5.0	Закрепление отсутствует
8479	-	-	471479.83	1357589.82	Картометрический метод	5.0	Закрепление отсутствует
8480	-	-	471487.70	1357553.65	Картометрический метод	5.0	Закрепление отсутствует
8481	-	-	471490.36	1357541.40	Картометрический метод	5.0	Закрепление отсутствует
8482	-	-	471491.04	1357538.27	Картометрический метод	5.0	Закрепление отсутствует
8483	-	-	471519.06	1357495.18	Картометрический метод	5.0	Закрепление отсутствует
8484	-	-	471523.14	1357488.91	Картометрический метод	5.0	Закрепление отсутствует
8485	-	-	471538.91	1357464.65	Картометрический метод	5.0	Закрепление отсутствует

2. Сведения о характерных точках границ объекта							
Обозначение характерных точек границ	Существующие координаты, м		Измененные (уточненные) координаты, м		Метод определения координат характерной точки	Средняя квадратическая погрешность положения характерной точки (Mt), м	Описание обозначения точки на местности (при наличии)
	X	Y	X	Y			
1	2	3	4	5	6	7	8
8486	-	-	471556.02	1357438.33	Картометрический метод	5.0	Закрепление отсутствует
8487	-	-	471571.90	1357413.90	Картометрический метод	5.0	Закрепление отсутствует
8488	-	-	471581.13	1357399.70	Картометрический метод	5.0	Закрепление отсутствует
8489	-	-	471585.21	1357384.59	Картометрический метод	5.0	Закрепление отсутствует
8490	-	-	471593.28	1357354.74	Картометрический метод	5.0	Закрепление отсутствует
8491	-	-	471600.12	1357329.42	Картометрический метод	5.0	Закрепление отсутствует
8492	-	-	471605.63	1357309.05	Картометрический метод	5.0	Закрепление отсутствует
8493	-	-	471606.19	1357303.27	Картометрический метод	5.0	Закрепление отсутствует
8494	-	-	471609.06	1357273.67	Картометрический метод	5.0	Закрепление отсутствует
8495	-	-	471629.54	1357242.00	Картометрический метод	5.0	Закрепление отсутствует
8496	-	-	471636.06	1357231.90	Картометрический метод	5.0	Закрепление отсутствует
8497	-	-	471659.14	1357196.21	Картометрический метод	5.0	Закрепление отсутствует
8498	-	-	471666.42	1357160.86	Картометрический метод	5.0	Закрепление отсутствует
8499	-	-	471670.97	1357154.86	Картометрический метод	5.0	Закрепление отсутствует
8500	-	-	471685.54	1357145.94	Картометрический метод	5.0	Закрепление отсутствует
8501	-	-	471697.44	1357144.45	Картометрический метод	5.0	Закрепление отсутствует
8502	-	-	471714.98	1357154.56	Картометрический метод	5.0	Закрепление отсутствует
8503	-	-	471734.02	1357159.62	Картометрический метод	5.0	Закрепление отсутствует
8504	-	-	471750.67	1357148.91	Картометрический метод	5.0	Закрепление отсутствует
8505	-	-	471761.38	1357148.62	Картометрический метод	5.0	Закрепление отсутствует
8506	-	-	471772.97	1357146.83	Картометрический метод	5.0	Закрепление отсутствует
8507	-	-	471790.22	1357142.07	Картометрический метод	5.0	Закрепление отсутствует
8508	-	-	471810.14	1357146.23	Картометрический метод	5.0	Закрепление отсутствует
8509	-	-	471821.21	1357154.49	Картометрический метод	5.0	Закрепление отсутствует
8510	-	-	471816.29	1357185.94	Картометрический метод	5.0	Закрепление отсутствует



2. Сведения о характерных точках границ объекта							
Обозначение характерных точек границ	Существующие координаты, м		Измененные (уточненные) координаты, м		Метод определения координат характерной точки	Средняя квадратическая погрешность положения характерной точки (M <sub>t</sub> ), м	Описание обозначения точки на местности (при наличии)
	X	Y	X	Y			
1	2	3	4	5	6	7	8
8511	-	-	471790.12	1357251.13	Картометрический метод	5.0	Закрепление отсутствует
8512	-	-	471780.17	1357264.30	Картометрический метод	5.0	Закрепление отсутствует
8513	-	-	471754.67	1357312.78	Картометрический метод	5.0	Закрепление отсутствует
8514	-	-	471884.02	1357385.94	Картометрический метод	5.0	Закрепление отсутствует
8515	-	-	471874.13	1357414.35	Картометрический метод	5.0	Закрепление отсутствует
8516	-	-	471861.38	1357419.93	Картометрический метод	5.0	Закрепление отсутствует
8517	-	-	471842.70	1357471.44	Картометрический метод	5.0	Закрепление отсутствует
8518	-	-	471835.34	1357518.86	Картометрический метод	5.0	Закрепление отсутствует
8519	-	-	471781.05	1357692.84	Картометрический метод	5.0	Закрепление отсутствует
8520	-	-	471759.11	1357742.73	Картометрический метод	5.0	Закрепление отсутствует
8521	-	-	471773.78	1357764.15	Картометрический метод	5.0	Закрепление отсутствует
8522	-	-	471753.78	1357811.02	Картометрический метод	5.0	Закрепление отсутствует
8523	-	-	471669.33	1357950.89	Картометрический метод	5.0	Закрепление отсутствует
8524	-	-	471601.92	1358008.76	Картометрический метод	5.0	Закрепление отсутствует
8525	-	-	471539.56	1358073.15	Картометрический метод	5.0	Закрепление отсутствует
8526	-	-	471517.87	1358075.93	Картометрический метод	5.0	Закрепление отсутствует
8527	-	-	471431.53	1358136.27	Картометрический метод	5.0	Закрепление отсутствует
8528	-	-	471359.93	1358183.68	Картометрический метод	5.0	Закрепление отсутствует
8529	-	-	471319.00	1358210.78	Картометрический метод	5.0	Закрепление отсутствует
8530	-	-	471294.04	1358227.47	Картометрический метод	5.0	Закрепление отсутствует
8531	-	-	471277.67	1358216.47	Картометрический метод	5.0	Закрепление отсутствует
8532	-	-	471269.60	1358210.55	Картометрический метод	5.0	Закрепление отсутствует
8533	-	-	471261.54	1358204.64	Картометрический метод	5.0	Закрепление отсутствует
8534	-	-	471246.47	1358193.73	Картометрический метод	5.0	Закрепление отсутствует
8535	-	-	471266.76	1358166.07	Картометрический метод	5.0	Закрепление отсутствует

2. Сведения о характерных точках границ объекта							
Обозначение характерных точек границ	Существующие координаты, м		Измененные (уточненные) координаты, м		Метод определения координат характерной точки	Средняя квадратическая погрешность положения характерной точки (Mt), м	Описание обозначения точки на местности (при наличии)
	X	Y	X	Y			
1	2	3	4	5	6	7	8
8536	-	-	471251.12	1358153.60	Картометрический метод	5.0	Закрепление отсутствует
8537	-	-	471231.17	1358178.62	Картометрический метод	5.0	Закрепление отсутствует
8538	-	-	471215.53	1358166.15	Картометрический метод	5.0	Закрепление отсутствует
8539	-	-	471150.12	1358124.64	Картометрический метод	5.0	Закрепление отсутствует
8540	-	-	471164.99	1358086.27	Картометрический метод	5.0	Закрепление отсутствует
8541	-	-	471190.77	1358052.09	Картометрический метод	5.0	Закрепление отсутствует
8461	-	-	471270.84	1357910.58	Картометрический метод	5.0	Закрепление отсутствует
8542	-	-	472156.90	1356694.21	Картометрический метод	5.0	Закрепление отсутствует
8543	-	-	472156.89	1356694.21	Картометрический метод	5.0	Закрепление отсутствует
8544	-	-	472157.31	1356693.86	Картометрический метод	5.0	Закрепление отсутствует
8545	-	-	472183.98	1356670.82	Картометрический метод	5.0	Закрепление отсутствует
8546	-	-	472235.93	1356666.86	Картометрический метод	5.0	Закрепление отсутствует
8547	-	-	472198.78	1356693.98	Картометрический метод	5.0	Закрепление отсутствует
8548	-	-	472184.31	1356677.42	Картометрический метод	5.0	Закрепление отсутствует
8549	-	-	472163.08	1356694.84	Картометрический метод	5.0	Закрепление отсутствует
8542	-	-	472156.90	1356694.21	Картометрический метод	5.0	Закрепление отсутствует
8550	-	-	472306.63	1356719.01	Картометрический метод	5.0	Закрепление отсутствует
8551	-	-	472304.45	1356718.23	Картометрический метод	5.0	Закрепление отсутствует
8552	-	-	472307.95	1356712.39	Картометрический метод	5.0	Закрепление отсутствует
8553	-	-	472322.77	1356713.45	Картометрический метод	5.0	Закрепление отсутствует
8554	-	-	472331.99	1356723.26	Картометрический метод	5.0	Закрепление отсутствует
8555	-	-	472323.38	1356732.85	Картометрический метод	5.0	Закрепление отсутствует
8556	-	-	472315.34	1356725.16	Картометрический метод	5.0	Закрепление отсутствует
8557	-	-	472311.90	1356722.32	Картометрический метод	5.0	Закрепление отсутствует
8550	-	-	472306.63	1356719.01	Картометрический метод	5.0	Закрепление отсутствует

2. Сведения о характерных точках границ объекта							
Обозначение характерных точек границ	Существующие координаты, м		Измененные (уточненные) координаты, м		Метод определения координат характерной точки	Средняя квадратическая погрешность положения характерной точки (Mt), м	Описание обозначения точки на местности (при наличии)
	X	Y	X	Y			
1	2	3	4	5	6	7	8
8558	-	-	472570.33	1356208.49	Картометрический метод	5.0	Закрепление отсутствует
8559	-	-	472574.80	1356209.42	Картометрический метод	5.0	Закрепление отсутствует
8560	-	-	472570.33	1356208.49	Картометрический метод	5.0	Закрепление отсутствует
8558	-	-	472570.33	1356208.49	Картометрический метод	5.0	Закрепление отсутствует
8561	-	-	472570.33	1356208.49	Картометрический метод	5.0	Закрепление отсутствует
8562	-	-	472566.18	1356207.62	Картометрический метод	5.0	Закрепление отсутствует
8563	-	-	472559.16	1356221.90	Картометрический метод	5.0	Закрепление отсутствует
8564	-	-	472551.66	1356237.19	Картометрический метод	5.0	Закрепление отсутствует
8565	-	-	472543.56	1356253.69	Картометрический метод	5.0	Закрепление отсутствует
8566	-	-	472540.01	1356263.67	Картометрический метод	5.0	Закрепление отсутствует
8567	-	-	472536.99	1356272.19	Картометрический метод	5.0	Закрепление отсутствует
8568	-	-	472526.70	1356291.02	Картометрический метод	5.0	Закрепление отсутствует
8569	-	-	472498.60	1356342.43	Картометрический метод	5.0	Закрепление отсутствует
8570	-	-	472502.91	1356480.60	Картометрический метод	5.0	Закрепление отсутствует
8571	-	-	472503.40	1356496.10	Картометрический метод	5.0	Закрепление отсутствует
8572	-	-	472494.36	1356516.81	Картометрический метод	5.0	Закрепление отсутствует
8573	-	-	472492.23	1356521.68	Картометрический метод	5.0	Закрепление отсутствует
8574	-	-	472492.23	1356521.68	Картометрический метод	5.0	Закрепление отсутствует
8575	-	-	472465.58	1356515.47	Картометрический метод	5.0	Закрепление отсутствует
8576	-	-	472455.36	1356532.82	Картометрический метод	5.0	Закрепление отсутствует
8577	-	-	472456.46	1356535.42	Картометрический метод	5.0	Закрепление отсутствует
8578	-	-	472464.38	1356554.06	Картометрический метод	5.0	Закрепление отсутствует
8579	-	-	472458.86	1356589.77	Картометрический метод	5.0	Закрепление отсутствует
8580	-	-	472452.72	1356596.39	Картометрический метод	5.0	Закрепление отсутствует
8581	-	-	472452.66	1356596.46	Картометрический метод	5.0	Закрепление отсутствует

2. Сведения о характерных точках границ объекта							
Обозначение характерных точек границ	Существующие координаты, м		Измененные (уточненные) координаты, м		Метод определения координат характерной точки	Средняя квадратическая погрешность положения характерной точки (Mt), м	Описание обозначения точки на местности (при наличии)
	X	Y	X	Y			
1	2	3	4	5	6	7	8
8582	-	-	472421.09	1356630.49	Картометрический метод	5.0	Закрепление отсутствует
8583	-	-	472419.92	1356632.19	Картометрический метод	5.0	Закрепление отсутствует
8584	-	-	472410.18	1356646.27	Картометрический метод	5.0	Закрепление отсутствует
8585	-	-	472381.31	1356688.01	Картометрический метод	5.0	Закрепление отсутствует
8586	-	-	472351.64	1356684.24	Картометрический метод	5.0	Закрепление отсутствует
8587	-	-	472293.68	1356661.11	Картометрический метод	5.0	Закрепление отсутствует
8588	-	-	472203.42	1356623.32	Картометрический метод	5.0	Закрепление отсутствует
8589	-	-	472198.94	1356628.79	Картометрический метод	5.0	Закрепление отсутствует
8590	-	-	472194.71	1356652.07	Картометрический метод	5.0	Закрепление отсутствует
8591	-	-	472179.89	1356657.36	Картометрический метод	5.0	Закрепление отсутствует
8592	-	-	472170.37	1356651.01	Картометрический метод	5.0	Закрепление отсутствует
8593	-	-	472146.02	1356607.62	Картометрический метод	5.0	Закрепление отсутствует
8594	-	-	472148.77	1356600.44	Картометрический метод	5.0	Закрепление отсутствует
8595	-	-	472111.57	1356584.87	Картометрический метод	5.0	Закрепление отсутствует
8596	-	-	472085.58	1356622.81	Картометрический метод	5.0	Закрепление отсутствует
8597	-	-	472085.58	1356622.81	Картометрический метод	5.0	Закрепление отсутствует
8598	-	-	472075.04	1356603.98	Картометрический метод	5.0	Закрепление отсутствует
8599	-	-	472059.08	1356593.68	Картометрический метод	5.0	Закрепление отсутствует
8600	-	-	472042.27	1356585.02	Картометрический метод	5.0	Закрепление отсутствует
8601	-	-	472071.36	1356533.74	Картометрический метод	5.0	Закрепление отсутствует
8602	-	-	472072.21	1356532.26	Картометрический метод	5.0	Закрепление отсутствует
8603	-	-	472092.29	1356497.20	Картометрический метод	5.0	Закрепление отсутствует
8604	-	-	472096.09	1356490.57	Картометрический метод	5.0	Закрепление отсутствует
8605	-	-	472110.76	1356501.05	Картометрический метод	5.0	Закрепление отсутствует
8606	-	-	472142.20	1356447.81	Картометрический метод	5.0	Закрепление отсутствует

2. Сведения о характерных точках границ объекта							
Обозначение характерных точек границ	Существующие координаты, м		Измененные (уточненные) координаты, м		Метод определения координат характерной точки	Средняя квадратическая погрешность положения характерной точки (Mt), м	Описание обозначения точки на местности (при наличии)
	X	Y	X	Y			
1	2	3	4	5	6	7	8
8607	-	-	472132.29	1356428.32	Картометрический метод	5.0	Закрепление отсутствует
8608	-	-	472135.19	1356406.54	Картометрический метод	5.0	Закрепление отсутствует
8609	-	-	472199.69	1356292.67	Картометрический метод	5.0	Закрепление отсутствует
8610	-	-	472248.39	1356197.05	Картометрический метод	5.0	Закрепление отсутствует
8611	-	-	472263.23	1356167.92	Картометрический метод	5.0	Закрепление отсутствует
8612	-	-	472271.22	1356151.14	Картометрический метод	5.0	Закрепление отсутствует
8613	-	-	472324.95	1356038.29	Картометрический метод	5.0	Закрепление отсутствует
8614	-	-	472337.30	1356013.45	Картометрический метод	5.0	Закрепление отсутствует
8615	-	-	472341.30	1356015.58	Картометрический метод	5.0	Закрепление отсутствует
8616	-	-	472341.31	1356015.56	Картометрический метод	5.0	Закрепление отсутствует
8617	-	-	472347.54	1356018.88	Картометрический метод	5.0	Закрепление отсутствует
8618	-	-	472448.06	1355847.49	Картометрический метод	5.0	Закрепление отсутствует
8619	-	-	472448.11	1355847.42	Картометрический метод	5.0	Закрепление отсутствует
8620	-	-	472454.95	1355852.00	Картометрический метод	5.0	Закрепление отсутствует
8621	-	-	472525.07	1355748.98	Картометрический метод	5.0	Закрепление отсутствует
8622	-	-	472544.77	1355760.97	Картометрический метод	5.0	Закрепление отсутствует
8623	-	-	472593.11	1355790.40	Картометрический метод	5.0	Закрепление отсутствует
8624	-	-	472590.18	1355843.45	Картометрический метод	5.0	Закрепление отсутствует
8625	-	-	472599.75	1355867.83	Картометрический метод	5.0	Закрепление отсутствует
8626	-	-	472650.75	1355965.52	Картометрический метод	5.0	Закрепление отсутствует
8627	-	-	472610.34	1356062.56	Картометрический метод	5.0	Закрепление отсутствует
8628	-	-	472603.88	1356142.27	Картометрический метод	5.0	Закрепление отсутствует
8629	-	-	472584.86	1356175.24	Картометрический метод	5.0	Закрепление отсутствует
8630	-	-	472587.31	1356176.82	Картометрический метод	5.0	Закрепление отсутствует
8631	-	-	472573.83	1356200.42	Картометрический метод	5.0	Закрепление отсутствует

2. Сведения о характерных точках границ объекта							
Обозначение характерных точек границ	Существующие координаты, м		Измененные (уточненные) координаты, м		Метод определения координат характерной точки	Средняя квадратическая погрешность положения характерной точки (Mt), м	Описание обозначения точки на местности (при наличии)
	X	Y	X	Y			
1	2	3	4	5	6	7	8
8632	-	-	472574.67	1356200.95	Картометрический метод	5.0	Закрепление отсутствует
8561	-	-	472570.33	1356208.49	Картометрический метод	5.0	Закрепление отсутствует
8633	-	-	472090.92	1356542.94	Картометрический метод	5.0	Закрепление отсутствует
8634	-	-	472070.98	1356579.81	Картометрический метод	5.0	Закрепление отсутствует
8635	-	-	472081.47	1356585.49	Картометрический метод	5.0	Закрепление отсутствует
8636	-	-	472088.60	1356572.29	Картометрический метод	5.0	Закрепление отсутствует
8637	-	-	472111.47	1356584.66	Картометрический метод	5.0	Закрепление отсутствует
8638	-	-	472124.28	1356560.98	Картометрический метод	5.0	Закрепление отсутствует
8633	-	-	472090.92	1356542.94	Картометрический метод	5.0	Закрепление отсутствует
8639	-	-	492322.81	1351901.99	Картометрический метод	5.0	Закрепление отсутствует
8640	-	-	492323.08	1351907.23	Картометрический метод	5.0	Закрепление отсутствует
8641	-	-	492323.15	1351907.83	Картометрический метод	5.0	Закрепление отсутствует
8642	-	-	492324.50	1351915.66	Картометрический метод	5.0	Закрепление отсутствует
8643	-	-	492324.11	1351920.34	Картометрический метод	5.0	Закрепление отсутствует
8644	-	-	492323.56	1351921.99	Картометрический метод	5.0	Закрепление отсутствует
8645	-	-	492319.20	1351929.61	Картометрический метод	5.0	Закрепление отсутствует
8646	-	-	492318.89	1351930.27	Картометрический метод	5.0	Закрепление отсутствует
8647	-	-	492317.26	1351934.43	Картометрический метод	5.0	Закрепление отсутствует
8648	-	-	492317.22	1351934.55	Картометрический метод	5.0	Закрепление отсутствует
8649	-	-	492317.10	1351934.92	Картометрический метод	5.0	Закрепление отсутствует
8650	-	-	492314.50	1351944.31	Картометрический метод	5.0	Закрепление отсутствует
8651	-	-	492314.39	1351944.80	Картометрический метод	5.0	Закрепление отсутствует
8652	-	-	492312.49	1351956.35	Картометрический метод	5.0	Закрепление отсутствует
8653	-	-	492310.32	1351966.95	Картометрический метод	5.0	Закрепление отсутствует
8654	-	-	492306.89	1351975.02	Картометрический метод	5.0	Закрепление отсутствует

2. Сведения о характерных точках границ объекта							
Обозначение характерных точек границ	Существующие координаты, м		Измененные (уточненные) координаты, м		Метод определения координат характерной точки	Средняя квадратическая погрешность положения характерной точки (Mt), м	Описание обозначения точки на местности (при наличии)
	X	Y	X	Y			
1	2	3	4	5	6	7	8
8655	-	-	492306.80	1351975.25	Картометрический метод	5.0	Закрепление отсутствует
8656	-	-	492302.31	1351987.46	Картометрический метод	5.0	Закрепление отсутствует
8657	-	-	492300.73	1351988.06	Картометрический метод	5.0	Закрепление отсутствует
8658	-	-	492286.24	1351995.70	Картометрический метод	5.0	Закрепление отсутствует
8659	-	-	492283.27	1351997.93	Картометрический метод	5.0	Закрепление отсутствует
8660	-	-	492238.92	1352031.24	Картометрический метод	5.0	Закрепление отсутствует
8661	-	-	492216.37	1352056.43	Картометрический метод	5.0	Закрепление отсутствует
8662	-	-	492209.53	1352064.06	Картометрический метод	5.0	Закрепление отсутствует
8663	-	-	492206.80	1352067.12	Картометрический метод	5.0	Закрепление отсутствует
8664	-	-	492202.84	1352071.54	Картометрический метод	5.0	Закрепление отсутствует
8665	-	-	492199.23	1352077.63	Картометрический метод	5.0	Закрепление отсутствует
8666	-	-	492194.87	1352093.83	Картометрический метод	5.0	Закрепление отсутствует
8667	-	-	492190.59	1352092.21	Картометрический метод	5.0	Закрепление отсутствует
8668	-	-	492187.84	1352096.84	Картометрический метод	5.0	Закрепление отсутствует
8669	-	-	492183.16	1352103.87	Картометрический метод	5.0	Закрепление отсутствует
8670	-	-	492176.13	1352109.49	Картометрический метод	5.0	Закрепление отсутствует
8671	-	-	492169.10	1352110.43	Картометрический метод	5.0	Закрепление отсутствует
8672	-	-	492163.95	1352111.37	Картометрический метод	5.0	Закрепление отсутствует
8673	-	-	492159.26	1352115.11	Картометрический метод	5.0	Закрепление отсутствует
8674	-	-	492152.70	1352123.08	Картометрический метод	5.0	Закрепление отсутствует
8675	-	-	492141.46	1352126.36	Картометрический метод	5.0	Закрепление отсутствует
8676	-	-	492133.49	1352124.95	Картометрический метод	5.0	Закрепление отсутствует
8677	-	-	492125.06	1352125.89	Картометрический метод	5.0	Закрепление отсутствует
8678	-	-	492117.56	1352131.04	Картометрический метод	5.0	Закрепление отсутствует
8679	-	-	492112.87	1352143.70	Картометрический метод	5.0	Закрепление отсутствует

2. Сведения о характерных точках границ объекта							
Обозначение характерных точек границ	Существующие координаты, м		Измененные (уточненные) координаты, м		Метод определения координат характерной точки	Средняя квадратическая погрешность положения характерной точки (Mt), м	Описание обозначения точки на местности (при наличии)
	X	Y	X	Y			
1	2	3	4	5	6	7	8
8680	-	-	492102.56	1352162.91	Картометрический метод	5.0	Закрепление отсутствует
8681	-	-	492090.38	1352172.28	Картометрический метод	5.0	Закрепление отсутствует
8682	-	-	492075.39	1352175.56	Картометрический метод	5.0	Закрепление отсутствует
8683	-	-	491958.39	1352150.46	Картометрический метод	5.0	Закрепление отсутствует
8684	-	-	491931.45	1352144.68	Картометрический метод	5.0	Закрепление отсутствует
8685	-	-	491931.30	1352145.07	Картометрический метод	5.0	Закрепление отсутствует
8686	-	-	491925.20	1352161.24	Картометрический метод	5.0	Закрепление отсутствует
8687	-	-	491915.00	1352188.26	Картометрический метод	5.0	Закрепление отсутствует
8688	-	-	491836.20	1352397.09	Картометрический метод	5.0	Закрепление отсутствует
8689	-	-	491821.91	1352402.72	Картометрический метод	5.0	Закрепление отсутствует
8690	-	-	491790.17	1352391.76	Картометрический метод	5.0	Закрепление отсутствует
8691	-	-	491759.48	1352381.17	Картометрический метод	5.0	Закрепление отсутствует
8692	-	-	491741.87	1352382.80	Картометрический метод	5.0	Закрепление отсутствует
8693	-	-	491716.10	1352373.72	Картометрический метод	5.0	Закрепление отсутствует
8694	-	-	491718.90	1352366.11	Картометрический метод	5.0	Закрепление отсутствует
8695	-	-	491721.89	1352366.93	Картометрический метод	5.0	Закрепление отсутствует
8696	-	-	491743.17	1352319.36	Картометрический метод	5.0	Закрепление отсутствует
8697	-	-	491765.08	1352327.41	Картометрический метод	5.0	Закрепление отсутствует
8698	-	-	491778.88	1352289.86	Картометрический метод	5.0	Закрепление отсутствует
8699	-	-	491782.33	1352280.48	Картометрический метод	5.0	Закрепление отсутствует
8700	-	-	491785.78	1352271.09	Картометрический метод	5.0	Закрепление отсутствует
8701	-	-	491792.67	1352252.32	Картометрический метод	5.0	Закрепление отсутствует
8702	-	-	491806.46	1352214.77	Картометрический метод	5.0	Закрепление отсутствует
8703	-	-	491820.26	1352177.22	Картометрический метод	5.0	Закрепление отсутствует
8704	-	-	491808.63	1352172.95	Картометрический метод	5.0	Закрепление отсутствует



2. Сведения о характерных точках границ объекта							
Обозначение характерных точек границ	Существующие координаты, м		Измененные (уточненные) координаты, м		Метод определения координат характерной точки	Средняя квадратическая погрешность положения характерной точки (Mt), м	Описание обозначения точки на местности (при наличии)
	X	Y	X	Y			
1	2	3	4	5	6	7	8
8705	-	-	491792.10	1352166.88	Картометрический метод	5.0	Закрепление отсутствует
8706	-	-	491792.49	1352165.82	Картометрический метод	5.0	Закрепление отсутствует
8707	-	-	491765.28	1352156.30	Картометрический метод	5.0	Закрепление отсутствует
8708	-	-	491745.71	1352149.44	Картометрический метод	5.0	Закрепление отсутствует
8709	-	-	491816.64	1352100.07	Картометрический метод	5.0	Закрепление отсутствует
8710	-	-	491845.52	1352079.97	Картометрический метод	5.0	Закрепление отсутствует
8711	-	-	491852.12	1352075.38	Картометрический метод	5.0	Закрепление отсутствует
8712	-	-	491857.02	1352077.18	Картометрический метод	5.0	Закрепление отсутствует
8713	-	-	491859.59	1352070.18	Картометрический метод	5.0	Закрепление отсутствует
8714	-	-	491872.04	1352061.51	Картометрический метод	5.0	Закрепление отсутствует
8715	-	-	491883.05	1352053.85	Картометрический метод	5.0	Закрепление отсутствует
8716	-	-	491896.64	1352016.84	Картометрический метод	5.0	Закрепление отсутствует
8717	-	-	491910.36	1351979.52	Картометрический метод	5.0	Закрепление отсутствует
8718	-	-	491940.44	1351773.97	Картометрический метод	5.0	Закрепление отсутствует
8719	-	-	491922.64	1351754.11	Картометрический метод	5.0	Закрепление отсутствует
8720	-	-	491804.47	1351656.80	Картометрический метод	5.0	Закрепление отсутствует
8721	-	-	491789.04	1351402.09	Картометрический метод	5.0	Закрепление отсутствует
8722	-	-	491786.97	1351367.95	Картометрический метод	5.0	Закрепление отсутствует
8723	-	-	491785.42	1351342.48	Картометрический метод	5.0	Закрепление отсутствует
8724	-	-	491736.21	1351344.07	Картометрический метод	5.0	Закрепление отсутствует
8725	-	-	491685.41	1351302.79	Картометрический метод	5.0	Закрепление отсутствует
8726	-	-	491648.25	1351291.92	Картометрический метод	5.0	Закрепление отсутствует
8727	-	-	491642.75	1351290.31	Картометрический метод	5.0	Закрепление отсутствует
8728	-	-	491618.35	1351283.17	Картометрический метод	5.0	Закрепление отсутствует
8729	-	-	491574.29	1351299.62	Картометрический метод	5.0	Закрепление отсутствует

2. Сведения о характерных точках границ объекта							
Обозначение характерных точек границ	Существующие координаты, м		Измененные (уточненные) координаты, м		Метод определения координат характерной точки	Средняя квадратическая погрешность положения характерной точки (Mt), м	Описание обозначения точки на местности (при наличии)
	X	Y	X	Y			
1	2	3	4	5	6	7	8
8730	-	-	491474.27	1351321.84	Картометрический метод	5.0	Закрепление отсутствует
8731	-	-	491465.31	1351337.74	Картометрический метод	5.0	Закрепление отсутствует
8732	-	-	491404.42	1351445.67	Картометрический метод	5.0	Закрепление отсутствует
8733	-	-	491322.59	1351420.55	Картометрический метод	5.0	Закрепление отсутствует
8734	-	-	491315.70	1351426.52	Картометрический метод	5.0	Закрепление отсутствует
8735	-	-	491295.03	1351446.27	Картометрический метод	5.0	Закрепление отсутствует
8736	-	-	491286.76	1351455.46	Картометрический метод	5.0	Закрепление отсутствует
8737	-	-	491278.96	1351469.70	Картометрический метод	5.0	Закрепление отсутствует
8738	-	-	491320.30	1351505.99	Картометрический метод	5.0	Закрепление отсутствует
8739	-	-	491362.56	1351528.49	Картометрический метод	5.0	Закрепление отсутствует
8740	-	-	491307.44	1351612.10	Картометрический метод	5.0	Закрепление отсутствует
8741	-	-	491289.06	1351614.39	Картометрический метод	5.0	Закрепление отсутствует
8742	-	-	491263.34	1351604.29	Картометрический метод	5.0	Закрепление отсутствует
8743	-	-	491241.29	1351586.37	Картометрический метод	5.0	Закрепление отсутствует
8744	-	-	491226.13	1351566.62	Картометрический метод	5.0	Закрепление отсутствует
8745	-	-	491222.00	1351545.03	Картометрический метод	5.0	Закрепление отсутствует
8746	-	-	491205.92	1351528.95	Картометрический метод	5.0	Закрепление отсутствует
8747	-	-	491185.25	1351525.28	Картометрический метод	5.0	Закрепление отсутствует
8748	-	-	491179.44	1351529.83	Картометрический метод	5.0	Закрепление отсутствует
8749	-	-	491153.55	1351550.08	Картометрический метод	5.0	Закрепление отсутствует
8750	-	-	491136.56	1351564.32	Картометрический метод	5.0	Закрепление отсутствует
8751	-	-	491123.23	1351565.24	Картометрический метод	5.0	Закрепление отсутствует
8752	-	-	491119.10	1351552.38	Картометрический метод	5.0	Закрепление отсутствует
8753	-	-	491139.31	1351491.75	Картометрический метод	5.0	Закрепление отсутствует
8754	-	-	491144.09	1351483.68	Картометрический метод	5.0	Закрепление отсутствует

2. Сведения о характерных точках границ объекта							
Обозначение характерных точек границ	Существующие координаты, м		Измененные (уточненные) координаты, м		Метод определения координат характерной точки	Средняя квадратическая погрешность положения характерной точки (Mt), м	Описание обозначения точки на местности (при наличии)
	X	Y	X	Y			
1	2	3	4	5	6	7	8
8755	-	-	491211.43	1351370.02	Картометрический метод	5.0	Закрепление отсутствует
8756	-	-	491230.72	1351315.36	Картометрический метод	5.0	Закрепление отсутствует
8757	-	-	491268.39	1351164.23	Картометрический метод	5.0	Закрепление отсутствует
8758	-	-	491262.88	1351158.72	Картометрический метод	5.0	Закрепление отсутствует
8759	-	-	491225.67	1351156.88	Картометрический метод	5.0	Закрепление отсутствует
8760	-	-	491205.00	1351170.66	Картометрический метод	5.0	Закрепление отсутствует
8761	-	-	491145.74	1351305.71	Картометрический метод	5.0	Закрепление отсутствует
8762	-	-	491136.10	1351321.79	Картометрический метод	5.0	Закрепление отсутствует
8763	-	-	491084.19	1351319.49	Картометрический метод	5.0	Закрепление отсутствует
8764	-	-	491019.88	1351315.81	Картометрический метод	5.0	Закрепление отсутствует
8765	-	-	491013.54	1351314.98	Картометрический метод	5.0	Закрепление отсутствует
8766	-	-	490970.73	1351309.38	Картометрический метод	5.0	Закрепление отсутствует
8767	-	-	490946.38	1351298.82	Картометрический метод	5.0	Закрепление отсутствует
8768	-	-	490961.62	1351247.90	Картометрический метод	5.0	Закрепление отсутствует
8769	-	-	490977.96	1351193.34	Картометрический метод	5.0	Закрепление отсутствует
8770	-	-	490996.92	1351038.37	Картометрический метод	5.0	Закрепление отсутствует
8771	-	-	491029.07	1351028.26	Картометрический метод	5.0	Закрепление отсутствует
8772	-	-	491160.45	1351008.97	Картометрический метод	5.0	Закрепление отсутствует
8773	-	-	491248.64	1351006.21	Картометрический метод	5.0	Закрепление отсутствует
8774	-	-	491343.26	1351002.54	Картометрический метод	5.0	Закрепление отсутствует
8775	-	-	491494.85	1350844.52	Картометрический метод	5.0	Закрепление отсутствует
8776	-	-	491537.94	1350847.54	Картометрический метод	5.0	Закрепление отсутствует
8777	-	-	491537.94	1350847.54	Картометрический метод	5.0	Закрепление отсутствует
8778	-	-	491566.97	1350849.57	Картометрический метод	5.0	Закрепление отсутствует
8779	-	-	491584.45	1350868.87	Картометрический метод	5.0	Закрепление отсутствует

2. Сведения о характерных точках границ объекта							
Обозначение характерных точек границ	Существующие координаты, м		Измененные (уточненные) координаты, м		Метод определения координат характерной точки	Средняя квадратическая погрешность положения характерной точки (Mt), м	Описание обозначения точки на местности (при наличии)
	X	Y	X	Y			
1	2	3	4	5	6	7	8
8780	-	-	491589.16	1350879.16	Картометрический метод	5.0	Закрепление отсутствует
8781	-	-	491586.26	1350888.62	Картометрический метод	5.0	Закрепление отсутствует
8782	-	-	491556.76	1350917.65	Картометрический метод	5.0	Закрепление отсутствует
8783	-	-	491545.65	1350932.88	Картометрический метод	5.0	Закрепление отсутствует
8784	-	-	491553.98	1350947.31	Картометрический метод	5.0	Закрепление отсутствует
8785	-	-	491552.13	1350968.89	Картометрический метод	5.0	Закрепление отсутствует
8786	-	-	491532.69	1351007.45	Картометрический метод	5.0	Закрепление отсутствует
8787	-	-	491505.84	1351037.88	Картометрический метод	5.0	Закрепление отсутствует
8788	-	-	491478.77	1351050.77	Картометрический метод	5.0	Закрепление отсутствует
8789	-	-	491433.30	1351058.12	Картометрический метод	5.0	Закрепление отсутствует
8790	-	-	491394.71	1351053.53	Картометрический метод	5.0	Закрепление отсутствует
8791	-	-	491360.72	1351047.55	Картометрический метод	5.0	Закрепление отсутствует
8792	-	-	491321.68	1351038.37	Картометрический метод	5.0	Закрепление отсутствует
8793	-	-	491281.77	1351087.90	Картометрический метод	5.0	Закрепление отсутствует
8794	-	-	491273.44	1351104.04	Картометрический метод	5.0	Закрепление отсутствует
8795	-	-	491266.09	1351122.43	Картометрический метод	5.0	Закрепление отсутствует
8796	-	-	491356.13	1351177.09	Картометрический метод	5.0	Закрепление отсутствует
8797	-	-	491377.15	1351163.07	Картометрический метод	5.0	Закрепление отсутствует
8798	-	-	491388.26	1351157.74	Картометрический метод	5.0	Закрепление отсутствует
8799	-	-	491410.48	1351138.97	Картометрический метод	5.0	Закрепление отсутствует
8800	-	-	491430.85	1351132.79	Картометрический метод	5.0	Закрепление отсутствует
8801	-	-	491449.37	1351122.10	Картометрический метод	5.0	Закрепление отсутствует
8802	-	-	491465.10	1351097.01	Картометрический метод	5.0	Закрепление отсутствует
8803	-	-	491480.84	1351085.40	Картометрический метод	5.0	Закрепление отсутствует
8804	-	-	491511.40	1351076.58	Картометрический метод	5.0	Закрепление отсутствует

2. Сведения о характерных точках границ объекта							
Обозначение характерных точек границ	Существующие координаты, м		Измененные (уточненные) координаты, м		Метод определения координат характерной точки	Средняя квадратическая погрешность положения характерной точки (Mt), м	Описание обозначения точки на местности (при наличии)
	X	Y	X	Y			
1	2	3	4	5	6	7	8
8805	-	-	491527.94	1351074.68	Картометрический метод	5.0	Закрепление отсутствует
8806	-	-	491549.94	1351055.97	Картометрический метод	5.0	Закрепление отсутствует
8807	-	-	491555.05	1351051.62	Картометрический метод	5.0	Закрепление отсутствует
8808	-	-	491579.99	1351051.90	Картометрический метод	5.0	Закрепление отсутствует
8809	-	-	491591.64	1351022.51	Картометрический метод	5.0	Закрепление отсутствует
8810	-	-	491591.74	1351013.35	Картометрический метод	5.0	Закрепление отсутствует
8811	-	-	491595.26	1351013.39	Картометрический метод	5.0	Закрепление отсутствует
8812	-	-	491622.61	1350944.39	Картометрический метод	5.0	Закрепление отсутствует
8813	-	-	491626.85	1350928.28	Картометрический метод	5.0	Закрепление отсутствует
8814	-	-	491635.36	1350899.33	Картометрический метод	5.0	Закрепление отсутствует
8815	-	-	491636.37	1350888.42	Картометрический метод	5.0	Закрепление отсутствует
8816	-	-	491638.49	1350888.71	Картометрический метод	5.0	Закрепление отсутствует
8817	-	-	491639.22	1350886.21	Картометрический метод	5.0	Закрепление отсутствует
8818	-	-	491640.59	1350876.51	Картометрический метод	5.0	Закрепление отсутствует
8819	-	-	491643.33	1350857.07	Картометрический метод	5.0	Закрепление отсутствует
8820	-	-	491656.52	1350822.13	Картометрический метод	5.0	Закрепление отсутствует
8821	-	-	491645.31	1350820.81	Картометрический метод	5.0	Закрепление отсутствует
8822	-	-	491645.60	1350820.68	Картометрический метод	5.0	Закрепление отсутствует
8823	-	-	491806.19	1350747.62	Картометрический метод	5.0	Закрепление отсутствует
8824	-	-	491933.44	1350699.49	Картометрический метод	5.0	Закрепление отсутствует
8825	-	-	491937.28	1350705.93	Картометрический метод	5.0	Закрепление отсутствует
8826	-	-	491880.80	1350837.37	Картометрический метод	5.0	Закрепление отсутствует
8827	-	-	491879.76	1350839.79	Картометрический метод	5.0	Закрепление отсутствует
8828	-	-	491861.57	1350882.13	Картометрический метод	5.0	Закрепление отсутствует
8829	-	-	491849.71	1350893.33	Картометрический метод	5.0	Закрепление отсутствует

2. Сведения о характерных точках границ объекта							
Обозначение характерных точек границ	Существующие координаты, м		Измененные (уточненные) координаты, м		Метод определения координат характерной точки	Средняя квадратическая погрешность положения характерной точки (Mt), м	Описание обозначения точки на местности (при наличии)
	X	Y	X	Y			
1	2	3	4	5	6	7	8
8830	-	-	491788.55	1350899.66	Картометрический метод	5.0	Закрепление отсутствует
8831	-	-	491773.22	1350901.25	Картометрический метод	5.0	Закрепление отсутствует
8832	-	-	491768.58	1350903.78	Картометрический метод	5.0	Закрепление отсутствует
8833	-	-	491767.74	1350902.37	Картометрический метод	5.0	Закрепление отсутствует
8834	-	-	491740.15	1350923.49	Картометрический метод	5.0	Закрепление отсутствует
8835	-	-	491746.97	1350925.60	Картометрический метод	5.0	Закрепление отсутствует
8836	-	-	491767.36	1350960.65	Картометрический метод	5.0	Закрепление отсутствует
8837	-	-	491787.35	1350995.02	Картометрический метод	5.0	Закрепление отсутствует
8838	-	-	491800.04	1351016.83	Картометрический метод	5.0	Закрепление отсутствует
8839	-	-	491801.16	1351021.66	Картометрический метод	5.0	Закрепление отсутствует
8840	-	-	491801.10	1351027.55	Картометрический метод	5.0	Закрепление отсутствует
8841	-	-	491824.65	1351027.68	Картометрический метод	5.0	Закрепление отсутствует
8842	-	-	491831.18	1351027.71	Картометрический метод	5.0	Закрепление отсутствует
8843	-	-	491831.09	1351036.33	Картометрический метод	5.0	Закрепление отсутствует
8844	-	-	491840.78	1351049.37	Картометрический метод	5.0	Закрепление отсутствует
8845	-	-	491855.12	1351068.66	Картометрический метод	5.0	Закрепление отсутствует
8846	-	-	491911.03	1351143.88	Картометрический метод	5.0	Закрепление отсутствует
8847	-	-	491909.05	1351166.30	Картометрический метод	5.0	Закрепление отсутствует
8848	-	-	491908.04	1351208.58	Картометрический метод	5.0	Закрепление отсутствует
8849	-	-	491912.99	1351234.58	Картометрический метод	5.0	Закрепление отсутствует
8850	-	-	491907.40	1351235.69	Картометрический метод	5.0	Закрепление отсутствует
8851	-	-	491906.41	1351277.07	Картометрический метод	5.0	Закрепление отсутствует
8852	-	-	491902.45	1351322.57	Картометрический метод	5.0	Закрепление отсутствует
8853	-	-	491991.41	1351437.91	Картометрический метод	5.0	Закрепление отсутствует
8854	-	-	491994.00	1351451.23	Картометрический метод	5.0	Закрепление отсутствует

2. Сведения о характерных точках границ объекта							
Обозначение характерных точек границ	Существующие координаты, м		Измененные (уточненные) координаты, м		Метод определения координат характерной точки	Средняя квадратическая погрешность положения характерной точки (Mt), м	Описание обозначения точки на местности (при наличии)
	X	Y	X	Y			
1	2	3	4	5	6	7	8
8855	-	-	492002.30	1351480.27	Картометрический метод	5.0	Закрепление отсутствует
8856	-	-	492017.86	1351507.55	Картометрический метод	5.0	Закрепление отсутствует
8857	-	-	492068.42	1351563.74	Картометрический метод	5.0	Закрепление отсутствует
8858	-	-	492100.71	1351596.79	Картометрический метод	5.0	Закрепление отсутствует
8859	-	-	492260.04	1351748.86	Картометрический метод	5.0	Закрепление отсутствует
8860	-	-	492289.52	1351775.87	Картометрический метод	5.0	Закрепление отсутствует
8861	-	-	492323.46	1351810.97	Картометрический метод	5.0	Закрепление отсутствует
8862	-	-	492338.46	1351826.49	Картометрический метод	5.0	Закрепление отсутствует
8863	-	-	492338.49	1351827.40	Картометрический метод	5.0	Закрепление отсутствует
8864	-	-	492338.24	1351829.71	Картометрический метод	5.0	Закрепление отсутствует
8865	-	-	492336.00	1351837.38	Картометрический метод	5.0	Закрепление отсутствует
8866	-	-	492335.88	1351837.91	Картометрический метод	5.0	Закрепление отсутствует
8867	-	-	492335.81	1351838.55	Картометрический метод	5.0	Закрепление отсутствует
8868	-	-	492335.40	1351847.54	Картометрический метод	5.0	Закрепление отсутствует
8869	-	-	492334.41	1351857.40	Картометрический метод	5.0	Закрепление отсутствует
8870	-	-	492332.96	1351868.30	Картометрический метод	5.0	Закрепление отсутствует
8871	-	-	492330.80	1351885.32	Картометрический метод	5.0	Закрепление отсутствует
8872	-	-	492330.01	1351888.12	Картометрический метод	5.0	Закрепление отсутствует
8873	-	-	492327.98	1351891.45	Картометрический метод	5.0	Закрепление отсутствует
8874	-	-	492325.47	1351894.38	Картометрический метод	5.0	Закрепление отсутствует
8875	-	-	492324.95	1351895.11	Картометрический метод	5.0	Закрепление отсутствует
8876	-	-	492324.86	1351895.29	Картометрический метод	5.0	Закрепление отсутствует
8877	-	-	492323.87	1351897.16	Картометрический метод	5.0	Закрепление отсутствует
8878	-	-	492323.60	1351897.78	Картометрический метод	5.0	Закрепление отсутствует
8879	-	-	492323.41	1351898.42	Картометрический метод	5.0	Закрепление отсутствует

2. Сведения о характерных точках границ объекта							
Обозначение характерных точек границ	Существующие координаты, м		Измененные (уточненные) координаты, м		Метод определения координат характерной точки	Средняя квадратическая погрешность положения характерной точки (Mt), м	Описание обозначения точки на местности (при наличии)
	X	Y	X	Y			
1	2	3	4	5	6	7	8
8880	-	-	492322.92	1351900.67	Картометрический метод	5.0	Закрепление отсутствует
8881	-	-	492322.82	1351901.33	Картометрический метод	5.0	Закрепление отсутствует
8639	-	-	492322.81	1351901.99	Картометрический метод	5.0	Закрепление отсутствует
8882	-	-	491831.12	1351364.52	Картометрический метод	5.0	Закрепление отсутствует
8883	-	-	491828.27	1351366.35	Картометрический метод	5.0	Закрепление отсутствует
8884	-	-	491825.01	1351366.07	Картометрический метод	5.0	Закрепление отсутствует
8885	-	-	491819.76	1351365.41	Картометрический метод	5.0	Закрепление отсутствует
8886	-	-	491814.64	1351366.26	Картометрический метод	5.0	Закрепление отсутствует
8887	-	-	491813.67	1351366.98	Картометрический метод	5.0	Закрепление отсутствует
8888	-	-	491812.81	1351369.42	Картометрический метод	5.0	Закрепление отсутствует
8889	-	-	491812.41	1351375.90	Картометрический метод	5.0	Закрепление отсутствует
8890	-	-	491810.79	1351382.48	Картометрический метод	5.0	Закрепление отсутствует
8891	-	-	491810.64	1351384.02	Картометрический метод	5.0	Закрепление отсутствует
8892	-	-	491811.28	1351386.18	Картометрический метод	5.0	Закрепление отсутствует
8893	-	-	491813.98	1351387.98	Картометрический метод	5.0	Закрепление отсутствует
8894	-	-	491818.14	1351387.75	Картометрический метод	5.0	Закрепление отсутствует
8895	-	-	491823.14	1351386.43	Картометрический метод	5.0	Закрепление отсутствует
8896	-	-	491826.07	1351386.75	Картометрический метод	5.0	Закрепление отсутствует
8897	-	-	491827.53	1351388.76	Картометрический метод	5.0	Закрепление отсутствует
8898	-	-	491828.93	1351391.26	Картометрический метод	5.0	Закрепление отсутствует
8899	-	-	491832.15	1351391.59	Картометрический метод	5.0	Закрепление отсутствует
8900	-	-	491835.35	1351392.57	Картометрический метод	5.0	Закрепление отсутствует
8901	-	-	491837.29	1351394.21	Картометрический метод	5.0	Закрепление отсутствует
8902	-	-	491841.67	1351395.15	Картометрический метод	5.0	Закрепление отсутствует
8903	-	-	491842.19	1351394.65	Картометрический метод	5.0	Закрепление отсутствует



2. Сведения о характерных точках границ объекта							
Обозначение характерных точек границ	Существующие координаты, м		Измененные (уточненные) координаты, м		Метод определения координат характерной точки	Средняя квадратическая погрешность положения характерной точки (Mt), м	Описание обозначения точки на местности (при наличии)
	X	Y	X	Y			
1	2	3	4	5	6	7	8
8904	-	-	491842.43	1351392.60	Картометрический метод	5.0	Закрепление отсутствует
8905	-	-	491841.55	1351388.63	Картометрический метод	5.0	Закрепление отсутствует
8906	-	-	491843.34	1351381.28	Картометрический метод	5.0	Закрепление отсутствует
8907	-	-	491843.98	1351375.07	Картометрический метод	5.0	Закрепление отсутствует
8908	-	-	491843.72	1351368.96	Картометрический метод	5.0	Закрепление отсутствует
8909	-	-	491842.82	1351365.60	Картометрический метод	5.0	Закрепление отсутствует
8910	-	-	491841.12	1351364.24	Картометрический метод	5.0	Закрепление отсутствует
8911	-	-	491837.93	1351363.55	Картометрический метод	5.0	Закрепление отсутствует
8912	-	-	491833.70	1351363.39	Картометрический метод	5.0	Закрепление отсутствует
8882	-	-	491831.12	1351364.52	Картометрический метод	5.0	Закрепление отсутствует
8913	-	-	470546.01	1347965.94	Картометрический метод	5.0	Закрепление отсутствует
8914	-	-	470550.62	1347962.17	Картометрический метод	5.0	Закрепление отсутствует
8915	-	-	470549.47	1347960.78	Картометрический метод	5.0	Закрепление отсутствует
8916	-	-	470545.02	1347955.40	Картометрический метод	5.0	Закрепление отсутствует
8917	-	-	470543.57	1347953.65	Картометрический метод	5.0	Закрепление отсутствует
8918	-	-	470543.07	1347953.04	Картометрический метод	5.0	Закрепление отсутствует
8919	-	-	470530.22	1347937.51	Картометрический метод	5.0	Закрепление отсутствует
8920	-	-	470540.21	1347927.82	Картометрический метод	5.0	Закрепление отсутствует
8921	-	-	470531.06	1347910.74	Картометрический метод	5.0	Закрепление отсутствует
8922	-	-	470528.49	1347912.55	Картометрический метод	5.0	Закрепление отсутствует
8923	-	-	470524.12	1347915.63	Картометрический метод	5.0	Закрепление отсутствует
8924	-	-	470500.05	1347936.07	Картометрический метод	5.0	Закрепление отсутствует
8925	-	-	470489.38	1347945.13	Картометрический метод	5.0	Закрепление отсутствует
8926	-	-	470481.75	1347878.55	Картометрический метод	5.0	Закрепление отсутствует
8927	-	-	470496.04	1347864.79	Картометрический метод	5.0	Закрепление отсутствует

2. Сведения о характерных точках границ объекта							
Обозначение характерных точек границ	Существующие координаты, м		Измененные (уточненные) координаты, м		Метод определения координат характерной точки	Средняя квадратическая погрешность положения характерной точки (Mt), м	Описание обозначения точки на местности (при наличии)
	X	Y	X	Y			
1	2	3	4	5	6	7	8
8928	-	-	470488.41	1347856.68	Картометрический метод	5.0	Закрепление отсутствует
8929	-	-	470480.47	1347863.57	Картометрический метод	5.0	Закрепление отсутствует
8930	-	-	470477.42	1347844.97	Картометрический метод	5.0	Закрепление отсутствует
8931	-	-	470463.23	1347829.87	Картометрический метод	5.0	Закрепление отсутствует
8932	-	-	470488.82	1347805.17	Картометрический метод	5.0	Закрепление отсутствует
8933	-	-	470515.89	1347780.34	Картометрический метод	5.0	Закрепление отсутствует
8934	-	-	470502.62	1347765.47	Картометрический метод	5.0	Закрепление отсутствует
8935	-	-	470494.33	1347756.17	Картометрический метод	5.0	Закрепление отсутствует
8936	-	-	470507.34	1347742.49	Картометрический метод	5.0	Закрепление отсутствует
8937	-	-	470483.83	1347715.33	Картометрический метод	5.0	Закрепление отсутствует
8938	-	-	470480.80	1347711.45	Картометрический метод	5.0	Закрепление отсутствует
8939	-	-	470475.61	1347704.37	Картометрический метод	5.0	Закрепление отсутствует
8940	-	-	470471.07	1347698.18	Картометрический метод	5.0	Закрепление отсутствует
8941	-	-	470463.89	1347684.64	Картометрический метод	5.0	Закрепление отсутствует
8942	-	-	470478.27	1347671.98	Картометрический метод	5.0	Закрепление отсутствует
8943	-	-	470472.22	1347660.59	Картометрический метод	5.0	Закрепление отсутствует
8944	-	-	470463.59	1347667.72	Картометрический метод	5.0	Закрепление отсутствует
8945	-	-	470467.61	1347672.66	Картометрический метод	5.0	Закрепление отсутствует
8946	-	-	470460.67	1347678.73	Картометрический метод	5.0	Закрепление отсутствует
8947	-	-	470439.95	1347650.47	Картометрический метод	5.0	Закрепление отсутствует
8948	-	-	470438.43	1347648.40	Картометрический метод	5.0	Закрепление отсутствует
8949	-	-	470439.40	1347647.76	Картометрический метод	5.0	Закрепление отсутствует
8950	-	-	470520.91	1347593.66	Картометрический метод	5.0	Закрепление отсутствует
8951	-	-	470582.77	1347548.46	Картометрический метод	5.0	Закрепление отсутствует
8952	-	-	470637.53	1347509.53	Картометрический метод	5.0	Закрепление отсутствует

2. Сведения о характерных точках границ объекта							
Обозначение характерных точек границ	Существующие координаты, м		Измененные (уточненные) координаты, м		Метод определения координат характерной точки	Средняя квадратическая погрешность положения характерной точки (Mt), м	Описание обозначения точки на местности (при наличии)
	X	Y	X	Y			
1	2	3	4	5	6	7	8
8953	-	-	470660.55	1347493.80	Картометрический метод	5.0	Закрепление отсутствует
8954	-	-	470666.44	1347489.78	Картометрический метод	5.0	Закрепление отсутствует
8955	-	-	470669.63	1347487.60	Картометрический метод	5.0	Закрепление отсутствует
8956	-	-	470674.34	1347486.83	Картометрический метод	5.0	Закрепление отсутствует
8957	-	-	470679.10	1347487.50	Картометрический метод	5.0	Закрепление отсутствует
8958	-	-	470684.19	1347490.33	Картометрический метод	5.0	Закрепление отсутствует
8959	-	-	470685.03	1347491.44	Картометрический метод	5.0	Закрепление отсутствует
8960	-	-	470703.06	1347515.21	Картометрический метод	5.0	Закрепление отсутствует
8961	-	-	470707.57	1347521.16	Картометрический метод	5.0	Закрепление отсутствует
8962	-	-	470705.72	1347522.81	Картометрический метод	5.0	Закрепление отсутствует
8963	-	-	470700.41	1347527.54	Картометрический метод	5.0	Закрепление отсутствует
8964	-	-	470713.06	1347542.24	Картометрический метод	5.0	Закрепление отсутствует
8965	-	-	470713.08	1347542.26	Картометрический метод	5.0	Закрепление отсутствует
8966	-	-	470709.74	1347548.66	Картометрический метод	5.0	Закрепление отсутствует
8967	-	-	470708.63	1347550.79	Картометрический метод	5.0	Закрепление отсутствует
8968	-	-	470713.32	1347560.12	Картометрический метод	5.0	Закрепление отсутствует
8969	-	-	470702.52	1347568.96	Картометрический метод	5.0	Закрепление отсутствует
8970	-	-	470721.08	1347589.57	Картометрический метод	5.0	Закрепление отсутствует
8971	-	-	470716.41	1347598.45	Картометрический метод	5.0	Закрепление отсутствует
8972	-	-	470731.26	1347616.57	Картометрический метод	5.0	Закрепление отсутствует
8973	-	-	470738.62	1347610.44	Картометрический метод	5.0	Закрепление отсутствует
8974	-	-	470744.91	1347622.95	Картометрический метод	5.0	Закрепление отсутствует
8975	-	-	470744.93	1347622.93	Картометрический метод	5.0	Закрепление отсутствует
8976	-	-	470744.98	1347623.04	Картометрический метод	5.0	Закрепление отсутствует
8977	-	-	470762.28	1347608.42	Картометрический метод	5.0	Закрепление отсутствует

2. Сведения о характерных точках границ объекта							
Обозначение характерных точек границ	Существующие координаты, м		Измененные (уточненные) координаты, м		Метод определения координат характерной точки	Средняя квадратическая погрешность положения характерной точки (Mt), м	Описание обозначения точки на местности (при наличии)
	X	Y	X	Y			
1	2	3	4	5	6	7	8
8978	-	-	470780.78	1347629.59	Картометрический метод	5.0	Закрепление отсутствует
8979	-	-	470763.70	1347643.89	Картометрический метод	5.0	Закрепление отсутствует
8980	-	-	470759.47	1347647.43	Картометрический метод	5.0	Закрепление отсутствует
8981	-	-	470757.39	1347649.23	Картометрический метод	5.0	Закрепление отсутствует
8982	-	-	470752.44	1347653.52	Картометрический метод	5.0	Закрепление отсутствует
8983	-	-	470766.83	1347671.48	Картометрический метод	5.0	Закрепление отсутствует
8984	-	-	470772.19	1347683.70	Картометрический метод	5.0	Закрепление отсутствует
8985	-	-	470767.27	1347689.11	Картометрический метод	5.0	Закрепление отсутствует
8986	-	-	470785.38	1347713.77	Картометрический метод	5.0	Закрепление отсутствует
8987	-	-	470791.65	1347721.55	Картометрический метод	5.0	Закрепление отсутствует
8988	-	-	470803.80	1347736.63	Картометрический метод	5.0	Закрепление отсутствует
8989	-	-	470803.83	1347736.67	Картометрический метод	5.0	Закрепление отсутствует
8990	-	-	470800.16	1347739.51	Картометрический метод	5.0	Закрепление отсутствует
8991	-	-	470827.71	1347797.07	Картометрический метод	5.0	Закрепление отсутствует
8992	-	-	470821.07	1347804.49	Картометрический метод	5.0	Закрепление отсутствует
8993	-	-	470806.99	1347817.07	Картометрический метод	5.0	Закрепление отсутствует
8994	-	-	470804.38	1347819.40	Картометрический метод	5.0	Закрепление отсутствует
8995	-	-	470786.68	1347836.27	Картометрический метод	5.0	Закрепление отсутствует
8996	-	-	470774.92	1347824.18	Картометрический метод	5.0	Закрепление отсутствует
8997	-	-	470767.04	1347829.05	Картометрический метод	5.0	Закрепление отсутствует
8998	-	-	470776.29	1347837.89	Картометрический метод	5.0	Закрепление отсутствует
8999	-	-	470769.44	1347844.76	Картометрический метод	5.0	Закрепление отсутствует
9000	-	-	470761.06	1347837.63	Картометрический метод	5.0	Закрепление отсутствует
9001	-	-	470759.14	1347840.06	Картометрический метод	5.0	Закрепление отсутствует
9002	-	-	470760.70	1347841.30	Картометрический метод	5.0	Закрепление отсутствует

2. Сведения о характерных точках границ объекта							
Обозначение характерных точек границ	Существующие координаты, м		Измененные (уточненные) координаты, м		Метод определения координат характерной точки	Средняя квадратическая погрешность положения характерной точки (Mt), м	Описание обозначения точки на местности (при наличии)
	X	Y	X	Y			
1	2	3	4	5	6	7	8
9003	-	-	470753.40	1347847.59	Картометрический метод	5.0	Закрепление отсутствует
9004	-	-	470750.22	1347851.83	Картометрический метод	5.0	Закрепление отсутствует
9005	-	-	470749.21	1347853.12	Картометрический метод	5.0	Закрепление отсутствует
9006	-	-	470739.36	1347846.20	Картометрический метод	5.0	Закрепление отсутствует
9007	-	-	470723.64	1347855.93	Картометрический метод	5.0	Закрепление отсутствует
9008	-	-	470738.65	1347866.78	Картометрический метод	5.0	Закрепление отсутствует
9009	-	-	470729.01	1347880.26	Картометрический метод	5.0	Закрепление отсутствует
9010	-	-	470728.61	1347880.82	Картометрический метод	5.0	Закрепление отсутствует
9011	-	-	470726.75	1347883.44	Картометрический метод	5.0	Закрепление отсутствует
9012	-	-	470724.50	1347885.97	Картометрический метод	5.0	Закрепление отсутствует
9013	-	-	470717.27	1347892.75	Картометрический метод	5.0	Закрепление отсутствует
9014	-	-	470711.81	1347899.37	Картометрический метод	5.0	Закрепление отсутствует
9015	-	-	470706.09	1347906.31	Картометрический метод	5.0	Закрепление отсутствует
9016	-	-	470677.55	1347884.52	Картометрический метод	5.0	Закрепление отсутствует
9017	-	-	470677.62	1347884.43	Картометрический метод	5.0	Закрепление отсутствует
9018	-	-	470662.27	1347893.94	Картометрический метод	5.0	Закрепление отсутствует
9019	-	-	470662.20	1347894.59	Картометрический метод	5.0	Закрепление отсутствует
9020	-	-	470658.17	1347904.46	Картометрический метод	5.0	Закрепление отсутствует
9021	-	-	470656.78	1347912.47	Картометрический метод	5.0	Закрепление отсутствует
9022	-	-	470638.56	1347908.62	Картометрический метод	5.0	Закрепление отсутствует
9023	-	-	470615.38	1347922.98	Картометрический метод	5.0	Закрепление отсутствует
9024	-	-	470619.94	1347928.63	Картометрический метод	5.0	Закрепление отсутствует
9025	-	-	470597.82	1347943.94	Картометрический метод	5.0	Закрепление отсутствует
9026	-	-	470593.88	1347936.29	Картометрический метод	5.0	Закрепление отсутствует
9027	-	-	470565.00	1347954.18	Картометрический метод	5.0	Закрепление отсутствует

2. Сведения о характерных точках границ объекта							
Обозначение характерных точек границ	Существующие координаты, м		Измененные (уточненные) координаты, м		Метод определения координат характерной точки	Средняя квадратическая погрешность положения характерной точки (Mt), м	Описание обозначения точки на местности (при наличии)
	X	Y	X	Y			
1	2	3	4	5	6	7	8
9028	-	-	470562.94	1347951.18	Картометрический метод	5.0	Закрепление отсутствует
9029	-	-	470551.05	1347961.14	Картометрический метод	5.0	Закрепление отсутствует
9030	-	-	470551.85	1347962.16	Картометрический метод	5.0	Закрепление отсутствует
9031	-	-	470550.97	1347962.86	Картометрический метод	5.0	Закрепление отсутствует
8913	-	-	470546.01	1347965.94	Картометрический метод	5.0	Закрепление отсутствует
9032	-	-	470559.54	1347890.19	Картометрический метод	5.0	Закрепление отсутствует
9033	-	-	470584.94	1347827.22	Картометрический метод	5.0	Закрепление отсутствует
9034	-	-	470661.14	1347855.80	Картометрический метод	5.0	Закрепление отсутствует
9035	-	-	470689.79	1347828.18	Картометрический метод	5.0	Закрепление отсутствует
9036	-	-	470683.36	1347809.23	Картометрический метод	5.0	Закрепление отсутствует
9037	-	-	470633.62	1347747.32	Картометрический метод	5.0	Закрепление отсутствует
9038	-	-	470629.92	1347731.97	Картометрический метод	5.0	Закрепление отсутствует
9039	-	-	470610.34	1347735.15	Картометрический метод	5.0	Закрепление отсутствует
9040	-	-	470588.11	1347748.90	Картометрический метод	5.0	Закрепление отсутствует
9041	-	-	470561.12	1347745.73	Картометрический метод	5.0	Закрепление отсутствует
9042	-	-	470541.02	1347763.72	Картометрический метод	5.0	Закрепление отсутствует
9043	-	-	470534.81	1347842.87	Картометрический метод	5.0	Закрепление отсутствует
9044	-	-	470536.17	1347843.07	Картометрический метод	5.0	Закрепление отсутствует
9045	-	-	470547.46	1347861.49	Картометрический метод	5.0	Закрепление отсутствует
9046	-	-	470545.01	1347863.60	Картометрический метод	5.0	Закрепление отсутствует
9032	-	-	470559.54	1347890.19	Картометрический метод	5.0	Закрепление отсутствует
9047	-	-	471232.56	1347430.23	Картометрический метод	5.0	Закрепление отсутствует
9048	-	-	471304.24	1347425.31	Картометрический метод	5.0	Закрепление отсутствует
9049	-	-	471334.55	1347437.03	Картометрический метод	5.0	Закрепление отсутствует
9050	-	-	471339.39	1347422.90	Картометрический метод	5.0	Закрепление отсутствует

2. Сведения о характерных точках границ объекта							
Обозначение характерных точек границ	Существующие координаты, м		Измененные (уточненные) координаты, м		Метод определения координат характерной точки	Средняя квадратическая погрешность положения характерной точки (Mt), м	Описание обозначения точки на местности (при наличии)
	X	Y	X	Y			
1	2	3	4	5	6	7	8
9051	-	-	471342.17	1347422.71	Картометрический метод	5.0	Закрепление отсутствует
9052	-	-	471354.68	1347449.78	Картометрический метод	5.0	Закрепление отсутствует
9053	-	-	471359.97	1347463.54	Картометрический метод	5.0	Закрепление отсутствует
9054	-	-	471358.91	1347500.58	Картометрический метод	5.0	Закрепление отсутствует
9055	-	-	471346.21	1347516.46	Картометрический метод	5.0	Закрепление отсутствует
9056	-	-	471313.40	1347538.68	Картометрический метод	5.0	Закрепление отсутствует
9057	-	-	471321.41	1347554.21	Картометрический метод	5.0	Закрепление отсутствует
9058	-	-	471290.66	1347555.11	Картометрический метод	5.0	Закрепление отсутствует
9059	-	-	471250.86	1347556.28	Картометрический метод	5.0	Закрепление отсутствует
9060	-	-	471242.83	1347556.51	Картометрический метод	5.0	Закрепление отсутствует
9061	-	-	471228.45	1347555.26	Картометрический метод	5.0	Закрепление отсутствует
9062	-	-	471226.80	1347537.01	Картометрический метод	5.0	Закрепление отсутствует
9063	-	-	471217.05	1347541.46	Картометрический метод	5.0	Закрепление отсутствует
9064	-	-	471178.16	1347548.61	Картометрический метод	5.0	Закрепление отсутствует
9065	-	-	471133.71	1347535.11	Картометрический метод	5.0	Закрепление отсутствует
9066	-	-	471103.54	1347493.84	Картометрический метод	5.0	Закрепление отсутствует
9067	-	-	471073.38	1347427.96	Картометрический метод	5.0	Закрепление отсутствует
9068	-	-	471059.13	1347378.37	Картометрический метод	5.0	Закрепление отсутствует
9069	-	-	471037.95	1347390.48	Картометрический метод	5.0	Закрепление отсутствует
9070	-	-	471017.13	1347402.39	Картометрический метод	5.0	Закрепление отсутствует
9071	-	-	470996.64	1347414.10	Картометрический метод	5.0	Закрепление отсутствует
9072	-	-	470976.49	1347425.63	Картометрический метод	5.0	Закрепление отсутствует
9073	-	-	470970.10	1347428.13	Картометрический метод	5.0	Закрепление отсутствует
9074	-	-	470962.18	1347431.22	Картометрический метод	5.0	Закрепление отсутствует
9075	-	-	470945.04	1347420.11	Картометрический метод	5.0	Закрепление отсутствует

2. Сведения о характерных точках границ объекта							
Обозначение характерных точек границ	Существующие координаты, м		Измененные (уточненные) координаты, м		Метод определения координат характерной точки	Средняя квадратическая погрешность положения характерной точки (Mt), м	Описание обозначения точки на местности (при наличии)
	X	Y	X	Y			
1	2	3	4	5	6	7	8
9076	-	-	470931.64	1347414.34	Картометрический метод	5.0	Закрепление отсутствует
9077	-	-	470924.87	1347399.37	Картометрический метод	5.0	Закрепление отсутствует
9078	-	-	470899.80	1347352.83	Картометрический метод	5.0	Закрепление отсутствует
9079	-	-	470893.95	1347342.96	Картометрический метод	5.0	Закрепление отсутствует
9080	-	-	470925.45	1347323.34	Картометрический метод	5.0	Закрепление отсутствует
9081	-	-	470912.36	1347302.04	Картометрический метод	5.0	Закрепление отсутствует
9082	-	-	470939.46	1347288.21	Картометрический метод	5.0	Закрепление отсутствует
9083	-	-	470956.70	1347249.68	Картометрический метод	5.0	Закрепление отсутствует
9084	-	-	470979.57	1347235.94	Картометрический метод	5.0	Закрепление отсутствует
9085	-	-	470968.79	1347217.64	Картометрический метод	5.0	Закрепление отсутствует
9086	-	-	470961.28	1347191.54	Картометрический метод	5.0	Закрепление отсутствует
9087	-	-	470941.92	1347156.54	Картометрический метод	5.0	Закрепление отсутствует
9088	-	-	470841.96	1347135.49	Картометрический метод	5.0	Закрепление отсутствует
9089	-	-	470841.15	1347129.80	Картометрический метод	5.0	Закрепление отсутствует
9090	-	-	470843.01	1347123.47	Картометрический метод	5.0	Закрепление отсутствует
9091	-	-	470816.77	1347104.91	Картометрический метод	5.0	Закрепление отсутствует
9092	-	-	470798.68	1347053.98	Картометрический метод	5.0	Закрепление отсутствует
9093	-	-	470786.01	1347050.29	Картометрический метод	5.0	Закрепление отсутствует
9094	-	-	470774.24	1347048.48	Картометрический метод	5.0	Закрепление отсутствует
9095	-	-	470768.23	1347049.43	Картометрический метод	5.0	Закрепление отсутствует
9096	-	-	470768.28	1347027.05	Картометрический метод	5.0	Закрепление отсутствует
9097	-	-	470769.06	1347022.38	Картометрический метод	5.0	Закрепление отсутствует
9098	-	-	470770.80	1347018.60	Картометрический метод	5.0	Закрепление отсутствует
9099	-	-	470776.28	1347011.37	Картометрический метод	5.0	Закрепление отсутствует
9100	-	-	470778.29	1347015.42	Картометрический метод	5.0	Закрепление отсутствует



2. Сведения о характерных точках границ объекта							
Обозначение характерных точек границ	Существующие координаты, м		Измененные (уточненные) координаты, м		Метод определения координат характерной точки	Средняя квадратическая погрешность положения характерной точки (Mt), м	Описание обозначения точки на местности (при наличии)
	X	Y	X	Y			
1	2	3	4	5	6	7	8
9101	-	-	470941.21	1347097.62	Картометрический метод	5.0	Закрепление отсутствует
9102	-	-	470984.11	1347218.63	Картометрический метод	5.0	Закрепление отсутствует
9103	-	-	471036.08	1347275.55	Картометрический метод	5.0	Закрепление отсутствует
9104	-	-	471049.65	1347290.42	Картометрический метод	5.0	Закрепление отсутствует
9105	-	-	471125.91	1347373.95	Картометрический метод	5.0	Закрепление отсутствует
9106	-	-	471103.00	1347381.30	Картометрический метод	5.0	Закрепление отсутствует
9107	-	-	471113.20	1347435.40	Картометрический метод	5.0	Закрепление отсутствует
9108	-	-	471113.24	1347435.44	Картометрический метод	5.0	Закрепление отсутствует
9109	-	-	471088.73	1347440.37	Картометрический метод	5.0	Закрепление отсутствует
9110	-	-	471104.85	1347474.87	Картометрический метод	5.0	Закрепление отсутствует
9111	-	-	471106.18	1347477.20	Картометрический метод	5.0	Закрепление отсутствует
9112	-	-	471121.74	1347495.59	Картометрический метод	5.0	Закрепление отсутствует
9113	-	-	471126.31	1347500.11	Картометрический метод	5.0	Закрепление отсутствует
9114	-	-	471138.33	1347470.37	Картометрический метод	5.0	Закрепление отсутствует
9115	-	-	471161.54	1347464.64	Картометрический метод	5.0	Закрепление отсутствует
9116	-	-	471179.62	1347459.82	Картометрический метод	5.0	Закрепление отсутствует
9117	-	-	471179.56	1347471.66	Картометрический метод	5.0	Закрепление отсутствует
9118	-	-	471219.99	1347470.72	Картометрический метод	5.0	Закрепление отсутствует
9119	-	-	471229.56	1347455.90	Картометрический метод	5.0	Закрепление отсутствует
9120	-	-	471225.08	1347450.67	Картометрический метод	5.0	Закрепление отсутствует
9121	-	-	471232.29	1347449.22	Картометрический метод	5.0	Закрепление отсутствует
9047	-	-	471232.56	1347430.23	Картометрический метод	5.0	Закрепление отсутствует
9122	-	-	471286.49	1347518.85	Картометрический метод	5.0	Закрепление отсутствует
9123	-	-	471287.42	1347488.87	Картометрический метод	5.0	Закрепление отсутствует
9124	-	-	471247.45	1347487.62	Картометрический метод	5.0	Закрепление отсутствует

2. Сведения о характерных точках границ объекта							
Обозначение характерных точек границ	Существующие координаты, м		Измененные (уточненные) координаты, м		Метод определения координат характерной точки	Средняя квадратическая погрешность положения характерной точки (Mt), м	Описание обозначения точки на местности (при наличии)
	X	Y	X	Y			
1	2	3	4	5	6	7	8
9125	-	-	471246.51	1347517.61	Картометрический метод	5.0	Закрепление отсутствует
9126	-	-	471246.50	1347520.94	Картометрический метод	5.0	Закрепление отсутствует
9127	-	-	471246.39	1347528.06	Картометрический метод	5.0	Закрепление отсутствует
9128	-	-	471246.02	1347551.01	Картометрический метод	5.0	Закрепление отсутствует
9129	-	-	471286.36	1347549.80	Картометрический метод	5.0	Закрепление отсутствует
9130	-	-	471286.48	1347520.13	Картометрический метод	5.0	Закрепление отсутствует
9122	-	-	471286.49	1347518.85	Картометрический метод	5.0	Закрепление отсутствует
9131	-	-	476477.16	1355010.65	Картометрический метод	5.0	Закрепление отсутствует
9132	-	-	476402.54	1355148.76	Картометрический метод	5.0	Закрепление отсутствует
9133	-	-	476386.41	1355159.78	Картометрический метод	5.0	Закрепление отсутствует
9134	-	-	476374.03	1355181.71	Картометрический метод	5.0	Закрепление отсутствует
9135	-	-	476361.99	1355203.07	Картометрический метод	5.0	Закрепление отсутствует
9136	-	-	476349.48	1355225.25	Картометрический метод	5.0	Закрепление отсутствует
9137	-	-	476352.11	1355226.82	Картометрический метод	5.0	Закрепление отсутствует
9138	-	-	476339.25	1355250.79	Картометрический метод	5.0	Закрепление отсутствует
9139	-	-	476336.16	1355248.87	Картометрический метод	5.0	Закрепление отсутствует
9140	-	-	476335.11	1355250.73	Картометрический метод	5.0	Закрепление отсутствует
9141	-	-	476326.34	1355265.46	Картометрический метод	5.0	Закрепление отсутствует
9142	-	-	476308.88	1355294.81	Картометрический метод	5.0	Закрепление отсутствует
9143	-	-	476216.81	1355245.60	Картометрический метод	5.0	Закрепление отсутствует
9144	-	-	476272.37	1355142.41	Картометрический метод	5.0	Закрепление отсутствует
9145	-	-	476204.11	1355097.96	Картометрический метод	5.0	Закрепление отсутствует
9146	-	-	476199.34	1354990.01	Картометрический метод	5.0	Закрепление отсутствует
9147	-	-	476205.69	1354970.96	Картометрический метод	5.0	Закрепление отсутствует
9148	-	-	476229.51	1354915.40	Картометрический метод	5.0	Закрепление отсутствует

2. Сведения о характерных точках границ объекта							
Обозначение характерных точек границ	Существующие координаты, м		Измененные (уточненные) координаты, м		Метод определения координат характерной точки	Средняя квадратическая погрешность положения характерной точки (Mt), м	Описание обозначения точки на местности (при наличии)
	X	Y	X	Y			
1	2	3	4	5	6	7	8
9149	-	-	476246.97	1354894.76	Картометрический метод	5.0	Закрепление отсутствует
9150	-	-	476294.59	1354861.42	Картометрический метод	5.0	Закрепление отсутствует
9151	-	-	476374.09	1354896.26	Картометрический метод	5.0	Закрепление отсутствует
9152	-	-	476411.60	1354915.21	Картометрический метод	5.0	Закрепление отсутствует
9153	-	-	476435.44	1354928.84	Картометрический метод	5.0	Закрепление отсутствует
9154	-	-	476437.09	1354926.44	Картометрический метод	5.0	Закрепление отсутствует
9155	-	-	476448.07	1354936.29	Картометрический метод	5.0	Закрепление отсутствует
9156	-	-	476454.81	1354942.34	Картометрический метод	5.0	Закрепление отсутствует
9157	-	-	476454.63	1354942.63	Картометрический метод	5.0	Закрепление отсутствует
9158	-	-	476463.33	1354951.03	Картометрический метод	5.0	Закрепление отсутствует
9159	-	-	476470.81	1354958.26	Картометрический метод	5.0	Закрепление отсутствует
9160	-	-	476481.92	1354985.25	Картометрический метод	5.0	Закрепление отсутствует
9131	-	-	476477.16	1355010.65	Картометрический метод	5.0	Закрепление отсутствует
9161	-	-	476326.13	1354926.61	Картометрический метод	5.0	Закрепление отсутствует
9162	-	-	476340.34	1354946.12	Картометрический метод	5.0	Закрепление отсутствует
9163	-	-	476348.96	1354950.28	Картометрический метод	5.0	Закрепление отсутствует
9164	-	-	476368.01	1354924.99	Картометрический метод	5.0	Закрепление отсутствует
9165	-	-	476353.48	1354910.42	Картометрический метод	5.0	Закрепление отсутствует
9166	-	-	476352.49	1354909.43	Картометрический метод	5.0	Закрепление отсутствует
9167	-	-	476342.74	1354899.66	Картометрический метод	5.0	Закрепление отсутствует
9168	-	-	476340.99	1354901.41	Картометрический метод	5.0	Закрепление отсутствует
9169	-	-	476321.76	1354920.62	Картометрический метод	5.0	Закрепление отсутствует
9161	-	-	476326.13	1354926.61	Картометрический метод	5.0	Закрепление отсутствует
9170	-	-	477266.72	1355611.81	Картометрический метод	5.0	Закрепление отсутствует
9171	-	-	477221.24	1355659.29	Картометрический метод	5.0	Закрепление отсутствует

2. Сведения о характерных точках границ объекта							
Обозначение характерных точек границ	Существующие координаты, м		Измененные (уточненные) координаты, м		Метод определения координат характерной точки	Средняя квадратическая погрешность положения характерной точки (Mt), м	Описание обозначения точки на местности (при наличии)
	X	Y	X	Y			
1	2	3	4	5	6	7	8
9172	-	-	477184.96	1355683.89	Картометрический метод	5.0	Закрепление отсутствует
9173	-	-	477148.19	1355703.70	Картометрический метод	5.0	Закрепление отсутствует
9174	-	-	477136.45	1355728.79	Картометрический метод	5.0	Закрепление отсутствует
9175	-	-	477109.34	1355761.70	Картометрический метод	5.0	Закрепление отсутствует
9176	-	-	477087.67	1355831.46	Картометрический метод	5.0	Закрепление отсутствует
9177	-	-	477082.24	1355843.04	Картометрический метод	5.0	Закрепление отсутствует
9178	-	-	476777.49	1355769.63	Картометрический метод	5.0	Закрепление отсутствует
9179	-	-	476782.43	1355735.04	Картометрический метод	5.0	Закрепление отсутствует
9180	-	-	476808.72	1355709.12	Картометрический метод	5.0	Закрепление отсутствует
9181	-	-	476814.42	1355693.85	Картометрический метод	5.0	Закрепление отсутствует
9182	-	-	476831.76	1355595.57	Картометрический метод	5.0	Закрепление отсутствует
9183	-	-	476845.55	1355559.34	Картометрический метод	5.0	Закрепление отсутствует
9184	-	-	476850.00	1355505.07	Картометрический метод	5.0	Закрепление отсутствует
9185	-	-	476857.35	1355471.23	Картометрический метод	5.0	Закрепление отсутствует
9186	-	-	476856.35	1355459.27	Картометрический метод	5.0	Закрепление отсутствует
9187	-	-	476855.52	1355449.29	Картометрический метод	5.0	Закрепление отсутствует
9188	-	-	476842.35	1355439.46	Картометрический метод	5.0	Закрепление отсутствует
9189	-	-	476841.97	1355436.38	Картометрический метод	5.0	Закрепление отсутствует
9190	-	-	476848.91	1355419.94	Картометрический метод	5.0	Закрепление отсутствует
9191	-	-	476846.45	1355411.92	Картометрический метод	5.0	Закрепление отсутствует
9192	-	-	476840.80	1355407.86	Картометрический метод	5.0	Закрепление отсутствует
9193	-	-	476830.74	1355406.29	Картометрический метод	5.0	Закрепление отсутствует
9194	-	-	476826.45	1355403.51	Картометрический метод	5.0	Закрепление отсутствует
9195	-	-	476834.33	1355393.73	Картометрический метод	5.0	Закрепление отсутствует
9196	-	-	476834.45	1355389.19	Картометрический метод	5.0	Закрепление отсутствует

2. Сведения о характерных точках границ объекта							
Обозначение характерных точек границ	Существующие координаты, м		Измененные (уточненные) координаты, м		Метод определения координат характерной точки	Средняя квадратическая погрешность положения характерной точки (Mt), м	Описание обозначения точки на местности (при наличии)
	X	Y	X	Y			
1	2	3	4	5	6	7	8
9197	-	-	476830.85	1355385.59	Картометрический метод	5.0	Закрепление отсутствует
9198	-	-	476820.81	1355380.80	Картометрический метод	5.0	Закрепление отсутствует
9199	-	-	476819.95	1355380.39	Картометрический метод	5.0	Закрепление отсутствует
9200	-	-	476818.10	1355377.90	Картометрический метод	5.0	Закрепление отсутствует
9201	-	-	476820.54	1355374.91	Картометрический метод	5.0	Закрепление отсутствует
9202	-	-	476840.49	1355366.80	Картометрический метод	5.0	Закрепление отсутствует
9203	-	-	476844.17	1355365.30	Картометрический метод	5.0	Закрепление отсутствует
9204	-	-	476873.25	1355346.22	Картометрический метод	5.0	Закрепление отсутствует
9205	-	-	476877.14	1355348.17	Картометрический метод	5.0	Закрепление отсутствует
9206	-	-	476928.25	1355373.80	Картометрический метод	5.0	Закрепление отсутствует
9207	-	-	476935.55	1355377.46	Картометрический метод	5.0	Закрепление отсутствует
9208	-	-	476941.54	1355380.46	Картометрический метод	5.0	Закрепление отсутствует
9209	-	-	476964.40	1355402.33	Картометрический метод	5.0	Закрепление отсутствует
9210	-	-	476966.84	1355416.31	Картометрический метод	5.0	Закрепление отсутствует
9211	-	-	476957.81	1355471.35	Картометрический метод	5.0	Закрепление отсутствует
9212	-	-	476961.30	1355473.15	Картометрический метод	5.0	Закрепление отсутствует
9213	-	-	476979.47	1355455.07	Картометрический метод	5.0	Закрепление отсутствует
9214	-	-	476982.60	1355454.69	Картометрический метод	5.0	Закрепление отсутствует
9215	-	-	476987.52	1355458.93	Картометрический метод	5.0	Закрепление отсутствует
9216	-	-	476989.64	1355464.55	Картометрический метод	5.0	Закрепление отсутствует
9217	-	-	476989.14	1355477.71	Картометрический метод	5.0	Закрепление отсутствует
9218	-	-	477015.41	1355501.24	Картометрический метод	5.0	Закрепление отсутствует
9219	-	-	477039.70	1355455.70	Картометрический метод	5.0	Закрепление отсутствует
9220	-	-	477050.09	1355456.93	Картометрический метод	5.0	Закрепление отсутствует
9221	-	-	477057.73	1355456.11	Картометрический метод	5.0	Закрепление отсутствует

2. Сведения о характерных точках границ объекта							
Обозначение характерных точек границ	Существующие координаты, м		Измененные (уточненные) координаты, м		Метод определения координат характерной точки	Средняя квадратическая погрешность положения характерной точки (Mt), м	Описание обозначения точки на местности (при наличии)
	X	Y	X	Y			
1	2	3	4	5	6	7	8
9222	-	-	477070.09	1355452.26	Картометрический метод	5.0	Закрепление отсутствует
9223	-	-	477098.30	1355459.49	Картометрический метод	5.0	Закрепление отсутствует
9224	-	-	477108.40	1355457.66	Картометрический метод	5.0	Закрепление отсутствует
9225	-	-	477130.45	1355444.08	Картометрический метод	5.0	Закрепление отсутствует
9226	-	-	477144.15	1355423.90	Картометрический метод	5.0	Закрепление отсутствует
9227	-	-	477170.83	1355448.50	Картометрический метод	5.0	Закрепление отсутствует
9228	-	-	477201.83	1355451.83	Картометрический метод	5.0	Закрепление отсутствует
9229	-	-	477196.31	1355441.78	Картометрический метод	5.0	Закрепление отсутствует
9230	-	-	477198.71	1355440.84	Картометрический метод	5.0	Закрепление отсутствует
9231	-	-	477191.63	1355401.04	Картометрический метод	5.0	Закрепление отсутствует
9232	-	-	477189.08	1355399.47	Картометрический метод	5.0	Закрепление отсутствует
9233	-	-	477209.33	1355368.40	Картометрический метод	5.0	Закрепление отсутствует
9234	-	-	477212.60	1355370.58	Картометрический метод	5.0	Закрепление отсутствует
9235	-	-	477226.47	1355349.06	Картометрический метод	5.0	Закрепление отсутствует
9236	-	-	477229.25	1355350.72	Картометрический метод	5.0	Закрепление отсутствует
9237	-	-	477238.68	1355327.93	Картометрический метод	5.0	Закрепление отсутствует
9238	-	-	477250.56	1355304.75	Картометрический метод	5.0	Закрепление отсутствует
9239	-	-	477266.91	1355281.66	Картометрический метод	5.0	Закрепление отсутствует
9240	-	-	477279.59	1355285.87	Картометрический метод	5.0	Закрепление отсутствует
9241	-	-	477288.82	1355290.01	Картометрический метод	5.0	Закрепление отсутствует
9242	-	-	477292.78	1355294.28	Картометрический метод	5.0	Закрепление отсутствует
9243	-	-	477285.88	1355310.74	Картометрический метод	5.0	Закрепление отсутствует
9244	-	-	477283.80	1355315.47	Картометрический метод	5.0	Закрепление отсутствует
9245	-	-	477280.90	1355321.58	Картометрический метод	5.0	Закрепление отсутствует
9246	-	-	477283.02	1355327.89	Картометрический метод	5.0	Закрепление отсутствует

2. Сведения о характерных точках границ объекта							
Обозначение характерных точек границ	Существующие координаты, м		Измененные (уточненные) координаты, м		Метод определения координат характерной точки	Средняя квадратическая погрешность положения характерной точки (Mt), м	Описание обозначения точки на местности (при наличии)
	X	Y	X	Y			
1	2	3	4	5	6	7	8
9247	-	-	477278.39	1355335.93	Картометрический метод	5.0	Закрепление отсутствует
9248	-	-	477276.06	1355339.98	Картометрический метод	5.0	Закрепление отсутствует
9249	-	-	477272.63	1355345.87	Картометрический метод	5.0	Закрепление отсутствует
9250	-	-	477265.89	1355356.09	Картометрический метод	5.0	Закрепление отсутствует
9251	-	-	477263.07	1355360.22	Картометрический метод	5.0	Закрепление отсутствует
9252	-	-	477257.98	1355367.84	Картометрический метод	5.0	Закрепление отсутствует
9253	-	-	477251.46	1355378.18	Картометрический метод	5.0	Закрепление отсутствует
9254	-	-	477244.28	1355391.69	Картометрический метод	5.0	Закрепление отсутствует
9255	-	-	477234.30	1355406.67	Картометрический метод	5.0	Закрепление отсутствует
9256	-	-	477233.26	1355407.33	Картометрический метод	5.0	Закрепление отсутствует
9257	-	-	477228.00	1355419.41	Картометрический метод	5.0	Закрепление отсутствует
9258	-	-	477232.61	1355427.60	Картометрический метод	5.0	Закрепление отсутствует
9259	-	-	477235.70	1355433.08	Картометрический метод	5.0	Закрепление отсутствует
9260	-	-	477238.17	1355437.59	Картометрический метод	5.0	Закрепление отсутствует
9261	-	-	477243.71	1355447.00	Картометрический метод	5.0	Закрепление отсутствует
9262	-	-	477244.60	1355446.89	Картометрический метод	5.0	Закрепление отсутствует
9263	-	-	477255.32	1355465.37	Картометрический метод	5.0	Закрепление отсутствует
9264	-	-	477254.77	1355464.41	Картометрический метод	5.0	Закрепление отсутствует
9265	-	-	477258.72	1355465.15	Картометрический метод	5.0	Закрепление отсутствует
9266	-	-	477263.32	1355467.63	Картометрический метод	5.0	Закрепление отсутствует
9267	-	-	477270.64	1355468.49	Картометрический метод	5.0	Закрепление отсутствует
9268	-	-	477277.99	1355467.19	Картометрический метод	5.0	Закрепление отсутствует
9269	-	-	477325.10	1355445.74	Картометрический метод	5.0	Закрепление отсутствует
9270	-	-	477339.06	1355439.38	Картометрический метод	5.0	Закрепление отсутствует
9271	-	-	477343.08	1355450.60	Картометрический метод	5.0	Закрепление отсутствует

2. Сведения о характерных точках границ объекта							
Обозначение характерных точек границ	Существующие координаты, м		Измененные (уточненные) координаты, м		Метод определения координат характерной точки	Средняя квадратическая погрешность положения характерной точки (Mt), м	Описание обозначения точки на местности (при наличии)
	X	Y	X	Y			
1	2	3	4	5	6	7	8
9272	-	-	477347.48	1355473.40	Картометрический метод	5.0	Закрепление отсутствует
9273	-	-	477347.20	1355482.03	Картометрический метод	5.0	Закрепление отсутствует
9274	-	-	477341.71	1355499.39	Картометрический метод	5.0	Закрепление отсутствует
9275	-	-	477334.39	1355511.26	Картометрический метод	5.0	Закрепление отсутствует
9276	-	-	477331.68	1355517.45	Картометрический метод	5.0	Закрепление отсутствует
9277	-	-	477317.60	1355559.05	Картометрический метод	5.0	Закрепление отсутствует
9278	-	-	477307.63	1355575.94	Картометрический метод	5.0	Закрепление отсутствует
9279	-	-	477297.07	1355587.30	Картометрический метод	5.0	Закрепление отсутствует
9170	-	-	477266.72	1355611.81	Картометрический метод	5.0	Закрепление отсутствует
9280	-	-	477092.42	1355605.29	Картометрический метод	5.0	Закрепление отсутствует
9281	-	-	477090.14	1355612.61	Картометрический метод	5.0	Закрепление отсутствует
9282	-	-	477090.48	1355621.85	Картометрический метод	5.0	Закрепление отсутствует
9283	-	-	477093.33	1355631.34	Картометрический метод	5.0	Закрепление отсутствует
9284	-	-	477097.04	1355637.82	Картометрический метод	5.0	Закрепление отсутствует
9285	-	-	477104.21	1355643.42	Картометрический метод	5.0	Закрепление отсутствует
9286	-	-	477117.16	1355645.34	Картометрический метод	5.0	Закрепление отсутствует
9287	-	-	477127.10	1355645.17	Картометрический метод	5.0	Закрепление отсутствует
9288	-	-	477135.84	1355643.39	Картометрический метод	5.0	Закрепление отсутствует
9289	-	-	477142.47	1355639.00	Картометрический метод	5.0	Закрепление отсутствует
9290	-	-	477146.18	1355632.79	Картометрический метод	5.0	Закрепление отсутствует
9291	-	-	477145.89	1355626.22	Картометрический метод	5.0	Закрепление отсутствует
9292	-	-	477140.06	1355616.60	Картометрический метод	5.0	Закрепление отсутствует
9293	-	-	477129.07	1355606.11	Картометрический метод	5.0	Закрепление отсутствует
9294	-	-	477117.84	1355599.91	Картометрический метод	5.0	Закрепление отсутствует
9295	-	-	477105.51	1355598.76	Картометрический метод	5.0	Закрепление отсутствует



2. Сведения о характерных точках границ объекта							
Обозначение характерных точек границ	Существующие координаты, м		Измененные (уточненные) координаты, м		Метод определения координат характерной точки	Средняя квадратическая погрешность положения характерной точки (Mt), м	Описание обозначения точки на местности (при наличии)
	X	Y	X	Y			
1	2	3	4	5	6	7	8
9296	-	-	477097.08	1355601.12	Картометрический метод	5.0	Закрепление отсутствует
9280	-	-	477092.42	1355605.29	Картометрический метод	5.0	Закрепление отсутствует
9297	-	-	477683.78	1355667.05	Картометрический метод	5.0	Закрепление отсутствует
9298	-	-	477637.14	1355689.10	Картометрический метод	5.0	Закрепление отсутствует
9299	-	-	477662.38	1355790.08	Картометрический метод	5.0	Закрепление отсутствует
9300	-	-	477619.90	1355812.39	Картометрический метод	5.0	Закрепление отсутствует
9301	-	-	477611.05	1355817.04	Картометрический метод	5.0	Закрепление отсутствует
9302	-	-	477610.28	1355801.06	Картометрический метод	5.0	Закрепление отсутствует
9303	-	-	477605.53	1355769.49	Картометрический метод	5.0	Закрепление отсутствует
9304	-	-	477580.55	1355692.12	Картометрический метод	5.0	Закрепление отсутствует
9305	-	-	477566.20	1355611.16	Картометрический метод	5.0	Закрепление отсутствует
9306	-	-	477556.85	1355543.55	Картометрический метод	5.0	Закрепление отсутствует
9307	-	-	477555.69	1355521.86	Картометрический метод	5.0	Закрепление отсутствует
9308	-	-	477559.02	1355456.16	Картометрический метод	5.0	Закрепление отсутствует
9309	-	-	477553.84	1355445.37	Картометрический метод	5.0	Закрепление отсутствует
9310	-	-	477554.07	1355449.75	Картометрический метод	5.0	Закрепление отсутствует
9311	-	-	477550.54	1355521.92	Картометрический метод	5.0	Закрепление отсутствует
9312	-	-	477554.91	1355566.70	Картометрический метод	5.0	Закрепление отсутствует
9313	-	-	477560.69	1355612.87	Картометрический метод	5.0	Закрепление отсутствует
9314	-	-	477567.99	1355653.08	Картометрический метод	5.0	Закрепление отсутствует
9315	-	-	477576.24	1355692.85	Картометрический метод	5.0	Закрепление отсутствует
9316	-	-	477581.58	1355713.98	Картометрический метод	5.0	Закрепление отсутствует
9317	-	-	477596.45	1355757.72	Картометрический метод	5.0	Закрепление отсутствует
9318	-	-	477601.62	1355779.12	Картометрический метод	5.0	Закрепление отсутствует
9319	-	-	477604.43	1355802.72	Картометрический метод	5.0	Закрепление отсутствует

2. Сведения о характерных точках границ объекта							
Обозначение характерных точек границ	Существующие координаты, м		Измененные (уточненные) координаты, м		Метод определения координат характерной точки	Средняя квадратическая погрешность положения характерной точки (Mt), м	Описание обозначения точки на местности (при наличии)
	X	Y	X	Y			
1	2	3	4	5	6	7	8
9320	-	-	477605.28	1355819.22	Картометрический метод	5.0	Закрепление отсутствует
9321	-	-	477574.59	1355839.58	Картометрический метод	5.0	Закрепление отсутствует
9322	-	-	477558.12	1355861.64	Картометрический метод	5.0	Закрепление отсутствует
9323	-	-	477523.95	1355894.43	Картометрический метод	5.0	Закрепление отсутствует
9324	-	-	477505.80	1355898.83	Картометрический метод	5.0	Закрепление отсутствует
9325	-	-	477477.75	1355905.64	Картометрический метод	5.0	Закрепление отсутствует
9326	-	-	477413.39	1355921.26	Картометрический метод	5.0	Закрепление отсутствует
9327	-	-	477472.22	1355946.06	Картометрический метод	5.0	Закрепление отсутствует
9328	-	-	477474.75	1355964.93	Картометрический метод	5.0	Закрепление отсутствует
9329	-	-	477468.38	1355998.88	Картометрический метод	5.0	Закрепление отсутствует
9330	-	-	477510.94	1356009.47	Картометрический метод	5.0	Закрепление отсутствует
9331	-	-	477526.19	1356007.83	Картометрический метод	5.0	Закрепление отсутствует
9332	-	-	477539.20	1355977.81	Картометрический метод	5.0	Закрепление отсутствует
9333	-	-	477548.27	1355979.74	Картометрический метод	5.0	Закрепление отсутствует
9334	-	-	477589.60	1356001.12	Картометрический метод	5.0	Закрепление отсутствует
9335	-	-	477592.52	1356004.95	Картометрический метод	5.0	Закрепление отсутствует
9336	-	-	477592.33	1356032.92	Картометрический метод	5.0	Закрепление отсутствует
9337	-	-	477583.46	1356039.05	Картометрический метод	5.0	Закрепление отсутствует
9338	-	-	477577.52	1356055.87	Картометрический метод	5.0	Закрепление отсутствует
9339	-	-	477577.32	1356069.21	Картометрический метод	5.0	Закрепление отсутствует
9340	-	-	477587.87	1356080.25	Картометрический метод	5.0	Закрепление отсутствует
9341	-	-	477588.98	1356109.67	Картометрический метод	5.0	Закрепление отсутствует
9342	-	-	477562.40	1356131.49	Картометрический метод	5.0	Закрепление отсутствует
9343	-	-	477545.14	1356133.19	Картометрический метод	5.0	Закрепление отсутствует
9344	-	-	477505.94	1356120.43	Картометрический метод	5.0	Закрепление отсутствует

2. Сведения о характерных точках границ объекта							
Обозначение характерных точек границ	Существующие координаты, м		Измененные (уточненные) координаты, м		Метод определения координат характерной точки	Средняя квадратическая погрешность положения характерной точки (Mt), м	Описание обозначения точки на местности (при наличии)
	X	Y	X	Y			
1	2	3	4	5	6	7	8
9345	-	-	477407.90	1356108.36	Картометрический метод	5.0	Закрепление отсутствует
9346	-	-	477378.98	1356112.18	Картометрический метод	5.0	Закрепление отсутствует
9347	-	-	477368.98	1356110.80	Картометрический метод	5.0	Закрепление отсутствует
9348	-	-	477355.28	1356104.97	Картометрический метод	5.0	Закрепление отсутствует
9349	-	-	477267.56	1356097.11	Картометрический метод	5.0	Закрепление отсутствует
9350	-	-	477250.18	1356087.68	Картометрический метод	5.0	Закрепление отсутствует
9351	-	-	477247.41	1356086.18	Картометрический метод	5.0	Закрепление отсутствует
9352	-	-	477251.76	1356071.24	Картометрический метод	5.0	Закрепление отсутствует
9353	-	-	477299.99	1356060.27	Картометрический метод	5.0	Закрепление отсутствует
9354	-	-	477304.31	1356048.56	Картометрический метод	5.0	Закрепление отсутствует
9355	-	-	477300.92	1356021.24	Картометрический метод	5.0	Закрепление отсутствует
9356	-	-	477265.00	1356002.04	Картометрический метод	5.0	Закрепление отсутствует
9357	-	-	477263.57	1355992.23	Картометрический метод	5.0	Закрепление отсутствует
9358	-	-	477260.50	1355971.15	Картометрический метод	5.0	Закрепление отсутствует
9359	-	-	477256.91	1355946.50	Картометрический метод	5.0	Закрепление отсутствует
9360	-	-	477229.12	1355931.72	Картометрический метод	5.0	Закрепление отсутствует
9361	-	-	477210.37	1355939.81	Картометрический метод	5.0	Закрепление отсутствует
9362	-	-	477203.52	1355940.41	Картометрический метод	5.0	Закрепление отсутствует
9363	-	-	477199.03	1355937.80	Картометрический метод	5.0	Закрепление отсутствует
9364	-	-	477197.06	1355938.70	Картометрический метод	5.0	Закрепление отсутствует
9365	-	-	477192.64	1355947.56	Картометрический метод	5.0	Закрепление отсутствует
9366	-	-	477181.86	1355958.90	Картометрический метод	5.0	Закрепление отсутствует
9367	-	-	477179.71	1355987.43	Картометрический метод	5.0	Закрепление отсутствует
9368	-	-	477161.26	1355995.53	Картометрический метод	5.0	Закрепление отсутствует
9369	-	-	477147.89	1355993.19	Картометрический метод	5.0	Закрепление отсутствует

2. Сведения о характерных точках границ объекта							
Обозначение характерных точек границ	Существующие координаты, м		Измененные (уточненные) координаты, м		Метод определения координат характерной точки	Средняя квадратическая погрешность положения характерной точки (Mt), м	Описание обозначения точки на местности (при наличии)
	X	Y	X	Y			
1	2	3	4	5	6	7	8
9370	-	-	477140.89	1355995.53	Картометрический метод	5.0	Закрепление отсутствует
9371	-	-	477124.84	1356031.87	Картометрический метод	5.0	Закрепление отсутствует
9372	-	-	477104.12	1356047.71	Картометрический метод	5.0	Закрепление отсутствует
9373	-	-	477083.60	1356055.14	Картометрический метод	5.0	Закрепление отсутствует
9374	-	-	477060.89	1356060.48	Картометрический метод	5.0	Закрепление отсутствует
9375	-	-	477043.77	1356077.30	Картометрический метод	5.0	Закрепление отсутствует
9376	-	-	477034.50	1356082.08	Картометрический метод	5.0	Закрепление отсутствует
9377	-	-	477023.29	1356093.26	Картометрический метод	5.0	Закрепление отсутствует
9378	-	-	476947.06	1356047.02	Картометрический метод	5.0	Закрепление отсутствует
9379	-	-	476956.44	1356032.44	Картометрический метод	5.0	Закрепление отсутствует
9380	-	-	476964.25	1356023.69	Картометрический метод	5.0	Закрепление отсутствует
9381	-	-	477003.64	1355978.49	Картометрический метод	5.0	Закрепление отсутствует
9382	-	-	477018.87	1355959.63	Картометрический метод	5.0	Закрепление отсутствует
9383	-	-	477025.07	1355948.63	Картометрический метод	5.0	Закрепление отсутствует
9384	-	-	477037.57	1355931.46	Картометрический метод	5.0	Закрепление отсутствует
9385	-	-	477045.07	1355919.93	Картометрический метод	5.0	Закрепление отсутствует
9386	-	-	477048.77	1355911.56	Картометрический метод	5.0	Закрепление отсутствует
9387	-	-	477070.52	1355876.24	Картометрический метод	5.0	Закрепление отсутствует
9388	-	-	477081.34	1355857.09	Картометрический метод	5.0	Закрепление отсутствует
9389	-	-	477086.98	1355845.63	Картометрический метод	5.0	Закрепление отсутствует
9390	-	-	477099.78	1355813.62	Картометрический метод	5.0	Закрепление отсутствует
9391	-	-	477113.41	1355765.80	Картометрический метод	5.0	Закрепление отсутствует
9392	-	-	477140.19	1355732.68	Картометрический метод	5.0	Закрепление отсутствует
9393	-	-	477151.41	1355709.28	Картометрический метод	5.0	Закрепление отсутствует
9394	-	-	477154.84	1355706.28	Картометрический метод	5.0	Закрепление отсутствует

2. Сведения о характерных точках границ объекта							
Обозначение характерных точек границ	Существующие координаты, м		Измененные (уточненные) координаты, м		Метод определения координат характерной точки	Средняя квадратическая погрешность положения характерной точки (Mt), м	Описание обозначения точки на местности (при наличии)
	X	Y	X	Y			
1	2	3	4	5	6	7	8
9395	-	-	477191.65	1355685.60	Картометрический метод	5.0	Закрепление отсутствует
9396	-	-	477225.13	1355662.74	Картометрический метод	5.0	Закрепление отсутствует
9397	-	-	477242.41	1355646.71	Картометрический метод	5.0	Закрепление отсутствует
9398	-	-	477271.66	1355615.13	Картометрический метод	5.0	Закрепление отсутствует
9399	-	-	477301.38	1355590.93	Картометрический метод	5.0	Закрепление отсутствует
9400	-	-	477311.64	1355578.94	Картометрический метод	5.0	Закрепление отсутствует
9401	-	-	477319.89	1355566.25	Картометрический метод	5.0	Закрепление отсутствует
9402	-	-	477325.65	1355552.83	Картометрический метод	5.0	Закрепление отсутствует
9403	-	-	477336.00	1355520.14	Картометрический метод	5.0	Закрепление отсутствует
9404	-	-	477339.82	1355512.12	Картометрический метод	5.0	Закрепление отсутствует
9405	-	-	477346.20	1355501.63	Картометрический метод	5.0	Закрепление отсутствует
9406	-	-	477352.01	1355484.92	Картометрический метод	5.0	Закрепление отсутствует
9407	-	-	477353.09	1355477.24	Картометрический метод	5.0	Закрепление отсутствует
9408	-	-	477348.73	1355452.76	Картометрический метод	5.0	Закрепление отсутствует
9409	-	-	477343.56	1355437.13	Картометрический метод	5.0	Закрепление отсутствует
9410	-	-	477361.26	1355428.18	Картометрический метод	5.0	Закрепление отсутствует
9411	-	-	477369.25	1355430.52	Картометрический метод	5.0	Закрепление отсутствует
9412	-	-	477423.43	1355404.74	Картометрический метод	5.0	Закрепление отсутствует
9413	-	-	477461.51	1355384.31	Картометрический метод	5.0	Закрепление отсутствует
9414	-	-	477459.19	1355376.95	Картометрический метод	5.0	Закрепление отсутствует
9415	-	-	477464.73	1355374.14	Картометрический метод	5.0	Закрепление отсутствует
9416	-	-	477461.53	1355369.02	Картометрический метод	5.0	Закрепление отсутствует
9417	-	-	477454.79	1355358.07	Картометрический метод	5.0	Закрепление отсутствует
9418	-	-	477446.64	1355361.50	Картометрический метод	5.0	Закрепление отсутствует
9419	-	-	477436.02	1355352.87	Картометрический метод	5.0	Закрепление отсутствует

2. Сведения о характерных точках границ объекта							
Обозначение характерных точек границ	Существующие координаты, м		Измененные (уточненные) координаты, м		Метод определения координат характерной точки	Средняя квадратическая погрешность положения характерной точки (Mt), м	Описание обозначения точки на местности (при наличии)
	X	Y	X	Y			
1	2	3	4	5	6	7	8
9420	-	-	477435.69	1355352.02	Картометрический метод	5.0	Закрепление отсутствует
9421	-	-	477431.46	1355348.82	Картометрический метод	5.0	Закрепление отсутствует
9422	-	-	477431.15	1355348.92	Картометрический метод	5.0	Закрепление отсутствует
9423	-	-	477426.24	1355344.92	Картометрический метод	5.0	Закрепление отсутствует
9424	-	-	477413.19	1355334.98	Картометрический метод	5.0	Закрепление отсутствует
9425	-	-	477400.05	1355324.97	Картометрический метод	5.0	Закрепление отсутствует
9426	-	-	477398.46	1355323.76	Картометрический метод	5.0	Закрепление отсутствует
9427	-	-	477387.74	1355336.08	Картометрический метод	5.0	Закрепление отсутствует
9428	-	-	477365.59	1355345.52	Картометрический метод	5.0	Закрепление отсутствует
9429	-	-	477362.84	1355346.69	Картометрический метод	5.0	Закрепление отсутствует
9430	-	-	477361.68	1355347.19	Картометрический метод	5.0	Закрепление отсутствует
9431	-	-	477361.55	1355345.64	Картометрический метод	5.0	Закрепление отсутствует
9432	-	-	477360.16	1355329.06	Картометрический метод	5.0	Закрепление отсутствует
9433	-	-	477359.90	1355325.95	Картометрический метод	5.0	Закрепление отсутствует
9434	-	-	477363.43	1355303.46	Картометрический метод	5.0	Закрепление отсутствует
9435	-	-	477342.27	1355286.23	Картометрический метод	5.0	Закрепление отсутствует
9436	-	-	477352.40	1355264.88	Картометрический метод	5.0	Закрепление отсутствует
9437	-	-	477362.73	1355243.11	Картометрический метод	5.0	Закрепление отсутствует
9438	-	-	477374.30	1355218.73	Картометрический метод	5.0	Закрепление отсутствует
9439	-	-	477383.99	1355195.25	Картометрический метод	5.0	Закрепление отсутствует
9440	-	-	477393.21	1355174.62	Картометрический метод	5.0	Закрепление отсутствует
9441	-	-	477409.24	1355180.80	Картометрический метод	5.0	Закрепление отсутствует
9442	-	-	477418.99	1355160.44	Картометрический метод	5.0	Закрепление отсутствует
9443	-	-	477462.46	1355166.75	Картометрический метод	5.0	Закрепление отсутствует
9444	-	-	477475.18	1355151.92	Картометрический метод	5.0	Закрепление отсутствует

2. Сведения о характерных точках границ объекта							
Обозначение характерных точек границ	Существующие координаты, м		Измененные (уточненные) координаты, м		Метод определения координат характерной точки	Средняя квадратическая погрешность положения характерной точки (Mt), м	Описание обозначения точки на местности (при наличии)
	X	Y	X	Y			
1	2	3	4	5	6	7	8
9445	-	-	477467.08	1355146.04	Картометрический метод	5.0	Закрепление отсутствует
9446	-	-	477463.41	1355134.96	Картометрический метод	5.0	Закрепление отсутствует
9447	-	-	477470.22	1355115.80	Картометрический метод	5.0	Закрепление отсутствует
9448	-	-	477478.57	1355104.20	Картометрический метод	5.0	Закрепление отсутствует
9449	-	-	477496.52	1355079.24	Картометрический метод	5.0	Закрепление отсутствует
9450	-	-	477498.03	1355074.25	Картометрический метод	5.0	Закрепление отсутствует
9451	-	-	477494.81	1355071.27	Картометрический метод	5.0	Закрепление отсутствует
9452	-	-	477488.21	1355071.12	Картометрический метод	5.0	Закрепление отсутствует
9453	-	-	477478.96	1355051.70	Картометрический метод	5.0	Закрепление отсутствует
9454	-	-	477474.99	1355043.36	Картометрический метод	5.0	Закрепление отсутствует
9455	-	-	477463.81	1355032.65	Картометрический метод	5.0	Закрепление отсутствует
9456	-	-	477462.34	1355026.52	Картометрический метод	5.0	Закрепление отсутствует
9457	-	-	477462.33	1355026.52	Картометрический метод	5.0	Закрепление отсутствует
9458	-	-	477470.54	1355012.36	Картометрический метод	5.0	Закрепление отсутствует
9459	-	-	477473.47	1355002.59	Картометрический метод	5.0	Закрепление отсутствует
9460	-	-	477474.57	1354998.94	Картометрический метод	5.0	Закрепление отсутствует
9461	-	-	477468.81	1354988.83	Картометрический метод	5.0	Закрепление отсутствует
9462	-	-	477455.46	1354956.06	Картометрический метод	5.0	Закрепление отсутствует
9463	-	-	477445.19	1354954.14	Картометрический метод	5.0	Закрепление отсутствует
9464	-	-	477382.06	1354942.36	Картометрический метод	5.0	Закрепление отсутствует
9465	-	-	477368.41	1354939.81	Картометрический метод	5.0	Закрепление отсутствует
9466	-	-	477307.34	1354928.41	Картометрический метод	5.0	Закрепление отсутствует
9467	-	-	477297.08	1354926.49	Картометрический метод	5.0	Закрепление отсутствует
9468	-	-	477405.50	1354801.42	Картометрический метод	5.0	Закрепление отсутствует
9469	-	-	477408.85	1354797.56	Картометрический метод	5.0	Закрепление отсутствует

2. Сведения о характерных точках границ объекта							
Обозначение характерных точек границ	Существующие координаты, м		Измененные (уточненные) координаты, м		Метод определения координат характерной точки	Средняя квадратическая погрешность положения характерной точки (Mt), м	Описание обозначения точки на местности (при наличии)
	X	Y	X	Y			
1	2	3	4	5	6	7	8
9470	-	-	477416.40	1354788.85	Картометрический метод	5.0	Закрепление отсутствует
9471	-	-	477423.29	1354790.94	Картометрический метод	5.0	Закрепление отсутствует
9472	-	-	477440.24	1354796.08	Картометрический метод	5.0	Закрепление отсутствует
9473	-	-	477449.15	1354803.16	Картометрический метод	5.0	Закрепление отсутствует
9474	-	-	477469.29	1354820.29	Картометрический метод	5.0	Закрепление отсутствует
9475	-	-	477479.73	1354808.07	Картометрический метод	5.0	Закрепление отсутствует
9476	-	-	477493.17	1354812.15	Картометрический метод	5.0	Закрепление отсутствует
9477	-	-	477520.51	1354821.00	Картометрический метод	5.0	Закрепление отсутствует
9478	-	-	477533.54	1354825.21	Картометрический метод	5.0	Закрепление отсутствует
9479	-	-	477543.25	1354833.05	Картометрический метод	5.0	Закрепление отсутствует
9480	-	-	477546.29	1354829.34	Картометрический метод	5.0	Закрепление отсутствует
9481	-	-	477555.86	1354832.44	Картометрический метод	5.0	Закрепление отсутствует
9482	-	-	477561.40	1354830.62	Картометрический метод	5.0	Закрепление отсутствует
9483	-	-	477562.82	1354831.45	Картометрический метод	5.0	Закрепление отсутствует
9484	-	-	477573.37	1354838.39	Картометрический метод	5.0	Закрепление отсутствует
9485	-	-	477584.06	1354847.69	Картометрический метод	5.0	Закрепление отсутствует
9486	-	-	477593.29	1354856.95	Картометрический метод	5.0	Закрепление отсутствует
9487	-	-	477602.27	1354865.95	Картометрический метод	5.0	Закрепление отсутствует
9488	-	-	477609.57	1354873.27	Картометрический метод	5.0	Закрепление отсутствует
9489	-	-	477609.58	1354873.28	Картометрический метод	5.0	Закрепление отсутствует
9490	-	-	477614.65	1354879.12	Картометрический метод	5.0	Закрепление отсутствует
9491	-	-	477622.68	1354885.41	Картометрический метод	5.0	Закрепление отсутствует
9492	-	-	477634.27	1354892.02	Картометрический метод	5.0	Закрепление отсутствует
9493	-	-	477645.15	1354898.23	Картометрический метод	5.0	Закрепление отсутствует
9494	-	-	477659.22	1354903.97	Картометрический метод	5.0	Закрепление отсутствует



2. Сведения о характерных точках границ объекта							
Обозначение характерных точек границ	Существующие координаты, м		Измененные (уточненные) координаты, м		Метод определения координат характерной точки	Средняя квадратическая погрешность положения характерной точки (Mt), м	Описание обозначения точки на местности (при наличии)
	X	Y	X	Y			
1	2	3	4	5	6	7	8
9495	-	-	477680.48	1354912.64	Картометрический метод	5.0	Закрепление отсутствует
9496	-	-	477701.16	1354921.06	Картометрический метод	5.0	Закрепление отсутствует
9497	-	-	477703.43	1354921.99	Картометрический метод	5.0	Закрепление отсутствует
9498	-	-	477708.28	1354923.97	Картометрический метод	5.0	Закрепление отсутствует
9499	-	-	477707.38	1354926.42	Картометрический метод	5.0	Закрепление отсутствует
9500	-	-	477657.88	1355061.23	Картометрический метод	5.0	Закрепление отсутствует
9501	-	-	477597.38	1355232.81	Картометрический метод	5.0	Закрепление отсутствует
9502	-	-	477608.40	1355228.63	Картометрический метод	5.0	Закрепление отсутствует
9503	-	-	477609.80	1355219.66	Картометрический метод	5.0	Закрепление отсутствует
9504	-	-	477662.07	1355067.67	Картометрический метод	5.0	Закрепление отсутствует
9505	-	-	477668.79	1355054.74	Картометрический метод	5.0	Закрепление отсутствует
9506	-	-	477672.58	1355046.47	Картометрический метод	5.0	Закрепление отсутствует
9507	-	-	477675.64	1355033.42	Картометрический метод	5.0	Закрепление отсутствует
9508	-	-	477688.23	1354997.47	Картометрический метод	5.0	Закрепление отсутствует
9509	-	-	477695.39	1354984.29	Картометрический метод	5.0	Закрепление отсутствует
9510	-	-	477711.40	1354930.93	Картометрический метод	5.0	Закрепление отсутствует
9511	-	-	477716.26	1354931.89	Картометрический метод	5.0	Закрепление отсутствует
9512	-	-	477730.30	1354934.66	Картометрический метод	5.0	Закрепление отсутствует
9513	-	-	477811.55	1354974.13	Картометрический метод	5.0	Закрепление отсутствует
9514	-	-	477806.67	1354996.61	Картометрический метод	5.0	Закрепление отсутствует
9515	-	-	477833.91	1355003.10	Картометрический метод	5.0	Закрепление отсутствует
9516	-	-	477847.63	1355006.37	Картометрический метод	5.0	Закрепление отсутствует
9517	-	-	477850.90	1355004.35	Картометрический метод	5.0	Закрепление отсутствует
9518	-	-	477852.73	1355003.21	Картометрический метод	5.0	Закрепление отсутствует
9519	-	-	477854.57	1354999.50	Картометрический метод	5.0	Закрепление отсутствует

2. Сведения о характерных точках границ объекта							
Обозначение характерных точек границ	Существующие координаты, м		Измененные (уточненные) координаты, м		Метод определения координат характерной точки	Средняя квадратическая погрешность положения характерной точки (Mt), м	Описание обозначения точки на местности (при наличии)
	X	Y	X	Y			
1	2	3	4	5	6	7	8
9520	-	-	477856.35	1354995.90	Картометрический метод	5.0	Закрепление отсутствует
9521	-	-	477860.87	1354998.09	Картометрический метод	5.0	Закрепление отсутствует
9522	-	-	477859.07	1355001.73	Картометрический метод	5.0	Закрепление отсутствует
9523	-	-	477860.58	1355004.90	Картометрический метод	5.0	Закрепление отсутствует
9524	-	-	477867.35	1355006.50	Картометрический метод	5.0	Закрепление отсутствует
9525	-	-	477868.36	1355006.74	Картометрический метод	5.0	Закрепление отсутствует
9526	-	-	477864.65	1355022.30	Картометрический метод	5.0	Закрепление отсутствует
9527	-	-	477869.62	1355023.47	Картометрический метод	5.0	Закрепление отсутствует
9528	-	-	477872.41	1355044.45	Картометрический метод	5.0	Закрепление отсутствует
9529	-	-	477860.18	1355065.50	Картометрический метод	5.0	Закрепление отсутствует
9530	-	-	477858.64	1355068.15	Картометрический метод	5.0	Закрепление отсутствует
9531	-	-	477827.50	1355080.15	Картометрический метод	5.0	Закрепление отсутствует
9532	-	-	477795.43	1355098.05	Картометрический метод	5.0	Закрепление отсутствует
9533	-	-	477793.55	1355102.77	Картометрический метод	5.0	Закрепление отсутствует
9534	-	-	477796.86	1355115.67	Картометрический метод	5.0	Закрепление отсутствует
9535	-	-	477805.06	1355133.72	Картометрический метод	5.0	Закрепление отсутствует
9536	-	-	477802.44	1355154.16	Картометрический метод	5.0	Закрепление отсутствует
9537	-	-	477782.24	1355192.04	Картометрический метод	5.0	Закрепление отсутствует
9538	-	-	477764.42	1355199.22	Картометрический метод	5.0	Закрепление отсутствует
9539	-	-	477731.61	1355196.12	Картометрический метод	5.0	Закрепление отсутствует
9540	-	-	477697.54	1355245.90	Картометрический метод	5.0	Закрепление отсутствует
9541	-	-	477665.41	1355265.13	Картометрический метод	5.0	Закрепление отсутствует
9542	-	-	477661.81	1355275.48	Картометрический метод	5.0	Закрепление отсутствует
9543	-	-	477669.87	1355291.14	Картометрический метод	5.0	Закрепление отсутствует
9544	-	-	477704.54	1355315.56	Картометрический метод	5.0	Закрепление отсутствует

2. Сведения о характерных точках границ объекта							
Обозначение характерных точек границ	Существующие координаты, м		Измененные (уточненные) координаты, м		Метод определения координат характерной точки	Средняя квадратическая погрешность положения характерной точки (Mt), м	Описание обозначения точки на местности (при наличии)
	X	Y	X	Y			
1	2	3	4	5	6	7	8
9545	-	-	477721.07	1355331.94	Картометрический метод	5.0	Закрепление отсутствует
9546	-	-	477724.06	1355360.27	Картометрический метод	5.0	Закрепление отсутствует
9547	-	-	477730.10	1355373.35	Картометрический метод	5.0	Закрепление отсутствует
9548	-	-	477730.21	1355390.57	Картометрический метод	5.0	Закрепление отсутствует
9549	-	-	477736.59	1355416.45	Картометрический метод	5.0	Закрепление отсутствует
9550	-	-	477727.86	1355430.05	Картометрический метод	5.0	Закрепление отсутствует
9551	-	-	477711.76	1355435.97	Картометрический метод	5.0	Закрепление отсутствует
9552	-	-	477694.12	1355446.71	Картометрический метод	5.0	Закрепление отсутствует
9553	-	-	477685.88	1355455.66	Картометрический метод	5.0	Закрепление отсутствует
9554	-	-	477678.41	1355471.10	Картометрический метод	5.0	Закрепление отсутствует
9555	-	-	477666.37	1355482.08	Картометрический метод	5.0	Закрепление отсутствует
9556	-	-	477653.65	1355485.74	Картометрический метод	5.0	Закрепление отсутствует
9557	-	-	477624.02	1355484.78	Картометрический метод	5.0	Закрепление отсутствует
9558	-	-	477602.75	1355481.51	Картометрический метод	5.0	Закрепление отсутствует
9559	-	-	477582.39	1355481.66	Картометрический метод	5.0	Закрепление отсутствует
9560	-	-	477573.16	1355484.64	Картометрический метод	5.0	Закрепление отсутствует
9561	-	-	477572.73	1355486.29	Картометрический метод	5.0	Закрепление отсутствует
9562	-	-	477571.00	1355492.98	Картометрический метод	5.0	Закрепление отсутствует
9563	-	-	477571.40	1355500.19	Картометрический метод	5.0	Закрепление отсутствует
9564	-	-	477574.49	1355508.12	Картометрический метод	5.0	Закрепление отсутствует
9565	-	-	477580.13	1355511.64	Картометрический метод	5.0	Закрепление отсутствует
9566	-	-	477585.33	1355510.31	Картометрический метод	5.0	Закрепление отсутствует
9567	-	-	477592.98	1355507.03	Картометрический метод	5.0	Закрепление отсутствует
9568	-	-	477611.11	1355509.07	Картометрический метод	5.0	Закрепление отсутствует
9569	-	-	477645.55	1355526.70	Картометрический метод	5.0	Закрепление отсутствует

2. Сведения о характерных точках границ объекта							
Обозначение характерных точек границ	Существующие координаты, м		Измененные (уточненные) координаты, м		Метод определения координат характерной точки	Средняя квадратическая погрешность положения характерной точки (Mt), м	Описание обозначения точки на местности (при наличии)
	X	Y	X	Y			
1	2	3	4	5	6	7	8
9570	-	-	477663.01	1355528.02	Картометрический метод	5.0	Закрепление отсутствует
9571	-	-	477666.26	1355528.41	Картометрический метод	5.0	Закрепление отсутствует
9572	-	-	477709.89	1355533.66	Картометрический метод	5.0	Закрепление отсутствует
9573	-	-	477717.37	1355548.13	Картометрический метод	5.0	Закрепление отсутствует
9574	-	-	477739.89	1355537.27	Картометрический метод	5.0	Закрепление отсутствует
9575	-	-	477760.06	1355538.67	Картометрический метод	5.0	Закрепление отсутствует
9576	-	-	477800.12	1355541.44	Картометрический метод	5.0	Закрепление отсутствует
9577	-	-	477818.98	1355542.74	Картометрический метод	5.0	Закрепление отсутствует
9578	-	-	477837.99	1355545.53	Картометрический метод	5.0	Закрепление отсутствует
9579	-	-	477859.06	1355548.61	Картометрический метод	5.0	Закрепление отсутствует
9580	-	-	477870.57	1355572.52	Картометрический метод	5.0	Закрепление отсутствует
9581	-	-	477871.24	1355573.91	Картометрический метод	5.0	Закрепление отсутствует
9582	-	-	477875.67	1355583.21	Картометрический метод	5.0	Закрепление отсутствует
9583	-	-	477878.25	1355603.07	Картометрический метод	5.0	Закрепление отсутствует
9584	-	-	477865.30	1355619.34	Картометрический метод	5.0	Закрепление отсутствует
9585	-	-	477848.05	1355641.02	Картометрический метод	5.0	Закрепление отсутствует
9586	-	-	477825.54	1355651.80	Картометрический метод	5.0	Закрепление отсутствует
9587	-	-	477818.27	1355655.31	Картометрический метод	5.0	Закрепление отсутствует
9588	-	-	477803.02	1355662.67	Картометрический метод	5.0	Закрепление отсутствует
9589	-	-	477780.51	1355673.54	Картометрический метод	5.0	Закрепление отсутствует
9590	-	-	477776.65	1355689.85	Картометрический метод	5.0	Закрепление отсутствует
9591	-	-	477775.59	1355696.21	Картометрический метод	5.0	Закрепление отсутствует
9592	-	-	477774.53	1355702.55	Картометрический метод	5.0	Закрепление отсутствует
9593	-	-	477712.82	1355706.55	Картометрический метод	5.0	Закрепление отсутствует
9594	-	-	477702.16	1355683.85	Картометрический метод	5.0	Закрепление отсутствует

2. Сведения о характерных точках границ объекта							
Обозначение характерных точек границ	Существующие координаты, м		Измененные (уточненные) координаты, м		Метод определения координат характерной точки	Средняя квадратическая погрешность положения характерной точки (Mt), м	Описание обозначения точки на местности (при наличии)
	X	Y	X	Y			
1	2	3	4	5	6	7	8
9595	-	-	477693.25	1355678.31	Картометрический метод	5.0	Закрепление отсутствует
9596	-	-	477690.40	1355676.06	Картометрический метод	5.0	Закрепление отсутствует
9297	-	-	477683.78	1355667.05	Картометрический метод	5.0	Закрепление отсутствует
9597	-	-	477572.18	1355318.70	Картометрический метод	5.0	Закрепление отсутствует
9598	-	-	477580.97	1355300.96	Картометрический метод	5.0	Закрепление отсутствует
9599	-	-	477566.52	1355316.83	Картометрический метод	5.0	Закрепление отсутствует
9600	-	-	477549.51	1355364.29	Картометрический метод	5.0	Закрепление отсутствует
9601	-	-	477549.57	1355365.49	Картометрический метод	5.0	Закрепление отсутствует
9602	-	-	477554.76	1355365.49	Картометрический метод	5.0	Закрепление отсутствует
9597	-	-	477572.18	1355318.70	Картометрический метод	5.0	Закрепление отсутствует
9603	-	-	477508.25	1355800.78	Картометрический метод	5.0	Закрепление отсутствует
9604	-	-	477471.08	1355766.06	Картометрический метод	5.0	Закрепление отсутствует
9605	-	-	477462.39	1355726.11	Картометрический метод	5.0	Закрепление отсутствует
9606	-	-	477442.10	1355711.95	Картометрический метод	5.0	Закрепление отсутствует
9607	-	-	477431.41	1355719.76	Картометрический метод	5.0	Закрепление отсутствует
9608	-	-	477417.76	1355715.63	Картометрический метод	5.0	Закрепление отсутствует
9609	-	-	477411.28	1355709.96	Картометрический метод	5.0	Закрепление отсутствует
9610	-	-	477408.91	1355701.67	Картометрический метод	5.0	Закрепление отсутствует
9611	-	-	477408.26	1355691.60	Картометрический метод	5.0	Закрепление отсутствует
9612	-	-	477389.42	1355683.26	Картометрический метод	5.0	Закрепление отсутствует
9613	-	-	477372.96	1355685.47	Картометрический метод	5.0	Закрепление отсутствует
9614	-	-	477356.97	1355689.82	Картометрический метод	5.0	Закрепление отсутствует
9615	-	-	477355.18	1355692.88	Картометрический метод	5.0	Закрепление отсутствует
9616	-	-	477356.95	1355702.23	Картометрический метод	5.0	Закрепление отсутствует
9617	-	-	477364.34	1355712.45	Картометрический метод	5.0	Закрепление отсутствует

2. Сведения о характерных точках границ объекта							
Обозначение характерных точек границ	Существующие координаты, м		Измененные (уточненные) координаты, м		Метод определения координат характерной точки	Средняя квадратическая погрешность положения характерной точки (Mt), м	Описание обозначения точки на местности (при наличии)
	X	Y	X	Y			
1	2	3	4	5	6	7	8
9618	-	-	477365.09	1355727.53	Картометрический метод	5.0	Закрепление отсутствует
9619	-	-	477348.37	1355758.50	Картометрический метод	5.0	Закрепление отсутствует
9620	-	-	477368.10	1355779.08	Картометрический метод	5.0	Закрепление отсутствует
9621	-	-	477431.43	1355810.90	Картометрический метод	5.0	Закрепление отсутствует
9622	-	-	477466.05	1355821.75	Картометрический метод	5.0	Закрепление отсутствует
9623	-	-	477500.21	1355819.85	Картометрический метод	5.0	Закрепление отсутствует
9624	-	-	477505.60	1355813.63	Картометрический метод	5.0	Закрепление отсутствует
9603	-	-	477508.25	1355800.78	Картометрический метод	5.0	Закрепление отсутствует
9625	-	-	477236.55	1355901.12	Картометрический метод	5.0	Закрепление отсутствует
9626	-	-	477236.42	1355918.34	Картометрический метод	5.0	Закрепление отсутствует
9627	-	-	477241.78	1355929.82	Картометрический метод	5.0	Закрепление отсутствует
9628	-	-	477255.30	1355931.68	Картометрический метод	5.0	Закрепление отсутствует
9629	-	-	477263.12	1355921.54	Картометрический метод	5.0	Закрепление отсутствует
9630	-	-	477263.67	1355910.01	Картометрический метод	5.0	Закрепление отсутствует
9631	-	-	477262.37	1355897.92	Картометрический метод	5.0	Закрепление отсутствует
9632	-	-	477257.38	1355889.97	Картометрический метод	5.0	Закрепление отсутствует
9633	-	-	477249.17	1355886.58	Картометрический метод	5.0	Закрепление отсутствует
9634	-	-	477241.33	1355889.09	Картометрический метод	5.0	Закрепление отсутствует
9625	-	-	477236.55	1355901.12	Картометрический метод	5.0	Закрепление отсутствует
9635	-	-	488126.25	1350427.10	Картометрический метод	5.0	Закрепление отсутствует
9636	-	-	488118.01	1350426.05	Картометрический метод	5.0	Закрепление отсутствует
9637	-	-	488067.36	1350419.59	Картометрический метод	5.0	Закрепление отсутствует
9638	-	-	488067.35	1350419.59	Картометрический метод	5.0	Закрепление отсутствует
9639	-	-	488070.75	1350425.13	Картометрический метод	5.0	Закрепление отсутствует
9640	-	-	488079.41	1350439.24	Картометрический метод	5.0	Закрепление отсутствует

2. Сведения о характерных точках границ объекта							
Обозначение характерных точек границ	Существующие координаты, м		Измененные (уточненные) координаты, м		Метод определения координат характерной точки	Средняя квадратическая погрешность положения характерной точки (Mt), м	Описание обозначения точки на местности (при наличии)
	X	Y	X	Y			
1	2	3	4	5	6	7	8
9641	-	-	488080.68	1350441.30	Картометрический метод	5.0	Закрепление отсутствует
9642	-	-	488082.07	1350443.56	Картометрический метод	5.0	Закрепление отсутствует
9643	-	-	488082.25	1350443.86	Картометрический метод	5.0	Закрепление отсутствует
9644	-	-	488062.22	1350472.89	Картометрический метод	5.0	Закрепление отсутствует
9645	-	-	488066.04	1350479.89	Картометрический метод	5.0	Закрепление отсутствует
9646	-	-	488067.87	1350483.24	Картометрический метод	5.0	Закрепление отсутствует
9647	-	-	488076.07	1350498.25	Картометрический метод	5.0	Закрепление отсутствует
9648	-	-	488081.11	1350507.47	Картометрический метод	5.0	Закрепление отсутствует
9649	-	-	488092.32	1350527.97	Картометрический метод	5.0	Закрепление отсутствует
9650	-	-	488101.23	1350544.29	Картометрический метод	5.0	Закрепление отсутствует
9651	-	-	488097.46	1350561.30	Картометрический метод	5.0	Закрепление отсутствует
9652	-	-	488094.77	1350573.43	Картометрический метод	5.0	Закрепление отсутствует
9653	-	-	488098.53	1350596.04	Картометрический метод	5.0	Закрепление отсутствует
9654	-	-	488110.98	1350670.93	Картометрический метод	5.0	Закрепление отсутствует
9655	-	-	488113.40	1350685.45	Картометрический метод	5.0	Закрепление отсутствует
9656	-	-	488118.49	1350738.27	Картометрический метод	5.0	Закрепление отсутствует
9657	-	-	488121.00	1350764.30	Картометрический метод	5.0	Закрепление отсутствует
9658	-	-	488121.00	1350764.31	Картометрический метод	5.0	Закрепление отсутствует
9659	-	-	488128.56	1350839.97	Картометрический метод	5.0	Закрепление отсутствует
9660	-	-	488131.38	1350848.41	Картометрический метод	5.0	Закрепление отсутствует
9661	-	-	488143.48	1350884.57	Картометрический метод	5.0	Закрепление отсутствует
9662	-	-	488147.65	1350897.04	Картометрический метод	5.0	Закрепление отсутствует
9663	-	-	488149.07	1350901.27	Картометрический метод	5.0	Закрепление отсутствует
9664	-	-	488150.86	1350906.62	Картометрический метод	5.0	Закрепление отсутствует
9665	-	-	488134.75	1350913.50	Картометрический метод	5.0	Закрепление отсутствует

2. Сведения о характерных точках границ объекта							
Обозначение характерных точек границ	Существующие координаты, м		Измененные (уточненные) координаты, м		Метод определения координат характерной точки	Средняя квадратическая погрешность положения характерной точки (Mt), м	Описание обозначения точки на местности (при наличии)
	X	Y	X	Y			
1	2	3	4	5	6	7	8
9666	-	-	488130.68	1350917.34	Картометрический метод	5.0	Закрепление отсутствует
9667	-	-	488126.22	1350919.23	Картометрический метод	5.0	Закрепление отсутствует
9668	-	-	488124.07	1350920.14	Картометрический метод	5.0	Закрепление отсутствует
9669	-	-	488094.38	1350932.75	Картометрический метод	5.0	Закрепление отсутствует
9670	-	-	488098.08	1350938.18	Картометрический метод	5.0	Закрепление отсутствует
9671	-	-	488092.03	1350942.24	Картометрический метод	5.0	Закрепление отсутствует
9672	-	-	488091.95	1350942.12	Картометрический метод	5.0	Закрепление отсутствует
9673	-	-	488080.30	1350947.63	Картометрический метод	5.0	Закрепление отсутствует
9674	-	-	488075.74	1350938.65	Картометрический метод	5.0	Закрепление отсутствует
9675	-	-	488071.69	1350930.67	Картометрический метод	5.0	Закрепление отсутствует
9676	-	-	488065.47	1350918.42	Картометрический метод	5.0	Закрепление отсутствует
9677	-	-	488049.38	1350886.74	Картометрический метод	5.0	Закрепление отсутствует
9678	-	-	488039.56	1350901.64	Картометрический метод	5.0	Закрепление отсутствует
9679	-	-	488030.17	1350890.52	Картометрический метод	5.0	Закрепление отсутствует
9680	-	-	488018.32	1350889.86	Картометрический метод	5.0	Закрепление отсутствует
9681	-	-	488015.84	1350884.28	Картометрический метод	5.0	Закрепление отсутствует
9682	-	-	488010.19	1350871.60	Картометрический метод	5.0	Закрепление отсутствует
9683	-	-	488005.74	1350869.43	Картометрический метод	5.0	Закрепление отсутствует
9684	-	-	488001.99	1350867.59	Картометрический метод	5.0	Закрепление отсутствует
9685	-	-	487996.50	1350870.74	Картометрический метод	5.0	Закрепление отсутствует
9686	-	-	487994.18	1350880.29	Картометрический метод	5.0	Закрепление отсутствует
9687	-	-	487998.45	1350908.94	Картометрический метод	5.0	Закрепление отсутствует
9688	-	-	487998.57	1350909.78	Картометрический метод	5.0	Закрепление отсутствует
9689	-	-	488002.20	1350917.55	Картометрический метод	5.0	Закрепление отсутствует
9690	-	-	488003.49	1350918.48	Картометрический метод	5.0	Закрепление отсутствует



2. Сведения о характерных точках границ объекта							
Обозначение характерных точек границ	Существующие координаты, м		Измененные (уточненные) координаты, м		Метод определения координат характерной точки	Средняя квадратическая погрешность положения характерной точки (Mt), м	Описание обозначения точки на местности (при наличии)
	X	Y	X	Y			
1	2	3	4	5	6	7	8
9691	-	-	488011.98	1350924.61	Картометрический метод	5.0	Закрепление отсутствует
9692	-	-	488037.12	1350950.75	Картометрический метод	5.0	Закрепление отсутствует
9693	-	-	488040.14	1350953.90	Картометрический метод	5.0	Закрепление отсутствует
9694	-	-	488036.44	1350956.42	Картометрический метод	5.0	Закрепление отсутствует
9695	-	-	487953.11	1351013.10	Картометрический метод	5.0	Закрепление отсутствует
9696	-	-	487936.71	1351037.99	Картометрический метод	5.0	Закрепление отсутствует
9697	-	-	487898.52	1351095.94	Картометрический метод	5.0	Закрепление отсутствует
9698	-	-	487880.27	1351123.64	Картометрический метод	5.0	Закрепление отсутствует
9699	-	-	487878.05	1351127.02	Картометрический метод	5.0	Закрепление отсутствует
9700	-	-	487875.27	1351131.24	Картометрический метод	5.0	Закрепление отсутствует
9701	-	-	487871.73	1351136.61	Картометрический метод	5.0	Закрепление отсутствует
9702	-	-	487868.93	1351140.86	Картометрический метод	5.0	Закрепление отсутствует
9703	-	-	487860.54	1351153.58	Картометрический метод	5.0	Закрепление отсутствует
9704	-	-	487829.31	1351137.30	Картометрический метод	5.0	Закрепление отсутствует
9705	-	-	487823.50	1351134.27	Картометрический метод	5.0	Закрепление отсутствует
9706	-	-	487806.15	1351125.23	Картометрический метод	5.0	Закрепление отсутствует
9707	-	-	487779.99	1351111.59	Картометрический метод	5.0	Закрепление отсутствует
9708	-	-	487774.51	1351108.73	Картометрический метод	5.0	Закрепление отсутствует
9709	-	-	487774.49	1351108.73	Картометрический метод	5.0	Закрепление отсутствует
9710	-	-	487774.42	1351108.69	Картометрический метод	5.0	Закрепление отсутствует
9711	-	-	487759.59	1351100.96	Картометрический метод	5.0	Закрепление отсутствует
9712	-	-	487746.85	1351094.32	Картометрический метод	5.0	Закрепление отсутствует
9713	-	-	487745.49	1351093.61	Картометрический метод	5.0	Закрепление отсутствует
9714	-	-	487745.48	1351093.60	Картометрический метод	5.0	Закрепление отсутствует
9715	-	-	487740.17	1351090.83	Картометрический метод	5.0	Закрепление отсутствует

2. Сведения о характерных точках границ объекта							
Обозначение характерных точек границ	Существующие координаты, м		Измененные (уточненные) координаты, м		Метод определения координат характерной точки	Средняя квадратическая погрешность положения характерной точки (Mt), м	Описание обозначения точки на местности (при наличии)
	X	Y	X	Y			
1	2	3	4	5	6	7	8
9716	-	-	487738.56	1351089.99	Картометрический метод	5.0	Закрепление отсутствует
9717	-	-	487738.15	1351089.78	Картометрический метод	5.0	Закрепление отсутствует
9718	-	-	487735.69	1351075.80	Картометрический метод	5.0	Закрепление отсутствует
9719	-	-	487729.26	1351039.20	Картометрический метод	5.0	Закрепление отсутствует
9720	-	-	487706.96	1351003.53	Картометрический метод	5.0	Закрепление отсутствует
9721	-	-	487657.10	1350963.29	Картометрический метод	5.0	Закрепление отсутствует
9722	-	-	487679.88	1350930.70	Картометрический метод	5.0	Закрепление отсутствует
9723	-	-	487655.01	1350907.69	Картометрический метод	5.0	Закрепление отсутствует
9724	-	-	487675.56	1350881.76	Картометрический метод	5.0	Закрепление отсутствует
9725	-	-	487687.79	1350866.34	Картометрический метод	5.0	Закрепление отсутствует
9726	-	-	487688.24	1350865.77	Картометрический метод	5.0	Закрепление отсутствует
9727	-	-	487723.27	1350874.47	Картометрический метод	5.0	Закрепление отсутствует
9728	-	-	487723.98	1350874.65	Картометрический метод	5.0	Закрепление отсутствует
9729	-	-	487724.32	1350874.17	Картометрический метод	5.0	Закрепление отсутствует
9730	-	-	487728.12	1350868.77	Картометрический метод	5.0	Закрепление отсутствует
9731	-	-	487739.58	1350852.48	Картометрический метод	5.0	Закрепление отсутствует
9732	-	-	487739.65	1350852.38	Картометрический метод	5.0	Закрепление отсутствует
9733	-	-	487742.21	1350848.75	Картометрический метод	5.0	Закрепление отсутствует
9734	-	-	487742.88	1350847.79	Картометрический метод	5.0	Закрепление отсутствует
9735	-	-	487742.36	1350845.55	Картометрический метод	5.0	Закрепление отсутствует
9736	-	-	487738.61	1350829.49	Картометрический метод	5.0	Закрепление отсутствует
9737	-	-	487737.11	1350823.05	Картометрический метод	5.0	Закрепление отсутствует
9738	-	-	487729.44	1350819.88	Картометрический метод	5.0	Закрепление отсутствует
9739	-	-	487695.12	1350805.71	Картометрический метод	5.0	Закрепление отсутствует
9740	-	-	487688.52	1350802.98	Картометрический метод	5.0	Закрепление отсутствует

2. Сведения о характерных точках границ объекта							
Обозначение характерных точек границ	Существующие координаты, м		Измененные (уточненные) координаты, м		Метод определения координат характерной точки	Средняя квадратическая погрешность положения характерной точки (Mt), м	Описание обозначения точки на местности (при наличии)
	X	Y	X	Y			
1	2	3	4	5	6	7	8
9741	-	-	487687.85	1350802.04	Картометрический метод	5.0	Закрепление отсутствует
9742	-	-	487679.91	1350791.01	Картометрический метод	5.0	Закрепление отсутствует
9743	-	-	487675.27	1350784.56	Картометрический метод	5.0	Закрепление отсутствует
9744	-	-	487669.69	1350776.80	Картометрический метод	5.0	Закрепление отсутствует
9745	-	-	487669.88	1350772.87	Картометрический метод	5.0	Закрепление отсутствует
9746	-	-	487669.91	1350772.32	Картометрический метод	5.0	Закрепление отсутствует
9747	-	-	487671.50	1350745.79	Картометрический метод	5.0	Закрепление отсутствует
9748	-	-	487671.82	1350740.29	Картометрический метод	5.0	Закрепление отсутствует
9749	-	-	487673.10	1350718.15	Картометрический метод	5.0	Закрепление отсутствует
9750	-	-	487673.16	1350717.13	Картометрический метод	5.0	Закрепление отсутствует
9751	-	-	487673.68	1350708.22	Картометрический метод	5.0	Закрепление отсутствует
9752	-	-	487674.88	1350687.59	Картометрический метод	5.0	Закрепление отсутствует
9753	-	-	487675.03	1350685.01	Картометрический метод	5.0	Закрепление отсутствует
9754	-	-	487675.10	1350683.82	Картометрический метод	5.0	Закрепление отсутствует
9755	-	-	487675.21	1350681.98	Картометрический метод	5.0	Закрепление отсутствует
9756	-	-	487665.80	1350671.24	Картометрический метод	5.0	Закрепление отсутствует
9757	-	-	487625.91	1350617.26	Картометрический метод	5.0	Закрепление отсутствует
9758	-	-	487624.28	1350615.07	Картометрический метод	5.0	Закрепление отсутствует
9759	-	-	487610.80	1350596.83	Картометрический метод	5.0	Закрепление отсутствует
9760	-	-	487601.38	1350602.85	Картометрический метод	5.0	Закрепление отсутствует
9761	-	-	487596.54	1350607.93	Картометрический метод	5.0	Закрепление отсутствует
9762	-	-	487596.36	1350607.78	Картометрический метод	5.0	Закрепление отсутствует
9763	-	-	487595.20	1350606.80	Картометрический метод	5.0	Закрепление отсутствует
9764	-	-	487578.73	1350592.92	Картометрический метод	5.0	Закрепление отсутствует
9765	-	-	487574.51	1350589.36	Картометрический метод	5.0	Закрепление отсутствует

2. Сведения о характерных точках границ объекта							
Обозначение характерных точек границ	Существующие координаты, м		Измененные (уточненные) координаты, м		Метод определения координат характерной точки	Средняя квадратическая погрешность положения характерной точки (Mt), м	Описание обозначения точки на местности (при наличии)
	X	Y	X	Y			
1	2	3	4	5	6	7	8
9766	-	-	487579.79	1350582.06	Картометрический метод	5.0	Закрепление отсутствует
9767	-	-	487608.72	1350542.07	Картометрический метод	5.0	Закрепление отсутствует
9768	-	-	487608.71	1350542.08	Картометрический метод	5.0	Закрепление отсутствует
9769	-	-	487569.27	1350562.55	Картометрический метод	5.0	Закрепление отсутствует
9770	-	-	487568.90	1350562.74	Картометрический метод	5.0	Закрепление отсутствует
9771	-	-	487642.36	1350480.79	Картометрический метод	5.0	Закрепление отсутствует
9772	-	-	487722.25	1350431.45	Картометрический метод	5.0	Закрепление отсутствует
9773	-	-	487718.73	1350404.43	Картометрический метод	5.0	Закрепление отсутствует
9774	-	-	487730.57	1350395.03	Картометрический метод	5.0	Закрепление отсутствует
9775	-	-	487737.98	1350389.16	Картометрический метод	5.0	Закрепление отсутствует
9776	-	-	487725.76	1350375.28	Картометрический метод	5.0	Закрепление отсутствует
9777	-	-	487706.76	1350345.54	Картометрический метод	5.0	Закрепление отсутствует
9778	-	-	487733.59	1350324.34	Картометрический метод	5.0	Закрепление отсутствует
9779	-	-	487758.17	1350307.51	Картометрический метод	5.0	Закрепление отсутствует
9780	-	-	487779.30	1350340.52	Картометрический метод	5.0	Закрепление отсутствует
9781	-	-	487786.04	1350351.05	Картометрический метод	5.0	Закрепление отсутствует
9782	-	-	487817.14	1350326.39	Картометрический метод	5.0	Закрепление отсутствует
9783	-	-	487815.38	1350280.75	Картометрический метод	5.0	Закрепление отсутствует
9784	-	-	487814.47	1350257.05	Картометрический метод	5.0	Закрепление отсутствует
9785	-	-	487808.09	1350258.62	Картометрический метод	5.0	Закрепление отсутствует
9786	-	-	487799.57	1350260.72	Картометрический метод	5.0	Закрепление отсутствует
9787	-	-	487786.35	1350234.96	Картометрический метод	5.0	Закрепление отсутствует
9788	-	-	487769.72	1350202.57	Картометрический метод	5.0	Закрепление отсутствует
9789	-	-	487766.17	1350196.08	Картометрический метод	5.0	Закрепление отсутствует
9790	-	-	487766.17	1350196.08	Картометрический метод	5.0	Закрепление отсутствует

2. Сведения о характерных точках границ объекта							
Обозначение характерных точек границ	Существующие координаты, м		Измененные (уточненные) координаты, м		Метод определения координат характерной точки	Средняя квадратическая погрешность положения характерной точки (Mt), м	Описание обозначения точки на местности (при наличии)
	X	Y	X	Y			
1	2	3	4	5	6	7	8
9791	-	-	487756.32	1350176.47	Картометрический метод	5.0	Закрепление отсутствует
9792	-	-	487750.83	1350165.77	Картометрический метод	5.0	Закрепление отсутствует
9793	-	-	487753.86	1350137.43	Картометрический метод	5.0	Закрепление отсутствует
9794	-	-	487776.77	1350119.19	Картометрический метод	5.0	Закрепление отсутствует
9795	-	-	487782.93	1350114.75	Картометрический метод	5.0	Закрепление отсутствует
9796	-	-	487816.59	1350090.49	Картометрический метод	5.0	Закрепление отсутствует
9797	-	-	487836.93	1350075.83	Картометрический метод	5.0	Закрепление отсутствует
9798	-	-	487843.86	1350070.83	Картометрический метод	5.0	Закрепление отсутствует
9799	-	-	487849.00	1350080.17	Картометрический метод	5.0	Закрепление отсутствует
9800	-	-	487863.48	1350106.55	Картометрический метод	5.0	Закрепление отсутствует
9801	-	-	487875.02	1350111.65	Картометрический метод	5.0	Закрепление отсутствует
9802	-	-	487878.95	1350116.88	Картометрический метод	5.0	Закрепление отсутствует
9803	-	-	487884.41	1350120.49	Картометрический метод	5.0	Закрепление отсутствует
9804	-	-	487903.63	1350133.20	Картометрический метод	5.0	Закрепление отсутствует
9805	-	-	487930.63	1350146.23	Картометрический метод	5.0	Закрепление отсутствует
9806	-	-	487944.57	1350156.00	Картометрический метод	5.0	Закрепление отсутствует
9807	-	-	487957.59	1350165.13	Картометрический метод	5.0	Закрепление отсутствует
9808	-	-	487980.51	1350181.20	Картометрический метод	5.0	Закрепление отсутствует
9809	-	-	487984.66	1350194.68	Картометрический метод	5.0	Закрепление отсутствует
9810	-	-	487989.22	1350189.81	Картометрический метод	5.0	Закрепление отсутствует
9811	-	-	487989.23	1350189.81	Картометрический метод	5.0	Закрепление отсутствует
9812	-	-	487990.99	1350187.93	Картометрический метод	5.0	Закрепление отсутствует
9813	-	-	487995.60	1350183.00	Картометрический метод	5.0	Закрепление отсутствует
9814	-	-	487996.10	1350182.47	Картометрический метод	5.0	Закрепление отсутствует
9815	-	-	488013.46	1350159.01	Картометрический метод	5.0	Закрепление отсутствует

2. Сведения о характерных точках границ объекта							
Обозначение характерных точек границ	Существующие координаты, м		Измененные (уточненные) координаты, м		Метод определения координат характерной точки	Средняя квадратическая погрешность положения характерной точки (Mt), м	Описание обозначения точки на местности (при наличии)
	X	Y	X	Y			
1	2	3	4	5	6	7	8
9816	-	-	488020.21	1350149.88	Картометрический метод	5.0	Закрепление отсутствует
9817	-	-	488032.09	1350129.45	Картометрический метод	5.0	Закрепление отсутствует
9818	-	-	488032.10	1350129.45	Картометрический метод	5.0	Закрепление отсутствует
9819	-	-	488106.95	1350019.61	Картометрический метод	5.0	Закрепление отсутствует
9820	-	-	488113.51	1350009.98	Картометрический метод	5.0	Закрепление отсутствует
9821	-	-	488116.31	1350003.86	Картометрический метод	5.0	Закрепление отсутствует
9822	-	-	488130.86	1349972.05	Картометрический метод	5.0	Закрепление отсутствует
9823	-	-	488147.40	1349935.89	Картометрический метод	5.0	Закрепление отсутствует
9824	-	-	488151.91	1349938.21	Картометрический метод	5.0	Закрепление отсутствует
9825	-	-	488165.72	1349945.29	Картометрический метод	5.0	Закрепление отсутствует
9826	-	-	488168.14	1349946.55	Картометрический метод	5.0	Закрепление отсутствует
9827	-	-	488169.33	1349947.16	Картометрический метод	5.0	Закрепление отсутствует
9828	-	-	488178.93	1349952.09	Картометрический метод	5.0	Закрепление отсутствует
9829	-	-	488178.89	1349952.17	Картометрический метод	5.0	Закрепление отсутствует
9830	-	-	488173.02	1349965.14	Картометрический метод	5.0	Закрепление отсутствует
9831	-	-	488172.94	1349965.32	Картометрический метод	5.0	Закрепление отсутствует
9832	-	-	488173.10	1349965.58	Картометрический метод	5.0	Закрепление отсутствует
9833	-	-	488178.46	1349974.04	Картометрический метод	5.0	Закрепление отсутствует
9834	-	-	488178.68	1349974.39	Картометрический метод	5.0	Закрепление отсутствует
9835	-	-	488178.68	1349974.39	Картометрический метод	5.0	Закрепление отсутствует
9836	-	-	488188.44	1349983.21	Картометрический метод	5.0	Закрепление отсутствует
9837	-	-	488199.05	1349989.91	Картометрический метод	5.0	Закрепление отсутствует
9838	-	-	488227.22	1350007.72	Картометрический метод	5.0	Закрепление отсутствует
9839	-	-	488231.43	1350028.89	Картометрический метод	5.0	Закрепление отсутствует
9840	-	-	488240.10	1350046.48	Картометрический метод	5.0	Закрепление отсутствует

2. Сведения о характерных точках границ объекта							
Обозначение характерных точек границ	Существующие координаты, м		Измененные (уточненные) координаты, м		Метод определения координат характерной точки	Средняя квадратическая погрешность положения характерной точки (Mt), м	Описание обозначения точки на местности (при наличии)
	X	Y	X	Y			
1	2	3	4	5	6	7	8
9841	-	-	488244.30	1350055.00	Картометрический метод	5.0	Закрепление отсутствует
9842	-	-	488244.43	1350055.28	Картометрический метод	5.0	Закрепление отсутствует
9843	-	-	488244.58	1350055.58	Картометрический метод	5.0	Закрепление отсутствует
9844	-	-	488265.58	1350078.47	Картометрический метод	5.0	Закрепление отсутствует
9845	-	-	488275.66	1350085.64	Картометрический метод	5.0	Закрепление отсутствует
9846	-	-	488276.49	1350086.23	Картометрический метод	5.0	Закрепление отсутствует
9847	-	-	488283.47	1350091.22	Картометрический метод	5.0	Закрепление отсутствует
9848	-	-	488331.12	1350074.37	Картометрический метод	5.0	Закрепление отсутствует
9849	-	-	488335.82	1350070.70	Картометрический метод	5.0	Закрепление отсутствует
9850	-	-	488342.16	1350065.76	Картометрический метод	5.0	Закрепление отсутствует
9851	-	-	488342.17	1350065.76	Картометрический метод	5.0	Закрепление отсутствует
9852	-	-	488361.36	1350058.09	Картометрический метод	5.0	Закрепление отсутствует
9853	-	-	488368.57	1350064.42	Картометрический метод	5.0	Закрепление отсутствует
9854	-	-	488361.84	1350076.83	Картометрический метод	5.0	Закрепление отсутствует
9855	-	-	488352.86	1350093.40	Картометрический метод	5.0	Закрепление отсутствует
9856	-	-	488341.22	1350114.87	Картометрический метод	5.0	Закрепление отсутствует
9857	-	-	488340.30	1350116.57	Картометрический метод	5.0	Закрепление отсутствует
9858	-	-	488334.47	1350127.32	Картометрический метод	5.0	Закрепление отсутствует
9859	-	-	488329.52	1350136.45	Картометрический метод	5.0	Закрепление отсутствует
9860	-	-	488308.79	1350174.70	Картометрический метод	5.0	Закрепление отсутствует
9861	-	-	488305.73	1350180.34	Картометрический метод	5.0	Закрепление отсутствует
9862	-	-	488293.97	1350198.99	Картометрический метод	5.0	Закрепление отсутствует
9863	-	-	488292.53	1350201.28	Картометрический метод	5.0	Закрепление отсутствует
9864	-	-	488292.52	1350201.29	Картометрический метод	5.0	Закрепление отсутствует
9865	-	-	488292.28	1350201.67	Картометрический метод	5.0	Закрепление отсутствует

2. Сведения о характерных точках границ объекта							
Обозначение характерных точек границ	Существующие координаты, м		Измененные (уточненные) координаты, м		Метод определения координат характерной точки	Средняя квадратическая погрешность положения характерной точки (Mt), м	Описание обозначения точки на местности (при наличии)
	X	Y	X	Y			
1	2	3	4	5	6	7	8
9866	-	-	488287.50	1350209.25	Картометрический метод	5.0	Закрепление отсутствует
9867	-	-	488266.70	1350242.25	Картометрический метод	5.0	Закрепление отсутствует
9868	-	-	488248.91	1350270.48	Картометрический метод	5.0	Закрепление отсутствует
9869	-	-	488247.85	1350272.15	Картометрический метод	5.0	Закрепление отсутствует
9870	-	-	488245.19	1350275.67	Картометрический метод	5.0	Закрепление отсутствует
9871	-	-	488232.28	1350292.74	Картометрический метод	5.0	Закрепление отсутствует
9872	-	-	488219.12	1350309.62	Картометрический метод	5.0	Закрепление отсутствует
9873	-	-	488216.15	1350313.44	Картометрический метод	5.0	Закрепление отсутствует
9874	-	-	488212.91	1350317.60	Картометрический метод	5.0	Закрепление отсутствует
9875	-	-	488212.13	1350318.48	Картометрический метод	5.0	Закрепление отсутствует
9876	-	-	488211.01	1350319.74	Картометрический метод	5.0	Закрепление отсутствует
9877	-	-	488211.01	1350319.74	Картометрический метод	5.0	Закрепление отсутствует
9878	-	-	488186.12	1350347.90	Картометрический метод	5.0	Закрепление отсутствует
9879	-	-	488184.42	1350349.81	Картометрический метод	5.0	Закрепление отсутствует
9880	-	-	488183.71	1350350.61	Картометрический метод	5.0	Закрепление отсутствует
9881	-	-	488182.53	1350351.95	Картометрический метод	5.0	Закрепление отсутствует
9882	-	-	488179.70	1350355.16	Картометрический метод	5.0	Закрепление отсутствует
9883	-	-	488177.10	1350358.09	Картометрический метод	5.0	Закрепление отсутствует
9884	-	-	488175.12	1350360.33	Картометрический метод	5.0	Закрепление отсутствует
9885	-	-	488161.14	1350376.14	Картометрический метод	5.0	Закрепление отсутствует
9886	-	-	488144.76	1350394.66	Картометрический метод	5.0	Закрепление отсутствует
9887	-	-	488128.09	1350413.52	Картометрический метод	5.0	Закрепление отсутствует
9888	-	-	488127.10	1350419.95	Картометрический метод	5.0	Закрепление отсутствует
9635	-	-	488126.25	1350427.10	Картометрический метод	5.0	Закрепление отсутствует
9889	-	-	487993.15	1350363.81	Картометрический метод	5.0	Закрепление отсутствует



2. Сведения о характерных точках границ объекта							
Обозначение характерных точек границ	Существующие координаты, м		Измененные (уточненные) координаты, м		Метод определения координат характерной точки	Средняя квадратическая погрешность положения характерной точки (Mt), м	Описание обозначения точки на местности (при наличии)
	X	Y	X	Y			
1	2	3	4	5	6	7	8
9890	-	-	487989.45	1350367.22	Картометрический метод	5.0	Закрепление отсутствует
9891	-	-	487990.90	1350380.13	Картометрический метод	5.0	Закрепление отсутствует
9892	-	-	487992.06	1350398.63	Картометрический метод	5.0	Закрепление отсутствует
9893	-	-	487995.50	1350405.72	Картометрический метод	5.0	Закрепление отсутствует
9894	-	-	487998.69	1350412.30	Картометрический метод	5.0	Закрепление отсутствует
9895	-	-	488011.91	1350427.20	Картометрический метод	5.0	Закрепление отсутствует
9896	-	-	488017.05	1350429.69	Картометрический метод	5.0	Закрепление отсутствует
9897	-	-	488025.37	1350433.70	Картометрический метод	5.0	Закрепление отсутствует
9898	-	-	488037.52	1350427.05	Картометрический метод	5.0	Закрепление отсутствует
9899	-	-	488063.27	1350412.95	Картометрический метод	5.0	Закрепление отсутствует
9900	-	-	488072.49	1350407.25	Картометрический метод	5.0	Закрепление отсутствует
9901	-	-	488091.70	1350395.64	Картометрический метод	5.0	Закрепление отсутствует
9902	-	-	488098.64	1350390.81	Картометрический метод	5.0	Закрепление отсутствует
9903	-	-	488104.88	1350386.96	Картометрический метод	5.0	Закрепление отсутствует
9904	-	-	488102.80	1350384.57	Картометрический метод	5.0	Закрепление отсутствует
9905	-	-	488128.36	1350335.23	Картометрический метод	5.0	Закрепление отсутствует
9906	-	-	488142.93	1350300.09	Картометрический метод	5.0	Закрепление отсутствует
9907	-	-	488140.81	1350298.75	Картометрический метод	5.0	Закрепление отсутствует
9908	-	-	488101.71	1350274.17	Картометрический метод	5.0	Закрепление отсутствует
9909	-	-	488069.92	1350297.92	Картометрический метод	5.0	Закрепление отсутствует
9910	-	-	488066.05	1350304.16	Картометрический метод	5.0	Закрепление отсутствует
9911	-	-	488050.34	1350315.54	Картометрический метод	5.0	Закрепление отсутствует
9912	-	-	488039.85	1350329.28	Картометрический метод	5.0	Закрепление отсутствует
9913	-	-	488031.14	1350340.68	Картометрический метод	5.0	Закрепление отсутствует
9914	-	-	488024.29	1350335.11	Картометрический метод	5.0	Закрепление отсутствует

2. Сведения о характерных точках границ объекта							
Обозначение характерных точек границ	Существующие координаты, м		Измененные (уточненные) координаты, м		Метод определения координат характерной точки	Средняя квадратическая погрешность положения характерной точки (Mt), м	Описание обозначения точки на местности (при наличии)
	X	Y	X	Y			
1	2	3	4	5	6	7	8
9889	-	-	487993.15	1350363.81	Картометрический метод	5.0	Закрепление отсутствует
9915	-	-	474983.79	1353257.08	Картометрический метод	5.0	Закрепление отсутствует
9916	-	-	474983.30	1353257.98	Картометрический метод	5.0	Закрепление отсутствует
9917	-	-	474983.79	1353257.00	Картометрический метод	5.0	Закрепление отсутствует
9918	-	-	474965.05	1353247.08	Картометрический метод	5.0	Закрепление отсутствует
9919	-	-	474980.83	1353217.32	Картометрический метод	5.0	Закрепление отсутствует
9920	-	-	474980.83	1353217.31	Картометрический метод	5.0	Закрепление отсутствует
9921	-	-	474997.96	1353228.71	Картометрический метод	5.0	Закрепление отсутствует
9922	-	-	474991.22	1353243.11	Картометрический метод	5.0	Закрепление отсутствует
9915	-	-	474983.79	1353257.08	Картометрический метод	5.0	Закрепление отсутствует
9923	-	-	475048.47	1353133.11	Картометрический метод	5.0	Закрепление отсутствует
9924	-	-	475045.42	1353133.23	Картометрический метод	5.0	Закрепление отсутствует
9925	-	-	475028.21	1353123.91	Картометрический метод	5.0	Закрепление отсутствует
9926	-	-	475047.38	1353095.00	Картометрический метод	5.0	Закрепление отсутствует
9927	-	-	475030.49	1353085.73	Картометрический метод	5.0	Закрепление отсутствует
9928	-	-	475030.50	1353085.71	Картометрический метод	5.0	Закрепление отсутствует
9929	-	-	475047.38	1353094.10	Картометрический метод	5.0	Закрепление отсутствует
9930	-	-	475068.04	1353106.31	Картометрический метод	5.0	Закрепление отсутствует
9923	-	-	475048.47	1353133.11	Картометрический метод	5.0	Закрепление отсутствует
9931	-	-	475069.11	1353096.05	Картометрический метод	5.0	Закрепление отсутствует
9932	-	-	475034.82	1353078.58	Картометрический метод	5.0	Закрепление отсутствует
9933	-	-	475053.09	1353052.09	Картометрический метод	5.0	Закрепление отсутствует
9934	-	-	475051.93	1353051.32	Картометрический метод	5.0	Закрепление отсутствует
9935	-	-	475033.09	1353042.14	Картометрический метод	5.0	Закрепление отсутствует
9936	-	-	475044.48	1353019.11	Картометрический метод	5.0	Закрепление отсутствует

2. Сведения о характерных точках границ объекта							
Обозначение характерных точек границ	Существующие координаты, м		Измененные (уточненные) координаты, м		Метод определения координат характерной точки	Средняя квадратическая погрешность положения характерной точки (Mt), м	Описание обозначения точки на местности (при наличии)
	X	Y	X	Y			
1	2	3	4	5	6	7	8
9937	-	-	475065.86	1353029.49	Картометрический метод	5.0	Закрепление отсутствует
9938	-	-	475105.71	1353054.50	Картометрический метод	5.0	Закрепление отсутствует
9939	-	-	475088.20	1353075.44	Картометрический метод	5.0	Закрепление отсутствует
9931	-	-	475069.11	1353096.05	Картометрический метод	5.0	Закрепление отсутствует
9940	-	-	475149.87	1353005.11	Картометрический метод	5.0	Закрепление отсутствует
9941	-	-	475134.34	1353025.07	Картометрический метод	5.0	Закрепление отсутствует
9942	-	-	475134.96	1353025.57	Картометрический метод	5.0	Закрепление отсутствует
9943	-	-	475118.73	1353045.63	Картометрический метод	5.0	Закрепление отсутствует
9944	-	-	475094.72	1353029.59	Картометрический метод	5.0	Закрепление отсутствует
9945	-	-	475092.95	1353031.76	Картометрический метод	5.0	Закрепление отсутствует
9946	-	-	475073.72	1353021.87	Картометрический метод	5.0	Закрепление отсутствует
9947	-	-	475047.88	1353008.60	Картометрический метод	5.0	Закрепление отсутствует
9948	-	-	475066.01	1352989.42	Картометрический метод	5.0	Закрепление отсутствует
9949	-	-	475067.06	1352988.32	Картометрический метод	5.0	Закрепление отсутствует
9950	-	-	475064.94	1352986.62	Картометрический метод	5.0	Закрепление отсутствует
9951	-	-	475047.96	1352978.86	Картометрический метод	5.0	Закрепление отсутствует
9952	-	-	475062.65	1352954.36	Картометрический метод	5.0	Закрепление отсутствует
9953	-	-	475087.97	1352966.68	Картометрический метод	5.0	Закрепление отсутствует
9954	-	-	475108.90	1352977.46	Картометрический метод	5.0	Закрепление отсутствует
9955	-	-	475115.69	1352980.50	Картометрический метод	5.0	Закрепление отсутствует
9956	-	-	475128.94	1352988.65	Картометрический метод	5.0	Закрепление отсутствует
9940	-	-	475149.87	1353005.11	Картометрический метод	5.0	Закрепление отсутствует
9957	-	-	475690.39	1353282.68	Картометрический метод	5.0	Закрепление отсутствует
9958	-	-	475659.15	1353282.29	Картометрический метод	5.0	Закрепление отсутствует
9959	-	-	475656.68	1353282.26	Картометрический метод	5.0	Закрепление отсутствует

2. Сведения о характерных точках границ объекта							
Обозначение характерных точек границ	Существующие координаты, м		Измененные (уточненные) координаты, м		Метод определения координат характерной точки	Средняя квадратическая погрешность положения характерной точки (Mt), м	Описание обозначения точки на местности (при наличии)
	X	Y	X	Y			
1	2	3	4	5	6	7	8
9960	-	-	475653.40	1353282.22	Картометрический метод	5.0	Закрепление отсутствует
9961	-	-	475629.79	1353281.93	Картометрический метод	5.0	Закрепление отсутствует
9962	-	-	475629.79	1353281.93	Картометрический метод	5.0	Закрепление отсутствует
9963	-	-	475625.55	1353280.60	Картометрический метод	5.0	Закрепление отсутствует
9964	-	-	475618.55	1353278.41	Картометрический метод	5.0	Закрепление отсутствует
9965	-	-	475607.31	1353274.88	Картометрический метод	5.0	Закрепление отсутствует
9966	-	-	475593.43	1353277.21	Картометрический метод	5.0	Закрепление отсутствует
9967	-	-	475589.94	1353277.79	Картометрический метод	5.0	Закрепление отсутствует
9968	-	-	475579.56	1353279.53	Картометрический метод	5.0	Закрепление отсутствует
9969	-	-	475572.11	1353284.49	Картометрический метод	5.0	Закрепление отсутствует
9970	-	-	475556.39	1353291.22	Картометрический метод	5.0	Закрепление отсутствует
9971	-	-	475534.81	1353300.46	Картометрический метод	5.0	Закрепление отсутствует
9972	-	-	475514.72	1353309.06	Картометрический метод	5.0	Закрепление отсутствует
9973	-	-	475508.93	1353306.93	Картометрический метод	5.0	Закрепление отсутствует
9974	-	-	475507.70	1353306.47	Картометрический метод	5.0	Закрепление отсутствует
9975	-	-	475503.14	1353304.79	Картометрический метод	5.0	Закрепление отсутствует
9976	-	-	475497.12	1353304.75	Картометрический метод	5.0	Закрепление отсутствует
9977	-	-	475471.58	1353326.13	Картометрический метод	5.0	Закрепление отсутствует
9978	-	-	475466.32	1353328.93	Картометрический метод	5.0	Закрепление отсутствует
9979	-	-	475422.48	1353352.22	Картометрический метод	5.0	Закрепление отсутствует
9980	-	-	475407.38	1353347.93	Картометрический метод	5.0	Закрепление отсутствует
9981	-	-	475406.97	1353347.81	Картометрический метод	5.0	Закрепление отсутствует
9982	-	-	475405.91	1353347.51	Картометрический метод	5.0	Закрепление отсутствует
9983	-	-	475401.80	1353349.37	Картометрический метод	5.0	Закрепление отсутствует
9984	-	-	475379.14	1353359.63	Картометрический метод	5.0	Закрепление отсутствует

2. Сведения о характерных точках границ объекта							
Обозначение характерных точек границ	Существующие координаты, м		Измененные (уточненные) координаты, м		Метод определения координат характерной точки	Средняя квадратическая погрешность положения характерной точки (M <sub>t</sub> ), м	Описание обозначения точки на местности (при наличии)
	X	Y	X	Y			
1	2	3	4	5	6	7	8
9985	-	-	475331.40	1353381.24	Картометрический метод	5.0	Закрепление отсутствует
9986	-	-	475294.03	1353398.16	Картометрический метод	5.0	Закрепление отсутствует
9987	-	-	475259.33	1353413.87	Картометрический метод	5.0	Закрепление отсутствует
9988	-	-	475241.47	1353421.15	Картометрический метод	5.0	Закрепление отсутствует
9989	-	-	475236.49	1353423.19	Картометрический метод	5.0	Закрепление отсутствует
9990	-	-	475223.61	1353428.44	Картометрический метод	5.0	Закрепление отсутствует
9991	-	-	475212.40	1353440.23	Картометрический метод	5.0	Закрепление отсутствует
9992	-	-	475222.97	1353459.90	Картометрический метод	5.0	Закрепление отсутствует
9993	-	-	475217.07	1353477.45	Картометрический метод	5.0	Закрепление отсутствует
9994	-	-	475200.55	1353505.90	Картометрический метод	5.0	Закрепление отсутствует
9995	-	-	475197.11	1353511.78	Картометрический метод	5.0	Закрепление отсутствует
9996	-	-	475187.69	1353517.50	Картометрический метод	5.0	Закрепление отсутствует
9997	-	-	475101.00	1353565.55	Картометрический метод	5.0	Закрепление отсутствует
9998	-	-	475094.45	1353569.72	Картометрический метод	5.0	Закрепление отсутствует
9999	-	-	475089.10	1353573.12	Картометрический метод	5.0	Закрепление отсутствует
10000	-	-	475053.37	1353595.88	Картометрический метод	5.0	Закрепление отсутствует
10001	-	-	475044.91	1353601.27	Картометрический метод	5.0	Закрепление отсутствует
10002	-	-	475035.21	1353607.45	Картометрический метод	5.0	Закрепление отсутствует
10003	-	-	475025.87	1353613.40	Картометрический метод	5.0	Закрепление отсутствует
10004	-	-	475015.75	1353619.85	Картометрический метод	5.0	Закрепление отсутствует
10005	-	-	475008.14	1353624.70	Картометрический метод	5.0	Закрепление отсутствует
10006	-	-	475000.13	1353629.80	Картометрический метод	5.0	Закрепление отсутствует
10007	-	-	474994.33	1353631.44	Картометрический метод	5.0	Закрепление отсутствует
10008	-	-	474985.28	1353634.00	Картометрический метод	5.0	Закрепление отсутствует
10009	-	-	474984.31	1353634.58	Картометрический метод	5.0	Закрепление отсутствует

2. Сведения о характерных точках границ объекта							
Обозначение характерных точек границ	Существующие координаты, м		Измененные (уточненные) координаты, м		Метод определения координат характерной точки	Средняя квадратическая погрешность положения характерной точки (Mt), м	Описание обозначения точки на местности (при наличии)
	X	Y	X	Y			
1	2	3	4	5	6	7	8
10010	-	-	474969.67	1353643.37	Картометрический метод	5.0	Закрепление отсутствует
10011	-	-	474929.43	1353667.53	Картометрический метод	5.0	Закрепление отсутствует
10012	-	-	474893.36	1353689.19	Картометрический метод	5.0	Закрепление отсутствует
10013	-	-	474863.80	1353706.94	Картометрический метод	5.0	Закрепление отсутствует
10014	-	-	474832.05	1353726.01	Картометрический метод	5.0	Закрепление отсутствует
10015	-	-	474803.36	1353743.23	Картометрический метод	5.0	Закрепление отсутствует
10016	-	-	474779.03	1353755.10	Картометрический метод	5.0	Закрепление отсутствует
10017	-	-	474779.03	1353755.10	Картометрический метод	5.0	Закрепление отсутствует
10018	-	-	474740.95	1353792.26	Картометрический метод	5.0	Закрепление отсутствует
10019	-	-	474700.51	1353831.73	Картометрический метод	5.0	Закрепление отсутствует
10020	-	-	474674.47	1353862.27	Картометрический метод	5.0	Закрепление отсутствует
10021	-	-	474668.34	1353869.46	Картометрический метод	5.0	Закрепление отсутствует
10022	-	-	474668.30	1353869.51	Картометрический метод	5.0	Закрепление отсутствует
10023	-	-	474664.36	1353874.49	Картометрический метод	5.0	Закрепление отсутствует
10024	-	-	474663.11	1353875.60	Картометрический метод	5.0	Закрепление отсутствует
10025	-	-	474663.10	1353875.61	Картометрический метод	5.0	Закрепление отсутствует
10026	-	-	474663.07	1353875.63	Картометрический метод	5.0	Закрепление отсутствует
10027	-	-	474660.57	1353877.47	Картометрический метод	5.0	Закрепление отсутствует
10028	-	-	474648.31	1353886.44	Картометрический метод	5.0	Закрепление отсутствует
10029	-	-	474636.76	1353894.56	Картометрический метод	5.0	Закрепление отсутствует
10030	-	-	474608.00	1353894.73	Картометрический метод	5.0	Закрепление отсутствует
10031	-	-	474572.29	1353883.99	Картометрический метод	5.0	Закрепление отсутствует
10032	-	-	474571.30	1353882.67	Картометрический метод	5.0	Закрепление отсутствует
10033	-	-	474559.88	1353882.76	Картометрический метод	5.0	Закрепление отсутствует
10034	-	-	474547.57	1353878.29	Картометрический метод	5.0	Закрепление отсутствует

2. Сведения о характерных точках границ объекта							
Обозначение характерных точек границ	Существующие координаты, м		Измененные (уточненные) координаты, м		Метод определения координат характерной точки	Средняя квадратическая погрешность положения характерной точки (Mt), м	Описание обозначения точки на местности (при наличии)
	X	Y	X	Y			
1	2	3	4	5	6	7	8
10035	-	-	474550.41	1353888.70	Картометрический метод	5.0	Закрепление отсутствует
10036	-	-	474526.23	1353913.52	Картометрический метод	5.0	Закрепление отсутствует
10037	-	-	474522.85	1353916.75	Картометрический метод	5.0	Закрепление отсутствует
10038	-	-	474508.78	1353930.20	Картометрический метод	5.0	Закрепление отсутствует
10039	-	-	474507.45	1353931.46	Картометрический метод	5.0	Закрепление отсутствует
10040	-	-	474503.32	1353935.41	Картометрический метод	5.0	Закрепление отсутствует
10041	-	-	474496.52	1353941.91	Картометрический метод	5.0	Закрепление отсутствует
10042	-	-	474504.87	1353951.12	Картометрический метод	5.0	Закрепление отсутствует
10043	-	-	474504.87	1353951.31	Картометрический метод	5.0	Закрепление отсутствует
10044	-	-	474505.17	1353964.64	Картометрический метод	5.0	Закрепление отсутствует
10045	-	-	474508.07	1353966.95	Картометрический метод	5.0	Закрепление отсутствует
10046	-	-	474508.07	1353966.95	Картометрический метод	5.0	Закрепление отсутствует
10047	-	-	474506.51	1353980.75	Картометрический метод	5.0	Закрепление отсутствует
10048	-	-	474355.74	1354087.30	Картометрический метод	5.0	Закрепление отсутствует
10049	-	-	474313.99	1354116.75	Картометрический метод	5.0	Закрепление отсутствует
10050	-	-	474307.16	1354123.15	Картометрический метод	5.0	Закрепление отсутствует
10051	-	-	474301.61	1354128.36	Картометрический метод	5.0	Закрепление отсутствует
10052	-	-	474285.96	1354139.56	Картометрический метод	5.0	Закрепление отсутствует
10053	-	-	474277.49	1354145.63	Картометрический метод	5.0	Закрепление отсутствует
10054	-	-	474271.78	1354149.72	Картометрический метод	5.0	Закрепление отсутствует
10055	-	-	474243.06	1354169.18	Картометрический метод	5.0	Закрепление отсутствует
10056	-	-	474218.65	1354185.72	Картометрический метод	5.0	Закрепление отсутствует
10057	-	-	474209.20	1354195.67	Картометрический метод	5.0	Закрепление отсутствует
10058	-	-	474209.20	1354195.67	Картометрический метод	5.0	Закрепление отсутствует
10059	-	-	474188.35	1354207.82	Картометрический метод	5.0	Закрепление отсутствует

2. Сведения о характерных точках границ объекта							
Обозначение характерных точек границ	Существующие координаты, м		Измененные (уточненные) координаты, м		Метод определения координат характерной точки	Средняя квадратическая погрешность положения характерной точки (Mt), м	Описание обозначения точки на местности (при наличии)
	X	Y	X	Y			
1	2	3	4	5	6	7	8
10060	-	-	474140.65	1354240.87	Картометрический метод	5.0	Закрепление отсутствует
10061	-	-	474138.57	1354243.36	Картометрический метод	5.0	Закрепление отсутствует
10062	-	-	474133.02	1354249.98	Картометрический метод	5.0	Закрепление отсутствует
10063	-	-	474129.25	1354246.79	Картометрический метод	5.0	Закрепление отсутствует
10064	-	-	474124.80	1354243.04	Картометрический метод	5.0	Закрепление отсутствует
10065	-	-	474124.14	1354240.91	Картометрический метод	5.0	Закрепление отсутствует
10066	-	-	474120.58	1354229.31	Картометрический метод	5.0	Закрепление отсутствует
10067	-	-	474118.17	1354217.53	Картометрический метод	5.0	Закрепление отсутствует
10068	-	-	474116.68	1354210.22	Картометрический метод	5.0	Закрепление отсутствует
10069	-	-	474119.23	1354205.47	Картометрический метод	5.0	Закрепление отсутствует
10070	-	-	474121.34	1354201.54	Картометрический метод	5.0	Закрепление отсутствует
10071	-	-	474132.95	1354196.56	Картометрический метод	5.0	Закрепление отсутствует
10072	-	-	474146.11	1354192.08	Картометрический метод	5.0	Закрепление отсутствует
10073	-	-	474148.71	1354190.63	Картометрический метод	5.0	Закрепление отсутствует
10074	-	-	474153.67	1354187.85	Картометрический метод	5.0	Закрепление отсутствует
10075	-	-	474153.67	1354187.85	Картометрический метод	5.0	Закрепление отсутствует
10076	-	-	474155.45	1354186.85	Картометрический метод	5.0	Закрепление отсутствует
10077	-	-	474162.40	1354179.70	Картометрический метод	5.0	Закрепление отсутствует
10078	-	-	474165.19	1354176.83	Картометрический метод	5.0	Закрепление отсутствует
10079	-	-	474165.19	1354176.83	Картометрический метод	5.0	Закрепление отсутствует
10080	-	-	474174.69	1354164.79	Картометрический метод	5.0	Закрепление отсутствует
10081	-	-	474192.14	1354142.81	Картометрический метод	5.0	Закрепление отсутствует
10082	-	-	474195.14	1354136.64	Картометрический метод	5.0	Закрепление отсутствует
10083	-	-	474198.34	1354130.03	Картометрический метод	5.0	Закрепление отсутствует
10084	-	-	474193.77	1354102.58	Картометрический метод	5.0	Закрепление отсутствует



2. Сведения о характерных точках границ объекта							
Обозначение характерных точек границ	Существующие координаты, м		Измененные (уточненные) координаты, м		Метод определения координат характерной точки	Средняя квадратическая погрешность положения характерной точки (Mt), м	Описание обозначения точки на местности (при наличии)
	X	Y	X	Y			
1	2	3	4	5	6	7	8
10085	-	-	474202.44	1354100.02	Картометрический метод	5.0	Закрепление отсутствует
10086	-	-	474204.56	1354098.84	Картометрический метод	5.0	Закрепление отсутствует
10087	-	-	474218.86	1354090.89	Картометрический метод	5.0	Закрепление отсутствует
10088	-	-	474227.46	1354085.24	Картометрический метод	5.0	Закрепление отсутствует
10089	-	-	474244.82	1354073.85	Картометрический метод	5.0	Закрепление отсутствует
10090	-	-	474236.01	1354060.63	Картометрический метод	5.0	Закрепление отсутствует
10091	-	-	474213.59	1354026.98	Картометрический метод	5.0	Закрепление отсутствует
10092	-	-	474217.74	1354005.50	Картометрический метод	5.0	Закрепление отсутствует
10093	-	-	474229.27	1353998.13	Картометрический метод	5.0	Закрепление отсутствует
10094	-	-	474235.64	1353994.06	Картометрический метод	5.0	Закрепление отсутствует
10095	-	-	474235.65	1353994.06	Картометрический метод	5.0	Закрепление отсутствует
10096	-	-	474265.89	1353991.95	Картометрический метод	5.0	Закрепление отсутствует
10097	-	-	474269.96	1353991.67	Картометрический метод	5.0	Закрепление отсутствует
10098	-	-	474309.31	1353996.95	Картометрический метод	5.0	Закрепление отсутствует
10099	-	-	474364.84	1354009.82	Картометрический метод	5.0	Закрепление отсутствует
10100	-	-	474411.22	1353989.48	Картометрический метод	5.0	Закрепление отсутствует
10101	-	-	474425.72	1353983.12	Картометрический метод	5.0	Закрепление отсутствует
10102	-	-	474463.43	1353954.58	Картометрический метод	5.0	Закрепление отсутствует
10103	-	-	474460.99	1353945.80	Картометрический метод	5.0	Закрепление отсутствует
10104	-	-	474364.32	1353845.69	Картометрический метод	5.0	Закрепление отсутствует
10105	-	-	474338.32	1353841.62	Картометрический метод	5.0	Закрепление отсутствует
10106	-	-	474296.46	1353835.06	Картометрический метод	5.0	Закрепление отсутствует
10107	-	-	474286.83	1353817.07	Картометрический метод	5.0	Закрепление отсутствует
10108	-	-	474272.58	1353790.46	Картометрический метод	5.0	Закрепление отсутствует
10109	-	-	474259.93	1353766.84	Картометрический метод	5.0	Закрепление отсутствует

2. Сведения о характерных точках границ объекта							
Обозначение характерных точек границ	Существующие координаты, м		Измененные (уточненные) координаты, м		Метод определения координат характерной точки	Средняя квадратическая погрешность положения характерной точки (Mt), м	Описание обозначения точки на местности (при наличии)
	X	Y	X	Y			
1	2	3	4	5	6	7	8
10110	-	-	474259.38	1353765.28	Картометрический метод	5.0	Закрепление отсутствует
10111	-	-	474250.30	1353739.28	Картометрический метод	5.0	Закрепление отсутствует
10112	-	-	474241.16	1353713.14	Картометрический метод	5.0	Закрепление отсутствует
10113	-	-	474231.96	1353686.84	Картометрический метод	5.0	Закрепление отсутствует
10114	-	-	474222.71	1353660.39	Картометрический метод	5.0	Закрепление отсутствует
10115	-	-	474212.92	1353632.38	Картометрический метод	5.0	Закрепление отсутствует
10116	-	-	474194.77	1353580.46	Картометрический метод	5.0	Закрепление отсутствует
10117	-	-	474276.45	1353607.11	Картометрический метод	5.0	Закрепление отсутствует
10118	-	-	474298.11	1353614.18	Картометрический метод	5.0	Закрепление отсутствует
10119	-	-	474358.24	1353614.68	Картометрический метод	5.0	Закрепление отсутствует
10120	-	-	474372.34	1353614.80	Картометрический метод	5.0	Закрепление отсутствует
10121	-	-	474401.99	1353615.08	Картометрический метод	5.0	Закрепление отсутствует
10122	-	-	474409.63	1353613.37	Картометрический метод	5.0	Закрепление отсутствует
10123	-	-	474430.53	1353608.85	Картометрический метод	5.0	Закрепление отсутствует
10124	-	-	474437.03	1353604.19	Картометрический метод	5.0	Закрепление отсутствует
10125	-	-	474478.43	1353574.50	Картометрический метод	5.0	Закрепление отсутствует
10126	-	-	474486.76	1353570.59	Картометрический метод	5.0	Закрепление отсутствует
10127	-	-	474500.42	1353564.18	Картометрический метод	5.0	Закрепление отсутствует
10128	-	-	474504.05	1353560.11	Картометрический метод	5.0	Закрепление отсутствует
10129	-	-	474522.00	1353539.97	Картометрический метод	5.0	Закрепление отсутствует
10130	-	-	474525.81	1353537.63	Картометрический метод	5.0	Закрепление отсутствует
10131	-	-	474570.63	1353510.11	Картометрический метод	5.0	Закрепление отсутствует
10132	-	-	474584.73	1353496.27	Картометрический метод	5.0	Закрепление отсутствует
10133	-	-	474638.45	1353443.57	Картометрический метод	5.0	Закрепление отсутствует
10134	-	-	474659.53	1353407.31	Картометрический метод	5.0	Закрепление отсутствует

2. Сведения о характерных точках границ объекта							
Обозначение характерных точек границ	Существующие координаты, м		Измененные (уточненные) координаты, м		Метод определения координат характерной точки	Средняя квадратическая погрешность положения характерной точки (Mt), м	Описание обозначения точки на местности (при наличии)
	X	Y	X	Y			
1	2	3	4	5	6	7	8
10135	-	-	474676.00	1353421.20	Картометрический метод	5.0	Закрепление отсутствует
10136	-	-	474745.26	1353479.66	Картометрический метод	5.0	Закрепление отсутствует
10137	-	-	474748.13	1353481.60	Картометрический метод	5.0	Закрепление отсутствует
10138	-	-	474729.14	1353509.68	Картометрический метод	5.0	Закрепление отсутствует
10139	-	-	474715.81	1353528.00	Картометрический метод	5.0	Закрепление отсутствует
10140	-	-	474711.33	1353523.69	Картометрический метод	5.0	Закрепление отсутствует
10141	-	-	474711.32	1353523.70	Картометрический метод	5.0	Закрепление отсутствует
10142	-	-	474708.34	1353527.64	Картометрический метод	5.0	Закрепление отсутствует
10143	-	-	474693.03	1353547.86	Картометрический метод	5.0	Закрепление отсутствует
10144	-	-	474674.74	1353572.02	Картометрический метод	5.0	Закрепление отсутствует
10145	-	-	474661.69	1353589.25	Картометрический метод	5.0	Закрепление отсутствует
10146	-	-	474643.43	1353595.04	Картометрический метод	5.0	Закрепление отсутствует
10147	-	-	474656.53	1353607.46	Картометрический метод	5.0	Закрепление отсутствует
10148	-	-	474650.82	1353611.21	Картометрический метод	5.0	Закрепление отсутствует
10149	-	-	474644.59	1353615.30	Картометрический метод	5.0	Закрепление отсутствует
10150	-	-	474635.07	1353633.30	Картометрический метод	5.0	Закрепление отсутствует
10151	-	-	474655.05	1353636.05	Картометрический метод	5.0	Закрепление отсутствует
10152	-	-	474670.44	1353638.17	Картометрический метод	5.0	Закрепление отсутствует
10153	-	-	474692.06	1353641.15	Картометрический метод	5.0	Закрепление отсутствует
10154	-	-	474696.38	1353637.07	Картометрический метод	5.0	Закрепление отсутствует
10155	-	-	474718.16	1353660.24	Картометрический метод	5.0	Закрепление отсутствует
10156	-	-	474723.71	1353666.14	Картометрический метод	5.0	Закрепление отсутствует
10157	-	-	474759.60	1353631.32	Картометрический метод	5.0	Закрепление отсутствует
10158	-	-	474796.01	1353597.05	Картометрический метод	5.0	Закрепление отсутствует
10159	-	-	474832.42	1353562.78	Картометрический метод	5.0	Закрепление отсутствует

2. Сведения о характерных точках границ объекта							
Обозначение характерных точек границ	Существующие координаты, м		Измененные (уточненные) координаты, м		Метод определения координат характерной точки	Средняя квадратическая погрешность положения характерной точки (Mt), м	Описание обозначения точки на местности (при наличии)
	X	Y	X	Y			
1	2	3	4	5	6	7	8
10160	-	-	474832.42	1353562.78	Картометрический метод	5.0	Закрепление отсутствует
10161	-	-	474805.01	1353533.66	Картометрический метод	5.0	Закрепление отсутствует
10162	-	-	474805.01	1353533.66	Картометрический метод	5.0	Закрепление отсутствует
10163	-	-	474802.32	1353532.07	Картометрический метод	5.0	Закрепление отсутствует
10164	-	-	474807.10	1353521.41	Картометрический метод	5.0	Закрепление отсутствует
10165	-	-	474810.88	1353517.18	Картометрический метод	5.0	Закрепление отсутствует
10166	-	-	474838.12	1353486.65	Картометрический метод	5.0	Закрепление отсутствует
10167	-	-	474842.45	1353483.61	Картометрический метод	5.0	Закрепление отсутствует
10168	-	-	474866.36	1353484.65	Картометрический метод	5.0	Закрепление отсутствует
10169	-	-	474884.35	1353481.48	Картометрический метод	5.0	Закрепление отсутствует
10170	-	-	474890.70	1353469.83	Картометрический метод	5.0	Закрепление отсутствует
10171	-	-	474880.33	1353456.53	Картометрический метод	5.0	Закрепление отсутствует
10172	-	-	474904.49	1353439.32	Картометрический метод	5.0	Закрепление отсутствует
10173	-	-	474919.79	1353427.81	Картометрический метод	5.0	Закрепление отсутствует
10174	-	-	474924.91	1353423.96	Картометрический метод	5.0	Закрепление отсутствует
10175	-	-	474938.57	1353413.69	Картометрический метод	5.0	Закрепление отсутствует
10176	-	-	474943.98	1353409.62	Картометрический метод	5.0	Закрепление отсутствует
10177	-	-	474951.58	1353403.96	Картометрический метод	5.0	Закрепление отсутствует
10178	-	-	474948.13	1353398.75	Картометрический метод	5.0	Закрепление отсутствует
10179	-	-	474926.34	1353377.75	Картометрический метод	5.0	Закрепление отсутствует
10180	-	-	474925.21	1353376.66	Картометрический метод	5.0	Закрепление отсутствует
10181	-	-	474925.19	1353376.65	Картометрический метод	5.0	Закрепление отсутствует
10182	-	-	474921.31	1353372.91	Картометрический метод	5.0	Закрепление отсутствует
10183	-	-	474921.31	1353372.91	Картометрический метод	5.0	Закрепление отсутствует
10184	-	-	474923.68	1353370.06	Картометрический метод	5.0	Закрепление отсутствует

2. Сведения о характерных точках границ объекта							
Обозначение характерных точек границ	Существующие координаты, м		Измененные (уточненные) координаты, м		Метод определения координат характерной точки	Средняя квадратическая погрешность положения характерной точки (M <sub>t</sub> ), м	Описание обозначения точки на местности (при наличии)
	X	Y	X	Y			
1	2	3	4	5	6	7	8
10185	-	-	474926.94	1353365.12	Картометрический метод	5.0	Закрепление отсутствует
10186	-	-	474931.59	1353358.10	Картометрический метод	5.0	Закрепление отсутствует
10187	-	-	474933.40	1353355.35	Картометрический метод	5.0	Закрепление отсутствует
10188	-	-	474933.41	1353355.34	Картометрический метод	5.0	Закрепление отсутствует
10189	-	-	474944.02	1353354.54	Картометрический метод	5.0	Закрепление отсутствует
10190	-	-	474954.47	1353340.81	Картометрический метод	5.0	Закрепление отсутствует
10191	-	-	474972.25	1353352.41	Картометрический метод	5.0	Закрепление отсутствует
10192	-	-	474978.69	1353351.93	Картометрический метод	5.0	Закрепление отсутствует
10193	-	-	474973.26	1353348.36	Картометрический метод	5.0	Закрепление отсутствует
10194	-	-	474957.11	1353337.76	Картометрический метод	5.0	Закрепление отсутствует
10195	-	-	474978.73	1353304.57	Картометрический метод	5.0	Закрепление отсутствует
10196	-	-	474998.35	1353316.60	Картометрический метод	5.0	Закрепление отсутствует
10197	-	-	475017.96	1353328.63	Картометрический метод	5.0	Закрепление отсутствует
10198	-	-	475041.78	1353323.44	Картометрический метод	5.0	Закрепление отсутствует
10199	-	-	475018.48	1353304.31	Картометрический метод	5.0	Закрепление отсутствует
10200	-	-	475014.26	1353310.00	Картометрический метод	5.0	Закрепление отсутствует
10201	-	-	474998.95	1353298.85	Картометрический метод	5.0	Закрепление отсутствует
10202	-	-	474992.17	1353294.07	Картометрический метод	5.0	Закрепление отсутствует
10203	-	-	474993.40	1353292.19	Картометрический метод	5.0	Закрепление отсутствует
10204	-	-	474991.02	1353290.13	Картометрический метод	5.0	Закрепление отсутствует
10205	-	-	474984.74	1353282.89	Картометрический метод	5.0	Закрепление отсутствует
10206	-	-	474996.13	1353258.10	Картометрический метод	5.0	Закрепление отсутствует
10207	-	-	474995.99	1353258.07	Картометрический метод	5.0	Закрепление отсутствует
10208	-	-	475004.24	1353239.79	Картометрический метод	5.0	Закрепление отсутствует
10209	-	-	475006.35	1353238.53	Картометрический метод	5.0	Закрепление отсутствует

2. Сведения о характерных точках границ объекта							
Обозначение характерных точек границ	Существующие координаты, м		Измененные (уточненные) координаты, м		Метод определения координат характерной точки	Средняя квадратическая погрешность положения характерной точки (Mt), м	Описание обозначения точки на местности (при наличии)
	X	Y	X	Y			
1	2	3	4	5	6	7	8
10210	-	-	475031.96	1353249.52	Картометрический метод	5.0	Закрепление отсутствует
10211	-	-	475057.10	1353260.34	Картометрический метод	5.0	Закрепление отсутствует
10212	-	-	475067.01	1353264.64	Картометрический метод	5.0	Закрепление отсутствует
10213	-	-	475086.08	1353274.52	Картометрический метод	5.0	Закрепление отсутствует
10214	-	-	475093.76	1353267.22	Картометрический метод	5.0	Закрепление отсутствует
10215	-	-	475075.94	1353257.91	Картометрический метод	5.0	Закрепление отсутствует
10216	-	-	475058.47	1353248.78	Картометрический метод	5.0	Закрепление отсутствует
10217	-	-	475045.83	1353243.20	Картометрический метод	5.0	Закрепление отсутствует
10218	-	-	475032.51	1353236.25	Картометрический метод	5.0	Закрепление отсутствует
10219	-	-	475012.22	1353226.11	Картометрический метод	5.0	Закрепление отсутствует
10220	-	-	475017.97	1353213.51	Картометрический метод	5.0	Закрепление отсутствует
10221	-	-	475022.96	1353204.18	Картометрический метод	5.0	Закрепление отсутствует
10222	-	-	475020.00	1353202.12	Картометрический метод	5.0	Закрепление отсутствует
10223	-	-	475027.37	1353186.87	Картометрический метод	5.0	Закрепление отсутствует
10224	-	-	475033.79	1353174.55	Картометрический метод	5.0	Закрепление отсутствует
10225	-	-	475036.98	1353171.50	Картометрический метод	5.0	Закрепление отсутствует
10226	-	-	475051.62	1353179.74	Картометрический метод	5.0	Закрепление отсутствует
10227	-	-	475057.24	1353182.74	Картометрический метод	5.0	Закрепление отсутствует
10228	-	-	475077.10	1353193.38	Картометрический метод	5.0	Закрепление отсутствует
10229	-	-	475098.20	1353203.95	Картометрический метод	5.0	Закрепление отсутствует
10230	-	-	475115.74	1353212.91	Картометрический метод	5.0	Закрепление отсутствует
10231	-	-	475148.22	1353229.52	Картометрический метод	5.0	Закрепление отсутствует
10232	-	-	475172.21	1353192.43	Картометрический метод	5.0	Закрепление отсутствует
10233	-	-	475168.15	1353189.39	Картометрический метод	5.0	Закрепление отсутствует
10234	-	-	475142.26	1353219.30	Картометрический метод	5.0	Закрепление отсутствует

2. Сведения о характерных точках границ объекта							
Обозначение характерных точек границ	Существующие координаты, м		Измененные (уточненные) координаты, м		Метод определения координат характерной точки	Средняя квадратическая погрешность положения характерной точки (Mt), м	Описание обозначения точки на местности (при наличии)
	X	Y	X	Y			
1	2	3	4	5	6	7	8
10235	-	-	475128.37	1353212.14	Картометрический метод	5.0	Закрепление отсутствует
10236	-	-	475114.10	1353204.77	Картометрический метод	5.0	Закрепление отсутствует
10237	-	-	475097.48	1353195.90	Картометрический метод	5.0	Закрепление отсутствует
10238	-	-	475078.05	1353187.04	Картометрический метод	5.0	Закрепление отсутствует
10239	-	-	475057.53	1353175.02	Картометрический метод	5.0	Закрепление отсутствует
10240	-	-	475056.61	1353176.38	Картометрический метод	5.0	Закрепление отсутствует
10241	-	-	475040.43	1353167.41	Картометрический метод	5.0	Закрепление отсутствует
10242	-	-	475038.45	1353162.29	Картометрический метод	5.0	Закрепление отсутствует
10243	-	-	475048.76	1353143.85	Картометрический метод	5.0	Закрепление отсутствует
10244	-	-	475057.69	1353131.30	Картометрический метод	5.0	Закрепление отсутствует
10245	-	-	475061.96	1353133.09	Картометрический метод	5.0	Закрепление отсутствует
10246	-	-	475083.06	1353106.33	Картометрический метод	5.0	Закрепление отсутствует
10247	-	-	475100.01	1353084.72	Картометрический метод	5.0	Закрепление отсутствует
10248	-	-	475098.78	1353083.57	Картометрический метод	5.0	Закрепление отсутствует
10249	-	-	475117.87	1353062.85	Картометрический метод	5.0	Закрепление отсутствует
10250	-	-	475145.09	1353090.88	Картометрический метод	5.0	Закрепление отсутствует
10251	-	-	475179.34	1353126.05	Картометрический метод	5.0	Закрепление отсутствует
10252	-	-	475164.20	1353142.16	Картометрический метод	5.0	Закрепление отсутствует
10253	-	-	475159.63	1353147.03	Картометрический метод	5.0	Закрепление отсутствует
10254	-	-	475145.41	1353174.20	Картометрический метод	5.0	Закрепление отсутствует
10255	-	-	475149.69	1353176.88	Картометрический метод	5.0	Закрепление отсутствует
10256	-	-	475163.74	1353149.95	Картометрический метод	5.0	Закрепление отсутствует
10257	-	-	475181.14	1353131.83	Картометрический метод	5.0	Закрепление отсутствует
10258	-	-	475185.31	1353127.00	Картометрический метод	5.0	Закрепление отсутствует
10259	-	-	475203.45	1353144.14	Картометрический метод	5.0	Закрепление отсутствует

2. Сведения о характерных точках границ объекта							
Обозначение характерных точек границ	Существующие координаты, м		Измененные (уточненные) координаты, м		Метод определения координат характерной точки	Средняя квадратическая погрешность положения характерной точки (Mt), м	Описание обозначения точки на местности (при наличии)
	X	Y	X	Y			
1	2	3	4	5	6	7	8
10260	-	-	475205.10	1353140.21	Картометрический метод	5.0	Закрепление отсутствует
10261	-	-	475190.53	1353124.15	Картометрический метод	5.0	Закрепление отсутствует
10262	-	-	475163.33	1353097.11	Картометрический метод	5.0	Закрепление отсутствует
10263	-	-	475142.25	1353076.44	Картометрический метод	5.0	Закрепление отсутствует
10264	-	-	475122.51	1353054.97	Картометрический метод	5.0	Закрепление отсутствует
10265	-	-	475140.11	1353034.85	Картометрический метод	5.0	Закрепление отсутствует
10266	-	-	475159.95	1353011.34	Картометрический метод	5.0	Закрепление отсутствует
10267	-	-	475166.17	1353017.72	Картометрический метод	5.0	Закрепление отсутствует
10268	-	-	475175.53	1353027.87	Картометрический метод	5.0	Закрепление отсутствует
10269	-	-	475204.74	1353058.55	Картометрический метод	5.0	Закрепление отсутствует
10270	-	-	475218.99	1353072.33	Картометрический метод	5.0	Закрепление отсутствует
10271	-	-	475242.24	1353100.37	Картометрический метод	5.0	Закрепление отсутствует
10272	-	-	475249.46	1353094.19	Картометрический метод	5.0	Закрепление отсутствует
10273	-	-	475242.35	1353084.52	Картометрический метод	5.0	Закрепление отсутствует
10274	-	-	475232.62	1353073.20	Картометрический метод	5.0	Закрепление отсутствует
10275	-	-	475229.65	1353076.22	Картометрический метод	5.0	Закрепление отсутствует
10276	-	-	475221.87	1353067.38	Картометрический метод	5.0	Закрепление отсутствует
10277	-	-	475215.82	1353059.88	Картометрический метод	5.0	Закрепление отсутствует
10278	-	-	475201.32	1353045.75	Картометрический метод	5.0	Закрепление отсутствует
10279	-	-	475185.90	1353029.05	Картометрический метод	5.0	Закрепление отсутствует
10280	-	-	475173.67	1353014.89	Картометрический метод	5.0	Закрепление отсутствует
10281	-	-	475163.41	1353003.71	Картометрический метод	5.0	Закрепление отсутствует
10282	-	-	475176.45	1352970.13	Картометрический метод	5.0	Закрепление отсутствует
10283	-	-	475177.79	1352969.50	Картометрический метод	5.0	Закрепление отсутствует
10284	-	-	475179.57	1352952.51	Картометрический метод	5.0	Закрепление отсутствует



2. Сведения о характерных точках границ объекта							
Обозначение характерных точек границ	Существующие координаты, м		Измененные (уточненные) координаты, м		Метод определения координат характерной точки	Средняя квадратическая погрешность положения характерной точки (Mt), м	Описание обозначения точки на местности (при наличии)
	X	Y	X	Y			
1	2	3	4	5	6	7	8
10285	-	-	475165.79	1352965.93	Картометрический метод	5.0	Закрепление отсутствует
10286	-	-	475155.33	1352989.69	Картометрический метод	5.0	Закрепление отсутствует
10287	-	-	475153.00	1352990.47	Картометрический метод	5.0	Закрепление отсутствует
10288	-	-	475136.99	1352981.36	Картометрический метод	5.0	Закрепление отсутствует
10289	-	-	475105.38	1352961.04	Картометрический метод	5.0	Закрепление отсутствует
10290	-	-	475086.16	1352951.13	Картометрический метод	5.0	Закрепление отсутствует
10291	-	-	475066.08	1352941.21	Картометрический метод	5.0	Закрепление отсутствует
10292	-	-	475089.00	1352905.10	Картометрический метод	5.0	Закрепление отсутствует
10293	-	-	475080.26	1352900.24	Картометрический метод	5.0	Закрепление отсутствует
10294	-	-	475076.98	1352898.42	Картометрический метод	5.0	Закрепление отсутствует
10295	-	-	475073.12	1352896.61	Картометрический метод	5.0	Закрепление отсутствует
10296	-	-	475069.83	1352900.19	Картометрический метод	5.0	Закрепление отсутствует
10297	-	-	475050.62	1352914.46	Картометрический метод	5.0	Закрепление отсутствует
10298	-	-	475033.48	1352925.11	Картометрический метод	5.0	Закрепление отсутствует
10299	-	-	475033.49	1352925.12	Картометрический метод	5.0	Закрепление отсутствует
10300	-	-	475035.16	1352925.94	Картометрический метод	5.0	Закрепление отсутствует
10301	-	-	475038.56	1352927.62	Картометрический метод	5.0	Закрепление отсутствует
10302	-	-	475051.59	1352934.05	Картометрический метод	5.0	Закрепление отсутствует
10303	-	-	475043.77	1352945.15	Картометрический метод	5.0	Закрепление отсутствует
10304	-	-	475023.60	1352933.70	Картометрический метод	5.0	Закрепление отсутствует
10305	-	-	475023.59	1352933.72	Картометрический метод	5.0	Закрепление отсутствует
10306	-	-	475007.23	1352946.62	Картометрический метод	5.0	Закрепление отсутствует
10307	-	-	475004.02	1352946.17	Картометрический метод	5.0	Закрепление отсутствует
10308	-	-	474987.79	1352939.65	Картометрический метод	5.0	Закрепление отсутствует
10309	-	-	474988.18	1352934.61	Картометрический метод	5.0	Закрепление отсутствует

2. Сведения о характерных точках границ объекта							
Обозначение характерных точек границ	Существующие координаты, м		Измененные (уточненные) координаты, м		Метод определения координат характерной точки	Средняя квадратическая погрешность положения характерной точки (Mt), м	Описание обозначения точки на местности (при наличии)
	X	Y	X	Y			
1	2	3	4	5	6	7	8
10310	-	-	474967.97	1352927.55	Картометрический метод	5.0	Закрепление отсутствует
10311	-	-	474964.76	1352926.31	Картометрический метод	5.0	Закрепление отсутствует
10312	-	-	474948.55	1352920.02	Картометрический метод	5.0	Закрепление отсутствует
10313	-	-	474948.34	1352923.81	Картометрический метод	5.0	Закрепление отсутствует
10314	-	-	474884.54	1352898.18	Картометрический метод	5.0	Закрепление отсутствует
10315	-	-	474888.29	1352855.19	Картометрический метод	5.0	Закрепление отсутствует
10316	-	-	474867.63	1352854.35	Картометрический метод	5.0	Закрепление отсутствует
10317	-	-	474864.51	1352893.89	Картометрический метод	5.0	Закрепление отсутствует
10318	-	-	474858.39	1352893.21	Картометрический метод	5.0	Закрепление отсутствует
10319	-	-	474816.13	1352857.56	Картометрический метод	5.0	Закрепление отсутствует
10320	-	-	474791.79	1352837.03	Картометрический метод	5.0	Закрепление отсутствует
10321	-	-	474778.57	1352857.89	Картометрический метод	5.0	Закрепление отсутствует
10322	-	-	474757.85	1352890.58	Картометрический метод	5.0	Закрепление отсутствует
10323	-	-	474740.69	1352883.22	Картометрический метод	5.0	Закрепление отсутствует
10324	-	-	474712.64	1352870.79	Картометрический метод	5.0	Закрепление отсутствует
10325	-	-	474707.35	1352868.22	Картометрический метод	5.0	Закрепление отсутствует
10326	-	-	474696.95	1352863.16	Картометрический метод	5.0	Закрепление отсутствует
10327	-	-	474673.94	1352851.97	Картометрический метод	5.0	Закрепление отсутствует
10328	-	-	474652.38	1352841.49	Картометрический метод	5.0	Закрепление отсутствует
10329	-	-	474634.75	1352833.82	Картометрический метод	5.0	Закрепление отсутствует
10330	-	-	474617.87	1352826.47	Картометрический метод	5.0	Закрепление отсутствует
10331	-	-	474626.94	1352839.23	Картометрический метод	5.0	Закрепление отсутствует
10332	-	-	474660.27	1352856.81	Картометрический метод	5.0	Закрепление отсутствует
10333	-	-	474673.63	1352862.57	Картометрический метод	5.0	Закрепление отсутствует
10334	-	-	474671.66	1352865.57	Картометрический метод	5.0	Закрепление отсутствует

2. Сведения о характерных точках границ объекта							
Обозначение характерных точек границ	Существующие координаты, м		Измененные (уточненные) координаты, м		Метод определения координат характерной точки	Средняя квадратическая погрешность положения характерной точки (Mt), м	Описание обозначения точки на местности (при наличии)
	X	Y	X	Y			
1	2	3	4	5	6	7	8
10335	-	-	474710.95	1352881.52	Картометрический метод	5.0	Закрепление отсутствует
10336	-	-	474743.54	1352896.35	Картометрический метод	5.0	Закрепление отсутствует
10337	-	-	474732.71	1352920.61	Картометрический метод	5.0	Закрепление отсутствует
10338	-	-	474730.15	1352919.13	Картометрический метод	5.0	Закрепление отсутствует
10339	-	-	474718.29	1352946.99	Картометрический метод	5.0	Закрепление отсутствует
10340	-	-	474698.83	1352938.35	Картометрический метод	5.0	Закрепление отсутствует
10341	-	-	474664.33	1352919.13	Картометрический метод	5.0	Закрепление отсутствует
10342	-	-	474645.67	1352909.42	Картометрический метод	5.0	Закрепление отсутствует
10343	-	-	474618.71	1352894.87	Картометрический метод	5.0	Закрепление отсутствует
10344	-	-	474590.17	1352879.60	Картометрический метод	5.0	Закрепление отсутствует
10345	-	-	474588.66	1352877.90	Картометрический метод	5.0	Закрепление отсутствует
10346	-	-	474584.26	1352883.31	Картометрический метод	5.0	Закрепление отсутствует
10347	-	-	474597.87	1352892.98	Картометрический метод	5.0	Закрепление отсутствует
10348	-	-	474601.96	1352895.89	Картометрический метод	5.0	Закрепление отсутствует
10349	-	-	474609.50	1352901.25	Картометрический метод	5.0	Закрепление отсутствует
10350	-	-	474627.09	1352910.02	Картометрический метод	5.0	Закрепление отсутствует
10351	-	-	474641.01	1352916.97	Картометрический метод	5.0	Закрепление отсутствует
10352	-	-	474644.68	1352919.01	Картометрический метод	5.0	Закрепление отсутствует
10353	-	-	474662.18	1352928.83	Картометрический метод	5.0	Закрепление отсутствует
10354	-	-	474679.65	1352938.04	Картометрический метод	5.0	Закрепление отсутствует
10355	-	-	474685.38	1352941.06	Картометрический метод	5.0	Закрепление отсутствует
10356	-	-	474697.17	1352946.69	Картометрический метод	5.0	Закрепление отсутствует
10357	-	-	474714.78	1352955.13	Картометрический метод	5.0	Закрепление отсутствует
10358	-	-	474714.91	1352955.16	Картометрический метод	5.0	Закрепление отсутствует
10359	-	-	474724.11	1352958.73	Картометрический метод	5.0	Закрепление отсутствует

2. Сведения о характерных точках границ объекта							
Обозначение характерных точек границ	Существующие координаты, м		Измененные (уточненные) координаты, м		Метод определения координат характерной точки	Средняя квадратическая погрешность положения характерной точки (Mt), м	Описание обозначения точки на местности (при наличии)
	X	Y	X	Y			
1	2	3	4	5	6	7	8
10360	-	-	474724.41	1352990.65	Картометрический метод	5.0	Закрепление отсутствует
10361	-	-	474760.89	1353009.76	Картометрический метод	5.0	Закрепление отсутствует
10362	-	-	474760.89	1353009.77	Картометрический метод	5.0	Закрепление отсутствует
10363	-	-	474755.82	1353024.11	Картометрический метод	5.0	Закрепление отсутствует
10364	-	-	474754.58	1353027.38	Картометрический метод	5.0	Закрепление отсутствует
10365	-	-	474754.23	1353028.31	Картометрический метод	5.0	Закрепление отсутствует
10366	-	-	474732.69	1353019.97	Картометрический метод	5.0	Закрепление отсутствует
10367	-	-	474731.28	1353023.64	Картометрический метод	5.0	Закрепление отсутствует
10368	-	-	474693.97	1353008.85	Картометрический метод	5.0	Закрепление отсутствует
10369	-	-	474677.70	1353001.49	Картометрический метод	5.0	Закрепление отсутствует
10370	-	-	474677.70	1353001.48	Картометрический метод	5.0	Закрепление отсутствует
10371	-	-	474693.96	1353008.84	Картометрический метод	5.0	Закрепление отсутствует
10372	-	-	474693.94	1353008.75	Картометрический метод	5.0	Закрепление отсутствует
10373	-	-	474677.67	1353000.80	Картометрический метод	5.0	Закрепление отсутствует
10374	-	-	474677.37	1352990.79	Картометрический метод	5.0	Закрепление отсутствует
10375	-	-	474636.55	1352974.82	Картометрический метод	5.0	Закрепление отсутствует
10376	-	-	474617.73	1352967.45	Картометрический метод	5.0	Закрепление отсутствует
10377	-	-	474616.52	1352966.98	Картометрический метод	5.0	Закрепление отсутствует
10378	-	-	474578.15	1352948.46	Картометрический метод	5.0	Закрепление отсутствует
10379	-	-	474550.17	1352921.32	Картометрический метод	5.0	Закрепление отсутствует
10380	-	-	474534.50	1352906.12	Картометрический метод	5.0	Закрепление отсутствует
10381	-	-	474636.36	1352783.09	Картометрический метод	5.0	Закрепление отсутствует
10382	-	-	474722.35	1352817.49	Картометрический метод	5.0	Закрепление отсутствует
10383	-	-	474739.64	1352801.00	Картометрический метод	5.0	Закрепление отсутствует
10384	-	-	474757.51	1352783.95	Картометрический метод	5.0	Закрепление отсутствует

2. Сведения о характерных точках границ объекта							
Обозначение характерных точек границ	Существующие координаты, м		Измененные (уточненные) координаты, м		Метод определения координат характерной точки	Средняя квадратическая погрешность положения характерной точки (Mt), м	Описание обозначения точки на местности (при наличии)
	X	Y	X	Y			
1	2	3	4	5	6	7	8
10385	-	-	474788.20	1352754.68	Картометрический метод	5.0	Закрепление отсутствует
10386	-	-	474808.34	1352735.47	Картометрический метод	5.0	Закрепление отсутствует
10387	-	-	474815.32	1352726.00	Картометрический метод	5.0	Закрепление отсутствует
10388	-	-	474816.49	1352726.31	Картометрический метод	5.0	Закрепление отсутствует
10389	-	-	474817.08	1352723.60	Картометрический метод	5.0	Закрепление отсутствует
10390	-	-	474826.86	1352710.33	Картометрический метод	5.0	Закрепление отсутствует
10391	-	-	474829.08	1352706.99	Картометрический метод	5.0	Закрепление отсутствует
10392	-	-	474835.02	1352707.93	Картометрический метод	5.0	Закрепление отсутствует
10393	-	-	474836.42	1352696.00	Картометрический метод	5.0	Закрепление отсутствует
10394	-	-	474843.04	1352686.06	Картометрический метод	5.0	Закрепление отсутствует
10395	-	-	474843.82	1352682.06	Картометрический метод	5.0	Закрепление отсутствует
10396	-	-	474845.76	1352678.14	Картометрический метод	5.0	Закрепление отсутствует
10397	-	-	474851.29	1352673.68	Картометрический метод	5.0	Закрепление отсутствует
10398	-	-	474863.64	1352655.16	Картометрический метод	5.0	Закрепление отсутствует
10399	-	-	474866.55	1352650.80	Картометрический метод	5.0	Закрепление отсутствует
10400	-	-	474906.24	1352591.27	Картометрический метод	5.0	Закрепление отсутствует
10401	-	-	474921.87	1352597.95	Картометрический метод	5.0	Закрепление отсутствует
10402	-	-	474941.81	1352610.56	Картометрический метод	5.0	Закрепление отсутствует
10403	-	-	474989.25	1352637.37	Картометрический метод	5.0	Закрепление отсутствует
10404	-	-	474989.37	1352637.34	Картометрический метод	5.0	Закрепление отсутствует
10405	-	-	475003.94	1352632.86	Картометрический метод	5.0	Закрепление отсутствует
10406	-	-	475175.52	1352580.22	Картометрический метод	5.0	Закрепление отсутствует
10407	-	-	475188.56	1352597.86	Картометрический метод	5.0	Закрепление отсутствует
10408	-	-	475215.27	1352633.99	Картометрический метод	5.0	Закрепление отсутствует
10409	-	-	475247.49	1352677.59	Картометрический метод	5.0	Закрепление отсутствует

2. Сведения о характерных точках границ объекта							
Обозначение характерных точек границ	Существующие координаты, м		Измененные (уточненные) координаты, м		Метод определения координат характерной точки	Средняя квадратическая погрешность положения характерной точки (Mt), м	Описание обозначения точки на местности (при наличии)
	X	Y	X	Y			
1	2	3	4	5	6	7	8
10410	-	-	475254.90	1352671.58	Картометрический метод	5.0	Закрепление отсутствует
10411	-	-	475315.99	1352622.04	Картометрический метод	5.0	Закрепление отсутствует
10412	-	-	475325.80	1352614.09	Картометрический метод	5.0	Закрепление отсутствует
10413	-	-	475318.36	1352594.72	Картометрический метод	5.0	Закрепление отсутствует
10414	-	-	475315.22	1352586.57	Картометрический метод	5.0	Закрепление отсутствует
10415	-	-	475342.74	1352584.45	Картометрический метод	5.0	Закрепление отсутствует
10416	-	-	475350.07	1352611.94	Картометрический метод	5.0	Закрепление отсутствует
10417	-	-	475351.20	1352616.20	Картометрический метод	5.0	Закрепление отсутствует
10418	-	-	475351.29	1352648.56	Картометрический метод	5.0	Закрепление отсутствует
10419	-	-	475364.31	1352673.42	Картометрический метод	5.0	Закрепление отсутствует
10420	-	-	475367.95	1352680.36	Картометрический метод	5.0	Закрепление отсутствует
10421	-	-	475374.25	1352692.39	Картометрический метод	5.0	Закрепление отсутствует
10422	-	-	475382.98	1352709.05	Картометрический метод	5.0	Закрепление отсутствует
10423	-	-	475388.64	1352719.87	Картометрический метод	5.0	Закрепление отсутствует
10424	-	-	475402.27	1352745.88	Картометрический метод	5.0	Закрепление отсутствует
10425	-	-	475411.47	1352763.44	Картометрический метод	5.0	Закрепление отсутствует
10426	-	-	475416.14	1352772.35	Картометрический метод	5.0	Закрепление отсутствует
10427	-	-	475416.14	1352772.35	Картометрический метод	5.0	Закрепление отсутствует
10428	-	-	475430.19	1352799.17	Картометрический метод	5.0	Закрепление отсутствует
10429	-	-	475430.19	1352799.17	Картометрический метод	5.0	Закрепление отсутствует
10430	-	-	475432.31	1352803.22	Картометрический метод	5.0	Закрепление отсутствует
10431	-	-	475444.01	1352825.56	Картометрический метод	5.0	Закрепление отсутствует
10432	-	-	475453.21	1352843.13	Картометрический метод	5.0	Закрепление отсутствует
10433	-	-	475453.22	1352843.13	Картометрический метод	5.0	Закрепление отсутствует
10434	-	-	475462.65	1352861.14	Картометрический метод	5.0	Закрепление отсутствует

2. Сведения о характерных точках границ объекта							
Обозначение характерных точек границ	Существующие координаты, м		Измененные (уточненные) координаты, м		Метод определения координат характерной точки	Средняя квадратическая погрешность положения характерной точки (Mt), м	Описание обозначения точки на местности (при наличии)
	X	Y	X	Y			
1	2	3	4	5	6	7	8
10435	-	-	475477.67	1352889.81	Картометрический метод	5.0	Закрепление отсутствует
10436	-	-	475477.82	1352890.09	Картометрический метод	5.0	Закрепление отсутствует
10437	-	-	475481.71	1352897.52	Картометрический метод	5.0	Закрепление отсутствует
10438	-	-	475491.07	1352915.39	Картометрический метод	5.0	Закрепление отсутствует
10439	-	-	475500.03	1352932.49	Картометрический метод	5.0	Закрепление отсутствует
10440	-	-	475506.68	1352928.54	Картометрический метод	5.0	Закрепление отсутствует
10441	-	-	475509.49	1352926.87	Картометрический метод	5.0	Закрепление отсутствует
10442	-	-	475526.88	1352916.55	Картометрический метод	5.0	Закрепление отсутствует
10443	-	-	475526.88	1352916.55	Картометрический метод	5.0	Закрепление отсутствует
10444	-	-	475544.59	1352906.05	Картометрический метод	5.0	Закрепление отсутствует
10445	-	-	475560.25	1352896.76	Картометрический метод	5.0	Закрепление отсутствует
10446	-	-	475578.21	1352886.10	Картометрический метод	5.0	Закрепление отсутствует
10447	-	-	475584.47	1352882.39	Картометрический метод	5.0	Закрепление отсутствует
10448	-	-	475584.48	1352882.38	Картометрический метод	5.0	Закрепление отсутствует
10449	-	-	475595.78	1352877.14	Картометрический метод	5.0	Закрепление отсутствует
10450	-	-	475615.69	1352867.88	Картометрический метод	5.0	Закрепление отсутствует
10451	-	-	475625.86	1352863.16	Картометрический метод	5.0	Закрепление отсутствует
10452	-	-	475629.54	1352861.45	Картометрический метод	5.0	Закрепление отсутствует
10453	-	-	475636.02	1352858.44	Картометрический метод	5.0	Закрепление отсутствует
10454	-	-	475650.62	1352879.96	Картометрический метод	5.0	Закрепление отсутствует
10455	-	-	475671.41	1352910.61	Картометрический метод	5.0	Закрепление отсутствует
10456	-	-	475689.70	1352937.57	Картометрический метод	5.0	Закрепление отсутствует
10457	-	-	475692.91	1352942.30	Картометрический метод	5.0	Закрепление отсутствует
10458	-	-	475693.10	1352943.84	Картометрический метод	5.0	Закрепление отсутствует
10459	-	-	475684.09	1352946.70	Картометрический метод	5.0	Закрепление отсутствует

2. Сведения о характерных точках границ объекта							
Обозначение характерных точек границ	Существующие координаты, м		Измененные (уточненные) координаты, м		Метод определения координат характерной точки	Средняя квадратическая погрешность положения характерной точки (Mt), м	Описание обозначения точки на местности (при наличии)
	X	Y	X	Y			
1	2	3	4	5	6	7	8
10460	-	-	475689.97	1352976.76	Картометрический метод	5.0	Закрепление отсутствует
10461	-	-	475713.07	1352972.02	Картометрический метод	5.0	Закрепление отсутствует
10462	-	-	475717.11	1352977.97	Картометрический метод	5.0	Закрепление отсутствует
10463	-	-	475633.12	1353006.63	Картометрический метод	5.0	Закрепление отсутствует
10464	-	-	475644.07	1353010.37	Картометрический метод	5.0	Закрепление отсутствует
10465	-	-	475648.80	1353011.98	Картометрический метод	5.0	Закрепление отсутствует
10466	-	-	475658.69	1353006.23	Картометрический метод	5.0	Закрепление отсутствует
10467	-	-	475670.13	1352999.59	Картометрический метод	5.0	Закрепление отсутствует
10468	-	-	475713.56	1352986.43	Картометрический метод	5.0	Закрепление отсутствует
10469	-	-	475714.14	1352986.26	Картометрический метод	5.0	Закрепление отсутствует
10470	-	-	475736.58	1353013.74	Картометрический метод	5.0	Закрепление отсутствует
10471	-	-	475741.12	1353022.65	Картометрический метод	5.0	Закрепление отсутствует
10472	-	-	475748.71	1353049.87	Картометрический метод	5.0	Закрепление отсутствует
10473	-	-	475743.08	1353062.92	Картометрический метод	5.0	Закрепление отсутствует
10474	-	-	475721.64	1353078.93	Картометрический метод	5.0	Закрепление отсутствует
10475	-	-	475703.06	1353139.22	Картометрический метод	5.0	Закрепление отсутствует
10476	-	-	475703.18	1353152.73	Картометрический метод	5.0	Закрепление отсутствует
10477	-	-	475703.29	1353164.94	Картометрический метод	5.0	Закрепление отсутствует
10478	-	-	475703.36	1353172.73	Картометрический метод	5.0	Закрепление отсутствует
10479	-	-	475732.40	1353169.41	Картометрический метод	5.0	Закрепление отсутствует
10480	-	-	475733.89	1353169.64	Картометрический метод	5.0	Закрепление отсутствует
10481	-	-	475752.91	1353181.19	Картометрический метод	5.0	Закрепление отсутствует
10482	-	-	475760.89	1353219.18	Картометрический метод	5.0	Закрепление отсутствует
10483	-	-	475755.14	1353231.29	Картометрический метод	5.0	Закрепление отсутствует
10484	-	-	475754.13	1353232.64	Картометрический метод	5.0	Закрепление отсутствует



2. Сведения о характерных точках границ объекта							
Обозначение характерных точек границ	Существующие координаты, м		Измененные (уточненные) координаты, м		Метод определения координат характерной точки	Средняя квадратическая погрешность положения характерной точки (Mt), м	Описание обозначения точки на местности (при наличии)
	X	Y	X	Y			
1	2	3	4	5	6	7	8
10485	-	-	475730.69	1353244.60	Картометрический метод	5.0	Закрепление отсутствует
10486	-	-	475729.92	1353253.92	Картометрический метод	5.0	Закрепление отсутствует
10487	-	-	475729.64	1353257.23	Картометрический метод	5.0	Закрепление отсутствует
10488	-	-	475728.71	1353268.41	Картометрический метод	5.0	Закрепление отсутствует
10489	-	-	475718.12	1353277.54	Картометрический метод	5.0	Закрепление отсутствует
10490	-	-	475712.31	1353282.55	Картометрический метод	5.0	Закрепление отсутствует
10491	-	-	475711.86	1353282.94	Картометрический метод	5.0	Закрепление отсутствует
10492	-	-	475710.75	1353282.93	Картометрический метод	5.0	Закрепление отсутствует
9957	-	-	475690.39	1353282.68	Картометрический метод	5.0	Закрепление отсутствует
10493	-	-	474666.67	1353796.27	Картометрический метод	5.0	Закрепление отсутствует
10494	-	-	474623.63	1353837.34	Картометрический метод	5.0	Закрепление отсутствует
10495	-	-	474623.63	1353837.35	Картометрический метод	5.0	Закрепление отсутствует
10496	-	-	474623.64	1353837.36	Картометрический метод	5.0	Закрепление отсутствует
10497	-	-	474646.04	1353860.85	Картометрический метод	5.0	Закрепление отсутствует
10498	-	-	474655.01	1353853.40	Картометрический метод	5.0	Закрепление отсутствует
10499	-	-	474691.92	1353822.73	Картометрический метод	5.0	Закрепление отсутствует
10500	-	-	474674.76	1353804.75	Картометрический метод	5.0	Закрепление отсутствует
10501	-	-	474666.68	1353796.28	Картометрический метод	5.0	Закрепление отсутствует
10493	-	-	474666.67	1353796.27	Картометрический метод	5.0	Закрепление отсутствует
10502	-	-	474402.92	1353857.49	Картометрический метод	5.0	Закрепление отсутствует
10503	-	-	474438.63	1353822.55	Картометрический метод	5.0	Закрепление отсутствует
10504	-	-	474408.97	1353791.63	Картометрический метод	5.0	Закрепление отсутствует
10505	-	-	474372.02	1353826.67	Картометрический метод	5.0	Закрепление отсутствует
10502	-	-	474402.92	1353857.49	Картометрический метод	5.0	Закрепление отсутствует
10506	-	-	473289.95	1354993.59	Картометрический метод	5.0	Закрепление отсутствует

2. Сведения о характерных точках границ объекта							
Обозначение характерных точек границ	Существующие координаты, м		Измененные (уточненные) координаты, м		Метод определения координат характерной точки	Средняя квадратическая погрешность положения характерной точки (Mt), м	Описание обозначения точки на местности (при наличии)
	X	Y	X	Y			
1	2	3	4	5	6	7	8
10507	-	-	473313.76	1354977.02	Картометрический метод	5.0	Закрепление отсутствует
10508	-	-	473327.66	1354966.18	Картометрический метод	5.0	Закрепление отсутствует
10509	-	-	473342.17	1354978.12	Картометрический метод	5.0	Закрепление отсутствует
10510	-	-	473360.94	1354960.81	Картометрический метод	5.0	Закрепление отсутствует
10511	-	-	473424.81	1354885.50	Картометрический метод	5.0	Закрепление отсутствует
10512	-	-	473442.81	1354863.09	Картометрический метод	5.0	Закрепление отсутствует
10513	-	-	473446.11	1354858.99	Картометрический метод	5.0	Закрепление отсутствует
10514	-	-	473464.41	1354871.09	Картометрический метод	5.0	Закрепление отсутствует
10515	-	-	473514.11	1354892.20	Картометрический метод	5.0	Закрепление отсутствует
10516	-	-	473520.29	1354894.07	Картометрический метод	5.0	Закрепление отсутствует
10517	-	-	473537.74	1354900.98	Картометрический метод	5.0	Закрепление отсутствует
10518	-	-	473566.45	1354912.34	Картометрический метод	5.0	Закрепление отсутствует
10519	-	-	473566.49	1354912.36	Картометрический метод	5.0	Закрепление отсутствует
10520	-	-	473593.22	1354921.44	Картометрический метод	5.0	Закрепление отсутствует
10521	-	-	473596.02	1354922.71	Картометрический метод	5.0	Закрепление отсутствует
10522	-	-	473598.81	1354923.98	Картометрический метод	5.0	Закрепление отсутствует
10523	-	-	473624.40	1354935.85	Картометрический метод	5.0	Закрепление отсутствует
10524	-	-	473652.03	1354946.45	Картометрический метод	5.0	Закрепление отсутствует
10525	-	-	473653.23	1354946.91	Картометрический метод	5.0	Закрепление отсутствует
10526	-	-	473674.67	1354953.14	Картометрический метод	5.0	Закрепление отсутствует
10527	-	-	473683.41	1354979.12	Картометрический метод	5.0	Закрепление отсутствует
10528	-	-	473679.95	1354988.62	Картометрический метод	5.0	Закрепление отсутствует
10529	-	-	473695.64	1355052.94	Картометрический метод	5.0	Закрепление отсутствует
10530	-	-	473678.59	1355045.62	Картометрический метод	5.0	Закрепление отсутствует
10531	-	-	473662.09	1355047.56	Картометрический метод	5.0	Закрепление отсутствует

2. Сведения о характерных точках границ объекта							
Обозначение характерных точек границ	Существующие координаты, м		Измененные (уточненные) координаты, м		Метод определения координат характерной точки	Средняя квадратическая погрешность положения характерной точки (Mt), м	Описание обозначения точки на местности (при наличии)
	X	Y	X	Y			
1	2	3	4	5	6	7	8
10532	-	-	473661.98	1355047.51	Картометрический метод	5.0	Закрепление отсутствует
10533	-	-	473648.65	1355041.33	Картометрический метод	5.0	Закрепление отсутствует
10534	-	-	473626.65	1355038.90	Картометрический метод	5.0	Закрепление отсутствует
10535	-	-	473610.11	1355037.07	Картометрический метод	5.0	Закрепление отсутствует
10536	-	-	473594.44	1355042.02	Картометрический метод	5.0	Закрепление отсутствует
10537	-	-	473582.94	1355045.65	Картометрический метод	5.0	Закрепление отсутствует
10538	-	-	473563.40	1355048.04	Картометрический метод	5.0	Закрепление отсутствует
10539	-	-	473538.27	1355049.28	Картометрический метод	5.0	Закрепление отсутствует
10540	-	-	473518.89	1355048.59	Картометрический метод	5.0	Закрепление отсутствует
10541	-	-	473486.66	1355053.76	Картометрический метод	5.0	Закрепление отсутствует
10542	-	-	473471.89	1355055.66	Картометрический метод	5.0	Закрепление отсутствует
10543	-	-	473457.11	1355062.34	Картометрический метод	5.0	Закрепление отсутствует
10544	-	-	473439.47	1355076.16	Картометрический метод	5.0	Закрепление отсутствует
10545	-	-	473438.38	1355076.72	Картометрический метод	5.0	Закрепление отсутствует
10546	-	-	473437.26	1355077.16	Картометрический метод	5.0	Закрепление отсутствует
10547	-	-	473436.82	1355077.52	Картометрический метод	5.0	Закрепление отсутствует
10548	-	-	473405.68	1355093.52	Картометрический метод	5.0	Закрепление отсутствует
10549	-	-	473376.62	1355117.91	Картометрический метод	5.0	Закрепление отсутствует
10550	-	-	473344.76	1355151.89	Картометрический метод	5.0	Закрепление отсутствует
10551	-	-	473343.64	1355153.86	Картометрический метод	5.0	Закрепление отсутствует
10552	-	-	473337.01	1355165.59	Картометрический метод	5.0	Закрепление отсутствует
10553	-	-	473335.42	1355168.40	Картометрический метод	5.0	Закрепление отсутствует
10554	-	-	473329.64	1355165.33	Картометрический метод	5.0	Закрепление отсутствует
10555	-	-	473325.43	1355168.78	Картометрический метод	5.0	Закрепление отсутствует
10556	-	-	473319.57	1355179.47	Картометрический метод	5.0	Закрепление отсутствует

2. Сведения о характерных точках границ объекта							
Обозначение характерных точек границ	Существующие координаты, м		Измененные (уточненные) координаты, м		Метод определения координат характерной точки	Средняя квадратическая погрешность положения характерной точки (Mt), м	Описание обозначения точки на местности (при наличии)
	X	Y	X	Y			
1	2	3	4	5	6	7	8
10557	-	-	473343.44	1355187.32	Картометрический метод	5.0	Закрепление отсутствует
10558	-	-	473369.65	1355275.76	Картометрический метод	5.0	Закрепление отсутствует
10559	-	-	473380.23	1355290.57	Картометрический метод	5.0	Закрепление отсутствует
10560	-	-	473397.16	1355282.11	Картометрический метод	5.0	Закрепление отсутствует
10561	-	-	473414.10	1355292.69	Картометрический метод	5.0	Закрепление отсутствует
10562	-	-	473414.10	1355347.72	Картометрический метод	5.0	Закрепление отсутствует
10563	-	-	473371.76	1355438.74	Картометрический метод	5.0	Закрепление отсутствует
10564	-	-	473340.01	1355478.96	Картометрический метод	5.0	Закрепление отсутствует
10565	-	-	473306.15	1355478.96	Картометрический метод	5.0	Закрепление отсутствует
10566	-	-	473280.75	1355457.79	Картометрический метод	5.0	Закрепление отсутствует
10567	-	-	473255.35	1355411.22	Картометрический метод	5.0	Закрепление отсутствует
10568	-	-	473234.18	1355432.39	Картометрический метод	5.0	Закрепление отсутствует
10569	-	-	473199.01	1355413.14	Картометрический метод	5.0	Закрепление отсутствует
10570	-	-	473191.39	1355429.58	Картометрический метод	5.0	Закрепление отсутствует
10571	-	-	473181.26	1355451.44	Картометрический метод	5.0	Закрепление отсутствует
10572	-	-	473157.98	1355455.67	Картометрический метод	5.0	Закрепление отсутствует
10573	-	-	473147.40	1355442.97	Картометрический метод	5.0	Закрепление отсутствует
10574	-	-	473131.82	1355417.94	Картометрический метод	5.0	Закрепление отсутствует
10575	-	-	473109.50	1355424.29	Картометрический метод	5.0	Закрепление отсутствует
10576	-	-	473104.80	1355435.83	Картометрический метод	5.0	Закрепление отсутствует
10577	-	-	473093.55	1355450.38	Картометрический метод	5.0	Закрепление отсутствует
10578	-	-	473055.85	1355457.00	Картометрический метод	5.0	Закрепление отсутствует
10579	-	-	473040.64	1355467.58	Картометрический метод	5.0	Закрепление отсутствует
10580	-	-	473030.72	1355491.39	Картометрический метод	5.0	Закрепление отсутствует
10581	-	-	473012.86	1355504.62	Картометрический метод	5.0	Закрепление отсутствует

2. Сведения о характерных точках границ объекта							
Обозначение характерных точек границ	Существующие координаты, м		Измененные (уточненные) координаты, м		Метод определения координат характерной точки	Средняя квадратическая погрешность положения характерной точки (Mt), м	Описание обозначения точки на местности (при наличии)
	X	Y	X	Y			
1	2	3	4	5	6	7	8
10582	-	-	472992.98	1355505.54	Картометрический метод	5.0	Закрепление отсутствует
10583	-	-	473001.39	1355487.60	Картометрический метод	5.0	Закрепление отсутствует
10584	-	-	472993.09	1355484.25	Картометрический метод	5.0	Закрепление отсутствует
10585	-	-	472995.19	1355476.28	Картометрический метод	5.0	Закрепление отсутствует
10586	-	-	472999.40	1355460.31	Картометрический метод	5.0	Закрепление отсутствует
10587	-	-	472994.11	1355445.76	Картометрический метод	5.0	Закрепление отсутствует
10588	-	-	472985.44	1355440.88	Картометрический метод	5.0	Закрепление отсутствует
10589	-	-	472972.94	1355433.86	Картометрический метод	5.0	Закрепление отсутствует
10590	-	-	472959.04	1355428.54	Картометрический метод	5.0	Закрепление отсутствует
10591	-	-	472955.89	1355418.27	Картометрический метод	5.0	Закрепление отсутствует
10592	-	-	472955.51	1355417.04	Картометрический метод	5.0	Закрепление отсутствует
10593	-	-	472940.30	1355421.38	Картометрический метод	5.0	Закрепление отсутствует
10594	-	-	472916.24	1355412.19	Картометрический метод	5.0	Закрепление отсутствует
10595	-	-	472903.85	1355382.64	Картометрический метод	5.0	Закрепление отсутствует
10596	-	-	472908.56	1355378.93	Картометрический метод	5.0	Закрепление отсутствует
10597	-	-	472920.27	1355395.01	Картометрический метод	5.0	Закрепление отсутствует
10598	-	-	472936.62	1355382.77	Картометрический метод	5.0	Закрепление отсутствует
10599	-	-	472937.29	1355380.52	Картометрический метод	5.0	Закрепление отсутствует
10600	-	-	472931.99	1355373.57	Картометрический метод	5.0	Закрепление отсутствует
10601	-	-	472925.76	1355365.40	Картометрический метод	5.0	Закрепление отсутствует
10602	-	-	472960.04	1355338.42	Картометрический метод	5.0	Закрепление отсутствует
10603	-	-	472974.01	1355327.43	Картометрический метод	5.0	Закрепление отсутствует
10604	-	-	472976.62	1355330.98	Картометрический метод	5.0	Закрепление отсутствует
10605	-	-	472979.92	1355335.96	Картометрический метод	5.0	Закрепление отсутствует
10606	-	-	473001.76	1355317.45	Картометрический метод	5.0	Закрепление отсутствует

2. Сведения о характерных точках границ объекта							
Обозначение характерных точек границ	Существующие координаты, м		Измененные (уточненные) координаты, м		Метод определения координат характерной точки	Средняя квадратическая погрешность положения характерной точки (Mt), м	Описание обозначения точки на местности (при наличии)
	X	Y	X	Y			
1	2	3	4	5	6	7	8
10607	-	-	473001.12	1355316.67	Картометрический метод	5.0	Закрепление отсутствует
10608	-	-	472996.33	1355311.10	Картометрический метод	5.0	Закрепление отсутствует
10609	-	-	472995.79	1355310.29	Картометрический метод	5.0	Закрепление отсутствует
10610	-	-	473009.43	1355299.55	Картометрический метод	5.0	Закрепление отсутствует
10611	-	-	473023.98	1355288.10	Картометрический метод	5.0	Закрепление отсутствует
10612	-	-	473032.15	1355297.39	Картометрический метод	5.0	Закрепление отсутствует
10613	-	-	473051.47	1355283.15	Картометрический метод	5.0	Закрепление отсутствует
10614	-	-	473053.74	1355281.65	Картометрический метод	5.0	Закрепление отсутствует
10615	-	-	473045.16	1355271.43	Картометрический метод	5.0	Закрепление отсутствует
10616	-	-	473100.34	1355228.01	Картометрический метод	5.0	Закрепление отсутствует
10617	-	-	473143.12	1355194.34	Картометрический метод	5.0	Закрепление отсутствует
10618	-	-	473170.97	1355172.42	Картометрический метод	5.0	Закрепление отсутствует
10619	-	-	473173.26	1355170.62	Картометрический метод	5.0	Закрепление отсутствует
10620	-	-	473174.66	1355169.52	Картометрический метод	5.0	Закрепление отсутствует
10621	-	-	473174.66	1355169.52	Картометрический метод	5.0	Закрепление отсутствует
10622	-	-	473187.10	1355159.20	Картометрический метод	5.0	Закрепление отсутствует
10623	-	-	473189.89	1355156.93	Картометрический метод	5.0	Закрепление отсутствует
10624	-	-	473192.60	1355154.72	Картометрический метод	5.0	Закрепление отсутствует
10625	-	-	473201.50	1355147.47	Картометрический метод	5.0	Закрепление отсутствует
10626	-	-	473202.28	1355147.79	Картометрический метод	5.0	Закрепление отсутствует
10627	-	-	473208.45	1355142.93	Картометрический метод	5.0	Закрепление отсутствует
10628	-	-	473210.76	1355144.22	Картометрический метод	5.0	Закрепление отсутствует
10629	-	-	473226.99	1355130.27	Картометрический метод	5.0	Закрепление отсутствует
10630	-	-	473235.56	1355139.28	Картометрический метод	5.0	Закрепление отсутствует
10631	-	-	473252.84	1355111.53	Картометрический метод	5.0	Закрепление отсутствует

2. Сведения о характерных точках границ объекта							
Обозначение характерных точек границ	Существующие координаты, м		Измененные (уточненные) координаты, м		Метод определения координат характерной точки	Средняя квадратическая погрешность положения характерной точки (Mt), м	Описание обозначения точки на местности (при наличии)
	X	Y	X	Y			
1	2	3	4	5	6	7	8
10632	-	-	473255.94	1355105.56	Картометрический метод	5.0	Закрепление отсутствует
10633	-	-	473264.12	1355099.12	Картометрический метод	5.0	Закрепление отсутствует
10634	-	-	473287.02	1355081.10	Картометрический метод	5.0	Закрепление отсутствует
10635	-	-	473301.97	1355069.33	Картометрический метод	5.0	Закрепление отсутствует
10636	-	-	473319.64	1355055.43	Картометрический метод	5.0	Закрепление отсутствует
10637	-	-	473325.23	1355062.68	Картометрический метод	5.0	Закрепление отсутствует
10638	-	-	473331.44	1355060.48	Картометрический метод	5.0	Закрепление отсутствует
10639	-	-	473338.17	1355056.78	Картометрический метод	5.0	Закрепление отсутствует
10640	-	-	473341.05	1355055.02	Картометрический метод	5.0	Закрепление отсутствует
10641	-	-	473345.26	1355052.22	Картометрический метод	5.0	Закрепление отсутствует
10642	-	-	473336.77	1355041.95	Картометрический метод	5.0	Закрепление отсутствует
10643	-	-	473344.52	1355035.85	Картометрический метод	5.0	Закрепление отсутствует
10644	-	-	473328.33	1355023.31	Картометрический метод	5.0	Закрепление отсутствует
10645	-	-	473329.67	1355010.34	Картометрический метод	5.0	Закрепление отсутствует
10646	-	-	473334.05	1355004.17	Картометрический метод	5.0	Закрепление отсутствует
10647	-	-	473332.29	1355002.90	Картометрический метод	5.0	Закрепление отсутствует
10648	-	-	473324.92	1354997.59	Картометрический метод	5.0	Закрепление отсутствует
10649	-	-	473319.84	1354993.93	Картометрический метод	5.0	Закрепление отсутствует
10650	-	-	473316.62	1354992.12	Картометрический метод	5.0	Закрепление отсутствует
10651	-	-	473311.21	1355002.96	Картометрический метод	5.0	Закрепление отсутствует
10652	-	-	473309.14	1355008.45	Картометрический метод	5.0	Закрепление отсутствует
10506	-	-	473289.95	1354993.59	Картометрический метод	5.0	Закрепление отсутствует
10653	-	-	466966.65	1355990.97	Картометрический метод	5.0	Закрепление отсутствует
10654	-	-	466953.38	1355991.39	Картометрический метод	5.0	Закрепление отсутствует
10655	-	-	466942.37	1355991.73	Картометрический метод	5.0	Закрепление отсутствует

2. Сведения о характерных точках границ объекта							
Обозначение характерных точек границ	Существующие координаты, м		Измененные (уточненные) координаты, м		Метод определения координат характерной точки	Средняя квадратическая погрешность положения характерной точки (Mt), м	Описание обозначения точки на местности (при наличии)
	X	Y	X	Y			
1	2	3	4	5	6	7	8
10656	-	-	466910.89	1355988.79	Картометрический метод	5.0	Закрепление отсутствует
10657	-	-	466892.07	1355985.80	Картометрический метод	5.0	Закрепление отсутствует
10658	-	-	466891.81	1355985.55	Картометрический метод	5.0	Закрепление отсутствует
10659	-	-	466886.90	1355980.73	Картометрический метод	5.0	Закрепление отсутствует
10660	-	-	466892.49	1355976.01	Картометрический метод	5.0	Закрепление отсутствует
10661	-	-	466895.48	1355977.49	Картометрический метод	5.0	Закрепление отсутствует
10662	-	-	466908.53	1355967.05	Картометрический метод	5.0	Закрепление отсутствует
10663	-	-	466916.54	1355960.36	Картометрический метод	5.0	Закрепление отсутствует
10664	-	-	466925.21	1355952.59	Картометрический метод	5.0	Закрепление отсутствует
10665	-	-	466931.72	1355946.51	Картометрический метод	5.0	Закрепление отсутствует
10666	-	-	466947.71	1355931.56	Картометрический метод	5.0	Закрепление отсутствует
10667	-	-	466946.39	1355930.10	Картометрический метод	5.0	Закрепление отсутствует
10668	-	-	466947.35	1355928.81	Картометрический метод	5.0	Закрепление отсутствует
10669	-	-	466964.13	1355913.94	Картометрический метод	5.0	Закрепление отсутствует
10670	-	-	466966.61	1355911.74	Картометрический метод	5.0	Закрепление отсутствует
10671	-	-	466967.79	1355908.93	Картометрический метод	5.0	Закрепление отсутствует
10672	-	-	466969.31	1355909.57	Картометрический метод	5.0	Закрепление отсутствует
10673	-	-	466975.93	1355908.43	Картометрический метод	5.0	Закрепление отсутствует
10674	-	-	466977.79	1355907.69	Картометрический метод	5.0	Закрепление отсутствует
10675	-	-	466990.39	1355909.87	Картометрический метод	5.0	Закрепление отсутствует
10676	-	-	466998.99	1355894.31	Картометрический метод	5.0	Закрепление отсутствует
10677	-	-	467012.74	1355884.36	Картометрический метод	5.0	Закрепление отсутствует
10678	-	-	467016.52	1355889.55	Картометрический метод	5.0	Закрепление отсутствует
10679	-	-	467064.32	1355895.35	Картометрический метод	5.0	Закрепление отсутствует
10680	-	-	467065.21	1355904.12	Картометрический метод	5.0	Закрепление отсутствует





**ТЕКСТОВОЕ ОПИСАНИЕ**  
**местоположения границ населенных пунктов, территориальных зон**

Прохождение границы		Описание прохождения границы
от точки	до точки	
1	2	3
-	-	-