

№ 205013-2025-2228  
от 18.03.2025

# ПРАВИТЕЛЬСТВО ЛЕНИНГРАДСКОЙ ОБЛАСТИ

## ПОСТАНОВЛЕНИЕ

от 18 марта 2025 года № 262

### О внесении изменений в Генеральный план муниципального образования "Нежновское сельское поселение" Кингисеппского муниципального района Ленинградской области

На основании части 1 статьи 24 Градостроительного кодекса Российской Федерации, пункта 4 части 1 статьи 1 областного закона от 7 июля 2014 года № 45-оз "О перераспределении полномочий в области градостроительной деятельности между органами государственной власти Ленинградской области и органами местного самоуправления Ленинградской области" Правительство Ленинградской области **п о с т а н о в л я е т** :

1. Внести в Генеральный план муниципального образования "Нежновское сельское поселение" муниципального образования "Кингисеппский муниципальный район" Ленинградской области, применительно к н.п. Иципино, Луизино и Мышкино, утвержденный решением Совета депутатов муниципального образования "Нежновское сельское поселение" муниципального образования "Кингисеппский муниципальный район" Ленинградской области от 18 июля 2014 года № 24, изменения, утвердив его в новой редакции согласно приложению к настоящему постановлению.

2. Комитету градостроительной политики Ленинградской области разместить (опубликовать) настоящее постановление в официальном сетевом издании "Электронное опубликование документов" ([www.nra47.ru](http://www.nra47.ru)), а также в установленные частью 9 статьи 9 Градостроительного кодекса Российской Федерации сроки обеспечить размещение Генерального плана муниципального образования Нежновское сельское поселение Кингисеппского муниципального района Ленинградской области в новой редакции и материалов по его обоснованию в федеральной государственной информационной системе территориального планирования.

Губернатор  
Ленинградской области



А.Дрозденко

УТВЕРЖДЕН  
постановлением Правительства  
Ленинградской области  
от 18 марта 2025 года № 262  
(приложение)

Генеральный план  
муниципального образования Нежновское сельское поселение  
Кингисеппского муниципального района Ленинградской области  
(новая редакция)



## Положение о территориальном планировании

1. Сведения о видах, назначении и наименованиях планируемых для размещения объектов местного значения, их основные характеристики, их местоположение, а также характеристики зон с особыми условиями использования территорий в случае, если установление таких зон требуется в связи с размещением данных объектов

№ п/п	Наименование объектов, их основные характеристики	Назначение объектов	Местоположение объектов	Характеристики зон с особыми условиями использования территорий
1	2	3	4	5
1.	Вид объектов: газопроводы распределительные низкого давления, газорегуляторные пункты, газонаполнительные станции, находящиеся в собственности сельского поселения, расположенные вне границ населенных пунктов сельского поселения			
1.1.	Газопровод распределительный к деревне Большое Райково, протяженность 2,0 км, статус объекта: планируемый к размещению	Обеспечение транспортировки газа потребителям деревни Большое Райково	Нежновское сельское поселение	Согласно постановлению Правительства Российской Федерации от 20.11.2000 № 878
1.2.	Газопровод распределительный к деревне Большое Стремление, протяженность 2,4 км, статус объекта: планируемый к размещению	Обеспечение транспортировки газа потребителям деревни Большое Стремление	Нежновское сельское поселение	Согласно постановлению Правительства Российской Федерации от 20.11.2000 № 878
1.3.	Газопровод распределительный к деревне Заозерье, протяженность 1,2 км, статус объекта: планируемый к размещению	Обеспечение транспортировки газа потребителям деревни Заозерье	Нежновское сельское поселение	Согласно постановлению Правительства Российской Федерации от 20.11.2000 № 878
1.4.	Газопровод распределительный к деревне Ильмово, протяженность 1,3 км, статус объекта: планируемый к размещению	Обеспечение транспортировки газа потребителям деревни Ильмово	Нежновское сельское поселение	Согласно постановлению Правительства Российской Федерации от 20.11.2000 № 878
1.5.	Газопровод распределительный к деревне Иципино, протяженность 3,7 км, статус объекта: планируемый к размещению	Обеспечение транспортировки газа потребителям деревни Иципино	Нежновское сельское поселение	Согласно постановлению Правительства Российской Федерации от 20.11.2000 № 878
1.6.	Газопровод распределительный к деревне Мышкино, протяженность 1,8 км, статус объекта: планируемый к размещению	Обеспечение транспортировки газа потребителям деревни Мышкино	Нежновское сельское поселение	Согласно постановлению Правительства Российской Федерации от 20.11.2000 № 878

1	2	3	4	5
1.7.	Газопровод распределительный деревня Нежново – деревня Копаницы – деревня Малое Райково – деревня Среднее Райково – деревня Урмизно – деревня Новое Устье, протяженность 12,5 км, статус объекта: планируемый к размещению	Обеспечение транспортировки газа потребителям деревень Копаницы, Малое Райково, Нежново, Новое Устье, Среднее Райково и Урмизно	Нежновское сельское поселение	Согласно постановлению Правительства Российской Федерации от 20.11.2000 № 878
1.8.	Газопровод распределительный деревня Нежново – деревня Пятчино – деревня Пейпия, протяженность 14,5 км, статус объекта: планируемый к размещению	Обеспечение транспортировки газа потребителям деревень Пейпия и Пятчино	Нежновское сельское поселение	Согласно постановлению Правительства Российской Федерации от 20.11.2000 № 878
1.9.	Газопровод распределительный к деревне Павлово, протяженность 0,7 км, статус объекта: планируемый к размещению	Обеспечение транспортировки газа потребителям деревни Павлово	Нежновское сельское поселение	Согласно постановлению Правительства Российской Федерации от 20.11.2000 № 878
1.10.	Газопровод распределительный к деревне Холодные Ручьи, протяженность 1,1 км, статус объекта: планируемый к размещению	Обеспечение транспортировки газа потребителям деревни Холодные Ручьи	Нежновское сельское поселение	Согласно постановлению Правительства Российской Федерации от 20.11.2000 № 878
2.	Вид объектов: улицы и дороги местного значения в границах населенных пунктов сельского поселения, велосипедные дорожки			
2.1.	Улица Гончарная, протяженность 0,5 км, категория: улица в жилой застройке (число полос движения – 2, ширина полосы движения – 3 м, ширина тротуара – 1,5 м), статус объекта: планируемый к реконструкции	Обеспечение транспортных связей в жилых зонах деревни Большое Стремление, путем изменения параметров автомобильной дороги, повышения пропускной способности, доведения до нормативных показателей	Деревня Большое Стремление	Не устанавливаются
2.2.	Улица Пятчинская, протяженность 0,8 км, категория: улица в жилой застройке (число полос движения – 2, ширина полосы движения – 3 м, ширина тротуара – 1,5 м), статус	Обеспечение транспортных связей в жилых зонах деревни Большое Стремление, путем изменения параметров автомобильной дороги, повышения пропускной	Деревня Большое Стремление	Не устанавливаются

1	2	3	4	5
	объекта: планируемый к реконструкции	способности, доведения до нормативных показателей		
2.3.	Улица 1, протяженность 1,2 км, категория: улица в жилой застройке (число полос движения – 2, ширина полосы движения – 3 м, ширина тротуара – 1,5 м), статус объекта: планируемый к реконструкции	Обеспечение транспортных связей в жилых зонах деревни Большое Стремление, путем изменения параметров автомобильной дороги, повышения пропускной способности, доведения до нормативных показателей	Деревня Большое Стремление	Не устанавливаются
2.4.	Улица 2, протяженность 0,5 км, категория: улица в жилой застройке (число полос движения – 2, ширина полосы движения – 3 м, ширина тротуара – 1,5 м), статус объекта: планируемый к реконструкции	Обеспечение транспортных связей в жилых зонах деревни Большое Стремление, путем изменения параметров автомобильной дороги, повышения пропускной способности, доведения до нормативных показателей	Деревня Большое Стремление	Не устанавливаются
2.5.	Улица 3, протяженность 0,1 км, категория: улица в жилой застройке (число полос движения – 2, ширина полосы движения – 3 м, ширина тротуара – 1,5 м), статус объекта: планируемый к размещению	Обеспечение транспортных связей в жилых зонах деревни Большое Стремление	Деревня Большое Стремление	Не устанавливаются
2.6.	Улица 4, протяженность 1,8 км, категория: улица в жилой застройке (число полос движения – 2, ширина полосы движения – 3 м, ширина тротуара – 1,5 м), статус объекта: планируемый к реконструкции	Обеспечение транспортных связей в жилых зонах деревни Вассакара, путем изменения параметров автомобильной дороги, повышения пропускной способности, доведения до нормативных показателей	Деревня Вассакара	Не устанавливаются
2.7.	Улица 5, протяженность 0,5 км, категория: улица в жилой застройке (число полос движения – 2, ширина полосы движения – 3 м, ширина тротуара – 1,5 м),	Обеспечение транспортных связей в жилых зонах в деревне Заозерье	Деревня Заозерье	Не устанавливаются



1	2	3	4	5
	статус объекта: планируемый к размещению			
2.8.	Улица 6, протяженность 1,7 км, категория: улица в жилой застройке (число полос движения – 2, ширина полосы движения – 3 м, ширина тротуара – 1,5 м), статус объекта: планируемый к реконструкции	Обеспечение транспортных связей в жилых зонах деревни Ильмово, путем изменения параметров автомобильной дороги, повышения пропускной способности, доведения до нормативных показателей	Деревня Ильмово	Не устанавливаются
2.9.	Улица 7, протяженность 0,3 км, категория: улица в жилой застройке (число полос движения – 2, ширина полосы движения – 3 м, ширина тротуара – 1,5 м), статус объекта: планируемый к размещению	Обеспечение транспортных связей в жилых зонах в деревне Копаницы	Деревня Копаницы	Не устанавливаются
2.10.	Улица 8, протяженность 0,1 км, категория: улица в жилой застройке (число полос движения – 2, ширина полосы движения – 3 м, ширина тротуара – 1,5 м), статус объекта: планируемый к размещению	Обеспечение транспортных связей в жилых зонах в деревне Копаницы	Деревня Копаницы	Не устанавливаются
2.11.	Улица 9, протяженность 0,4 км, категория: улица в жилой застройке (число полос движения – 2, ширина полосы движения – 3 м, ширина тротуара – 1,5 м), статус объекта: планируемый к реконструкции	Обеспечение транспортных связей в жилых зонах деревни Луизино, путем изменения параметров автомобильной дороги, повышения пропускной способности, доведения до нормативных показателей	Деревня Луизино	Не устанавливаются
2.12.	Улица 10, протяженность 0,4 км, категория: улица в жилой застройке (число полос движения – 2, ширина полосы движения – 3 м, ширина тротуара – 1,5 м), статус объекта: планируемый к размещению	Обеспечение транспортных связей в жилых зонах в деревне Мышкино	Деревня Мышкино	Не устанавливаются

1	2	3	4	5
2.13.	Улица 11, протяженность 0,2 км, категория: улица в жилой застройке (число полос движения – 2, ширина полосы движения – 3 м, ширина тротуара – 1,5 м), статус объекта: планируемый к размещению	Обеспечение транспортных связей в жилых зонах в деревне Мышкино	Деревня Мышкино	Не устанавливаются
2.14.	Улица 12, протяженность 0,2 км, категория: улица в жилой застройке (число полос движения – 2, ширина полосы движения – 3 м, ширина тротуара – 1,5 м, мостовое сооружение), статус объекта: планируемый к размещению	Обеспечение транспортных связей в жилых зонах в деревне Новое Устье	Деревня Новое Устье	Не устанавливаются
2.15.	Улица 13, протяженность 0,2 км, категория: улица в жилой застройке (число полос движения – 2, ширина полосы движения – 3 м, ширина тротуара – 1,5 м), статус объекта: планируемый к размещению	Обеспечение транспортных связей в жилых зонах в деревне Павлово	Деревня Павлово	Не устанавливаются
2.16.	Улица 14, протяженность 0,3 км, категория: улица в жилой застройке (число полос движения – 2, ширина полосы движения – 3 м, ширина тротуара – 1,5 м), статус объекта: планируемый к размещению	Обеспечение транспортных связей в жилых зонах в деревне Пятчино	Деревня Пятчино	Не устанавливаются
2.17.	Улица 15, протяженность 0,6 км, категория: улица в жилой застройке (число полос движения – 2, ширина полосы движения – 3 м, ширина тротуара – 1,5 м), статус объекта: планируемый к размещению	Обеспечение транспортных связей в жилых зонах в деревне Семейское	Деревня Семейское	Не устанавливаются
2.18.	Улица 16, протяженность 0,1 км, категория: улица в жилой застройке	Обеспечение транспортных связей в жилых зонах в деревне Семейское	Деревня Семейское	Не устанавливаются

1	2	3	4	5
	(число полос движения – 2, ширина полосы движения – 3 м, ширина тротуара – 1,5 м), статус объекта: планируемый к размещению			
2.19.	Улица 17, протяженность 1,3 км, категория: улица в жилой застройке (число полос движения – 2, ширина полосы движения – 3 м, ширина тротуара – 1,5 м), статус объекта: планируемый к размещению	Обеспечение транспортных связей в жилых зонах в деревне Семейское	Деревня Семейское	Не устанавливаются
2.20.	Улица 18, протяженность 0,2 км, категория: улица в жилой застройке (число полос движения – 2, ширина полосы движения – 3 м, ширина тротуара – 1,5 м), статус объекта: планируемый к размещению	Обеспечение транспортных связей в жилых зонах в деревне Семейское	Деревня Семейское	Не устанавливаются
2.21.	Улица 19, протяженность 1,3 км, категория: улица в жилой застройке (число полос движения – 2, ширина полосы движения – 3 м, ширина тротуара – 1,5 м), статус объекта: планируемый к реконструкции	Обеспечение транспортных связей в жилых зонах деревни Пятчино, путем изменения параметров автомобильной дороги, повышения пропускной способности, доведения до нормативных показателей	Деревня Пятчино	Не устанавливаются
3.	Вид объектов: многофункциональные спортивные комплексы (физкультурно-оздоровительные комплексы), спортивные залы, комплексы спортивных залов в составе многофункциональных спортивных комплексов, не имеющих плавательных бассейнов и ледовых площадок			
3.1.	Объект спорта, включающий отдельно нормируемые спортивные сооружения (объекты) (физкультурно-оздоровительный комплекс), площадь спортивных залов 1050 м <sup>2</sup> , проектная мощность крытого плавательного бассейна 187,5 м <sup>2</sup> зеркала воды, учреждение молодежной политики	Обеспечение инфраструктурой для развития физической культуры и массового спорта, проведения физкультурных мероприятий и массовых спортивных мероприятий, проведения мероприятий по работе с молодежью на территории Нежновского сельского поселения	Деревня Нежново, общественно-деловая зона	Не устанавливаются



1	2	3	4	5
	площадью 55 м <sup>2</sup> на 4 рабочих места, статус объекта: планируемый к размещению			
4.	Вид объектов: скверы, пешеходные зоны			
4.1.	Тематический парк (сквер), площадь 0,14 га, статус объекта: планируемый к размещению	Обустройство мест кратковременного отдыха населения в южной части деревни Большое Райково, обеспечение доступа к ручью	Деревня Большое Райково, зона озелененных территорий общего пользования	Не устанавливаются
4.2.	Тематический парк (сквер), 2 участка площадь 1,26 га, статус объекта: планируемый к размещению	Обустройство мест кратковременного отдыха населения в центральной части деревни Большое Райково	Деревня Большое Райково, зона озелененных территорий общего пользования	Не устанавливаются
4.3.	Тематический парк (сквер), площадь 0,10 га, статус объекта: планируемый к размещению	Обустройство мест кратковременного отдыха населения в западной части деревни Большое Стремление	Деревня Большое Стремление, зона озелененных территорий общего пользования	Не устанавливаются
4.4.	Тематический парк (сквер), площадь 0,10 га, статус объекта: планируемый к размещению	Обустройство мест кратковременного отдыха населения в восточной части деревни Большое Стремление, обеспечение доступа к водоёму	Деревня Большое Стремление, зона озелененных территорий общего пользования	Не устанавливаются
4.5.	Тематический парк (сквер), 2 участка площадь 0,75 га, статус объекта: планируемый к размещению	Обустройство мест кратковременного отдыха населения в северной части деревни Вассакара, обеспечение доступа к ручью	Деревня Вассакара, зона озелененных территорий общего пользования	Не устанавливаются
4.6.	Тематический парк (сквер), 2 участка площадь 0,74 га, статус объекта: планируемый к размещению	Обустройство мест кратковременного отдыха населения в центральной части деревни Вассакара, обеспечение доступа к ручью	Деревня Вассакара, зона озелененных территорий общего пользования	Не устанавливаются



1	2	3	4	5
4.7.	Тематический парк (сквер), 2 участка площадь 0,57 га, статус объекта: планируемый к размещению	Обустройство мест кратковременного отдыха населения в южной части деревни Вассакара	Деревня Вассакара, зона озелененных территорий общего пользования	Не устанавливаются
4.8.	Тематический парк (сквер), площадь 0,16 га, статус объекта: планируемый к размещению	Обустройство мест кратковременного отдыха населения в южной части деревни Вассакара	Деревня Вассакара, зона озелененных территорий общего пользования	Не устанавливаются
4.9.	Тематический парк (сквер), площадь 0,52 га, статус объекта: планируемый к размещению	Обустройство мест кратковременного отдыха населения в деревне Заозерье	Деревня Заозерье, зона озелененных территорий общего пользования	Не устанавливаются
4.10.	Тематический парк (сквер), площадь 0,61 га, статус объекта: планируемый к размещению	Обустройство мест кратковременного отдыха населения в деревне Ильмово	Деревня Ильмово, зона озелененных территорий общего пользования	Не устанавливаются
4.11.	Тематический парк (сквер), 2 участка площадь 0,43 га, статус объекта: планируемый к размещению	Обустройство мест кратковременного отдыха населения в северной части деревни Иципино	Деревня Иципино, зона озелененных территорий общего пользования	Не устанавливаются
4.12.	Тематический парк (сквер), площадь 0,28 га, статус объекта: планируемый к размещению	Обустройство мест кратковременного отдыха населения в южной части деревни Иципино, обеспечение доступа к водоёму	Деревня Иципино, зона озелененных территорий общего пользования	Не устанавливаются
4.13.	Пешеходная зона (бульвар) (3 участка), протяженность 830 м, площадь 0,88 га, статус объекта: планируемый к размещению	Обустройство мест кратковременного отдыха населения и пешеходного транзитного движения населения в деревне Копаницы	Деревня Копаницы, зона озелененных территорий общего пользования	Не устанавливаются
4.14.	Тематический парк (сквер), 2 участка площадь 0,4 га, статус объекта: планируемый к размещению	Обустройство мест кратковременного отдыха населения в деревне Луизино	Деревня Луизино, зона озелененных территорий общего пользования	Не устанавливаются

1	2	3	4	5
4.15.	Тематический парк (сквер), площадь 0,31 га, статус объекта: планируемый к размещению	Обустройство мест кратковременного отдыха населения в деревне Малое Райково	Деревня Малое Райково, зона озелененных территорий общего пользования	Не устанавливаются
4.16.	Тематический парк (сквер), площадь 0,19 га, статус объекта: планируемый к размещению	Обустройство мест кратковременного отдыха населения в деревне Монастырьки	Деревня Монастырьки, зона озелененных территорий общего пользования	Не устанавливаются
4.17.	Тематический парк (сквер), площадь 0,24 га, статус объекта: планируемый к размещению	Обустройство мест кратковременного отдыха населения в деревне Монастырьки	Деревня Монастырьки, зона озелененных территорий общего пользования	Не устанавливаются
4.18.	Тематический парк (сквер), площадь 0,53 га, статус объекта: планируемый к размещению	Обустройство мест кратковременного отдыха населения в южной части деревни Мышкино, обеспечение доступа к ручью	Деревня Мышкино, зона озелененных территорий общего пользования	Не устанавливаются
4.19.	Тематический парк (сквер), площадь 0,51 га, статус объекта: планируемый к размещению	Обустройство мест кратковременного отдыха населения в центральной части деревни Мышкино	Деревня Мышкино, зона озелененных территорий общего пользования	Не устанавливаются
4.20.	Тематический парк (сквер), площадь 0,53 га, статус объекта: планируемый к размещению	Обустройство мест кратковременного отдыха населения в центральной части деревни Мышкино	Деревня Мышкино, зона озелененных территорий общего пользования	Не устанавливаются
4.21.	Тематический парк (сквер), площадь 0,83 га, статус объекта: планируемый к размещению	Обустройство мест кратковременного отдыха населения в северной части деревни Мышкино	Деревня Мышкино, зона озелененных территорий общего пользования	Не устанавливаются
4.22.	Тематический парк (сквер), площадь 0,7 га, статус объекта: планируемый к размещению	Обустройство мест кратковременного отдыха населения в деревне Нежново	Деревня Нежново, зона озелененных территорий общего пользования	Не устанавливаются

1	2	3	4	5
4.23.	Тематический парк (сквер), 3 участка площадь 1,74 га, статус объекта: планируемый к размещению	Обустройство мест кратковременного отдыха населения в деревне Новое Устье, обеспечение доступа к реке Систа	Деревня Новое Устье, зона озелененных территорий общего пользования	Не устанавливаются
4.24.	Тематический парк (сквер), 2 участка площадь 0,66 га, статус объекта: планируемый к размещению	Обустройство мест кратковременного отдыха населения в деревне Пейпия, обеспечение доступа к ручью	Деревня Пейпия, зона озелененных территорий общего пользования	Не устанавливаются
4.25.	Тематический парк (сквер), площадь 0,72 га, статус объекта: планируемый к размещению	Обустройство мест кратковременного отдыха населения в деревне Пятчино	Деревня Пятчино, зона озелененных территорий общего пользования	Не устанавливаются
4.26.	Тематический парк (сквер), площадь 1,3 га, статус: планируемый к размещению	Обустройство мест кратковременного отдыха населения в центре деревни Семейское	Деревня Семейское, зона озелененных территорий общего пользования	Не устанавливаются
4.27.	Тематический парк (сквер), площадь 1,3 га, статус объекта: планируемый к размещению	Обустройство мест кратковременного отдыха населения в деревне Среднее Райково	Деревня Среднее Райково, зона озелененных территорий общего пользования	Не устанавливаются
4.28.	Тематический парк (сквер), 3 участка площадь 0,6 га, статус объекта: планируемый к размещению	Обустройство мест кратковременного отдыха населения в деревне Холодные Ручьи, обеспечение доступа к ручью	Деревня Холодные Ручьи, зона озелененных территорий общего пользования	Не устанавливаются
5.	Вид объектов: объекты торговли, общественного питания и коммунально-бытового обслуживания населения, находящиеся в собственности сельского поселения			
5.1.	Объекты торговли, общественного питания (рыночный комплекс), площадь 100 м <sup>2</sup> , статус объекта: планируемый к размещению	Обеспечение инфраструктурой услуг торговли населения Нежновского сельского поселения	Деревня Нежново, зона озелененных территорий общего пользования	Санитарно-защитная зона – 50 м



1	2	3	4	5
6.	Вид объектов: кладбища, воинские кладбища			
6.1.	Кладбище, площадь 0,07 га, статус объекта: планируемый к реконструкции	Обеспечение и содержание мест погребения на территории Нежновского сельского поселения	Севернее деревни Пятчино, зона кладбищ	Санитарно-защитная зона – 50 м
7	Вид объектов: дома (дворцы, центры) культуры, культуры и досуга, культуры и искусств, клубы, культурно-досуговые комплексы, центры традиционной культуры, дома (центры) народного творчества, дома ремесел и фольклора, национально-культурные центры			
7.1	Объект культурно-досугового (клубного) типа (филиал сельского дома культуры), мощность 280 посадочных мест, статус объекта: планируемый к размещению	Обеспечение инфраструктурой для организации досуга и обеспечения населения Нежновского сельского поселения услугами организаций культуры	Деревня Семейское, общественно-деловая зона	Не устанавливаются

Примечания:

1. Характеристики и местоположение планируемых для размещения объектов уточняются при подготовке документации по планировке территории и проектной документации.

2. Режим использования территорий в границах санитарно-защитных зон согласно СанПиН 2.2.1/2.1.1.1200-03 "Санитарно-защитные зоны и санитарная классификация предприятий, сооружений и иных объектов" (с изменениями).

3. Режим использования территорий в границах охранных зон объектов газоснабжения согласно Правилам охраны газораспределительных сетей, утверждённым постановлением Правительства Российской Федерации от 20.11.2000 № 878.

4. Планируемые для размещения объекты инженерной инфраструктуры размещаются вне полос отвода автомобильных дорог общего пользования регионального значения.

5. Классификация объектов массового отдыха населения принята в соответствии с местными нормативами градостроительного проектирования, утверждёнными постановлением Правительства Ленинградской области от 04.12.2017 № 525. Согласно Требованиям к описанию и отображению в документах территориального планирования объектов федерального значения, объектов регионального значения, объектов местного значения, утверждёнными приказом Министерства экономического развития Российской Федерации от 09.01.2018 № 10 тип объектов сквер соответствуют классу объектов "тематический парк" с кодом 602010901, подтип – иной вид открытых территорий со специализированным набором услуг в области культуры и отдыха; тип объектов бульвар соответствует классу объектов "пешеходная зона" с кодом 602010903, подтип – улица (проспект, переулок).

6. Трассировка, протяженность, диаметр, способ прокладки распределительных газопроводов низкого давления устанавливаются при разработке схем газификации населенных пунктов сельского поселения.

2. Параметры функциональных зон, сведения о планируемых для размещения в них объектах федерального значения, объектах регионального значения, объектах местного значения, за исключением линейных объектов

Наименование функциональной зоны	Параметры функциональных зон	Сведения о планируемых для размещения объектах федерального, регионального и местного значения
1	2	3
<b>Жилые зоны</b>		
Зона застройки индивидуальными жилыми домами	Площадь 429,2 га; предельное количество этажей – 3; плотность застройки – 550 м <sup>2</sup> /га; коэффициент застройки – 0,25	
Зона застройки малоэтажными многоквартирными жилыми домами	Площадь 2,3 га; предельное количество этажей – 4; коэффициент застройки – 0,25	
<b>Общественно-деловые зоны</b>		
Общественно-деловая зона	Площадь 5,9 га; предельное количество этажей – 4; коэффициент застройки – 0,6	Объекты регионального значения: фельдшерско-акушерский пункт 1-го типа (государственное бюджетное учреждение здравоохранения Ленинградской области "Кингисеппская межрайонная больница"), деревня Нежново; пожарное депо, деревня Урмизно. Объекты местного значения поселения: физкультурно-оздоровительный комплекс, деревня Нежново; объект культурно-досугового (клубного) типа, деревня Семейское
<b>Зоны инженерной и транспортной инфраструктур</b>		
Зона инженерной инфраструктуры	Площадь 5,5 га	

1	2	3
Зона транспортной инфраструктуры	Площадь 83,5 га	Объекты регионального значения: мост через реку Систа на автомобильной дороге Малое Райково – Холодные Ручьи – Копаницы (реконструкция); Усть-Лужская туристско-рекреационная зона
Зона улично-дорожной сети	Площадь 66,7 га	
Зоны рекреационного назначения		
Зона озелененных территорий общего пользования	Площадь 16,0 га; предельное количество этажей – 1; коэффициент застройки – 0,1	Объекты местного значения поселения: тематические парки (2 объекта), деревня Большое Райково; тематические парки (2 объекта), деревня Большое Стремление; тематические парки (4 объекта), деревня Вассакара; тематический парк, деревня Заозерье; тематический парк, деревня Ильмово; тематические парки (2 объекта), деревня Иципино; пешеходная зона, деревня Копаницы; тематический парк, деревня Луизино; тематический парк, деревня Малое Райково; тематические парки (2 объекта), деревня Монастырьки; тематические парки (4 объекта), деревня Мышкино; тематический парк, деревня Нежново; тематический парк, деревня Новое Устье; тематический парк, деревня Пейпия; тематический парк, деревня Пятчино; тематический парк, деревня Семейское; тематический парк, деревня Среднее Райково; тематический парк, деревня Холодные Ручьи; рыночный комплекс, деревня Нежново
Зона отдыха	Площадь 46,2 га; предельное количество этажей – 2; коэффициент застройки – 0,3	Объекты регионального значения: Усть-Лужская туристско-рекреационная зона. Объекты регионального значения Санкт-Петербурга: детский оздоровительно-образовательный загородный центр "Радуга" государственного бюджетного учреждения дополнительного образования Дворца детского (юношеского) творчества Кировского района Санкт-Петербурга (реконструкция), вблизи озера Копанское

1	2	3
Курортная зона	Площадь 30,5 га; предельное количество этажей – 2; коэффициент застройки – 0,3	
Зоны сельскохозяйственного использования		
Зона сельскохозяйственных угодий	Площадь 1323,0 га	Объекты регионального значения: зона преимущественно сельскохозяйственного использования Кингисеппская
Зона садоводческих или огороднических некоммерческих товариществ	Площадь 265,5 га; предельное количество этажей – 3; коэффициент застройки – 0,25	
Производственная зона сельскохозяйственных предприятий	Площадь 200,1 га	Объекты регионального значения: зона преимущественно сельскохозяйственного использования Кингисеппская
Зона сельскохозяйственного использования	Площадь 1210,6 га	Объекты регионального значения: зона преимущественно сельскохозяйственного использования Кингисеппская
Зоны специального назначения		
Зона кладбищ	Площадь 4,4 га	Объекты местного значения поселения: кладбище (реконструкция), севернее деревни Пятчино
Зона озелененных территорий специального назначения	Площадь 5,8 га; этажей – 1; коэффициент застройки – 0,5	
Зоны лесов		
Зона лесов	Площадь 11223,4 га	Объекты регионального значения: Усть-Лужская туристско-рекреационная зона

1	2	3
Зоны акваторий		
Зона акваторий	Площадь 12969,3 га	Объекты регионального значения: Усть-Лужская туристско-рекреационная зона
Иные зоны		
Зона природных ландшафтов	Площадь 2,5 га	

## Примечания:

1. Площадь зоны застройки индивидуальными жилыми домами определена с учетом возможности размещения объектов местного значения поселения: источник противопожарного водоснабжения в деревне Большое Райково, деревне Головкино, деревне Заозерье, деревне Ильмово, деревне Луизино, деревне Монастырьки, деревне Павлово, деревне Пятчино, деревне Семейское, деревне Урмизно.

2. Площадь общественно-деловой зоны определена с учетом возможности размещения объектов местного значения поселения: плоскостные спортивные сооружения в деревне Большое Стремление, в деревне Иципино, в деревне Луизино, в деревне Урмизно; источник противопожарного водоснабжения в деревне Холодные Ручьи.

3. Площадь зоны улично-дорожной сети определена с учетом возможности размещения объекта местного значения поселения: источник противопожарного водоснабжения в деревне Нежново.

4. Площадь зоны озелененных территорий общего пользования определена с учетом возможности размещения объектов местного значения поселения: плоскостные спортивные сооружения в деревне Большое Райково, в деревне Вассакара, в деревне Ильмово, в деревне Монастырьки, в деревне Пейпия, в деревне Пятчино, в деревне Семейское;

источник противопожарного водоснабжения в деревне Вассакара, деревне Иципино, деревне Копаницы, деревне Новое Устье, деревне Пейпия.



КАРТЫ







Приложение  
к Генеральному плану  
муниципального образования  
Нежновское сельское поселение  
Кингисеппского муниципального района  
Ленинградской области (новая редакция)

СВЕДЕНИЯ  
о границах населенных пунктов, входящих в состав  
муниципального образования Нежновское сельское поселение  
Кингисеппского муниципального района Ленинградской области

## Содержание

1. Графическое описание местоположения границ населенного пункта - поселок Большое Стремление .....	3
2. Графическое описание местоположения границ населенного пункта - деревня Вассакара .....	17
3. Графическое описание местоположения границ населенного пункта - деревня Заозерье .....	25
4. Графическое описание местоположения границ населенного пункта - деревня Ильмово .....	32
5. Графическое описание местоположения границ населенного пункта - деревня Иципино .....	38
6. Графическое описание местоположения границ населенного пункта - деревня Луизино .....	44
7. Графическое описание местоположения границ населенного пункта - деревня Малое Райково .....	53
8. Графическое описание местоположения границ населенного пункта - деревня Монастырьки .....	58
9. Графическое описание местоположения границ населенного пункта - деревня Нежново .....	66
10. Графическое описание местоположения границ населенного пункта - деревня Новое Устье .....	73
11. Графическое описание местоположения границ населенного пункта - деревня Павлово .....	77
12. Графическое описание местоположения границ населенного пункта - деревня Пейпия .....	85
13. Графическое описание местоположения границ населенного пункта - деревня Пятчино .....	96
14. Графическое описание местоположения границ населенного пункта - деревня Семейское .....	102
15. Графическое описание местоположения границ населенного пункта - деревня Холодные Ручьи .....	110

**ГРАФИЧЕСКОЕ ОПИСАНИЕ**  
местоположения границ населенных пунктов, территориальных зон, особо охраняемых  
природных территорий, зон с особыми условиями использования территории

деревня Большое Стремление

(наименование объекта, местоположение границ которого описано (далее - объект))

Раздел 1

Сведения об объекте		
№ п/п	Характеристики объекта	Описание характеристик
1	2	3
1	Местоположение объекта	Ленинградская область, Кингисеппский район, Нежновское сельское поселение, деревня Большое Стремление
2	Площадь объекта $\pm$ величина погрешности определения площади ( $P \pm \Delta P$ ), м <sup>2</sup>	576853 $\pm$ 18608
3	Иные характеристики объекта	-

Раздел 2

Сведения о местоположении границ объекта					
1. Система координат МСК 47 зона 1					
2. Сведения о характерных точках границ объекта					
Обозначение характерных точек границ	Координаты, м		Метод определения координат характерной точки	Средняя квадратическая погрешность положения характерной точки (Mt), м	Описание обозначения точки на местности (при наличии)
	X	Y			
1	2	3	4	5	6
-	-	-	-	-	-
3. Сведения о характерных точках части (частей) границы объекта					
Обозначение характерных точек части границы	Координаты, м		Метод определения координат характерной точки	Средняя квадратическая погрешность положения характерной точки (Mt), м	Описание обозначения точки на местности (при наличии)
	X	Y			
1	2	3	4	5	6
-	-	-	-	-	-

Раздел 3

Сведения о местоположении измененных (уточненных) границ объекта							
1. Система координат МСК 47 зона 1							
2. Сведения о характерных точках границ объекта							
Обозначение характерных точек границ	Существующие координаты, м		Измененные (уточненные) координаты, м		Метод определения координат характерной точки	Средняя квадратическая погрешность положения характерной точки (Mt), м	Описание обозначения точки на местности (при наличии)
	X	Y	X	Y			
1	2	3	4	5	6	7	8
1	414911,34	1291907,32	414911,34	1291907,32	Аналитический метод	0,1	Закрепление отсутствует
2	414879,37	1291840,46	414879,37	1291840,46	Аналитический метод	0,2	Закрепление отсутствует
3	414877,39	1291803,75	414877,39	1291803,75	Аналитический метод	0,2	Закрепление отсутствует
4	414827,14	1291746,56	414827,14	1291746,56	Картометрический метод	7	Закрепление отсутствует
5	414750,33	1291703,95	414750,33	1291703,95	Картометрический метод	7	Закрепление отсутствует
6	414750,33	1291652,00	414750,33	1291652,00	Картометрический метод	7	Закрепление отсутствует



1	2	3	4	5	6	7	8
7	414718,68	1291651,57	414718,68	1291651,57	Аналитический метод	0,1	Закрепление отсутствует
8	414715,76	1291626,57	414715,76	1291626,57	Картометрический метод	7	Закрепление отсутствует
9	414705,86	1291525,98	414705,86	1291525,98	Картометрический метод	7	Закрепление отсутствует
10	414737,52	1291443,71	414737,52	1291443,71	Картометрический метод	7	Закрепление отсутствует
11	414711,29	1291428,78	414711,29	1291428,79	Аналитический метод	0,1	Закрепление отсутствует
12	414678,75	1291406,12	414678,75	1291406,12	Аналитический метод	0,1	Закрепление отсутствует
13	414690,32	1291378,72	414670,49	1291424,33	Аналитический метод	0,1	Закрепление отсутствует
14	414681,68	1291372,67	414659,73	1291443,25	Аналитический метод	0,1	Закрепление отсутствует
15	-	-	414638,13	1291477,18	Аналитический метод	0,1	Закрепление отсутствует
16	-	-	414632,79	1291483,29	Аналитический метод	0,1	Закрепление отсутствует
17	-	-	414590,72	1291517,45	Аналитический метод	0,1	Закрепление отсутствует
18	-	-	414580,29	1291529,64	Аналитический метод	0,1	Закрепление отсутствует
19	-	-	414547,40	1291583,32	Аналитический метод	0,1	Закрепление отсутствует
20	-	-	414498,43	1291649,21	Аналитический метод	0,1	Закрепление отсутствует
21	-	-	414490,01	1291656,63	Аналитический метод	0,1	Закрепление отсутствует
22	-	-	414480,25	1291662,03	Аналитический метод	0,1	Закрепление отсутствует
23	-	-	414466,75	1291665,08	Аналитический метод	0,1	Закрепление отсутствует
24	-	-	414446,50	1291668,99	Аналитический метод	0,1	Закрепление отсутствует
25	-	-	414430,42	1291671,88	Аналитический метод	0,1	Закрепление отсутствует
26	-	-	414408,37	1291656,07	Аналитический метод	0,1	Закрепление отсутствует
27	-	-	414438,18	1291652,99	Аналитический метод	0,1	Закрепление отсутствует
28	-	-	414458,01	1291651,40	Аналитический метод	0,1	Закрепление отсутствует
29	-	-	414470,64	1291648,45	Аналитический метод	0,1	Закрепление отсутствует
30	-	-	414483,08	1291641,15	Аналитический метод	0,1	Закрепление отсутствует
31	-	-	414493,04	1291632,07	Аналитический метод	0,1	Закрепление отсутствует
32	-	-	414536,70	1291580,33	Аналитический метод	0,1	Закрепление отсутствует
33	-	-	414552,12	1291554,27	Аналитический метод	0,1	Закрепление отсутствует
34	-	-	414569,94	1291525,13	Аналитический метод	0,1	Закрепление отсутствует
35	-	-	414582,05	1291509,29	Аналитический метод	0,1	Закрепление отсутствует
36	-	-	414612,55	1291485,92	Аналитический метод	0,1	Закрепление отсутствует



1	2	3	4	5	6	7	8
37	-	-	414622,10	1291478,25	Аналитический метод	0,1	Закрепление отсутствует
38	-	-	414632,79	1291465,72	Аналитический метод	0,1	Закрепление отсутствует
39	-	-	414662,38	1291417,38	Аналитический метод	0,1	Закрепление отсутствует
40	-	-	414675,16	1291387,21	Аналитический метод	0,1	Закрепление отсутствует
41	-	-	414681,69	1291372,65	Картометрический метод	7	Закрепление отсутствует
42	414610,39	1291322,55	414610,39	1291322,55	Картометрический метод	7	Закрепление отсутствует
43	414591,64	1291311,52	414591,64	1291311,51	Аналитический метод	0,1	Закрепление отсутствует
44	414584,34	1291307,21	414584,33	1291307,21	Аналитический метод	2,5	Закрепление отсутствует
45	414572,67	1291300,31	414572,67	1291300,31	Аналитический метод	0,1	Закрепление отсутствует
46	414449,48	1291227,46	414449,48	1291227,46	Аналитический метод	2,5	Закрепление отсутствует
47	414428,54	1291262,04	414428,54	1291262,04	Аналитический метод	2,5	Закрепление отсутствует
48	414401,34	1291246,49	414401,34	1291246,49	Аналитический метод	2,5	Закрепление отсутствует
49	414152,96	1291080,23	414152,96	1291080,23	Аналитический метод	2,5	Закрепление отсутствует
50	414166,07	1291057,93	414166,07	1291057,93	Аналитический метод	0,3	Закрепление отсутствует
51	414176,25	1291039,20	414176,25	1291039,20	Аналитический метод	0,2	Закрепление отсутствует
52	414194,73	1291005,21	414194,73	1291005,21	Аналитический метод	0,2	Закрепление отсутствует
53	-	-	414194,85	1291005,30	Картометрический метод	7	Закрепление отсутствует
54	414194,85	1291005,29	414194,85	1291005,29	Аналитический метод	0,1	Закрепление отсутствует
55	414196,74	1291001,91	414196,74	1291001,91	Аналитический метод	0,1	Закрепление отсутствует
56	-	-	414147,33	1290970,11	Аналитический метод	0,1	Закрепление отсутствует
57	-	-	414151,55	1290963,64	Аналитический метод	0,1	Закрепление отсутствует
58	-	-	414156,63	1290966,51	Аналитический метод	0,1	Закрепление отсутствует
59	-	-	414186,17	1290985,54	Аналитический метод	0,1	Закрепление отсутствует
60	414199,89	1290996,27	414199,89	1290996,27	Картометрический метод	7	Закрепление отсутствует
61	414210,80	1291004,81	414210,80	1291004,81	Аналитический метод	0,1	Закрепление отсутствует
62	414241,92	1290964,62	414241,92	1290964,62	Аналитический метод	0,3	Закрепление отсутствует
63	414423,59	1291015,39	414423,59	1291015,39	Картометрический метод	7	Закрепление отсутствует
64	414756,55	1291162,78	414756,55	1291162,78	Картометрический метод	7	Закрепление отсутствует
65	414830,24	1291207,18	414830,24	1291207,17	Картометрический метод	7	Закрепление отсутствует
66	414857,93	1291153,61	414857,93	1291153,61	Аналитический метод	0,1	Закрепление отсутствует

1	2	3	4	5	6	7	8
67	414872,56	1291123,71	414872,56	1291123,71	Аналитический метод	0,1	Закрепление отсутствует
68	414877,45	1291088,81	414877,45	1291088,81	Картометрический метод	7	Закрепление отсутствует
69	414894,06	1290996,73	414894,06	1290996,73	Картометрический метод	7	Закрепление отсутствует
70	414962,04	1290995,33	414962,02	1290995,32	Картометрический метод	7	Закрепление отсутствует
71	-	-	414958,75	1290980,87	Аналитический метод	0,1	Закрепление отсутствует
72	-	-	414955,78	1290964,07	Аналитический метод	0,1	Закрепление отсутствует
73	-	-	414954,48	1290947,48	Аналитический метод	0,1	Закрепление отсутствует
74	-	-	414952,68	1290910,86	Аналитический метод	0,1	Закрепление отсутствует
75	-	-	414953,26	1290883,96	Аналитический метод	0,1	Закрепление отсутствует
76	-	-	414955,58	1290861,71	Аналитический метод	0,1	Закрепление отсутствует
77	-	-	414957,89	1290843,36	Аналитический метод	0,1	Закрепление отсутствует
78	-	-	414959,03	1290820,85	Аналитический метод	0,1	Закрепление отсутствует
79	-	-	414960,42	1290793,18	Аналитический метод	0,1	Закрепление отсутствует
80	-	-	414962,35	1290758,86	Аналитический метод	0,1	Закрепление отсутствует
81	-	-	414967,39	1290716,26	Аналитический метод	0,1	Закрепление отсутствует
82	-	-	414981,64	1290641,01	Аналитический метод	0,1	Закрепление отсутствует
83	-	-	414998,82	1290577,79	Аналитический метод	0,1	Закрепление отсутствует
84	-	-	415012,17	1290545,29	Аналитический метод	0,1	Закрепление отсутствует
85	-	-	415032,85	1290499,96	Аналитический метод	0,1	Закрепление отсутствует
86	-	-	415067,14	1290426,96	Картометрический метод	7	Закрепление отсутствует
87	-	-	415053,35	1290419,65	Аналитический метод	0,1	Закрепление отсутствует
88	-	-	415024,11	1290410,51	Аналитический метод	0,1	Закрепление отсутствует
89	-	-	415001,06	1290397,54	Аналитический метод	0,1	Закрепление отсутствует
90	-	-	414991,90	1290401,80	Аналитический метод	7,5	Закрепление отсутствует
91	-	-	414992,81	1290394,99	Аналитический метод	7,5	Закрепление отсутствует
92	-	-	415012,85	1290346,40	Аналитический метод	7,5	Закрепление отсутствует
93	-	-	414980,36	1290330,23	Картометрический метод	7	Закрепление отсутствует
94	-	-	414949,92	1290314,91	Аналитический метод	7,5	Закрепление отсутствует
95	-	-	414944,57	1290299,83	Картометрический метод	7	Закрепление отсутствует
96	-	-	414973,02	1290288,66	Аналитический метод	7,5	Закрепление отсутствует

1	2	3	4	5	6	7	8
97	-	-	414965,59	1290246,58	Аналитический метод	7,5	Закрепление отсутствует
98	-	-	414965,15	1290235,50	Аналитический метод	7,5	Закрепление отсутствует
99	-	-	414971,66	1290204,23	Аналитический метод	7,5	Закрепление отсутствует
100	-	-	414977,19	1290193,41	Аналитический метод	7,5	Закрепление отсутствует
101	-	-	414990,75	1290166,82	Аналитический метод	7,5	Закрепление отсутствует
102	-	-	415001,32	1290151,65	Аналитический метод	7,5	Закрепление отсутствует
103	-	-	415024,65	1290118,17	Аналитический метод	7,5	Закрепление отсутствует
104	-	-	415041,69	1290093,76	Аналитический метод	7,5	Закрепление отсутствует
105	-	-	415047,22	1290081,19	Аналитический метод	7,5	Закрепление отсутствует
106	-	-	415055,35	1290051,01	Аналитический метод	7,5	Закрепление отсутствует
107	-	-	415069,61	1289998,29	Аналитический метод	7,5	Закрепление отсутствует
108	-	-	415068,34	1289979,39	Аналитический метод	7,5	Закрепление отсутствует
109	-	-	415067,28	1289963,39	Аналитический метод	7,5	Закрепление отсутствует
110	-	-	415065,67	1289939,77	Аналитический метод	7,5	Закрепление отсутствует
111	-	-	415060,19	1289913,42	Аналитический метод	7,5	Закрепление отсутствует
112	-	-	415050,40	1289866,32	Аналитический метод	7,5	Закрепление отсутствует
113	-	-	415040,20	1289833,89	Аналитический метод	7,5	Закрепление отсутствует
114	-	-	415026,70	1289802,92	Картометрический метод	7	Закрепление отсутствует
115	-	-	415021,38	1289793,91	Аналитический метод	7,5	Закрепление отсутствует
116	-	-	415008,67	1289772,40	Аналитический метод	7,5	Закрепление отсутствует
117	-	-	415003,77	1289749,51	Аналитический метод	7,5	Закрепление отсутствует
118	-	-	414993,39	1289701,01	Аналитический метод	7,5	Закрепление отсутствует
119	-	-	414989,92	1289684,88	Аналитический метод	7,5	Закрепление отсутствует
120	-	-	414978,27	1289662,90	Картометрический метод	7	Закрепление отсутствует
121	-	-	414974,95	1289656,65	Аналитический метод	0,1	Закрепление отсутствует
122	-	-	414967,87	1289643,23	Аналитический метод	0,1	Закрепление отсутствует
123	-	-	414947,09	1289616,77	Аналитический метод	0,1	Закрепление отсутствует
124	-	-	414938,38	1289605,67	Аналитический метод	0,1	Закрепление отсутствует
125	-	-	414917,13	1289577,85	Аналитический метод	0,1	Закрепление отсутствует
126	-	-	414900,72	1289556,36	Аналитический метод	0,1	Закрепление отсутствует

1	2	3	4	5	6	7	8
127	-	-	414889,32	1289537,91	Аналитический метод	0,1	Закрепление отсутствует
128	-	-	414868,43	1289504,03	Аналитический метод	0,1	Закрепление отсутствует
129	-	-	414843,53	1289463,69	Аналитический метод	0,1	Закрепление отсутствует
130	-	-	414838,82	1289443,06	Аналитический метод	0,1	Закрепление отсутствует
131	-	-	414826,85	1289422,25	Аналитический метод	0,1	Закрепление отсутствует
132	-	-	414834,70	1289417,32	Аналитический метод	0,1	Закрепление отсутствует
133	-	-	414845,38	1289438,66	Аналитический метод	0,1	Закрепление отсутствует
134	-	-	414876,57	1289497,83	Аналитический метод	0,1	Закрепление отсутствует
135	-	-	414903,75	1289539,00	Аналитический метод	0,1	Закрепление отсутствует
136	-	-	414912,06	1289547,54	Аналитический метод	0,1	Закрепление отсутствует
137	-	-	414943,46	1289525,55	Аналитический метод	0,2	Закрепление отсутствует
138	-	-	414959,36	1289514,39	Аналитический метод	0,2	Закрепление отсутствует
139	-	-	414974,23	1289535,72	Аналитический метод	0,2	Закрепление отсутствует
140	-	-	414989,15	1289557,01	Аналитический метод	0,2	Закрепление отсутствует
141	-	-	415022,89	1289605,85	Картометрический метод	7	Закрепление отсутствует
142	-	-	415032,61	1289599,54	Картометрический метод	7	Закрепление отсутствует
143	-	-	415067,45	1289633,62	Картометрический метод	7	Закрепление отсутствует
144	-	-	415076,52	1289646,39	Картометрический метод	7	Закрепление отсутствует
145	-	-	415103,72	1289643,85	Картометрический метод	7	Закрепление отсутствует
146	-	-	415150,57	1289738,54	Картометрический метод	7	Закрепление отсутствует
147	-	-	415141,81	1289743,01	Картометрический метод	7	Закрепление отсутствует
148	-	-	415179,73	1289828,36	Картометрический метод	7	Закрепление отсутствует
149	-	-	415190,34	1289848,20	Картометрический метод	7	Закрепление отсутствует
150	-	-	415190,20	1289848,62	Картометрический метод	7	Закрепление отсутствует
151	-	-	415226,71	1289924,79	Картометрический метод	7	Закрепление отсутствует
152	-	-	415250,64	1289947,12	Картометрический метод	7	Закрепление отсутствует
153	-	-	415268,17	1289972,63	Картометрический метод	7	Закрепление отсутствует
154	-	-	415282,54	1290034,81	Картометрический метод	7	Закрепление отсутствует
155	-	-	415200,55	1290047,26	Аналитический метод	0,1	Закрепление отсутствует
156	-	-	415206,16	1290093,35	Аналитический метод	0,1	Закрепление отсутствует

1	2	3	4	5	6	7	8
157	-	-	415369,17	1290075,78	Картометрический метод	7	Закрепление отсутствует
158	-	-	415400,84	1290076,83	Картометрический метод	7	Закрепление отсутствует
159	-	-	415426,46	1290078,68	Картометрический метод	7	Закрепление отсутствует
160	-	-	415446,52	1290080,27	Картометрический метод	7	Закрепление отсутствует
161	-	-	415453,64	1290081,06	Картометрический метод	7	Закрепление отсутствует
162	-	-	415463,42	1290083,70	Картометрический метод	7	Закрепление отсутствует
163	-	-	415474,77	1290087,13	Картометрический метод	7	Закрепление отсутствует
164	-	-	415486,21	1290186,72	Картометрический метод	7	Закрепление отсутствует
165	-	-	415453,68	1290198,89	Картометрический метод	7	Закрепление отсутствует
166	-	-	415450,10	1290238,41	Картометрический метод	7	Закрепление отсутствует
167	-	-	415453,58	1290238,99	Аналитический метод	0,1	Закрепление отсутствует
168	-	-	415464,11	1290242,18	Аналитический метод	0,1	Закрепление отсутствует
169	-	-	415476,70	1290248,37	Аналитический метод	0,1	Закрепление отсутствует
170	-	-	415491,72	1290255,95	Аналитический метод	0,1	Закрепление отсутствует
171	-	-	415507,25	1290259,01	Аналитический метод	0,1	Закрепление отсутствует
172	-	-	415515,57	1290259,07	Аналитический метод	0,1	Закрепление отсутствует
173	-	-	415525,54	1290257,63	Аналитический метод	0,1	Закрепление отсутствует
174	-	-	415530,81	1290256,01	Аналитический метод	0,1	Закрепление отсутствует
175	-	-	415536,35	1290252,66	Аналитический метод	0,1	Закрепление отсутствует
176	-	-	415555,92	1290232,73	Аналитический метод	0,1	Закрепление отсутствует
177	-	-	415564,77	1290227,13	Аналитический метод	0,1	Закрепление отсутствует
178	-	-	415578,71	1290222,56	Аналитический метод	0,1	Закрепление отсутствует
179	-	-	415595,07	1290218,39	Аналитический метод	0,1	Закрепление отсутствует
180	-	-	415606,21	1290217,63	Аналитический метод	0,1	Закрепление отсутствует
181	-	-	415615,53	1290218,52	Аналитический метод	0,1	Закрепление отсутствует
182	-	-	415624,20	1290220,69	Аналитический метод	0,1	Закрепление отсутствует
183	-	-	415634,97	1290223,38	Аналитический метод	0,1	Закрепление отсутствует
184	-	-	415632,55	1290233,38	Аналитический метод	0,1	Закрепление отсутствует
185	-	-	415620,35	1290230,01	Аналитический метод	0,1	Закрепление отсутствует
186	-	-	415612,06	1290227,72	Аналитический метод	0,1	Закрепление отсутствует

1	2	3	4	5	6	7	8
187	-	-	415598,50	1290229,53	Аналитический метод	0,1	Закрепление отсутствует
188	-	-	415577,65	1290233,21	Аналитический метод	0,1	Закрепление отсутствует
189	-	-	415567,97	1290237,96	Аналитический метод	0,1	Закрепление отсутствует
190	-	-	415556,33	1290246,18	Аналитический метод	0,1	Закрепление отсутствует
191	-	-	415546,51	1290255,96	Аналитический метод	0,1	Закрепление отсутствует
192	-	-	415540,18	1290260,87	Аналитический метод	0,1	Закрепление отсутствует
193	-	-	415532,76	1290265,00	Аналитический метод	0,1	Закрепление отсутствует
194	-	-	415527,21	1290266,80	Аналитический метод	0,1	Закрепление отсутствует
195	-	-	415520,17	1290268,21	Аналитический метод	0,1	Закрепление отсутствует
196	-	-	415510,68	1290268,78	Аналитический метод	0,1	Закрепление отсутствует
197	-	-	415502,98	1290268,17	Аналитический метод	0,1	Закрепление отсутствует
198	-	-	415490,12	1290265,33	Аналитический метод	0,1	Закрепление отсутствует
199	-	-	415480,24	1290261,19	Аналитический метод	0,1	Закрепление отсутствует
200	-	-	415467,26	1290253,72	Аналитический метод	0,1	Закрепление отсутствует
201	-	-	415458,78	1290250,01	Аналитический метод	0,1	Закрепление отсутствует
202	-	-	415449,28	1290247,53	Аналитический метод	0,1	Закрепление отсутствует
203	-	-	415438,80	1290245,90	Аналитический метод	0,1	Закрепление отсутствует
204	-	-	415432,25	1290245,33	Аналитический метод	0,1	Закрепление отсутствует
205	-	-	415410,49	1290246,22	Картометрический метод	7	Закрепление отсутствует
206	-	-	415399,17	1290248,00	Аналитический метод	0,1	Закрепление отсутствует
207	-	-	415392,20	1290251,21	Аналитический метод	0,1	Закрепление отсутствует
208	-	-	415385,13	1290256,02	Картометрический метод	7	Закрепление отсутствует
209	-	-	415374,79	1290264,47	Аналитический метод	0,1	Закрепление отсутствует
210	-	-	415363,47	1290271,21	Картометрический метод	7	Закрепление отсутствует
211	-	-	415355,32	1290274,11	Картометрический метод	7	Закрепление отсутствует
212	-	-	415349,09	1290275,90	Аналитический метод	0,1	Закрепление отсутствует
213	-	-	415340,62	1290277,10	Аналитический метод	0,1	Закрепление отсутствует
214	-	-	415332,23	1290277,51	Картометрический метод	7	Закрепление отсутствует
215	-	-	415318,83	1290277,81	Аналитический метод	0,1	Закрепление отсутствует
216	-	-	415321,67	1290327,54	Аналитический метод	0,3	Закрепление отсутствует

1	2	3	4	5	6	7	8
217	-	-	415330,16	1290365,29	Аналитический метод	0,3	Закрепление отсутствует
218	-	-	415337,39	1290403,44	Аналитический метод	0,3	Закрепление отсутствует
219	-	-	415343,05	1290451,76	Аналитический метод	0,3	Закрепление отсутствует
220	-	-	415350,72	1290479,73	Картометрический метод	7	Закрепление отсутствует
221	-	-	415365,14	1290528,54	Картометрический метод	7	Закрепление отсутствует
222	-	-	415326,91	1290543,87	Аналитический метод	0,1	Закрепление отсутствует
223	-	-	415326,91	1290543,87	Аналитический метод	0,1	Закрепление отсутствует
224	-	-	415325,51	1290544,43	Картометрический метод	7	Закрепление отсутствует
225	-	-	415319,58	1290546,69	Аналитический метод	0,1	Закрепление отсутствует
226	-	-	415295,14	1290556,00	Картометрический метод	7	Закрепление отсутствует
227	-	-	415286,99	1290543,81	Картометрический метод	7	Закрепление отсутствует
228	-	-	415242,54	1290458,97	Картометрический метод	7	Закрепление отсутствует
229	-	-	415199,56	1290454,20	Картометрический метод	7	Закрепление отсутствует
230	-	-	415154,29	1290441,52	Картометрический метод	7	Закрепление отсутствует
231	-	-	415135,12	1290431,95	Картометрический метод	7	Закрепление отсутствует
232	-	-	415095,76	1290402,93	Картометрический метод	7	Закрепление отсутствует
233	-	-	415091,10	1290400,81	Аналитический метод	0,1	Закрепление отсутствует
234	-	-	415043,71	1290504,23	Аналитический метод	0,1	Закрепление отсутствует
235	-	-	415016,60	1290566,16	Аналитический метод	0,1	Закрепление отсутствует
236	-	-	415001,62	1290615,58	Аналитический метод	0,1	Закрепление отсутствует
237	-	-	414977,63	1290715,58	Аналитический метод	0,1	Закрепление отсутствует
238	-	-	414972,51	1290758,54	Аналитический метод	0,1	Закрепление отсутствует
239	-	-	414970,83	1290802,95	Аналитический метод	0,1	Закрепление отсутствует
240	-	-	414972,05	1290832,31	Аналитический метод	0,1	Закрепление отсутствует
241	-	-	414971,00	1290844,88	Аналитический метод	0,1	Закрепление отсутствует
242	-	-	414968,14	1290868,47	Аналитический метод	0,1	Закрепление отсутствует
243	-	-	414965,83	1290888,42	Аналитический метод	0,1	Закрепление отсутствует
244	-	-	414966,63	1290942,04	Аналитический метод	0,1	Закрепление отсутствует
245	414972,76	1290995,11	414972,76	1290995,11	Картометрический метод	7	Закрепление отсутствует
246	415001,00	1290994,53	415001,00	1290994,53	Картометрический метод	7	Закрепление отсутствует

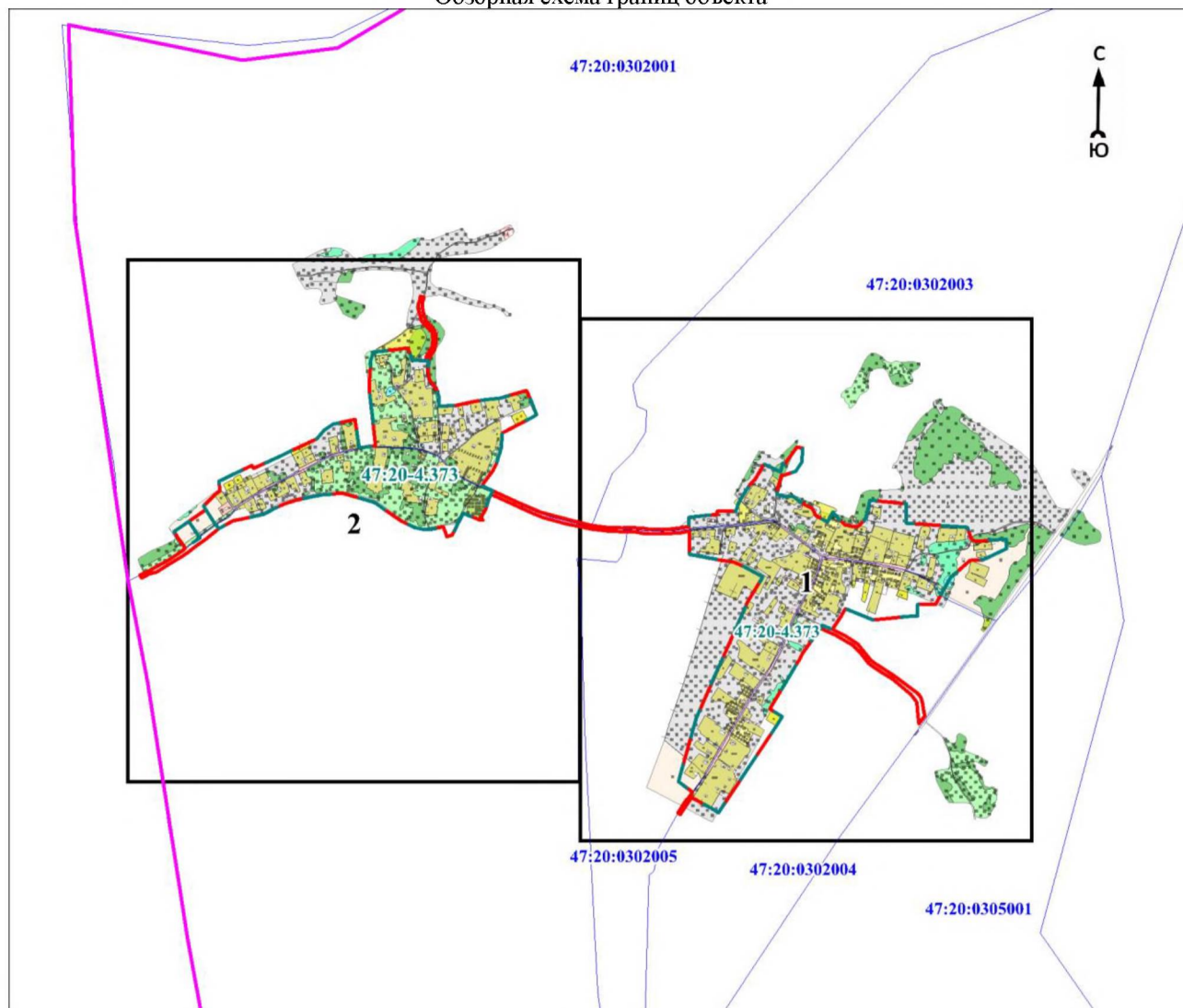
1	2	3	4	5	6	7	8
247	415009,19	1291077,31	415009,19	1291077,30	Картометрический метод	7	Закрепление отсутствует
248	415017,25	1291075,78	415017,25	1291075,79	Аналитический метод	0,3	Закрепление отсутствует
249	415017,72	1291129,67	415017,72	1291129,66	Картометрический метод	7	Закрепление отсутствует
250	415045,57	1291139,13	415045,57	1291139,13	Аналитический метод	0,1	Закрепление отсутствует
251	415054,30	1291144,47	-	-	Картометрический метод	7	Закрепление отсутствует
252	415083,68	1291162,45	415083,68	1291162,45	Картометрический метод	7	Закрепление отсутствует
253	415096,03	1291171,27	415089,36	1291166,51	Картометрический метод	7	Закрепление отсутствует
254	-	-	415096,03	1291171,26	Картометрический метод	7	Закрепление отсутствует
255	415112,05	1291186,52	415112,05	1291186,52	Аналитический метод	0,1	Закрепление отсутствует
256	415152,90	1291210,33	415152,90	1291210,33	Картометрический метод	7	Закрепление отсутствует
257	415131,18	1291257,40	415131,19	1291257,40	Картометрический метод	7	Закрепление отсутствует
258	415154,06	1291265,32	415154,06	1291265,32	Аналитический метод	0,1	Закрепление отсутствует
259	415151,91	1291271,76	415151,91	1291271,76	Аналитический метод	0,1	Закрепление отсутствует
260	415159,82	1291274,43	415159,82	1291274,43	Аналитический метод	0,1	Закрепление отсутствует
261	415202,22	1291305,70	415202,22	1291305,70	Аналитический метод	0,1	Закрепление отсутствует
262	415198,75	1291321,28	415198,75	1291321,28	Аналитический метод	0,1	Закрепление отсутствует
263	415158,86	1291318,14	415158,86	1291318,13	Аналитический метод	0,1	Закрепление отсутствует
264	415132,43	1291302,04	415132,43	1291302,04	Аналитический метод	0,1	Закрепление отсутствует
265	415120,86	1291266,61	415120,85	1291266,61	Картометрический метод	7	Закрепление отсутствует
266	415121,46	1291261,48	415121,46	1291261,48	Аналитический метод	0,1	Закрепление отсутствует
267	415086,61	1291250,66	415086,61	1291250,66	Аналитический метод	0,1	Закрепление отсутствует
268	415075,68	1291249,23	415075,68	1291249,23	Аналитический метод	0,1	Закрепление отсутствует
269	415066,66	1291248,05	415066,66	1291248,06	Картометрический метод	7	Закрепление отсутствует
270	415059,37	1291270,67	415059,37	1291270,67	Картометрический метод	7	Закрепление отсутствует
271	415059,37	1291294,81	415059,37	1291294,81	Картометрический метод	7	Закрепление отсутствует
272	415038,85	1291321,36	415038,85	1291321,36	Картометрический метод	7	Закрепление отсутствует
273	415025,58	1291349,11	415025,58	1291349,11	Картометрический метод	7	Закрепление отсутствует
274	415006,27	1291358,77	415006,27	1291358,76	Картометрический метод	7	Закрепление отсутствует
275	414986,36	1291392,56	414986,36	1291392,56	Картометрический метод	7	Закрепление отсутствует
276	415016,00	1291408,00	415016,00	1291408,00	Аналитический метод	0,1	Закрепление отсутствует





## План границ объекта

## Обзорная схема границ объекта



Масштаб 1:20000

Используемые условные знаки и обозначения:

• 1	- характерная точка границы объекта
—	- граница объекта
—	- граница кадастрового квартала
—	- граница муниципального образования
—	- граница населённого пункта, имеющаяся в Едином государственном реестре недвижимости, сведения о которой достаточны для определения её местоположения
.....	- существующие границы земельного участка, имеющиеся в Едином государственном реестре недвижимости, сведения о которых достаточны для определения их местоположения
:40	- обозначение земельного участка, сведения о котором содержатся в Едином государственном реестре недвижимости
47:20:0000000	- номер кадастрового квартала
47:20-4.64	- реестровый номер границы населённого пункта, сведения о котором содержатся в Едином государственном реестре недвижимости
1	- область и номер выносного листа

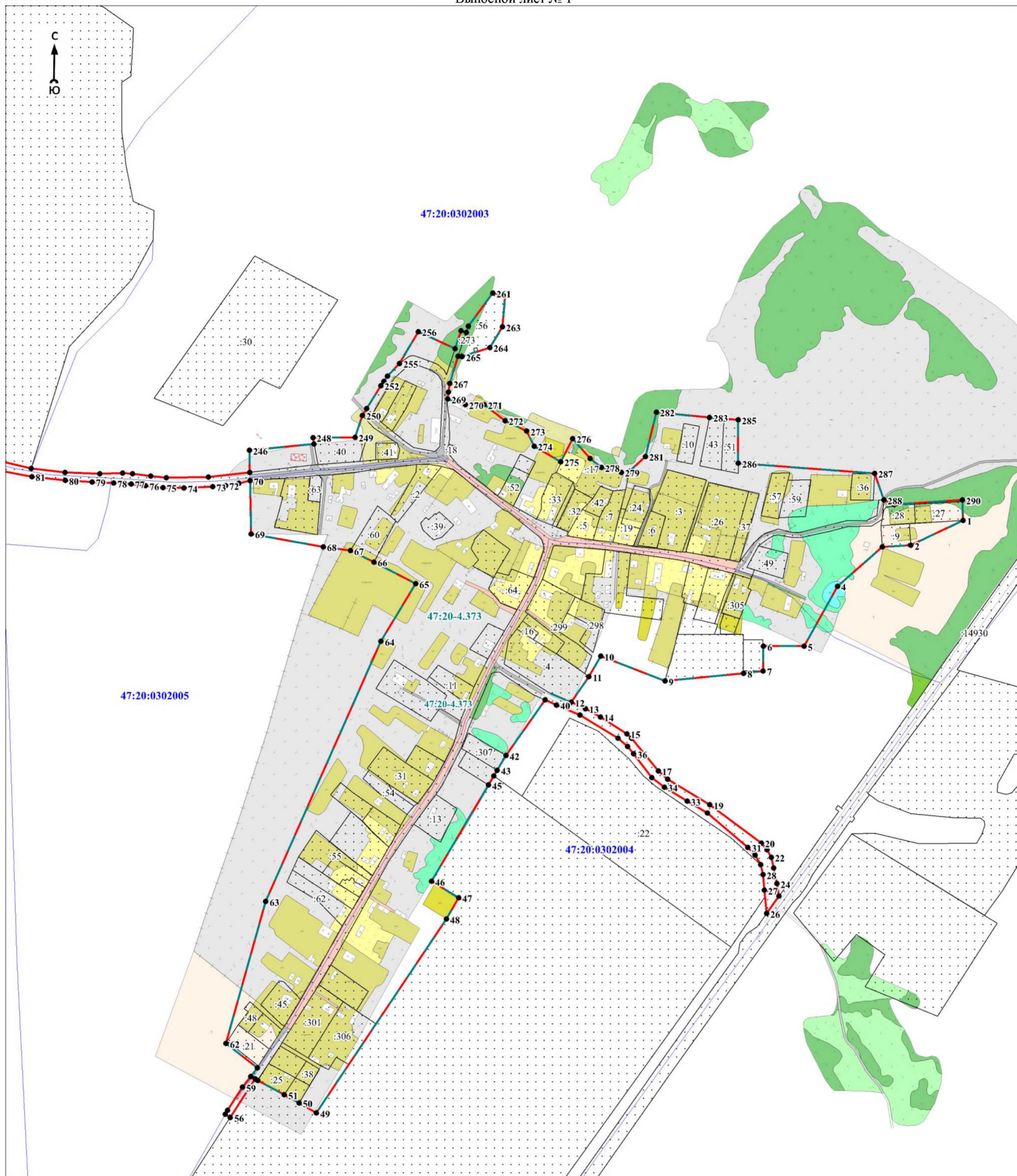
Подпись \_\_\_\_\_

Дата «\_\_» \_\_\_\_\_ 20\_\_ г.

Место для оттиска печати (при наличии) лица, составившего описание местоположения границ объекта



План границ объекта  
Выносной лист № 1



Масштаб 1:5000

Используемые условные знаки и обозначения:

Условные обозначения представлены на обзорной схеме границ объекта

Подпись \_\_\_\_\_

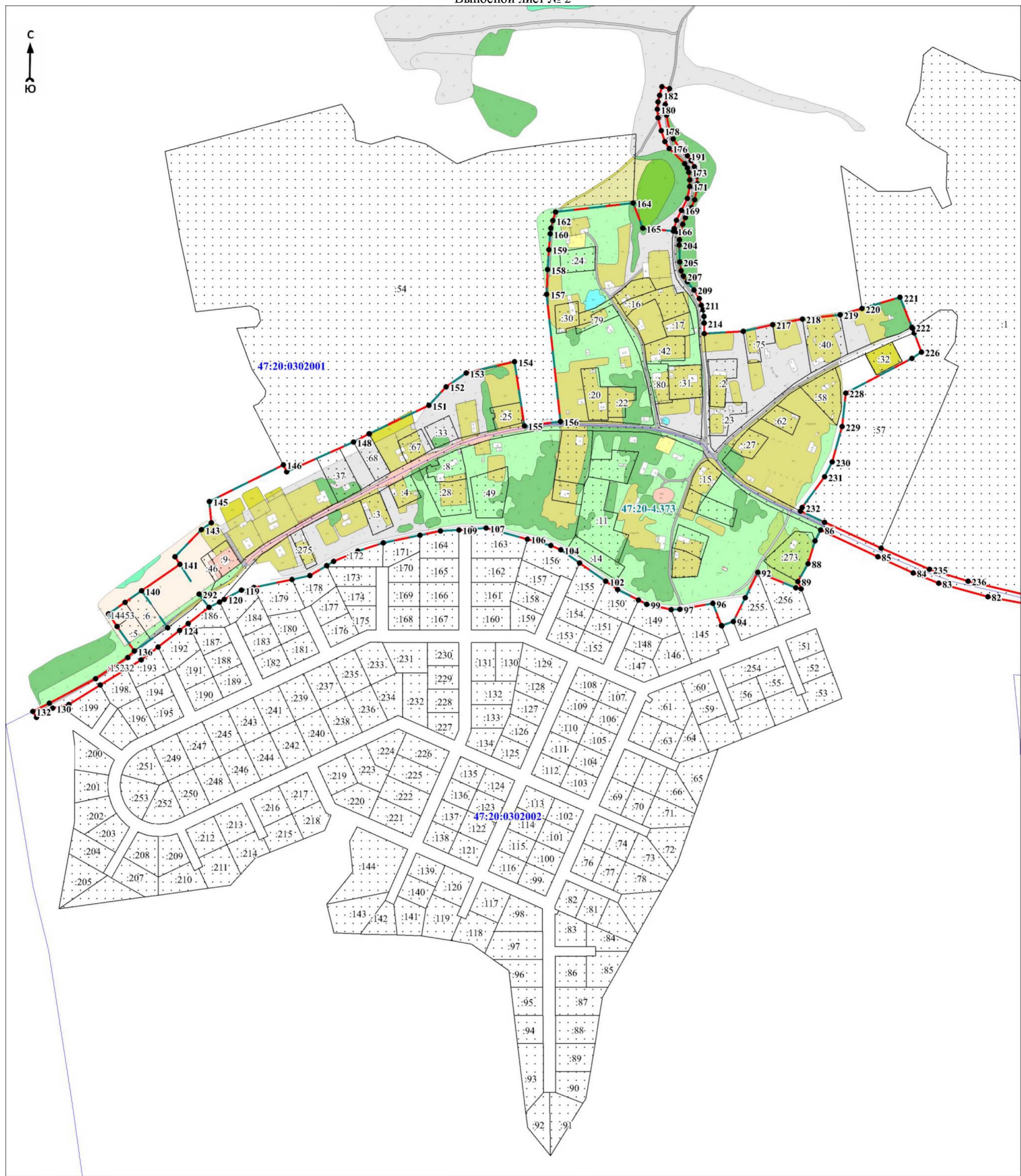
Дата « \_ » \_\_\_\_\_ 20\_ г.

Место для оттиска печати (при наличии) лица, составившего описание местоположения границ объекта



План границ объекта

Выносной лист № 2



Масштаб 1:5000

Используемые условные знаки и обозначения:

Условные обозначения представлены на обзорной схеме границ объекта

Подпись \_\_\_\_\_

Дата «    » \_\_\_\_\_ 20\_\_ г.

Место для оттиска печати (при наличии) лица, составившего описание местоположения границ объекта

**ГРАФИЧЕСКОЕ ОПИСАНИЕ**  
местоположения границ населенных пунктов, территориальных зон, особо охраняемых  
природных территорий, зон с особыми условиями использования территории

деревня Вассакара

(наименование объекта, местоположение границ которого описано (далее - объект))

Раздел 1

Сведения об объекте		
№ п/п	Характеристики объекта	Описание характеристик
1	2	3
1	Местоположение объекта	Ленинградская область, Кингисеппский район, Нежновское сельское поселение, деревня Вассакара
2	Площадь объекта ± величина погрешности определения площади ( $P \pm \Delta P$ ), м <sup>2</sup>	280713 ± 12981
3	Иные характеристики объекта	-

Раздел 2

Сведения о местоположении границ объекта					
1. Система координат МСК 47 зона 1					
2. Сведения о характерных точках границ объекта					
Обозначение характерных точек границ	Координаты, м		Метод определения координат характерной точки	Средняя квадратическая погрешность положения характерной точки (Mt), м	Описание обозначения точки на местности (при наличии)
	X	Y			
1	2	3	4	5	6
-	-	-	-	-	-
3. Сведения о характерных точках части (частей) границы объекта					
Обозначение характерных точек части границы	Координаты, м		Метод определения координат характерной точки	Средняя квадратическая погрешность положения характерной точки (Mt), м	Описание обозначения точки на местности (при наличии)
	X	Y			
1	2	3	4	5	6
-	-	-	-	-	-

Раздел 3

Сведения о местоположении измененных (уточненных) границ объекта							
1. Система координат МСК 47 зона 1							
2. Сведения о характерных точках границ объекта							
Обозначение характерных точек границ	Существующие координаты, м		Измененные (уточненные) координаты, м		Метод определения координат характерной точки	Средняя квадратическая погрешность положения характерной точки (Mt), м	Описание обозначения точки на местности (при наличии)
	X	Y	X	Y			
1	2	3	4	5	6	7	8
1	405933,63	1297503,12	405933,63	1297503,12	Аналитический метод	0,1	Закрепление отсутствует
2	405867,60	1297566,35	405867,60	1297566,35	Аналитический метод	0,1	Закрепление отсутствует
3	405917,77	1297619,78	405917,76	1297619,80	Аналитический метод	0,1	Закрепление отсутствует
4	-	-	405990,00	1297696,76	Аналитический метод	0,1	Закрепление отсутствует
5	-	-	405990,58	1297697,35	Картометрический метод	7	Закрепление отсутствует
6	-	-	405988,71	1297699,02	Картометрический метод	7	Закрепление отсутствует
7	-	-	406037,04	1297754,86	Аналитический метод	0,1	Закрепление отсутствует

1	2	3	4	5	6	7	8
8	-	-	406040,37	1297748,01	Картометрический метод	7	Закрепление отсутствует
9	-	-	406073,05	1297680,90	Аналитический метод	0,1	Закрепление отсутствует
10	-	-	406094,54	1297670,50	Аналитический метод	0,1	Закрепление отсутствует
11	-	-	406122,55	1297716,77	Аналитический метод	0,1	Закрепление отсутствует
12	-	-	406121,90	1297721,16	Аналитический метод	0,1	Закрепление отсутствует
13	-	-	406119,77	1297735,07	Аналитический метод	0,1	Закрепление отсутствует
14	-	-	406106,45	1297806,12	Аналитический метод	0,1	Закрепление отсутствует
15	-	-	406063,42	1297774,34	Картометрический метод	7	Закрепление отсутствует
16	-	-	406063,07	1297774,08	Картометрический метод	7	Закрепление отсутствует
17	-	-	406062,34	1297773,54	Картометрический метод	7	Закрепление отсутствует
18	-	-	406040,75	1297757,61	Картометрический метод	7	Закрепление отсутствует
19	-	-	406040,52	1297758,01	Картометрический метод	7	Закрепление отсутствует
20	-	-	406104,60	1297816,00	Картометрический метод	7	Закрепление отсутствует
21	-	-	406104,59	1297816,02	Картометрический метод	7	Закрепление отсутствует
22	-	-	406098,98	1297811,32	Картометрический метод	7	Закрепление отсутствует
23	-	-	406079,07	1297794,63	Аналитический метод	0,5	Закрепление отсутствует
24	-	-	406067,82	1297785,79	Картометрический метод	7	Закрепление отсутствует
25	-	-	406062,16	1297781,35	Аналитический метод	0,5	Закрепление отсутствует
26	-	-	406014,27	1297743,63	Аналитический метод	0,5	Закрепление отсутствует
27	-	-	405974,35	1297712,24	Картометрический метод	7	Закрепление отсутствует
28	-	-	405909,75	1297661,45	Аналитический метод	0,5	Закрепление отсутствует
29	405889,13	1297645,02	405889,13	1297645,02	Аналитический метод	0,1	Закрепление отсутствует
30	-	-	405885,90	1297642,45	Аналитический метод	0,1	Закрепление отсутствует
31	-	-	405885,90	1297642,45	Аналитический метод	0,1	Закрепление отсутствует
32	405885,90	1297642,45	405885,90	1297642,45	Аналитический метод	0,1	Закрепление отсутствует
33	405874,13	1297633,19	405874,13	1297633,19	Аналитический метод	0,1	Закрепление отсутствует
34	405869,36	1297629,45	405869,36	1297629,45	Аналитический метод	0,1	Закрепление отсутствует
35	405857,40	1297643,91	405857,40	1297643,91	Аналитический метод	0,1	Закрепление отсутствует
36	405856,56	1297645,00	405856,56	1297645,00	Аналитический метод	0,5	Закрепление отсутствует
37	405852,82	1297649,86	405852,82	1297649,86	Аналитический метод	0,1	Закрепление отсутствует



1	2	3	4	5	6	7	8
38	405894,78	1297680,26	405894,77	1297680,26	Аналитический метод	0,1	Закрепление отсутствует
39	405868,89	1297694,11	405868,89	1297694,11	Аналитический метод	0,1	Закрепление отсутствует
40	405839,97	1297687,21	405839,97	1297687,21	Аналитический метод	0,1	Закрепление отсутствует
41	405828,74	1297681,36	405828,74	1297681,36	Аналитический метод	0,1	Закрепление отсутствует
42	405798,62	1297632,06	405798,62	1297632,06	Картометрический метод	7	Закрепление отсутствует
43	405814,76	1297611,38	405814,75	1297611,38	Картометрический метод	7	Закрепление отсутствует
44	405739,02	1297562,83	405739,01	1297562,83	Аналитический метод	0,1	Закрепление отсутствует
45	405715,62	1297548,30	405715,61	1297548,30	Картометрический метод	7	Закрепление отсутствует
46	405707,72	1297547,69	405707,72	1297547,69	Аналитический метод	0,1	Закрепление отсутствует
47	405677,77	1297534,98	405677,77	1297534,98	Аналитический метод	0,1	Закрепление отсутствует
48	405677,36	1297539,28	405677,36	1297539,28	Аналитический метод	0,1	Закрепление отсутствует
49	405671,82	1297537,88	405671,81	1297537,88	Картометрический метод	7	Закрепление отсутствует
50	405672,14	1297532,48	405672,14	1297532,49	Картометрический метод	7	Закрепление отсутствует
51	405661,62	1297527,94	405661,62	1297527,94	Аналитический метод	0,1	Закрепление отсутствует
52	405654,75	1297526,13	405654,75	1297526,13	Аналитический метод	0,1	Закрепление отсутствует
53	405652,25	1297531,72	405652,25	1297531,72	Аналитический метод	0,1	Закрепление отсутствует
54	405648,21	1297530,13	405648,21	1297530,13	Аналитический метод	0,1	Закрепление отсутствует
55	405649,50	1297524,92	405649,50	1297524,92	Аналитический метод	0,1	Закрепление отсутствует
56	405645,82	1297524,00	405645,82	1297524,00	Аналитический метод	0,1	Закрепление отсутствует
57	405641,13	1297519,38	405641,13	1297519,37	Аналитический метод	0,1	Закрепление отсутствует
58	405614,84	1297510,88	405614,84	1297510,88	Картометрический метод	7	Закрепление отсутствует
59	405614,84	1297532,40	405614,84	1297532,40	Картометрический метод	7	Закрепление отсутствует
60	405621,61	1297571,22	405621,61	1297571,22	Картометрический метод	7	Закрепление отсутствует
61	405632,41	1297580,84	405632,42	1297580,85	Картометрический метод	7	Закрепление отсутствует
62	405677,86	1297648,83	405677,86	1297648,83	Аналитический метод	0,1	Закрепление отсутствует
63	405681,96	1297653,85	405681,95	1297653,85	Аналитический метод	0,1	Закрепление отсутствует
64	405692,09	1297677,70	405692,09	1297677,70	Картометрический метод	7	Закрепление отсутствует
65	405713,11	1297719,82	405713,11	1297719,83	Картометрический метод	7	Закрепление отсутствует
66	405692,94	1297735,82	405692,94	1297735,83	Аналитический метод	0,1	Закрепление отсутствует
67	405687,21	1297740,38	405710,62	1297759,07	Аналитический метод	0,1	Закрепление отсутствует

1	2	3	4	5	6	7	8
68	-	-	405704,27	1297764,73	Аналитический метод	0,1	Закрепление отсутствует
69	405685,28	1297737,63	405685,28	1297737,63	Аналитический метод	0,1	Закрепление отсутствует
70	405660,88	1297709,47	405672,82	1297723,03	Аналитический метод	0,1	Закрепление отсутствует
71	-	-	405660,88	1297709,48	Аналитический метод	0,1	Закрепление отсутствует
72	405630,58	1297681,14	405630,58	1297681,14	Картометрический метод	7	Закрепление отсутствует
73	405598,59	1297646,27	405598,59	1297646,27	Картометрический метод	7	Закрепление отсутствует
74	405588,72	1297633,22	405588,72	1297633,22	Аналитический метод	0,1	Закрепление отсутствует
75	405559,59	1297607,68	405559,59	1297607,68	Аналитический метод	0,1	Закрепление отсутствует
76	405539,96	1297588,52	405539,95	1297588,52	Аналитический метод	0,1	Закрепление отсутствует
77	405536,27	1297582,77	405536,27	1297582,77	Аналитический метод	0,1	Закрепление отсутствует
78	405534,00	1297575,35	405533,98	1297575,35	Картометрический метод	7	Закрепление отсутствует
79	405497,27	1297493,00	405497,27	1297493,00	Аналитический метод	0,1	Закрепление отсутствует
80	405493,42	1297476,79	405493,42	1297476,79	Аналитический метод	0,1	Закрепление отсутствует
81	405492,19	1297473,14	405492,19	1297473,14	Аналитический метод	0,1	Закрепление отсутствует
82	405477,79	1297469,04	405477,79	1297469,04	Аналитический метод	0,1	Закрепление отсутствует
83	405477,34	1297470,92	405477,34	1297470,92	Аналитический метод	0,1	Закрепление отсутствует
84	405472,02	1297469,65	405472,02	1297469,65	Аналитический метод	0,1	Закрепление отсутствует
85	405472,31	1297467,75	405472,31	1297467,75	Аналитический метод	0,1	Закрепление отсутствует
86	405449,30	1297464,20	405449,30	1297464,20	Аналитический метод	0,1	Закрепление отсутствует
87	405433,63	1297459,70	405433,62	1297459,70	Картометрический метод	7	Закрепление отсутствует
88	405419,02	1297452,80	405419,02	1297452,80	Картометрический метод	7	Закрепление отсутствует
89	405417,14	1297482,96	405417,14	1297482,96	Картометрический метод	7	Закрепление отсутствует
90	405364,60	1297484,96	405364,60	1297484,96	Картометрический метод	7	Закрепление отсутствует
91	405297,71	1297467,34	405297,71	1297467,34	Картометрический метод	7	Закрепление отсутствует
92	405276,23	1297462,08	405276,23	1297462,08	Картометрический метод	7	Закрепление отсутствует
93	405278,03	1297434,62	405278,03	1297434,62	Картометрический метод	7	Закрепление отсутствует
94	405279,20	1297415,37	405279,20	1297415,37	Картометрический метод	7	Закрепление отсутствует
95	405270,13	1297412,84	405270,13	1297412,84	Аналитический метод	0,1	Закрепление отсутствует
96	405265,38	1297411,30	405265,38	1297411,30	Аналитический метод	0,1	Закрепление отсутствует
97	405236,20	1297404,38	405236,20	1297404,38	Аналитический метод	0,1	Закрепление отсутствует



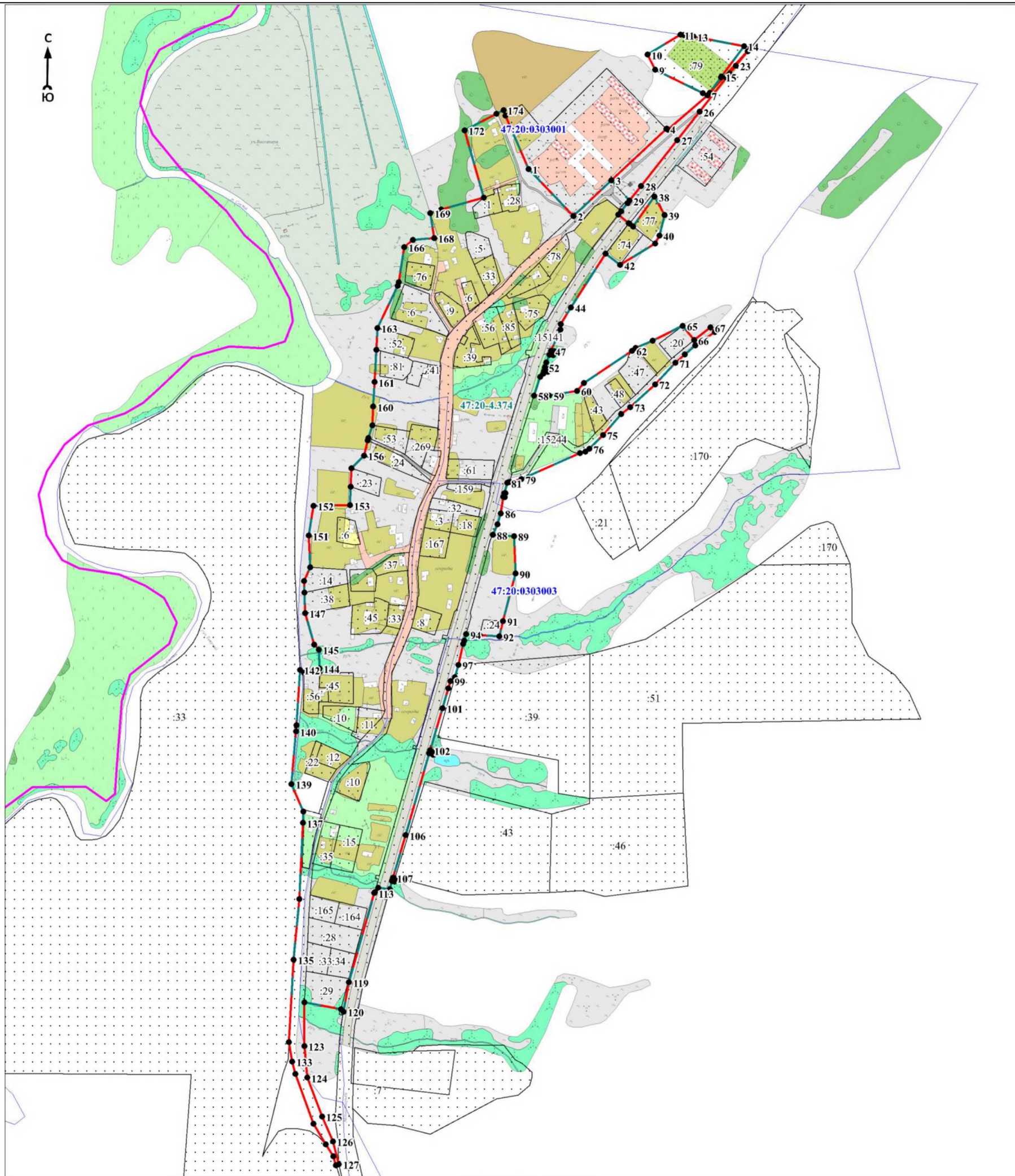
1	2	3	4	5	6	7	8
98	405219,06	1297399,54	405219,06	1297399,54	Аналитический метод	0,1	Закрепление отсутствует
99	405213,46	1297393,26	405213,46	1297393,26	Аналитический метод	0,1	Закрепление отсутствует
100	405203,16	1297390,26	405203,15	1297390,26	Картометрический метод	7	Закрепление отсутствует
101	405175,27	1297382,36	405175,27	1297382,37	Аналитический метод	0,1	Закрепление отсутствует
102	405116,01	1297364,85	405116,01	1297364,85	Аналитический метод	0,1	Закрепление отсутствует
103	405114,12	1297370,50	405114,11	1297370,50	Аналитический метод	0,1	Закрепление отсутствует
104	405109,46	1297368,80	405109,45	1297368,80	Картометрический метод	7	Закрепление отсутствует
105	405111,66	1297363,58	405111,65	1297363,58	Картометрический метод	7	Закрепление отсутствует
106	404996,50	1297330,15	404996,50	1297330,15	Аналитический метод	0,1	Закрепление отсутствует
107	404936,53	1297312,45	404936,53	1297312,45	Аналитический метод	0,1	Закрепление отсутствует
108	404935,88	1297315,24	404935,88	1297315,24	Аналитический метод	0,1	Закрепление отсутствует
109	404931,36	1297314,57	404931,36	1297314,57	Аналитический метод	0,1	Закрепление отсутствует
110	404932,24	1297311,22	404932,24	1297311,22	Аналитический метод	0,1	Закрепление отсутствует
111	404920,26	1297307,90	404920,26	1297307,90	Аналитический метод	0,1	Закрепление отсутствует
112	404922,60	1297291,84	404922,60	1297291,84	Аналитический метод	0,1	Закрепление отсутствует
113	404922,17	1297291,53	404915,37	1297286,64	Аналитический метод	0,1	Закрепление отсутствует
114	404919,36	1297292,05	404915,96	1297286,81	Картометрический метод	7	Закрепление отсутствует
115	404916,29	1297287,30	-	-	Картометрический метод	7	Закрепление отсутствует
116	404915,36	1297286,64	-	-	Картометрический метод	7	Закрепление отсутствует
117	404915,97	1297286,82	-	-	Картометрический метод	7	Закрепление отсутствует
118	404915,61	1297286,26	404915,61	1297286,26	Картометрический метод	7	Закрепление отсутствует
119	404789,68	1297250,81	404789,68	1297250,81	Аналитический метод	0,5	Закрепление отсутствует
120	404748,43	1297243,22	404748,43	1297243,22	Аналитический метод	0,5	Закрепление отсутствует
121	404751,87	1297239,52	404751,87	1297239,52	Картометрический метод	7	Закрепление отсутствует
122	404761,25	1297187,86	404761,25	1297187,86	Аналитический метод	0,1	Закрепление отсутствует
123	404764,13	1297169,71	404699,98	1297188,14	Аналитический метод	0,1	Закрепление отсутствует
124	-	-	404655,63	1297192,09	Аналитический метод	0,1	Закрепление отсутствует
125	-	-	404600,99	1297212,83	Аналитический метод	0,1	Закрепление отсутствует
126	-	-	404565,81	1297228,17	Аналитический метод	0,1	Закрепление отсутствует
127	-	-	404533,92	1297236,54	Аналитический метод	0,5	Закрепление отсутствует

1	2	3	4	5	6	7	8
128	-	-	404532,27	1297232,55	Аналитический метод	0,1	Закрепление отсутствует
129	-	-	404545,00	1297228,55	Аналитический метод	0,1	Закрепление отсутствует
130	-	-	404561,58	1297217,93	Аналитический метод	0,1	Закрепление отсутствует
131	-	-	404590,80	1297200,61	Аналитический метод	0,1	Закрепление отсутствует
132	-	-	404660,87	1297175,47	Аналитический метод	0,1	Закрепление отсутствует
133	-	-	404678,26	1297171,01	Аналитический метод	0,1	Закрепление отсутствует
134	-	-	404705,51	1297166,42	Аналитический метод	0,1	Закрепление отсутствует
135	404821,63	1297172,95	404821,63	1297172,95	Аналитический метод	0,1	Закрепление отсутствует
136	404906,58	1297180,84	404906,58	1297180,84	Аналитический метод	0,1	Закрепление отсутствует
137	405013,95	1297185,93	405013,95	1297185,93	Картометрический метод	7	Закрепление отсутствует
138	405029,86	1297186,45	405029,86	1297186,45	Аналитический метод	0,1	Закрепление отсутствует
139	405068,56	1297169,93	405068,56	1297169,93	Аналитический метод	0,1	Закрепление отсутствует
140	405142,51	1297176,20	-	-	Картометрический метод	7	Закрепление отсутствует
141	405151,32	1297176,96	405151,32	1297176,96	Аналитический метод	0,1	Закрепление отсутствует
142	405229,06	1297182,03	405229,06	1297182,03	Аналитический метод	0,1	Закрепление отсутствует
143	405224,89	1297187,79	405224,89	1297187,79	Аналитический метод	0,1	Закрепление отсутствует
144	405231,15	1297209,29	405231,15	1297209,29	Картометрический метод	7	Закрепление отсутствует
145	405257,62	1297208,35	405257,62	1297208,34	Картометрический метод	7	Закрепление отсутствует
146	405264,56	1297202,04	405264,56	1297202,04	Картометрический метод	7	Закрепление отсутствует
147	405308,88	1297189,34	405308,87	1297189,34	Картометрический метод	7	Закрепление отсутствует
148	405337,58	1297187,87	405337,58	1297187,87	Аналитический метод	0,1	Закрепление отсутствует
149	405354,25	1297187,47	405354,25	1297187,47	Аналитический метод	0,1	Закрепление отсутствует
150	405373,21	1297196,20	405373,21	1297196,20	Аналитический метод	0,1	Закрепление отсутствует
151	405418,00	1297194,00	405418,00	1297194,00	Картометрический метод	7	Закрепление отсутствует
152	405460,00	1297201,00	405460,00	1297201,00	Картометрический метод	7	Закрепление отсутствует
153	405460,78	1297252,20	405460,78	1297252,20	Картометрический метод	7	Закрепление отсутствует
154	405486,66	1297253,00	405486,66	1297253,00	Картометрический метод	7	Закрепление отсутствует
155	405512,83	1297254,19	405512,83	1297254,19	Аналитический метод	0,1	Закрепление отсутствует
156	405530,59	1297272,00	405530,59	1297272,00	Картометрический метод	7	Закрепление отсутствует
157	405551,70	1297277,00	405551,70	1297277,00	Картометрический метод	7	Закрепление отсутствует





## План границ объекта



Масштаб 1:6000

Используемые условные знаки и обозначения:

• 1	- характерная точка границы объекта
— (thick red)	- граница объекта
— (thin red)	- граница кадастрового квартала
— (magenta)	- граница муниципального образования
— (dashed blue)	- граница населённого пункта, имеющаяся в Едином государственном реестре недвижимости, сведения о которой достаточны для определения её местоположения
— (dotted)	- существующие границы земельного участка, имеющиеся в Едином государственном реестре недвижимости, сведения о которых достаточны для определения их местоположения
:40	- обозначение земельного участка, сведения о котором содержатся в Едином государственном реестре недвижимости
47:20:0000000	- номер кадастрового квартала
47:20-4.64	- реестровый номер границы населённого пункта, сведения о котором содержатся в Едином государственном реестре недвижимости

Подпись \_\_\_\_\_

Дата «\_\_» \_\_\_\_\_ 20\_\_ г.

Место для оттиска печати (при наличии) лица, составившего описание местоположения границ объекта

**ГРАФИЧЕСКОЕ ОПИСАНИЕ**  
местоположения границ населенных пунктов, территориальных зон, особо охраняемых  
природных территорий, зон с особыми условиями использования территории

деревня Заозерье

(наименование объекта, местоположение границ которого описано (далее - объект))

Раздел 1

Сведения об объекте		
№ п/п	Характеристики объекта	Описание характеристик
1	2	3
1	Местоположение объекта	Ленинградская область, Кингисеппский район, Нежновское сельское поселение, деревня Заозерье
2	Площадь объекта ± величина погрешности определения площади ( $P \pm \Delta P$ ), м <sup>2</sup>	316378 ± 13781
3	Иные характеристики объекта	-

Раздел 2

Сведения о местоположении границ объекта					
1. Система координат МСК 47 зона 1					
2. Сведения о характерных точках границ объекта					
Обозначение характерных точек границ	Координаты, м		Метод определения координат характерной точки	Средняя квадратическая погрешность положения характерной точки (Mt), м	Описание обозначения точки на местности (при наличии)
	X	Y			
1	2	3	4	5	6
-	-	-	-	-	-
3. Сведения о характерных точках части (частей) границы объекта					
Обозначение характерных точек части границы	Координаты, м		Метод определения координат характерной точки	Средняя квадратическая погрешность положения характерной точки (Mt), м	Описание обозначения точки на местности (при наличии)
	X	Y			
1	2	3	4	5	6
-	-	-	-	-	-

Раздел 3

Сведения о местоположении измененных (уточненных) границ объекта							
1. Система координат МСК 47 зона 1							
2. Сведения о характерных точках границ объекта							
Обозначение характерных точек границ	Существующие координаты, м		Измененные (уточненные) координаты, м		Метод определения координат характерной точки	Средняя квадратическая погрешность положения характерной точки (Mt), м	Описание обозначения точки на местности (при наличии)
	X	Y	X	Y			
1	2	3	4	5	6	7	8
-	-	-	-	-	-	-	-
3. Сведения о характерных точках части (частей) границы объекта							
Обозначение характерных точек части границы	Существующие координаты, м		Измененные (уточненные) координаты, м		Метод определения координат характерной точки	Средняя квадратическая погрешность положения характерной точки (Mt), м	Описание обозначения точки на местности (при наличии)
	X	Y	X	Y			
1	2	3	4	5	6	7	8
Часть N 1							
1	412947,04	1292322,44	412947,04	1292322,44	Картометрический метод	7	Закрепление отсутствует



1	2	3	4	5	6	7	8
2	412864,00	1292301,00	412864,00	1292301,00	Картометрический метод	7	Закрепление отсутствует
3	412850,82	1292297,85	412850,82	1292297,85	Картометрический метод	7	Закрепление отсутствует
4	412839,55	1292288,21	412839,54	1292288,21	Картометрический метод	7	Закрепление отсутствует
5	412830,86	1292270,18	412830,86	1292270,18	Картометрический метод	7	Закрепление отсутствует
6	412831,25	1292240,69	412831,25	1292240,69	Картометрический метод	7	Закрепление отсутствует
7	412607,23	1292184,28	412607,23	1292184,27	Картометрический метод	7	Закрепление отсутствует
8	412593,59	1292180,14	412593,59	1292180,14	Картометрический метод	7	Закрепление отсутствует
9	412594,41	1292176,97	412594,41	1292176,97	Картометрический метод	7	Закрепление отсутствует
10	412554,00	1292145,00	412554,00	1292145,00	Картометрический метод	7	Закрепление отсутствует
11	412506,99	1292214,00	412506,99	1292214,00	Картометрический метод	7	Закрепление отсутствует
12	412491,45	1292249,26	412491,46	1292249,27	Картометрический метод	7	Закрепление отсутствует
13	412371,06	1292187,24	412371,06	1292187,24	Картометрический метод	7	Закрепление отсутствует
14	412329,63	1292158,47	412329,63	1292158,48	Картометрический метод	7	Закрепление отсутствует
15	412285,00	1292167,00	412285,00	1292167,00	Картометрический метод	7	Закрепление отсутствует
16	412251,01	1292165,00	412251,00	1292165,00	Картометрический метод	7	Закрепление отсутствует
17	412288,15	1292116,49	412288,15	1292116,49	Картометрический метод	7	Закрепление отсутствует
18	412279,74	1292088,76	412279,74	1292088,77	Картометрический метод	7	Закрепление отсутствует
19	412267,93	1292066,38	412267,93	1292066,39	Картометрический метод	7	Закрепление отсутствует
20	412267,12	1292037,89	412267,11	1292037,89	Картометрический метод	7	Закрепление отсутствует
21	412272,82	1292015,92	412272,82	1292015,92	Картометрический метод	7	Закрепление отсутствует
22	412279,99	1291981,15	412279,99	1291981,15	Картометрический метод	7	Закрепление отсутствует
23	412296,94	1291952,19	412296,93	1291952,19	Картометрический метод	7	Закрепление отсутствует
24	412326,54	1291906,86	412326,54	1291906,86	Картометрический метод	7	Закрепление отсутствует
25	412307,40	1291906,86	412307,40	1291906,86	Картометрический метод	7	Закрепление отсутствует
26	412298,04	1291918,65	412298,04	1291918,65	Картометрический метод	7	Закрепление отсутствует
27	412286,65	1291921,91	412286,65	1291921,91	Картометрический метод	7	Закрепление отсутствует
28	412269,56	1291914,99	412269,55	1291914,99	Картометрический метод	7	Закрепление отсутствует
29	412247,17	1291939,41	412247,17	1291939,41	Картометрический метод	7	Закрепление отсутствует
30	412247,17	1291960,57	412247,17	1291960,56	Картометрический метод	7	Закрепление отсутствует
31	412254,09	1291979,69	412254,09	1291979,69	Картометрический метод	7	Закрепление отсутствует

1	2	3	4	5	6	7	8
32	412252,47	1292018,35	412252,47	1292018,35	Картометрический метод	7	Закрепление отсутствует
33	412247,99	1292077,77	412247,99	1292077,77	Картометрический метод	7	Закрепление отсутствует
34	412244,55	1292105,59	412244,55	1292105,60	Картометрический метод	7	Закрепление отсутствует
35	412232,21	1292125,29	412232,21	1292125,29	Картометрический метод	7	Закрепление отсутствует
36	412223,96	1292133,52	412223,96	1292133,52	Картометрический метод	7	Закрепление отсутствует
37	412217,70	1292134,61	412217,69	1292134,62	Картометрический метод	7	Закрепление отсутствует
38	412209,90	1292132,65	412209,90	1292132,65	Картометрический метод	7	Закрепление отсутствует
39	412202,98	1292125,29	412202,98	1292125,29	Картометрический метод	7	Закрепление отсутствует
40	412196,70	1292113,61	412196,70	1292113,60	Картометрический метод	7	Закрепление отсутствует
41	412192,15	1292087,18	412192,15	1292087,18	Картометрический метод	7	Закрепление отсутствует
42	412180,36	1292063,05	412180,36	1292063,05	Аналитический метод	0,1	Закрепление отсутствует
43	412178,54	1292057,07	412178,55	1292057,07	Аналитический метод	0,1	Закрепление отсутствует
44	412134,45	1292049,36	412134,45	1292049,36	Аналитический метод	0,1	Закрепление отсутствует
45	412119,01	1292046,00	412119,00	1292046,00	Картометрический метод	7	Закрепление отсутствует
46	412007,00	1292027,00	412007,00	1292027,00	Картометрический метод	7	Закрепление отсутствует
47	411969,00	1292019,00	411969,00	1292019,00	Картометрический метод	7	Закрепление отсутствует
48	411984,98	1291952,00	411984,97	1291952,00	Картометрический метод	7	Закрепление отсутствует
49	412123,99	1291992,00	412123,99	1291992,00	Картометрический метод	7	Закрепление отсутствует
50	412148,14	1291945,43	412148,14	1291945,43	Картометрический метод	7	Закрепление отсутствует
51	412161,51	1291917,29	412161,51	1291917,29	Картометрический метод	7	Закрепление отсутствует
52	412181,53	1291878,93	412181,53	1291878,93	Аналитический метод	0,2	Закрепление отсутствует
53	412201,29	1291849,11	412201,29	1291849,11	Картометрический метод	7	Закрепление отсутствует
54	412213,72	1291855,78	412213,72	1291855,78	Картометрический метод	7	Закрепление отсутствует
55	412216,62	1291857,55	412216,62	1291857,55	Картометрический метод	7	Закрепление отсутствует
56	412236,14	1291870,30	412236,14	1291870,30	Аналитический метод	0,1	Закрепление отсутствует
57	412253,82	1291865,30	412253,82	1291865,30	Аналитический метод	0,1	Закрепление отсутствует
58	412290,85	1291841,56	412290,85	1291841,56	Аналитический метод	0,1	Закрепление отсутствует
59	412315,68	1291827,26	412315,68	1291827,26	Аналитический метод	0,1	Закрепление отсутствует
60	412331,83	1291819,84	412331,83	1291819,84	Аналитический метод	0,1	Закрепление отсутствует
61	412355,88	1291808,21	412355,88	1291808,21	Аналитический метод	0,1	Закрепление отсутствует

1	2	3	4	5	6	7	8
62	412367,50	1291804,03	412367,50	1291804,03	Аналитический метод	0,1	Закрепление отсутствует
63	412375,76	1291802,72	412375,76	1291802,73	Аналитический метод	0,1	Закрепление отсутствует
64	412385,70	1291801,99	412385,70	1291801,99	Аналитический метод	0,1	Закрепление отсутствует
65	412399,13	1291802,25	412399,13	1291802,25	Аналитический метод	0,1	Закрепление отсутствует
66	412417,63	1291803,54	412417,63	1291803,54	Аналитический метод	0,1	Закрепление отсутствует
67	412425,11	1291803,60	412425,11	1291803,60	Аналитический метод	0,1	Закрепление отсутствует
68	412445,42	1291800,14	412445,43	1291800,14	Аналитический метод	0,1	Закрепление отсутствует
69	412483,30	1291785,12	412483,30	1291785,12	Аналитический метод	0,1	Закрепление отсутствует
70	412515,40	1291771,73	412515,40	1291771,73	Аналитический метод	0,1	Закрепление отсутствует
71	412521,81	1291778,48	412537,97	1291795,54	Картометрический метод	7	Закрепление отсутствует
72	412537,98	1291795,54	-	-	Картометрический метод	7	Закрепление отсутствует
73	412560,60	1291766,29	412560,60	1291766,29	Картометрический метод	7	Закрепление отсутствует
74	412572,25	1291755,90	412572,25	1291755,90	Аналитический метод	0,1	Закрепление отсутствует
75	412582,54	1291744,32	412582,54	1291744,32	Аналитический метод	0,1	Закрепление отсутствует
76	412585,43	1291744,21	412585,43	1291744,21	Аналитический метод	0,1	Закрепление отсутствует
77	-	-	412590,62	1291743,34	Картометрический метод	7	Закрепление отсутствует
78	412624,72	1291737,66	412624,72	1291737,66	Аналитический метод	0,1	Закрепление отсутствует
79	412636,31	1291748,49	412636,31	1291748,49	Аналитический метод	0,1	Закрепление отсутствует
80	412635,55	1291755,50	412647,87	1291762,19	Аналитический метод	0,1	Закрепление отсутствует
81	412655,64	1291787,53	412661,94	1291782,33	Аналитический метод	0,1	Закрепление отсутствует
82	412665,66	1291808,77	412676,17	1291804,19	Аналитический метод	0,1	Закрепление отсутствует
83	412682,35	1291831,82	412697,17	1291845,13	Аналитический метод	0,1	Закрепление отсутствует
84	412689,15	1291856,29	412715,56	1291860,58	Аналитический метод	0,1	Закрепление отсутствует
85	412684,26	1291869,76	412788,47	1291937,59	Аналитический метод	0,1	Закрепление отсутствует
86	412684,61	1291872,50	412865,32	1291998,93	Аналитический метод	0,1	Закрепление отсутствует
87	412677,04	1291892,38	412893,47	1292014,19	Аналитический метод	0,1	Закрепление отсутствует
88	412684,70	1291897,85	412920,19	1292034,12	Аналитический метод	0,1	Закрепление отсутствует
89	412736,82	1291927,27	412919,74	1292042,72	Аналитический метод	0,1	Закрепление отсутствует
90	412813,08	1291989,70	412930,76	1292055,56	Аналитический метод	0,1	Закрепление отсутствует
91	412839,37	1292009,63	412950,80	1292069,18	Аналитический метод	0,1	Закрепление отсутствует



1	2	3	4	5	6	7	8
92	412900,56	1292053,98	412970,83	1292082,80	Аналитический метод	0,1	Закрепление отсутствует
93	412956,87	1292092,54	412981,00	1292090,54	Аналитический метод	0,1	Закрепление отсутствует
94	412971,56	1292102,61	412986,27	1292098,57	Аналитический метод	0,1	Закрепление отсутствует
95	412978,68	1292123,26	412989,97	1292114,55	Аналитический метод	0,1	Закрепление отсутствует
96	412987,69	1292138,88	412996,41	1292153,27	Аналитический метод	0,1	Закрепление отсутствует
97	412980,63	1292186,74	412997,42	1292179,24	Аналитический метод	0,1	Закрепление отсутствует
98	-	-	412996,16	1292200,63	Аналитический метод	0,1	Закрепление отсутствует
99	-	-	412987,21	1292200,69	Картометрический метод	7	Закрепление отсутствует
100	412978,19	1292198,51	412978,19	1292198,51	Аналитический метод	0,1	Закрепление отсутствует
101	412969,38	1292231,78	412969,39	1292231,78	Аналитический метод	0,3	Закрепление отсутствует
1	412947,04	1292322,44	412947,04	1292322,44	Картометрический метод	7	Закрепление отсутствует
Часть N 2							
102	413294,06	1292231,89	413294,06	1292231,89	Картометрический метод	7	Закрепление отсутствует
103	413282,49	1292239,48	413282,49	1292239,48	Картометрический метод	7	Закрепление отсутствует
104	413230,10	1292244,41	413230,10	1292244,41	Картометрический метод	7	Закрепление отсутствует
105	413194,07	1292252,25	413194,07	1292252,25	Картометрический метод	7	Закрепление отсутствует
106	413174,41	1292253,38	413174,41	1292253,38	Аналитический метод	0,1	Закрепление отсутствует
107	413159,76	1292255,97	413159,77	1292255,97	Аналитический метод	0,1	Закрепление отсутствует
108	413131,59	1292256,41	413117,01	1292256,64	Аналитический метод	0,1	Закрепление отсутствует
109	413117,00	1292256,62	-	-	Картометрический метод	7	Закрепление отсутствует
110	413101,47	1292256,45	413101,47	1292256,45	Аналитический метод	0,1	Закрепление отсутствует
111	413087,63	1292258,78	413087,63	1292258,78	Картометрический метод	7	Закрепление отсутствует
112	413086,20	1292251,24	413086,20	1292251,24	Картометрический метод	7	Закрепление отсутствует
113	413073,90	1292241,29	413073,91	1292241,29	Картометрический метод	7	Закрепление отсутствует
114	413066,65	1292222,85	413066,65	1292222,85	Картометрический метод	7	Закрепление отсутствует
115	413071,36	1292190,32	413071,37	1292190,32	Картометрический метод	7	Закрепление отсутствует
116	413069,19	1292178,74	413069,20	1292178,73	Картометрический метод	7	Закрепление отсутствует
117	413072,44	1292155,97	413072,45	1292155,97	Картометрический метод	7	Закрепление отсутствует
118	413078,95	1292144,04	413078,95	1292144,04	Картометрический метод	7	Закрепление отсутствует
119	413097,74	1292135,00	413097,74	1292135,00	Картометрический метод	7	Закрепление отсутствует

1	2	3	4	5	6	7	8
120	413281,40	1292118,37	413281,40	1292118,37	Картометрический метод	7	Закрепление отсутствует
121	413287,19	1292125,24	413287,19	1292125,24	Картометрический метод	7	Закрепление отсутствует
122	413292,25	1292143,67	413292,25	1292143,67	Картометрический метод	7	Закрепление отсутствует
123	413290,08	1292161,75	413290,08	1292161,76	Картометрический метод	7	Закрепление отсутствует
124	413300,20	1292194,66	413300,19	1292194,65	Картометрический метод	7	Закрепление отсутствует
125	413300,20	1292223,21	413300,19	1292223,21	Картометрический метод	7	Закрепление отсутствует
Часть N 3							
126	412793,24	1291693,63	412793,24	1291693,63	Аналитический метод	0,1	Закрепление отсутствует
127	412754,52	1291658,41	412754,51	1291658,41	Аналитический метод	0,1	Закрепление отсутствует
128	412819,34	1291618,22	412819,34	1291618,23	Аналитический метод	0,1	Закрепление отсутствует
129	412850,78	1291656,19	412850,78	1291656,19	Аналитический метод	0,1	Закрепление отсутствует
126	412793,24	1291693,63	412793,24	1291693,63	Аналитический метод	0,1	Закрепление отсутствует

## План границ объекта



Масштаб 1:5000

Используемые условные знаки и обозначения:

• 1	- характерная точка границы объекта
—	- граница объекта
—	- граница кадастрового квартала
—	- граница населённого пункта, имеющаяся в Едином государственном реестре недвижимости, сведения о которой достаточны для определения её местоположения
—	- существующие границы земельного участка, имеющиеся в Едином государственном реестре недвижимости, сведения о которых достаточны для определения их местоположения
:40	- обозначение земельного участка, сведения о котором содержатся в Едином государственном реестре недвижимости
47:20:0000000	- номер кадастрового квартала
47:20-4.64	- реестровый номер границы населённого пункта, сведения о котором содержатся в Едином государственном реестре недвижимости

Подпись \_\_\_\_\_

Дата «\_\_» \_\_\_\_\_ 20\_\_ г.

Место для оттиска печати (при наличии) лица, составившего описание местоположения границ объекта

**ГРАФИЧЕСКОЕ ОПИСАНИЕ**  
местоположения границ населенных пунктов, территориальных зон, особо охраняемых  
природных территорий, зон с особыми условиями использования территории

деревня Ильмово

(наименование объекта, местоположение границ которого описано (далее - объект))

Раздел 1

Сведения об объекте		
№ п/п	Характеристики объекта	Описание характеристик
1	2	3
1	Местоположение объекта	Ленинградская область, Кингисеппский район, Нежновское сельское поселение, деревня Ильмово
2	Площадь объекта ± величина погрешности определения площади ( $P \pm \Delta P$ ), м <sup>2</sup>	156323 ± 9687
3	Иные характеристики объекта	-

Раздел 2

Сведения о местоположении границ объекта					
1. Система координат МСК 47 зона 1					
2. Сведения о характерных точках границ объекта					
Обозначение характерных точек границ	Координаты, м		Метод определения координат характерной точки	Средняя квадратическая погрешность положения характерной точки (Mt), м	Описание обозначения точки на местности (при наличии)
	X	Y			
1	2	3	4	5	6
-	-	-	-	-	-
3. Сведения о характерных точках части (частей) границы объекта					
Обозначение характерных точек части границы	Координаты, м		Метод определения координат характерной точки	Средняя квадратическая погрешность положения характерной точки (Mt), м	Описание обозначения точки на местности (при наличии)
	X	Y			
1	2	3	4	5	6
-	-	-	-	-	-

Раздел 3

Сведения о местоположении измененных (уточненных) границ объекта							
1. Система координат МСК 47 зона 1							
2. Сведения о характерных точках границ объекта							
Обозначение характерных точек границ	Существующие координаты, м		Измененные (уточненные) координаты, м		Метод определения координат характерной точки	Средняя квадратическая погрешность положения характерной точки (Mt), м	Описание обозначения точки на местности (при наличии)
	X	Y	X	Y			
1	2	3	4	5	6	7	8
1	411000,51	1296018,64	411000,50	1296018,63	Картометрический метод	7	Закрепление отсутствует
2	411012,16	1296078,02	411012,16	1296078,02	Картометрический метод	7	Закрепление отсутствует
3	410958,02	1296102,90	410958,02	1296102,90	Картометрический метод	7	Закрепление отсутствует
4	410947,42	1296126,84	410947,42	1296126,84	Аналитический метод	2,5	Закрепление отсутствует
5	410928,73	1296132,95	410928,73	1296132,95	Аналитический метод	2,5	Закрепление отсутствует
6	410814,83	1296175,08	410814,83	1296175,08	Картометрический метод	7	Закрепление отсутствует
7	-	-	410810,69	1296177,90	Картометрический метод	7	Закрепление отсутствует



1	2	3	4	5	6	7	8
8	-	-	410813,65	1296191,39	Аналитический метод	0,1	Закрепление отсутствует
9	-	-	410819,94	1296227,13	Аналитический метод	0,1	Закрепление отсутствует
10	-	-	410829,57	1296259,02	Аналитический метод	0,1	Закрепление отсутствует
11	-	-	410857,50	1296324,95	Аналитический метод	0,1	Закрепление отсутствует
12	-	-	410902,64	1296427,26	Аналитический метод	0,1	Закрепление отсутствует
13	-	-	410958,89	1296546,05	Аналитический метод	0,1	Закрепление отсутствует
14	-	-	410970,65	1296569,94	Аналитический метод	0,1	Закрепление отсутствует
15	-	-	410971,42	1296577,69	Аналитический метод	0,1	Закрепление отсутствует
16	-	-	410970,65	1296588,77	Аналитический метод	0,1	Закрепление отсутствует
17	-	-	410965,55	1296594,75	Аналитический метод	0,1	Закрепление отсутствует
18	-	-	410956,55	1296611,67	Аналитический метод	0,1	Закрепление отсутствует
19	-	-	410953,32	1296637,59	Аналитический метод	0,1	Закрепление отсутствует
20	-	-	410947,68	1296651,69	Аналитический метод	0,1	Закрепление отсутствует
21	-	-	410941,75	1296664,57	Аналитический метод	0,1	Закрепление отсутствует
22	-	-	410933,25	1296680,80	Аналитический метод	0,1	Закрепление отсутствует
23	-	-	410917,28	1296733,35	Аналитический метод	0,1	Закрепление отсутствует
24	-	-	410915,89	1296762,80	Картометрический метод	7	Закрепление отсутствует
25	-	-	410902,33	1296761,78	Аналитический метод	0,5	Закрепление отсутствует
26	-	-	410937,95	1296665,88	Аналитический метод	0,1	Закрепление отсутствует
27	-	-	410944,91	1296643,85	Аналитический метод	0,1	Закрепление отсутствует
28	-	-	410948,30	1296626,62	Аналитический метод	0,1	Закрепление отсутствует
29	-	-	410949,74	1296614,32	Аналитический метод	0,1	Закрепление отсутствует
30	-	-	410951,35	1296606,03	Аналитический метод	0,1	Закрепление отсутствует
31	-	-	410953,73	1296599,25	Аналитический метод	0,1	Закрепление отсутствует
32	-	-	410958,38	1296588,00	Аналитический метод	0,1	Закрепление отсутствует
33	-	-	410959,96	1296581,23	Аналитический метод	0,1	Закрепление отсутствует
34	-	-	410958,80	1296575,37	Аналитический метод	0,1	Закрепление отсутствует
35	-	-	410882,10	1296408,03	Аналитический метод	0,1	Закрепление отсутствует
36	-	-	410825,52	1296278,26	Аналитический метод	0,1	Закрепление отсутствует
37	-	-	410817,66	1296253,82	Аналитический метод	0,1	Закрепление отсутствует

1	2	3	4	5	6	7	8
38	-	-	410807,67	1296221,60	Аналитический метод	0,1	Закрепление отсутствует
39	-	-	410806,63	1296215,69	Аналитический метод	0,1	Закрепление отсутствует
40	-	-	410799,99	1296185,19	Картометрический метод	7	Закрепление отсутствует
41	410760,11	1296212,34	410760,11	1296212,34	Картометрический метод	7	Закрепление отсутствует
42	410769,42	1296251,34	410769,41	1296251,34	Картометрический метод	7	Закрепление отсутствует
43	410698,41	1296274,04	410698,41	1296274,04	Картометрический метод	7	Закрепление отсутствует
44	410625,35	1296283,93	410625,35	1296283,93	Картометрический метод	7	Закрепление отсутствует
45	410598,15	1296270,44	410598,15	1296270,45	Картометрический метод	7	Закрепление отсутствует
46	410573,97	1296277,72	410573,97	1296277,72	Картометрический метод	7	Закрепление отсутствует
47	410554,05	1296283,06	410554,05	1296283,06	Картометрический метод	7	Закрепление отсутствует
48	410563,33	1296311,19	410563,33	1296311,19	Аналитический метод	0,2	Закрепление отсутствует
49	410537,43	1296319,81	410537,42	1296319,81	Картометрический метод	7	Закрепление отсутствует
50	410519,39	1296325,91	410519,39	1296325,91	Аналитический метод	0,1	Закрепление отсутствует
51	410494,08	1296334,25	410494,07	1296334,25	Картометрический метод	7	Закрепление отсутствует
52	410474,19	1296341,27	410474,19	1296341,27	Картометрический метод	7	Закрепление отсутствует
53	410460,04	1296312,46	410460,05	1296312,46	Картометрический метод	7	Закрепление отсутствует
54	410412,74	1296330,88	410412,74	1296330,89	Картометрический метод	7	Закрепление отсутствует
55	410366,05	1296350,27	410366,05	1296350,27	Аналитический метод	0,2	Закрепление отсутствует
56	410287,82	1296361,85	410287,82	1296361,85	Аналитический метод	0,2	Закрепление отсутствует
57	410249,46	1296362,11	410249,46	1296362,11	Аналитический метод	0,2	Закрепление отсутствует
58	410094,49	1296392,20	410094,49	1296392,20	Картометрический метод	7	Закрепление отсутствует
59	410050,25	1296342,73	410050,25	1296342,73	Картометрический метод	7	Закрепление отсутствует
60	410012,80	1296349,25	410012,80	1296349,26	Картометрический метод	7	Закрепление отсутствует
61	410003,54	1296353,32	410003,54	1296353,32	Аналитический метод	0,1	Закрепление отсутствует
62	409964,52	1296383,52	409964,52	1296383,52	Аналитический метод	0,1	Закрепление отсутствует
63	409942,77	1296403,28	409942,77	1296403,28	Аналитический метод	0,1	Закрепление отсутствует
64	409935,57	1296416,65	409935,57	1296416,64	Картометрический метод	7	Закрепление отсутствует
65	-	-	409933,24	1296415,28	Картометрический метод	7	Закрепление отсутствует
66	-	-	409901,93	1296454,63	Аналитический метод	0,1	Закрепление отсутствует
67	-	-	409893,20	1296450,55	Аналитический метод	0,1	Закрепление отсутствует



1	2	3	4	5	6	7	8
68	409920,41	1296407,67	409920,41	1296407,67	Аналитический метод	0,1	Закрепление отсутствует
69	409886,42	1296373,45	409886,41	1296373,45	Картометрический метод	7	Закрепление отсутствует
70	409899,44	1296355,38	409899,44	1296355,37	Аналитический метод	0,1	Закрепление отсутствует
71	409916,27	1296338,55	409916,27	1296338,55	Картометрический метод	7	Закрепление отсутствует
72	409927,59	1296342,37	409927,58	1296342,37	Картометрический метод	7	Закрепление отсутствует
73	409946,86	1296324,79	409946,86	1296324,79	Картометрический метод	7	Закрепление отсутствует
74	410007,75	1296298,49	410007,75	1296298,49	Картометрический метод	7	Закрепление отсутствует
75	410095,36	1296291,09	410095,36	1296291,09	Аналитический метод	0,1	Закрепление отсутствует
76	410118,14	1296283,36	410118,13	1296283,36	Картометрический метод	7	Закрепление отсутствует
77	410115,83	1296276,55	410115,82	1296276,55	Картометрический метод	7	Закрепление отсутствует
78	410156,37	1296262,64	410156,36	1296262,64	Картометрический метод	7	Закрепление отсутствует
79	410168,89	1296259,10	410168,89	1296259,10	Аналитический метод	0,1	Закрепление отсутствует
80	410162,75	1296237,11	410162,75	1296237,11	Аналитический метод	0,1	Закрепление отсутствует
81	410169,71	1296235,71	410169,71	1296235,71	Аналитический метод	0,1	Закрепление отсутствует
82	410192,67	1296223,26	410192,67	1296223,26	Аналитический метод	0,2	Закрепление отсутствует
83	410238,71	1296204,65	410238,72	1296204,65	Аналитический метод	0,3	Закрепление отсутствует
84	410276,14	1296194,76	410276,14	1296194,76	Аналитический метод	0,3	Закрепление отсутствует
85	410279,15	1296206,41	410279,15	1296206,41	Аналитический метод	0,3	Закрепление отсутствует
86	410284,40	1296225,87	410284,40	1296225,86	Картометрический метод	7	Закрепление отсутствует
87	410403,47	1296194,32	410403,47	1296194,32	Аналитический метод	0,3	Закрепление отсутствует
88	410424,05	1296186,48	410424,05	1296186,48	Аналитический метод	0,3	Закрепление отсутствует
89	410427,71	1296184,85	410427,71	1296184,85	Аналитический метод	0,2	Закрепление отсутствует
90	410434,00	1296182,69	410434,00	1296182,69	Картометрический метод	7	Закрепление отсутствует
91	410514,47	1296143,07	410514,47	1296143,07	Картометрический метод	7	Закрепление отсутствует
92	410537,16	1296148,31	410537,16	1296148,31	Картометрический метод	7	Закрепление отсутствует
93	410556,38	1296141,90	410556,38	1296141,90	Картометрический метод	7	Закрепление отсутствует
94	410583,16	1296088,94	410583,15	1296088,94	Картометрический метод	7	Закрепление отсутствует
95	410662,51	1296073,22	410662,51	1296073,23	Аналитический метод	0,3	Закрепление отсутствует
96	410649,31	1296014,99	410649,31	1296014,99	Аналитический метод	0,3	Закрепление отсутствует
97	410683,65	1296046,69	410683,64	1296046,69	Аналитический метод	0,3	Закрепление отсутствует



## План границ объекта



Масштаб 1:5000

Используемые условные знаки и обозначения:

• 1	- характерная точка границы объекта
—	- граница объекта
—	- граница кадастрового квартала
—	- граница населённого пункта, имеющаяся в Едином государственном реестре недвижимости, сведения о которой достаточны для определения её местоположения
—	- существующие границы земельного участка, имеющиеся в Едином государственном реестре недвижимости, сведения о которых достаточны для определения их местоположения
:40	- обозначение земельного участка, сведения о котором содержатся в Едином государственном реестре недвижимости
47:20:0000000	- номер кадастрового квартала
47:20-4.64	- реестровый номер границы населённого пункта, сведения о котором содержатся в Едином государственном реестре недвижимости

Подпись \_\_\_\_\_

Дата «\_\_» \_\_\_\_\_ 20\_\_ г.

Место для оттиска печати (при наличии) лица, составившего описание местоположения границ объекта



**ГРАФИЧЕСКОЕ ОПИСАНИЕ**  
местоположения границ населенных пунктов, территориальных зон, особо охраняемых  
природных территорий, зон с особыми условиями использования территории

деревня Иципино

(наименование объекта, местоположение границ которого описано (далее - объект))

Раздел 1

Сведения об объекте		
№ п/п	Характеристики объекта	Описание характеристик
1	2	3
1	Местоположение объекта	Ленинградская область, Кингисеппский район, Нежновское сельское поселение, деревня Иципино
2	Площадь объекта ± величина погрешности определения площади ( $P \pm \Delta P$ ), м <sup>2</sup>	426678 ± 16004
3	Иные характеристики объекта	-

Раздел 2

Сведения о местоположении границ объекта					
1. Система координат МСК 47 зона 1					
2. Сведения о характерных точках границ объекта					
Обозначение характерных точек границ	Координаты, м		Метод определения координат характерной точки	Средняя квадратическая погрешность положения характерной точки (Mt), м	Описание обозначения точки на местности (при наличии)
	X	Y			
1	2	3	4	5	6
-	-	-	-	-	-
3. Сведения о характерных точках части (частей) границы объекта					
Обозначение характерных точек части границы	Координаты, м		Метод определения координат характерной точки	Средняя квадратическая погрешность положения характерной точки (Mt), м	Описание обозначения точки на местности (при наличии)
	X	Y			
1	2	3	4	5	6
-	-	-	-	-	-

Раздел 3

Сведения о местоположении измененных (уточненных) границ объекта							
1. Система координат МСК 47 зона 1							
2. Сведения о характерных точках границ объекта							
Обозначение характерных точек границ	Существующие координаты, м		Измененные (уточненные) координаты, м		Метод определения координат характерной точки	Средняя квадратическая погрешность положения характерной точки (Mt), м	Описание обозначения точки на местности (при наличии)
	X	Y	X	Y			
1	2	3	4	5	6	7	8
-	-	-	-	-	-	-	-
3. Сведения о характерных точках части (частей) границы объекта							
Обозначение характерных точек части границы	Существующие координаты, м		Измененные (уточненные) координаты, м		Метод определения координат характерной точки	Средняя квадратическая погрешность положения характерной точки (Mt), м	Описание обозначения точки на местности (при наличии)
	X	Y	X	Y			
1	2	3	4	5	6	7	8
Часть N 1							
1	407784,90	1302314,86	407784,90	1302314,86	Картометрический метод	7	Закрепление отсутствует
2	407692,11	1302380,64	407692,11	1302380,64	Аналитический метод	0,1	Закрепление отсутствует

1	2	3	4	5	6	7	8
3	407682,45	1302400,50	407682,44	1302400,50	Картометрический метод	7	Закрепление отсутствует
4	407641,36	1302446,76	407641,36	1302446,75	Картометрический метод	7	Закрепление отсутствует
5	407638,07	1302457,76	407638,07	1302457,77	Картометрический метод	7	Закрепление отсутствует
6	407641,31	1302504,82	407641,30	1302504,81	Картометрический метод	7	Закрепление отсутствует
7	407642,98	1302506,00	407642,98	1302506,00	Картометрический метод	7	Закрепление отсутствует
8	407675,48	1302657,10	407675,48	1302657,10	Аналитический метод	0,1	Закрепление отсутствует
9	407658,39	1302648,44	407680,35	1302679,73	Аналитический метод	0,1	Закрепление отсутствует
10	407600,19	1302685,41	407686,70	1302687,79	Картометрический метод	7	Закрепление отсутствует
11	407569,79	1302704,95	407678,89	1302683,77	Аналитический метод	0,5	Закрепление отсутствует
12	407498,08	1302756,74	407680,96	1302691,48	Аналитический метод	0,5	Закрепление отсутствует
13	407492,55	1302759,02	407670,76	1302687,18	Аналитический метод	0,5	Закрепление отсутствует
14	407479,88	1302769,34	407668,04	1302692,48	Аналитический метод	0,5	Закрепление отсутствует
15	407486,19	1302779,31	407664,74	1302691,07	Аналитический метод	0,1	Закрепление отсутствует
16	-	-	407646,57	1302685,92	Аналитический метод	0,1	Закрепление отсутствует
17	-	-	407632,73	1302686,19	Картометрический метод	7	Закрепление отсутствует
18	-	-	407618,74	1302693,55	Аналитический метод	0,1	Закрепление отсутствует
19	-	-	407555,97	1302735,88	Аналитический метод	0,1	Закрепление отсутствует
20	-	-	407507,56	1302766,69	Аналитический метод	0,1	Закрепление отсутствует
21	407442,41	1302805,18	407442,41	1302805,18	Аналитический метод	0,1	Закрепление отсутствует
22	407367,18	1302831,91	407367,18	1302831,91	Аналитический метод	0,1	Закрепление отсутствует
23	407286,05	1302835,44	407286,05	1302835,44	Аналитический метод	0,1	Закрепление отсутствует
24	407252,79	1302839,14	407252,79	1302839,14	Аналитический метод	0,1	Закрепление отсутствует
25	407215,35	1302841,31	407215,35	1302841,31	Картометрический метод	7	Закрепление отсутствует
26	407206,42	1302844,84	407206,42	1302844,84	Аналитический метод	0,1	Закрепление отсутствует
27	407195,98	1302851,39	407195,98	1302851,38	Аналитический метод	0,1	Закрепление отсутствует
28	407185,83	1302860,57	407185,83	1302860,57	Аналитический метод	0,1	Закрепление отсутствует
29	407160,58	1302884,98	407160,58	1302884,98	Аналитический метод	0,1	Закрепление отсутствует
30	407155,65	1302894,19	407155,65	1302894,19	Аналитический метод	0,1	Закрепление отсутствует
31	407151,11	1302924,43	407151,11	1302924,43	Аналитический метод	0,1	Закрепление отсутствует
32	407139,38	1303059,88	407139,38	1303059,88	Аналитический метод	0,1	Закрепление отсутствует



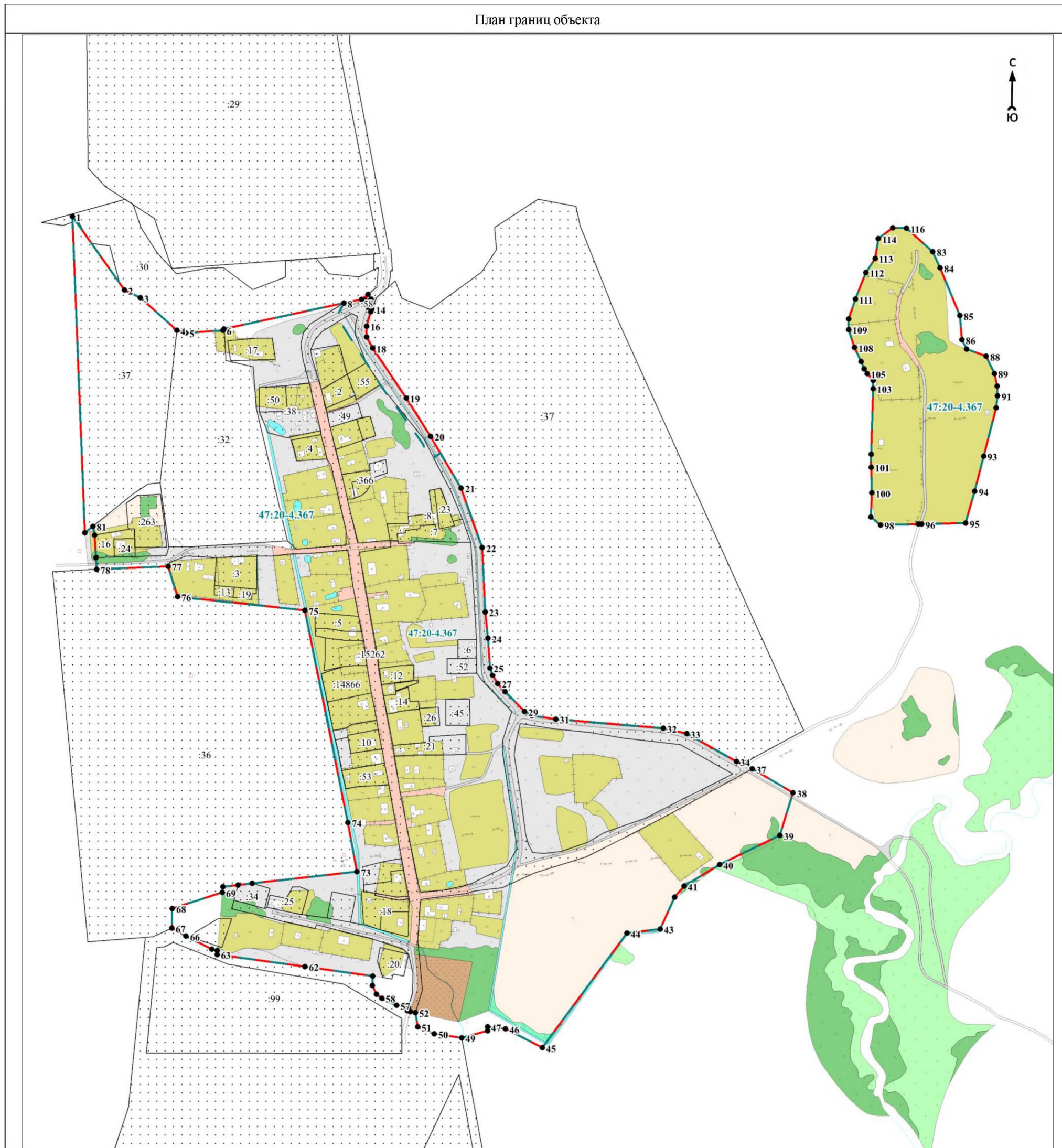
1	2	3	4	5	6	7	8
33	407132,49	1303089,64	407132,49	1303089,64	Аналитический метод	0,1	Закрепление отсутствует
34	407097,36	1303152,35	407097,36	1303152,35	Аналитический метод	0,1	Закрепление отсутствует
35	407095,12	1303159,06	407095,12	1303159,06	Аналитический метод	0,1	Закрепление отсутствует
36	407096,40	1303163,12	407096,40	1303163,12	Аналитический метод	0,1	Закрепление отсутствует
37	407088,16	1303172,35	407088,16	1303172,35	Аналитический метод	0,1	Закрепление отсутствует
38	407057,95	1303223,67	407057,95	1303223,66	Картометрический метод	7	Закрепление отсутствует
39	407004,35	1303207,15	407004,35	1303207,15	Картометрический метод	7	Закрепление отсутствует
40	406967,32	1303131,14	406967,32	1303131,14	Картометрический метод	7	Закрепление отсутствует
41	406940,35	1303086,20	406940,35	1303086,20	Картометрический метод	7	Закрепление отсутствует
42	406926,23	1303074,62	406926,23	1303074,62	Картометрический метод	7	Закрепление отсутствует
43	406886,30	1303056,11	406886,30	1303056,11	Картометрический метод	7	Закрепление отсутствует
44	406880,94	1303014,23	406880,94	1303014,23	Картометрический метод	7	Закрепление отсутствует
45	406736,54	1302907,42	406736,54	1302907,42	Картометрический метод	7	Закрепление отсутствует
46	406760,32	1302861,17	406760,33	1302861,17	Картометрический метод	7	Закрепление отсутствует
47	406762,87	1302838,33	406762,87	1302838,33	Картометрический метод	7	Закрепление отсутствует
48	406757,88	1302838,53	406757,88	1302838,53	Картометрический метод	7	Закрепление отсутствует
49	406749,18	1302805,84	406749,17	1302805,84	Картометрический метод	7	Закрепление отсутствует
50	406753,88	1302771,30	406753,88	1302771,30	Картометрический метод	7	Закрепление отсутствует
51	406762,75	1302750,35	406762,75	1302750,35	Картометрический метод	7	Закрепление отсутствует
52	406780,76	1302747,47	406780,76	1302747,47	Аналитический метод	0,1	Закрепление отсутствует
53	406782,22	1302741,07	406782,22	1302741,07	Аналитический метод	0,1	Закрепление отсутствует
54	406783,08	1302737,15	406783,08	1302737,15	Аналитический метод	0,1	Закрепление отсутствует
55	406787,84	1302738,66	406787,84	1302738,66	Аналитический метод	0,1	Закрепление отсутствует
56	406788,35	1302738,10	406788,35	1302738,10	Картометрический метод	7	Закрепление отсутствует
57	406789,91	1302723,53	406789,91	1302723,53	Картометрический метод	7	Закрепление отсутствует
58	406799,11	1302705,13	406799,11	1302705,13	Картометрический метод	7	Закрепление отсутствует
59	406804,22	1302698,48	406804,22	1302698,48	Картометрический метод	7	Закрепление отсутствует
60	406814,96	1302693,37	406814,96	1302693,37	Картометрический метод	7	Закрепление отсутствует
61	406826,93	1302693,76	406826,93	1302693,76	Картометрический метод	7	Закрепление отсутствует
62	406838,78	1302608,20	406838,78	1302608,20	Картометрический метод	7	Закрепление отсутствует

1	2	3	4	5	6	7	8
63	406854,14	1302497,40	406854,14	1302497,40	Картометрический метод	7	Закрепление отсутствует
64	406859,30	1302497,67	406859,30	1302497,67	Картометрический метод	7	Закрепление отсутствует
65	406860,95	1302491,00	406860,95	1302491,00	Картометрический метод	7	Закрепление отсутствует
66	406877,30	1302458,30	406877,30	1302458,30	Картометрический метод	7	Закрепление отсутствует
67	406887,45	1302440,35	406887,44	1302440,35	Картометрический метод	7	Закрепление отсутствует
68	406912,12	1302440,93	406912,12	1302440,93	Аналитический метод	2,5	Закрепление отсутствует
69	406932,20	1302503,97	406932,20	1302503,97	Аналитический метод	2,5	Закрепление отсутствует
70	406939,70	1302504,61	406939,70	1302504,61	Аналитический метод	2,5	Закрепление отсутствует
71	406941,86	1302523,95	406941,86	1302523,95	Аналитический метод	0,2	Закрепление отсутствует
72	-	-	406943,85	1302541,80	Аналитический метод	0,2	Закрепление отсутствует
73	406958,59	1302673,89	406958,59	1302673,89	Аналитический метод	2,5	Закрепление отсутствует
74	407020,64	1302662,52	407020,64	1302662,52	Аналитический метод	2,5	Закрепление отсутствует
75	407288,04	1302608,06	407288,04	1302608,06	Аналитический метод	2,5	Закрепление отсутствует
76	407305,28	1302447,49	407305,29	1302447,49	Аналитический метод	2,5	Закрепление отсутствует
77	407343,80	1302435,59	407343,80	1302435,59	Аналитический метод	0,1	Закрепление отсутствует
78	407339,74	1302345,35	407339,75	1302345,45	Аналитический метод	0,1	Закрепление отсутствует
79	407354,64	1302344,77	407354,64	1302344,77	Картометрический метод	7	Закрепление отсутствует
80	407382,80	1302342,87	407382,80	1302342,87	Картометрический метод	7	Закрепление отсутствует
81	407394,19	1302340,78	407394,18	1302340,78	Картометрический метод	7	Закрепление отсутствует
82	407386,02	1302330,69	407386,02	1302330,69	Аналитический метод	0,1	Закрепление отсутствует
1	407784,90	1302314,86	407784,90	1302314,86	Картометрический метод	7	Закрепление отсутствует
Часть N 2							
83	407740,56	1303399,79	407740,56	1303399,79	Картометрический метод	7	Закрепление отсутствует
84	407720,00	1303409,10	407720,00	1303409,10	Картометрический метод	7	Закрепление отсутствует
85	407659,93	1303433,85	407659,93	1303433,85	Картометрический метод	7	Закрепление отсутствует
86	407629,40	1303436,60	407629,40	1303436,60	Картометрический метод	7	Закрепление отсутствует
87	407617,81	1303442,67	407617,81	1303442,67	Картометрический метод	7	Закрепление отсутствует
88	407608,61	1303467,13	407608,61	1303467,12	Картометрический метод	7	Закрепление отсутствует
89	407586,89	1303477,42	407586,89	1303477,42	Картометрический метод	7	Закрепление отсутствует
90	407571,18	1303480,93	407571,18	1303480,93	Картометрический метод	7	Закрепление отсутствует

1	2	3	4	5	6	7	8
91	407558,56	1303481,54	407558,56	1303481,54	Картометрический метод	7	Закрепление отсутствует
92	407543,46	1303479,82	407543,46	1303479,82	Картометрический метод	7	Закрепление отсутствует
93	407482,66	1303463,90	407482,66	1303463,90	Картометрический метод	7	Закрепление отсутствует
94	407438,48	1303452,78	407438,48	1303452,78	Картометрический метод	7	Закрепление отсутствует
95	407398,06	1303441,39	407398,06	1303441,39	Картометрический метод	7	Закрепление отсутствует
96	407396,88	1303385,51	407396,88	1303385,51	Картометрический метод	7	Закрепление отсутствует
97	407396,81	1303382,04	407396,81	1303382,04	Картометрический метод	7	Закрепление отсутствует
98	407395,83	1303334,02	407395,82	1303334,01	Картометрический метод	7	Закрепление отсутствует
99	407405,88	1303321,83	407405,87	1303321,83	Картометрический метод	7	Закрепление отсутствует
100	407436,34	1303323,03	407436,34	1303323,03	Картометрический метод	7	Закрепление отсутствует
101	407468,72	1303321,99	407468,72	1303321,99	Картометрический метод	7	Закрепление отсутствует
102	407484,90	1303322,13	407484,90	1303322,13	Картометрический метод	7	Закрепление отсутствует
103	407567,69	1303324,69	407567,69	1303324,69	Картометрический метод	7	Закрепление отсутствует
104	407578,46	1303324,84	407578,46	1303324,84	Картометрический метод	7	Закрепление отсутствует
105	407586,67	1303317,03	407586,67	1303317,04	Картометрический метод	7	Закрепление отсутствует
106	407592,86	1303313,37	407592,85	1303313,37	Картометрический метод	7	Закрепление отсутствует
107	407601,83	1303309,68	407601,84	1303309,68	Картометрический метод	7	Закрепление отсутствует
108	407619,67	1303301,17	407619,67	1303301,17	Картометрический метод	7	Закрепление отсутствует
109	407642,28	1303293,86	407642,29	1303293,86	Картометрический метод	7	Закрепление отсутствует
110	407655,75	1303293,96	407655,75	1303293,96	Картометрический метод	7	Закрепление отсутствует
111	407680,70	1303302,09	407680,70	1303302,09	Картометрический метод	7	Закрепление отсутствует
112	407714,23	1303315,54	407714,23	1303315,54	Картометрический метод	7	Закрепление отсутствует
113	407732,14	1303327,29	407732,13	1303327,29	Картометрический метод	7	Закрепление отсутствует
114	407756,82	1303331,26	407756,82	1303331,27	Картометрический метод	7	Закрепление отсутствует
115	407770,42	1303349,11	407770,42	1303349,11	Картометрический метод	7	Закрепление отсутствует
116	407769,95	1303366,80	407769,95	1303366,80	Картометрический метод	7	Закрепление отсутствует
83	407740,56	1303399,79	407740,56	1303399,79	Картометрический метод	7	Закрепление отсутствует



## План границ объекта



Масштаб 1:5000

Используемые условные знаки и обозначения:

• 1	- характерная точка границы объекта
— (red)	- граница объекта
— (blue)	- граница кадастрового квартала
— (dashed blue)	- граница населённого пункта, имеющаяся в Едином государственном реестре недвижимости, сведения о которой достаточны для определения её местоположения
— (dotted)	- существующие границы земельного участка, имеющиеся в Едином государственном реестре недвижимости, сведения о которых достаточны для определения их местоположения
:40	- обозначение земельного участка, сведения о котором содержатся в Едином государственном реестре недвижимости
47:20:0000000	- номер кадастрового квартала
47:20-4.64	- реестровый номер границы населённого пункта, сведения о котором содержатся в Едином государственном реестре недвижимости

Подпись \_\_\_\_\_

Дата «\_\_» \_\_\_\_\_ 20\_\_ г.

Место для оттиска печати (при наличии) лица, составившего описание местоположения границ объекта

**ГРАФИЧЕСКОЕ ОПИСАНИЕ**  
местоположения границ населенных пунктов, территориальных зон, особо охраняемых  
природных территорий, зон с особыми условиями использования территории

деревня Луизино

(наименование объекта, местоположение границ которого описано (далее - объект))

Раздел 1

Сведения об объекте		
№ п/п	Характеристики объекта	Описание характеристик
1	2	3
1	Местоположение объекта	Ленинградская область, Кингисеппский район, Нежновское сельское поселение, деревня Луизино
2	Площадь объекта ± величина погрешности определения площади ( $P \pm \Delta P$ ), м <sup>2</sup>	200964 ± 10983
3	Иные характеристики объекта	-

Раздел 2

Сведения о местоположении границ объекта					
1. Система координат МСК 47 зона 1					
2. Сведения о характерных точках границ объекта					
Обозначение характерных точек границ	Координаты, м		Метод определения координат характерной точки	Средняя квадратическая погрешность положения характерной точки (Mt), м	Описание обозначения точки на местности (при наличии)
	X	Y			
1	2	3	4	5	6
-	-	-	-	-	-
3. Сведения о характерных точках части (частей) границы объекта					
Обозначение характерных точек части границы	Координаты, м		Метод определения координат характерной точки	Средняя квадратическая погрешность положения характерной точки (Mt), м	Описание обозначения точки на местности (при наличии)
	X	Y			
1	2	3	4	5	6
-	-	-	-	-	-

Раздел 3

Сведения о местоположении измененных (уточненных) границ объекта							
1. Система координат МСК 47 зона 1							
2. Сведения о характерных точках границ объекта							
Обозначение характерных точек границ	Существующие координаты, м		Измененные (уточненные) координаты, м		Метод определения координат характерной точки	Средняя квадратическая погрешность положения характерной точки (Mt), м	Описание обозначения точки на местности (при наличии)
	X	Y	X	Y			
1	2	3	4	5	6	7	8
1	408164,20	1298883,69	407522,51	1298909,51	Аналитический метод	0,1	Закрепление отсутствует
2	-	-	407524,33	1298933,97	Аналитический метод	0,1	Закрепление отсутствует
3	-	-	407522,72	1298945,15	Аналитический метод	0,1	Закрепление отсутствует
4	-	-	407517,70	1298945,15	Аналитический метод	0,1	Закрепление отсутствует
5	-	-	407515,78	1298945,15	Картометрический метод	7	Закрепление отсутствует
6	-	-	407500,91	1298919,19	Картометрический метод	7	Закрепление отсутствует
7	-	-	407468,55	1298853,33	Картометрический метод	7	Закрепление отсутствует



1	2	3	4	5	6	7	8
8	-	-	407468,55	1298853,33	Картометрический метод	7	Закрепление отсутствует
9	-	-	407424,84	1298751,15	Картометрический метод	7	Закрепление отсутствует
10	-	-	407405,14	1298736,10	Картометрический метод	7	Закрепление отсутствует
11	-	-	407370,64	1298700,34	Картометрический метод	7	Закрепление отсутствует
12	-	-	407352,62	1298678,72	Картометрический метод	7	Закрепление отсутствует
13	-	-	407335,62	1298661,15	Аналитический метод	0,1	Закрепление отсутствует
14	-	-	407326,13	1298654,14	Картометрический метод	7	Закрепление отсутствует
15	-	-	407314,31	1298657,25	Картометрический метод	7	Закрепление отсутствует
16	-	-	407265,81	1298688,13	Картометрический метод	7	Закрепление отсутствует
17	-	-	407265,80	1298688,13	Картометрический метод	7	Закрепление отсутствует
18	-	-	407255,40	1298695,78	Картометрический метод	7	Закрепление отсутствует
19	-	-	407058,84	1298821,34	Картометрический метод	7	Закрепление отсутствует
20	-	-	407047,82	1298813,39	Аналитический метод	0,2	Закрепление отсутствует
21	-	-	406985,70	1298749,55	Аналитический метод	0,2	Закрепление отсутствует
22	-	-	406979,45	1298744,60	Аналитический метод	0,2	Закрепление отсутствует
23	-	-	406995,21	1298712,82	Аналитический метод	0,2	Закрепление отсутствует
24	-	-	407035,01	1298646,70	Аналитический метод	0,2	Закрепление отсутствует
25	-	-	407058,12	1298617,83	Аналитический метод	0,2	Закрепление отсутствует
26	-	-	407075,16	1298598,31	Аналитический метод	0,2	Закрепление отсутствует
27	-	-	407085,52	1298588,56	Аналитический метод	0,2	Закрепление отсутствует
28	-	-	407099,86	1298578,92	Аналитический метод	0,2	Закрепление отсутствует
29	-	-	407187,10	1298524,32	Аналитический метод	0,2	Закрепление отсутствует
30	-	-	407193,23	1298529,92	Аналитический метод	0,2	Закрепление отсутствует
31	-	-	407201,41	1298530,41	Картометрический метод	7	Закрепление отсутствует
32	-	-	407238,20	1298587,89	Картометрический метод	7	Закрепление отсутствует
33	-	-	407257,49	1298604,61	Картометрический метод	7	Закрепление отсутствует
34	-	-	407322,97	1298513,95	Картометрический метод	7	Закрепление отсутствует
35	-	-	407352,60	1298479,84	Аналитический метод	0,5	Закрепление отсутствует
36	-	-	407359,50	1298471,90	Аналитический метод	0,5	Закрепление отсутствует
37	-	-	407365,76	1298463,03	Аналитический метод	0,5	Закрепление отсутствует

1	2	3	4	5	6	7	8
38	-	-	407404,69	1298407,82	Картометрический метод	7	Закрепление отсутствует
39	-	-	407408,33	1298407,77	Картометрический метод	7	Закрепление отсутствует
40	-	-	407417,56	1298411,04	Картометрический метод	7	Закрепление отсутствует
41	-	-	407433,70	1298420,26	Картометрический метод	7	Закрепление отсутствует
42	-	-	407481,43	1298439,40	Картометрический метод	7	Закрепление отсутствует
43	-	-	407485,34	1298445,04	Картометрический метод	7	Закрепление отсутствует
44	-	-	407479,00	1298456,77	Картометрический метод	7	Закрепление отсутствует
45	-	-	407434,29	1298514,06	Картометрический метод	7	Закрепление отсутствует
46	-	-	407444,08	1298522,43	Картометрический метод	7	Закрепление отсутствует
47	-	-	407471,10	1298500,37	Картометрический метод	7	Закрепление отсутствует
48	-	-	407503,76	1298462,71	Картометрический метод	7	Закрепление отсутствует
49	-	-	407505,40	1298462,60	Картометрический метод	7	Закрепление отсутствует
50	-	-	407507,79	1298463,67	Картометрический метод	7	Закрепление отсутствует
51	-	-	407533,07	1298480,55	Картометрический метод	7	Закрепление отсутствует
52	-	-	407553,27	1298495,35	Картометрический метод	7	Закрепление отсутствует
53	-	-	407556,16	1298494,39	Картометрический метод	7	Закрепление отсутствует
54	-	-	407588,62	1298465,95	Картометрический метод	7	Закрепление отсутствует
55	-	-	407617,03	1298497,46	Картометрический метод	7	Закрепление отсутствует
56	-	-	407605,30	1298507,84	Картометрический метод	7	Закрепление отсутствует
57	-	-	407584,15	1298533,40	Картометрический метод	7	Закрепление отсутствует
58	-	-	407583,77	1298538,20	Картометрический метод	7	Закрепление отсутствует
59	-	-	407585,61	1298543,13	Аналитический метод	0,1	Закрепление отсутствует
60	-	-	407608,15	1298551,06	Аналитический метод	0,1	Закрепление отсутствует
61	-	-	407616,96	1298552,02	Аналитический метод	0,1	Закрепление отсутствует
62	-	-	407626,96	1298549,71	Аналитический метод	0,1	Закрепление отсутствует
63	-	-	407652,88	1298537,98	Аналитический метод	0,1	Закрепление отсутствует
64	-	-	407674,76	1298526,26	Аналитический метод	0,1	Закрепление отсутствует
65	-	-	407682,08	1298532,96	Картометрический метод	7	Закрепление отсутствует
66	-	-	407690,73	1298540,86	Картометрический метод	7	Закрепление отсутствует
67	-	-	407706,86	1298537,81	Картометрический метод	7	Закрепление отсутствует

1	2	3	4	5	6	7	8
68	-	-	407766,85	1298580,38	Картометрический метод	7	Закрепление отсутствует
69	-	-	407767,60	1298587,87	Картометрический метод	7	Закрепление отсутствует
70	-	-	407761,32	1298596,89	Картометрический метод	7	Закрепление отсутствует
71	-	-	407759,07	1298595,31	Картометрический метод	7	Закрепление отсутствует
72	-	-	407724,33	1298678,12	Картометрический метод	7	Закрепление отсутствует
73	-	-	407754,61	1298668,65	Аналитический метод	7,5	Закрепление отсутствует
74	-	-	407837,59	1298731,61	Аналитический метод	7,5	Закрепление отсутствует
75	-	-	407888,94	1298781,85	Аналитический метод	7,5	Закрепление отсутствует
76	-	-	407896,39	1298829,41	Аналитический метод	7,5	Закрепление отсутствует
77	-	-	407899,04	1298829,36	Аналитический метод	7,5	Закрепление отсутствует
78	-	-	407903,56	1298825,22	Аналитический метод	7,5	Закрепление отсутствует
79	-	-	408013,02	1298818,05	Аналитический метод	7,5	Закрепление отсутствует
80	-	-	408022,43	1298825,10	Аналитический метод	7,5	Закрепление отсутствует
81	-	-	408104,70	1298812,37	Картометрический метод	7	Закрепление отсутствует
82	-	-	408156,57	1298861,38	Аналитический метод	7,5	Закрепление отсутствует
83	-	-	408164,20	1298883,69	Аналитический метод	7,5	Закрепление отсутствует
84	408164,32	1298896,21	408164,32	1298896,21	Картометрический метод	7	Закрепление отсутствует
85	408100,55	1298896,82	408100,54	1298896,82	Картометрический метод	7	Закрепление отсутствует
86	408053,80	1298900,36	408053,80	1298900,36	Картометрический метод	7	Закрепление отсутствует
87	407935,32	1298904,66	407935,32	1298904,66	Аналитический метод	0,5	Закрепление отсутствует
88	407911,51	1298902,63	407911,51	1298902,63	Аналитический метод	0,5	Закрепление отсутствует
89	407889,41	1298894,47	407889,41	1298894,47	Аналитический метод	0,5	Закрепление отсутствует
90	-	-	407884,19	1298909,87	Аналитический метод	0,5	Закрепление отсутствует
91	407883,95	1298910,58	407883,95	1298910,58	Картометрический метод	7	Закрепление отсутствует
92	407871,48	1298905,40	407871,47	1298905,40	Картометрический метод	7	Закрепление отсутствует
93	407668,42	1298740,80	407668,42	1298740,80	Аналитический метод	0,1	Закрепление отсутствует
94	407594,99	1298678,89	407594,99	1298678,89	Картометрический метод	7	Закрепление отсутствует
95	407590,76	1298679,34	407590,76	1298679,34	Аналитический метод	2,5	Закрепление отсутствует
96	407568,14	1298681,75	407568,14	1298681,75	Аналитический метод	2,5	Закрепление отсутствует
97	407563,82	1298682,04	407563,82	1298682,04	Аналитический метод	2,5	Закрепление отсутствует

1	2	3	4	5	6	7	8
98	407557,05	1298683,48	407557,05	1298683,48	Аналитический метод	2,5	Закрепление отсутствует
99	407548,76	1298685,77	407548,76	1298685,77	Аналитический метод	2,5	Закрепление отсутствует
100	407537,88	1298689,87	407537,88	1298689,87	Аналитический метод	2,5	Закрепление отсутствует
101	407523,09	1298694,66	407523,09	1298694,66	Аналитический метод	2,5	Закрепление отсутствует
102	407514,69	1298697,17	407514,69	1298697,17	Аналитический метод	2,5	Закрепление отсутствует
103	407509,64	1298698,13	407509,64	1298698,13	Аналитический метод	2,5	Закрепление отсутствует
104	407495,13	1298708,24	407495,13	1298708,24	Аналитический метод	0,1	Закрепление отсутствует
105	407499,62	1298837,86	407499,62	1298837,86	Аналитический метод	0,1	Закрепление отсутствует
106	407522,51	1298909,51	-	-	Картометрический метод	7	Закрепление отсутствует
107	407524,33	1298933,97	-	-	Картометрический метод	7	Закрепление отсутствует
108	407522,72	1298945,15	-	-	Картометрический метод	7	Закрепление отсутствует
109	407515,78	1298945,15	-	-	Картометрический метод	7	Закрепление отсутствует
110	407500,91	1298919,19	-	-	Картометрический метод	7	Закрепление отсутствует
111	407468,55	1298853,33	-	-	Картометрический метод	7	Закрепление отсутствует
112	407424,84	1298751,15	-	-	Картометрический метод	7	Закрепление отсутствует
113	407405,15	1298736,10	-	-	Картометрический метод	7	Закрепление отсутствует
114	407370,63	1298700,34	-	-	Картометрический метод	7	Закрепление отсутствует
115	407352,63	1298678,72	-	-	Картометрический метод	7	Закрепление отсутствует
116	407335,62	1298661,15	-	-	Картометрический метод	7	Закрепление отсутствует
117	407326,13	1298654,14	-	-	Картометрический метод	7	Закрепление отсутствует
118	407314,31	1298657,25	-	-	Картометрический метод	7	Закрепление отсутствует
119	407265,81	1298688,13	-	-	Картометрический метод	7	Закрепление отсутствует
120	407255,40	1298695,78	-	-	Картометрический метод	7	Закрепление отсутствует
121	407058,84	1298821,34	-	-	Картометрический метод	7	Закрепление отсутствует
122	407047,82	1298813,39	-	-	Картометрический метод	7	Закрепление отсутствует
123	406985,70	1298749,55	-	-	Картометрический метод	7	Закрепление отсутствует
124	406979,45	1298744,60	-	-	Картометрический метод	7	Закрепление отсутствует
125	406995,21	1298712,82	-	-	Картометрический метод	7	Закрепление отсутствует
126	407035,01	1298646,70	-	-	Картометрический метод	7	Закрепление отсутствует
127	407058,12	1298617,83	-	-	Картометрический метод	7	Закрепление отсутствует

1	2	3	4	5	6	7	8
128	407075,16	1298598,31	-	-	Картометрический метод	7	Закрепление отсутствует
129	407085,52	1298588,56	-	-	Картометрический метод	7	Закрепление отсутствует
130	407099,86	1298578,92	-	-	Картометрический метод	7	Закрепление отсутствует
131	407187,10	1298524,32	-	-	Картометрический метод	7	Закрепление отсутствует
132	407193,23	1298529,92	-	-	Картометрический метод	7	Закрепление отсутствует
133	407201,41	1298530,41	-	-	Картометрический метод	7	Закрепление отсутствует
134	407238,20	1298587,89	-	-	Картометрический метод	7	Закрепление отсутствует
135	407257,49	1298604,61	-	-	Картометрический метод	7	Закрепление отсутствует
136	407322,97	1298513,95	-	-	Картометрический метод	7	Закрепление отсутствует
137	407359,50	1298471,90	-	-	Картометрический метод	7	Закрепление отсутствует
138	407404,69	1298407,82	-	-	Картометрический метод	7	Закрепление отсутствует
139	407408,32	1298407,77	-	-	Картометрический метод	7	Закрепление отсутствует
140	407417,55	1298411,04	-	-	Картометрический метод	7	Закрепление отсутствует
141	407433,70	1298420,26	-	-	Картометрический метод	7	Закрепление отсутствует
142	407481,43	1298439,40	-	-	Картометрический метод	7	Закрепление отсутствует
143	407485,34	1298445,04	-	-	Картометрический метод	7	Закрепление отсутствует
144	407479,00	1298456,77	-	-	Картометрический метод	7	Закрепление отсутствует
145	407434,01	1298514,41	-	-	Картометрический метод	7	Закрепление отсутствует
146	407443,76	1298522,71	-	-	Картометрический метод	7	Закрепление отсутствует
147	407471,10	1298500,37	-	-	Картометрический метод	7	Закрепление отсутствует
148	407503,75	1298462,71	-	-	Картометрический метод	7	Закрепление отсутствует
149	407505,40	1298462,60	-	-	Картометрический метод	7	Закрепление отсутствует
150	407507,79	1298463,67	-	-	Картометрический метод	7	Закрепление отсутствует
151	407533,08	1298480,55	-	-	Картометрический метод	7	Закрепление отсутствует
152	407553,26	1298495,35	-	-	Картометрический метод	7	Закрепление отсутствует
153	407556,15	1298494,39	-	-	Картометрический метод	7	Закрепление отсутствует
154	407588,62	1298465,95	-	-	Картометрический метод	7	Закрепление отсутствует
155	407617,03	1298497,46	-	-	Картометрический метод	7	Закрепление отсутствует
156	407605,30	1298507,84	-	-	Картометрический метод	7	Закрепление отсутствует
157	407584,15	1298533,40	-	-	Картометрический метод	7	Закрепление отсутствует



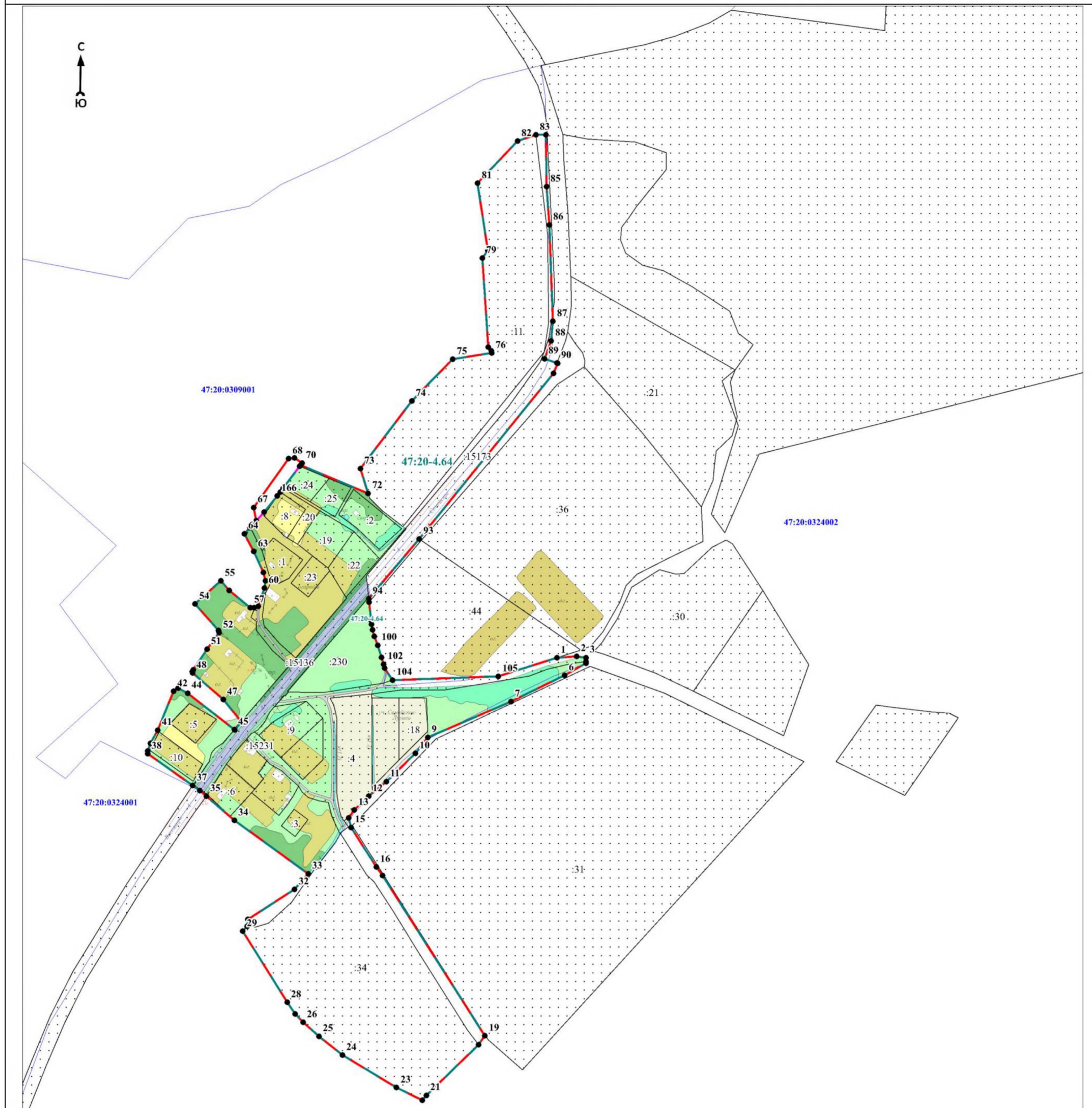
1	2	3	4	5	6	7	8
158	407583,77	1298538,21	-	-	Картометрический метод	7	Закрепление отсутствует
159	407585,61	1298543,13	-	-	Картометрический метод	7	Закрепление отсутствует
160	407608,15	1298551,06	-	-	Картометрический метод	7	Закрепление отсутствует
161	407616,96	1298552,02	-	-	Картометрический метод	7	Закрепление отсутствует
162	407626,96	1298549,71	-	-	Картометрический метод	7	Закрепление отсутствует
163	407652,88	1298537,98	-	-	Картометрический метод	7	Закрепление отсутствует
164	407674,76	1298526,26	-	-	Картометрический метод	7	Закрепление отсутствует
165	407701,45	1298550,67	-	-	Картометрический метод	7	Закрепление отсутствует
166	407721,00	1298566,68	-	-	Картометрический метод	7	Закрепление отсутствует
167	407725,90	1298570,51	-	-	Картометрический метод	7	Закрепление отсутствует
168	407730,41	1298573,75	-	-	Картометрический метод	7	Закрепление отсутствует
169	407732,81	1298575,56	-	-	Картометрический метод	7	Закрепление отсутствует
170	407757,57	1298594,19	-	-	Картометрический метод	7	Закрепление отсутствует
171	407759,07	1298595,31	-	-	Картометрический метод	7	Закрепление отсутствует
172	407724,33	1298678,13	-	-	Картометрический метод	7	Закрепление отсутствует
173	407754,61	1298668,65	-	-	Картометрический метод	7	Закрепление отсутствует
174	407837,59	1298731,61	-	-	Картометрический метод	7	Закрепление отсутствует
175	407888,94	1298781,85	-	-	Картометрический метод	7	Закрепление отсутствует
176	407896,39	1298829,41	-	-	Картометрический метод	7	Закрепление отсутствует
177	407899,04	1298829,36	-	-	Картометрический метод	7	Закрепление отсутствует
178	407903,56	1298825,22	-	-	Картометрический метод	7	Закрепление отсутствует
179	408013,02	1298818,05	-	-	Картометрический метод	7	Закрепление отсутствует
180	408022,43	1298825,10	-	-	Картометрический метод	7	Закрепление отсутствует
181	408104,71	1298812,37	-	-	Картометрический метод	7	Закрепление отсутствует
182	408156,57	1298861,38	-	-	Картометрический метод	7	Закрепление отсутствует
1	408164,20	1298883,69	407522,51	1298909,51	Аналитический метод	0,1	Закрепление отсутствует

## 3. Сведения о характерных точках части (частей) границы объекта

Обозначение характерных точек части границы	Существующие координаты, м		Измененные (уточненные) координаты, м		Метод определения координат характерной точки	Средняя квадратическая погрешность положения характерной точки (Mt), м	Описание обозначения точки на местности (при наличии)
	X	Y	X	Y			



## План границ объекта



Масштаб 1:5000

Используемые условные знаки и обозначения:

• 1	- характерная точка границы объекта
—	- граница объекта
—	- граница кадастрового квартала
—	- граница населённого пункта, имеющиеся в Едином государственном реестре недвижимости, сведения о которых достаточны для определения её местоположения
⋯	- существующие границы земельного участка, имеющиеся в Едином государственном реестре недвижимости, сведения о которых достаточны для определения их местоположения
:40	- обозначение земельного участка, сведения о котором содержатся в Едином государственном реестре недвижимости
47:20:0000000	- номер кадастрового квартала
47:20-4.64	- реестровый номер границы населённого пункта, сведения о котором содержатся в Едином государственном реестре недвижимости

Подпись \_\_\_\_\_

Дата «\_» \_\_\_\_\_ 20\_ г.

Место для оттиска печати (при наличии) лица, составившего описание местоположения границ объекта

**ГРАФИЧЕСКОЕ ОПИСАНИЕ**  
местоположения границ населенных пунктов, территориальных зон, особо охраняемых  
природных территорий, зон с особыми условиями использования территории

деревня Малое Райково

(наименование объекта, местоположение границ которого описано (далее - объект))

Раздел 1

Сведения об объекте		
№ п/п	Характеристики объекта	Описание характеристик
1	2	3
1	Местоположение объекта	Ленинградская область, Кингисеппский район, Нежновское сельское поселение, деревня Малое Райково
2	Площадь объекта ± величина погрешности определения площади ( $P \pm \Delta P$ ), м <sup>2</sup>	103367 ± 7877
3	Иные характеристики объекта	-

Раздел 2

Сведения о местоположении границ объекта					
1. Система координат МСК 47 зона 1					
2. Сведения о характерных точках границ объекта					
Обозначение характерных точек границ	Координаты, м		Метод определения координат характерной точки	Средняя квадратическая погрешность положения характерной точки (Mt), м	Описание обозначения точки на местности (при наличии)
	X	Y			
1	2	3	4	5	6
-	-	-	-	-	-
3. Сведения о характерных точках части (частей) границы объекта					
Обозначение характерных точек части границы	Координаты, м		Метод определения координат характерной точки	Средняя квадратическая погрешность положения характерной точки (Mt), м	Описание обозначения точки на местности (при наличии)
	X	Y			
1	2	3	4	5	6
-	-	-	-	-	-

Раздел 3

Сведения о местоположении измененных (уточненных) границ объекта							
1. Система координат МСК 47 зона 1							
2. Сведения о характерных точках границ объекта							
Обозначение характерных точек границ	Существующие координаты, м		Измененные (уточненные) координаты, м		Метод определения координат характерной точки	Средняя квадратическая погрешность положения характерной точки (Mt), м	Описание обозначения точки на местности (при наличии)
	X	Y	X	Y			
1	2	3	4	5	6	7	8
1	413606,14	1297412,80	413606,14	1297412,80	Картометрический метод	7	Закрепление отсутствует
2	413626,81	1297445,12	413626,81	1297445,12	Картометрический метод	7	Закрепление отсутствует
3	413618,38	1297450,15	413618,37	1297450,15	Аналитический метод	0,3	Закрепление отсутствует
4	413569,31	1297481,77	413569,31	1297481,77	Аналитический метод	0,3	Закрепление отсутствует
5	413557,77	1297492,68	413557,77	1297492,68	Картометрический метод	7	Закрепление отсутствует
6	413536,36	1297509,08	413536,36	1297509,08	Картометрический метод	7	Закрепление отсутствует
7	413509,59	1297478,24	413509,59	1297478,24	Картометрический метод	7	Закрепление отсутствует



1	2	3	4	5	6	7	8
8	413488,62	1297448,32	413488,61	1297448,32	Картометрический метод	7	Закрепление отсутствует
9	413465,35	1297458,20	413465,35	1297458,20	Картометрический метод	7	Закрепление отсутствует
10	413441,28	1297418,08	413441,28	1297418,09	Аналитический метод	0,1	Закрепление отсутствует
11	413425,79	1297381,83	413425,79	1297381,83	Картометрический метод	7	Закрепление отсутствует
12	413408,54	1297344,37	413408,54	1297344,37	Картометрический метод	7	Закрепление отсутствует
13	413399,08	1297348,17	413399,08	1297348,17	Картометрический метод	7	Закрепление отсутствует
14	413373,01	1297396,65	413373,01	1297396,65	Картометрический метод	7	Закрепление отсутствует
15	413273,40	1297422,94	413273,40	1297422,94	Картометрический метод	7	Закрепление отсутствует
16	413269,69	1297405,73	413269,69	1297405,72	Картометрический метод	7	Закрепление отсутствует
17	413259,52	1297393,36	413259,52	1297393,36	Картометрический метод	7	Закрепление отсутствует
18	413256,29	1297381,12	413256,29	1297381,12	Картометрический метод	7	Закрепление отсутствует
19	413238,79	1297386,95	413238,79	1297386,95	Аналитический метод	0,1	Закрепление отсутствует
20	413225,41	1297346,46	413225,41	1297346,46	Аналитический метод	0,1	Закрепление отсутствует
21	413249,86	1297336,11	413249,85	1297336,11	Картометрический метод	7	Закрепление отсутствует
22	413223,57	1297253,03	413223,57	1297253,03	Картометрический метод	7	Закрепление отсутствует
23	413231,64	1297239,95	413231,64	1297239,95	Картометрический метод	7	Закрепление отсутствует
24	413221,99	1297208,51	413221,99	1297208,51	Аналитический метод	0,1	Закрепление отсутствует
25	413189,87	1297209,28	413189,87	1297209,28	Аналитический метод	0,1	Закрепление отсутствует
26	413179,35	1297207,36	413179,35	1297207,36	Аналитический метод	0,1	Закрепление отсутствует
27	413176,79	1297206,20	-	-	Картометрический метод	7	Закрепление отсутствует
28	413176,13	1297201,60	-	-	Картометрический метод	7	Закрепление отсутствует
29	413168,82	1297197,03	-	-	Картометрический метод	7	Закрепление отсутствует
30	413169,81	1297203,05	-	-	Картометрический метод	7	Закрепление отсутствует
31	413167,74	1297202,12	413167,74	1297202,12	Аналитический метод	0,1	Закрепление отсутствует
32	413163,76	1297179,34	413163,76	1297179,34	Аналитический метод	0,1	Закрепление отсутствует
33	413165,38	1297180,26	413174,11	1297185,24	Картометрический метод	7	Закрепление отсутствует
34	413166,95	1297190,23	-	-	Картометрический метод	7	Закрепление отсутствует
35	413175,98	1297195,73	-	-	Картометрический метод	7	Закрепление отсутствует
36	413174,46	1297187,20	-	-	Картометрический метод	7	Закрепление отсутствует
37	413169,32	1297158,00	413169,32	1297158,00	Аналитический метод	0,2	Закрепление отсутствует



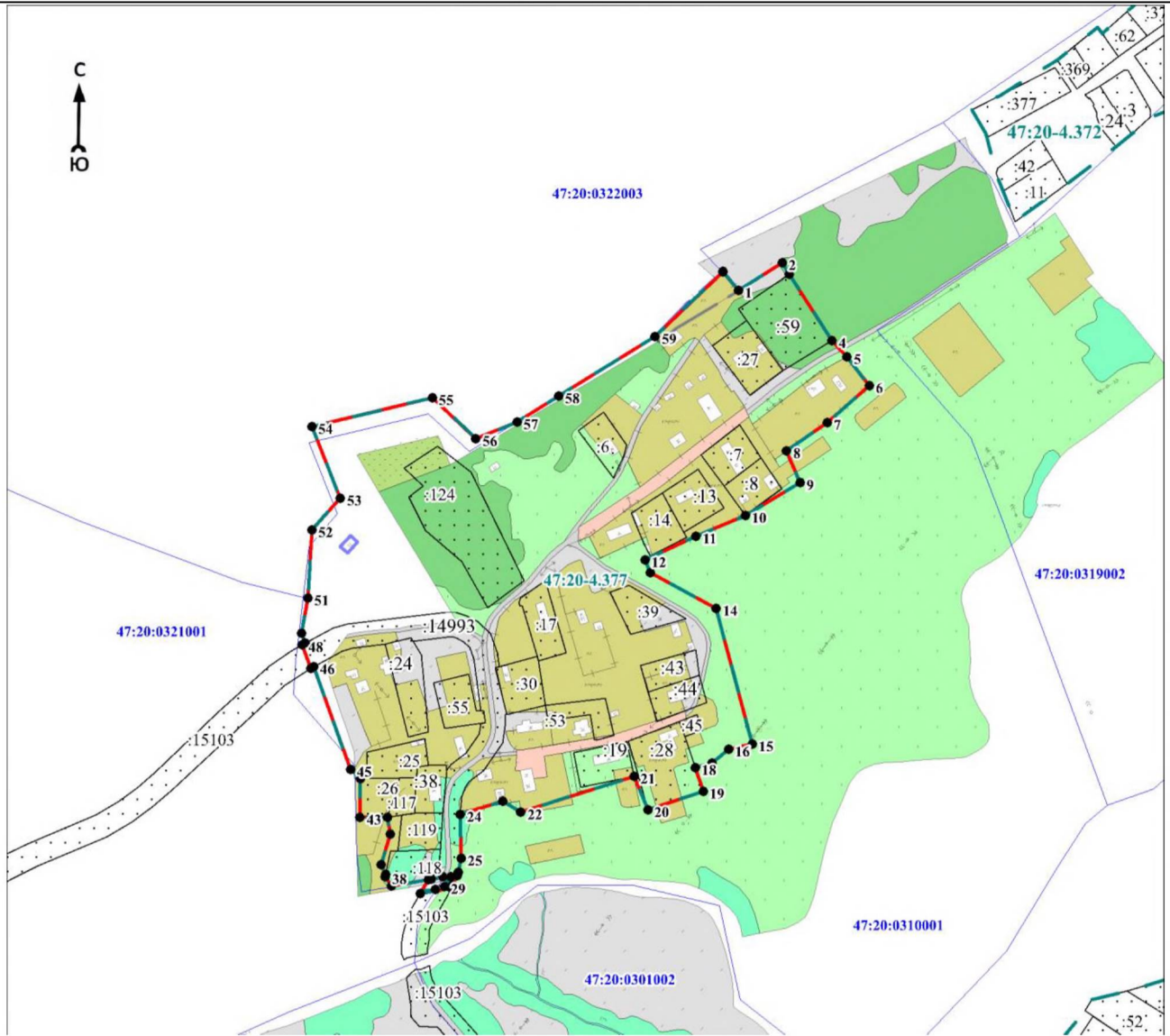
1	2	3	4	5	6	7	8
38	413184,93	1297150,49	413176,01	1297153,51	Аналитический метод	0,2	Закрепление отсутствует
39	-	-	413177,87	1297153,89	Картометрический метод	7	Закрепление отсутствует
40	-	-	413184,93	1297150,48	Картометрический метод	7	Закрепление отсутствует
41	413207,30	1297157,00	413207,30	1297157,00	Картометрический метод	7	Закрепление отсутствует
42	413219,68	1297155,05	413219,68	1297155,03	Аналитический метод	0,2	Закрепление отсутствует
43	413219,66	1297134,83	413219,66	1297134,83	Аналитический метод	0,3	Закрепление отсутствует
44	413248,11	1297135,11	413248,12	1297135,11	Аналитический метод	0,3	Закрепление отсутствует
45	413255,06	1297127,84	413255,06	1297127,84	Картометрический метод	7	Закрепление отсутствует
46	-	-	413330,34	1297100,72	Картометрический метод	7	Закрепление отсутствует
47	-	-	413329,18	1297098,56	Аналитический метод	0,1	Закрепление отсутствует
48	-	-	413346,38	1297092,41	Аналитический метод	0,1	Закрепление отсутствует
49	-	-	413347,52	1297094,53	Картометрический метод	7	Закрепление отсутствует
50	413354,61	1297091,98	413354,61	1297091,98	Картометрический метод	7	Закрепление отсутствует
51	413380,69	1297096,69	413380,69	1297096,69	Картометрический метод	7	Закрепление отсутствует
52	413430,75	1297099,60	413430,75	1297099,59	Картометрический метод	7	Закрепление отсутствует
53	413454,04	1297120,55	413454,04	1297120,55	Картометрический метод	7	Закрепление отсутствует
54	413506,42	1297099,60	413506,42	1297099,59	Картометрический метод	7	Закрепление отсутствует
55	413527,39	1297188,08	413527,38	1297188,08	Картометрический метод	7	Закрепление отсутствует
56	413497,69	1297220,09	413497,69	1297220,08	Картометрический метод	7	Закрепление отсутствует
57	413509,79	1297250,27	413509,79	1297250,27	Картометрический метод	7	Закрепление отсутствует
58	413528,67	1297280,90	413528,67	1297280,91	Картометрический метод	7	Закрепление отсутствует
59	413572,32	1297351,72	413572,31	1297351,72	Картометрический метод	7	Закрепление отсутствует
60	413619,77	1297401,47	413619,77	1297401,47	Картометрический метод	7	Закрепление отсутствует
61	413620,11	1297401,62	413620,11	1297401,62	Картометрический метод	7	Закрепление отсутствует
1	413606,14	1297412,80	413606,14	1297412,80	Картометрический метод	7	Закрепление отсутствует

### 3. Сведения о характерных точках части (частей) границы объекта

Обозначение характерных точек части границы	Существующие координаты, м		Измененные (уточненные) координаты, м		Метод определения координат характерной точки	Средняя квадратическая погрешность положения характерной точки (Mt), м	Описание обозначения точки на местности (при наличии)
	X	Y	X	Y			



## План границ объекта



Масштаб 1:5000

Используемые условные знаки и обозначения:

• 1	- характерная точка границы объекта
—	- граница объекта
—	- граница кадастрового квартала
— — —	- граница населённого пункта, имеющаяся в Едином государственном реестре недвижимости, сведения о которой достаточны для определения её местоположения
⋯	- существующие границы земельного участка, имеющиеся в Едином государственном реестре недвижимости, сведения о которых достаточны для определения их местоположения
:40	- обозначение земельного участка, сведения о котором содержатся в Едином государственном реестре недвижимости
47:20:0000000	- номер кадастрового квартала
47:20-4.64	- реестровый номер границы населённого пункта, сведения о котором содержатся в Едином государственном реестре недвижимости

Подпись \_\_\_\_\_

Дата «\_\_» \_\_\_\_\_ 20\_\_ г.

Место для оттиска печати (при наличии) лица, составившего описание местоположения границ объекта

**ГРАФИЧЕСКОЕ ОПИСАНИЕ**  
местоположения границ населенных пунктов, территориальных зон, особо охраняемых  
природных территорий, зон с особыми условиями использования территории

деревня Монастырьки

(наименование объекта, местоположение границ которого описано (далее - объект))

Раздел 1

Сведения об объекте		
№ п/п	Характеристики объекта	Описание характеристик
1	2	3
1	Местоположение объекта	Ленинградская область, Кингисеппский район, Нежновское сельское поселение, деревня Монастырьки
2	Площадь объекта ± величина погрешности определения площади ( $P \pm \Delta P$ ), м <sup>2</sup>	139091 ± 9137
3	Иные характеристики объекта	-

Раздел 2

Сведения о местоположении границ объекта					
1. Система координат МСК 47 зона 1					
2. Сведения о характерных точках границ объекта					
Обозначение характерных точек границ	Координаты, м		Метод определения координат характерной точки	Средняя квадратическая погрешность положения характерной точки (Mt), м	Описание обозначения точки на местности (при наличии)
	X	Y			
1	2	3	4	5	6
-	-	-	-	-	-
3. Сведения о характерных точках части (частей) границы объекта					
Обозначение характерных точек части границы	Координаты, м		Метод определения координат характерной точки	Средняя квадратическая погрешность положения характерной точки (Mt), м	Описание обозначения точки на местности (при наличии)
	X	Y			
1	2	3	4	5	6
-	-	-	-	-	-

Раздел 3

Сведения о местоположении измененных (уточненных) границ объекта							
1. Система координат МСК 47 зона 1							
2. Сведения о характерных точках границ объекта							
Обозначение характерных точек границ	Существующие координаты, м		Измененные (уточненные) координаты, м		Метод определения координат характерной точки	Средняя квадратическая погрешность положения характерной точки (Mt), м	Описание обозначения точки на местности (при наличии)
	X	Y	X	Y			
1	2	3	4	5	6	7	8
-	-	-	-	-	-	-	-
3. Сведения о характерных точках части (частей) границы объекта							
Обозначение характерных точек части границы	Существующие координаты, м		Измененные (уточненные) координаты, м		Метод определения координат характерной точки	Средняя квадратическая погрешность положения характерной точки (Mt), м	Описание обозначения точки на местности (при наличии)
	X	Y	X	Y			
1	2	3	4	5	6	7	8
1	403133,34	1297620,49	403133,34	1297620,49	Аналитический метод	0,1	Закрепление отсутствует

Часть N 1

1	2	3	4	5	6	7	8
2	403121,89	1297625,36	403121,89	1297625,35	Картометрический метод	7	Закрепление отсутствует
3	403125,47	1297668,45	403125,47	1297668,45	Аналитический метод	0,1	Закрепление отсутствует
4	403127,98	1297732,37	403127,98	1297732,37	Аналитический метод	0,1	Закрепление отсутствует
5	403129,46	1297756,74	403129,46	1297756,73	Аналитический метод	0,1	Закрепление отсутствует
6	403130,12	1297783,13	403130,12	1297783,12	Картометрический метод	7	Закрепление отсутствует
7	403134,41	1297785,53	403134,41	1297785,53	Аналитический метод	0,1	Закрепление отсутствует
8	403170,52	1297808,41	403170,52	1297808,41	Аналитический метод	0,2	Закрепление отсутствует
9	403170,36	1297836,91	403170,35	1297836,91	Аналитический метод	0,2	Закрепление отсутствует
10	403146,68	1297836,00	403146,67	1297836,00	Картометрический метод	7	Закрепление отсутствует
11	403134,62	1297834,38	403134,62	1297834,38	Аналитический метод	0,2	Закрепление отсутствует
12	403135,92	1297839,63	403135,92	1297839,64	Картометрический метод	7	Закрепление отсутствует
13	403136,54	1297842,14	403136,54	1297842,14	Картометрический метод	7	Закрепление отсутствует
14	403140,04	1297856,21	403140,03	1297856,21	Картометрический метод	7	Закрепление отсутствует
15	403112,84	1297856,30	403112,84	1297856,31	Картометрический метод	7	Закрепление отсутствует
16	403101,93	1297826,11	403101,93	1297826,11	Аналитический метод	0,1	Закрепление отсутствует
17	403039,81	1297804,40	403039,81	1297804,40	Аналитический метод	0,1	Закрепление отсутствует
18	402988,55	1297786,48	402988,55	1297786,48	Аналитический метод	0,1	Закрепление отсутствует
19	402958,32	1297776,57	402958,31	1297776,57	Картометрический метод	7	Закрепление отсутствует
20	402929,43	1297798,21	402929,43	1297798,21	Аналитический метод	0,3	Закрепление отсутствует
21	402942,81	1297800,69	402914,50	1297832,38	Аналитический метод	0,2	Закрепление отсутствует
22	402977,18	1297807,06	-	-	Картометрический метод	7	Закрепление отсутствует
23	402971,59	1297835,00	-	-	Картометрический метод	7	Закрепление отсутствует
24	402969,22	1297847,05	-	-	Картометрический метод	7	Закрепление отсутствует
25	402920,01	1297838,24	-	-	Картометрический метод	7	Закрепление отсутствует
26	402914,51	1297832,38	-	-	Картометрический метод	7	Закрепление отсутствует
27	402909,84	1297845,51	402909,84	1297845,51	Аналитический метод	0,2	Закрепление отсутствует
28	402901,76	1297872,03	402901,77	1297872,03	Аналитический метод	0,2	Закрепление отсутствует
29	402892,25	1297895,42	402892,25	1297895,42	Аналитический метод	0,2	Закрепление отсутствует
30	402887,31	1297905,92	402887,31	1297905,92	Аналитический метод	0,2	Закрепление отсутствует
31	402894,01	1297931,11	402894,01	1297931,11	Картометрический метод	7	Закрепление отсутствует



1	2	3	4	5	6	7	8
32	402861,98	1297968,94	402861,97	1297968,94	Картометрический метод	7	Закрепление отсутствует
33	402833,64	1297942,09	402833,64	1297942,09	Аналитический метод	0,2	Закрепление отсутствует
34	402804,41	1297922,09	402804,41	1297922,09	Аналитический метод	0,2	Закрепление отсутствует
35	402798,98	1297918,89	402798,98	1297918,89	Картометрический метод	7	Закрепление отсутствует
36	402777,73	1297944,67	402777,74	1297944,67	Картометрический метод	7	Закрепление отсутствует
37	402764,02	1297965,62	402764,02	1297965,62	Аналитический метод	0,1	Закрепление отсутствует
38	402763,14	1297966,94	402763,14	1297966,94	Картометрический метод	7	Закрепление отсутствует
39	402753,63	1297988,62	402753,63	1297988,62	Картометрический метод	7	Закрепление отсутствует
40	402748,72	1297994,06	402748,72	1297994,06	Картометрический метод	7	Закрепление отсутствует
41	402739,03	1298016,46	402739,04	1298016,46	Картометрический метод	7	Закрепление отсутствует
42	402731,82	1298037,72	402731,82	1298037,72	Аналитический метод	0,2	Закрепление отсутствует
43	402722,56	1298065,31	402722,56	1298065,31	Аналитический метод	0,2	Закрепление отсутствует
44	402707,59	1298114,17	402707,59	1298114,17	Картометрический метод	7	Закрепление отсутствует
45	402702,35	1298141,83	402702,35	1298141,83	Картометрический метод	7	Закрепление отсутствует
46	402674,70	1298141,24	402674,69	1298141,24	Картометрический метод	7	Закрепление отсутствует
47	402658,69	1298052,18	402658,69	1298052,18	Картометрический метод	7	Закрепление отсутствует
48	402660,38	1298041,06	402660,38	1298041,06	Аналитический метод	0,2	Закрепление отсутствует
49	402670,18	1298011,77	402670,18	1298011,76	Аналитический метод	0,2	Закрепление отсутствует
50	402676,85	1297986,61	402676,85	1297986,61	Картометрический метод	7	Закрепление отсутствует
51	402687,30	1297955,43	402687,30	1297955,43	Картометрический метод	7	Закрепление отсутствует
52	402690,95	1297946,26	402690,95	1297946,26	Картометрический метод	7	Закрепление отсутствует
53	402707,95	1297926,59	402707,95	1297926,59	Аналитический метод	0,1	Закрепление отсутствует
54	-	-	402712,84	1297921,25	Аналитический метод	0,1	Закрепление отсутствует
55	-	-	402717,28	1297917,89	Картометрический метод	7	Закрепление отсутствует
56	402761,75	1297876,48	402761,75	1297876,48	Аналитический метод	0,1	Закрепление отсутствует
57	402774,98	1297863,90	402774,98	1297863,90	Аналитический метод	0,1	Закрепление отсутствует
58	402788,64	1297850,92	402788,63	1297850,92	Аналитический метод	0,1	Закрепление отсутствует
59	402824,29	1297877,27	402824,29	1297877,27	Картометрический метод	7	Закрепление отсутствует
60	402850,20	1297845,25	402850,20	1297845,26	Картометрический метод	7	Закрепление отсутствует
61	402890,94	1297769,58	402890,94	1297769,58	Картометрический метод	7	Закрепление отсутствует

1	2	3	4	5	6	7	8
62	402932,85	1297725,92	402932,85	1297725,92	Картометрический метод	7	Закрепление отсутствует
63	402977,98	1297697,04	402977,98	1297697,04	Картометрический метод	7	Закрепление отсутствует
64	402986,11	1297660,83	402986,11	1297660,83	Картометрический метод	7	Закрепление отсутствует
65	402992,58	1297656,39	402992,58	1297656,39	Картометрический метод	7	Закрепление отсутствует
66	402987,52	1297648,03	402987,52	1297648,03	Аналитический метод	0,1	Закрепление отсутствует
67	402992,94	1297642,66	402992,94	1297642,66	Аналитический метод	0,1	Закрепление отсутствует
68	402998,08	1297637,81	402998,08	1297637,81	Аналитический метод	0,1	Закрепление отсутствует
69	403007,63	1297651,04	403007,63	1297651,04	Аналитический метод	0,1	Закрепление отсутствует
70	403028,69	1297632,54	403028,69	1297632,54	Картометрический метод	7	Закрепление отсутствует
71	403034,75	1297633,32	403034,75	1297633,32	Аналитический метод	0,1	Закрепление отсутствует
72	403040,64	1297639,13	403040,64	1297639,13	Аналитический метод	0,1	Закрепление отсутствует
73	403047,12	1297639,92	403047,12	1297639,91	Аналитический метод	0,1	Закрепление отсутствует
74	403073,72	1297601,04	403073,72	1297601,04	Аналитический метод	0,1	Закрепление отсутствует
75	403089,41	1297581,93	403089,41	1297581,93	Аналитический метод	0,1	Закрепление отсутствует
76	403120,15	1297561,88	403120,15	1297561,88	Аналитический метод	0,1	Закрепление отсутствует
77	403117,25	1297551,33	403117,25	1297551,32	Аналитический метод	0,1	Закрепление отсутствует
78	403134,10	1297544,00	403134,10	1297544,00	Аналитический метод	0,1	Закрепление отсутствует
79	403134,93	1297547,45	403134,93	1297547,45	Аналитический метод	0,1	Закрепление отсутствует
80	403149,88	1297539,53	403149,88	1297539,53	Аналитический метод	0,1	Закрепление отсутствует
81	403154,19	1297552,63	403154,19	1297552,63	Аналитический метод	0,1	Закрепление отсутствует
82	403184,03	1297548,38	403184,03	1297548,38	Картометрический метод	7	Закрепление отсутствует
83	403197,65	1297563,37	403197,65	1297563,37	Картометрический метод	7	Закрепление отсутствует
84	403199,99	1297582,92	403199,99	1297582,92	Картометрический метод	7	Закрепление отсутствует
85	403205,92	1297605,01	403205,92	1297605,01	Картометрический метод	7	Закрепление отсутствует
86	403197,77	1297607,87	403197,78	1297607,87	Картометрический метод	7	Закрепление отсутствует
87	403180,37	1297603,49	403180,37	1297603,49	Картометрический метод	7	Закрепление отсутствует
88	403162,00	1297608,61	403162,00	1297608,61	Аналитический метод	0,1	Закрепление отсутствует
89	403150,36	1297613,30	403150,36	1297613,30	Аналитический метод	0,1	Закрепление отсутствует
1	403133,34	1297620,49	403133,34	1297620,49	Аналитический метод	0,1	Закрепление отсутствует

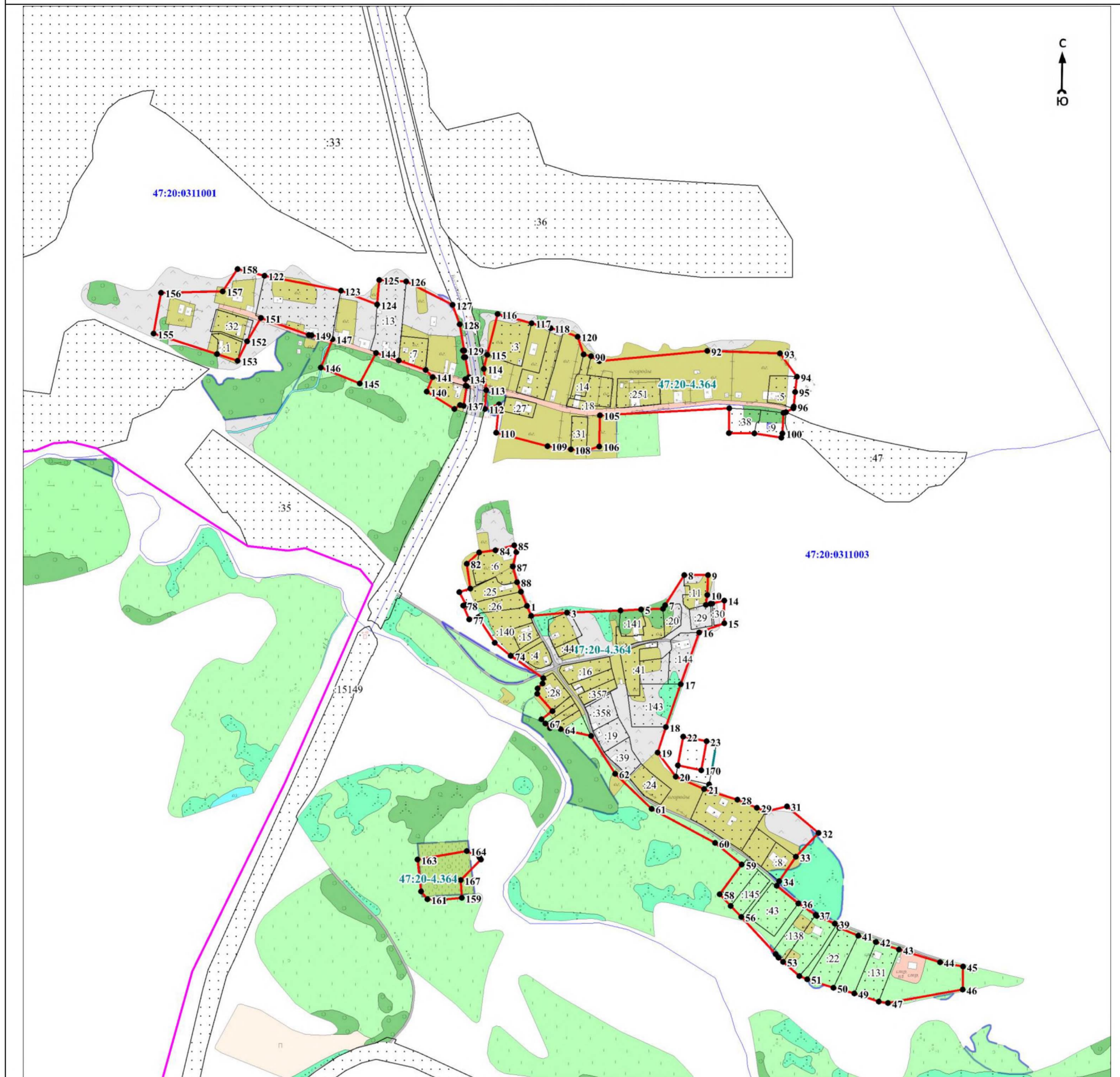
1	2	3	4	5	6	7	8
90	403432,12	1297696,89	403432,13	1297696,89	Картометрический метод	7	Закрепление отсутствует
91	403426,17	1297707,00	403426,17	1297707,00	Картометрический метод	7	Закрепление отсутствует
92	403438,40	1297835,94	403438,40	1297835,93	Картометрический метод	7	Закрепление отсутствует
93	403435,49	1297922,96	403435,49	1297922,96	Картометрический метод	7	Закрепление отсутствует
94	403407,49	1297942,97	403407,49	1297942,97	Аналитический метод	0,1	Закрепление отсутствует
95	403389,50	1297940,85	403389,50	1297940,84	Аналитический метод	0,1	Закрепление отсутствует
96	403371,92	1297939,32	403371,92	1297939,32	Аналитический метод	0,1	Закрепление отсутствует
97	403369,81	1297938,91	403369,81	1297938,91	Аналитический метод	0,1	Закрепление отсутствует
98	403365,35	1297930,13	403365,35	1297930,14	Картометрический метод	7	Закрепление отсутствует
99	403364,42	1297926,96	403364,42	1297926,96	Аналитический метод	0,1	Закрепление отсутствует
100	403339,83	1297925,80	403339,83	1297925,80	Аналитический метод	0,1	Закрепление отсутствует
101	403334,54	1297924,67	403334,54	1297924,67	Аналитический метод	0,1	Закрепление отсутствует
102	403339,64	1297892,34	403339,64	1297892,34	Аналитический метод	0,1	Закрепление отсутствует
103	403340,13	1297861,96	403340,13	1297861,96	Аналитический метод	0,1	Закрепление отсутствует
104	403369,90	1297862,11	403369,90	1297862,11	Аналитический метод	0,1	Закрепление отсутствует
105	403361,57	1297707,59	403361,57	1297707,58	Картометрический метод	7	Закрепление отсутствует
106	403324,32	1297707,00	403324,32	1297707,00	Картометрический метод	7	Закрепление отсутствует
107	403319,60	1297691,71	403319,60	1297691,71	Аналитический метод	0,2	Закрепление отсутствует
108	403320,74	1297672,80	403320,74	1297672,80	Аналитический метод	0,2	Закрепление отсутствует
109	403324,61	1297645,01	403324,60	1297645,01	Картометрический метод	7	Закрепление отсутствует
110	403340,62	1297583,60	403340,62	1297583,60	Картометрический метод	7	Закрепление отсутствует
111	403374,67	1297587,09	403374,67	1297587,09	Картометрический метод	7	Закрепление отсутствует
112	403369,07	1297570,21	403369,07	1297570,21	Аналитический метод	0,5	Закрепление отсутствует
113	403391,57	1297571,56	403391,57	1297571,56	Аналитический метод	0,5	Закрепление отсутствует
114	403417,01	1297568,75	403417,01	1297568,75	Аналитический метод	0,5	Закрепление отсутствует
115	403433,88	1297572,81	403433,88	1297572,81	Аналитический метод	0,1	Закрепление отсутствует
116	403482,37	1297585,38	403482,37	1297585,38	Аналитический метод	0,1	Закрепление отсутствует
117	403471,67	1297626,04	403471,67	1297626,04	Картометрический метод	7	Закрепление отсутствует
118	403465,75	1297648,72	403465,75	1297648,72	Аналитический метод	0,1	Закрепление отсутствует
119	403461,67	1297664,14	403461,67	1297664,14	Аналитический метод	0,1	Закрепление отсутствует

1	2	3	4	5	6	7	8
120	403455,57	1297680,81	403455,57	1297680,81	Картометрический метод	7	Закрепление отсутствует
121	403434,30	1297688,23	403434,30	1297688,23	Аналитический метод	0,1	Закрепление отсутствует
90	403432,12	1297696,89	403432,13	1297696,89	Картометрический метод	7	Закрепление отсутствует
Часть N 3							
122	403528,33	1297306,45	403528,33	1297306,45	Картометрический метод	7	Закрепление отсутствует
123	403510,32	1297397,93	403510,32	1297397,94	Картометрический метод	7	Закрепление отсутствует
124	403493,96	1297441,09	403493,96	1297441,08	Картометрический метод	7	Закрепление отсутствует
125	403523,38	1297443,91	403523,38	1297443,91	Картометрический метод	7	Закрепление отсутствует
126	403521,52	1297476,06	403521,52	1297476,06	Картометрический метод	7	Закрепление отсутствует
127	403493,53	1297531,46	403493,53	1297531,46	Аналитический метод	0,5	Закрепление отсутствует
128	403470,25	1297539,77	403470,24	1297539,77	Картометрический метод	7	Закрепление отсутствует
129	403439,00	1297545,41	403439,00	1297545,41	Аналитический метод	0,5	Закрепление отсутствует
130	403438,78	1297543,94	403438,78	1297543,93	Аналитический метод	0,5	Закрепление отсутствует
131	403430,75	1297545,01	403430,75	1297545,01	Аналитический метод	0,5	Закрепление отсутствует
132	403430,95	1297546,83	403430,95	1297546,82	Аналитический метод	0,5	Закрепление отсутствует
133	403407,12	1297550,83	403407,12	1297550,83	Аналитический метод	0,5	Закрепление отсутствует
134	403404,75	1297546,90	403404,75	1297546,90	Аналитический метод	0,5	Закрепление отсутствует
135	403397,16	1297547,37	403397,16	1297547,37	Аналитический метод	0,5	Закрепление отсутствует
136	403396,09	1297548,25	403396,09	1297548,26	Картометрический метод	7	Закрепление отсутствует
137	403373,02	1297544,76	403373,02	1297544,75	Аналитический метод	0,2	Закрепление отсутствует
138	403373,56	1297540,53	403373,56	1297540,53	Аналитический метод	0,2	Закрепление отсутствует
139	403369,02	1297533,54	403369,02	1297533,54	Аналитический метод	0,2	Закрепление отсутствует
140	403389,60	1297500,76	403389,60	1297500,76	Аналитический метод	0,2	Закрепление отсутствует
141	403407,16	1297507,66	403407,16	1297507,66	Аналитический метод	0,2	Закрепление отсутствует
142	403415,73	1297499,17	403415,72	1297499,17	Картометрический метод	7	Закрепление отсутствует
143	403427,01	1297467,08	403427,00	1297467,08	Картометрический метод	7	Закрепление отсутствует
144	403435,79	1297440,11	403435,79	1297440,11	Картометрический метод	7	Закрепление отсутствует
145	403399,70	1297420,33	403399,70	1297420,33	Картометрический метод	7	Закрепление отсутствует
146	403418,62	1297374,05	403418,61	1297374,05	Картометрический метод	7	Закрепление отсутствует
147	403452,53	1297387,89	403452,53	1297387,89	Картометрический метод	7	Закрепление отсутствует

1	2	3	4	5	6	7	8
148	403454,61	1297379,46	403454,61	1297379,46	Картометрический метод	7	Закрепление отсутствует
149	403457,17	1297362,90	403457,17	1297362,90	Картометрический метод	7	Закрепление отсутствует
150	403457,76	1297359,48	403457,76	1297359,47	Картометрический метод	7	Закрепление отсутствует
151	403477,70	1297302,46	403477,71	1297302,46	Картометрический метод	7	Закрепление отсутствует
152	403450,02	1297285,71	403450,01	1297285,71	Аналитический метод	0,2	Закрепление отсутствует
153	403426,81	1297274,49	403426,80	1297274,49	Картометрический метод	7	Закрепление отсутствует
154	403434,50	1297249,91	403434,50	1297249,91	Картометрический метод	7	Закрепление отсутствует
155	403459,07	1297174,10	403459,07	1297174,10	Картометрический метод	7	Закрепление отсутствует
156	403507,97	1297183,12	403507,97	1297183,12	Картометрический метод	7	Закрепление отсутствует
157	403509,71	1297256,76	403509,71	1297256,76	Картометрический метод	7	Закрепление отсутствует
158	403536,49	1297274,51	403536,49	1297274,51	Картометрический метод	7	Закрепление отсутствует
122	403528,33	1297306,45	403528,33	1297306,45	Картометрический метод	7	Закрепление отсутствует
Часть N 4							
159	402784,52	1297542,48	402784,52	1297542,48	Картометрический метод	7	Закрепление отсутствует
160	402782,44	1297521,48	402782,44	1297521,48	Картометрический метод	7	Закрепление отсутствует
161	402782,78	1297501,24	402782,78	1297501,24	Картометрический метод	7	Закрепление отсутствует
162	402792,31	1297493,71	402792,31	1297493,71	Картометрический метод	7	Закрепление отсутствует
163	402830,29	1297489,61	402830,29	1297489,61	Картометрический метод	7	Закрепление отсутствует
164	402840,60	1297548,37	402840,60	1297548,37	Картометрический метод	7	Закрепление отсутствует
165	402832,86	1297563,84	402832,86	1297563,84	Картометрический метод	7	Закрепление отсутствует
166	402830,28	1297565,58	402830,28	1297565,58	Картометрический метод	7	Закрепление отсутствует
167	402805,64	1297541,25	402805,64	1297541,25	Картометрический метод	7	Закрепление отсутствует
159	402784,52	1297542,48	402784,52	1297542,48	Картометрический метод	7	Закрепление отсутствует
Часть N 5							
168	-	-	402977,19	1297807,06	Картометрический метод	7	Закрепление отсутствует
169	-	-	402971,59	1297835,00	Картометрический метод	7	Закрепление отсутствует
170	-	-	402937,11	1297828,79	Картометрический метод	7	Закрепление отсутствует
171	-	-	402942,81	1297800,69	Картометрический метод	7	Закрепление отсутствует
168	-	-	402977,19	1297807,06	Картометрический метод	7	Закрепление отсутствует



## План границ объекта



Масштаб 1:5000

Используемые условные знаки и обозначения:

• 1	- характерная точка границы объекта
—	- граница объекта
—	- граница кадастрового квартала
—	- граница муниципального образования
—	- граница населённого пункта, имеющаяся в Едином государственном реестре недвижимости, сведения о которой достаточны для определения её местоположения
—	- существующие границы земельного участка, имеющиеся в Едином государственном реестре недвижимости, сведения о которых достаточны для определения их местоположения
:40	- обозначение земельного участка, сведения о котором содержатся в Едином государственном реестре недвижимости
47:20:0000000	- номер кадастрового квартала
47:20-4.64	- реестровый номер границы населённого пункта, сведения о котором содержатся в Едином государственном реестре недвижимости

Подпись \_\_\_\_\_

Дата «\_\_» \_\_\_\_\_ 20\_\_ г.

Место для оттиска печати (при наличии) лица, составившего описание местоположения границ объекта

**ГРАФИЧЕСКОЕ ОПИСАНИЕ**  
местоположения границ населенных пунктов, территориальных зон, особо охраняемых  
природных территорий, зон с особыми условиями использования территории

деревня Нежново

(наименование объекта, местоположение границ которого описано (далее - объект))

Раздел 1

Сведения об объекте		
№ п/п	Характеристики объекта	Описание характеристик
1	2	3
1	Местоположение объекта	Ленинградская область, Кингисеппский район, Нежновское сельское поселение, деревня Нежново
2	Площадь объекта ± величина погрешности определения площади ( $P \pm \Delta P$ ), м <sup>2</sup>	217870 ± 11436
3	Иные характеристики объекта	-

Раздел 2

Сведения о местоположении границ объекта					
1. Система координат МСК 47 зона 1					
2. Сведения о характерных точках границ объекта					
Обозначение характерных точек границ	Координаты, м		Метод определения координат характерной точки	Средняя квадратическая погрешность положения характерной точки (Mt), м	Описание обозначения точки на местности (при наличии)
	X	Y			
1	2	3	4	5	6
-	-	-	-	-	-
3. Сведения о характерных точках части (частей) границы объекта					
Обозначение характерных точек части границы	Координаты, м		Метод определения координат характерной точки	Средняя квадратическая погрешность положения характерной точки (Mt), м	Описание обозначения точки на местности (при наличии)
	X	Y			
1	2	3	4	5	6
-	-	-	-	-	-

Раздел 3

Сведения о местоположении измененных (уточненных) границ объекта							
1. Система координат МСК 47 зона 1							
2. Сведения о характерных точках границ объекта							
Обозначение характерных точек границ	Существующие координаты, м		Измененные (уточненные) координаты, м		Метод определения координат характерной точки	Средняя квадратическая погрешность положения характерной точки (Mt), м	Описание обозначения точки на местности (при наличии)
	X	Y	X	Y			
1	2	3	4	5	6	7	8
-	-	-	-	-	-	-	-
3. Сведения о характерных точках части (частей) границы объекта							
Обозначение характерных точек части границы	Существующие координаты, м		Измененные (уточненные) координаты, м		Метод определения координат характерной точки	Средняя квадратическая погрешность положения характерной точки (Mt), м	Описание обозначения точки на местности (при наличии)
	X	Y	X	Y			
1	2	3	4	5	6	7	8
Часть N 1							
1	408936,81	1297229,69	408936,81	1297229,69	Картометрический метод	7	Закрепление отсутствует

1	2	3	4	5	6	7	8
2	408915,10	1297234,52	408915,10	1297234,52	Аналитический метод	0,1	Закрепление отсутствует
3	408918,00	1297280,00	408918,00	1297280,00	Картометрический метод	7	Закрепление отсутствует
4	408921,01	1297303,00	408921,01	1297303,01	Картометрический метод	7	Закрепление отсутствует
5	408928,26	1297338,39	408928,26	1297338,39	Картометрический метод	7	Закрепление отсутствует
6	408927,09	1297392,53	408927,09	1297392,53	Картометрический метод	7	Закрепление отсутствует
7	408909,10	1297446,20	408909,10	1297446,20	Картометрический метод	7	Закрепление отсутствует
8	408880,43	1297448,21	408880,43	1297448,21	Картометрический метод	7	Закрепление отсутствует
9	408865,53	1297447,33	408865,53	1297447,33	Картометрический метод	7	Закрепление отсутствует
10	408854,91	1297476,93	408854,91	1297476,93	Картометрический метод	7	Закрепление отсутствует
11	408818,25	1297481,01	408818,25	1297481,01	Картометрический метод	7	Закрепление отсутствует
12	408791,15	1297428,80	408791,15	1297428,81	Картометрический метод	7	Закрепление отсутствует
13	408704,98	1297407,10	408704,98	1297407,10	Картометрический метод	7	Закрепление отсутствует
14	408650,27	1297414,26	408650,27	1297414,26	Картометрический метод	7	Закрепление отсутствует
15	408643,14	1297412,27	408643,14	1297412,28	Картометрический метод	7	Закрепление отсутствует
16	408580,15	1297362,92	408580,15	1297362,92	Картометрический метод	7	Закрепление отсутствует
17	408544,61	1297312,71	408544,61	1297312,71	Картометрический метод	7	Закрепление отсутствует
18	408530,98	1297251,42	408530,98	1297251,42	Картометрический метод	7	Закрепление отсутствует
19	408594,41	1297205,70	408594,41	1297205,70	Аналитический метод	0,1	Закрепление отсутствует
20	-	-	408580,12	1297188,51	Аналитический метод	0,1	Закрепление отсутствует
21	-	-	408555,96	1297199,73	Аналитический метод	0,1	Закрепление отсутствует
22	-	-	408536,41	1297205,07	Аналитический метод	0,1	Закрепление отсутствует
23	-	-	408515,89	1297207,26	Аналитический метод	0,1	Закрепление отсутствует
24	-	-	408496,34	1297209,20	Аналитический метод	0,1	Закрепление отсутствует
25	-	-	408468,27	1297227,06	Аналитический метод	0,1	Закрепление отсутствует
26	-	-	408466,00	1297220,04	Аналитический метод	0,1	Закрепление отсутствует
27	-	-	408465,54	1297211,00	Аналитический метод	0,1	Закрепление отсутствует
28	-	-	408478,61	1297203,75	Аналитический метод	0,1	Закрепление отсутствует
29	-	-	408490,99	1297197,85	Аналитический метод	0,1	Закрепление отсутствует
30	-	-	408497,31	1297195,82	Аналитический метод	0,1	Закрепление отсутствует
31	-	-	408528,47	1297193,84	Аналитический метод	0,1	Закрепление отсутствует



1	2	3	4	5	6	7	8
32	-	-	408545,91	1297190,18	Аналитический метод	0,1	Закрепление отсутствует
33	-	-	408556,65	1297186,95	Аналитический метод	0,1	Закрепление отсутствует
34	408592,02	1297170,54	408592,02	1297170,54	Картометрический метод	7	Закрепление отсутствует
35	408597,89	1297167,82	408597,89	1297167,82	Аналитический метод	0,1	Закрепление отсутствует
36	408594,12	1297134,30	408594,12	1297134,31	Картометрический метод	7	Закрепление отсутствует
37	408594,49	1297121,28	408594,49	1297121,28	Картометрический метод	7	Закрепление отсутствует
38	408596,64	1297029,81	408596,64	1297029,81	Картометрический метод	7	Закрепление отсутствует
39	408602,91	1297022,19	408602,91	1297022,19	Картометрический метод	7	Закрепление отсутствует
40	408617,50	1297002,07	408617,50	1297002,07	Картометрический метод	7	Закрепление отсутствует
41	408619,60	1296995,32	408619,60	1296995,32	Картометрический метод	7	Закрепление отсутствует
42	408590,23	1296997,26	408590,23	1296997,26	Картометрический метод	7	Закрепление отсутствует
43	408582,08	1296968,24	408582,08	1296968,24	Картометрический метод	7	Закрепление отсутствует
44	408580,12	1296949,33	408580,12	1296949,33	Картометрический метод	7	Закрепление отсутствует
45	408580,51	1296912,19	408580,51	1296912,19	Картометрический метод	7	Закрепление отсутствует
46	408662,72	1296865,12	408662,72	1296865,12	Аналитический метод	0,1	Закрепление отсутствует
47	408658,04	1296816,14	408658,04	1296816,15	Аналитический метод	0,1	Закрепление отсутствует
48	408657,16	1296806,23	408657,16	1296806,23	Аналитический метод	0,1	Закрепление отсутствует
49	408655,58	1296802,97	408655,58	1296802,97	Аналитический метод	0,1	Закрепление отсутствует
50	408651,24	1296797,90	408651,23	1296797,90	Аналитический метод	0,1	Закрепление отсутствует
51	408645,24	1296794,75	408645,24	1296794,75	Аналитический метод	0,1	Закрепление отсутствует
52	408637,67	1296794,50	408637,68	1296794,50	Аналитический метод	0,1	Закрепление отсутствует
53	408623,12	1296794,71	408623,12	1296794,71	Аналитический метод	0,1	Закрепление отсутствует
54	408617,71	1296794,69	408617,71	1296794,69	Аналитический метод	0,1	Закрепление отсутствует
55	408612,90	1296792,90	408612,90	1296792,90	Аналитический метод	0,1	Закрепление отсутствует
56	408610,18	1296790,23	408610,18	1296790,23	Аналитический метод	0,1	Закрепление отсутствует
57	408608,61	1296786,10	408608,61	1296786,10	Аналитический метод	0,1	Закрепление отсутствует
58	408608,56	1296780,07	408608,56	1296780,07	Аналитический метод	0,1	Закрепление отсутствует
59	408610,48	1296773,74	408610,48	1296773,74	Аналитический метод	0,1	Закрепление отсутствует
60	408615,58	1296767,99	408615,58	1296767,99	Аналитический метод	0,1	Закрепление отсутствует
61	408621,64	1296763,41	408621,64	1296763,41	Аналитический метод	0,1	Закрепление отсутствует

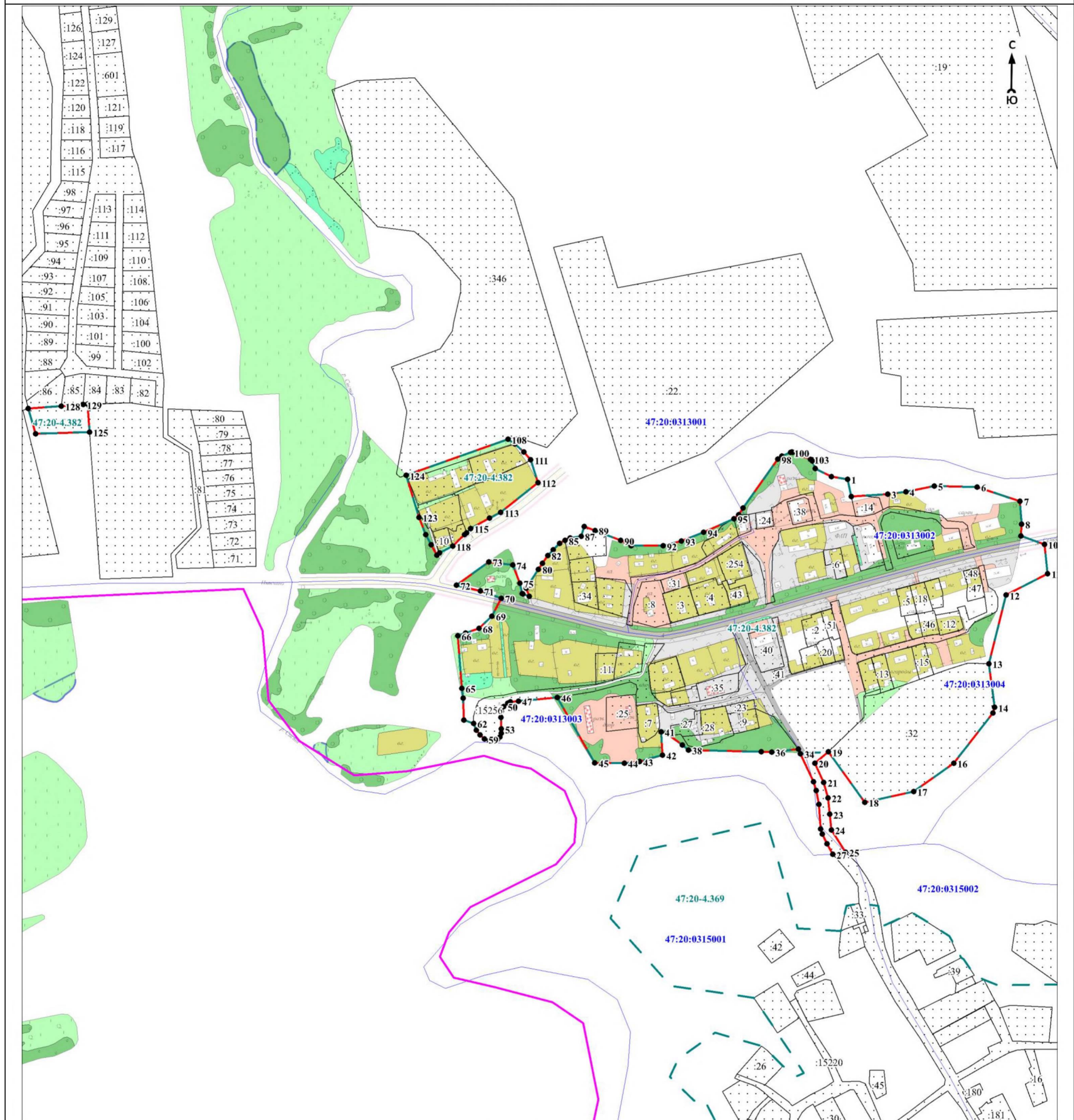
1	2	3	4	5	6	7	8
62	408630,07	1296759,93	408630,07	1296759,93	Аналитический метод	0,1	Закрепление отсутствует
63	408634,30	1296747,57	408634,30	1296747,57	Картометрический метод	7	Закрепление отсутствует
64	408661,94	1296746,74	408661,94	1296746,74	Картометрический метод	7	Закрепление отсутствует
65	408674,12	1296745,21	408674,12	1296745,21	Картометрический метод	7	Закрепление отсутствует
66	408740,00	1296740,00	408740,00	1296740,00	Картометрический метод	7	Закрепление отсутствует
67	408743,46	1296749,86	408743,46	1296749,86	Картометрический метод	7	Закрепление отсутствует
68	408749,39	1296766,74	408749,39	1296766,74	Картометрический метод	7	Закрепление отсутствует
69	408764,80	1296782,98	408764,79	1296782,98	Картометрический метод	7	Закрепление отсутствует
70	408787,29	1296794,79	408787,29	1296794,79	Картометрический метод	7	Закрепление отсутствует
71	408796,32	1296768,34	408796,32	1296768,34	Картометрический метод	7	Закрепление отсутствует
72	408803,60	1296738,60	408803,60	1296738,60	Картометрический метод	7	Закрепление отсутствует
73	408833,00	1296779,00	408833,00	1296779,00	Картометрический метод	7	Закрепление отсутствует
74	408829,00	1296809,00	408829,00	1296809,00	Картометрический метод	7	Закрепление отсутствует
75	408805,99	1296818,01	408805,99	1296818,01	Картометрический метод	7	Закрепление отсутствует
76	408792,87	1296821,03	408792,87	1296821,02	Картометрический метод	7	Закрепление отсутствует
77	408792,60	1296821,80	408792,60	1296821,80	Картометрический метод	7	Закрепление отсутствует
78	408789,82	1296829,70	408789,82	1296829,69	Картометрический метод	7	Закрепление отсутствует
79	408800,00	1296826,00	408800,00	1296826,00	Картометрический метод	7	Закрепление отсутствует
80	408823,73	1296841,47	408823,74	1296841,47	Картометрический метод	7	Закрепление отсутствует
81	408831,28	1296846,39	408831,28	1296846,39	Картометрический метод	7	Закрепление отсутствует
82	408841,00	1296853,00	408841,00	1296853,00	Картометрический метод	7	Закрепление отсутствует
83	408847,99	1296860,00	408847,99	1296860,00	Картометрический метод	7	Закрепление отсутствует
84	408855,99	1296868,00	408855,99	1296868,00	Картометрический метод	7	Закрепление отсутствует
85	408859,90	1296874,66	408859,90	1296874,66	Аналитический метод	0,1	Закрепление отсутствует
86	408862,76	1296881,05	408862,76	1296881,05	Аналитический метод	0,1	Закрепление отсутствует
87	408865,09	1296895,06	408865,09	1296895,06	Аналитический метод	0,1	Закрепление отсутствует
88	408877,17	1296898,91	408877,17	1296898,91	Аналитический метод	0,1	Закрепление отсутствует
89	408872,39	1296912,35	408872,39	1296912,35	Аналитический метод	0,1	Закрепление отсутствует
90	408859,82	1296944,46	408859,82	1296944,46	Картометрический метод	7	Закрепление отсутствует
91	408852,99	1296958,00	408852,99	1296958,00	Картометрический метод	7	Закрепление отсутствует



1	2	3	4	5	6	7	8
92	408852,99	1296998,00	408852,99	1296998,00	Картометрический метод	7	Закрепление отсутствует
93	408859,00	1297021,00	408859,00	1297021,00	Картометрический метод	7	Закрепление отсутствует
94	408870,00	1297049,00	408870,00	1297049,00	Картометрический метод	7	Закрепление отсутствует
95	408887,10	1297086,79	408887,10	1297086,78	Аналитический метод	0,1	Закрепление отсутствует
96	408892,28	1297092,81	408892,27	1297092,81	Картометрический метод	7	Закрепление отсутствует
97	408900,42	1297098,47	408900,42	1297098,46	Картометрический метод	7	Закрепление отсутствует
98	408962,01	1297142,00	408962,00	1297142,00	Картометрический метод	7	Закрепление отсутствует
99	408966,00	1297147,00	408966,00	1297147,00	Картометрический метод	7	Закрепление отсутствует
100	408970,30	1297158,19	408970,30	1297158,19	Картометрический метод	7	Закрепление отсутствует
101	408971,00	1297160,00	408971,00	1297160,00	Картометрический метод	7	Закрепление отсутствует
102	408970,69	1297160,78	408970,69	1297160,78	Картометрический метод	7	Закрепление отсутствует
103	408961,80	1297183,00	408961,80	1297183,00	Картометрический метод	7	Закрепление отсутствует
104	408961,00	1297185,00	408961,00	1297185,00	Картометрический метод	7	Закрепление отсутствует
105	408959,48	1297185,55	408959,48	1297185,55	Картометрический метод	7	Закрепление отсутствует
106	408949,99	1297189,00	408949,99	1297189,00	Картометрический метод	7	Закрепление отсутствует
107	408940,12	1297209,26	408940,12	1297209,26	Картометрический метод	7	Закрепление отсутствует
1	408936,81	1297229,69	408936,81	1297229,69	Картометрический метод	7	Закрепление отсутствует
Часть N 2							
108	408987,00	1296803,00	408987,00	1296803,00	Картометрический метод	7	Закрепление отсутствует
109	408981,25	1296811,78	408981,25	1296811,78	Аналитический метод	0,1	Закрепление отсутствует
110	408971,03	1296823,16	408971,03	1296823,16	Аналитический метод	0,1	Закрепление отсутствует
111	408961,11	1296831,79	408961,11	1296831,79	Аналитический метод	0,1	Закрепление отсутствует
112	408932,58	1296840,81	408932,58	1296840,81	Картометрический метод	7	Закрепление отсутствует
113	408895,00	1296794,00	408895,00	1296794,00	Картометрический метод	7	Закрепление отсутствует
114	408888,00	1296780,00	408888,00	1296780,00	Картометрический метод	7	Закрепление отсутствует
115	408875,00	1296756,00	408875,00	1296756,00	Картометрический метод	7	Закрепление отсутствует
116	408869,44	1296751,22	408869,44	1296751,22	Аналитический метод	0,1	Закрепление отсутствует
117	408867,27	1296748,52	408867,27	1296748,52	Аналитический метод	0,1	Закрепление отсутствует
118	408852,64	1296733,72	408852,65	1296733,72	Аналитический метод	0,1	Закрепление отсутствует
119	408844,45	1296717,44	408844,45	1296717,44	Аналитический метод	0,1	Закрепление отсутствует

1	2	3	4	5	6	7	8
120	408841,52	1296713,97	408841,52	1296713,97	Картометрический метод	7	Закрепление отсутствует
121	408854,61	1296706,79	408854,61	1296706,79	Картометрический метод	7	Закрепление отсутствует
122	408867,00	1296700,00	408867,00	1296700,00	Картометрический метод	7	Закрепление отсутствует
123	408888,85	1296691,36	408888,85	1296691,36	Аналитический метод	0,2	Закрепление отсутствует
124	408941,51	1296675,28	408941,51	1296675,28	Картометрический метод	7	Закрепление отсутствует
108	408987,00	1296803,00	408987,00	1296803,00	Картометрический метод	7	Закрепление отсутствует
Часть N 3							
125	408996,02	1296277,54	408996,02	1296277,54	Аналитический метод	0,1	Закрепление отсутствует
126	408993,65	1296209,91	408993,64	1296209,91	Картометрический метод	7	Закрепление отсутствует
127	409025,66	1296200,63	409025,66	1296200,63	Аналитический метод	0,1	Закрепление отсутствует
128	409028,63	1296242,19	409028,63	1296242,19	Аналитический метод	0,1	Закрепление отсутствует
129	409030,58	1296269,52	409030,58	1296269,52	Аналитический метод	0,1	Закрепление отсутствует
130	409030,97	1296275,02	409030,97	1296275,02	Аналитический метод	0,1	Закрепление отсутствует
125	408996,02	1296277,54	408996,02	1296277,54	Аналитический метод	0,1	Закрепление отсутствует

## План границ объекта



Масштаб 1:5000

Используемые условные знаки и обозначения:

● 1	- характерная точка границы объекта
— (red)	- граница объекта
— (grey)	- граница кадастрового квартала
— (purple)	- граница муниципального образования
— (dashed green)	- граница населённого пункта, имеющаяся в Едином государственном реестре недвижимости, сведения о которой достаточны для определения её местоположения
— (dotted)	- существующие границы земельного участка, имеющиеся в Едином государственном реестре недвижимости, сведения о которых достаточны для определения их местоположения
:40	- обозначение земельного участка, сведения о котором содержатся в Едином государственном реестре недвижимости
47:20:0000000	- номер кадастрового квартала
47:20-4.64	- реестровый номер границы населённого пункта, сведения о котором содержатся в Едином государственном реестре недвижимости

Подпись \_\_\_\_\_

Дата «\_» \_\_\_\_\_ 20\_ г.

Место для оттиска печати (при наличии) лица, составившего описание местоположения границ объекта



**ГРАФИЧЕСКОЕ ОПИСАНИЕ**  
местоположения границ населенных пунктов, территориальных зон, особо охраняемых  
природных территорий, зон с особыми условиями использования территории

деревня Новое Устье

(наименование объекта, местоположение границ которого описано (далее - объект))

Раздел 1

Сведения об объекте		
№ п/п	Характеристики объекта	Описание характеристик
1	2	3
1	Местоположение объекта	Ленинградская область, Кингисеппский район, Нежновское сельское поселение, деревня Новое Устье
2	Площадь объекта ± величина погрешности определения площади ( $P \pm \Delta P$ ), м <sup>2</sup>	58244 ± 5913
3	Иные характеристики объекта	-

Раздел 2

Сведения о местоположении границ объекта					
1. Система координат МСК 47 зона 1					
2. Сведения о характерных точках границ объекта					
Обозначение характерных точек границ	Координаты, м		Метод определения координат характерной точки	Средняя квадратическая погрешность положения характерной точки (Mt), м	Описание обозначения точки на местности (при наличии)
	X	Y			
1	2	3	4	5	6
-	-	-	-	-	-
3. Сведения о характерных точках части (частей) границы объекта					
Обозначение характерных точек части границы	Координаты, м		Метод определения координат характерной точки	Средняя квадратическая погрешность положения характерной точки (Mt), м	Описание обозначения точки на местности (при наличии)
	X	Y			
1	2	3	4	5	6
-	-	-	-	-	-

Раздел 3

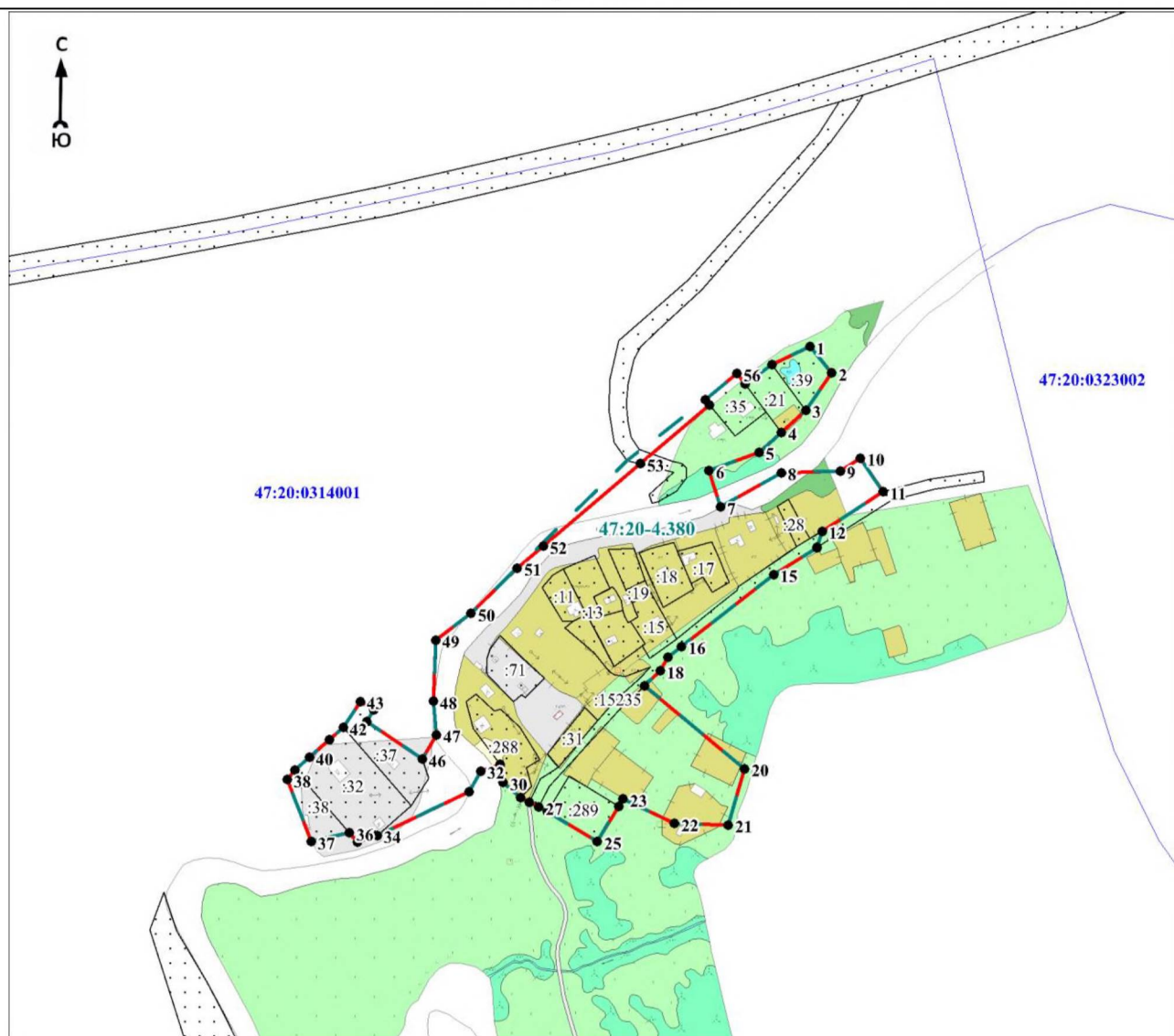
Сведения о местоположении измененных (уточненных) границ объекта							
1. Система координат МСК 47 зона 1							
2. Сведения о характерных точках границ объекта							
Обозначение характерных точек границ	Существующие координаты, м		Измененные (уточненные) координаты, м		Метод определения координат характерной точки	Средняя квадратическая погрешность положения характерной точки (Mt), м	Описание обозначения точки на местности (при наличии)
	X	Y	X	Y			
1	2	3	4	5	6	7	8
1	417592,40	1299546,56	417592,40	1299546,56	Картометрический метод	7	Закрепление отсутствует
2	417573,36	1299562,38	417573,36	1299562,38	Картометрический метод	7	Закрепление отсутствует
3	417546,53	1299543,66	417546,52	1299543,67	Картометрический метод	7	Закрепление отсутствует
4	417530,52	1299525,98	417530,52	1299525,98	Картометрический метод	7	Закрепление отсутствует
5	417516,12	1299509,58	417516,13	1299509,58	Картометрический метод	7	Закрепление отсутствует
6	417502,73	1299473,49	417502,72	1299473,49	Картометрический метод	7	Закрепление отсутствует
7	417476,54	1299481,64	417476,54	1299481,64	Картометрический метод	7	Закрепление отсутствует

1	2	3	4	5	6	7	8
8	417501,27	1299525,88	417501,27	1299525,88	Картометрический метод	7	Закрепление отсутствует
9	417502,44	1299568,66	417502,43	1299568,66	Картометрический метод	7	Закрепление отсутствует
10	417511,76	1299583,21	417511,76	1299583,21	Картометрический метод	7	Закрепление отсутствует
11	417487,49	1299599,63	417487,50	1299599,64	Аналитический метод	0,1	Закрепление отсутствует
12	417458,81	1299555,30	417458,80	1299555,30	Картометрический метод	7	Закрепление отсутствует
13	-	-	417447,43	1299551,87	Картометрический метод	7	Закрепление отсутствует
14	417447,14	1299551,78	417447,14	1299551,78	Картометрический метод	7	Закрепление отсутствует
15	417427,51	1299520,24	417427,51	1299520,24	Аналитический метод	0,1	Закрепление отсутствует
16	417375,49	1299453,58	417375,49	1299453,58	Аналитический метод	0,1	Закрепление отсутствует
17	417367,81	1299443,74	417367,81	1299443,74	Аналитический метод	0,1	Закрепление отсутствует
18	417357,97	1299438,07	417357,97	1299438,07	Аналитический метод	0,1	Закрепление отсутствует
19	417347,19	1299426,94	417347,19	1299426,94	Аналитический метод	0,1	Закрепление отсутствует
20	417286,95	1299499,35	417286,96	1299499,35	Картометрический метод	7	Закрепление отсутствует
21	417246,32	1299487,46	417246,33	1299487,46	Картометрический метод	7	Закрепление отсутствует
22	417247,48	1299448,46	417247,48	1299448,46	Картометрический метод	7	Закрепление отсутствует
23	417265,23	1299411,21	417265,23	1299411,21	Картометрический метод	7	Закрепление отсутствует
24	417259,87	1299408,14	417259,87	1299408,14	Аналитический метод	0,1	Закрепление отсутствует
25	417234,18	1299392,64	417234,18	1299392,63	Аналитический метод	0,1	Закрепление отсутствует
26	417255,90	1299356,67	417255,89	1299356,67	Аналитический метод	0,1	Закрепление отсутствует
27	417259,28	1299350,28	417259,28	1299350,28	Аналитический метод	0,1	Закрепление отсутствует
28	417262,81	1299343,14	417262,81	1299343,14	Аналитический метод	0,1	Закрепление отсутствует
29	417266,22	1299336,86	417266,22	1299336,85	Аналитический метод	0,1	Закрепление отсутствует
30	417276,93	1299324,40	417276,92	1299324,40	Картометрический метод	7	Закрепление отсутствует
31	417290,38	1299322,08	417290,38	1299322,07	Картометрический метод	7	Закрепление отсутствует
32	417285,29	1299308,00	417285,29	1299308,00	Картометрический метод	7	Закрепление отсутствует
33	417270,39	1299299,67	417270,38	1299299,67	Картометрический метод	7	Закрепление отсутствует
34	417238,68	1299233,09	417238,69	1299233,09	Картометрический метод	7	Закрепление отсутствует
35	417234,07	1299218,70	417234,07	1299218,70	Картометрический метод	7	Закрепление отсутствует
36	417240,53	1299213,09	417240,53	1299213,09	Картометрический метод	7	Закрепление отсутствует
37	417234,16	1299185,34	417234,16	1299185,34	Картометрический метод	7	Закрепление отсутствует





## План границ объекта



Масштаб 1:5000

Используемые условные знаки и обозначения:

• 1	- характерная точка границы объекта
—	- граница объекта
—	- граница кадастрового квартала
— — —	- граница населённого пункта, имеющаяся в Едином государственном реестре недвижимости, сведения о которой достаточны для определения её местоположения
⋯	- существующие границы земельного участка, имеющиеся в Едином государственном реестре недвижимости, сведения о которых достаточны для определения их местоположения
:40	- обозначение земельного участка, сведения о котором содержатся в Едином государственном реестре недвижимости
47:20:0000000	- номер кадастрового квартала
47:20-4.64	- реестровый номер границы населённого пункта, сведения о котором содержатся в Едином государственном реестре недвижимости

Подпись \_\_\_\_\_

Дата «\_\_» \_\_\_\_\_ 20\_\_ г.

Место для оттиска печати (при наличии) лица, составившего описание местоположения границ объекта

**ГРАФИЧЕСКОЕ ОПИСАНИЕ**  
местоположения границ населенных пунктов, территориальных зон, особо охраняемых  
природных территорий, зон с особыми условиями использования территории

деревня Павлово

(наименование объекта, местоположение границ которого описано (далее - объект))

Раздел 1

Сведения об объекте		
№ п/п	Характеристики объекта	Описание характеристик
1	2	3
1	Местоположение объекта	Ленинградская область, Кингисеппский район, Нежновское сельское поселение, деревня Павлово
2	Площадь объекта $\pm$ величина погрешности определения площади ( $P \pm \Delta P$ ), м <sup>2</sup>	262017 $\pm$ 12541
3	Иные характеристики объекта	-

Раздел 2

Сведения о местоположении границ объекта					
1. Система координат МСК 47 зона 1					
2. Сведения о характерных точках границ объекта					
Обозначение характерных точек границ	Координаты, м		Метод определения координат характерной точки	Средняя квадратическая погрешность положения характерной точки (Mt), м	Описание обозначения точки на местности (при наличии)
	X	Y			
1	2	3	4	5	6
-	-	-	-	-	-
3. Сведения о характерных точках части (частей) границы объекта					
Обозначение характерных точек части границы	Координаты, м		Метод определения координат характерной точки	Средняя квадратическая погрешность положения характерной точки (Mt), м	Описание обозначения точки на местности (при наличии)
	X	Y			
1	2	3	4	5	6
-	-	-	-	-	-

Раздел 3

Сведения о местоположении измененных (уточненных) границ объекта							
1. Система координат МСК 47 зона 1							
2. Сведения о характерных точках границ объекта							
Обозначение характерных точек границ	Существующие координаты, м		Измененные (уточненные) координаты, м		Метод определения координат характерной точки	Средняя квадратическая погрешность положения характерной точки (Mt), м	Описание обозначения точки на местности (при наличии)
	X	Y	X	Y			
1	2	3	4	5	6	7	8
1	408469,14	1296967,89	408469,14	1296967,89	Картометрический метод	7	Закрепление отсутствует
2	408506,39	1297127,96	408506,39	1297127,96	Картометрический метод	7	Закрепление отсутствует
3	408372,51	1297166,96	408372,51	1297166,96	Картометрический метод	7	Закрепление отсутствует
4	408369,09	1297221,25	408369,09	1297221,25	Аналитический метод	0,1	Закрепление отсутствует
5	408400,69	1297228,45	408400,69	1297228,45	Аналитический метод	0,1	Закрепление отсутствует
6	408401,55	1297232,98	408401,55	1297232,98	Аналитический метод	0,2	Закрепление отсутствует
7	408403,66	1297244,29	408403,66	1297244,29	Аналитический метод	0,1	Закрепление отсутствует

1	2	3	4	5	6	7	8
8	-	-	408425,38	1297242,90	Аналитический метод	0,1	Закрепление отсутствует
9	-	-	408440,73	1297232,79	Аналитический метод	0,1	Закрепление отсутствует
10	-	-	408465,54	1297211,00	Аналитический метод	0,1	Закрепление отсутствует
11	-	-	408466,00	1297220,04	Аналитический метод	0,1	Закрепление отсутствует
12	-	-	408468,27	1297227,06	Аналитический метод	0,1	Закрепление отсутствует
13	-	-	408453,10	1297242,73	Аналитический метод	0,1	Закрепление отсутствует
14	-	-	408444,32	1297248,68	Картометрический метод	7	Закрепление отсутствует
15	-	-	408444,32	1297248,68	Картометрический метод	7	Закрепление отсутствует
16	-	-	408436,11	1297254,24	Аналитический метод	0,1	Закрепление отсутствует
17	-	-	408422,31	1297262,07	Аналитический метод	0,1	Закрепление отсутствует
18	408400,74	1297268,13	408400,74	1297268,13	Аналитический метод	0,1	Закрепление отсутствует
19	408374,40	1297272,47	408374,40	1297272,47	Картометрический метод	7	Закрепление отсутствует
20	408392,58	1297310,98	408392,58	1297310,98	Аналитический метод	0,1	Закрепление отсутствует
21	408362,54	1297357,68	408362,54	1297357,68	Аналитический метод	0,1	Закрепление отсутствует
22	408335,59	1297372,59	408335,59	1297372,59	Картометрический метод	7	Закрепление отсутствует
23	408333,90	1297375,21	408333,90	1297375,21	Картометрический метод	7	Закрепление отсутствует
24	408313,49	1297389,01	408313,49	1297389,00	Картометрический метод	7	Закрепление отсутствует
25	408308,08	1297400,77	408308,08	1297400,77	Картометрический метод	7	Закрепление отсутствует
26	408300,92	1297418,73	408300,93	1297418,73	Картометрический метод	7	Закрепление отсутствует
27	408302,07	1297495,52	408302,07	1297495,52	Аналитический метод	2,5	Закрепление отсутствует
28	408298,61	1297619,02	408298,61	1297619,02	Аналитический метод	2,5	Закрепление отсутствует
29	408288,19	1297701,90	408288,18	1297701,90	Картометрический метод	7	Закрепление отсутствует
30	408277,20	1297704,97	408277,20	1297704,97	Аналитический метод	0,1	Закрепление отсутствует
31	408249,45	1297700,43	408363,62	1297730,62	Аналитический метод	0,1	Закрепление отсутствует
32	408213,74	1297698,42	408427,50	1297745,25	Аналитический метод	0,1	Закрепление отсутствует
33	-	-	408438,98	1297746,85	Аналитический метод	0,1	Закрепление отсутствует
34	-	-	408451,93	1297744,04	Аналитический метод	0,1	Закрепление отсутствует
35	-	-	408499,01	1297727,37	Аналитический метод	0,1	Закрепление отсутствует
36	-	-	408614,24	1297683,68	Аналитический метод	0,1	Закрепление отсутствует
37	-	-	408625,48	1297681,03	Аналитический метод	0,1	Закрепление отсутствует

1	2	3	4	5	6	7	8
38	-	-	408676,26	1297674,24	Аналитический метод	0,1	Закрепление отсутствует
39	-	-	408880,46	1297645,30	Аналитический метод	0,1	Закрепление отсутствует
40	-	-	408883,52	1297662,69	Аналитический метод	0,1	Закрепление отсутствует
41	-	-	408682,39	1297688,53	Аналитический метод	0,1	Закрепление отсутствует
42	-	-	408625,33	1297698,65	Аналитический метод	0,1	Закрепление отсутствует
43	-	-	408507,94	1297741,61	Аналитический метод	0,1	Закрепление отсутствует
44	-	-	408457,11	1297761,79	Аналитический метод	0,1	Закрепление отсутствует
45	-	-	408430,59	1297759,23	Аналитический метод	0,1	Закрепление отсутствует
46	-	-	408380,28	1297750,76	Аналитический метод	0,1	Закрепление отсутствует
47	-	-	408372,11	1297757,28	Аналитический метод	0,1	Закрепление отсутствует
48	-	-	408358,37	1297756,89	Аналитический метод	0,1	Закрепление отсутствует
49	-	-	408353,28	1297752,75	Аналитический метод	0,1	Закрепление отсутствует
50	-	-	408351,48	1297743,89	Аналитический метод	0,1	Закрепление отсутствует
51	-	-	408290,07	1297730,64	Аналитический метод	0,1	Закрепление отсутствует
52	-	-	408230,04	1297713,53	Аналитический метод	0,1	Закрепление отсутствует
53	-	-	408220,50	1297707,11	Аналитический метод	0,1	Закрепление отсутствует
54	-	-	408213,75	1297698,42	Аналитический метод	0,1	Закрепление отсутствует
55	408211,64	1297684,92	408211,64	1297684,92	Аналитический метод	0,1	Закрепление отсутствует
56	408213,78	1297655,89	408213,78	1297655,89	Аналитический метод	0,1	Закрепление отсутствует
57	408199,37	1297642,78	408199,37	1297642,78	Картометрический метод	7	Закрепление отсутствует
58	408189,82	1297637,17	408189,82	1297637,17	Аналитический метод	0,1	Закрепление отсутствует
59	408158,26	1297629,59	408158,26	1297629,60	Аналитический метод	0,1	Закрепление отсутствует
60	408158,70	1297606,13	408158,70	1297606,13	Аналитический метод	0,1	Закрепление отсутствует
61	408158,62	1297589,27	408158,62	1297589,27	Аналитический метод	0,1	Закрепление отсутствует
62	408150,97	1297582,81	408150,96	1297582,81	Картометрический метод	7	Закрепление отсутствует
63	408130,20	1297575,82	408130,20	1297575,82	Аналитический метод	0,2	Закрепление отсутствует
64	408105,81	1297566,86	408105,80	1297566,86	Картометрический метод	7	Закрепление отсутствует
65	408097,10	1297562,93	408097,10	1297562,93	Аналитический метод	0,2	Закрепление отсутствует
66	407991,50	1297517,41	407991,50	1297517,41	Аналитический метод	0,2	Закрепление отсутствует
67	407991,27	1297475,25	407991,27	1297475,25	Аналитический метод	0,2	Закрепление отсутствует



1	2	3	4	5	6	7	8
68	408021,93	1297461,55	408021,93	1297461,55	Аналитический метод	0,2	Закрепление отсутствует
69	408036,89	1297448,27	408036,89	1297448,27	Аналитический метод	0,1	Закрепление отсутствует
70	408058,53	1297438,02	408058,53	1297438,02	Аналитический метод	0,1	Закрепление отсутствует
71	408069,98	1297433,10	408069,98	1297433,10	Аналитический метод	0,1	Закрепление отсутствует
72	408084,73	1297421,63	408084,73	1297421,63	Аналитический метод	0,1	Закрепление отсутствует
73	408077,16	1297408,10	408077,16	1297408,10	Картометрический метод	7	Закрепление отсутствует
74	408061,33	1297410,15	408061,33	1297410,15	Картометрический метод	7	Закрепление отсутствует
75	408060,08	1297408,24	408060,07	1297408,24	Картометрический метод	7	Закрепление отсутствует
76	408045,23	1297416,54	408045,23	1297416,54	Картометрический метод	7	Закрепление отсутствует
77	408028,64	1297415,67	408028,65	1297415,67	Картометрический метод	7	Закрепление отсутствует
78	407988,31	1297390,44	407988,31	1297390,44	Аналитический метод	0,2	Закрепление отсутствует
79	407953,93	1297397,68	407953,93	1297397,68	Аналитический метод	0,1	Закрепление отсутствует
80	407947,45	1297387,58	407947,45	1297387,58	Аналитический метод	0,1	Закрепление отсутствует
81	407946,64	1297386,31	407946,64	1297386,31	Аналитический метод	0,1	Закрепление отсутствует
82	407946,10	1297385,47	407946,10	1297385,47	Аналитический метод	0,1	Закрепление отсутствует
83	407945,02	1297383,79	407945,02	1297383,79	Аналитический метод	0,1	Закрепление отсутствует
84	407918,26	1297342,04	407918,25	1297342,04	Картометрический метод	7	Закрепление отсутствует
85	407937,21	1297333,42	407937,21	1297333,42	Аналитический метод	0,1	Закрепление отсутствует
86	407953,55	1297323,55	407953,55	1297323,55	Картометрический метод	7	Закрепление отсутствует
87	407964,75	1297324,86	407964,74	1297324,86	Картометрический метод	7	Закрепление отсутствует
88	407977,12	1297341,30	407977,12	1297341,30	Картометрический метод	7	Закрепление отсутствует
89	407992,12	1297340,86	407992,12	1297340,86	Картометрический метод	7	Закрепление отсутствует
90	407991,39	1297310,16	407991,39	1297310,16	Картометрический метод	7	Закрепление отсутствует
91	407981,20	1297294,88	407981,20	1297294,88	Картометрический метод	7	Закрепление отсутствует
92	407966,79	1297295,90	407966,78	1297295,89	Картометрический метод	7	Закрепление отсутствует
93	407948,45	1297304,93	407948,45	1297304,94	Картометрический метод	7	Закрепление отсутствует
94	407929,69	1297286,15	407929,69	1297286,14	Картометрический метод	7	Закрепление отсутствует
95	407886,02	1297234,94	407886,02	1297234,94	Аналитический метод	0,1	Закрепление отсутствует
96	407845,03	1297183,87	407845,03	1297183,87	Аналитический метод	0,2	Закрепление отсутствует
97	407814,73	1297132,11	407814,73	1297132,11	Аналитический метод	0,2	Закрепление отсутствует

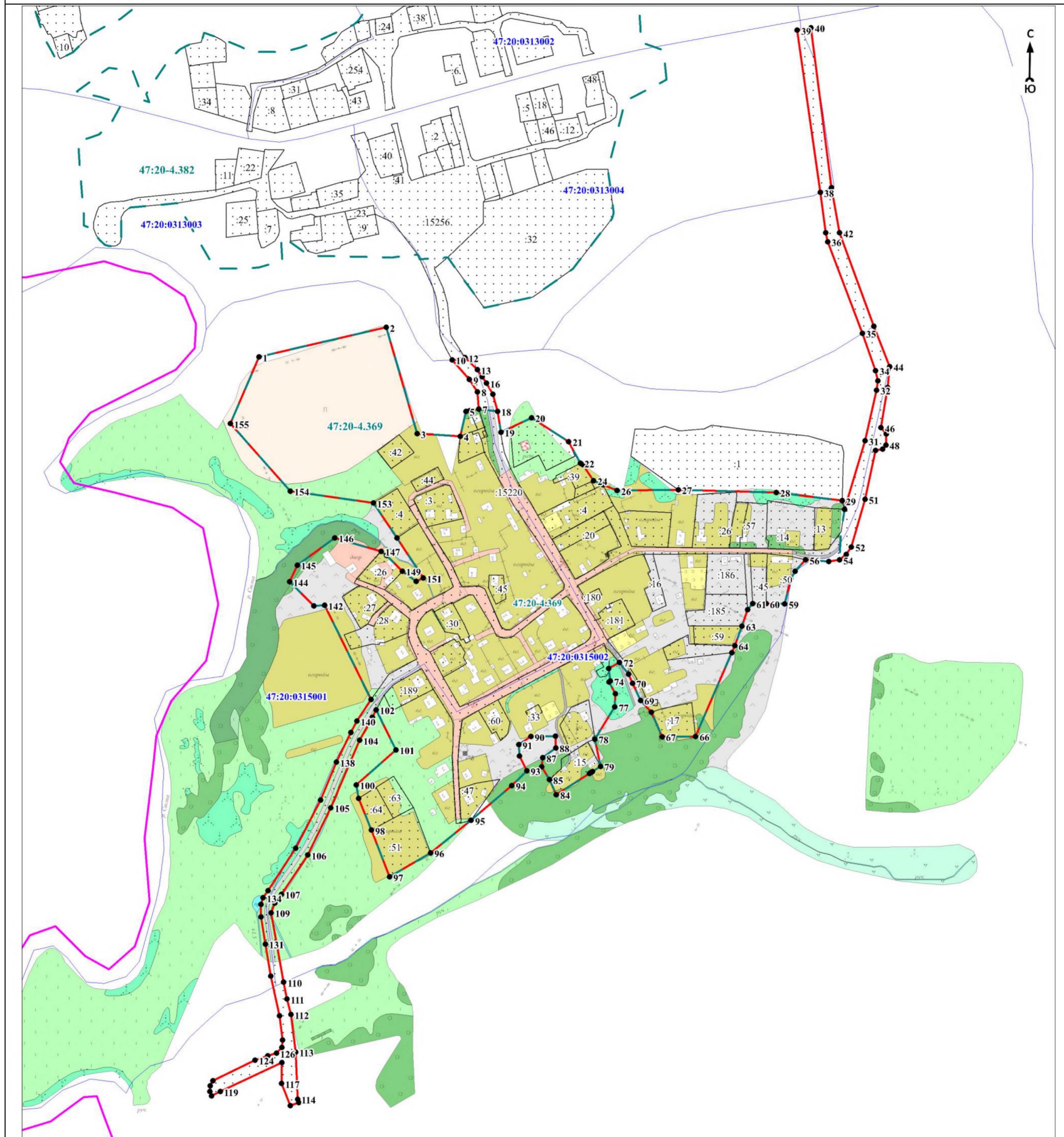
1	2	3	4	5	6	7	8
98	407873,66	1297109,28	407873,65	1297109,28	Картометрический метод	7	Закрепление отсутствует
99	407913,64	1297093,47	407913,64	1297093,47	Картометрический метод	7	Закрепление отсутствует
100	407930,70	1297090,13	407930,70	1297090,13	Картометрический метод	7	Закрепление отсутствует
101	407974,65	1297140,19	407974,65	1297140,19	Картометрический метод	7	Закрепление отсутствует
102	-	-	408025,12	1297115,32	Картометрический метод	7	Закрепление отсутствует
103	-	-	408015,43	1297110,82	Аналитический метод	0,1	Закрепление отсутствует
104	-	-	407986,72	1297094,62	Аналитический метод	0,1	Закрепление отсутствует
105	-	-	407901,75	1297058,21	Аналитический метод	0,1	Закрепление отсутствует
106	-	-	407842,38	1297029,31	Аналитический метод	0,1	Закрепление отсутствует
107	-	-	407792,91	1296996,30	Аналитический метод	0,1	Закрепление отсутствует
108	-	-	407781,86	1296987,71	Аналитический метод	0,1	Закрепление отсутствует
109	-	-	407769,74	1296983,35	Аналитический метод	0,1	Закрепление отсутствует
110	-	-	407682,10	1296999,02	Аналитический метод	0,1	Закрепление отсутствует
111	-	-	407661,10	1297003,11	Аналитический метод	0,1	Закрепление отсутствует
112	-	-	407641,57	1297008,01	Аналитический метод	0,1	Закрепление отсутствует
113	-	-	407594,37	1297014,02	Аналитический метод	0,1	Закрепление отсутствует
114	-	-	407535,10	1297016,67	Аналитический метод	0,1	Закрепление отсутствует
115	-	-	407530,83	1297017,86	Аналитический метод	0,1	Закрепление отсутствует
116	-	-	407526,82	1297007,30	Аналитический метод	0,1	Закрепление отсутствует
117	-	-	407554,62	1296996,36	Аналитический метод	0,1	Закрепление отсутствует
118	-	-	407581,19	1296996,83	Аналитический метод	0,1	Закрепление отсутствует
119	-	-	407544,45	1296919,13	Аналитический метод	0,1	Закрепление отсутствует
120	-	-	407539,11	1296908,13	Аналитический метод	0,1	Закрепление отсутствует
121	-	-	407544,52	1296905,94	Аналитический метод	0,1	Закрепление отсутствует
122	-	-	407552,03	1296906,36	Аналитический метод	0,1	Закрепление отсутствует
123	-	-	407558,14	1296910,08	Аналитический метод	0,1	Закрепление отсутствует
124	-	-	407584,07	1296962,92	Аналитический метод	0,1	Закрепление отсутствует
125	-	-	407589,76	1296978,91	Аналитический метод	0,1	Закрепление отсутствует
126	-	-	407592,80	1296990,00	Аналитический метод	0,1	Закрепление отсутствует
127	-	-	407600,35	1296996,81	Аналитический метод	0,1	Закрепление отсутствует

1	2	3	4	5	6	7	8
128	-	-	407609,57	1296997,76	Аналитический метод	0,1	Закрепление отсутствует
129	-	-	407639,93	1296993,62	Аналитический метод	0,1	Закрепление отсутствует
130	-	-	407690,04	1296982,87	Аналитический метод	0,1	Закрепление отсутствует
131	-	-	407730,32	1296976,00	Аналитический метод	0,1	Закрепление отсутствует
132	-	-	407764,66	1296970,58	Аналитический метод	0,1	Закрепление отсутствует
133	-	-	407780,14	1296970,58	Аналитический метод	0,1	Закрепление отсутствует
134	-	-	407788,47	1296972,92	Аналитический метод	0,1	Закрепление отсутствует
135	-	-	407797,70	1296979,17	Аналитический метод	0,1	Закрепление отсутствует
136	-	-	407850,78	1297014,15	Аналитический метод	0,1	Закрепление отсутствует
137	-	-	407911,57	1297045,42	Аналитический метод	0,1	Закрепление отсутствует
138	-	-	407959,27	1297065,17	Аналитический метод	0,1	Закрепление отсутствует
139	-	-	407996,73	1297083,40	Аналитический метод	0,1	Закрепление отсутствует
140	-	-	408010,86	1297091,07	Аналитический метод	0,1	Закрепление отсутствует
141	-	-	408038,03	1297108,96	Картометрический метод	7	Закрепление отсутствует
142	408156,56	1297050,55	408156,56	1297050,55	Картометрический метод	7	Закрепление отсутствует
143	408155,98	1297037,15	408155,99	1297037,15	Картометрический метод	7	Закрепление отсутствует
144	408186,24	1297006,31	408186,24	1297006,31	Картометрический метод	7	Закрепление отсутствует
145	408207,20	1297016,20	408207,21	1297016,19	Картометрический метод	7	Закрепление отсутствует
146	408241,54	1297063,35	408241,54	1297063,35	Картометрический метод	7	Закрепление отсутствует
147	408224,50	1297121,83	408224,50	1297121,83	Аналитический метод	0,1	Закрепление отсутствует
148	408219,44	1297128,56	408219,44	1297128,56	Аналитический метод	0,1	Закрепление отсутствует
149	408199,58	1297148,32	408199,58	1297148,32	Аналитический метод	0,1	Закрепление отсутствует
150	408186,83	1297165,80	408186,83	1297165,80	Картометрический метод	7	Закрепление отсутствует
151	408190,90	1297174,54	408190,90	1297174,54	Картометрический метод	7	Закрепление отсутствует
152	408241,33	1297141,53	408241,33	1297141,53	Картометрический метод	7	Закрепление отсутствует
153	408285,31	1297111,88	408285,31	1297111,88	Картометрический метод	7	Закрепление отсутствует
154	408300,34	1297007,47	408300,34	1297007,47	Картометрический метод	7	Закрепление отсутствует
155	408385,32	1296931,79	408385,32	1296931,79	Картометрический метод	7	Закрепление отсутствует
1	408469,14	1296967,89	408469,14	1296967,89	Картометрический метод	7	Закрепление отсутствует





## План границ объекта



Масштаб 1:5000

Используемые условные знаки и обозначения:

• 1	- характерная точка границы объекта
— (red)	- граница объекта
— (purple)	- граница кадастрового квартала
— (pink)	- граница муниципального образования
— (dashed green)	- граница населённого пункта, имеющаяся в Едином государственном реестре недвижимости, сведения о которой достаточны для определения её местоположения
— (dotted)	- существующие границы земельного участка, имеющиеся в Едином государственном реестре недвижимости, сведения о которых достаточны для определения их местоположения
:40	- обозначение земельного участка, сведения о котором содержатся в Едином государственном реестре недвижимости
47:20:0000000	- номер кадастрового квартала
47:20-4.64	- реестровый номер границы населённого пункта, сведения о котором содержатся в Едином государственном реестре недвижимости

Подпись \_\_\_\_\_

Дата «\_\_» \_\_\_\_\_ 20\_\_ г.

Место для оттиска печати (при наличии) лица, составившего описание местоположения границ объекта



**ГРАФИЧЕСКОЕ ОПИСАНИЕ**  
местоположения границ населенных пунктов, территориальных зон, особо охраняемых  
природных территорий, зон с особыми условиями использования территории

деревня Пейпия

(наименование объекта, местоположение границ которого описано (далее - объект))

Раздел 1

Сведения об объекте		
№ п/п	Характеристики объекта	Описание характеристик
1	2	3
1	Местоположение объекта	Ленинградская область, Кингисеппский район, Нежновское сельское поселение, деревня Пейпия
2	Площадь объекта $\pm$ величина погрешности определения площади ( $P \pm \Delta P$ ), м <sup>2</sup>	266155 $\pm$ 12640
3	Иные характеристики объекта	-

Раздел 2

Сведения о местоположении границ объекта					
1. Система координат МСК 47 зона 1					
2. Сведения о характерных точках границ объекта					
Обозначение характерных точек границ	Координаты, м		Метод определения координат характерной точки	Средняя квадратическая погрешность положения характерной точки (Mt), м	Описание обозначения точки на местности (при наличии)
	X	Y			
1	2	3	4	5	6
-	-	-	-	-	-
3. Сведения о характерных точках части (частей) границы объекта					
Обозначение характерных точек части границы	Координаты, м		Метод определения координат характерной точки	Средняя квадратическая погрешность положения характерной точки (Mt), м	Описание обозначения точки на местности (при наличии)
	X	Y			
1	2	3	4	5	6
-	-	-	-	-	-

Раздел 3

Сведения о местоположении измененных (уточненных) границ объекта							
1. Система координат МСК 47 зона 1							
2. Сведения о характерных точках границ объекта							
Обозначение характерных точек границ	Существующие координаты, м		Измененные (уточненные) координаты, м		Метод определения координат характерной точки	Средняя квадратическая погрешность положения характерной точки (Mt), м	Описание обозначения точки на местности (при наличии)
	X	Y	X	Y			
1	2	3	4	5	6	7	8
-	-	-	-	-	-	-	-
3. Сведения о характерных точках части (частей) границы объекта							
Обозначение характерных точек части границы	Существующие координаты, м		Измененные (уточненные) координаты, м		Метод определения координат характерной точки	Средняя квадратическая погрешность положения характерной точки (Mt), м	Описание обозначения точки на местности (при наличии)
	X	Y	X	Y			
1	2	3	4	5	6	7	8
Часть N 1							
1	417233,49	1292542,85	417233,49	1292542,85	Аналитический метод	0,1	Закрепление отсутствует

1	2	3	4	5	6	7	8
2	417215,73	1292551,16	417215,73	1292551,16	Аналитический метод	0,1	Закрепление отсутствует
3	417197,51	1292559,74	417197,51	1292559,74	Аналитический метод	0,1	Закрепление отсутствует
4	417201,30	1292573,42	417201,30	1292573,42	Картометрический метод	7	Закрепление отсутствует
5	417109,47	1292606,21	417109,47	1292606,21	Аналитический метод	0,3	Закрепление отсутствует
6	-	-	417125,35	1292652,35	Аналитический метод	0,3	Закрепление отсутствует
7	-	-	417075,37	1292669,12	Аналитический метод	0,3	Закрепление отсутствует
8	-	-	417074,91	1292667,81	Картометрический метод	7	Закрепление отсутствует
9	-	-	417056,35	1292675,13	Картометрический метод	7	Закрепление отсутствует
10	-	-	417052,45	1292665,09	Картометрический метод	7	Закрепление отсутствует
11	-	-	417042,39	1292669,24	Аналитический метод	0,3	Закрепление отсутствует
12	417030,68	1292639,77	417030,68	1292639,77	Аналитический метод	0,3	Закрепление отсутствует
13	416986,61	1292656,19	416986,60	1292656,19	Картометрический метод	7	Закрепление отсутствует
14	416996,28	1292688,51	416996,28	1292688,51	Аналитический метод	0,1	Закрепление отсутствует
15	416996,29	1292710,19	416996,31	1292710,18	Картометрический метод	7	Закрепление отсутствует
16	-	-	417020,73	1292708,07	Картометрический метод	7	Закрепление отсутствует
17	-	-	417026,96	1292707,41	Картометрический метод	7	Закрепление отсутствует
18	-	-	417032,61	1292706,52	Картометрический метод	7	Закрепление отсутствует
19	-	-	417035,94	1292715,97	Картометрический метод	7	Закрепление отсутствует
20	-	-	417038,86	1292715,38	Картометрический метод	7	Закрепление отсутствует
21	-	-	417045,83	1292732,56	Картометрический метод	7	Закрепление отсутствует
22	-	-	416996,17	1292730,44	Картометрический метод	7	Закрепление отсутствует
23	416996,30	1292724,49	416996,30	1292724,49	Картометрический метод	7	Закрепление отсутствует
24	416981,45	1292727,76	416981,45	1292727,76	Аналитический метод	0,1	Закрепление отсутствует
25	416956,65	1292733,21	416956,64	1292733,21	Аналитический метод	0,1	Закрепление отсутствует
26	416953,10	1292724,04	416953,09	1292724,04	Картометрический метод	7	Закрепление отсутствует
27	416935,07	1292723,28	416935,07	1292723,28	Картометрический метод	7	Закрепление отсутствует
28	416929,20	1292726,11	416929,20	1292726,11	Картометрический метод	7	Закрепление отсутствует
29	416922,94	1292729,12	416922,94	1292729,12	Аналитический метод	0,1	Закрепление отсутствует
30	416898,85	1292740,73	416898,85	1292740,73	Аналитический метод	0,1	Закрепление отсутствует
31	416894,91	1292732,04	416894,91	1292732,05	Картометрический метод	7	Закрепление отсутствует

1	2	3	4	5	6	7	8
32	416866,27	1292742,10	416866,27	1292742,10	Картометрический метод	7	Закрепление отсутствует
33	416843,39	1292759,34	416843,39	1292759,33	Картометрический метод	7	Закрепление отсутствует
34	416733,62	1292814,44	416733,62	1292814,44	Картометрический метод	7	Закрепление отсутствует
35	416698,28	1292789,31	416698,29	1292789,31	Аналитический метод	0,5	Закрепление отсутствует
36	416692,48	1292785,00	416692,48	1292785,00	Аналитический метод	2,5	Закрепление отсутствует
37	416704,48	1292778,80	416704,48	1292778,80	Аналитический метод	2,5	Закрепление отсутствует
38	416638,77	1292716,68	416638,77	1292716,68	Аналитический метод	2,5	Закрепление отсутствует
39	416615,26	1292706,00	416615,26	1292706,00	Аналитический метод	2,5	Закрепление отсутствует
40	416600,32	1292719,59	416600,32	1292719,59	Аналитический метод	0,5	Закрепление отсутствует
41	416596,10	1292716,60	416596,10	1292716,60	Аналитический метод	0,5	Закрепление отсутствует
42	416560,98	1292692,45	416560,98	1292692,45	Аналитический метод	0,5	Закрепление отсутствует
43	416561,75	1292691,53	416561,75	1292691,53	Аналитический метод	0,5	Закрепление отсутствует
44	-	-	416555,78	1292686,21	Аналитический метод	0,5	Закрепление отсутствует
45	-	-	416555,78	1292686,21	Аналитический метод	0,5	Закрепление отсутствует
46	416555,78	1292686,21	416555,78	1292686,21	Аналитический метод	0,5	Закрепление отсутствует
47	416592,33	1292654,98	416592,33	1292654,98	Аналитический метод	2,5	Закрепление отсутствует
48	416595,92	1292651,20	416595,92	1292651,20	Аналитический метод	2,5	Закрепление отсутствует
49	416610,57	1292631,50	416610,57	1292631,50	Аналитический метод	2,5	Закрепление отсутствует
50	416614,86	1292627,60	416614,86	1292627,61	Аналитический метод	2,5	Закрепление отсутствует
51	416634,10	1292614,87	416634,10	1292614,87	Аналитический метод	2,5	Закрепление отсутствует
52	416628,45	1292604,02	416628,45	1292604,02	Аналитический метод	2,5	Закрепление отсутствует
53	416612,64	1292564,11	416612,63	1292564,11	Аналитический метод	2,5	Закрепление отсутствует
54	416590,20	1292506,03	416590,20	1292506,03	Аналитический метод	2,5	Закрепление отсутствует
55	416624,15	1292491,34	416624,15	1292491,34	Аналитический метод	2,5	Закрепление отсутствует
56	416623,39	1292489,50	416623,39	1292489,50	Аналитический метод	2,5	Закрепление отсутствует
57	416626,23	1292487,66	416626,23	1292487,66	Аналитический метод	2,5	Закрепление отсутствует
58	416643,32	1292481,13	416643,32	1292481,13	Аналитический метод	2,5	Закрепление отсутствует
59	416670,61	1292469,36	416670,61	1292469,37	Аналитический метод	2,5	Закрепление отсутствует
60	416680,78	1292468,09	416680,78	1292468,10	Аналитический метод	2,5	Закрепление отсутствует
61	416687,04	1292467,80	416687,04	1292467,80	Аналитический метод	2,5	Закрепление отсутствует

1	2	3	4	5	6	7	8
62	416729,07	1292452,24	416715,07	1292457,42	Аналитический метод	0,1	Закрепление отсутствует
63	-	-	416725,39	1292453,60	Аналитический метод	0,1	Закрепление отсутствует
64	-	-	416729,06	1292452,24	Аналитический метод	2,5	Закрепление отсутствует
65	416758,94	1292444,66	416758,94	1292444,66	Картометрический метод	7	Закрепление отсутствует
66	416788,31	1292437,22	416788,31	1292437,22	Аналитический метод	2,5	Закрепление отсутствует
67	416845,04	1292426,98	416845,04	1292426,98	Аналитический метод	2,5	Закрепление отсутствует
68	416849,18	1292428,02	416849,17	1292428,02	Аналитический метод	2,5	Закрепление отсутствует
69	416849,68	1292430,84	416849,68	1292430,84	Аналитический метод	2,5	Закрепление отсутствует
70	416846,59	1292438,32	416846,59	1292438,32	Аналитический метод	2,5	Закрепление отсутствует
71	416842,72	1292444,50	416842,72	1292444,50	Аналитический метод	2,5	Закрепление отсутствует
72	416811,52	1292471,82	416811,52	1292471,82	Аналитический метод	2,5	Закрепление отсутствует
73	416809,46	1292475,16	416809,46	1292475,16	Аналитический метод	2,5	Закрепление отсутствует
74	416810,21	1292478,77	416810,22	1292478,78	Аналитический метод	2,5	Закрепление отсутствует
75	416812,03	1292480,32	416812,03	1292480,32	Аналитический метод	2,5	Закрепление отсутствует
76	416815,38	1292480,07	416815,38	1292480,06	Аналитический метод	2,5	Закрепление отсутствует
77	416838,08	1292473,36	416838,08	1292473,36	Аналитический метод	2,5	Закрепление отсутствует
78	416848,84	1292472,59	416848,84	1292472,59	Аналитический метод	2,5	Закрепление отсутствует
79	416856,32	1292474,14	416856,31	1292474,14	Картометрический метод	7	Закрепление отсутствует
80	416873,79	1292481,34	416873,78	1292481,34	Аналитический метод	2,5	Закрепление отсутствует
81	416876,96	1292483,08	416876,96	1292483,08	Аналитический метод	2,5	Закрепление отсутствует
82	416884,26	1292480,60	416884,26	1292480,60	Аналитический метод	2,5	Закрепление отсутствует
83	416919,36	1292468,70	416919,36	1292468,70	Аналитический метод	2,5	Закрепление отсутствует
84	416910,33	1292443,59	416910,33	1292443,58	Аналитический метод	2,5	Закрепление отсутствует
85	417002,28	1292416,43	417002,28	1292416,44	Аналитический метод	2,5	Закрепление отсутствует
86	-	-	417006,65	1292429,19	Аналитический метод	2,5	Закрепление отсутствует
87	417012,86	1292446,67	417012,86	1292446,67	Аналитический метод	2,5	Закрепление отсутствует
88	417026,60	1292443,85	417026,60	1292443,85	Аналитический метод	2,5	Закрепление отсутствует
89	417055,30	1292438,52	417055,30	1292438,52	Аналитический метод	2,5	Закрепление отсутствует
90	417072,53	1292435,96	417072,53	1292435,96	Аналитический метод	2,5	Закрепление отсутствует
91	417091,01	1292433,75	417091,01	1292433,75	Аналитический метод	2,5	Закрепление отсутствует

1	2	3	4	5	6	7	8
92	417126,40	1292433,84	417126,40	1292433,84	Аналитический метод	2,5	Закрепление отсутствует
93	417124,61	1292418,27	417124,61	1292418,27	Аналитический метод	2,5	Закрепление отсутствует
94	417159,40	1292414,38	417159,40	1292414,38	Аналитический метод	2,5	Закрепление отсутствует
95	417194,54	1292419,52	417194,54	1292419,52	Аналитический метод	2,5	Закрепление отсутствует
96	417210,65	1292432,93	417210,65	1292432,93	Аналитический метод	2,5	Закрепление отсутствует
97	417213,42	1292439,84	417213,42	1292439,83	Аналитический метод	2,5	Закрепление отсутствует
98	-	-	417215,36	1292448,18	Аналитический метод	0,1	Закрепление отсутствует
99	417224,57	1292487,82	417224,57	1292487,82	Аналитический метод	2,5	Закрепление отсутствует
100	-	-	417225,45	1292490,61	Аналитический метод	0,1	Закрепление отсутствует
101	417231,18	1292508,72	417231,18	1292508,72	Аналитический метод	2,5	Закрепление отсутствует
102	417230,81	1292518,32	417230,81	1292518,32	Аналитический метод	2,5	Закрепление отсутствует
103	417229,71	1292526,08	417229,70	1292526,08	Аналитический метод	2,5	Закрепление отсутствует
104	417228,53	1292530,58	417228,53	1292530,58	Аналитический метод	2,5	Закрепление отсутствует
105	417227,49	1292534,58	417227,49	1292534,57	Аналитический метод	2,5	Закрепление отсутствует
106	417222,31	1292540,48	417222,31	1292540,48	Аналитический метод	2,5	Закрепление отсутствует
107	417231,05	1292536,82	417231,05	1292536,82	Аналитический метод	2,5	Закрепление отсутствует
1	417233,49	1292542,85	417233,49	1292542,85	Аналитический метод	0,1	Закрепление отсутствует
Часть N 2							
108	416615,54	1292753,75	416615,54	1292753,75	Аналитический метод	0,5	Закрепление отсутствует
109	416615,26	1292754,44	416615,26	1292754,44	Аналитический метод	2,5	Закрепление отсутствует
110	416537,67	1292775,36	416537,67	1292775,36	Аналитический метод	2,5	Закрепление отсутствует
111	416514,73	1292783,47	416514,73	1292783,47	Аналитический метод	2,5	Закрепление отсутствует
112	416497,36	1292788,05	416497,36	1292788,05	Аналитический метод	2,5	Закрепление отсутствует
113	416442,86	1292798,79	416442,87	1292798,79	Аналитический метод	2,5	Закрепление отсутствует
114	416403,49	1292807,59	416403,49	1292807,59	Аналитический метод	2,5	Закрепление отсутствует
115	416354,73	1292816,34	416354,73	1292816,34	Аналитический метод	2,5	Закрепление отсутствует
116	416324,54	1292822,75	416324,54	1292822,76	Аналитический метод	2,5	Закрепление отсутствует
117	416315,41	1292824,07	416315,41	1292824,07	Аналитический метод	2,5	Закрепление отсутствует
118	416296,53	1292826,29	416296,53	1292826,29	Аналитический метод	2,5	Закрепление отсутствует
119	416283,34	1292826,94	416283,34	1292826,94	Аналитический метод	2,5	Закрепление отсутствует



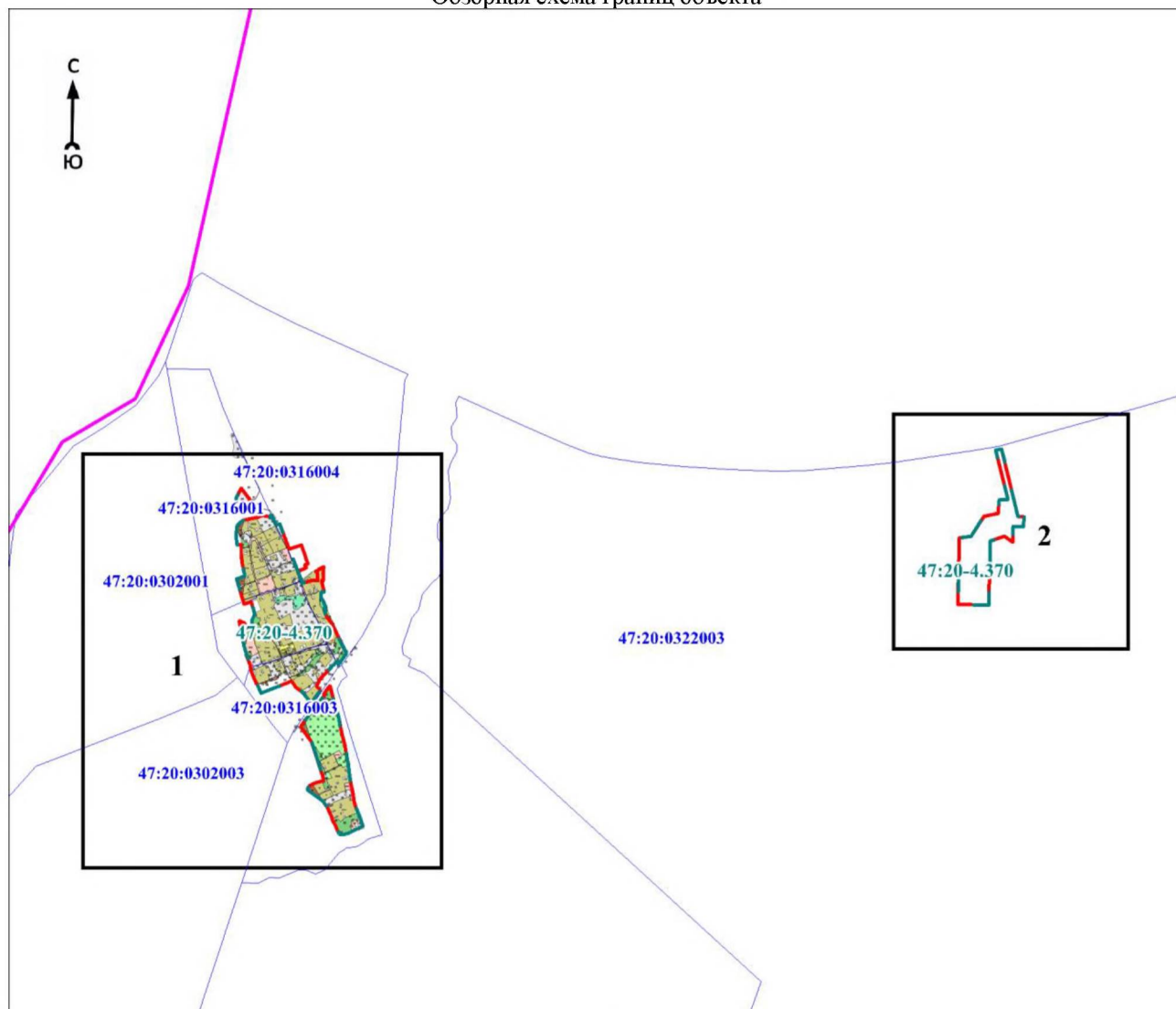
1	2	3	4	5	6	7	8
120	416256,78	1292830,98	416256,77	1292830,98	Аналитический метод	2,5	Закрепление отсутствует
121	416226,87	1292837,16	416226,87	1292837,16	Аналитический метод	2,5	Закрепление отсутствует
122	416197,00	1292842,00	416197,00	1292842,00	Аналитический метод	2,5	Закрепление отсутствует
123	416176,65	1292849,50	416176,65	1292849,50	Аналитический метод	2,5	Закрепление отсутствует
124	416140,48	1292863,08	416140,48	1292863,08	Аналитический метод	2,5	Закрепление отсутствует
125	416108,24	1292874,91	416108,24	1292874,91	Аналитический метод	2,5	Закрепление отсутствует
126	416099,96	1292856,99	416099,96	1292856,99	Аналитический метод	2,5	Закрепление отсутствует
127	416098,48	1292856,35	416098,48	1292856,35	Аналитический метод	2,5	Закрепление отсутствует
128	416098,11	1292852,97	416098,11	1292852,97	Аналитический метод	2,5	Закрепление отсутствует
129	416084,32	1292823,12	416084,32	1292823,12	Аналитический метод	2,5	Закрепление отсутствует
130	416077,01	1292799,77	416077,01	1292799,78	Аналитический метод	2,5	Закрепление отсутствует
131	416077,29	1292794,46	416077,29	1292794,47	Аналитический метод	2,5	Закрепление отсутствует
132	416080,93	1292789,72	416080,93	1292789,72	Аналитический метод	2,5	Закрепление отсутствует
133	416085,69	1292786,08	416085,69	1292786,08	Аналитический метод	2,5	Закрепление отсутствует
134	416110,19	1292774,91	416110,19	1292774,91	Аналитический метод	2,5	Закрепление отсутствует
135	416130,69	1292764,94	416130,69	1292764,94	Аналитический метод	2,5	Закрепление отсутствует
136	416144,99	1292759,85	416144,99	1292759,85	Аналитический метод	2,5	Закрепление отсутствует
137	416177,25	1292745,50	416177,25	1292745,50	Аналитический метод	2,5	Закрепление отсутствует
138	416197,96	1292730,62	416197,96	1292730,62	Аналитический метод	2,5	Закрепление отсутствует
139	416212,57	1292710,96	416212,57	1292710,96	Аналитический метод	2,5	Закрепление отсутствует
140	416217,88	1292704,23	416217,88	1292704,23	Аналитический метод	2,5	Закрепление отсутствует
141	416237,00	1292675,18	416237,00	1292675,19	Аналитический метод	2,5	Закрепление отсутствует
142	416245,51	1292675,18	416245,51	1292675,19	Аналитический метод	2,5	Закрепление отсутствует
143	416254,72	1292681,21	416254,73	1292681,21	Картометрический метод	7	Закрепление отсутствует
144	416263,27	1292698,80	416263,28	1292698,80	Картометрический метод	7	Закрепление отсутствует
145	416274,49	1292732,18	416274,49	1292732,17	Аналитический метод	2,5	Закрепление отсутствует
146	416293,26	1292727,26	416293,27	1292727,26	Картометрический метод	7	Закрепление отсутствует
147	-	-	416297,95	1292725,73	Аналитический метод	0,1	Закрепление отсутствует
148	416412,80	1292688,18	416412,80	1292688,18	Аналитический метод	2,5	Закрепление отсутствует
149	416467,46	1292648,70	416467,46	1292648,70	Аналитический метод	0,5	Закрепление отсутствует

1	2	3	4	5	6	7	8
150	416472,88	1292652,32	416472,88	1292652,32	Аналитический метод	0,5	Закрепление отсутствует
151	416504,23	1292674,90	416504,23	1292674,90	Аналитический метод	0,5	Закрепление отсутствует
152	416550,04	1292707,98	416550,04	1292707,98	Аналитический метод	0,5	Закрепление отсутствует
153	416558,27	1292713,64	416558,27	1292713,64	Аналитический метод	0,5	Закрепление отсутствует
154	416557,21	1292715,00	416557,21	1292715,00	Аналитический метод	0,5	Закрепление отсутствует
155	416561,56	1292719,26	416561,56	1292719,26	Аналитический метод	0,5	Закрепление отсутствует
156	416572,56	1292728,23	416572,56	1292728,23	Аналитический метод	0,5	Закрепление отсутствует
157	416582,82	1292735,74	416582,82	1292735,74	Аналитический метод	0,5	Закрепление отсутствует
158	416585,21	1292732,18	416585,21	1292732,17	Аналитический метод	0,5	Закрепление отсутствует
108	416615,54	1292753,75	416615,54	1292753,75	Аналитический метод	0,5	Закрепление отсутствует
Часть N 3							
159	417226,61	1295267,86	417226,61	1295267,86	Аналитический метод	2,5	Закрепление отсутствует
160	417191,64	1295265,16	417191,64	1295265,16	Аналитический метод	2,5	Закрепление отсутствует
161	417192,51	1295227,54	417192,51	1295227,54	Аналитический метод	2,5	Закрепление отсутствует
162	417134,72	1295225,05	417134,72	1295225,05	Аналитический метод	2,5	Закрепление отсутствует
163	417156,19	1295197,27	417156,19	1295197,27	Аналитический метод	2,5	Закрепление отсутствует
164	417140,56	1295145,44	417140,56	1295145,45	Аналитический метод	2,5	Закрепление отсутствует
165	416906,85	1295139,83	416906,85	1295139,83	Аналитический метод	2,5	Закрепление отсутствует
166	416911,41	1295027,21	416911,41	1295027,21	Аналитический метод	2,5	Закрепление отсутствует
167	417150,40	1295033,71	417150,40	1295033,71	Аналитический метод	2,5	Закрепление отсутствует
168	417156,22	1295075,57	417156,22	1295075,57	Аналитический метод	2,5	Закрепление отсутствует
169	417228,06	1295122,46	417228,06	1295122,46	Аналитический метод	2,5	Закрепление отсутствует
170	417240,08	1295173,45	417240,08	1295173,45	Аналитический метод	2,5	Закрепление отсутствует
171	417287,10	1295176,62	417287,09	1295176,62	Аналитический метод	2,5	Закрепление отсутствует
172	417290,71	1295209,66	417290,71	1295209,66	Аналитический метод	2,5	Закрепление отсутствует
173	417467,10	1295165,10	417467,10	1295165,09	Аналитический метод	2,5	Закрепление отсутствует
174	417472,16	1295185,40	417472,16	1295185,40	Аналитический метод	2,5	Закрепление отсутствует
175	417228,26	1295245,73	417228,26	1295245,73	Аналитический метод	2,5	Закрепление отсутствует
159	417226,61	1295267,86	417226,61	1295267,86	Аналитический метод	2,5	Закрепление отсутствует
Часть N 4							
176	417267,08	1292478,97	417267,08	1292478,97	Аналитический метод	2,5	Закрепление отсутствует

1	2	3	4	5	6	7	8
177	417261,02	1292428,87	417261,02	1292428,87	Аналитический метод	2,5	Закрепление отсутствует
178	417281,09	1292417,30	417281,09	1292417,29	Аналитический метод	2,5	Закрепление отсутствует
179	417294,15	1292413,65	417294,15	1292413,65	Аналитический метод	2,5	Закрепление отсутствует
180	417330,12	1292432,91	417330,11	1292432,91	Аналитический метод	2,5	Закрепление отсутствует
181	417285,21	1292467,94	417285,21	1292467,94	Аналитический метод	2,5	Закрепление отсутствует
182	417283,51	1292470,23	417283,51	1292470,22	Аналитический метод	2,5	Закрепление отсутствует
176	417267,08	1292478,97	417267,08	1292478,97	Аналитический метод	2,5	Закрепление отсутствует

## План границ объекта

## Обзорная схема границ объекта



Масштаб 1:25000

Используемые условные знаки и обозначения:

• 1	- характерная точка границы объекта
	- граница объекта
	- граница кадастрового квартала
	- граница муниципального образования
	- граница населенного пункта, имеющаяся в Едином государственном реестре недвижимости, сведения о которой достаточны для определения её местоположения
	- существующие границы земельного участка, имеющиеся в Едином государственном реестре недвижимости, сведения о которых достаточны для определения их местоположения
:40	- обозначение земельного участка, сведения о котором содержатся в Едином государственном реестре недвижимости
47:20:0000000	- номер кадастрового квартала
47:20-4.64	- реестровый номер границы населенного пункта, сведения о котором содержатся в Едином государственном реестре недвижимости
1	- область и номер выносного листа

Подпись \_\_\_\_\_

Дата «\_\_» \_\_\_\_\_ 20\_\_ г.

Место для оттиска печати (при наличии) лица, составившего описание местоположения границ объекта



## План границ объекта

Выносной лист № 1



Масштаб 1:5000

Используемые условные знаки и обозначения:

Условные обозначения представлены на обзорной схеме границ объекта

Подпись \_\_\_\_\_

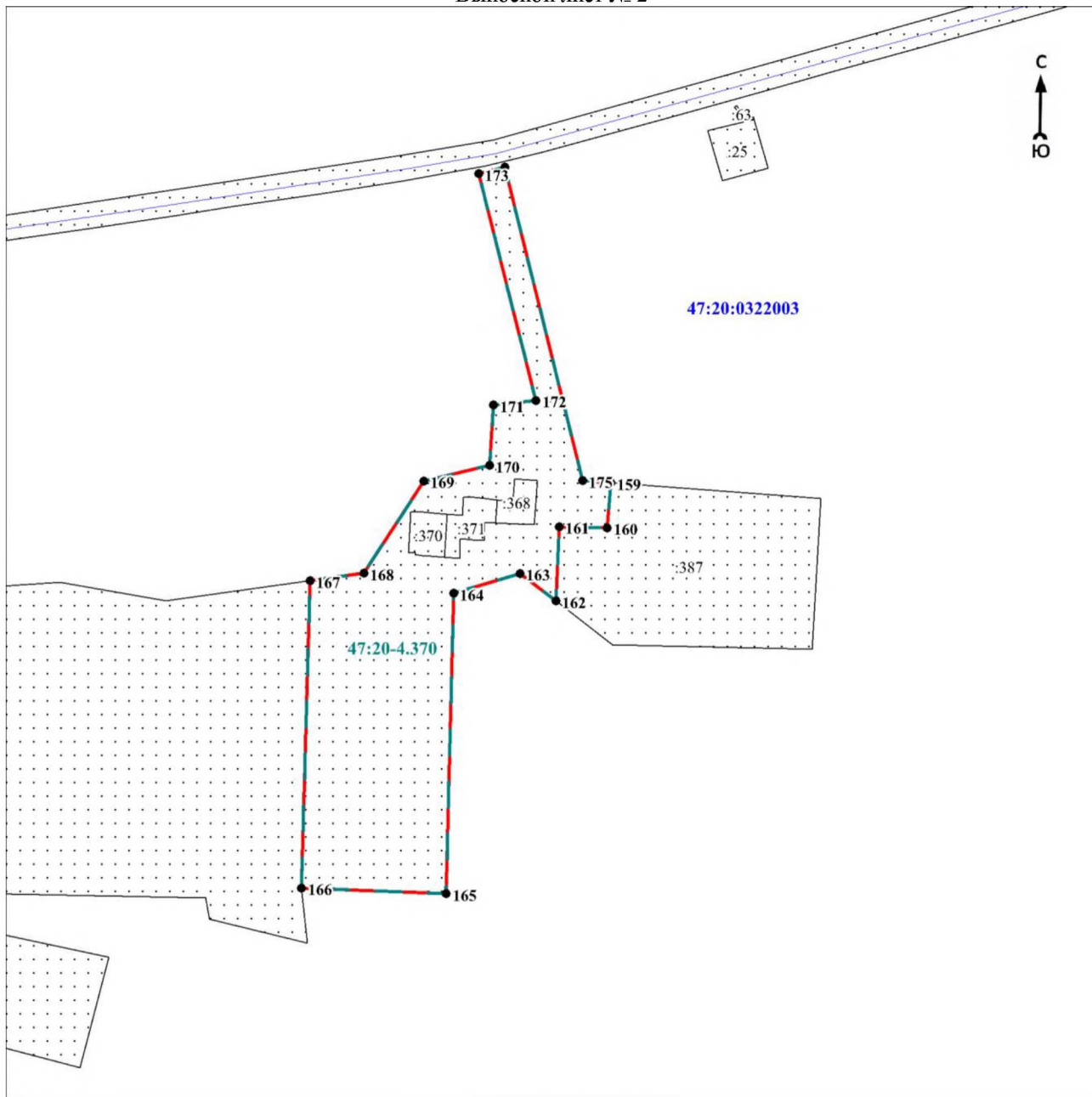
Дата « \_ » \_\_\_\_\_ 20\_ г.

Место для оттиска печати (при наличии) лица, составившего описание местоположения границ объекта



План границ объекта

Выносной лист № 2



Масштаб 1:5000

Используемые условные знаки и обозначения:

Условные обозначения представлены на обзорной схеме границ объекта

Подпись \_\_\_\_\_

Дата «\_\_» \_\_\_\_\_ 20\_\_ г.

Место для оттиска печати (при наличии) лица, составившего описание местоположения границ объекта

**ГРАФИЧЕСКОЕ ОПИСАНИЕ**  
местоположения границ населенных пунктов, территориальных зон, особо охраняемых  
природных территорий, зон с особыми условиями использования территории

деревня Пятчино

(наименование объекта, местоположение границ которого описано (далее - объект))

Раздел 1

Сведения об объекте		
№ п/п	Характеристики объекта	Описание характеристик
1	2	3
1	Местоположение объекта	Ленинградская область, Кингисеппский район, Нежновское сельское поселение, деревня Пятчино
2	Площадь объекта ± величина погрешности определения площади ( $P \pm \Delta P$ ), м <sup>2</sup>	185655 ± 10556
3	Иные характеристики объекта	-

Раздел 2

Сведения о местоположении границ объекта					
1. Система координат МСК 47 зона 1					
2. Сведения о характерных точках границ объекта					
Обозначение характерных точек границ	Координаты, м		Метод определения координат характерной точки	Средняя квадратическая погрешность положения характерной точки (Mt), м	Описание обозначения точки на местности (при наличии)
	X	Y			
1	2	3	4	5	6
-	-	-	-	-	-
3. Сведения о характерных точках части (частей) границы объекта					
Обозначение характерных точек части границы	Координаты, м		Метод определения координат характерной точки	Средняя квадратическая погрешность положения характерной точки (Mt), м	Описание обозначения точки на местности (при наличии)
	X	Y			
1	2	3	4	5	6
-	-	-	-	-	-

Раздел 3

Сведения о местоположении измененных (уточненных) границ объекта							
1. Система координат МСК 47 зона 1							
2. Сведения о характерных точках границ объекта							
Обозначение характерных точек границ	Существующие координаты, м		Измененные (уточненные) координаты, м		Метод определения координат характерной точки	Средняя квадратическая погрешность положения характерной точки (Mt), м	Описание обозначения точки на местности (при наличии)
	X	Y	X	Y			
1	2	3	4	5	6	7	8
1	411383,68	1290274,85	411383,67	1290274,85	Картометрический метод	7	Закрепление отсутствует
2	411405,80	1290364,49	411405,80	1290364,49	Картометрический метод	7	Закрепление отсутствует
3	411406,37	1290403,49	411406,37	1290403,50	Картометрический метод	7	Закрепление отсутствует
4	411643,88	1290494,88	411643,88	1290494,87	Картометрический метод	7	Закрепление отсутствует
5	411679,38	1290495,46	411679,38	1290495,47	Картометрический метод	7	Закрепление отсутствует
6	411693,42	1290508,41	411693,43	1290508,41	Аналитический метод	0,2	Закрепление отсутствует
7	411720,36	1290521,65	411720,36	1290521,65	Аналитический метод	0,2	Закрепление отсутствует

1	2	3	4	5	6	7	8
8	411735,84	1290551,92	411735,84	1290551,92	Картометрический метод	7	Закрепление отсутствует
9	411795,08	1290556,52	411795,09	1290556,52	Картометрический метод	7	Закрепление отсутствует
10	411832,88	1290569,10	411832,88	1290569,10	Картометрический метод	7	Закрепление отсутствует
11	411874,99	1290583,88	411874,99	1290583,88	Картометрический метод	7	Закрепление отсутствует
12	411895,08	1290539,55	411895,08	1290539,54	Аналитический метод	0,2	Закрепление отсутствует
13	411920,78	1290551,20	411920,78	1290551,20	Аналитический метод	0,2	Закрепление отсутствует
14	-	-	411888,35	1290625,81	Картометрический метод	7	Закрепление отсутствует
15	-	-	411933,96	1290643,02	Картометрический метод	7	Закрепление отсутствует
16	-	-	411998,61	1290668,16	Картометрический метод	7	Закрепление отсутствует
17	-	-	412076,28	1290701,70	Картометрический метод	7	Закрепление отсутствует
18	-	-	412163,54	1290741,82	Картометрический метод	7	Закрепление отсутствует
19	-	-	412223,58	1290769,42	Картометрический метод	7	Закрепление отсутствует
20	-	-	412292,89	1290804,84	Картометрический метод	7	Закрепление отсутствует
21	-	-	412348,24	1290833,13	Картометрический метод	7	Закрепление отсутствует
22	-	-	412389,94	1290868,39	Картометрический метод	7	Закрепление отсутствует
23	-	-	412426,92	1290892,49	Картометрический метод	7	Закрепление отсутствует
24	-	-	412426,92	1290892,49	Картометрический метод	7	Закрепление отсутствует
25	-	-	412427,39	1290892,89	Картометрический метод	7	Закрепление отсутствует
26	-	-	412430,97	1290895,99	Картометрический метод	7	Закрепление отсутствует
27	-	-	412454,92	1290916,69	Картометрический метод	7	Закрепление отсутствует
28	-	-	412451,52	1290921,96	Картометрический метод	7	Закрепление отсутствует
29	-	-	412385,54	1290887,95	Картометрический метод	7	Закрепление отсутствует
30	-	-	412294,96	1290833,96	Картометрический метод	7	Закрепление отсутствует
31	-	-	412249,75	1290814,46	Картометрический метод	7	Закрепление отсутствует
32	-	-	412199,51	1290792,52	Картометрический метод	7	Закрепление отсутствует
33	-	-	412162,82	1290777,70	Картометрический метод	7	Закрепление отсутствует
34	-	-	412113,61	1290748,12	Картометрический метод	7	Закрепление отсутствует
35	-	-	412105,05	1290742,97	Картометрический метод	7	Закрепление отсутствует
36	-	-	412104,79	1290742,82	Картометрический метод	7	Закрепление отсутствует
37	-	-	412068,28	1290720,87	Картометрический метод	7	Закрепление отсутствует

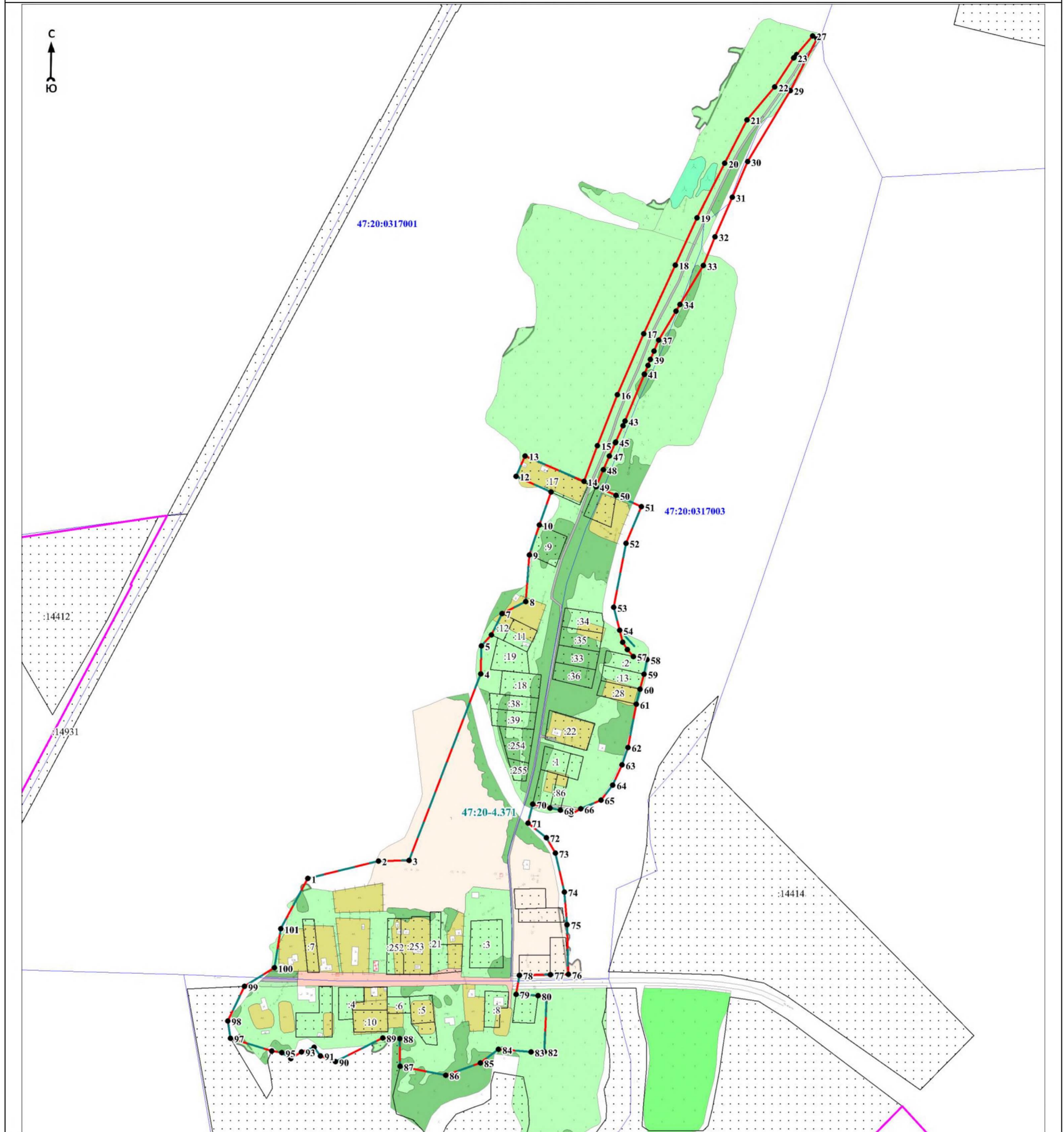
1	2	3	4	5	6	7	8
38	-	-	412054,26	1290714,92	Картометрический метод	7	Закрепление отсутствует
39	-	-	412043,55	1290710,37	Картометрический метод	7	Закрепление отсутствует
40	-	-	412035,99	1290707,16	Картометрический метод	7	Закрепление отсутствует
41	-	-	412025,00	1290702,62	Картометрический метод	7	Закрепление отсутствует
42	-	-	412024,55	1290702,43	Картометрический метод	7	Закрепление отсутствует
43	-	-	411965,05	1290677,85	Картометрический метод	7	Закрепление отсутствует
44	-	-	411959,43	1290675,37	Картометрический метод	7	Закрепление отсутствует
45	-	-	411938,34	1290666,06	Картометрический метод	7	Закрепление отсутствует
46	-	-	411937,78	1290665,82	Картометрический метод	7	Закрепление отсутствует
47	-	-	411920,69	1290658,27	Картометрический метод	7	Закрепление отсутствует
48	-	-	411903,19	1290650,54	Картометрический метод	7	Закрепление отсутствует
49	411881,72	1290641,07	411881,72	1290641,07	Аналитический метод	0,1	Закрепление отсутствует
50	411870,72	1290666,82	411870,72	1290666,82	Аналитический метод	0,1	Закрепление отсутствует
51	411856,34	1290698,61	411856,34	1290698,61	Картометрический метод	7	Закрепление отсутствует
52	411809,77	1290679,40	411809,77	1290679,40	Картометрический метод	7	Закрепление отсутствует
53	411728,28	1290663,68	411728,28	1290663,68	Картометрический метод	7	Закрепление отсутствует
54	411699,18	1290671,25	411699,18	1290671,25	Картометрический метод	7	Закрепление отсутствует
55	-	-	411683,81	1290675,01	Картометрический метод	7	Закрепление отсутствует
56	-	-	411674,67	1290680,87	Картометрический метод	7	Закрепление отсутствует
57	-	-	411665,87	1290688,48	Картометрический метод	7	Закрепление отсутствует
58	411661,91	1290706,03	411661,91	1290706,03	Аналитический метод	0,1	Закрепление отсутствует
59	411643,37	1290702,41	411643,37	1290702,41	Аналитический метод	0,2	Закрепление отсутствует
60	411624,08	1290697,30	411624,09	1290697,30	Аналитический метод	0,2	Закрепление отсутствует
61	411605,10	1290692,27	411605,10	1290692,27	Картометрический метод	7	Закрепление отсутствует
62	411550,15	1290681,72	411550,15	1290681,72	Картометрический метод	7	Закрепление отсутствует
63	411528,03	1290674,16	411528,04	1290674,16	Картометрический метод	7	Закрепление отсутствует
64	411502,43	1290662,52	411502,43	1290662,52	Картометрический метод	7	Закрепление отсутствует
65	411483,22	1290647,39	411483,23	1290647,39	Картометрический метод	7	Закрепление отсутствует
66	411472,16	1290621,77	411472,16	1290621,77	Картометрический метод	7	Закрепление отсутствует
67	411465,17	1290609,55	411465,17	1290609,55	Картометрический метод	7	Закрепление отсутствует

1	2	3	4	5	6	7	8
68	411470,46	1290595,81	411470,46	1290595,81	Картометрический метод	7	Закрепление отсутствует
69	411473,46	1290581,94	411473,25	1290582,89	Аналитический метод	0,2	Закрепление отсутствует
70	411478,05	1290560,94	411478,05	1290560,94	Аналитический метод	0,2	Закрепление отсутствует
71	411454,11	1290554,83	411454,11	1290554,83	Картометрический метод	7	Закрепление отсутствует
72	411435,36	1290577,97	411435,36	1290577,98	Картометрический метод	7	Закрепление отсутствует
73	411415,88	1290589,46	411415,87	1290589,46	Картометрический метод	7	Закрепление отсутствует
74	411366,43	1290600,95	411366,43	1290600,95	Картометрический метод	7	Закрепление отсутствует
75	411324,97	1290604,45	411324,97	1290604,45	Картометрический метод	7	Закрепление отсутствует
76	411261,53	1290606,01	411261,53	1290606,01	Аналитический метод	0,1	Закрепление отсутствует
77	411261,11	1290583,31	411261,11	1290583,31	Аналитический метод	0,1	Закрепление отсутствует
78	411260,57	1290543,77	411260,57	1290543,77	Аналитический метод	0,1	Закрепление отсутствует
79	411236,39	1290539,38	411236,39	1290539,39	Картометрический метод	7	Закрепление отсутствует
80	411234,59	1290567,40	411234,60	1290567,40	Аналитический метод	0,2	Закрепление отсутствует
81	411234,08	1290578,70	411234,08	1290578,69	Картометрический метод	7	Закрепление отсутствует
82	411163,06	1290575,49	411163,06	1290575,49	Картометрический метод	7	Закрепление отсутствует
83	411162,83	1290558,56	411162,83	1290558,56	Картометрический метод	7	Закрепление отсутствует
84	411166,27	1290517,28	411166,28	1290517,29	Картометрический метод	7	Закрепление отсутствует
85	411149,09	1290494,29	411149,08	1290494,29	Картометрический метод	7	Закрепление отсутствует
86	411133,38	1290450,05	411133,38	1290450,05	Картометрический метод	7	Закрепление отсутствует
87	411144,70	1290392,16	411144,70	1290392,16	Аналитический метод	2,5	Закрепление отсутствует
88	411180,08	1290391,70	411180,08	1290391,70	Аналитический метод	2,5	Закрепление отсутствует
89	411181,00	1290370,09	411181,00	1290370,09	Аналитический метод	2,5	Закрепление отсутствует
90	411150,68	1290309,90	411150,68	1290309,90	Аналитический метод	2,5	Закрепление отсутствует
91	411158,02	1290291,06	411158,02	1290291,06	Аналитический метод	2,5	Закрепление отсутствует
92	411168,82	1290282,78	411168,82	1290282,78	Аналитический метод	2,5	Закрепление отсутствует
93	411163,08	1290266,92	411163,08	1290266,91	Картометрический метод	7	Закрепление отсутствует
94	411154,35	1290253,36	411154,35	1290253,36	Аналитический метод	2,5	Закрепление отсутствует
95	411162,16	1290241,65	411162,16	1290241,65	Аналитический метод	2,5	Закрепление отсутствует
96	411164,46	1290229,24	411164,47	1290229,25	Картометрический метод	7	Закрепление отсутствует
97	411180,54	1290176,40	411180,54	1290176,40	Аналитический метод	2,5	Закрепление отсутствует





## План границ объекта



Масштаб 1:5000

Используемые условные знаки и обозначения:

• 1	- характерная точка границы объекта
—	- граница объекта
—	- граница кадастрового квартала
—	- граница муниципального образования
—	- граница населённого пункта, имеющаяся в Едином государственном реестре недвижимости, сведения о которой достаточны для определения её местоположения
—	- существующие границы земельного участка, имеющиеся в Едином государственном реестре недвижимости, сведения о которых достаточны для определения их местоположения
:40	- обозначение земельного участка, сведения о котором содержатся в Едином государственном реестре недвижимости
47:20:0000000	- номер кадастрового квартала
47:20-4.64	- реестровый номер границы населённого пункта, сведения о котором содержатся в Едином государственном реестре недвижимости

Подпись \_\_\_\_\_

Дата « \_ » \_\_\_\_\_ 20\_ г.

Место для оттиска печати (при наличии) лица, составившего описание местоположения границ объекта

**ГРАФИЧЕСКОЕ ОПИСАНИЕ**  
местоположения границ населенных пунктов, территориальных зон, особо охраняемых  
природных территорий, зон с особыми условиями использования территории

деревня Семейское

(наименование объекта, местоположение границ которого описано (далее - объект))

Раздел 1

Сведения об объекте		
№ п/п	Характеристики объекта	Описание характеристик
1	2	3
1	Местоположение объекта	Ленинградская область, Кингисеппский район, Нежновское сельское поселение, деревня Семейское
2	Площадь объекта $\pm$ величина погрешности определения площади ( $P \pm \Delta P$ ), м <sup>2</sup>	714440 $\pm$ 20709
3	Иные характеристики объекта	-

Раздел 2

Сведения о местоположении границ объекта					
1. Система координат МСК 47 зона 1					
2. Сведения о характерных точках границ объекта					
Обозначение характерных точек границ	Координаты, м		Метод определения координат характерной точки	Средняя квадратическая погрешность положения характерной точки (Mt), м	Описание обозначения точки на местности (при наличии)
	X	Y			
1	2	3	4	5	6
-	-	-	-	-	-
3. Сведения о характерных точках части (частей) границы объекта					
Обозначение характерных точек части границы	Координаты, м		Метод определения координат характерной точки	Средняя квадратическая погрешность положения характерной точки (Mt), м	Описание обозначения точки на местности (при наличии)
	X	Y			
1	2	3	4	5	6
-	-	-	-	-	-

Раздел 3

Сведения о местоположении измененных (уточненных) границ объекта							
1. Система координат МСК 47 зона 1							
2. Сведения о характерных точках границ объекта							
Обозначение характерных точек границ	Существующие координаты, м		Измененные (уточненные) координаты, м		Метод определения координат характерной точки	Средняя квадратическая погрешность положения характерной точки (Mt), м	Описание обозначения точки на местности (при наличии)
	X	Y	X	Y			
1	2	3	4	5	6	7	8
1	409528,37	1298565,47	409528,36	1298565,47	Аналитический метод	0,2	Закрепление отсутствует
2	409526,90	1298568,72	409526,90	1298568,72	Аналитический метод	0,2	Закрепление отсутствует
3	409379,93	1298894,66	409379,93	1298894,66	Аналитический метод	0,2	Закрепление отсутствует
4	409516,18	1299797,59	409516,18	1299797,59	Картометрический метод	7	Закрепление отсутствует
5	409411,13	1299823,74	409411,13	1299823,74	Картометрический метод	7	Закрепление отсутствует
6	409419,26	1299881,88	409419,26	1299881,88	Картометрический метод	7	Закрепление отсутствует
7	409378,60	1299887,99	409378,60	1299887,99	Картометрический метод	7	Закрепление отсутствует

1	2	3	4	5	6	7	8
8	409352,98	1299889,21	409352,98	1299889,21	Картометрический метод	7	Закрепление отсутствует
9	409353,71	1299902,74	409353,71	1299902,74	Аналитический метод	0,1	Закрепление отсутствует
10	409346,89	1299903,57	409373,36	1299899,28	Аналитический метод	0,1	Закрепление отсутствует
11	409347,95	1299920,18	409379,53	1299934,74	Аналитический метод	0,1	Закрепление отсутствует
12	409354,95	1299920,16	409383,65	1299958,46	Аналитический метод	0,1	Закрепление отсутствует
13	409356,30	1299937,10	-	-	Картометрический метод	7	Закрепление отсутствует
14	409350,78	1299937,45	-	-	Картометрический метод	7	Закрепление отсутствует
15	409335,15	1299952,90	-	-	Картометрический метод	7	Закрепление отсутствует
16	409311,69	1299958,13	-	-	Картометрический метод	7	Закрепление отсутствует
17	409314,86	1299972,33	409314,86	1299972,33	Аналитический метод	0,1	Закрепление отсутствует
18	409318,54	1299988,78	409318,54	1299988,78	Аналитический метод	0,1	Закрепление отсутствует
19	409323,80	1300012,33	409386,92	1299977,24	Аналитический метод	0,1	Закрепление отсутствует
20	-	-	409401,90	1299974,74	Аналитический метод	0,1	Закрепление отсутствует
21	409405,97	1299997,76	409405,97	1299997,76	Аналитический метод	0,1	Закрепление отсутствует
22	409410,89	1300027,40	409410,88	1300027,40	Картометрический метод	7	Закрепление отсутствует
23	409411,53	1300041,27	409411,53	1300041,27	Картометрический метод	7	Закрепление отсутствует
24	409453,01	1300043,30	409453,01	1300043,30	Картометрический метод	7	Закрепление отсутствует
25	409453,41	1299993,70	409453,41	1299993,71	Картометрический метод	7	Закрепление отсутствует
26	409426,58	1299953,85	409426,58	1299953,85	Картометрический метод	7	Закрепление отсутствует
27	409422,51	1299911,56	409422,51	1299911,56	Картометрический метод	7	Закрепление отсутствует
28	409529,71	1299900,62	409529,71	1299900,62	Картометрический метод	7	Закрепление отсутствует
29	409696,55	1300520,12	409696,54	1300520,12	Картометрический метод	7	Закрепление отсутствует
30	409661,93	1300605,94	409661,93	1300605,94	Картометрический метод	7	Закрепление отсутствует
31	409621,42	1300632,53	409621,43	1300632,53	Картометрический метод	7	Закрепление отсутствует
32	409549,34	1300655,87	409549,34	1300655,87	Картометрический метод	7	Закрепление отсутствует
33	409525,51	1300666,67	409525,51	1300666,67	Картометрический метод	7	Закрепление отсутствует
34	409408,06	1300486,22	409408,06	1300486,22	Картометрический метод	7	Закрепление отсутствует
35	409397,56	1300466,65	409397,56	1300466,65	Картометрический метод	7	Закрепление отсутствует
36	409390,33	1300453,18	409390,33	1300453,18	Картометрический метод	7	Закрепление отсутствует
37	409385,36	1300429,16	409385,36	1300429,16	Картометрический метод	7	Закрепление отсутствует

1	2	3	4	5	6	7	8
38	409365,39	1300431,40	409365,39	1300431,40	Картометрический метод	7	Закрепление отсутствует
39	409363,55	1300420,01	409363,55	1300420,01	Картометрический метод	7	Закрепление отсутствует
40	409359,53	1300375,76	409359,53	1300375,76	Картометрический метод	7	Закрепление отсутствует
41	409356,32	1300330,25	409356,32	1300330,25	Аналитический метод	0,3	Закрепление отсутствует
42	409314,65	1300325,04	409314,65	1300325,04	Аналитический метод	0,3	Закрепление отсутствует
43	409305,33	1300320,66	409305,33	1300320,66	Аналитический метод	0,3	Закрепление отсутствует
44	409289,02	1300298,39	409289,02	1300298,39	Аналитический метод	0,3	Закрепление отсутствует
45	409288,86	1300281,10	409288,86	1300281,10	Картометрический метод	7	Закрепление отсутствует
46	409292,53	1300270,74	409292,53	1300270,74	Картометрический метод	7	Закрепление отсутствует
47	409288,53	1300260,73	409288,53	1300260,73	Картометрический метод	7	Закрепление отсутствует
48	409280,22	1300258,62	409280,22	1300258,62	Картометрический метод	7	Закрепление отсутствует
49	409272,26	1300257,12	409272,26	1300257,12	Картометрический метод	7	Закрепление отсутствует
50	409267,62	1300260,78	409267,62	1300260,79	Картометрический метод	7	Закрепление отсутствует
51	409260,92	1300238,12	409260,92	1300238,12	Картометрический метод	7	Закрепление отсутствует
52	409259,98	1300234,94	409259,98	1300234,94	Картометрический метод	7	Закрепление отсутствует
53	409269,89	1300238,19	409269,89	1300238,19	Картометрический метод	7	Закрепление отсутствует
54	409275,49	1300232,34	409275,49	1300232,34	Картометрический метод	7	Закрепление отсутствует
55	409275,16	1300201,28	409275,16	1300201,28	Картометрический метод	7	Закрепление отсутствует
56	409260,14	1300176,91	409260,14	1300176,91	Картометрический метод	7	Закрепление отсутствует
57	409249,45	1300173,57	409249,45	1300173,57	Картометрический метод	7	Закрепление отсутствует
58	409242,36	1300175,30	409242,36	1300175,30	Картометрический метод	7	Закрепление отсутствует
59	409234,00	1300147,00	409234,00	1300147,00	Картометрический метод	7	Закрепление отсутствует
60	409176,00	1299837,00	409176,00	1299837,00	Картометрический метод	7	Закрепление отсутствует
61	409175,00	1299807,00	409175,00	1299807,00	Картометрический метод	7	Закрепление отсутствует
62	409184,99	1299764,00	409184,99	1299764,00	Картометрический метод	7	Закрепление отсутствует
63	409154,00	1299607,99	409154,00	1299607,99	Картометрический метод	7	Закрепление отсутствует
64	409104,43	1299545,14	409104,43	1299545,15	Аналитический метод	0,2	Закрепление отсутствует
65	409098,32	1299546,28	409098,32	1299546,28	Картометрический метод	7	Закрепление отсутствует
66	409092,92	1299542,20	409092,92	1299542,20	Картометрический метод	7	Закрепление отсутствует
67	409068,38	1299509,64	409068,38	1299509,64	Картометрический метод	7	Закрепление отсутствует

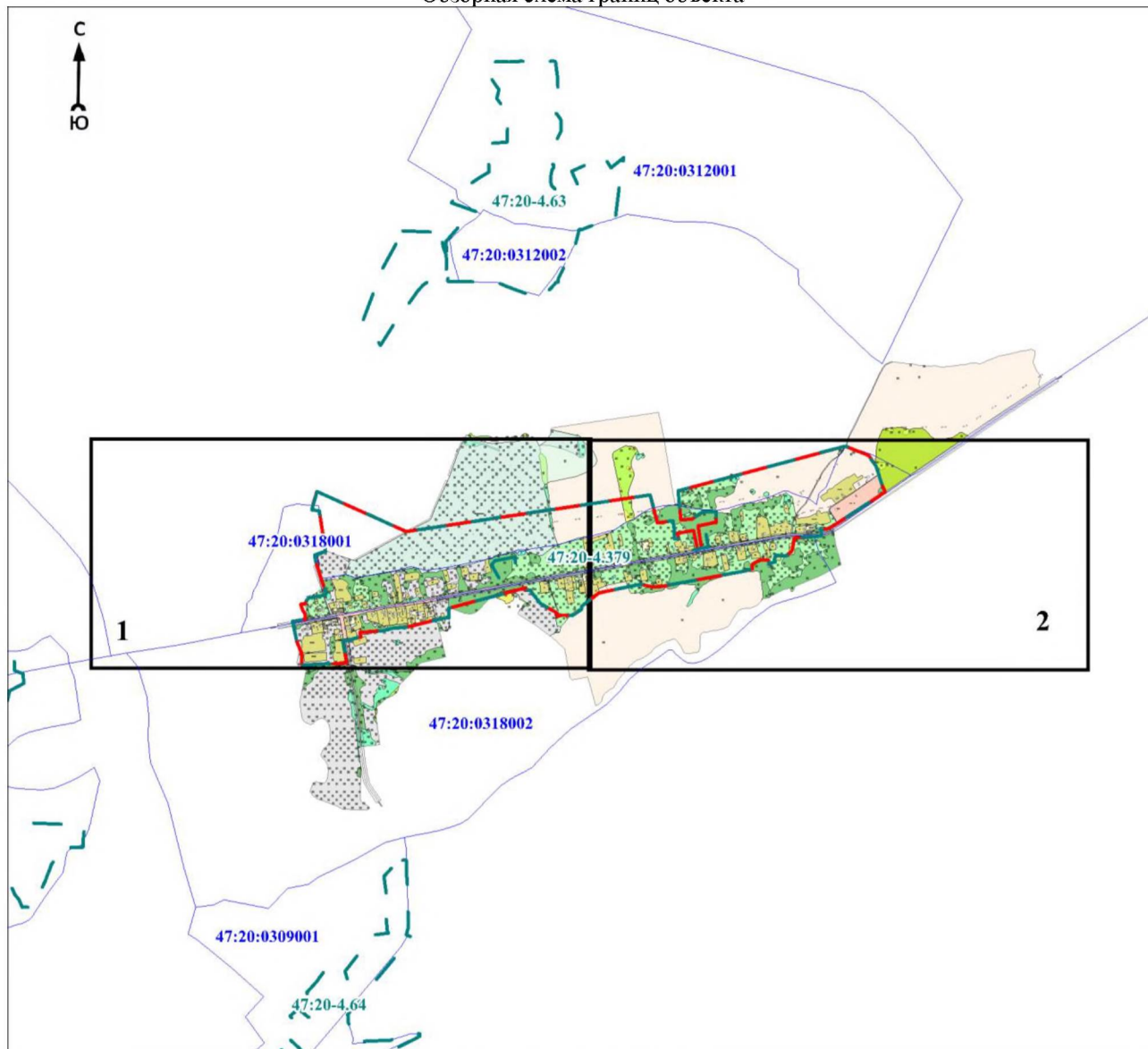


1	2	3	4	5	6	7	8
68	409071,65	1299485,10	409071,65	1299485,10	Аналитический метод	0,1	Закрепление отсутствует
69	409069,94	1299470,98	409069,94	1299470,98	Аналитический метод	0,1	Закрепление отсутствует
70	409067,25	1299454,54	409067,25	1299454,53	Аналитический метод	0,2	Закрепление отсутствует
71	409079,09	1299452,59	409079,09	1299452,59	Картометрический метод	7	Закрепление отсутствует
72	409085,23	1299442,75	409085,00	1299442,00	Картометрический метод	7	Закрепление отсутствует
73	409112,57	1299392,38	409109,53	1299399,23	Картометрический метод	7	Закрепление отсутствует
74	-	-	409112,83	1299392,99	Картометрический метод	7	Закрепление отсутствует
75	409146,73	1299365,64	409146,73	1299365,64	Картометрический метод	7	Закрепление отсутствует
76	409163,37	1299352,21	409163,37	1299352,21	Картометрический метод	7	Закрепление отсутствует
77	409161,86	1299338,71	409161,86	1299338,71	Картометрический метод	7	Закрепление отсутствует
78	409172,24	1299336,82	409172,24	1299336,82	Картометрический метод	7	Закрепление отсутствует
79	409097,12	1299052,48	409097,12	1299052,48	Картометрический метод	7	Закрепление отсутствует
80	409092,05	1299053,12	409092,05	1299053,12	Аналитический метод	0,1	Закрепление отсутствует
81	409061,64	1299055,13	409061,63	1299055,13	Аналитический метод	0,1	Закрепление отсутствует
82	409056,26	1299016,84	409056,26	1299016,84	Аналитический метод	0,1	Закрепление отсутствует
83	409028,00	1298905,00	409028,00	1298905,00	Картометрический метод	7	Закрепление отсутствует
84	409021,29	1298845,53	409021,29	1298845,53	Картометрический метод	7	Закрепление отсутствует
85	409014,33	1298810,16	409014,33	1298810,16	Картометрический метод	7	Закрепление отсутствует
86	409007,49	1298724,68	409007,49	1298724,68	Аналитический метод	0,1	Закрепление отсутствует
87	408991,27	1298728,11	408991,27	1298728,11	Аналитический метод	0,1	Закрепление отсутствует
88	408980,80	1298684,89	408980,80	1298684,89	Аналитический метод	0,1	Закрепление отсутствует
89	408975,79	1298680,84	408975,79	1298680,84	Аналитический метод	0,5	Закрепление отсутствует
90	408975,33	1298679,22	408975,33	1298679,21	Аналитический метод	0,5	Закрепление отсутствует
91	408980,09	1298664,56	408980,09	1298664,56	Аналитический метод	0,5	Закрепление отсутствует
92	408975,83	1298660,60	408975,83	1298660,60	Аналитический метод	0,5	Закрепление отсутствует
93	408953,16	1298664,44	408953,16	1298664,44	Аналитический метод	0,5	Закрепление отсутствует
94	408894,85	1298674,68	408894,85	1298674,67	Картометрический метод	7	Закрепление отсутствует
95	408891,00	1298627,00	408891,00	1298627,00	Картометрический метод	7	Закрепление отсутствует
96	408891,70	1298595,51	408891,70	1298595,51	Аналитический метод	0,1	Закрепление отсутствует
97	408886,62	1298510,44	408886,62	1298510,44	Аналитический метод	0,1	Закрепление отсутствует



## План границ объекта

## Обзорная схема границ объекта



Масштаб 1:25000

Используемые условные знаки и обозначения:

• 1	- характерная точка границы объекта
—	- граница объекта
—	- граница кадастрового квартала
---	- граница населённого пункта, имеющаяся в Едином государственном реестре недвижимости, сведения о которой достаточны для определения её местоположения
⋯	- существующие границы земельного участка, имеющиеся в Едином государственном реестре недвижимости, сведения о которых достаточны для определения их местоположения
:40	- обозначение земельного участка, сведения о котором содержатся в Едином государственном реестре недвижимости
47:20:0000000	- номер кадастрового квартала
47:20-4.64	- реестровый номер границы населённого пункта, сведения о котором содержатся в Едином государственном реестре недвижимости
1	- номер и область выносного листа

Подпись \_\_\_\_\_

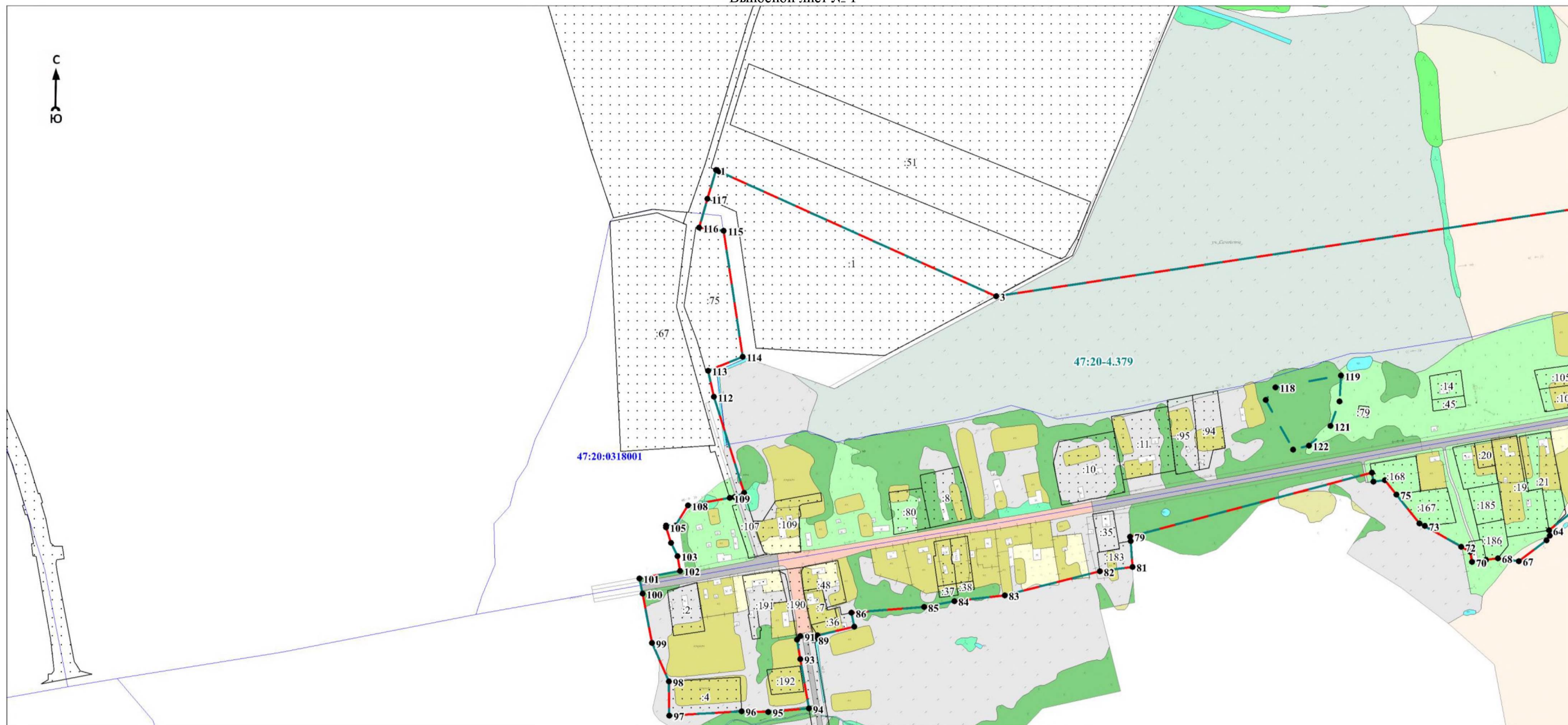
Дата «\_\_» \_\_\_\_\_ 20\_\_ г.

Место для оттиска печати (при наличии) лица, составившего описание местоположения границ объекта



План границ объекта

Выносной лист № 1



Масштаб 1:5000

Используемые условные знаки и обозначения:

Условные обозначения представлены на обзорной схеме границ объекта

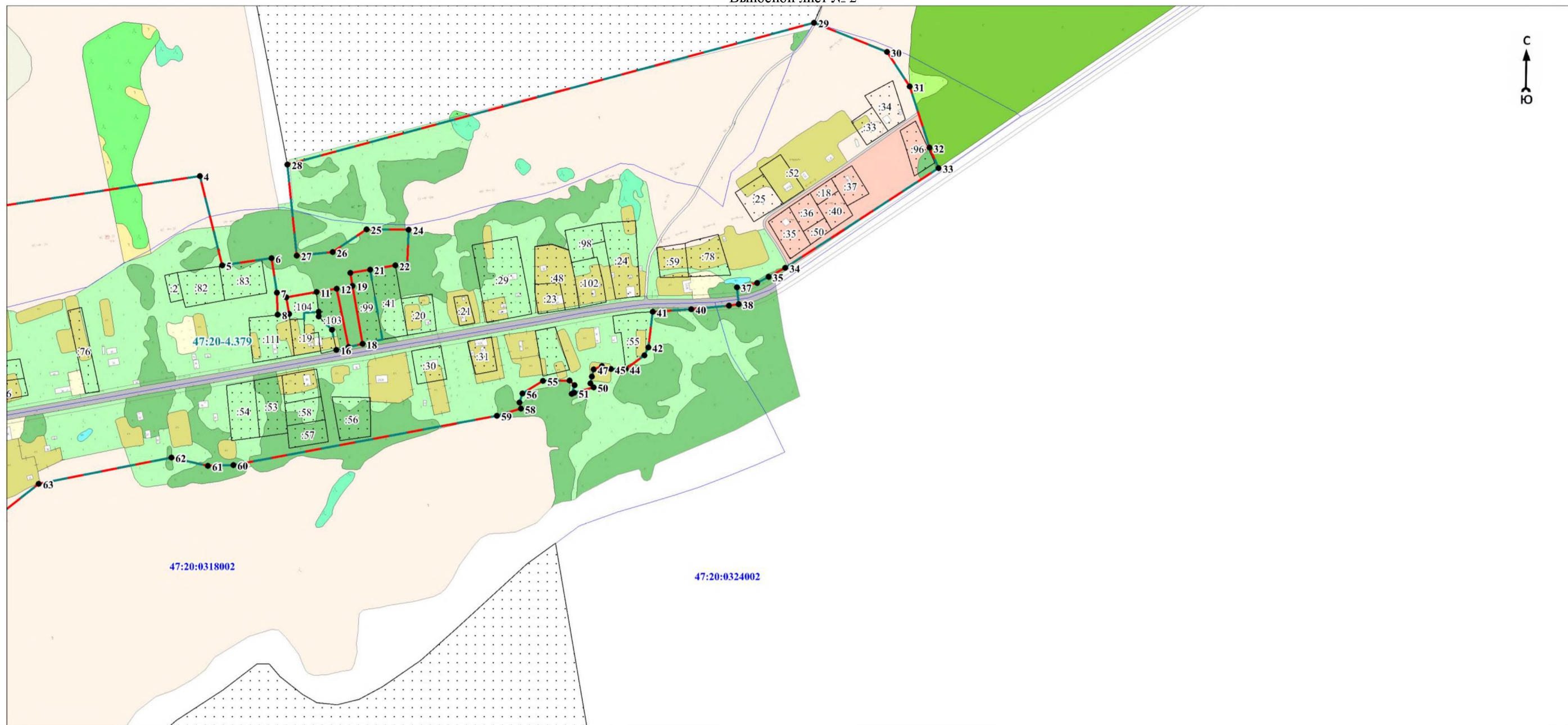
Подпись \_\_\_\_\_

Дата «\_\_» \_\_\_\_\_ 20\_\_ г.

Место для оттиска печати (при наличии) лица, составившего описание местоположения границ объекта

План границ объекта

Выносной лист № 2



47:20:0318002

47:20:0324002

Масштаб 1:5000

Используемые условные знаки и обозначения:

Условные обозначения представлены на обзорной схеме границ объекта

Подпись \_\_\_\_\_

Дата «\_\_» \_\_\_\_\_ 20\_\_ г.

Место для оттиска печати (при наличии) лица, составившего описание местоположения границ объекта



**ГРАФИЧЕСКОЕ ОПИСАНИЕ**  
местоположения границ населенных пунктов, территориальных зон, особо охраняемых  
природных территорий, зон с особыми условиями использования территории

деревня Холодные Ручьи

(наименование объекта, местоположение границ которого описано (далее - объект))

Раздел 1

Сведения об объекте		
№ п/п	Характеристики объекта	Описание характеристик
1	2	3
1	Местоположение объекта	Ленинградская область, Кингисеппский район, Нежновское сельское поселение, деревня Холодные Ручьи
2	Площадь объекта ± величина погрешности определения площади ( $P \pm \Delta P$ ), м <sup>2</sup>	98882 ± 7704
3	Иные характеристики объекта	-

Раздел 2

Сведения о местоположении границ объекта					
1. Система координат МСК 47 зона 1					
2. Сведения о характерных точках границ объекта					
Обозначение характерных точек границ	Координаты, м		Метод определения координат характерной точки	Средняя квадратическая погрешность положения характерной точки (Mt), м	Описание обозначения точки на местности (при наличии)
	X	Y			
1	2	3	4	5	6
-	-	-	-	-	-
3. Сведения о характерных точках части (частей) границы объекта					
Обозначение характерных точек части границы	Координаты, м		Метод определения координат характерной точки	Средняя квадратическая погрешность положения характерной точки (Mt), м	Описание обозначения точки на местности (при наличии)
	X	Y			
1	2	3	4	5	6
-	-	-	-	-	-

Раздел 3

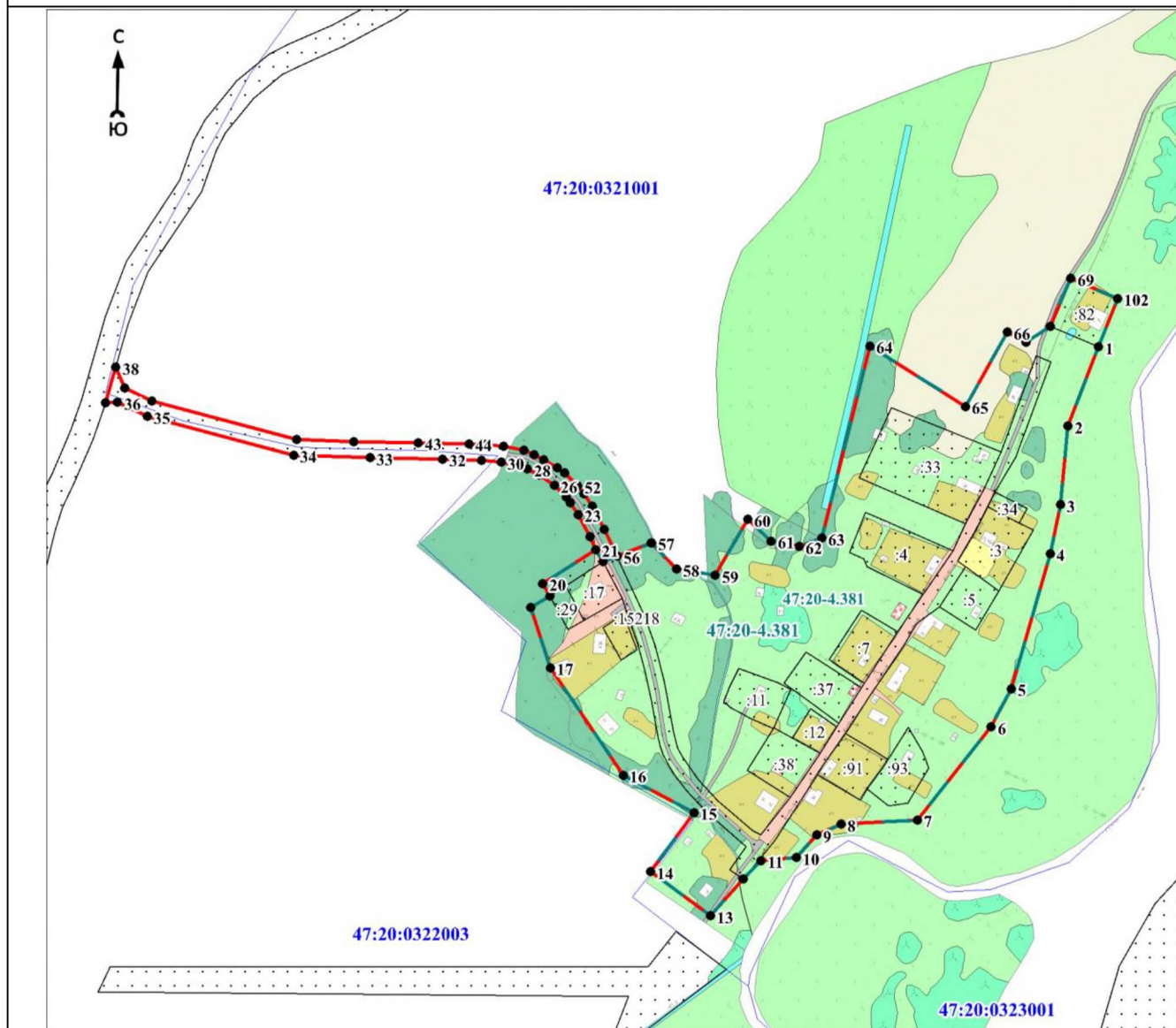
Сведения о местоположении измененных (уточненных) границ объекта							
1. Система координат МСК 47 зона 1							
2. Сведения о характерных точках границ объекта							
Обозначение характерных точек границ	Существующие координаты, м		Измененные (уточненные) координаты, м		Метод определения координат характерной точки	Средняя квадратическая погрешность положения характерной точки (Mt), м	Описание обозначения точки на местности (при наличии)
	X	Y	X	Y			
1	2	3	4	5	6	7	8
1	412463,19	1296198,49	412463,19	1296198,49	Аналитический метод	0,2	Закрепление отсутствует
2	412403,93	1296175,66	412403,93	1296175,66	Картометрический метод	7	Закрепление отсутствует
3	412345,15	1296169,84	412345,15	1296169,84	Картометрический метод	7	Закрепление отсутствует
4	412308,48	1296162,28	412308,48	1296162,28	Картометрический метод	7	Закрепление отсутствует
5	412207,20	1296133,18	412207,20	1296133,18	Картометрический метод	7	Закрепление отсутствует
6	412178,67	1296118,04	412178,66	1296118,05	Картометрический метод	7	Закрепление отсутствует

1	2	3	4	5	6	7	8
7	412109,11	1296062,74	412109,11	1296062,74	Картометрический метод	7	Закрепление отсутствует
8	412105,91	1296005,70	412105,91	1296005,70	Картометрический метод	7	Закрепление отсутствует
9	412097,76	1295987,36	412097,77	1295987,36	Картометрический метод	7	Закрепление отсутствует
10	412080,88	1295972,22	412080,88	1295972,21	Картометрический метод	7	Закрепление отсутствует
11	412078,55	1295945,73	412078,55	1295945,73	Картометрический метод	7	Закрепление отсутствует
12	412064,79	1295932,32	412064,79	1295932,32	Аналитический метод	0,1	Закрепление отсутствует
13	412037,22	1295907,90	412037,21	1295907,90	Картометрический метод	7	Закрепление отсутствует
14	412070,40	1295863,08	412070,40	1295863,08	Картометрический метод	7	Закрепление отсутствует
15	412114,64	1295895,67	412114,64	1295895,67	Картометрический метод	7	Закрепление отсутствует
16	412142,58	1295842,71	412142,59	1295842,71	Картометрический метод	7	Закрепление отсутствует
17	412222,91	1295787,99	412222,90	1295787,99	Картометрический метод	7	Закрепление отсутствует
18	412268,02	1295773,15	412268,01	1295773,15	Картометрический метод	7	Закрепление отсутствует
19	412276,69	1295787,68	412276,69	1295787,68	Картометрический метод	7	Закрепление отсутствует
20	412285,96	1295782,34	412285,96	1295782,34	Аналитический метод	0,2	Закрепление отсутствует
21	412311,37	1295821,88	412311,37	1295821,88	Аналитический метод	0,1	Закрепление отсутствует
22	412302,52	1295827,48	412321,21	1295817,69	Аналитический метод	0,1	Закрепление отсутствует
23	412316,63	1295863,66	412337,68	1295808,84	Аналитический метод	0,1	Закрепление отсутствует
24	-	-	412346,56	1295803,07	Аналитический метод	0,1	Закрепление отсутствует
25	-	-	412350,74	1295799,86	Аналитический метод	0,1	Закрепление отсутствует
26	-	-	412359,57	1295790,88	Аналитический метод	0,1	Закрепление отсутствует
27	-	-	412367,07	1295779,67	Аналитический метод	0,1	Закрепление отсутствует
28	-	-	412371,76	1295770,84	Аналитический метод	0,1	Закрепление отсутствует
29	-	-	412374,18	1295764,74	Аналитический метод	0,1	Закрепление отсутствует
30	-	-	412376,93	1295751,23	Аналитический метод	0,1	Закрепление отсутствует
31	-	-	412378,18	1295736,51	Аналитический метод	0,1	Закрепление отсутствует
32	-	-	412379,16	1295707,31	Аналитический метод	0,1	Закрепление отсутствует
33	-	-	412380,18	1295652,81	Аналитический метод	0,1	Закрепление отсутствует
34	-	-	412382,27	1295595,86	Аналитический метод	0,1	Закрепление отсутствует
35	-	-	412411,11	1295485,99	Аналитический метод	0,1	Закрепление отсутствует
36	-	-	412421,67	1295463,92	Аналитический метод	0,1	Закрепление отсутствует

1	2	3	4	5	6	7	8
37	-	-	412421,62	1295454,97	Аналитический метод	0,1	Закрепление отсутствует
38	-	-	412448,05	1295462,60	Аналитический метод	0,1	Закрепление отсутствует
39	-	-	412432,50	1295469,10	Аналитический метод	0,1	Закрепление отсутствует
40	-	-	412422,65	1295489,70	Аналитический метод	0,1	Закрепление отсутствует
41	-	-	412394,14	1295597,89	Аналитический метод	0,1	Закрепление отсутствует
42	-	-	412392,40	1295640,70	Аналитический метод	0,1	Закрепление отсутствует
43	-	-	412391,55	1295689,07	Аналитический метод	0,1	Закрепление отсутствует
44	-	-	412390,72	1295726,94	Аналитический метод	0,1	Закрепление отсутствует
45	-	-	412390,06	1295739,07	Аналитический метод	0,1	Закрепление отсутствует
46	-	-	412388,83	1295752,97	Аналитический метод	0,1	Закрепление отсутствует
47	-	-	412385,73	1295768,18	Аналитический метод	0,1	Закрепление отсутствует
48	-	-	412382,67	1295775,88	Аналитический метод	0,1	Закрепление отсутствует
49	-	-	412378,78	1295783,20	Аналитический метод	0,1	Закрепление отсутствует
50	-	-	412372,82	1295792,97	Аналитический метод	0,1	Закрепление отсутствует
51	-	-	412368,86	1295798,53	Аналитический метод	0,1	Закрепление отсутствует
52	-	-	412359,09	1295808,48	Аналитический метод	0,1	Закрепление отсутствует
53	-	-	412353,49	1295812,88	Аналитический метод	0,1	Закрепление отсутствует
54	-	-	412343,76	1295819,20	Аналитический метод	0,1	Закрепление отсутствует
55	-	-	412326,56	1295828,45	Аналитический метод	0,1	Закрепление отсутствует
56	-	-	412306,56	1295837,84	Картометрический метод	7	Закрепление отсутствует
57	-	-	412316,63	1295863,65	Картометрический метод	7	Закрепление отсутствует
58	412296,83	1295882,29	412296,83	1295882,29	Картометрический метод	7	Закрепление отсутствует
59	412292,18	1295911,40	412292,18	1295911,40	Картометрический метод	7	Закрепление отсутствует
60	412334,09	1295935,84	412334,09	1295935,84	Картометрический метод	7	Закрепление отсутствует
61	412317,79	1295953,31	412317,79	1295953,32	Картометрический метод	7	Закрепление отсутствует
62	412313,71	1295974,26	412313,71	1295974,26	Картометрический метод	7	Закрепление отсутствует
63	412320,12	1295991,14	412320,12	1295991,14	Картометрический метод	7	Закрепление отсутствует
64	412463,90	1296027,23	412463,90	1296027,23	Картометрический метод	7	Закрепление отсутствует
65	412418,49	1296098,83	412418,50	1296098,83	Картометрический метод	7	Закрепление отсутствует
66	412474,37	1296130,27	412474,37	1296130,27	Картометрический метод	7	Закрепление отсутствует



## План границ объекта



Масштаб 1:5000

Используемые условные знаки и обозначения:

• 1	- характеристическая точка границы объекта
—	- граница объекта
—	- граница кадастрового квартала
— — —	- граница населённого пункта, имеющаяся в Едином государственном реестре недвижимости, сведения о которой достаточны для определения её местоположения
⋯	- существующие границы земельного участка, имеющиеся в Едином государственном реестре недвижимости, сведения о которых достаточны для определения их местоположения
:40	- обозначение земельного участка, сведения о котором содержатся в Едином государственном реестре недвижимости
47:20:0000000	- номер кадастрового квартала
47:20-4.64	- реестровый номер границы населённого пункта, сведения о котором содержатся в Едином государственном реестре недвижимости

Подпись \_\_\_\_\_

Дата «\_\_» \_\_\_\_\_ 20\_\_ г.

Место для оттиска печати (при наличии) лица, составившего описание местоположения границ объекта