205014/205014-2025-4236(1)

№ 205014-2025-4236
от 21.05.25

ПРАВИТЕЛЬСТВО ЛЕНИНГРАДСКОЙ ОБЛАСТИ

ПОСТАНОВЛЕНИЕ

от 21 мая 2025 года № 453

Об утверждении Генерального плана муниципального образования Оредежское сельское поселение Лужского муниципального района Ленинградской области

На основании части 1 статьи 24 Градостроительного кодекса Российской Федерации, пункта 4 части 1 статьи 1 областного закона от 7 июля 2014 года № 45-оз "О перераспределении полномочий в области градостроительной деятельности между органами государственной власти Ленинградской области и органами местного самоуправления Ленинградской области" Правительство Ленинградской области постановляет:

1. Утвердить прилагаемый Генеральный план муниципального образования Оредежское сельское поселение Лужского муниципального района Ленинградской области.

2. Комитету градостроительной политики Ленинградской области разместить (опубликовать) настоящее постановление в официальном сетевом издании "Электронное опубликование документов" (www.npa47.ru), а также в установленные частью 9 статьи 9 Градостроительного кодекса Российской Федерации сроки обеспечить размещение Генерального плана муниципального образования Оредежское сельское поселение Лужского муниципального района Ленинградской области и материалов по обоснованию в федеральной государственной информационной системе территориального планирования.

Губернатор
Ленинградской области

А.Дрозденко

УТВЕРЖДЕН
постановлением Правительства
Ленинградской области
от 21 мая 2025 года № 453
(приложение)

Генеральный план
муниципального образования
Оредежское сельское поселение
Лужского муниципального района
Ленинградской области

ПОЛОЖЕНИЕ
о территориальном планировании

1. Сведения о видах, назначении и наименованиях планируемых для размещения объектов местного значения поселения, их основные характеристики, их местоположение, а также характеристики зон с особыми условиями использования территорий в случае, если установление таких зон требуется в связи с размещением данных объектов

№ п/п	Наименование объекта	Местоположение объекта	Основные характеристики объекта	Характеристики зон с особыми условиями использования территорий
1	2	3	4	5
1	Вид планируемых объектов: объекты электроснабжения (планируемые к размещению). Назначение планируемых объектов: обеспечение электроснабжением объектов нового жилищного и социального строительства			
1.1	Линия электропередачи 10 кВ	д. Васильковичи	протяженность 0,2 км	охранная зона объектов электросетевого хозяйства – 10 м вдоль воздушных линий 10 кВ (5 м – для линий с самонесущими или изолированными проводами, размещенных в границах населенных пунктов), 10 м – вокруг подстанций – в виде части поверхности участка земли и воздушного пространства (на высоту, соответствующую высоте наивысшей точки подстанции), ограниченной вертикальными плоскостями, отстоящими от всех сторон ограждения подстанции
	ТП 10/0,4 кВ[1]		мощность – 40 кВ·А, количество – 1 шт.	
1.2	Линия электропередачи 10 кВ	д. Малые Влёшковичи	протяженность 0,1 км	
	ТП 10/0,4 кВ		мощность – 40 кВ·А, количество – 1 шт.	
1.3	Линия электропередачи 10 кВ	д. Мошковые Поляны	протяженность 0,1 км	
	ТП 10/0,4 кВ		мощность – 40 кВ·А, количество – 1 шт.	
1.4	Линия электропередачи 10 кВ	п. Оредеж	протяженность 0,6 км	
	ТП 10/0,4 кВ		мощность – 150 кВ·А, количество – 2 шт.; мощность – 100 кВ·А, количество – 1 шт.; мощность – 63 кВ·А, количество – 1 шт.;	

[1] Трансформаторная подстанция является частью линейного объекта – линии электропередачи 10 кВ.

1	2	3	4	5
			мощность – 200 кВ·А, количество – 1 шт.	по периметру; условия использования земельных участков в пределах охранной зоны в соответствии с Правилами установления охранных зон объектов электросетевого хозяйства и особых условий использования земельных участков, расположенных в границах таких зон, утвержденными постановлением Правительства Российской Федерации от 24 февраля 2009 года № 160
1.5	Линия электропередачи 10 кВ	д. Поддубье	протяженность 0,1 км	
	ТП 10/0,4 кВ		мощность – 63 кВ·А, количество – 1 шт.	
1.6	Линия электропередачи 10 кВ	д. Почап	протяженность 0,3 км	
	ТП 10/0,4 кВ		мощность – 100 кВ·А, количество – 2 шт.; мощность – 160 кВ·А, количество – 1 шт.	
1.7	Линия электропередачи 10 кВ	п. Тёсово-4	протяженность 0,2 км	
	ТП 10/0,4 кВ		мощность – 100 кВ·А, количество – 1 шт.	
2	Вид планируемых объектов: объекты и сети теплоснабжения (планируемые к размещению). Назначение планируемых объектов: обеспечение теплоснабжением объектов нового многоквартирного жилищного строительства и социальных объектов			
2.1	Теплопровод распределительный	п. Оредеж	протяженность 1,7 км	охранная зона тепловых сетей 3 м с каждой стороны теплопровода; условия использования земельных участков в пределах охранной зоны в соответствии с Типовыми правилами охраны коммунальных тепловых сетей, утвержденными приказом Минстроя России от 17 августа 1992 года № 197
2.2	Теплопровод распределительный	д. Почап	протяженность 0,6 км	
2.3	Теплопровод распределительный	п. Тёсово-4	протяженность 0,1 км	

1	2	3	4	5
2.4	Блок-модульная газовая котельная	п. Оредеж, зона инженерной инфраструктуры	мощность не менее 6,0 Гкал/ч	санитарно-защитная зона устанавливается в соответствии с Правилами установления санитарно-защитных зон и использования земельных участков, расположенных в границах санитарно-защитных зон, утвержденными постановлением Правительства Российской Федерации от 3 марта 2018 года № 222, в соответствии с санитарно-эпидемиологическими правилами и нормативами СанПиН 2.2.1/2.1.1.1200-03 "Санитарно-защитные зоны и санитарная классификация предприятий, сооружений и иных объектов"[2]
2.5	Блок-модульная газовая котельная	п. Оредеж, зона транспортной инфраструктуры	мощность не менее 0,13 Гкал/ч	
2.6	Блок-модульная газовая котельная	д. Почап, коммунально-складская зона	мощность не менее 4,0 Гкал/ч	
2.7	Блок-модульная газовая котельная	п. Тёсово-4, коммунально-складская зона	мощность не менее 1,8 Гкал/ч	
3	Вид планируемых объектов: распределительные трубопроводы для транспортировки газа (планируемые к размещению). Назначение планируемых объектов: газификация населенных пунктов поселения и повышение надежности газоснабжения потребителей в поселении			
3.1	Межпоселковый газопровод п. Оредеж – д. Борщово	Оредежское сельское поселение	протяженность 1,8 км	охранная зона устанавливается в соответствии с Правилами охраны газораспределительных

[2] Размер санитарно-защитной зоны – не более 20 м по аналогии с установленными санитарно-защитными зонами от подобных блок-модульных газовых котельных в сельских населенных пунктах.

1	2	3	4	5
3.2	Межпоселковый газопровод д. Почап – д. Белое – д. Холомцы – п. Тёсово-4 – д. Хрепёлка – д. Мошковые Поляны	Оредежское сельское поселение	протяженность 19,9 км	сетей, утвержденными постановлением Правительства Российской Федерации от 20 ноября 2000 года № 878: г) вокруг отдельно стоящих газорегуляторных пунктов – в виде территории, ограниченной замкнутой линией, проведенной на расстоянии 10 м от границ этих объектов. Для газорегуляторных пунктов, пристроенных к зданиям, охранная зона не регламентируется; е) вдоль трасс межпоселковых газопроводов, проходящих по лесам и древесно-кустарниковой растительности, – в виде просек шириной 6 м, по 3 м с каждой стороны газопровода. Для надземных участков газопроводов расстояние от деревьев до трубопровода должно быть не менее высоты деревьев в течение всего срока эксплуатации газопровода
3.3	Межпоселковый газопровод д. Коленцево – д. Поддубье	Оредежское сельское поселение	протяженность 2,8 км	
3.4	Межпоселковый газопровод п. Оредеж – д. Васильковичи – д. Сокольники	Оредежское сельское поселение	протяженность 4,6 км	
3.5	Распределительный газопровод	д. Борщово	протяженность 2,4 км	охранная зона устанавливается в соответствии с Правилами

1	2	3	4	5
3.6	Распределительный газопровод	д. Белое	протяженность 1,7 км	охраны газораспределительных сетей, утвержденными постановлением Правительства Российской Федерации от 20 ноября 2000 года № 878: а) вдоль трасс наружных газопроводов – в виде территории, ограниченной условными линиями, проходящими на расстоянии 2 м с каждой стороны газопровода; б) вдоль трасс подземных газопроводов из полиэтиленовых труб при использовании медного провода для обозначения трассы газопровода – в виде территории, ограниченной условными линиями, проходящими на расстоянии 3 м от газопровода со стороны провода и 2 м – с противоположной стороны
3.7	Распределительный газопровод	д. Васильковичи	протяженность 1,3 км	
3.8	Распределительный газопровод	д. Коленцево	протяженность 3,2 км	
3.9	Распределительный газопровод	д. Мошковые Поляны	протяженность 2,2 км	
3.10	Распределительный газопровод	п. Оредеж	протяженность 30,0 км	
3.11	Распределительный газопровод	д. Почап	протяженность 6,6 км	
3.12	Распределительный газопровод	д. Поддубье	протяженность 3,1 км	
3.13	Распределительный газопровод	д. Сокольники	протяженность 2,4 км	
3.14	Распределительный газопровод	п. Тёсово-4	протяженность 4,8 км	
3.15	Распределительный газопровод	д. Холомцы	протяженность 2,3 км	
3.16	Распределительный газопровод	д. Хрепёлка	протяженность 0,9 км	
4	Вид планируемых объектов: объекты улично-дорожной сети (планируемые к размещению). Назначение планируемых объектов: осуществление дорожной деятельности в отношении автомобильных дорог местного значения в границах населенных пунктов поселения и обеспечения безопасности дорожного движения на них			
4.1	Улица в жилой застройке	д. Васильковичи	протяженность 0,3 км;	установление зон с особыми

1	2	3	4	5
			ширина полосы движения – 2,75 м; число полос движения – 2; ширина пешеходной части тротуара – 1,0 м	условиями использования территорий не требуется
4.2	Улица в жилой застройке	д. Малые Влёшковичи	протяженность 0,4 км; ширина полосы движения – 2,75 м; число полос движения – 2; ширина пешеходной части тротуара – 1,0 м	
4.3	Улица в жилой застройке	д. Мошковые Поляны	протяженность 0,6 км; ширина полосы движения – 3,0 м; число полос движения – 2; ширина пешеходной части тротуара – 1,25 м	
4.4	Улица в жилой застройке	п. Оредеж	протяженность 4,9 км; ширина полосы движения – 3,0 м; число полос движения – 2; ширина пешеходной части тротуара – 1,25 м	

1	2	3	4	5
4.5	Улица в жилой застройке	д. Почап	протяженность 0,5 км; ширина полосы движения – 3,0 м; число полос движения – 2; ширина пешеходной части тротуара – 1,25 м	
4.6	Улица в жилой застройке	п. Тёсово-4	протяженность 0,3 км; ширина полосы движения – 3,0 м; число полос движения – 2; ширина пешеходной части тротуара – 1,25 м	
4.7	Улица в жилой застройке	д. Холомцы	протяженность 0,2 км, ширина полосы движения – 2,75 м; число полос движения – 2; ширина пешеходной части тротуара – 1,0 м	
5	Вид планируемых объектов: объекты культурно-досугового (клубного) типа (планируемые к реконструкции). Назначение планируемых объектов: создание условий для организации досуга и обеспечения жителей поселения услугами организаций культуры			
5.1	Клуб	п. Тёсово-4, общественно-деловая зона	на 500 мест, с библиотекой на 6 тыс. томов книжного фонда,	установление зон с особыми условиями использования территорий не требуется

1	2	3	4	5
			подростковым клубом площадью 25 м^2	
6	Вид планируемых объектов: объекты культурно-досугового (клубного) типа (планируемые к размещению). Назначение планируемых объектов: создание условий для организации досуга и обеспечения жителей поселения услугами организаций культуры			
6.1	Дом культуры	п. Оредеж, общественно-деловая зона	на 200 мест, подростковым клубом площадью 50 м^2	установление зон с особыми условиями использования территорий не требуется
6.2	Досуговый центр	д. Белое, зона застройки индивидуальными жилыми домами	на 30 мест	
6.3	Досуговый центр	д. Почап, общественно-деловая зона	на 100 мест с библиотекой на 13 тыс. томов книжного фонда, подростковым клубом площадью 50 м^2	
6.4	Досуговый центр	д. Сокольники, зона застройки индивидуальными жилыми домами	на 30 мест	
7	Вид планируемых объектов: объекты обеспечения пожарной безопасности (планируемые к размещению). Назначение планируемых объектов: обеспечение пожарной безопасности на территории поселения			
7.1	Пожарный пост (на базе блока контейнерного типа)	п. Тёсово-4, общественно-деловая зона	площадь 15 м^2	установление зон с особыми условиями использования территорий не требуется

1	2	3	4	5
	Примечания 1. Характеристики, в том числе местоположение, планируемых объектов и сроки выполнения мероприятий уточняются при дальнейшем проектировании. 2. Планируемые объекты инженерной инфраструктуры размещаются вне полос отвода автомобильных дорог общего пользования регионального значения, местного значения муниципального района. 3. В соответствии с областным законом от 14 декабря 2011 года № 108-оз "Об отдельных вопросах осуществления градостроительной деятельности на территории Ленинградской области" универсальные игровые спортивные площадки и малые спортивные площадки не относятся к объектам местного значения сельского поселения, в связи с чем отображены в материалах по обоснованию изменений в генеральный план на Карте планируемого размещения плоскостных спортивных сооружений местного значения поселения			

2. Параметры функциональных зон, а также сведения о планируемых для размещения в них объектах регионального значения, объектах местного значения, за исключением линейных объектов

Индекс зоны	Наименование функциональной зоны	Параметры функциональной зоны		Сведения о планируемых объектах регионального значения, объектах местного значения
		наименование	значение	
1	2	3	4	5
Жилые зоны				
Ж1	Зона застройки индивидуальными жилыми домами	этажность	1 – 3	Объекты местного значения поселения: досуговые центры в д. Белое, д. Сокольники
		максимальная плотность застройки элемента планировочной структуры, м^2/га	600	
		коэффициент застройки	0,2	
		площадь, га	848,0	
Ж2	Зона застройки малоэтажными жилыми домами	этажность	1 – 4	-
		максимальная плотность застройки элемента планировочной структуры, м^2/га	1000	
		коэффициент застройки	0,4	
		площадь, га	28,7	
Ж3	Зона застройки среднеэтажными жилыми домами	этажность	5	-
		максимальная плотность застройки	1000	

1	2	3	4	5
		элемента планировочной структуры, м^2/га		
		коэффициент застройки	0,4	
		площадь, га	13,8	
Общественно-деловые зоны				
О	Общественно-деловая зона	этажность	1 – 4	Объекты регионального значения: фельдшерско-акушерский пункт 1-го типа (ГБУЗ ЛО "Лужская межрайонная больница") в д. Почап и п. Тёсово-4. Объекты местного значения муниципального района: детский сад в д. Почап; физкультурно-оздоровительный комплекс в п. Оредеж. Объекты местного значения поселения: дом культуры п. Оредеж; досуговый центр в д. Почап; клуб в п. Тёсово-4; пожарный пост (на базе блока контейнерного типа) в п. Тёсово-4
		коэффициент застройки	0,7	
		площадь, га	22,2	
Зоны рекреационного назначения				
Р1	Зона озелененных территорий общего пользования	коэффициент застройки	0,1	-
		площадь, га	15,1	
Р2	Зона отдыха	этажность	1 – 3	-

1	2	3	4	5
		коэффициент застройки	0,4	
		площадь, га	16,6	
Л	Зона лесов	коэффициент застройки	0,0	Объект регионального значения: памятник природы "Гора Крутуха у озера Белое"
		площадь, га	23109,1	
Производственные зоны, зоны инженерной и транспортной инфраструктур				
П1	Производственная зона	этажность	1 – 3	-
		максимальный класс опасности в соответствии с санитарной классификацией предприятий, производств и объектов	III	
		минимальный коэффициент застройки	0,4	
		площадь, га	62,4	
П2	Коммунально-складская зона	этажность	1 – 3	Объект местного значения поселения: блок-модульные газовые котельные в д. Почап, п. Тёсово-4
		максимальный класс опасности в соответствии с санитарной классификацией предприятий, производств и объектов	IV	
		коэффициент застройки	0,6	

1	2	3	4	5
		площадь, га	58,5	
Т	Зона транспортной инфраструктуры	этажность	1 – 2	Объект регионального значения: автомобильная газонаполнительная компрессорная станция в п. Оредеж
		коэффициент застройки	0,8	
		площадь, га	186,8	
И	Зона инженерной инфраструктуры	этажность	1 – 2	Объект местного значения поселения: блок-модульная газовая котельная в п. Оредеж
		коэффициент застройки	0,8	
		площадь, га	13,2	
Зоны сельскохозяйственного использования				
Сх1	Зона сельскохозяйственных угодий	коэффициент застройки	0,0	Объекты регионального значения: зона преимущественно сельскохозяйственного использования Лужская; памятник природы "Гора Крутуха у озера Белое"
		площадь, га	8623,8	
Сх2	Производственная зона сельскохозяйственных предприятий	этажность	1 – 3	Объекты регионального значения: зона преимущественно сельскохозяйственного использования Лужская; молочно-товарный комплекс крупного рогатого скота ОАО "Новый мир"; памятник природы "Гора Крутуха у озера Белое"
		максимальный класс опасности в соответствии с санитарной классификацией предприятий, производств и объектов	III	
		минимальный коэффициент застройки	0,4	
		площадь, га	587,5	

1	2	3	4	5
Сх3	Зона огородничества	этажность	0	-
		коэффициент застройки	0,0	
		площадь, га	72,4	
Зоны специального назначения				
Сп1	Зона кладбищ	минимальная площадь мест захоронений от общей площади кладбища, %	70	-
		площадь, га	12,9	
СН	Зона озелененных территорий специального назначения	коэффициент застройки	0,3	-
		минимальная площадь озеленения от общей площади зоны, %	50	
		площадь, га	0,8	
Иные зоны				
Р3	Зона природного ландшафта	коэффициент застройки	0,0	-
		площадь, га	583,1	

Сокращения, используемые в Положении о территориальном планировании:
д. – деревня
п. – посёлок
ТП – трансформаторная подстанция
шт. – штук

КАРТЫ

Генеральный план муниципального образования Оредежское сельское поселение Лужского муниципального района Ленинградской области

Карта планируемого размещения объектов местного значения поселения

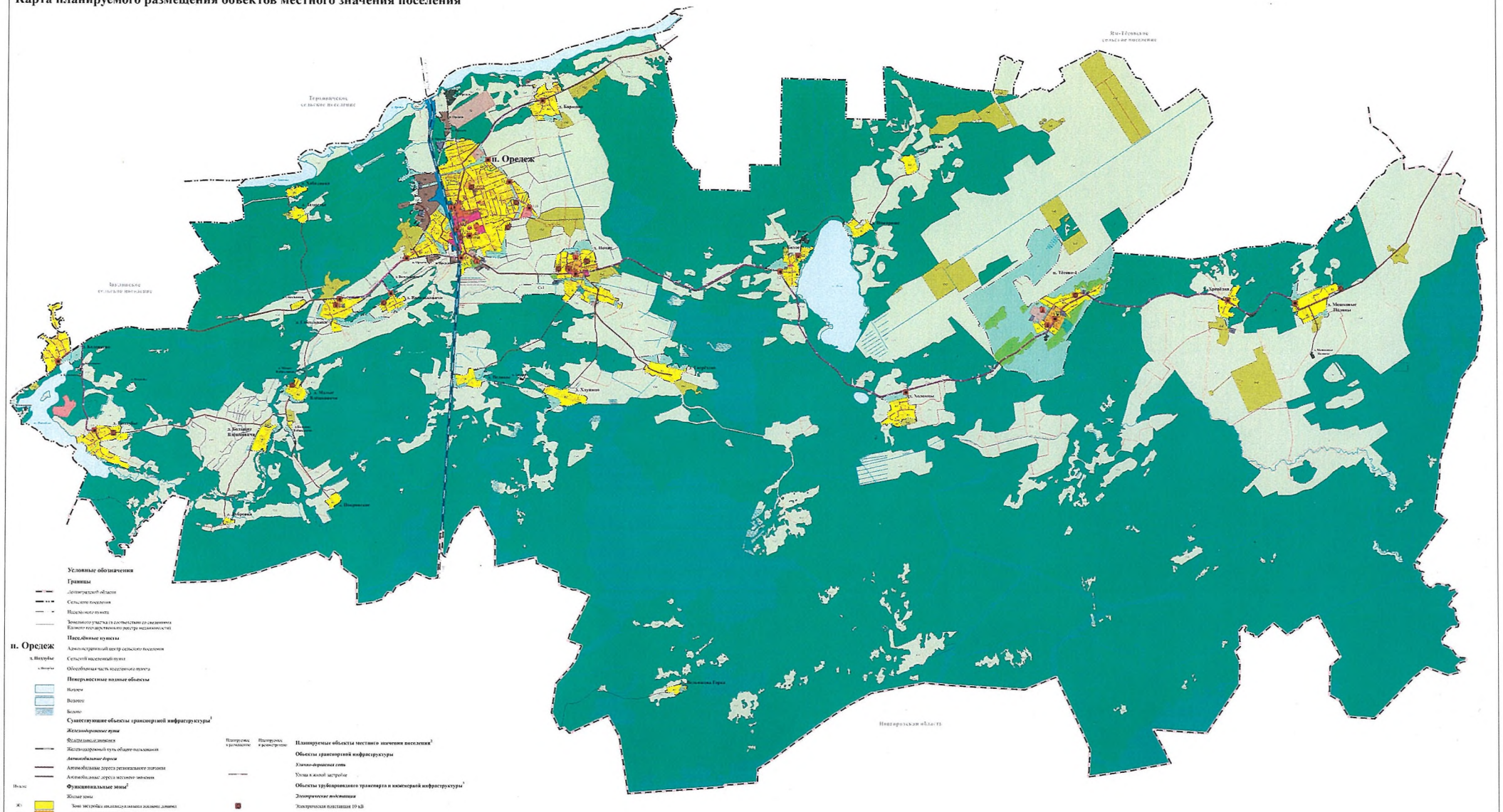

Условные обозначения

Границы

Ленинградской области

Сельского поселения

Населённого пункта

Земельного участка (в соответствии со сведениями Единого государственного реестра недвижимости)

Населённые пункты

п. Оредеж Административной центр сельского поселения

д. Нагубье Сельский населенный пункт

Обособленная часть населенного пункта

Поверхностные водные объекты

Водоем

Водотек

Болото

Существующие объекты транспортной инфраструктуры[1]

Железнодорожные пути

Федерального значения

Железнодорожный путь общего пользования

Автомобильные дороги

Автомобильные дороги регионального значения

Автомобильные дороги местного значения

Функциональные зоны[2]

Жилые зоны

Ж1 Зона застройки индивидуальными жилыми домами

Ж2 Зона застройки малоэтажными жилыми домами

Ж3 Зона застройки среднеэтажными жилыми домами

Общественно-деловые зоны

О Общественно-деловая зона

Зоны рекреационного значения

Р1 Зона озелененных территорий общего пользования

Р2 Зона отдыха

Л Зона лесов

Производственные зоны, зоны инженерной и транспортной инфраструктур

П1 Производственная зона

П2 Коммунально-складская зона

И Зона инженерной инфраструктуры

Т Зона транспортной инфраструктуры

Зоны сельскохозяйственного использования

СХ1 Зона сельскохозяйственных угодий

СХ2 Производственная зона сельскохозяйственных предприятий

СХ3 Зона огородничества

Специального назначения

СН1 Зона кладбищ

СН2 Зона особо ценных аграрных специального назначения

Иные зоны

И1 Зона природного ландшафта

Подлежащие к расселению | Подлежащие к реконструкции

Планируемые объекты местного значения поселения[2]

Объекты транспортной инфраструктуры

Улично-дорожная сеть

Улица в жилой застройке

Объекты трубопроводного транспорта и инженерной инфраструктуры[3]

Электрические подстанции

Электрическая подстанция 10 кВ

Линии электропередачи (ЛЭП)

Линия электропередачи 10 кВ

Объекты водоснабжения и транспортировки газа

Пункт редуцирования газа (ПРГ)

Распределительные трубопроводы для транспортировки газа

Газопровод межпоселковый

Газопровод распределительный

Объекты теплоснабжения

Источник тепловой энергии

Сети теплоснабжения

Теплопровод распределительный

Объекты социальной инфраструктуры

Объекты культуры и искусства

Объект культурно-просветного (клубного) типа

Объекты единой государственной системы предупреждения и ликвидации чрезвычайных ситуаций

Объект обеспечения пожарной безопасности

Примечания:

1 Существующие объекты транспортной инфраструктуры отображены на карте для целостности картографической информации.

2 В целях уточнения границ функциональных зон и местоположения подлежащих для размещения в них объектов местного значения поселения (за исключением линейных объектов) выполнена детализация карты планируемого размещения объектов местного значения в масштабе 1:5 000.

3 Проектируемые инженерные коммуникации предусмотрены в пределах полосы отвода автомобильных дорог, размещение которых предусмотрено.

4 Используемые сокращения для населенных пунктов: д. – деревня, п. – поселок.

Масштаб 1:25 000

0 250 500 1 000 1 500 2 000 2 500 метры

Генеральный план муниципального образования Оредежское сельское поселение Лужского муниципального района Ленинградской области

Карта планируемого размещения объектов местного значения поселения.
Врезки 1 - 8 (д. Белое, д. Васильковичи, д. Коленцево, д. Малые Влёшковичи, д. Мошковые Поляны, д. Поддубье, д. Сокольники, д. Холомцы, д. Хрепёлка)

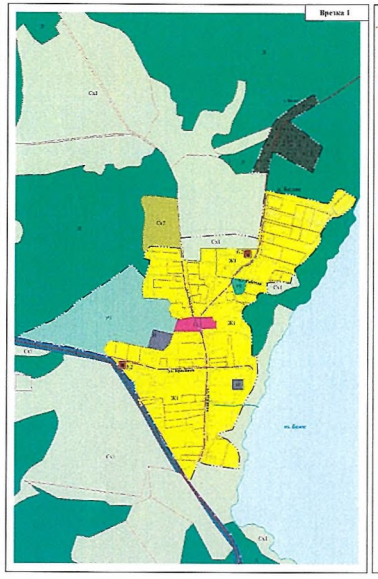

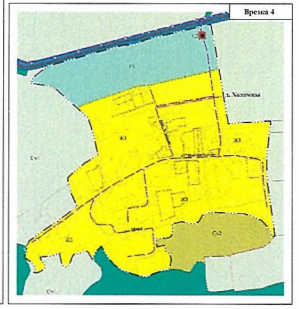

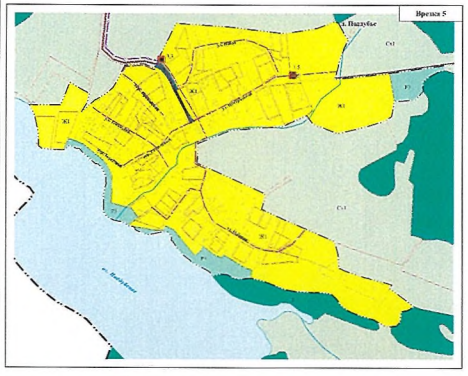

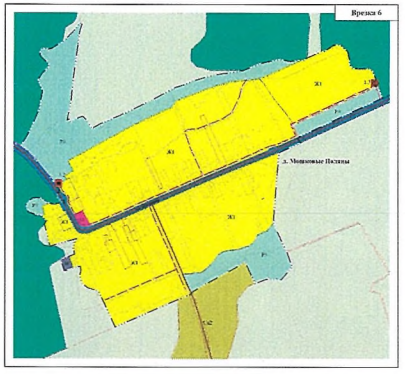

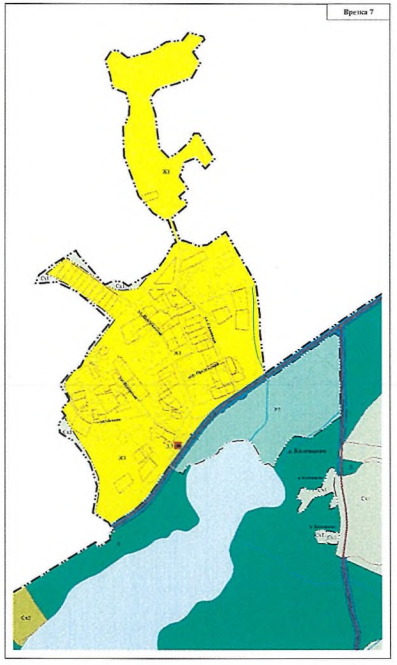

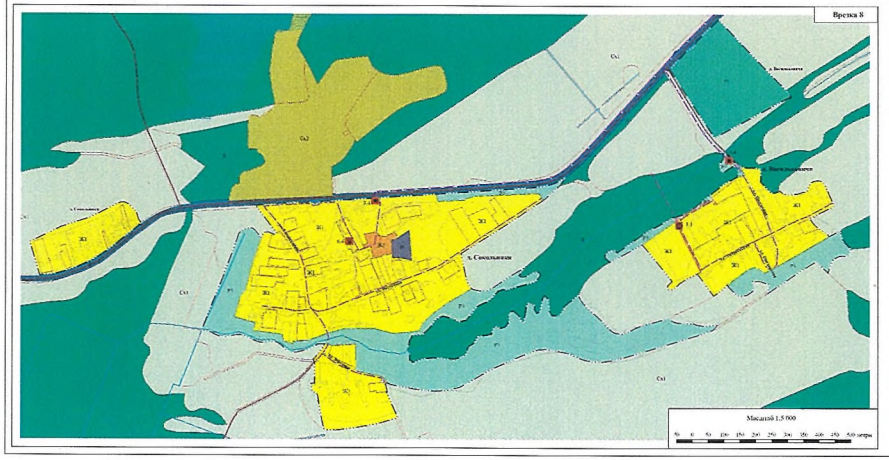

Карта планируемого размещения объектов местного значения поселения

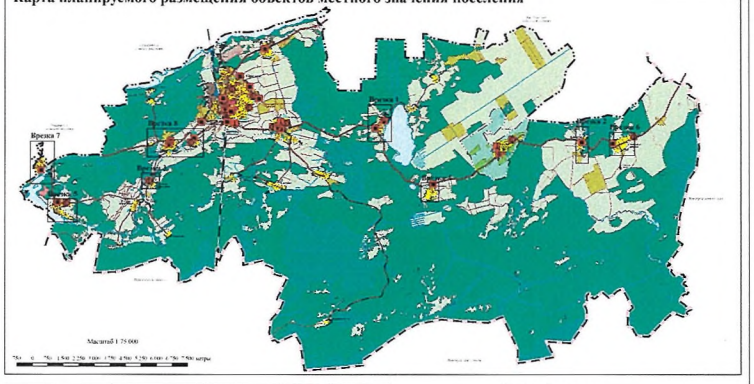

Условные обозначения

Границы

Сельского поселения

Населенного пункта

Земельного участка (в соответствии со сведениями Единого государственного реестра недвижимости)

Населённые пункты

д. Сокольники — Сельский населённый пункт

д. Сокольники — Обособленная часть населённого пункта

Поверхностные водные объекты

Водоем

Водоток

Болото

Существующие объекты транспортной инфраструктуры[1]

Автомобильные дороги

Автомобильные дороги регионального значения

Автомобильные дороги местного значения

Функциональные зоны[2]

Жилые зоны

Ж1 — Зона застройки индивидуальными жилыми домами

Ж2 — Зона застройки малоэтажными жилыми домами

Общественно-деловые зоны

О — Общественно-деловая зона

Зоны рекреационного значения

Р1 — Зона объектов территорий общего пользования

Р3 — Зона лесов

Зоны инженерной и транспортной инфраструктур

И — Зона инженерной инфраструктуры

Т — Зона транспортной инфраструктуры

Зоны сельскохозяйственного использования

Сх1 — Зона сельскохозяйственных угодий

Сх2 — Производственная зона сельскохозяйственных предприятий

Специального назначения

Сп1 — Зона кладбищ

Иные зоны

Р5 — Зона природного ландшафта

Планируемые к утверждению / Планируемые к реализации

Планируемые объекты местного значения поселения[3]

Объекты транспортной инфраструктуры

Улично-дорожная сеть

Улица в жилой застройке

Объекты трубопроводного транспорта и инженерной инфраструктуры[3]

Электрические подстанции

Электрическая подстанция 10 кВ

Линии электропередачи (ЛЭП)

Линии электропередачи 10 кВ

Объекты добычи и транспортировки газа

Пункт редуцирования газа (ПРГ)

Распределительные трубопроводы для транспортировки газа

Газопровод межпоселковый

Газопровод распределительный

Сети теплоснабжения

Теплопровод, распределительный

Объекты социальной инфраструктуры

Объекты культуры и искусства

Объект культурно-досугового (клубного) типа

Примечания:
1 Существующие объекты транспортной инфраструктуры отображены на карте для полноты восприятия информации
2 В целях установления границ функциональных зон и местоположения территорий для размещения в них объектов местного значения поселения (за исключением линейных объектов) применяется время карты планируемого размещения объектов местного значения поселения в масштабе 1:5 000
3 Проекты планировки территорий, инженерных коммуникаций предусматривать за пределами полос отвода автомобильных дорог регионального значения
4 Используемые сокращения для населенных пунктов: д. – деревня, п – поселок

Генеральный план муниципального образования Оредежское сельское поселение Лужского муниципального района Ленинградской области

Карта планируемого размещения объектов местного значения поселения. Врезки 9 - 10 (д. Борщово, п. Оредеж, д. Почап, п. Тёсово-4)

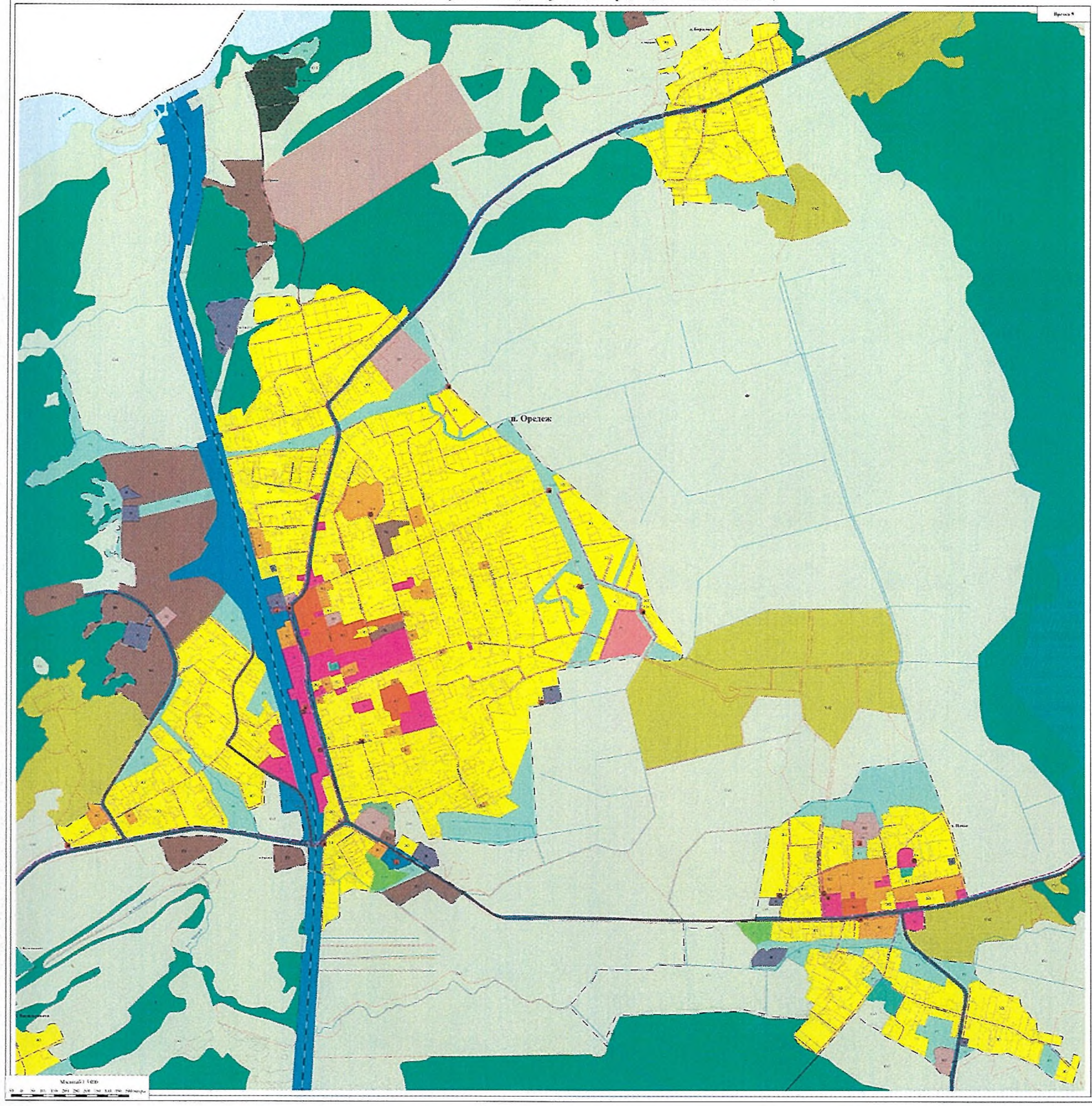

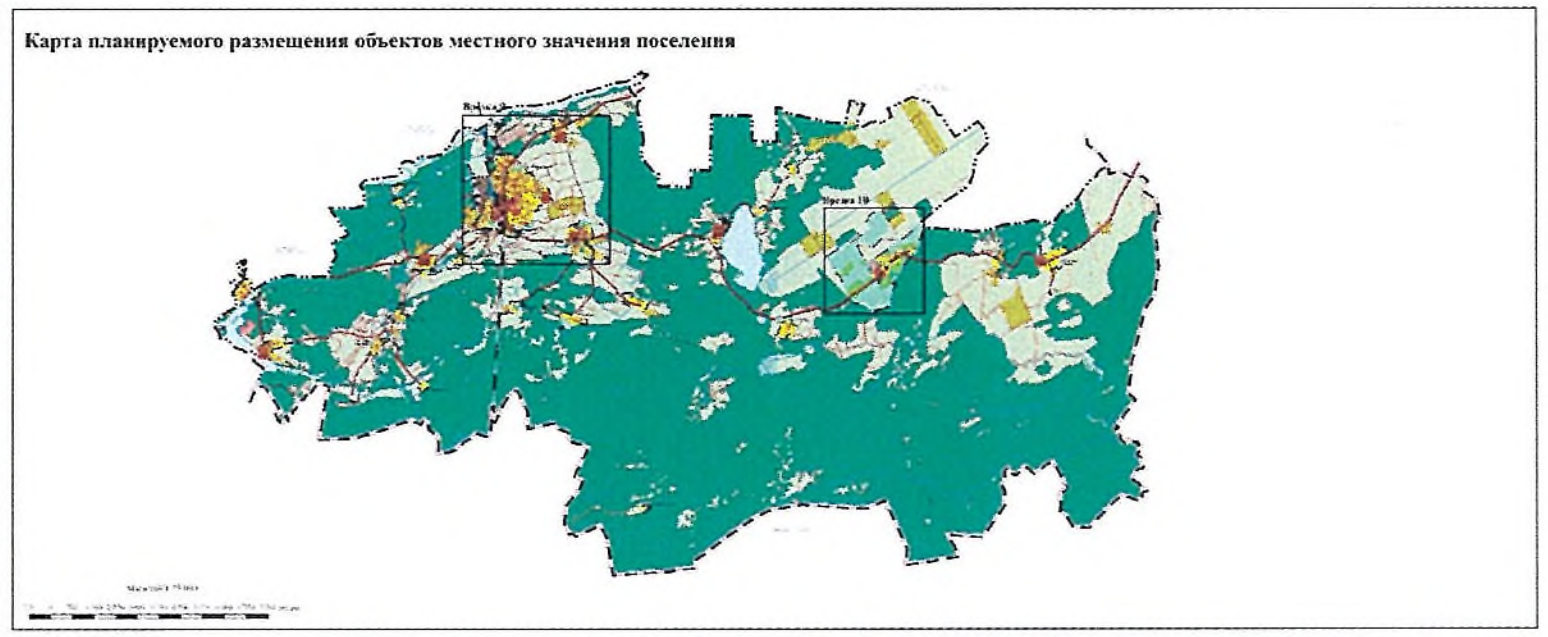

Генеральный план муниципального образования Оредежское сельское поселение Лужского муниципального района Ленинградской области

Карта границ населённых пунктов, входящих в состав поселения

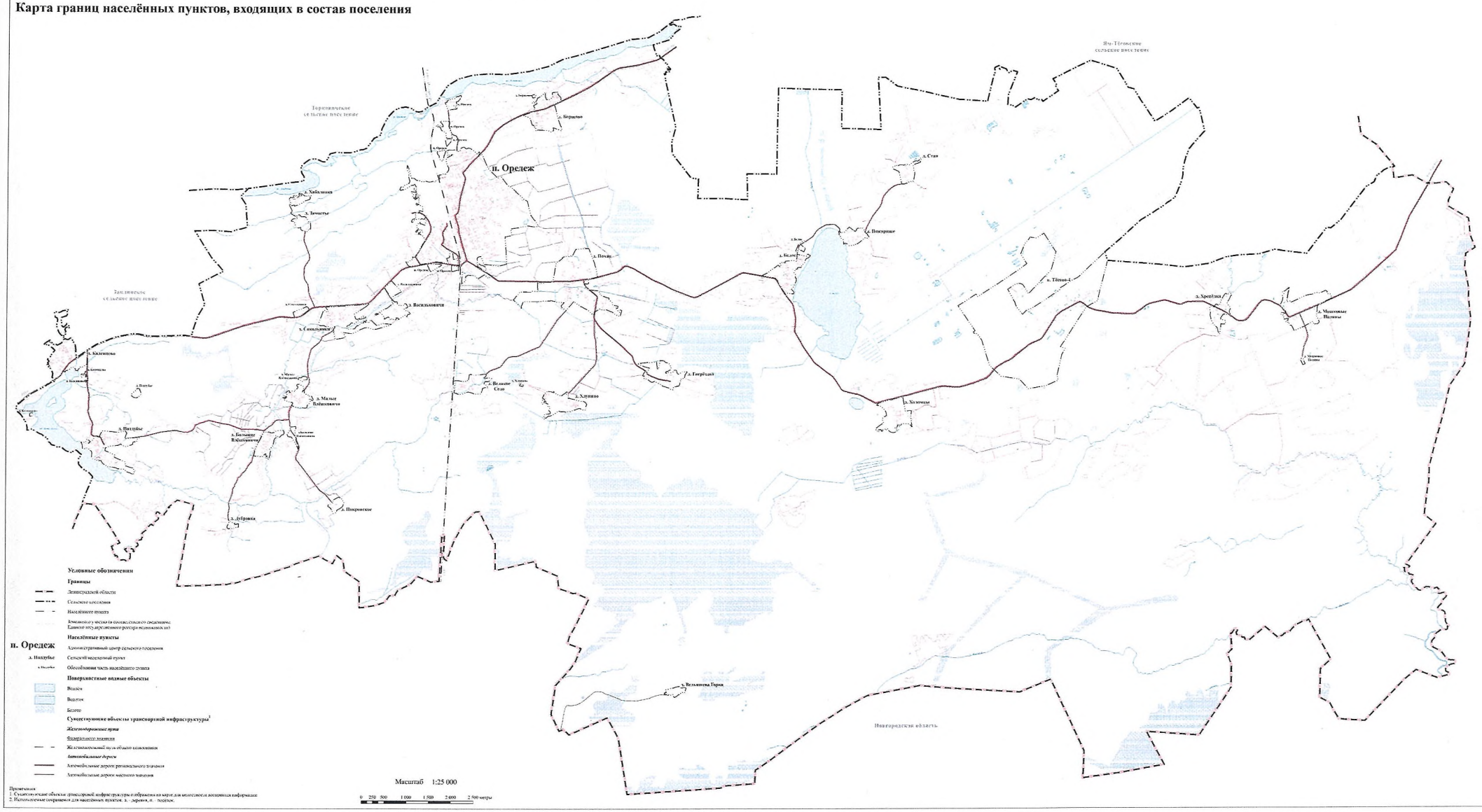

Условные обозначения

Границы

Ленинградской области

Сельского поселения

Населённого пункта

Земельного участка в соответствии с сведениями Единого государственного реестра недвижимости (ЕГРН)

Населённые пункты

п. Оредеж Административный центр сельского поселения

д. Пустынь Сельский населённый пункт

д. Пустынь Обособленная часть населённого пункта

Поверхностные водные объекты

Водоём

Водоток

Болото

Существующие объекты транспортной инфраструктуры[1]

Железнодорожные пути

Федерального значения

Железнодорожный путь общего пользования

Автомобильные дороги

Автомобильные дороги регионального значения

Автомобильные дороги местного значения

Масштаб 1:25 000

0 250 500 1 000 1 500 2 000 2 500 метры

Примечания

1. Существующие объекты транспортной инфраструктуры отображены на карте для полноты и актуальности информации.
2. Использование сокращений для населенных пунктов: д. - деревня, п. - поселок.

Генеральный план муниципального образования Оредежское сельское поселение Лужского муниципального района Ленинградской области

Карта функциональных зон

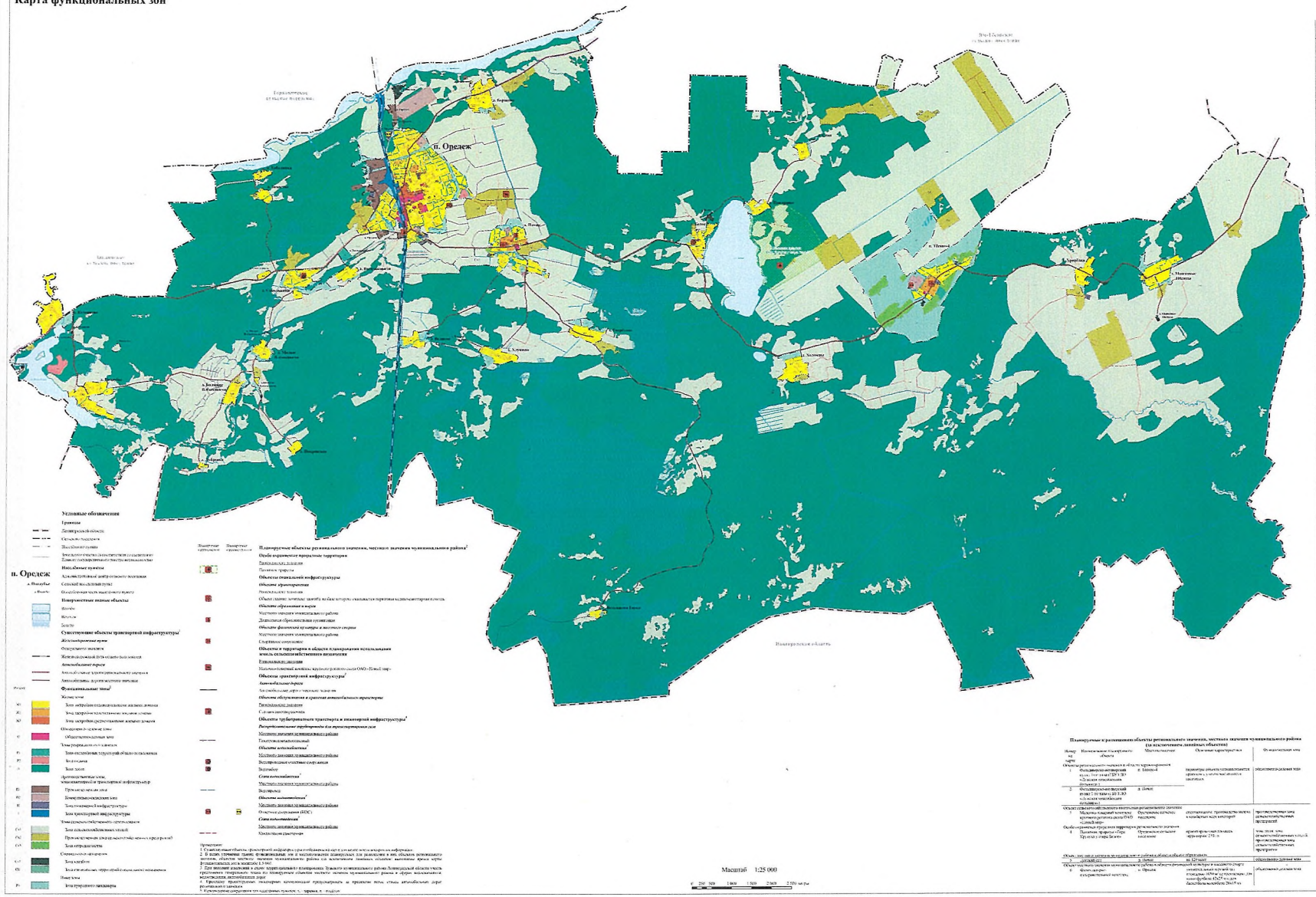

Описание функциональных зон

Наименование функциональных зон (вид разрешенного использования)	Описание функциональных зон
Жилые зоны	
Зона застройки индивидуальными жилыми домами (Ж1)	Зона, предназначенная прежде всего для размещения отдельно стоящих жилых домов, не предназначенных для ведения предпринимательской деятельности, а также для ведения личного подсобного хозяйства. Допускается размещение вспомогательных зданий, необходимых для обеспечения жизнедеятельности граждан, таких как гаражи, хозяйственные постройки, объекты инженерной инфраструктуры, объекты гостиничного обслуживания, объекты дошкольного, начального общего и среднего общего образования, спорта, за исключением зданий, сооружений, предназначенных для проведения официальных спортивных мероприятий, объекты торговли, общественного питания, бытового обслуживания, объекты здравоохранения, объекты культуры, объекты религиозного назначения, объекты для размещения органов управления, общественных организаций, объекты для размещения подразделений пожарной охраны, объекты для размещения объектов связи, объекты для размещения объектов обороны, объекты для размещения объектов гражданской обороны, объекты для размещения объектов для хранения и переработки сельскохозяйственной продукции, объекты для размещения гостиниц, объекты для размещения стоянок транспортных средств, объекты для размещения объектов для ведения личного подсобного хозяйства, объекты для размещения объектов для ведения огородничества, объекты для размещения объектов для ведения сенокошения, объекты для размещения объектов для выпаса сельскохозяйственных животных, а также объекты, предназначенные для ведения предпринимательской деятельности, в целях обеспечения жизнедеятельности граждан, проживающих в данной зоне. Допускается размещение иных объектов, не оказывающих негативное воздействие на окружающую среду и не нарушающих законные интересы граждан.
Зона застройки малоэтажными жилыми домами (Ж2)	Зона, предназначенная для размещения домов, не предназначенных для ведения предпринимательской деятельности, с приусадебными земельными участками, предназначенными для ведения личного подсобного хозяйства, выращивания сельскохозяйственных культур, а также для размещения объектов гостиничного обслуживания, объектов дошкольного, начального общего и среднего общего образования, спорта, за исключением зданий, сооружений, предназначенных для проведения официальных спортивных мероприятий, объектов торговли, общественного питания, бытового обслуживания, объектов здравоохранения, объектов культуры, объектов религиозного назначения, объектов для размещения органов управления, общественных организаций, объектов для размещения подразделений пожарной охраны, объектов для размещения объектов связи, объектов для размещения объектов обороны, объектов для размещения объектов гражданской обороны, объектов для размещения объектов для хранения и переработки сельскохозяйственной продукции, объектов для размещения гостиниц, объектов для размещения стоянок транспортных средств, объектов для размещения объектов для ведения личного подсобного хозяйства, объектов для размещения объектов для ведения огородничества, объектов для размещения объектов для ведения сенокошения, объектов для размещения объектов для выпаса сельскохозяйственных животных, а также объектов, предназначенных для ведения предпринимательской деятельности, в целях обеспечения жизнедеятельности граждан, проживающих в данной зоне. Допускается размещение иных объектов, не оказывающих негативное воздействие на окружающую среду и не нарушающих законные интересы граждан.
Зона застройки среднеэтажными жилыми домами (Ж3)	Зона, предназначенная прежде всего для размещения среднеэтажной жилой застройки, предназначенной для постоянного проживания граждан. Допускается размещение жилой застройки, иных объектов социально-бытового назначения, объектов гостиничного обслуживания, объектов дошкольного, начального общего и среднего общего образования, спорта, за исключением зданий, сооружений, предназначенных для проведения официальных спортивных мероприятий, объектов торговли, общественного питания, бытового обслуживания, объектов здравоохранения, объектов культуры, объектов религиозного назначения, объектов для размещения органов управления, общественных организаций, объектов для размещения подразделений пожарной охраны, объектов для размещения объектов связи, объектов для размещения объектов обороны, объектов для размещения объектов гражданской обороны, объектов для размещения объектов для хранения и переработки сельскохозяйственной продукции, объектов для размещения гостиниц, объектов для размещения стоянок транспортных средств, объектов для размещения объектов для ведения личного подсобного хозяйства, объектов для размещения объектов для ведения огородничества, объектов для размещения объектов для ведения сенокошения, объектов для размещения объектов для выпаса сельскохозяйственных животных, а также объектов, предназначенных для ведения предпринимательской деятельности, в целях обеспечения жизнедеятельности граждан, проживающих в данной зоне. Допускается размещение иных объектов, не оказывающих негативное воздействие на окружающую среду и не нарушающих законные интересы граждан.
Общественно-деловые зоны	
Общественно-деловая зона (О)	Зона, предназначенная для размещения объектов торговли, бытового обслуживания, общественного питания, объектов образования, культуры, физической культуры и спорта, социального назначения, объектов здравоохранения, объектов религиозного назначения, объектов для размещения подразделений пожарной охраны, объектов для размещения объектов связи, объектов для размещения объектов обороны, объектов для размещения объектов гражданской обороны, объектов для размещения объектов для хранения и переработки сельскохозяйственной продукции, объектов для размещения гостиниц, объектов для размещения стоянок транспортных средств, объектов для размещения объектов для ведения личного подсобного хозяйства, объектов для размещения объектов для ведения огородничества, объектов для размещения объектов для ведения сенокошения, объектов для размещения объектов для выпаса сельскохозяйственных животных, а также объектов, предназначенных для ведения предпринимательской деятельности, в целях обеспечения жизнедеятельности граждан, проживающих в данной зоне. Допускается размещение иных объектов, не оказывающих негативное воздействие на окружающую среду и не нарушающих законные интересы граждан.
Зона рекреационного назначения	
Зона рекреационного общего пользования (Р1)	Зона, предназначенная для отдыха граждан, спорта, туризма. Допускается размещение объектов инженерной инфраструктуры, предназначенных для отвода, использования ливневых вод, не оказывающих вредное воздействие на окружающую среду.
Зона парков (Р2)	Зона, предназначенная для размещения парков, скверов, бульваров. Допускается размещение объектов инженерной инфраструктуры, предназначенных для отвода, использования ливневых вод, не оказывающих вредное воздействие на окружающую среду.
Зона кладбищ (Р3)	Зона, предназначенная для размещения кладбищ, мемориальных комплексов, объектов ритуального назначения, а также объектов, предназначенных для захоронения трупов, останков умершего человека.
Зона лесов (Р4)	Зона, предназначенная для размещения лесов, лесных насаждений, а также иных объектов, предназначенных для ведения лесного хозяйства, а также для размещения объектов, предназначенных для ведения сенокошения, выпаса сельскохозяйственных животных, а также объектов, предназначенных для ведения огородничества. Допускается размещение объектов инженерной инфраструктуры.
Производственные зоны, зоны инженерной и транспортной инфраструктур	
Производственная зона (П1)	Зона, предназначенная для размещения производственных объектов, объектов инженерной инфраструктуры, объектов транспортной инфраструктуры, а также для размещения объектов, предназначенных для ведения сенокошения, выпаса сельскохозяйственных животных, а также объектов, предназначенных для ведения огородничества. Допускается размещение объектов инженерной инфраструктуры.
Коммунально-складская зона (П2)	Зона, предназначенная преимущественно для размещения коммунально-складских объектов, объектов инженерной инфраструктуры, а также объектов, предназначенных для ведения сенокошения, выпаса сельскохозяйственных животных, а также объектов, предназначенных для ведения огородничества. Допускается размещение объектов инженерной и транспортной инфраструктуры.
Зона транспортной инфраструктуры (П3)	Зона, предназначенная преимущественно для размещения объектов автомобильного транспорта, включая автомобильные дороги, объектов железнодорожного транспорта, объектов воздушного транспорта, объектов инженерной инфраструктуры, а также объектов, предназначенных для ведения сенокошения, выпаса сельскохозяйственных животных, а также объектов, предназначенных для ведения огородничества. Допускается размещение объектов инженерной и транспортной инфраструктуры.
Зона инженерной инфраструктуры (П4)	Зона, предназначенная преимущественно для размещения объектов, имеющих в составе инженерной инфраструктуры сети, а также для размещения объектов, предназначенных для ведения сенокошения, выпаса сельскохозяйственных животных, а также объектов, предназначенных для ведения огородничества. Допускается размещение объектов инженерной инфраструктуры.
Зона сельскохозяйственного использования	
Зона сельскохозяйственного использования (С1)	Зона, предназначенная для ведения сельскохозяйственного производства, ведения гражданами садоводства и огородничества, а также для размещения объектов сельскохозяйственного назначения. Допускается размещение объектов инженерной инфраструктуры.
Производственная зона сельскохозяйственных предприятий (С2)	Зона, предназначенная для размещения объектов сельскохозяйственного производства, объектов переработки сельскохозяйственной продукции, а также для размещения объектов, предназначенных для ведения сенокошения, выпаса сельскохозяйственных животных, а также объектов, предназначенных для ведения огородничества. Допускается размещение объектов инженерной и транспортной инфраструктуры.
Зона сельскохозяйственных угодий (С3)	Зона, предназначенная для размещения сельскохозяйственных угодий, иных сельскохозяйственных угодий, а также объектов, предназначенных для ведения сенокошения, выпаса сельскохозяйственных животных, а также объектов, предназначенных для ведения огородничества. Допускается размещение объектов инженерной и транспортной инфраструктуры.
Зона сельскохозяйственных угодий (С4)	Зона, предназначенная для размещения сельскохозяйственных угодий, иных сельскохозяйственных угодий, а также объектов, предназначенных для ведения сенокошения, выпаса сельскохозяйственных животных, а также объектов, предназначенных для ведения огородничества. Допускается размещение объектов инженерной и транспортной инфраструктуры.
Зона сельскохозяйственных угодий (С5)	Зона, предназначенная для размещения сельскохозяйственных угодий, иных сельскохозяйственных угодий, а также объектов, предназначенных для ведения сенокошения, выпаса сельскохозяйственных животных, а также объектов, предназначенных для ведения огородничества. Допускается размещение объектов инженерной и транспортной инфраструктуры.
Зона сельскохозяйственного использования ограниченного пользования (С6)	Зона, предназначенная для размещения сельскохозяйственных угодий, иных сельскохозяйственных угодий, а также объектов, предназначенных для ведения сенокошения, выпаса сельскохозяйственных животных, а также объектов, предназначенных для ведения огородничества. Допускается размещение объектов инженерной и транспортной инфраструктуры.
Зона сельскохозяйственного использования ограниченного пользования (С7)	Зона, предназначенная для размещения сельскохозяйственных угодий, иных сельскохозяйственных угодий, а также объектов, предназначенных для ведения сенокошения, выпаса сельскохозяйственных животных, а также объектов, предназначенных для ведения огородничества. Допускается размещение объектов инженерной и транспортной инфраструктуры.
Зона сельскохозяйственного использования ограниченного пользования (С8)	Зона, предназначенная для размещения сельскохозяйственных угодий, иных сельскохозяйственных угодий, а также объектов, предназначенных для ведения сенокошения, выпаса сельскохозяйственных животных, а также объектов, предназначенных для ведения огородничества. Допускается размещение объектов инженерной и транспортной инфраструктуры.
Зона сельскохозяйственного использования ограниченного пользования (С9)	Зона, предназначенная для размещения сельскохозяйственных угодий, иных сельскохозяйственных угодий, а также объектов, предназначенных для ведения сенокошения, выпаса сельскохозяйственных животных, а также объектов, предназначенных для ведения огородничества. Допускается размещение объектов инженерной и транспортной инфраструктуры.
Зона сельскохозяйственного использования ограниченного пользования (С10)	Зона, предназначенная для размещения сельскохозяйственных угодий, иных сельскохозяйственных угодий, а также объектов, предназначенных для ведения сенокошения, выпаса сельскохозяйственных животных, а также объектов, предназначенных для ведения огородничества. Допускается размещение объектов инженерной и транспортной инфраструктуры.
Зона сельскохозяйственного использования ограниченного пользования (С11)	Зона, предназначенная для размещения сельскохозяйственных угодий, иных сельскохозяйственных угодий, а также объектов, предназначенных для ведения сенокошения, выпаса сельскохозяйственных животных, а также объектов, предназначенных для ведения огородничества. Допускается размещение объектов инженерной и транспортной инфраструктуры.
Зона сельскохозяйственного использования ограниченного пользования (С12)	Зона, предназначенная для размещения сельскохозяйственных угодий, иных сельскохозяйственных угодий, а также объектов, предназначенных для ведения сенокошения, выпаса сельскохозяйственных животных, а также объектов, предназначенных для ведения огородничества. Допускается размещение объектов инженерной и транспортной инфраструктуры.
Зона сельскохозяйственного использования ограниченного пользования (С13)	Зона, предназначенная для размещения сельскохозяйственных угодий, иных сельскохозяйственных угодий, а также объектов, предназначенных для ведения сенокошения, выпаса сельскохозяйственных животных, а также объектов, предназначенных для ведения огородничества. Допускается размещение объектов инженерной и транспортной инфраструктуры.
Зона сельскохозяйственного использования ограниченного пользования (С14)	Зона, предназначенная для размещения сельскохозяйственных угодий, иных сельскохозяйственных угодий, а также объектов, предназначенных для ведения сенокошения, выпаса сельскохозяйственных животных, а также объектов, предназначенных для ведения огородничества. Допускается размещение объектов инженерной и транспортной инфраструктуры.
Зона сельскохозяйственного использования ограниченного пользования (С15)	Зона, предназначенная для размещения сельскохозяйственных угодий, иных сельскохозяйственных угодий, а также объектов, предназначенных для ведения сенокошения, выпаса сельскохозяйственных животных, а также объектов, предназначенных для ведения огородничества. Допускается размещение объектов инженерной и транспортной инфраструктуры.
Зона сельскохозяйственного использования ограниченного пользования (С16)	Зона, предназначенная для размещения сельскохозяйственных угодий, иных сельскохозяйственных угодий, а также объектов, предназначенных для ведения сенокошения, выпаса сельскохозяйственных животных, а также объектов, предназначенных для ведения огородничества. Допускается размещение объектов инженерной и транспортной инфраструктуры.
Зона сельскохозяйственного использования ограниченного пользования (С17)	Зона, предназначенная для размещения сельскохозяйственных угодий, иных сельскохозяйственных угодий, а также объектов, предназначенных для ведения сенокошения, выпаса сельскохозяйственных животных, а также объектов, предназначенных для ведения огородничества. Допускается размещение объектов инженерной и транспортной инфраструктуры.
Зона сельскохозяйственного использования ограниченного пользования (С18)	Зона, предназначенная для размещения сельскохозяйственных угодий, иных сельскохозяйственных угодий, а также объектов, предназначенных для ведения сенокошения, выпаса сельскохозяйственных животных, а также объектов, предназначенных для ведения огородничества. Допускается размещение объектов инженерной и транспортной инфраструктуры.
Зона сельскохозяйственного использования ограниченного пользования (С19)	Зона, предназначенная для размещения сельскохозяйственных угодий, иных сельскохозяйственных угодий, а также объектов, предназначенных для ведения сенокошения, выпаса сельскохозяйственных животных, а также объектов, предназначенных для ведения огородничества. Допускается размещение объектов инженерной и транспортной инфраструктуры.
Зона сельскохозяйственного использования ограниченного пользования (С20)	Зона, предназначенная для размещения сельскохозяйственных угодий, иных сельскохозяйственных угодий, а также объектов, предназначенных для ведения сенокошения, выпаса сельскохозяйственных животных, а также объектов, предназначенных для ведения огородничества. Допускается размещение объектов инженерной и транспортной инфраструктуры.
Зона сельскохозяйственного использования ограниченного пользования (С21)	Зона, предназначенная для размещения сельскохозяйственных угодий, иных сельскохозяйственных угодий, а также объектов, предназначенных для ведения сенокошения, выпаса сельскохозяйственных животных, а также объектов, предназначенных для ведения огородничества. Допускается размещение объектов инженерной и транспортной инфраструктуры.
Иные зоны	
Зона сельского кладбища (Р3)	Зона, предназначенная для размещения кладбищ, мемориальных комплексов, объектов ритуального назначения, а также объектов, предназначенных для захоронения трупов, останков умершего человека. Допускается размещение объектов инженерной и транспортной инфраструктуры.

Параметры функциональных зон

Индекс вида	Наименование зоны	Параметры зоны: минимальное	максимальное
Жилые зоны			
Ж1	Зона застройки индивидуальными жилыми домами	площадь земельного участка (кв.м)	1000
		предельное количество этажей	3
		коэффициент застройки	0,2
		коэффициент плотности застройки	0,8
Ж2	Зона застройки малоэтажными жилыми домами	площадь земельного участка (кв.м)	1000
		предельное количество этажей	3
		коэффициент застройки	0,4
		коэффициент плотности застройки	0,7
Ж3	Зона застройки среднеэтажными жилыми домами	площадь земельного участка (кв.м)	1000
		предельное количество этажей	5
		коэффициент застройки	0,8
		коэффициент плотности застройки	1,5
Общественно-деловые зоны			
О	Общественно-деловая зона	площадь	0,5
		коэффициент застройки	0,7
		коэффициент плотности застройки	2,2
Зона рекреационного назначения			
Р1	Зона рекреационно-ландшафтного (общественного) назначения	коэффициент застройки	0,1
		коэффициент плотности застройки	0,1
Р2	Зона отдыха	площадь	1
		коэффициент застройки	0,5
		коэффициент плотности застройки	0,5
1	Зона парка	коэффициент застройки	0,4
		коэффициент плотности застройки	0,8
Производственные зоны, зоны инженерной и транспортной инфраструктур			
П1	Производственная зона	площадь земельного участка (кв.м)	1000
		предельное количество этажей	10
		коэффициент застройки	0,6
		коэффициент плотности застройки	1,2
П2	Коммунально-складская зона	площадь земельного участка (кв.м)	1000
		предельное количество этажей	3
		коэффициент застройки	0,8
		коэффициент плотности застройки	1,5
2	Зона гаражей	коэффициент застройки	0,8
		коэффициент плотности застройки	1,6
П3	Зона транспортной инфраструктуры	площадь земельного участка (кв.м)	1000
		предельное количество этажей	3
		коэффициент застройки	0,8
		коэффициент плотности застройки	1,5
П4	Зона инженерной инфраструктуры	площадь земельного участка (кв.м)	1000
		предельное количество этажей	3
		коэффициент застройки	0,8
		коэффициент плотности застройки	1,5
Зона сельскохозяйственного использования			
С4	Зона сельскохозяйственных угодий	коэффициент застройки	0,6
		коэффициент плотности застройки	1,2
С5	Производственная зона сельскохозяйственных предприятий	площадь земельного участка (кв.м)	1000
		предельное количество этажей	3
		коэффициент застройки	0,8
		коэффициент плотности застройки	1,5
Зона специального назначения			
С7	Зона кладбищ	площадь земельного участка (кв.м)	1000
		предельное количество этажей	1
		коэффициент застройки	0,5
		коэффициент плотности застройки	0,5
С8	Зона размещения отходов	площадь земельного участка (кв.м)	1000
		предельное количество этажей	1
		коэффициент застройки	0,5
		коэффициент плотности застройки	0,5
С9	Зона специальных территорий	коэффициент застройки	0,1
		коэффициент плотности застройки	0,2
С10	Зона объектов инженерной инфраструктуры	площадь земельного участка (кв.м)	1000
		предельное количество этажей	3
		коэффициент застройки	0,8
		коэффициент плотности застройки	1,5
Иные зоны			
Р3	Зона кладбища	площадь земельного участка (кв.м)	1000
		предельное количество этажей	1
		коэффициент застройки	0,5
		коэффициент плотности застройки	0,5

Планируемые к размещению объекты регионального значения, местного значения муниципального района (за исключением линейных объектов)

Номер на карте	Наименование планируемого объекта	Мощность/емкость	Основные характеристики	Ориентировочная площадь
Объекты регионального значения в области здравоохранения				
1	Фельдшерско-акушерский пункт, Оредежский ФАП, Лужская ул., д.1, п. Оредеж	0,1 посещений в смену	параметры объекта устанавливаются проектом, у которого объект расположен	земельный участок нет
2	Фельдшерско-акушерский пункт, п. Толмачево, ул. Молодежная, д.1	0,1 посещений в смену		
Объекты социального и культурно-бытового назначения регионального значения				
3	Музейно-выставочный комплекс краеведческого профиля (ПМК) «Ковчег мира»	Проектная емкость - 50 посетителей	спортивное, производство молочной и мясной продукции	производственная зона сельскохозяйственных предприятий
Особо охраняемые природные территории регионального значения				
4	Памятник природы «Ворг Тумгой» (гора Белая)	Протяженность малого населения	время фрагмента площадка - продолжение 2 часа	зона сельскохозяйственного назначения, производственная зона сельскохозяйственных предприятий
Объекты местного значения муниципального района в области образования				
5	Детский сад	на 120 мест	на 120 мест	общественно-деловая зона
Объекты местного значения муниципального района в области физической культуры и спорта				
6	Физкультурно-оздоровительный комплекс	на 30 посещений в смену	на 30 посещений в смену, спортивный зал площадью 1056 кв. м, тренажерный зал площадью 125,27 кв. м, для занятий боксом площадью 216,27 кв. м	общественно-деловая зона

Генеральный план муниципального образования Оредежское сельское поселение Лужского муниципального района Ленинградской области

Карта функциональных зон.
Врезки 1 - 11 (д. Большие Влёшковичи, д. Васильковичи, д. Великое Село, д. Замостье, д. Малые Влёшковичи, д. Мошковые Поляны, д. Поддубье, д. Пожарище, д. Сокольники, д. Хабалинка, д. Холомцы)

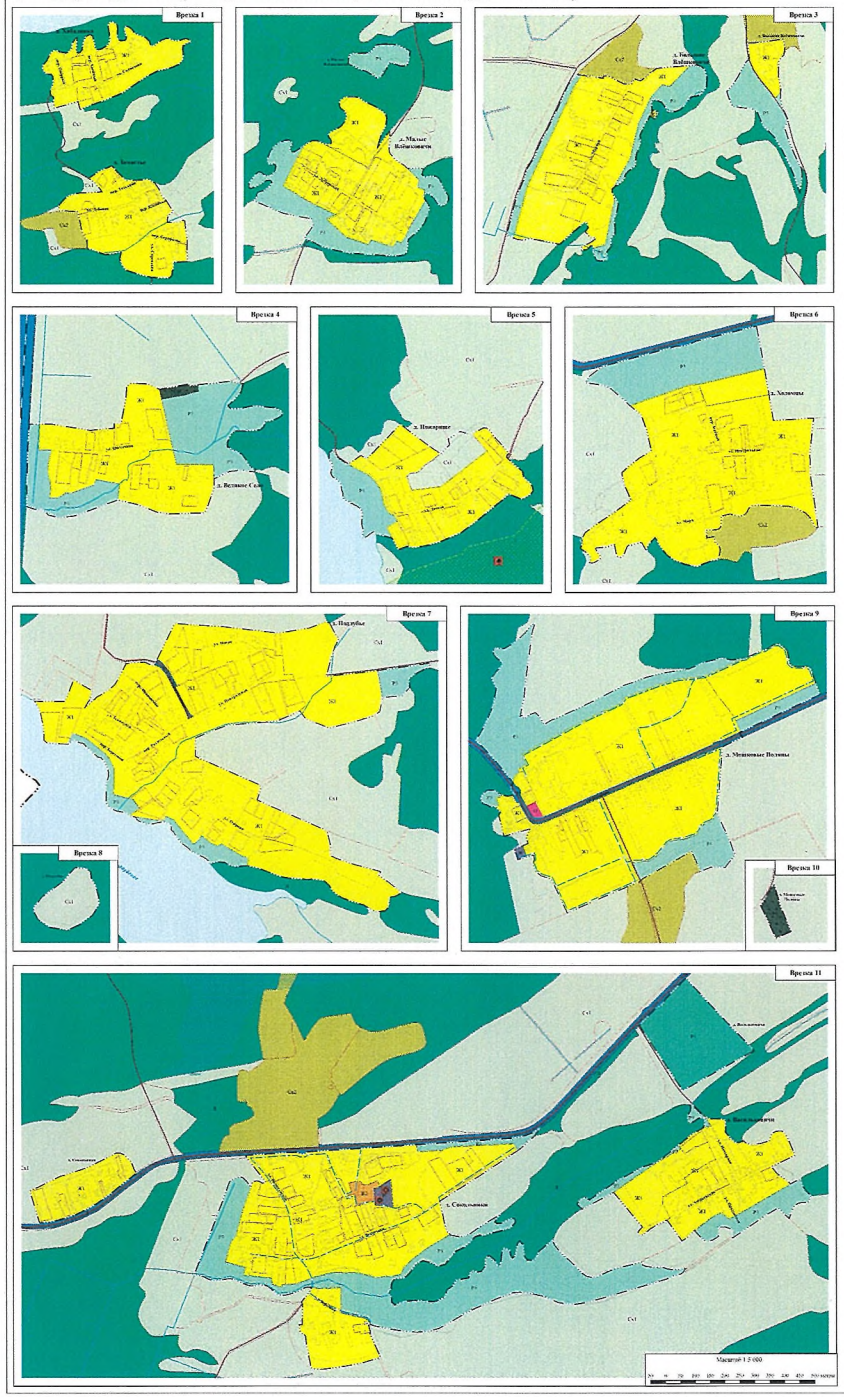

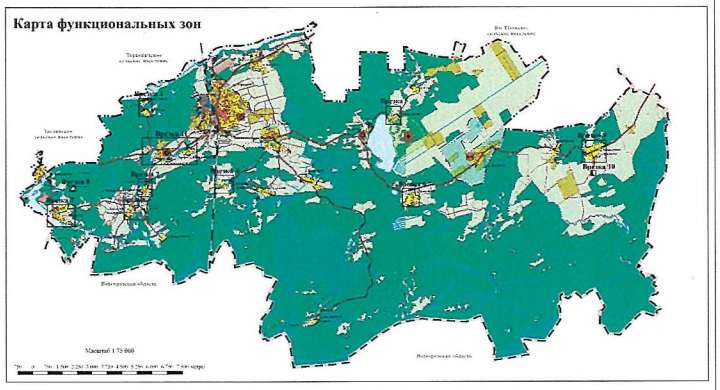

Условные обозначения

Границы

Сельского поселения

Населенного пункта

Земельного участка, сведения о котором внесены в Единый государственный реестр недвижимости

Населённые пункты

д. Сокольники — Сельский населенный пункт

д. Сокольники — Обособленная часть населенного пункта

Поверхностные водные объекты

Водоем

Водоток

Болото

Существующие объекты транспортной инфраструктуры[1]

Железнодорожные пути

Федерального значения

Железнодорожный путь общего пользования

Автомобильные дороги

Автомобильные дороги регионального значения

Автомобильные дороги местного значения

Функциональные зоны[2]

Жилые зоны

Ж1 — Зона застройки индивидуального жилого дома

Ж2 — Зона застройки малоэтажным жилым домом

Общественно-деловые зоны

О — Общественно-деловая зона

Зона рекреационного назначения

Р1 — Зона насыщенных территорий общего пользования

Р3 — Зона лесов

Зона инженерной и транспортной инфраструктуры

И — Зона инженерной инфраструктуры

Т — Зона транспортной инфраструктуры

Зона сельскохозяйственного использования

СХ1 — Зона сельскохозяйственных угодий

СХ2 — Производственная зона сельскохозяйственных предприятий

Специального назначения

СП1 — Зона кладбищ

Иные зоны

Р9 — Зона ограниченного доступа

Планируемые к размещению — Планируемые к реконструкции

Планируемые объекты регионального значения, местного значения муниципального района[2]

Особо охраняемые природные территории

Регионального значения

Памятник природы

Объекты трубопроводного транспорта и инженерной инфраструктуры[4]

Объекты водоснабжения[4]

Местного значения муниципального района

Водозабор

Водопроводные очистные сооружения

Сети водоснабжения[4]

Местного значения муниципального района

Водопровод

Примечание:
1. Существующие объекты транспортной инфраструктуры отображены на карте для обеспечения всесторонней информации.
2. В целях упрощения при формировании и ведении государственного кадастра недвижимости для размещения в том объекте регионального значения, объекта местного значения муниципального района см исключением линейных объектов) выполнены врезки карты функциональных зон в масштабе 1:2000.
3. При внесении изменений в схему территориального планирования Лужского муниципального района Ленинградской области учесть предложения генеральных планов по планируемым объектам местного значения муниципального района в сферах водоснабжения, водоотведения, автомобильных дорог.
4. Проекции территориальных, международных маршрутов предусматривать за пределами полос отвода автомобильных дорог регионального значения.
5. Используемые сокращения: д. - деревня, п. - поселок.

Планируемые к размещению объекты регионального значения, местного значения муниципального района (за исключением линейных объектов)

Номер на карте	Наименование планируемого объекта	Местоположение	Основные характеристики	Функциональная зона
Особо охраняемые природные территории регионального значения				
4	Памятник природы «Озеро Круглое к югу Белого»	Оредежское сельское поселение	ориентировочная площадь территории: 250 га	зона лесов, зона сельскохозяйственных угодий, производственная зона сельскохозяйственных предприятий

Генеральный план муниципального образования Оредежское сельское поселение Лужского муниципального района Ленинградской области

Карта функциональных зон. Врезки 12 - 22 (д. Белое, д. Вельяшева Горка, д. Гверёздно, д. Дубровка, д. Коленцево, д. Покровское, д. Стаи, д. Хлупино, д. Хрепёлка)

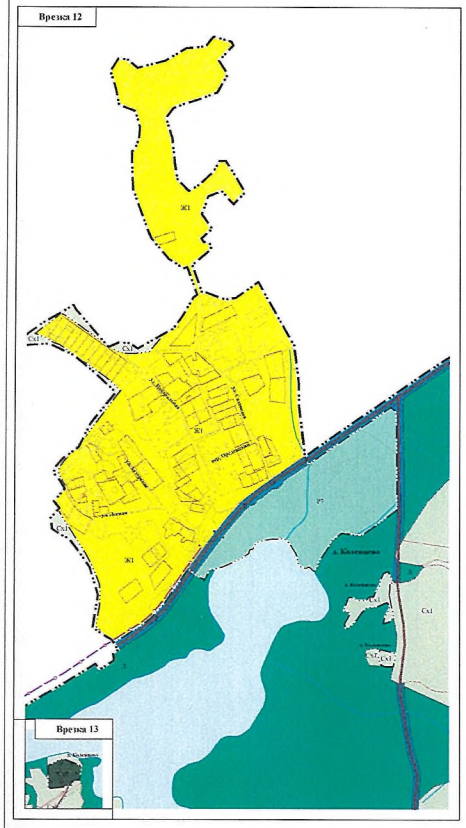

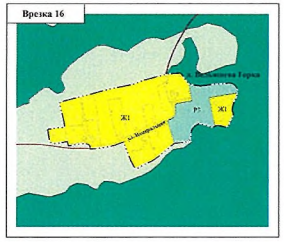

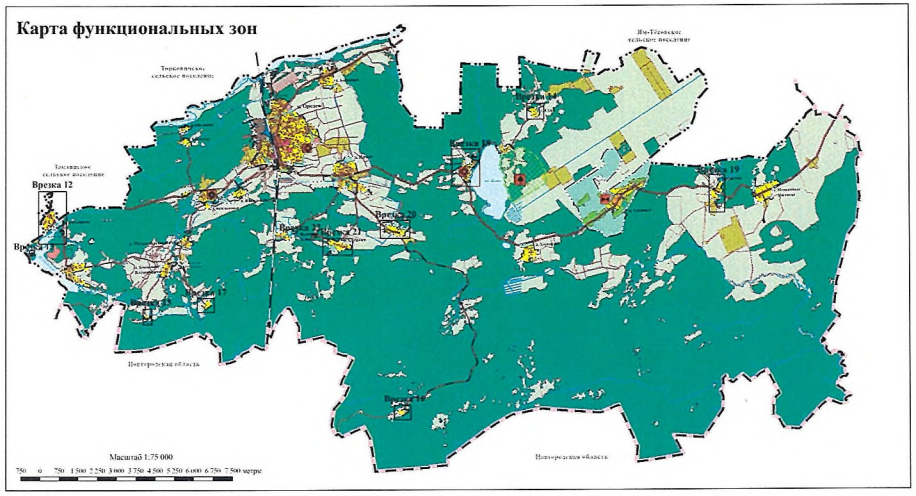

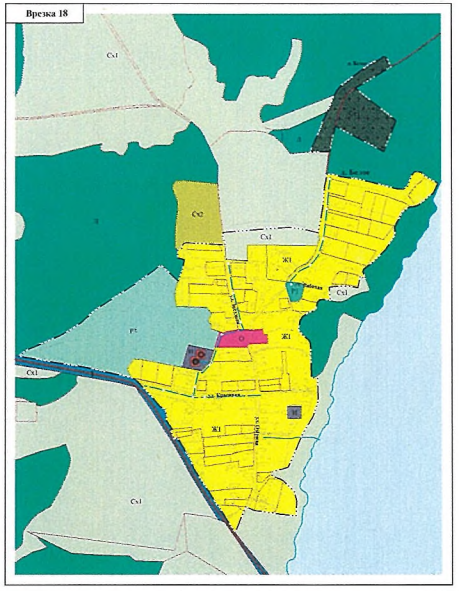

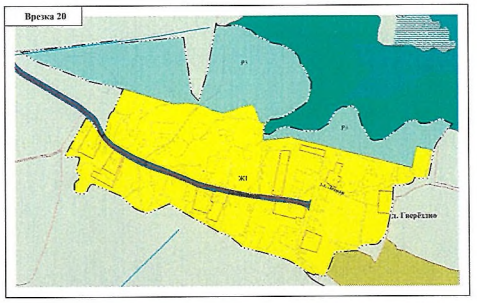

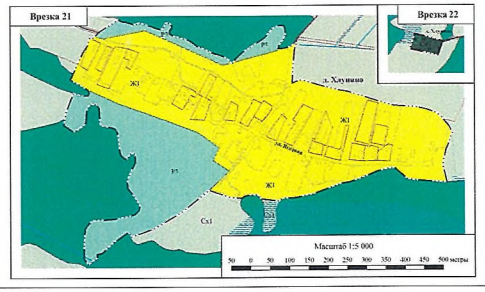

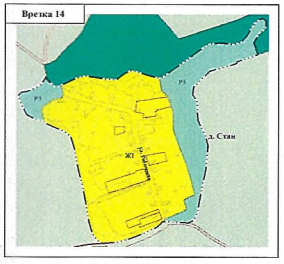

Условные обозначения

Границы

- Сельского поселения
- Населённого пункта
- Земельного участка (в соответствии со сведениями Единого государственного реестра недвижимости)

Населённые пункты

- д. Коленцево — Сельский населённый пункт
- д. Коленцево — Обособленная часть населённого пункта

Поверхностные водные объекты

- Водоём
- Водоток
- Болото

Существующие объекты транспортной инфраструктуры[1]

Автомобильные дороги

- Автомобильные дороги регионального значения
- Автомобильные дороги местного значения

Функциональные зоны[2]

Индекс		
		Жилые зоны
Ж1		Зона застройки индивидуальными жилыми домами
		Общественно-деловые зоны
О		Общественно-деловая зона
		Зоны рекреационного значения
Р1		Зона озеленённых территорий общего пользования
Р3		Зона лесов
		Зоны инженерной и транспортной инфраструктур
И		Зона инженерной инфраструктуры
Т		Зона транспортной инфраструктуры
		Зоны сельскохозяйственного использования
Сх1		Зона сельскохозяйственных угодий
Сх2		Производственная зона сельскохозяйственных предприятий
		Специального назначения
Сп1		Зона кладбищ
		Иные зоны
Р3		Зона природного ландшафта

Планируемые объекты регионального значения, местного значения муниципального района[3]

Планируемые к размещению	Планируемые к реконструкции	
		Объекты транспортной инфраструктуры[4]
		Автомобильные дороги
		Автомобильные дороги местного значения
		Объекты трубопроводного транспорта и инженерной инфраструктуры[4]
		Распределительные трубопроводы для транспортировки газа
		Местного значения муниципального района
		Газопровод межпоселенный
		Объекты водоснабжения[4]
		Местного значения муниципального района
		Водопроводные очистные сооружения
		Водозабор
		Сети водоснабжения[4]
		Местного значения муниципального района
		Водопровод

Примечания:

1. Существующие объекты транспортной инфраструктуры отображены на карте для целостности восприятия информации.
2. В целях уточнения границ функциональных зон и местоположения планируемых для размещения в них объектов регионального значения, объектов местного значения муниципального района (за исключением линейных объектов) выполнены врезки карты функциональных зон в масштабе 1:5 000.
3. При внесении изменений в схему территориального планирования Лужского муниципального района Ленинградской области участь предложения генерального плана по планируемым объектам местного значения муниципального района в сферах водоснабжения, водоотведения, автомобильных дорог.
4. Проектному проектируемых инженерных коммуникаций предусматривать за пределами полос отвода автомобильных дорог регионального значения.
5. Используемые сокращения для населённых пунктов: д. - деревня, п. - посёлок.

Генеральный план муниципального образования Оредежское сельское поселение Лужского муниципального района Ленинградской области

Карта функциональных зон. Врезки 23 - 24 (д. Борщово, п. Оредеж, д. Почап, п. Тёсово-4)

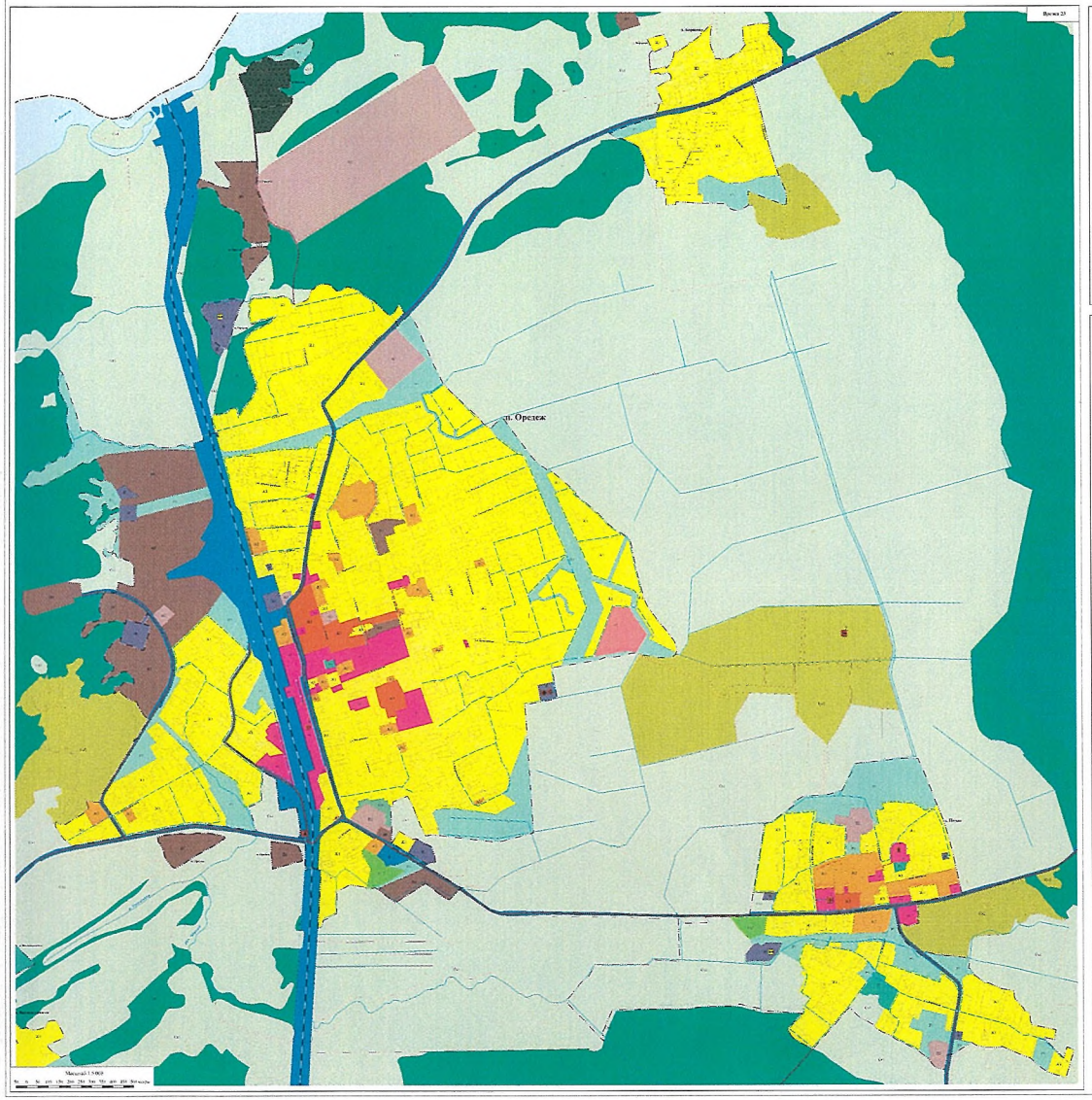

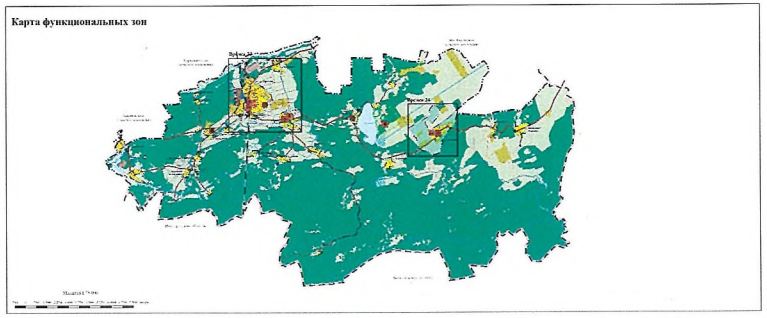

Приложение
к Генеральному плану...

Сведения
о границах населенных пунктов, входящих в состав муниципального образования Оредежское сельское поселение Лужского муниципального района Ленинградской области, которые содержат графическое описание местоположения границ населенных пунктов, перечень координат характерных точек этих границ в системе координат, используемой для ведения Единого государственного реестра недвижимости

ГРАФИЧЕСКОЕ ОПИСАНИЕ
местоположения границ населенных пунктов, территориальных зон, особо охраняемых природных территорий, зон с особыми условиями использования территории

деревня Белое

(наименование объекта, местоположение границ которого описано (далее - объект))

Раздел 1

Сведения об объекте

№ п/п	Характеристики объекта	Описание характеристик
1	2	3
1.	Местоположение объекта	Ленинградская область, Лужский муниципальный район, Оредежское сельское поселение, деревня Белое
2.	Площадь объекта +/- величина погрешности определения площади (Р +/- Дельта Р)	380753 м² +/- 216 м²
3.	Иные характеристики объекта	-

Раздел 2					
Сведения о местоположении границ объекта					
1. Система координат МСК 47 зона 2					
2. Сведения о характерных точках границ объекта					
Обозначение характерных точек границ	Координаты, м		Метод определения координат характерной точки	Средняя квадратическая погрешность положения характерной точки (Mt), м	Описание обозначения точки на местности (при наличии)
	X	Y			
1	2	3	4	5	6
Часть № 1					
1	310806,68	2222342,97	картометрический	0,1	-
2	310782,10	2222330,96	картометрический	0,1	-
3	310758,58	2222303,33	картометрический	0,1	-
4	310747,18	2222286,24	картометрический	0,1	-
5	310745,44	2222268,64	картометрический	0,1	-
6	310732,43	2222251,60	картометрический	0,1	-
7	310693,73	2222230,76	картометрический	0,1	-
8	310670,76	2222231,24	картометрический	0,1	-
9	310635,65	2222206,87	картометрический	0,1	-
10	310605,11	2222177,25	картометрический	0,1	-
11	310594,83	2222163,60	картометрический	0,1	-
12	310584,56	2222149,95	картометрический	0,1	-
13	310578,01	2222147,44	картометрический	0,1	-
14	310560,33	2222154,53	картометрический	0,1	-
15	310560,67	2222150,80	картометрический	0,1	-
16	310567,05	2222140,89	картометрический	0,1	-
17	310539,73	2222134,95	картометрический	0,1	-
18	310536,21	2222134,05	картометрический	0,1	-
19	310539,91	2222116,07	картометрический	0,1	-
20	310540,84	2222104,08	картометрический	0,1	-
21	310539,95	2222072,39	картометрический	0,1	-
22	310537,34	2222059,11	картометрический	0,1	-
23	310503,45	2222062,31	картометрический	0,1	-
24	310506,50	2222047,04	картометрический	0,1	-
25	310505,84	2222035,20	картометрический	0,1	-
26	310499,09	2222027,70	картометрический	0,1	-
27	310480,57	2222024,89	картометрический	0,1	-
28	310473,63	2222010,17	картометрический	0,1	-
29	310462,86	2221989,71	картометрический	0,1	-
30	310449,96	2221981,99	картометрический	0,1	-
31	310427,07	2221979,46	картометрический	0,1	-
32	310412,98	2221991,30	картометрический	0,1	-
33	310401,14	2222005,27	картометрический	0,1	-
34	310393,42	2222009,40	картометрический	0,1	-
35	310377,85	2222010,86	картометрический	0,1	-
36	310344,33	2222011,92	картометрический	0,1	-
37	310304,42	2222012,32	картометрический	0,1	-
38	310304,41	2222019,37	картометрический	0,1	-
39	310301,50	2222028,62	картометрический	0,1	-
40	310279,22	2222029,40	картометрический	0,1	-

1	2	3	4	5	6
41	310242,58	2222029,98	картометрический	0,1	-
42	310201,54	2222015,09	картометрический	0,1	-
43	310165,48	2221992,92	картометрический	0,1	-
44	310140,34	2221980,68	картометрический	0,1	-
45	310097,32	2221962,81	картометрический	0,1	-
46	310072,84	2221951,23	картометрический	0,1	-
47	310062,34	2221913,51	картометрический	0,1	-
48	310060,84	2221910,72	картометрический	0,1	-
49	310058,46	2221908,73	картометрический	0,1	-
50	310054,66	2221908,00	картометрический	0,1	-
51	310052,98	2221909,03	картометрический	0,1	-
52	310050,79	2221911,52	картометрический	0,1	-
53	310049,30	2221914,50	картометрический	0,1	-
54	310044,52	2221926,44	картометрический	0,1	-
55	310042,63	2221931,71	картометрический	0,1	-
56	310040,16	2221936,08	картометрический	0,1	-
57	310037,58	2221939,26	картометрический	0,1	-
58	310035,98	2221940,16	картометрический	0,1	-
59	310022,48	2221955,18	картометрический	0,1	-
60	310008,88	2221967,75	картометрический	0,1	-
61	309986,02	2221973,70	картометрический	0,1	-
62	309952,23	2221972,36	картометрический	0,1	-
63	309947,27	2221971,70	картометрический	0,1	-
64	309955,68	2221903,39	картометрический	0,1	-
65	309961,65	2221864,11	картометрический	0,1	-
66	309971,36	2221842,86	картометрический	0,1	-
67	309904,49	2221815,22	картометрический	0,1	-
68	309947,31	2221787,99	картометрический	0,1	-
69	309975,82	2221770,04	картометрический	0,1	-
70	309975,98	2221767,56	картометрический	0,1	-
71	310011,08	2221746,59	картометрический	0,1	-
72	310048,70	2221721,25	картометрический	0,1	-
73	310070,89	2221707,86	картометрический	0,1	-
74	310090,31	2221700,96	картометрический	0,1	-
75	310148,34	2221665,75	картометрический	0,1	-
76	310146,67	2221657,49	картометрический	0,1	-
77	310170,24	2221647,54	картометрический	0,1	-
78	310170,71	2221652,16	картометрический	0,1	-
79	310195,86	2221636,88	картометрический	0,1	-
80	310204,66	2221639,06	картометрический	0,1	-
81	310219,89	2221635,53	картометрический	0,1	-
82	310223,91	2221631,72	картометрический	0,1	-
83	310230,31	2221620,53	картометрический	0,1	-
84	310254,71	2221600,59	картометрический	0,1	-
85	310300,75	2221557,79	картометрический	0,1	-
86	310303,99	2221549,98	картометрический	0,1	-
87	310331,65	2221430,53	картометрический	0,1	-
88	310338,70	2221381,50	картометрический	0,1	-
89	310359,98	2221260,96	картометрический	0,1	-
90	310368,84	2221270,65	картометрический	0,1	-

1	2	3	4	5	6
91	310377,74	2221284,81	картометрический	0,1	-
92	310388,71	2221311,53	картометрический	0,1	-
93	310412,48	2221364,97	картометрический	0,1	-
94	310428,89	2221394,73	картометрический	0,1	-
95	310445,99	2221420,07	картометрический	0,1	-
96	310479,28	2221457,03	картометрический	0,1	-
97	310554,95	2221571,38	картометрический	0,1	-
98	310587,62	2221614,00	картометрический	0,1	-
99	310593,32	2221621,98	картометрический	0,1	-
100	310592,75	2221626,53	картометрический	0,1	-
101	310553,59	2221668,45	картометрический	0,1	-
102	310568,49	2221673,98	картометрический	0,1	-
103	310589,00	2221680,53	картометрический	0,1	-
104	310599,12	2221682,24	картометрический	0,1	-
105	310609,23	2221683,95	картометрический	0,1	-
106	310614,47	2221666,95	картометрический	0,1	-
107	310634,29	2221668,05	картометрический	0,1	-
108	310638,30	2221676,83	картометрический	0,1	-
109	310644,57	2221677,96	картометрический	0,1	-
110	310650,56	2221681,96	картометрический	0,1	-
111	310652,84	2221689,08	картометрический	0,1	-
112	310647,39	2221789,98	картометрический	0,1	-
113	310650,94	2221789,19	картометрический	0,1	-
114	310660,98	2221785,79	картометрический	0,1	-
115	310668,52	2221782,98	картометрический	0,1	-
116	310669,82	2221782,81	картометрический	0,1	-
117	310680,05	2221784,88	картометрический	0,1	-
118	310689,07	2221900,03	картометрический	0,1	-
119	310692,61	2221955,05	картометрический	0,1	-
120	310686,42	2222000,81	картометрический	0,1	-
121	310679,05	2222031,00	картометрический	0,1	-
122	310752,83	2222043,68	картометрический	0,1	-
123	310800,66	2222047,58	картометрический	0,1	-
124	310816,74	2222051,48	картометрический	0,1	-
125	310829,44	2222052,60	картометрический	0,1	-
126	310829,44	2222070,05	картометрический	0,1	-
127	310823,94	2222089,72	картометрический	0,1	-
128	310817,54	2222135,18	картометрический	0,1	-
129	310802,04	2222200,05	картометрический	0,1	-
130	310792,33	2222235,59	картометрический	0,1	-
131	310791,09	2222252,74	картометрический	0,1	-
132	310799,14	2222263,69	картометрический	0,1	-
133	310811,34	2222268,86	картометрический	0,1	-
134	310825,59	2222274,02	картометрический	0,1	-
135	310836,54	2222282,70	картометрический	0,1	-
136	310835,92	2222297,58	картометрический	0,1	-
137	310823,38	2222311,64	картометрический	0,1	-
1	310806,68	2222342,97	картометрический	0,1	-
Часть № 2					
138	310969,55	2222235,04	картометрический	0,1	-

1	2	3	4	5	6
139	310888,76	2222202,74	картометрический	0,1	-
140	310948,29	2222088,01	картометрический	0,1	-
141	310954,70	2222076,16	картометрический	0,1	-
142	310938,25	2222071,34	картометрический	0,1	-
143	310911,13	2222065,37	картометрический	0,1	-
144	310888,95	2222061,58	картометрический	0,1	-
145	310888,36	2222049,98	картометрический	0,1	-
146	310887,48	2222010,15	картометрический	0,1	-
147	310902,99	2222016,14	картометрический	0,1	-
148	310920,66	2222023,54	картометрический	0,1	-
149	310938,44	2222032,60	картометрический	0,1	-
150	310966,31	2222042,19	картометрический	0,1	-
151	310980,28	2222049,44	картометрический	0,1	-
152	310995,70	2222056,69	картометрический	0,1	-
153	311011,02	2222063,57	картометрический	0,1	-
154	311021,36	2222067,74	картометрический	0,1	-
155	311029,34	2222070,09	картометрический	0,1	-
156	311045,12	2222078,80	картометрический	0,1	-
157	311051,95	2222083,65	картометрический	0,1	-
158	311060,12	2222091,81	картометрический	0,1	-
159	311080,35	2222118,57	картометрический	0,1	-
160	311097,22	2222140,87	картометрический	0,1	-
161	311116,63	2222168,61	картометрический	0,1	-
162	311122,80	2222180,76	картометрический	0,1	-
163	311126,07	2222190,01	картометрический	0,1	-
164	311129,51	2222194,72	картометрический	0,1	-
165	311133,14	2222199,62	картометрический	0,1	-
166	311134,05	2222201,79	картометрический	0,1	-
167	311134,05	2222204,87	картометрический	0,1	-
168	311133,14	2222208,50	картометрический	0,1	-
169	311130,42	2222211,76	картометрический	0,1	-
170	311108,06	2222222,58	картометрический	0,1	-
171	311095,70	2222200,16	картометрический	0,1	-
172	311083,09	2222179,73	картометрический	0,1	-
173	311073,64	2222165,39	картометрический	0,1	-
174	311058,68	2222137,37	картометрический	0,1	-
175	311053,17	2222128,57	картометрический	0,1	-
176	311045,66	2222137,30	картометрический	0,1	-
138	310969,55	2222235,04	картометрический	0,1	-

3. Сведения о характерных точках части (частей) границы объекта					
Обозначение характерных точек части границы	Координаты, м		Метод определения координат характерной точки	Средняя квадратическая погрешность положения характерной точки (Mt), м	Описание обозначения точки на местности (при наличии)
	X	Y			
1	2	3	4	5	6
-	-	-	-	-	

Раздел 3

Сведения о местоположении измененных (уточненных) границ объекта

1. Система координат -

2. Сведения о характерных точках границ объекта

Обозначение характерных точек границ	Существующие координаты, м		Измененные (уточненные) координаты, м		Метод определения координат характерной точки	Средняя квадратическая погрешность положения характерной точки (Mt), м	Описание обозначения точки на местности (при наличии)
	X	Y	X	Y			
1	2	3	4	5	6	7	8
-	-	-	-	-	-	-	-

3. Сведения о характерных точках части (частей) границы объекта

Обозначение характерных точек части границы	Существующие координаты, м		Измененные (уточненные) координаты, м		Метод определения координат характерной точки	Средняя квадратическая погрешность положения характерной точки (Mt), м	Описание обозначения точки на местности (при наличии)
	X	Y	X	Y			
1	2	3	4	5	6	7	8
-	-	-	-	-	-	-	-

Раздел 4

План границ объекта

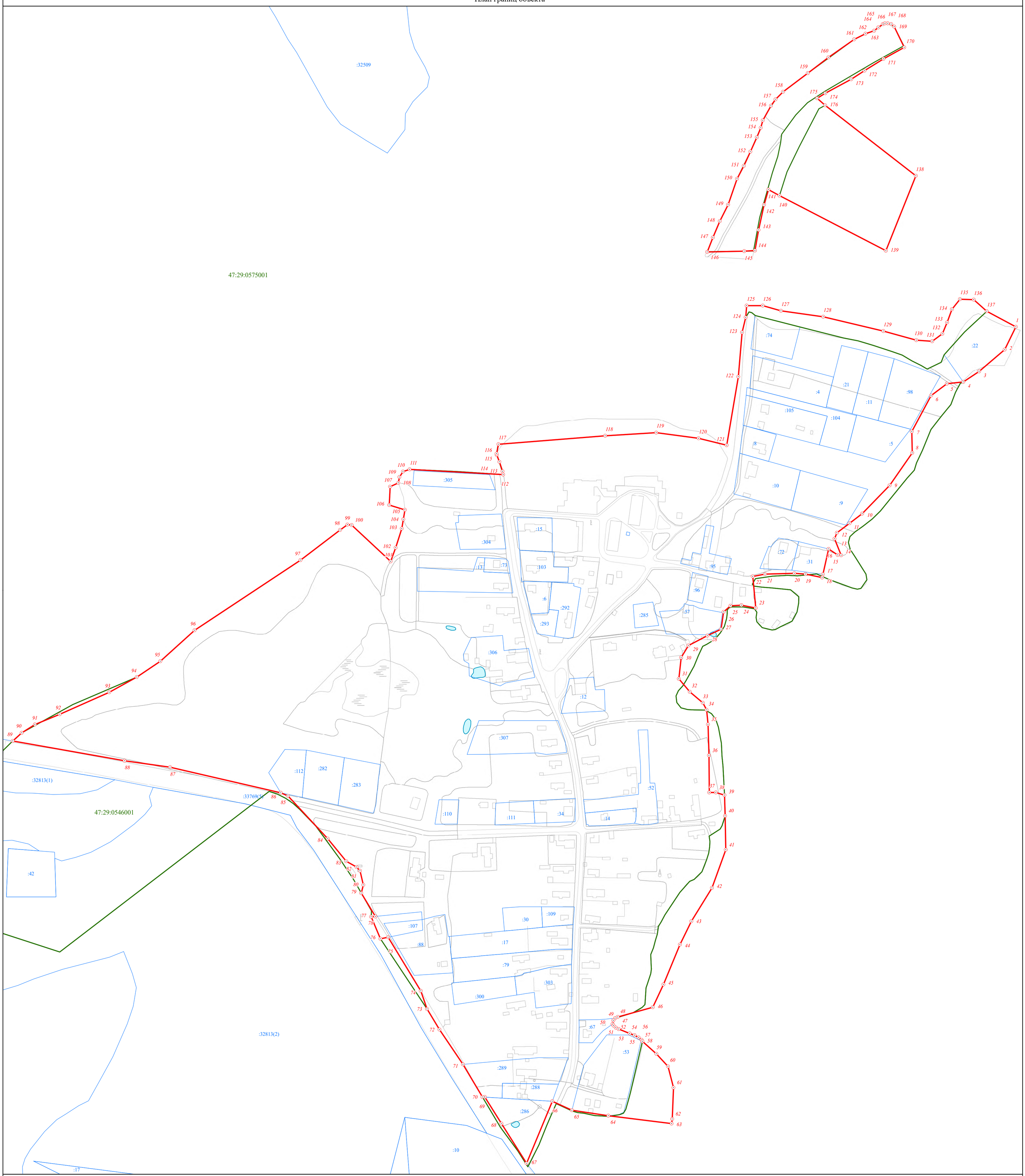

Масштаб 1:2 000

Используемые условные знаки и обозначения:

- Граница объекта
- Граница кадастрового квартала
- Граница земельного участка (в соответствии со сведениями Единого государственного реестра недвижимости)
- 56 — Характерная точка границы объекта
- :17 — Номер земельного участка, сведения о границах которого внесены в Единый государственный реестр недвижимости, в кадастровом квартале
- 47:29:0575001 — Номер кадастрового квартала

Подпись _____ Дата "____" _____ _____ г.

Место для оттиска печати (при наличии) лица, составившего описание местоположения границ объекта

ГРАФИЧЕСКОЕ ОПИСАНИЕ
местоположения границ населенных пунктов, территориальных зон, особо охраняемых природных территорий, зон с особыми условиями использования территории

деревня Большие Влёшковичи

(наименование объекта, местоположение границ которого описано (далее - объект))

Раздел 1

Сведения об объекте

№ п/п	Характеристики объекта	Описание характеристик
1	2	3
1.	Местоположение объекта	Ленинградская область, Лужский муниципальный район, Оредежское сельское поселение, деревня Большие Влёшковичи
2.	Площадь объекта +/- величина погрешности определения площади (Р +/- Дельта Р)	244434 м² +/- 173 м²
3.	Иные характеристики объекта	-

Раздел 2					
Сведения о местоположении границ объекта					
1. Система координат МСК 47 зона 2					
2. Сведения о характерных точках границ объекта					
Обозначение характерных точек границ	Координаты, м		Метод определения координат характерной точки	Средняя квадратическая погрешность положения характерной точки (Mt), м	Описание обозначения точки на местности (при наличии)
	X	Y			
1	2	3	4	5	6
Часть № 1					
1	306853,90	2210545,15	картометрический	0,1	-
2	306821,86	2210544,26	картометрический	0,1	-
3	306797,24	2210528,54	картометрический	0,1	-
4	306790,42	2210510,45	картометрический	0,1	-
5	306788,94	2210495,62	картометрический	0,1	-
6	306775,59	2210479,01	картометрический	0,1	-
7	306758,39	2210468,33	картометрический	0,1	-
8	306744,83	2210453,97	картометрический	0,1	-
9	306737,98	2210436,44	картометрический	0,1	-
10	306737,92	2210436,29	картометрический	0,1	-
11	306737,64	2210413,72	картометрический	0,1	-
12	306754,37	2210404,07	картометрический	0,1	-
13	306770,80	2210391,11	картометрический	0,1	-
14	306779,10	2210368,04	картометрический	0,1	-
15	306776,99	2210363,52	картометрический	0,1	-
16	306769,00	2210359,30	картометрический	0,1	-
17	306735,43	2210359,65	картометрический	0,1	-
18	306744,36	2210365,33	картометрический	0,1	-
19	306733,93	2210381,39	картометрический	0,1	-
20	306714,79	2210368,94	картометрический	0,1	-
21	306724,25	2210352,76	картометрический	0,1	-
22	306711,71	2210347,54	картометрический	0,1	-
23	306702,07	2210337,89	картометрический	0,1	-
24	306661,14	2210320,53	картометрический	0,1	-
25	306647,14	2210319,74	картометрический	0,1	-
26	306630,61	2210319,74	картометрический	0,1	-
27	306612,98	2210314,08	картометрический	0,1	-
28	306603,07	2210309,20	картометрический	0,1	-
29	306589,79	2210306,85	картометрический	0,1	-
30	306556,27	2210303,65	картометрический	0,1	-
31	306539,72	2210280,57	картометрический	0,1	-
32	306528,56	2210270,95	картометрический	0,1	-
33	306520,79	2210269,32	картометрический	0,1	-
34	306515,67	2210268,25	картометрический	0,1	-
35	306504,52	2210260,75	картометрический	0,1	-
36	306486,82	2210234,01	картометрический	0,1	-
37	306479,89	2210227,08	картометрический	0,1	-
38	306469,12	2210227,08	картометрический	0,1	-
39	306461,81	2210229,78	картометрический	0,1	-
40	306431,22	2210248,05	картометрический	0,1	-

1	2	3	4	5	6
41	306396,01	2210240,55	картометрический	0,1	-
42	306379,47	2210233,05	картометрический	0,1	-
43	306368,11	2210234,59	картометрический	0,1	-
44	306355,03	2210236,01	картометрический	0,1	-
45	306338,87	2210236,70	картометрический	0,1	-
46	306330,21	2210235,16	картометрический	0,1	-
47	306321,17	2210227,66	картометрический	0,1	-
48	306312,71	2210224,00	картометрический	0,1	-
49	306302,51	2210224,00	картометрический	0,1	-
50	306286,35	2210221,89	картометрический	0,1	-
51	306277,31	2210213,81	картометрический	0,1	-
52	306268,27	2210209,58	картометрический	0,1	-
53	306247,33	2210213,11	картометрический	0,1	-
54	306242,75	2210208,77	картометрический	0,1	-
55	306240,04	2210193,12	картометрический	0,1	-
56	306240,04	2210188,53	картометрический	0,1	-
57	306242,99	2210174,85	картометрический	0,1	-
58	306261,67	2210167,55	картометрический	0,1	-
59	306270,93	2210165,34	картометрический	0,1	-
60	306286,01	2210165,50	картометрический	0,1	-
61	306290,76	2210163,05	картометрический	0,1	-
62	306289,86	2210154,85	картометрический	0,1	-
63	306283,06	2210150,10	картометрический	0,1	-
64	306279,37	2210145,27	картометрический	0,1	-
65	306276,67	2210136,42	картометрический	0,1	-
66	306276,42	2210129,62	картометрический	0,1	-
67	306275,38	2210125,80	картометрический	0,1	-
68	306286,72	2210126,02	картометрический	0,1	-
69	306302,33	2210157,08	картометрический	0,1	-
70	306314,85	2210173,97	картометрический	0,1	-
71	306317,74	2210167,27	картометрический	0,1	-
72	306317,76	2210158,05	картометрический	0,1	-
73	306321,66	2210150,78	картометрический	0,1	-
74	306327,49	2210149,32	картометрический	0,1	-
75	306336,65	2210137,71	картометрический	0,1	-
76	306350,52	2210148,37	картометрический	0,1	-
77	306367,19	2210144,72	картометрический	0,1	-
78	306367,71	2210134,56	картометрический	0,1	-
79	306337,42	2210098,56	картометрический	0,1	-
80	306324,77	2210084,20	картометрический	0,1	-
81	306296,60	2210052,20	картометрический	0,1	-
82	306296,97	2210045,96	картометрический	0,1	-
83	306303,49	2210013,89	картометрический	0,1	-
84	306315,28	2209950,81	картометрический	0,1	-
85	306311,42	2209938,19	картометрический	0,1	-
86	306309,74	2209928,00	картометрический	0,1	-
87	306311,22	2209915,87	картометрический	0,1	-
88	306315,14	2209901,32	картометрический	0,1	-
89	306324,68	2209874,08	картометрический	0,1	-
90	306420,35	2209898,35	картометрический	0,1	-

1	2	3	4	5	6
91	306460,24	2209909,65	картометрический	0,1	-
92	306488,45	2209921,64	картометрический	0,1	-
93	306509,76	2209930,70	картометрический	0,1	-
94	306514,15	2209932,57	картометрический	0,1	-
95	306543,30	2209941,29	картометрический	0,1	-
96	306549,42	2209943,77	картометрический	0,1	-
97	306560,75	2209950,17	картометрический	0,1	-
98	306582,66	2209964,75	картометрический	0,1	-
99	306587,30	2209967,39	картометрический	0,1	-
100	306606,47	2209974,20	картометрический	0,1	-
101	306615,11	2209977,68	картометрический	0,1	-
102	306639,17	2209988,31	картометрический	0,1	-
103	306659,13	2209999,88	картометрический	0,1	-
104	306686,07	2210013,89	картометрический	0,1	-
105	306719,75	2210029,65	картометрический	0,1	-
106	306744,42	2210042,84	картометрический	0,1	-
107	306783,60	2210060,80	картометрический	0,1	-
108	306820,10	2210076,83	картометрический	0,1	-
109	306830,55	2210082,80	картометрический	0,1	-
110	306862,65	2210111,87	картометрический	0,1	-
111	306849,74	2210199,40	картометрический	0,1	-
112	306858,23	2210199,41	картометрический	0,1	-
113	306857,49	2210213,52	картометрический	0,1	-
114	306846,84	2210233,99	картометрический	0,1	-
115	306830,51	2210267,87	картометрический	0,1	-
116	306830,46	2210292,83	картометрический	0,1	-
117	306848,10	2210302,22	картометрический	0,1	-
118	306841,04	2210321,61	картометрический	0,1	-
119	306852,99	2210338,47	картометрический	0,1	-
120	306876,26	2210366,00	картометрический	0,1	-
121	306882,60	2210375,18	картометрический	0,1	-
122	306886,01	2210408,22	картометрический	0,1	-
123	306894,07	2210511,95	картометрический	0,1	-
124	306889,49	2210526,17	картометрический	0,1	-
125	306877,92	2210539,22	картометрический	0,1	-
1	306853,90	2210545,15	картометрический	0,1	-
Часть № 2					
126	306551,74	2210862,58	картометрический	0,1	-
127	306528,84	2210866,97	картометрический	0,1	-
128	306465,86	2210858,52	картометрический	0,1	-
129	306527,71	2210837,14	картометрический	0,1	-
130	306563,43	2210821,66	картометрический	0,1	-
131	306605,90	2210800,23	картометрический	0,1	-
132	306653,52	2210772,84	картометрический	0,1	-
133	306688,18	2210736,99	картометрический	0,1	-
134	306720,46	2210721,64	картометрический	0,1	-
135	306737,93	2210714,77	картометрический	0,1	-
136	306747,98	2210693,07	картометрический	0,1	-
137	306750,63	2210663,44	картометрический	0,1	-
138	306753,80	2210640,15	картометрический	0,1	-

1	2	3	4	5	6
139	306755,92	2210633,27	картометрический	0,1	-
140	306762,27	2210629,57	картометрический	0,1	-
141	306781,32	2210621,10	картометрический	0,1	-
142	306804,60	2210613,17	картометрический	0,1	-
143	306815,15	2210622,46	картометрический	0,1	-
144	306826,83	2210632,74	картометрический	0,1	-
145	306852,75	2210649,68	картометрический	0,1	-
146	306877,63	2210663,44	картометрический	0,1	-
147	306899,32	2210674,55	картометрический	0,1	-
148	306913,96	2210689,11	картометрический	0,1	-
149	306925,12	2210687,69	картометрический	0,1	-
150	306957,39	2210684,83	картометрический	0,1	-
151	306966,89	2210684,31	картометрический	0,1	-
152	306969,60	2210726,03	картометрический	0,1	-
153	306972,62	2210751,71	картометрический	0,1	-
154	306975,57	2210770,14	картометрический	0,1	-
155	306980,12	2210799,41	картометрический	0,1	-
156	306970,49	2210805,74	картометрический	0,1	-
157	306950,32	2210809,05	картометрический	0,1	-
158	306928,21	2210805,43	картометрический	0,1	-
159	306917,89	2210796,98	картометрический	0,1	-
160	306910,39	2210789,47	картометрический	0,1	-
161	306890,66	2210786,65	картометрический	0,1	-
162	306877,50	2210787,12	картометрический	0,1	-
163	306854,48	2210787,11	картометрический	0,1	-
164	306836,15	2210791,33	картометрический	0,1	-
165	306816,11	2210794,61	картометрический	0,1	-
166	306782,05	2210793,43	картометрический	0,1	-
167	306767,54	2210797,88	картометрический	0,1	-
168	306747,80	2210801,63	картометрический	0,1	-
169	306727,57	2210811,48	картометрический	0,1	-
170	306714,40	2210817,11	картометрический	0,1	-
171	306707,35	2210818,04	картометрический	0,1	-
172	306699,37	2210815,70	картометрический	0,1	-
173	306686,23	2210806,78	картометрический	0,1	-
174	306650,03	2210818,50	картометрический	0,1	-
175	306603,95	2210836,32	картометрический	0,1	-
176	306577,14	2210848,51	картометрический	0,1	-
126	306551,74	2210862,58	картометрический	0,1	-
174	361655,23	2194945,04	картометрический	0,1	-
175	361632,43	2195019,35	картометрический	0,1	-
176	361624,71	2195031,91	картометрический	0,1	-
177	361617,75	2195036,04	картометрический	0,1	-
178	361612,14	2195036,16	картометрический	0,1	-
179	361595,73	2195066,79	картометрический	0,1	-
180	361593,84	2195074,34	картометрический	0,1	-
181	361594,55	2195085,34	картометрический	0,1	-
182	361602,81	2195138,63	картометрический	0,1	-
183	361604,70	2195182,02	картометрический	0,1	-
184	361600,22	2195202,70	картометрический	0,1	-

1	2	3	4	5	6
185	361594,56	2195219,21	картометрический	0,1	-
186	361585,66	2195234,27	картометрический	0,1	-
187	361578,11	2195238,04	картометрический	0,1	-
188	361563,72	2195237,33	картометрический	0,1	-
189	361557,81	2195232,80	картометрический	0,1	-
190	361544,29	2195211,70	картометрический	0,1	-
191	361566,37	2195028,56	картометрический	0,1	-
192	361400,34	2194964,01	картометрический	0,1	-
193	361179,40	2194938,05	картометрический	0,1	-
194	361133,87	2194920,71	картометрический	0,1	-
195	361078,39	2194882,29	картометрический	0,1	-
196	361095,33	2194768,39	картометрический	0,1	-
197	361095,28	2194756,44	картометрический	0,1	-
198	361097,26	2194754,98	картометрический	0,1	-
199	361098,21	2194749,64	картометрический	0,1	-
200	361128,50	2194742,03	картометрический	0,1	-
201	361188,07	2194556,87	картометрический	0,1	-
202	361185,56	2194549,36	картометрический	0,1	-
203	361190,27	2194526,58	картометрический	0,1	-
204	361211,32	2194519,61	картометрический	0,1	-
205	361213,80	2194516,60	картометрический	0,1	-
206	361219,02	2194492,35	картометрический	0,1	-
207	361227,39	2194485,79	картометрический	0,1	-
208	361247,13	2194491,18	картометрический	0,1	-
209	361270,08	2194502,65	картометрический	0,1	-
210	361275,59	2194552,44	картометрический	0,1	-
211	361384,32	2194598,78	картометрический	0,1	-
212	361408,30	2194595,82	картометрический	0,1	-
213	361415,99	2194575,16	картометрический	0,1	-
214	361341,43	2194530,20	картометрический	0,1	-
215	361323,84	2194507,07	картометрический	0,1	-
216	361321,92	2194487,75	картометрический	0,1	-
217	361343,27	2194446,90	картометрический	0,1	-
218	361345,13	2194422,39	картометрический	0,1	-
219	361326,79	2194416,50	картометрический	0,1	-
220	361311,62	2194434,62	картометрический	0,1	-
221	361291,01	2194440,96	картометрический	0,1	-
222	361268,15	2194411,97	картометрический	0,1	-
223	361264,38	2194394,06	картометрический	0,1	-
224	361265,16	2194385,37	картометрический	0,1	-
225	361284,63	2194320,48	картометрический	0,1	-
105	361283,98	2194310,54	картометрический	0,1	-

3. Сведения о характерных точках части (частей) границы объекта					
Обозначение характерных точек части границы	Координаты, м		Метод определения координат характерной точки	Средняя квадратическая погрешность положения характерной точки (Mt), м	Описание обозначения точки на местности (при наличии)
	X	Y			
1	2	3	4	5	6
-	-	-	-	-	

Раздел 3

Сведения о местоположении измененных (уточненных) границ объекта

1. Система координат -

2. Сведения о характерных точках границ объекта

Обозначение характерных точек границ	Существующие координаты, м		Измененные (уточненные) координаты, м		Метод определения координат характерной точки	Средняя квадратическая погрешность положения характерной точки (Mt), м	Описание обозначения точки на местности (при наличии)
	X	Y	X	Y			
1	2	3	4	5	6	7	8
-	-	-	-	-	-	-	-

3. Сведения о характерных точках части (частей) границы объекта

Обозначение характерных точек части границы	Существующие координаты, м		Измененные (уточненные) координаты, м		Метод определения координат характерной точки	Средняя квадратическая погрешность положения характерной точки (Mt), м	Описание обозначения точки на местности (при наличии)
	X	Y	X	Y			
1	2	3	4	5	6	7	8
-	-	-	-	-	-	-	-

Раздел 4

План границ объекта

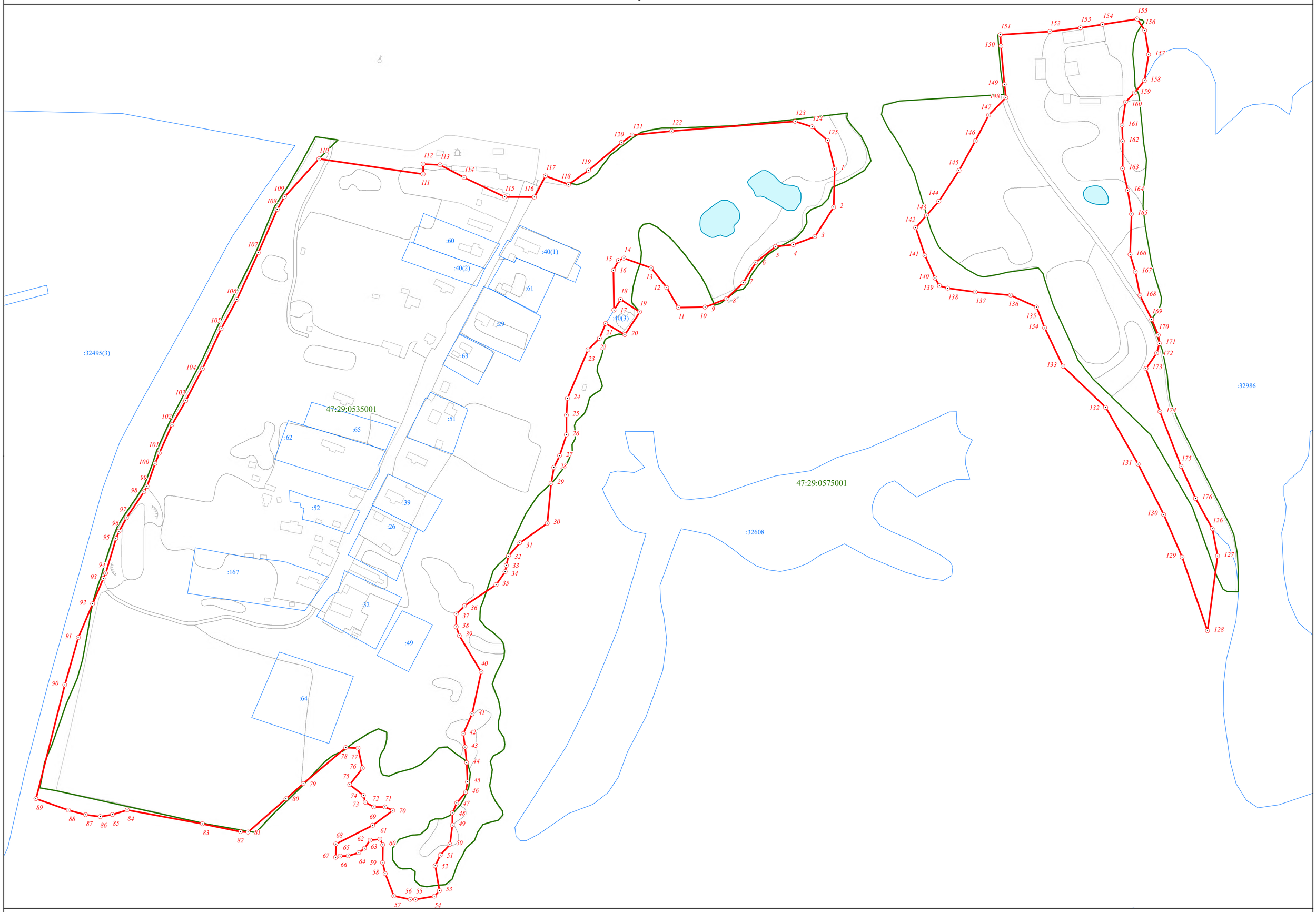

Масштаб 1:2 000

Используемые условные знаки и обозначения:

- Граница объекта
- Граница кадастрового квартала
- Граница земельного участка (в соответствии со сведениями Единого государственного реестра недвижимости)
- 56 — Характерная точка границы объекта
- :17 — Номер земельного участка, сведения о границах которого внесены в Единый государственный реестр недвижимости, в кадастровом квартале
- 47:29:0575001 — Номер кадастрового квартала

Подпись _____ Дата "____" _____ _____ г.

Место для оттиска печати (при наличии) лица, составившего описание местоположения границ объекта

ГРАФИЧЕСКОЕ ОПИСАНИЕ
местоположения границ населенных пунктов, территориальных зон, особо охраняемых природных территорий, зон с особыми условиями использования территории

деревня Борщово

(наименование объекта, местоположение границ которого описано (далее - объект))

Раздел 1

Сведения об объекте

№ п/п	Характеристики объекта	Описание характеристик
1	2	3
1.	Местоположение объекта	Ленинградская область, Лужский муниципальный район, Оредежское сельское поселение, деревня Борщово
2.	Площадь объекта +/- величина погрешности определения площади (Р +/- Дельта Р)	439209 м² +/- 232 м²
3.	Иные характеристики объекта	-

Раздел 2					
Сведения о местоположении границ объекта					
1. Система координат МСК 47 зона 2					
2. Сведения о характерных точках границ объекта					
Обозначение характерных точек границ	Координаты, м		Метод определения координат характерной точки	Средняя квадратическая погрешность положения характерной точки (Mt), м	Описание обозначения точки на местности (при наличии)
	X	Y			
1	2	3	4	5	6
Часть № 1					
1	314424,72	2216665,61	картометрический	0,1	-
2	314411,29	2216668,62	картометрический	0,1	-
3	314413,63	2216675,22	картометрический	0,1	-
4	314394,64	2216684,76	картометрический	0,1	-
5	314359,18	2216719,48	картометрический	0,1	-
6	314349,46	2216729,00	картометрический	0,1	-
7	314326,84	2216734,95	картометрический	0,1	-
8	314265,09	2216732,85	картометрический	0,1	-
9	314214,38	2216622,71	картометрический	0,1	-
10	314194,82	2216581,98	картометрический	0,1	-
11	314174,79	2216590,42	картометрический	0,1	-
12	314155,43	2216599,41	картометрический	0,1	-
13	314086,03	2216620,76	картометрический	0,1	-
14	313894,88	2216665,12	картометрический	0,1	-
15	313762,50	2216707,69	картометрический	0,1	-
16	313662,91	2216750,43	картометрический	0,1	-
17	313628,71	2216750,50	картометрический	0,1	-
18	313601,68	2216746,95	картометрический	0,1	-
19	313669,51	2216566,12	картометрический	0,1	-
20	313603,08	2216569,63	картометрический	0,1	-
21	313594,88	2216555,24	картометрический	0,1	-
22	313584,21	2216538,38	картометрический	0,1	-
23	313579,72	2216522,76	картометрический	0,1	-
24	313579,76	2216499,33	картометрический	0,1	-
25	313587,21	2216480,01	картометрический	0,1	-
26	313611,92	2216454,19	картометрический	0,1	-
27	313613,45	2216350,10	картометрический	0,1	-
28	313613,80	2216325,97	картометрический	0,1	-
29	313619,68	2216233,13	картометрический	0,1	-
30	313620,63	2216218,14	картометрический	0,1	-
31	313607,54	2216218,43	картометрический	0,1	-
32	313605,30	2216170,55	картометрический	0,1	-
33	313640,00	2216171,07	картометрический	0,1	-
34	313647,04	2216166,95	картометрический	0,1	-
35	313655,52	2216165,69	картометрический	0,1	-
36	313656,30	2216160,17	картометрический	0,1	-
37	313672,80	2216162,38	картометрический	0,1	-
38	313687,34	2216158,55	картометрический	0,1	-
39	313687,78	2216124,77	картометрический	0,1	-
40	313717,14	2216125,55	картометрический	0,1	-

1	2	3	4	5	6
41	313716,88	2216133,79	картометрический	0,1	-
42	313724,07	2216122,18	картометрический	0,1	-
43	313727,41	2216101,64	картометрический	0,1	-
44	313740,79	2216092,79	картометрический	0,1	-
45	313753,14	2216090,58	картометрический	0,1	-
46	313758,31	2216087,69	картометрический	0,1	-
47	313787,10	2216078,75	картометрический	0,1	-
48	313811,19	2216069,53	картометрический	0,1	-
49	313838,07	2216060,81	картометрический	0,1	-
50	313877,38	2216044,64	картометрический	0,1	-
51	313899,87	2216009,13	картометрический	0,1	-
52	313919,50	2215962,31	картометрический	0,1	-
53	313922,34	2215942,17	картометрический	0,1	-
54	313921,56	2215936,84	картометрический	0,1	-
55	313925,33	2215928,74	картометрический	0,1	-
56	313944,73	2215898,94	картометрический	0,1	-
57	313975,25	2215972,20	картометрический	0,1	-
58	313987,35	2216011,12	картометрический	0,1	-
59	314006,44	2216073,79	картометрический	0,1	-
60	314020,05	2216120,08	картометрический	0,1	-
61	314038,63	2216116,69	картометрический	0,1	-
62	314039,93	2216122,36	картометрический	0,1	-
63	314043,34	2216124,34	картометрический	0,1	-
64	314061,91	2216135,10	картометрический	0,1	-
65	314080,83	2216139,21	картометрический	0,1	-
66	314088,40	2216140,12	картометрический	0,1	-
67	314088,71	2216157,70	картометрический	0,1	-
68	314107,60	2216148,75	картометрический	0,1	-
69	314153,11	2216129,04	картометрический	0,1	-
70	314163,19	2216125,75	картометрический	0,1	-
71	314184,11	2216158,62	картометрический	0,1	-
72	314201,59	2216194,26	картометрический	0,1	-
73	314208,44	2216197,49	картометрический	0,1	-
74	314221,78	2216194,26	картометрический	0,1	-
75	314232,30	2216184,19	картометрический	0,1	-
76	314234,65	2216181,59	картометрический	0,1	-
77	314225,47	2216144,63	картометрический	0,1	-
78	314232,93	2216136,42	картометрический	0,1	-
79	314224,10	2216099,99	картометрический	0,1	-
80	314232,40	2216099,09	картометрический	0,1	-
81	314245,94	2216097,61	картометрический	0,1	-
82	314246,65	2216100,74	картометрический	0,1	-
83	314262,18	2216169,74	картометрический	0,1	-
84	314253,51	2216173,47	картометрический	0,1	-
85	314262,58	2216180,97	картометрический	0,1	-
86	314275,08	2216193,07	картометрический	0,1	-
87	314287,58	2216198,71	картометрический	0,1	-
88	314305,34	2216205,98	картометрический	0,1	-
89	314323,77	2216211,51	картометрический	0,1	-
90	314323,27	2216210,49	картометрический	0,1	-

1	2	3	4	5	6
91	314330,20	2216210,73	картометрический	0,1	-
92	314335,71	2216218,90	картометрический	0,1	-
93	314335,70	2216224,33	картометрический	0,1	-
94	314332,47	2216227,09	картометрический	0,1	-
95	314367,64	2216280,05	картометрический	0,1	-
96	314375,19	2216283,72	картометрический	0,1	-
97	314378,17	2216289,24	картометрический	0,1	-
98	314376,77	2216293,80	картометрический	0,1	-
99	314414,25	2216341,66	картометрический	0,1	-
100	314417,31	2216340,47	картометрический	0,1	-
101	314423,16	2216339,57	картометрический	0,1	-
102	314429,20	2216344,94	картометрический	0,1	-
103	314430,74	2216350,25	картометрический	0,1	-
104	314430,34	2216356,04	картометрический	0,1	-
105	314434,98	2216360,40	картометрический	0,1	-
106	314461,08	2216387,16	картометрический	0,1	-
107	314459,47	2216393,99	картометрический	0,1	-
108	314426,22	2216387,23	картометрический	0,1	-
109	314371,70	2216385,77	картометрический	0,1	-
110	314351,36	2216390,64	картометрический	0,1	-
111	314324,65	2216403,34	картометрический	0,1	-
112	314298,31	2216412,73	картометрический	0,1	-
113	314300,24	2216431,58	картометрический	0,1	-
114	314296,23	2216432,69	картометрический	0,1	-
115	314299,07	2216462,99	картометрический	0,1	-
116	314308,61	2216487,17	картометрический	0,1	-
117	314311,94	2216486,71	картометрический	0,1	-
118	314320,62	2216501,96	картометрический	0,1	-
119	314330,70	2216526,56	картометрический	0,1	-
120	314365,04	2216554,52	картометрический	0,1	-
121	314371,11	2216552,82	картометрический	0,1	-
122	314384,34	2216546,88	картометрический	0,1	-
123	314451,01	2216540,85	картометрический	0,1	-
124	314458,86	2216577,44	картометрический	0,1	-
125	314466,61	2216614,21	картометрический	0,1	-
126	314466,74	2216657,62	картометрический	0,1	-
127	314467,86	2216672,22	картометрический	0,1	-
128	314464,68	2216673,05	картометрический	0,1	-
129	314442,63	2216671,40	картометрический	0,1	-
130	314433,86	2216668,56	картометрический	0,1	-
1	314424,72	2216665,61	картометрический	0,1	-
Часть № 2					
131	314346,55	2216148,17	картометрический	0,1	-
132	314330,38	2216114,01	картометрический	0,1	-
133	314392,26	2216082,81	картометрический	0,1	-
134	314404,51	2216117,39	картометрический	0,1	-
135	314413,07	2216152,31	картометрический	0,1	-
136	314414,70	2216161,35	картометрический	0,1	-
137	314362,73	2216182,37	картометрический	0,1	-
131	314346,55	2216148,17	картометрический	0,1	-

3. Сведения о характерных точках части (частей) границы объекта					
Обозначение характерных точек части границы	Координаты, м		Метод определения координат характерной точки	Средняя квадратическая погрешность положения характерной точки (Mt), м	Описание обозначения точки на местности (при наличии)
	X	Y			
1	2	3	4	5	6
-	-	-	-	-	

Раздел 3

Сведения о местоположении измененных (уточненных) границ объекта

1. Система координат -

2. Сведения о характерных точках границ объекта

Обозначение характерных точек границ	Существующие координаты, м		Измененные (уточненные) координаты, м		Метод определения координат характерной точки	Средняя квадратическая погрешность положения характерной точки (Mt), м	Описание обозначения точки на местности (при наличии)
	X	Y	X	Y			
1	2	3	4	5	6	7	8
-	-	-	-	-	-	-	-

3. Сведения о характерных точках части (частей) границы объекта

Обозначение характерных точек части границы	Существующие координаты, м		Измененные (уточненные) координаты, м		Метод определения координат характерной точки	Средняя квадратическая погрешность положения характерной точки (Mt), м	Описание обозначения точки на местности (при наличии)
	X	Y	X	Y			
1	2	3	4	5	6	7	8
-	-	-	-	-	-	-	-

Раздел 4

План границ объекта

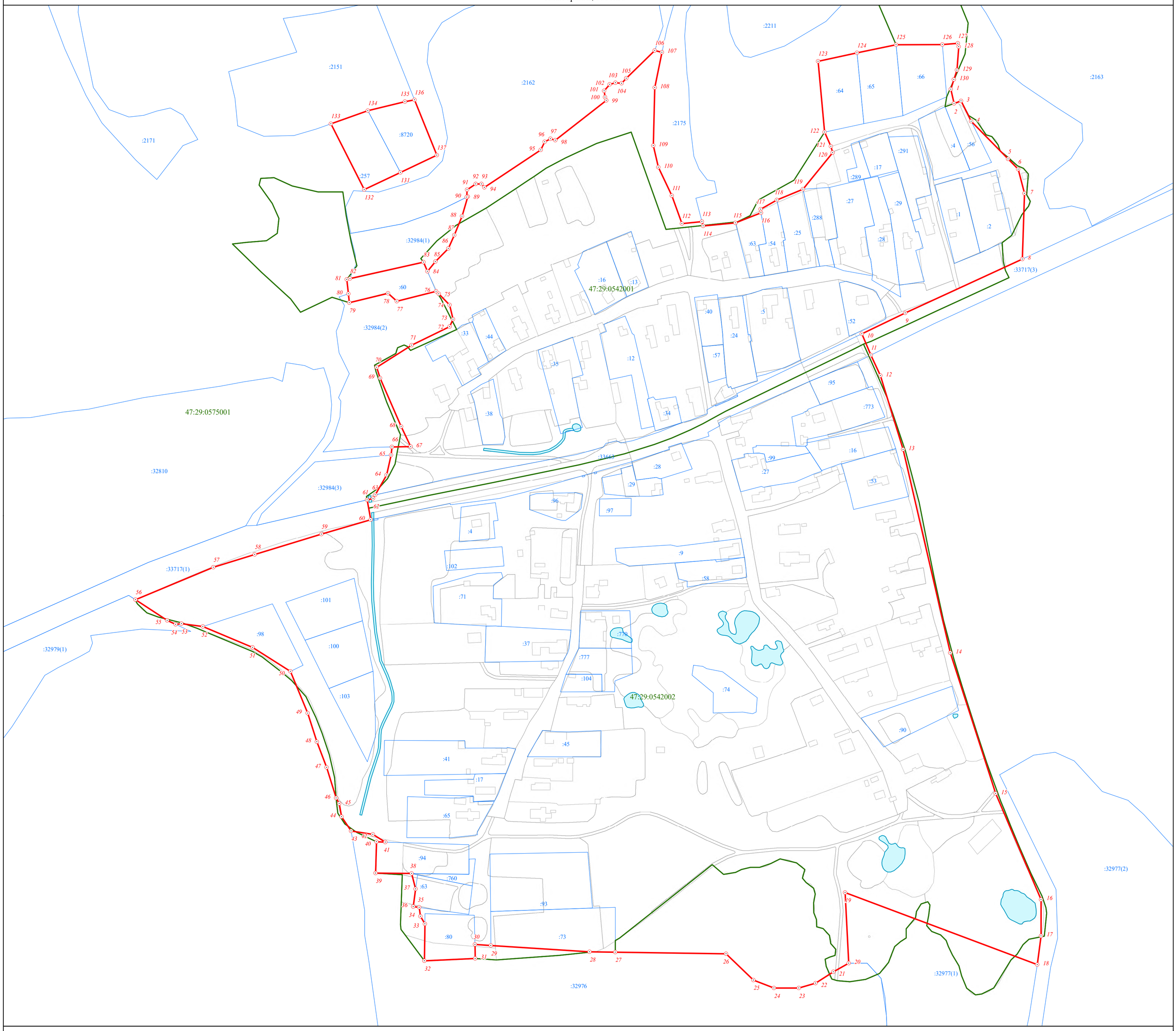

Масштаб 1:2 000

Используемые условные знаки и обозначения:

- Граница объекта
- Граница кадастрового квартала
- Граница земельного участка (в соответствии со сведениями Единого государственного реестра недвижимости)
- 34 — Характерная точка границы объекта
- :80 — Номер земельного участка, сведения о границах которого внесены в Единый государственный реестр недвижимости, в кадастровом квартале
- 47:29:0542002 — Номер кадастрового квартала

Подпись _____ Дата "____" _____ _____ г.

Место для оттиска печати (при наличии) лица, составившего описание местоположения границ объекта

ИНДИВИДУАЛЬНЫЙ ПРЕДПРИНИМАТЕЛЬ Васильев Сергей Анатольевич

ГРАФИЧЕСКОЕ ОПИСАНИЕ
местоположения границ населенных пунктов, территориальных зон, особо охраняемых природных территорий, зон с особыми условиями использования территории

деревня Васильковичи

(наименование объекта, местоположение границ которого описано (далее - объект))

Раздел 1

Сведения об объекте

№ п/п	Характеристики объекта	Описание характеристик
1	2	3
1.	Местоположение объекта	Ленинградская область, Лужский муниципальный район, Оредежское сельское поселение, деревня Васильковичи
2.	Площадь объекта +/- величина погрешности определения площади (Р +/- Дельта Р)	235043 м² +/- 170 м²
3.	Иные характеристики объекта	-

Раздел 2					
Сведения о местоположении границ объекта					
1. Система координат МСК 47 зона 2					
2. Сведения о характерных точках границ объекта					
Обозначение характерных точек границ	Координаты, м		Метод определения координат характерной точки	Средняя квадратическая погрешность положения характерной точки (Mt), м	Описание обозначения точки на местности (при наличии)
	X	Y			
1	2	3	4	5	6
Часть № 1					
1	309813,33	2212956,57	картометрический	0,1	-
2	309805,95	2212963,48	картометрический	0,1	-
3	309800,71	2212968,39	картометрический	0,1	-
4	309791,83	2212977,93	картометрический	0,1	-
5	309776,53	2212993,39	картометрический	0,1	-
6	309779,83	2212997,01	картометрический	0,1	-
7	309776,27	2213000,27	картометрический	0,1	-
8	309772,90	2213015,77	картометрический	0,1	-
9	309772,85	2213015,98	картометрический	0,1	-
10	309773,18	2213044,81	картометрический	0,1	-
11	309769,32	2213061,31	картометрический	0,1	-
12	309758,44	2213062,37	картометрический	0,1	-
13	309741,94	2213062,37	картометрический	0,1	-
14	309729,30	2213061,31	картометрический	0,1	-
15	309705,77	2213081,16	картометрический	0,1	-
16	309694,19	2213094,67	картометрический	0,1	-
17	309694,19	2213107,31	картометрический	0,1	-
18	309697,71	2213118,06	картометрический	0,1	-
19	309699,22	2213122,65	картометрический	0,1	-
20	309694,08	2213128,14	картометрический	0,1	-
21	309687,71	2213143,14	картометрический	0,1	-
22	309687,50	2213159,95	картометрический	0,1	-
23	309691,26	2213179,47	картометрический	0,1	-
24	309696,47	2213196,46	картометрический	0,1	-
25	309700,25	2213208,94	картометрический	0,1	-
26	309715,99	2213213,10	картометрический	0,1	-
27	309727,01	2213222,14	картометрический	0,1	-
28	309731,34	2213230,82	картометрический	0,1	-
29	309732,94	2213241,12	картометрический	0,1	-
30	309732,20	2213251,60	картометрический	0,1	-
31	309724,94	2213260,64	картометрический	0,1	-
32	309702,83	2213273,10	картометрический	0,1	-
33	309651,56	2213295,14	картометрический	0,1	-
34	309632,82	2213255,73	картометрический	0,1	-
35	309613,89	2213216,15	картометрический	0,1	-
36	309598,12	2213227,89	картометрический	0,1	-
37	309585,79	2213239,46	картометрический	0,1	-
38	309577,44	2213251,74	картометрический	0,1	-
39	309567,99	2213267,65	картометрический	0,1	-
40	309561,64	2213274,34	картометрический	0,1	-

1	2	3	4	5	6
41	309555,84	2213278,85	картометрический	0,1	-
42	309566,84	2213299,82	картометрический	0,1	-
43	309569,36	2213306,69	картометрический	0,1	-
44	309570,79	2213314,28	картометрический	0,1	-
45	309567,79	2213315,02	картометрический	0,1	-
46	309565,61	2213314,69	картометрический	0,1	-
47	309551,54	2213319,30	картометрический	0,1	-
48	309535,28	2213328,76	картометрический	0,1	-
49	309523,10	2213340,44	картометрический	0,1	-
50	309515,70	2213347,53	картометрический	0,1	-
51	309507,02	2213343,19	картометрический	0,1	-
52	309497,61	2213341,02	картометрический	0,1	-
53	309494,00	2213333,79	картометрический	0,1	-
54	309494,04	2213317,16	картометрический	0,1	-
55	309490,45	2213304,14	картометрический	0,1	-
56	309480,34	2213290,40	картометрический	0,1	-
57	309463,70	2213282,45	картометрический	0,1	-
58	309440,12	2213275,41	картометрический	0,1	-
59	309475,54	2213237,39	картометрический	0,1	-
60	309452,96	2213198,94	картометрический	0,1	-
61	309375,38	2213085,06	картометрический	0,1	-
62	309381,91	2213084,75	картометрический	0,1	-
63	309388,27	2213085,77	картометрический	0,1	-
64	309402,74	2213090,11	картометрический	0,1	-
65	309404,30	2213085,50	картометрический	0,1	-
66	309412,88	2213060,03	картометрический	0,1	-
67	309412,92	2213036,17	картометрический	0,1	-
68	309391,20	2213039,78	картометрический	0,1	-
69	309380,52	2213036,53	картометрический	0,1	-
70	309369,34	2213019,53	картометрический	0,1	-
71	309365,39	2213002,54	картометрический	0,1	-
72	309367,96	2212987,36	картометрический	0,1	-
73	309393,53	2212962,42	картометрический	0,1	-
74	309401,68	2212957,72	картометрический	0,1	-
75	309379,65	2212933,86	картометрический	0,1	-
76	309366,24	2212913,82	картометрический	0,1	-
77	309436,54	2212863,58	картометрический	0,1	-
78	309421,80	2212832,16	картометрический	0,1	-
79	309405,20	2212805,67	картометрический	0,1	-
80	309393,51	2212793,34	картометрический	0,1	-
81	309386,13	2212780,41	картометрический	0,1	-
82	309386,15	2212771,17	картометрический	0,1	-
83	309390,48	2212767,47	картометрический	0,1	-
84	309397,88	2212767,47	картометрический	0,1	-
85	309412,96	2212781,64	картометрический	0,1	-
86	309528,83	2212686,19	картометрический	0,1	-
87	309473,65	2212584,24	картометрический	0,1	-
88	309478,64	2212576,36	картометрический	0,1	-
89	309482,67	2212571,61	картометрический	0,1	-
90	309487,15	2212566,33	картометрический	0,1	-

1	2	3	4	5	6
91	309493,83	2212566,94	картометрический	0,1	-
92	309503,25	2212573,01	картометрический	0,1	-
93	309509,02	2212583,95	картометрический	0,1	-
94	309509,93	2212596,71	картометрический	0,1	-
95	309503,25	2212606,74	картометрический	0,1	-
96	309533,63	2212649,88	картометрический	0,1	-
97	309569,78	2212702,13	картометрический	0,1	-
98	309614,44	2212785,68	картометрический	0,1	-
99	309629,02	2212832,16	картометрический	0,1	-
100	309669,04	2212882,02	картометрический	0,1	-
101	309693,47	2212912,18	картометрический	0,1	-
102	309718,72	2212943,36	картометрический	0,1	-
103	309735,28	2212972,07	картометрический	0,1	-
104	309742,88	2212986,04	картометрический	0,1	-
105	309759,28	2212992,72	картометрический	0,1	-
106	309772,80	2212990,60	картометрический	0,1	-
107	309777,36	2212984,37	картометрический	0,1	-
108	309776,60	2212971,61	картометрический	0,1	-
109	309770,22	2212961,13	картометрический	0,1	-
110	309762,62	2212950,50	картометрический	0,1	-
111	309759,28	2212943,81	картометрический	0,1	-
112	309762,17	2212937,13	картометрический	0,1	-
113	309770,68	2212934,09	картометрический	0,1	-
114	309784,65	2212933,63	картометрический	0,1	-
115	309800,60	2212942,90	картометрический	0,1	-
116	309813,36	2212944,72	картометрический	0,1	-
117	309820,04	2212942,14	картометрический	0,1	-
118	309825,02	2212947,17	картометрический	0,1	-
1	309813,33	2212956,57	картометрический	0,1	-
Часть № 2					
119	309999,99	2213157,65	картометрический	0,1	-
120	309867,76	2212916,85	картометрический	0,1	-
121	310085,45	2212773,25	картометрический	0,1	-
122	310140,88	2212825,77	картометрический	0,1	-
123	310151,63	2212845,06	картометрический	0,1	-
124	310159,36	2212853,07	картометрический	0,1	-
125	310174,85	2212860,60	картометрический	0,1	-
126	310242,94	2212928,72	картометрический	0,1	-
127	310170,94	2212996,31	картометрический	0,1	-
128	310099,85	2213063,53	картометрический	0,1	-
129	310019,68	2213140,87	картометрический	0,1	-
119	309999,99	2213157,65	картометрический	0,1	-

3. Сведения о характерных точках части (частей) границы объекта					
Обозначение характерных точек части границы	Координаты, м		Метод определения координат характерной точки	Средняя квадратическая погрешность положения характерной точки (Mt), м	Описание обозначения точки на местности (при наличии)
	X	Y			
1	2	3	4	5	6
-	-	-	-	-	

Раздел 3

Сведения о местоположении измененных (уточненных) границ объекта

1. Система координат -

2. Сведения о характерных точках границ объекта

Обозначение характерных точек границ	Существующие координаты, м		Измененные (уточненные) координаты, м		Метод определения координат характерной точки	Средняя квадратическая погрешность положения характерной точки (Mt), м	Описание обозначения точки на местности (при наличии)
	X	Y	X	Y			
1	2	3	4	5	6	7	8
-	-	-	-	-	-	-	-

3. Сведения о характерных точках части (частей) границы объекта

Обозначение характерных точек части границы	Существующие координаты, м		Измененные (уточненные) координаты, м		Метод определения координат характерной точки	Средняя квадратическая погрешность положения характерной точки (Mt), м	Описание обозначения точки на местности (при наличии)
	X	Y	X	Y			
1	2	3	4	5	6	7	8
-	-	-	-	-	-	-	-

Раздел 4

План границ объекта

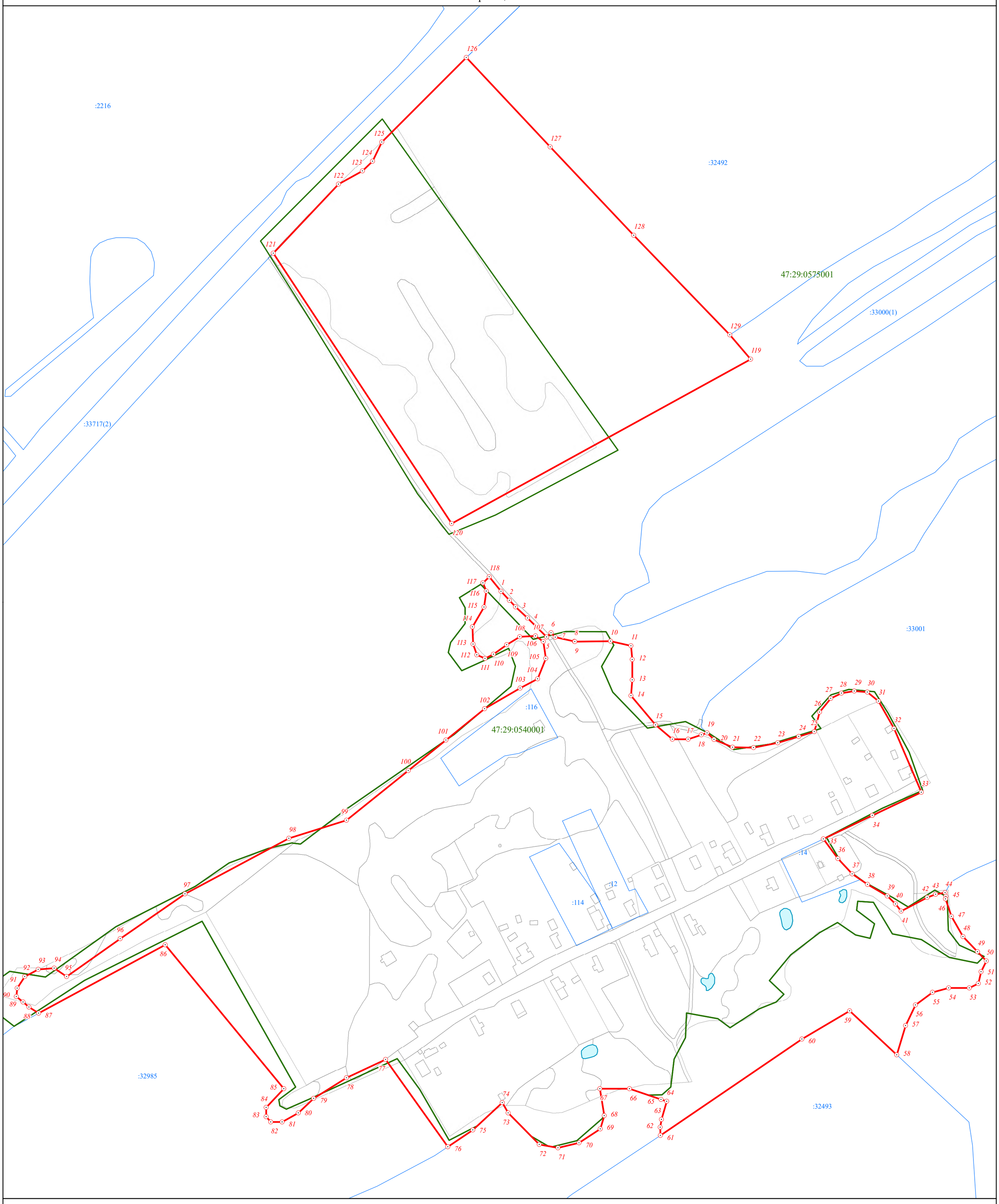

Масштаб 1:2 000

Используемые условные знаки и обозначения:

- Граница объекта
- Граница кадастрового квартала
- Граница земельного участка (в соответствии со сведениями Единого государственного реестра недвижимости)
- 34 — Характерная точка границы объекта
- :80 — Номер земельного участка, сведения о границах которого внесены в Единый государственный реестр недвижимости, в кадастровом квартале
- 47:29:0542002 — Номер кадастрового квартала

Подпись _____ Дата "____" _____ _____ г.

Место для оттиска печати (при наличии) лица, составившего описание местоположения границ объекта

ГРАФИЧЕСКОЕ ОПИСАНИЕ
местоположения границ населенных пунктов, территориальных зон, особо охраняемых природных территорий, зон с особыми условиями использования территории

деревня Великое Село

(наименование объекта, местоположение границ которого описано (далее - объект))

Раздел 1

Сведения об объекте

№ п/п	Характеристики объекта	Описание характеристик
1	2	3
1.	Местоположение объекта	Ленинградская область, Лужский муниципальный район, Оредежское сельское поселение, деревня Великое Село
2.	Площадь объекта +/- величина погрешности определения площади (Р +/- Дельта Р)	248523 м² +/- 174 м²
3.	Иные характеристики объекта	-

Раздел 2					
Сведения о местоположении границ объекта					
1. Система координат МСК 47 зона 2					
2. Сведения о характерных точках границ объекта					
Обозначение характерных точек границ	Координаты, м		Метод определения координат характерной точки	Средняя квадратическая погрешность положения характерной точки (Mt), м	Описание обозначения точки на местности (при наличии)
	X	Y			
1	2	3	4	5	6
1	308149,69	2215075,30	картометрический	0,1	-
2	308123,12	2215069,12	картометрический	0,1	-
3	308099,32	2215049,79	картометрический	0,1	-
4	308076,71	2215025,33	картометрический	0,1	-
5	308073,42	2215025,99	картометрический	0,1	-
6	308065,66	2215034,41	картометрический	0,1	-
7	308065,40	2215065,18	картометрический	0,1	-
8	308073,81	2215099,10	картометрический	0,1	-
9	308073,81	2215129,74	картометрический	0,1	-
10	308068,68	2215177,61	картометрический	0,1	-
11	308060,27	2215199,17	картометрический	0,1	-
12	308050,01	2215207,19	картометрический	0,1	-
13	308040,80	2215201,25	картометрический	0,1	-
14	308033,10	2215187,60	картометрический	0,1	-
15	308026,81	2215172,03	картометрический	0,1	-
16	308025,23	2215163,28	картометрический	0,1	-
17	308024,71	2215153,49	картометрический	0,1	-
18	308022,78	2215149,64	картометрический	0,1	-
19	308016,48	2215148,24	картометрический	0,1	-
20	308006,35	2215143,86	картометрический	0,1	-
21	307995,14	2215132,14	картометрический	0,1	-
22	307992,69	2215104,50	картометрический	0,1	-
23	307991,81	2215050,09	картометрический	0,1	-
24	307985,34	2215038,89	картометрический	0,1	-
25	307969,42	2215029,62	картометрический	0,1	-
26	307952,45	2215022,79	картометрический	0,1	-
27	307938,81	2215023,32	картометрический	0,1	-
28	307928,13	2215041,34	картометрический	0,1	-
29	307913,96	2215071,96	картометрический	0,1	-
30	307891,87	2215086,90	картометрический	0,1	-
31	307869,74	2215099,06	картометрический	0,1	-
32	307862,48	2215117,78	картометрический	0,1	-
33	307854,70	2215113,17	картометрический	0,1	-
34	307860,72	2215064,93	картометрический	0,1	-
35	307856,42	2215030,98	картометрический	0,1	-
36	307832,02	2214979,57	картометрический	0,1	-
37	307799,08	2214978,63	картометрический	0,1	-
38	307736,73	2214956,02	картометрический	0,1	-
39	307717,89	2214947,35	картометрический	0,1	-
40	307714,52	2214832,87	картометрический	0,1	-
41	307719,49	2214789,04	картометрический	0,1	-

1	2	3	4	5	6
42	307745,51	2214723,36	картометрический	0,1	-
43	307761,53	2214655,99	картометрический	0,1	-
44	307708,09	2214511,49	картометрический	0,1	-
45	307701,53	2214458,97	картометрический	0,1	-
46	307710,85	2214421,67	картометрический	0,1	-
47	307728,55	2214404,27	картометрический	0,1	-
48	307729,79	2214377,23	картометрический	0,1	-
49	307739,72	2214348,95	картометрический	0,1	-
50	307930,57	2214353,05	картометрический	0,1	-
51	308014,48	2214358,36	картометрический	0,1	-
52	308014,27	2214430,68	картометрический	0,1	-
53	307993,09	2214565,04	картометрический	0,1	-
54	307997,42	2214595,31	картометрический	0,1	-
55	308000,38	2214643,61	картометрический	0,1	-
56	308014,93	2214643,58	картометрический	0,1	-
57	308016,07	2214666,47	картометрический	0,1	-
58	308100,77	2214682,14	картометрический	0,1	-
59	308140,64	2214685,14	картометрический	0,1	-
60	308151,14	2214700,44	картометрический	0,1	-
61	308148,45	2214749,32	картометрический	0,1	-
62	308146,06	2214761,01	картометрический	0,1	-
63	308130,48	2214793,70	картометрический	0,1	-
64	308148,55	2214895,03	картометрический	0,1	-
65	308142,80	2214896,26	картометрический	0,1	-
66	308156,83	2215030,41	картометрический	0,1	-
1	308149,69	2215075,30	картометрический	0,1	-

3. Сведения о характерных точках части (частей) границы объекта					
Обозначение характерных точек части границы	Координаты, м		Метод определения координат характерной точки	Средняя квадратическая погрешность положения характерной точки (Mt), м	Описание обозначения точки на местности (при наличии)
	X	Y			
1	2	3	4	5	6
-	-	-	-	-	

Раздел 3

Сведения о местоположении измененных (уточненных) границ объекта

1. Система координат -

2. Сведения о характерных точках границ объекта

Обозначение характерных точек границ	Существующие координаты, м		Измененные (уточненные) координаты, м		Метод определения координат характерной точки	Средняя квадратическая погрешность положения характерной точки (Mt), м	Описание обозначения точки на местности (при наличии)
	X	Y	X	Y			
1	2	3	4	5	6	7	8
-	-	-	-	-	-	-	-

3. Сведения о характерных точках части (частей) границы объекта

Обозначение характерных точек части границы	Существующие координаты, м		Измененные (уточненные) координаты, м		Метод определения координат характерной точки	Средняя квадратическая погрешность положения характерной точки (Mt), м	Описание обозначения точки на местности (при наличии)
	X	Y	X	Y			
1	2	3	4	5	6	7	8
-	-	-	-	-	-	-	-

Раздел 4

План границ объекта

Масштаб 1:2 000

Используемые условные знаки и обозначения:

- Граница объекта
- Граница кадастрового квартала
- Граница земельного участка (в соответствии со сведениями Единого государственного реестра недвижимости)
- 34 — Характерная точка границы объекта
- :71 — Номер земельного участка, сведения о границах которого внесены в Единый государственный реестр недвижимости, в кадастровом квартале
- 47:29:0575001 — Номер кадастрового квартала

Подпись _____ Дата "____" _____ _____ г.

Место для оттиска печати (при наличии) лица, составившего описание местоположения границ объекта

ГРАФИЧЕСКОЕ ОПИСАНИЕ
местоположения границ населенных пунктов, территориальных зон, особо охраняемых природных территорий, зон с особыми условиями использования территории

деревня Вельяшева Горка

(наименование объекта, местоположение границ которого описано (далее - объект))

Раздел 1

Сведения об объекте

№ п/п	Характеристики объекта	Описание характеристик
1	2	3
1.	Местоположение объекта	Ленинградская область, Лужский муниципальный район, Оредежское сельское поселение, деревня Вельяшева Горка
2.	Площадь объекта +/- величина погрешности определения площади (Р +/- Дельта Р)	68020 м² +/- 91 м²
3.	Иные характеристики объекта	-

Раздел 2					
Сведения о местоположении границ объекта					
1. Система координат МСК 47 зона 2					
2. Сведения о характерных точках границ объекта					
Обозначение характерных точек границ	Координаты, м		Метод определения координат характерной точки	Средняя квадратическая погрешность положения характерной точки (Mt), м	Описание обозначения точки на местности (при наличии)
	X	Y			
1	2	3	4	5	6
1	301132,03	2219428,61	картометрический	0,1	-
2	301131,51	2219436,21	картометрический	0,1	-
3	301137,29	2219484,01	картометрический	0,1	-
4	301137,29	2219495,28	картометрический	0,1	-
5	301138,86	2219509,16	картометрический	0,1	-
6	301138,07	2219517,54	картометрический	0,1	-
7	301133,62	2219523,56	картометрический	0,1	-
8	301127,06	2219528,80	картометрический	0,1	-
9	301120,78	2219531,42	картометрический	0,1	-
10	301112,13	2219530,37	картометрический	0,1	-
11	301101,39	2219528,01	картометрический	0,1	-
12	301094,06	2219522,77	картометрический	0,1	-
13	301081,93	2219519,38	картометрический	0,1	-
14	301074,85	2219517,81	картометрический	0,1	-
15	301068,56	2219517,55	картометрический	0,1	-
16	301062,28	2219519,38	картометрический	0,1	-
17	301056,77	2219520,17	картометрический	0,1	-
18	301053,11	2219519,64	картометрический	0,1	-
19	301049,44	2219517,29	картометрический	0,1	-
20	301042,62	2219513,62	картометрический	0,1	-
21	301035,55	2219510,22	картометрический	0,1	-
22	301030,05	2219508,38	картометрический	0,1	-
23	301026,38	2219503,93	картометрический	0,1	-
24	301025,86	2219499,22	картометрический	0,1	-
25	301027,43	2219494,24	картометрический	0,1	-
26	301029,26	2219481,41	картометрический	0,1	-
27	301028,73	2219473,55	картометрический	0,1	-
28	301024,81	2219467,27	картометрический	0,1	-
29	301025,33	2219461,24	картометрический	0,1	-
30	301028,48	2219455,22	картометрический	0,1	-
31	301031,96	2219441,25	картометрический	0,1	-
32	301034,05	2219434,44	картометрический	0,1	-
33	301033,79	2219429,72	картометрический	0,1	-
34	301031,16	2219425,01	картометрический	0,1	-
35	301026,98	2219419,25	картометрический	0,1	-
36	301022,26	2219414,79	картометрический	0,1	-
37	301016,49	2219411,65	картометрический	0,1	-
38	301011,52	2219410,60	картометрический	0,1	-
39	301005,23	2219410,34	картометрический	0,1	-
40	300993,70	2219408,77	картометрический	0,1	-
41	300989,24	2219403,53	картометрический	0,1	-

1	2	3	4	5	6
42	300986,10	2219393,58	картометрический	0,1	-
43	300984,53	2219379,70	картометрический	0,1	-
44	300983,35	2219367,26	картометрический	0,1	-
45	300946,21	2219321,89	картометрический	0,1	-
46	300936,53	2219306,95	картометрический	0,1	-
47	300929,72	2219291,24	картометрический	0,1	-
48	300920,55	2219274,74	картометрический	0,1	-
49	300918,97	2219270,03	картометрический	0,1	-
50	300919,76	2219266,36	картометрический	0,1	-
51	300923,43	2219262,96	картометрический	0,1	-
52	300939,82	2219254,14	картометрический	0,1	-
53	300986,65	2219235,57	картометрический	0,1	-
54	300984,81	2219230,55	картометрический	0,1	-
55	300978,40	2219212,54	картометрический	0,1	-
56	300974,47	2219197,48	картометрический	0,1	-
57	300972,11	2219182,68	картометрический	0,1	-
58	300968,60	2219150,42	картометрический	0,1	-
59	300976,32	2219149,24	картометрический	0,1	-
60	300979,47	2219147,27	картометрический	0,1	-
61	300981,56	2219142,04	картометрический	0,1	-
62	300982,61	2219134,18	картометрический	0,1	-
63	300981,31	2219122,72	картометрический	0,1	-
64	300976,85	2219093,39	картометрический	0,1	-
65	300987,94	2219091,32	картометрический	0,1	-
66	300983,22	2219065,98	картометрический	0,1	-
67	300982,83	2219055,11	картометрический	0,1	-
68	300984,01	2219051,44	картометрический	0,1	-
69	300986,89	2219047,51	картометрический	0,1	-
70	300990,69	2219045,55	картометрический	0,1	-
71	300996,32	2219044,24	картометрический	0,1	-
72	301017,96	2219040,97	картометрический	0,1	-
73	301019,53	2219042,27	картометрический	0,1	-
74	301021,89	2219053,54	картометрический	0,1	-
75	301025,27	2219084,97	картометрический	0,1	-
76	301040,61	2219082,34	картометрический	0,1	-
77	301060,52	2219077,89	картометрический	0,1	-
78	301083,58	2219071,08	картометрический	0,1	-
79	301088,03	2219071,08	картометрический	0,1	-
80	301090,65	2219075,53	картометрический	0,1	-
81	301103,71	2219125,41	картометрический	0,1	-
82	301124,17	2219202,46	картометрический	0,1	-
83	301136,75	2219265,31	картометрический	0,1	-
84	301144,09	2219282,07	картометрический	0,1	-
85	301147,23	2219291,50	картометрический	0,1	-
86	301161,29	2219345,35	картометрический	0,1	-
87	301164,95	2219382,49	картометрический	0,1	-
88	301140,98	2219401,35	картометрический	0,1	-
89	301135,65	2219405,37	картометрический	0,1	-
90	301134,13	2219417,09	картометрический	0,1	-
1	301132,03	2219428,61	картометрический	0,1	-

3. Сведения о характерных точках части (частей) границы объекта					
Обозначение характерных точек части границы	Координаты, м		Метод определения координат характерной точки	Средняя квадратическая погрешность положения характерной точки (Mt), м	Описание обозначения точки на местности (при наличии)
	X	Y			
1	2	3	4	5	6
-	-	-	-	-	

Раздел 3

Сведения о местоположении измененных (уточненных) границ объекта

1. Система координат -

2. Сведения о характерных точках границ объекта

Обозначение характерных точек границ	Существующие координаты, м		Измененные (уточненные) координаты, м		Метод определения координат характерной точки	Средняя квадратическая погрешность положения характерной точки (Mt), м	Описание обозначения точки на местности (при наличии)
	X	Y	X	Y			
1	2	3	4	5	6	7	8
-	-	-	-	-	-	-	-

3. Сведения о характерных точках части (частей) границы объекта

Обозначение характерных точек части границы	Существующие координаты, м		Измененные (уточненные) координаты, м		Метод определения координат характерной точки	Средняя квадратическая погрешность положения характерной точки (Mt), м	Описание обозначения точки на местности (при наличии)
	X	Y	X	Y			
1	2	3	4	5	6	7	8
-	-	-	-	-	-	-	-

Раздел 4

План границ объекта

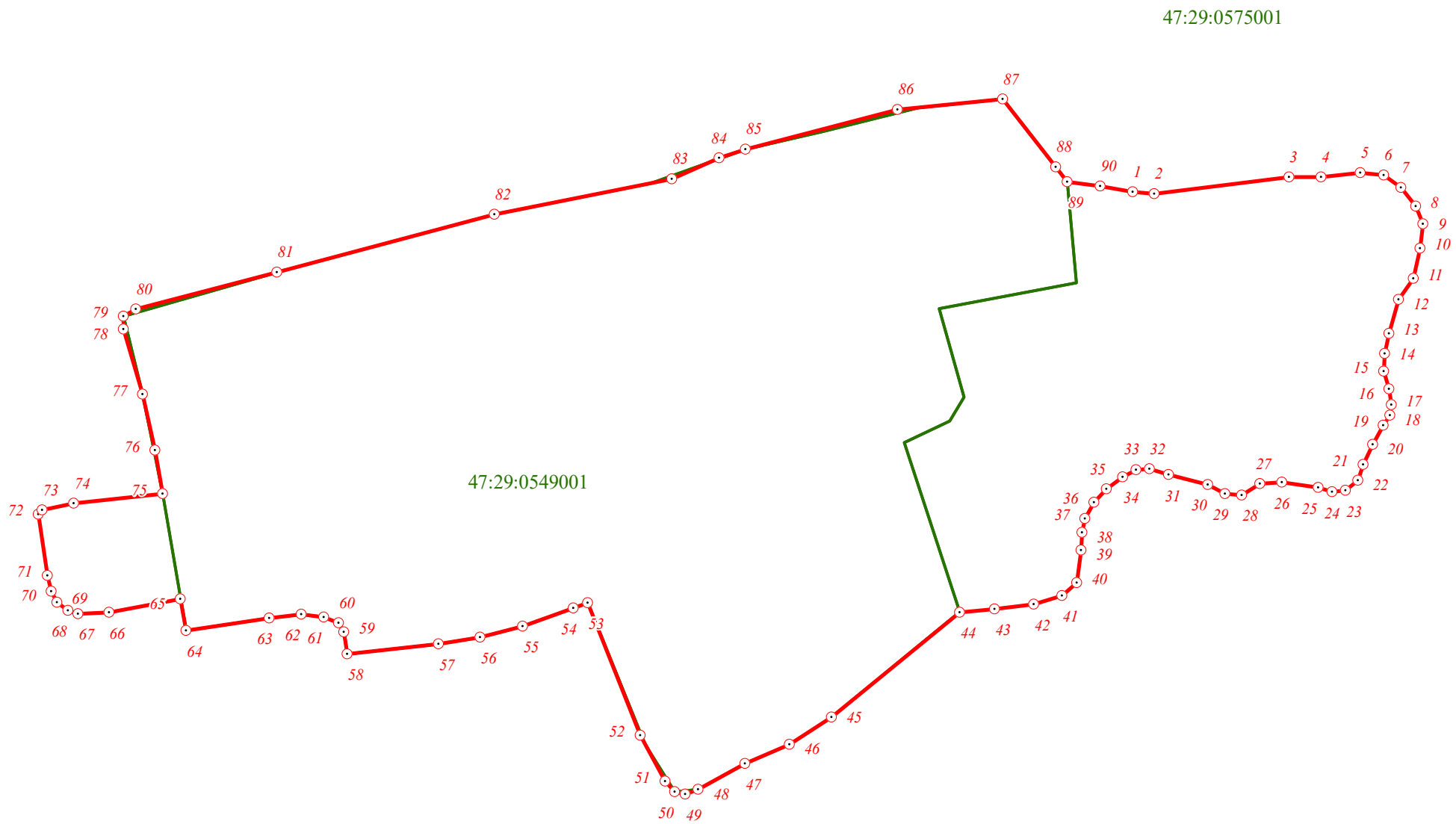

Масштаб 1:2 000

Используемые условные знаки и обозначения:

Граница объекта

Граница кадастрового квартала

34 Характерная точка границы объекта

47:29:0575001 Номер кадастрового квартала

Подпись _____ Дата "____" _____ _____ г.

Место для оттиска печати (при наличии) лица, составившего описание местоположения границ объекта

ГРАФИЧЕСКОЕ ОПИСАНИЕ
местоположения границ населенных пунктов, территориальных зон, особо охраняемых природных территорий, зон с особыми условиями использования территории

деревня Гверёздно

(наименование объекта, местоположение границ которого описано (далее - объект))

Раздел 1

Сведения об объекте

№ п/п	Характеристики объекта	Описание характеристик
1	2	3
1.	Местоположение объекта	Ленинградская область, Лужский муниципальный район, Оредежское сельское поселение, деревня Гверёздно
2.	Площадь объекта +/- величина погрешности определения площади (Р +/- Дельта Р)	358539 м² +/- 210 м²
3.	Иные характеристики объекта	-

Раздел 2					
Сведения о местоположении границ объекта					
1. Система координат МСК 47 зона 2					
2. Сведения о характерных точках границ объекта					
Обозначение характерных точек границ	Координаты, м		Метод определения координат характерной точки	Средняя квадратическая погрешность положения характерной точки (Mt), м	Описание обозначения точки на местности (при наличии)
	X	Y			
1	2	3	4	5	6
1	308462,02	2218959,23	картометрический	0,1	-
2	308461,12	2218976,84	картометрический	0,1	-
3	308461,96	2219011,71	картометрический	0,1	-
4	308449,23	2219045,57	картометрический	0,1	-
5	308432,31	2219064,62	картометрический	0,1	-
6	308424,90	2219080,49	картометрический	0,1	-
7	308418,56	2219092,14	картометрический	0,1	-
8	308415,38	2219103,78	картометрический	0,1	-
9	308412,20	2219119,65	картометрический	0,1	-
10	308403,73	2219137,64	картометрический	0,1	-
11	308394,21	2219152,47	картометрический	0,1	-
12	308382,57	2219166,22	картометрический	0,1	-
13	308361,94	2219172,83	картометрический	0,1	-
14	308344,48	2219185,27	картометрический	0,1	-
15	308327,57	2219193,11	картометрический	0,1	-
16	308313,90	2219200,71	картометрический	0,1	-
17	308299,88	2219199,70	картометрический	0,1	-
18	308265,60	2219190,75	картометрический	0,1	-
19	308252,43	2219175,38	картометрический	0,1	-
20	308229,97	2219137,39	картометрический	0,1	-
21	308220,18	2219115,27	картометрический	0,1	-
22	308218,32	2219095,17	картометрический	0,1	-
23	308207,85	2219082,51	картометрический	0,1	-
24	308199,07	2219078,62	картометрический	0,1	-
25	308190,12	2219076,26	картометрический	0,1	-
26	308181,17	2219079,13	картометрический	0,1	-
27	308179,82	2219091,79	картометрический	0,1	-
28	308192,48	2219112,06	картометрический	0,1	-
29	308198,56	2219132,66	картометрический	0,1	-
30	308196,70	2219150,05	картометрический	0,1	-
31	308188,26	2219181,80	картометрический	0,1	-
32	308186,78	2219210,67	картометрический	0,1	-
33	308194,18	2219225,49	картометрический	0,1	-
34	308205,83	2219243,48	картометрический	0,1	-
35	308218,53	2219250,89	картометрический	0,1	-
36	308231,23	2219259,35	картометрический	0,1	-
37	308241,81	2219266,76	картометрический	0,1	-
38	308245,84	2219275,18	картометрический	0,1	-
39	308249,73	2219279,91	картометрический	0,1	-
40	308249,22	2219291,56	картометрический	0,1	-
41	308251,33	2219308,04	картометрический	0,1	-

1	2	3	4	5	6
42	308239,69	2219320,74	картометрический	0,1	-
43	308198,56	2219332,93	картометрический	0,1	-
44	308189,61	2219339,52	картометрический	0,1	-
45	308168,25	2219349,31	картометрический	0,1	-
46	308161,90	2219363,07	картометрический	0,1	-
47	308164,02	2219375,77	картометрический	0,1	-
48	308165,63	2219392,03	картометрический	0,1	-
49	308185,19	2219415,99	картометрический	0,1	-
50	308207,60	2219444,55	картометрический	0,1	-
51	308213,00	2219458,74	картометрический	0,1	-
52	308214,01	2219472,58	картометрический	0,1	-
53	308206,58	2219484,07	картометрический	0,1	-
54	308205,57	2219496,22	картометрический	0,1	-
55	308207,60	2219509,40	картометрический	0,1	-
56	308210,30	2219522,57	картометрический	0,1	-
57	308216,04	2219532,70	картометрический	0,1	-
58	308216,71	2219542,15	картометрический	0,1	-
59	308210,30	2219554,31	картометрический	0,1	-
60	308204,77	2219569,41	картометрический	0,1	-
61	308195,29	2219559,34	картометрический	0,1	-
62	308187,17	2219551,49	картометрический	0,1	-
63	308164,47	2219533,35	картометрический	0,1	-
64	308157,13	2219528,04	картометрический	0,1	-
65	308145,95	2219521,99	картометрический	0,1	-
66	308133,85	2219518,87	картометрический	0,1	-
67	308121,03	2219516,31	картометрический	0,1	-
68	308063,84	2219504,14	картометрический	0,1	-
69	308063,41	2219473,78	картометрический	0,1	-
70	308066,23	2219469,12	картометрический	0,1	-
71	308056,54	2219464,28	картометрический	0,1	-
72	308051,64	2219458,73	картометрический	0,1	-
73	308048,94	2219452,90	картометрический	0,1	-
74	308046,53	2219441,77	картометрический	0,1	-
75	308045,78	2219431,17	картометрический	0,1	-
76	308045,51	2219412,83	картометрический	0,1	-
77	308029,24	2219411,62	картометрический	0,1	-
78	307996,09	2219410,09	картометрический	0,1	-
79	307972,56	2219404,30	картометрический	0,1	-
80	307925,95	2219394,90	картометрический	0,1	-
81	307913,18	2219387,93	картометрический	0,1	-
82	307901,83	2219377,95	картометрический	0,1	-
83	307896,01	2219373,42	картометрический	0,1	-
84	307893,21	2219366,37	картометрический	0,1	-
85	307891,31	2219337,53	картометрический	0,1	-
86	307889,73	2219331,13	картометрический	0,1	-
87	307884,75	2219321,90	картометрический	0,1	-
88	307881,19	2219319,73	картометрический	0,1	-
89	307877,10	2219317,84	картометрический	0,1	-
90	307873,51	2219259,32	картометрический	0,1	-
91	307817,76	2219236,34	картометрический	0,1	-

1	2	3	4	5	6
92	307808,82	2219231,19	картометрический	0,1	-
93	307817,30	2219207,37	картометрический	0,1	-
94	307814,41	2219203,95	картометрический	0,1	-
95	307824,73	2219182,58	картометрический	0,1	-
96	307831,43	2219170,83	картометрический	0,1	-
97	307837,37	2219162,99	картометрический	0,1	-
98	307847,52	2219148,73	картометрический	0,1	-
99	307854,20	2219134,55	картометрический	0,1	-
100	307859,84	2219118,95	картометрический	0,1	-
101	307866,31	2219098,36	картометрический	0,1	-
102	307870,93	2219082,26	картометрический	0,1	-
103	307876,06	2219063,64	картометрический	0,1	-
104	307881,45	2219043,53	картометрический	0,1	-
105	307885,85	2219020,33	картометрический	0,1	-
106	307896,78	2219010,45	картометрический	0,1	-
107	307915,45	2218986,73	картометрический	0,1	-
108	307919,98	2218978,73	картометрический	0,1	-
109	307923,45	2218969,40	картометрический	0,1	-
110	307924,60	2218962,87	картометрический	0,1	-
111	307968,04	2218885,27	картометрический	0,1	-
112	308000,47	2218830,18	картометрический	0,1	-
113	307976,28	2218776,65	картометрический	0,1	-
114	307982,86	2218756,46	картометрический	0,1	-
115	307990,07	2218742,05	картометрический	0,1	-
116	308006,15	2218724,31	картометрический	0,1	-
117	308022,51	2218706,02	картометрический	0,1	-
118	308051,85	2218637,45	картометрический	0,1	-
119	308051,85	2218633,58	картометрический	0,1	-
120	308050,93	2218630,43	картометрический	0,1	-
121	308049,63	2218627,92	картометрический	0,1	-
122	308041,57	2218622,93	картометрический	0,1	-
123	308034,85	2218620,72	картометрический	0,1	-
124	308030,97	2218617,76	картометрический	0,1	-
125	308028,38	2218613,14	картометрический	0,1	-
126	308026,72	2218606,86	картометрический	0,1	-
127	308028,93	2218596,15	картометрический	0,1	-
128	308031,91	2218589,65	картометрический	0,1	-
129	308036,33	2218587,10	картометрический	0,1	-
130	308052,04	2218587,10	картометрический	0,1	-
131	308055,88	2218588,02	картометрический	0,1	-
132	308058,84	2218590,24	картометрический	0,1	-
133	308061,80	2218593,75	картометрический	0,1	-
134	308064,01	2218597,44	картометрический	0,1	-
135	308078,26	2218601,14	картометрический	0,1	-
136	308082,51	2218594,30	картометрический	0,1	-
137	308084,54	2218592,27	картометрический	0,1	-
138	308086,94	2218591,53	картометрический	0,1	-
139	308115,98	2218600,46	картометрический	0,1	-
140	308120,37	2218600,57	картометрический	0,1	-
141	308122,27	2218599,36	картометрический	0,1	-

1	2	3	4	5	6
142	308123,01	2218596,21	картометрический	0,1	-
143	308123,57	2218591,04	картометрический	0,1	-
144	308121,72	2218568,44	картометрический	0,1	-
145	308122,82	2218565,88	картометрический	0,1	-
146	308124,61	2218564,53	картометрический	0,1	-
147	308126,98	2218564,20	картометрический	0,1	-
148	308148,19	2218574,86	картометрический	0,1	-
149	308223,89	2218618,34	картометрический	0,1	-
150	308210,14	2218636,21	картометрический	0,1	-
151	308193,23	2218646,64	картометрический	0,1	-
152	308174,41	2218658,46	картометрический	0,1	-
153	308181,36	2218663,48	картометрический	0,1	-
154	308184,41	2218665,30	картометрический	0,1	-
155	308187,45	2218667,12	картометрический	0,1	-
156	308216,81	2218673,72	картометрический	0,1	-
157	308232,13	2218679,47	картометрический	0,1	-
158	308239,83	2218684,86	картометрический	0,1	-
159	308241,02	2218688,39	картометрический	0,1	-
160	308298,77	2218714,90	картометрический	0,1	-
161	308307,64	2218675,65	картометрический	0,1	-
162	308318,44	2218627,75	картометрический	0,1	-
163	308331,68	2218594,21	картометрический	0,1	-
164	308350,44	2218545,06	картометрический	0,1	-
165	308367,49	2218498,12	картометрический	0,1	-
166	308373,95	2218482,93	картометрический	0,1	-
167	308395,42	2218449,50	картометрический	0,1	-
168	308409,01	2218574,15	картометрический	0,1	-
169	308419,92	2218656,11	картометрический	0,1	-
170	308425,64	2218703,60	картометрический	0,1	-
171	308417,41	2218705,43	картометрический	0,1	-
172	308428,94	2218833,26	картометрический	0,1	-
173	308431,89	2218869,77	картометрический	0,1	-
174	308287,09	2218890,29	картометрический	0,1	-
175	308266,19	2218908,77	картометрический	0,1	-
176	308309,88	2218921,19	картометрический	0,1	-
177	308350,07	2218932,62	картометрический	0,1	-
178	308409,91	2218943,30	картометрический	0,1	-
179	308467,63	2218954,06	картометрический	0,1	-
1	308462,02	2218959,23	картометрический	0,1	-

3. Сведения о характерных точках части (частей) границы объекта					
Обозначение характерных точек части границы	Координаты, м		Метод определения координат характерной точки	Средняя квадратическая погрешность положения характерной точки (Mt), м	Описание обозначения точки на местности (при наличии)
	X	Y			
1	2	3	4	5	6
-	-	-	-	-	

Раздел 3

Сведения о местоположении измененных (уточненных) границ объекта

1. Система координат -

2. Сведения о характерных точках границ объекта

Обозначение характерных точек границ	Существующие координаты, м		Измененные (уточненные) координаты, м		Метод определения координат характерной точки	Средняя квадратическая погрешность положения характерной точки (Mt), м	Описание обозначения точки на местности (при наличии)
	X	Y	X	Y			
1	2	3	4	5	6	7	8
-	-	-	-	-	-	-	-

3. Сведения о характерных точках части (частей) границы объекта

Обозначение характерных точек части границы	Существующие координаты, м		Измененные (уточненные) координаты, м		Метод определения координат характерной точки	Средняя квадратическая погрешность положения характерной точки (Mt), м	Описание обозначения точки на местности (при наличии)
	X	Y	X	Y			
1	2	3	4	5	6	7	8
-	-	-	-	-	-	-	-

Раздел 4

План границ объекта

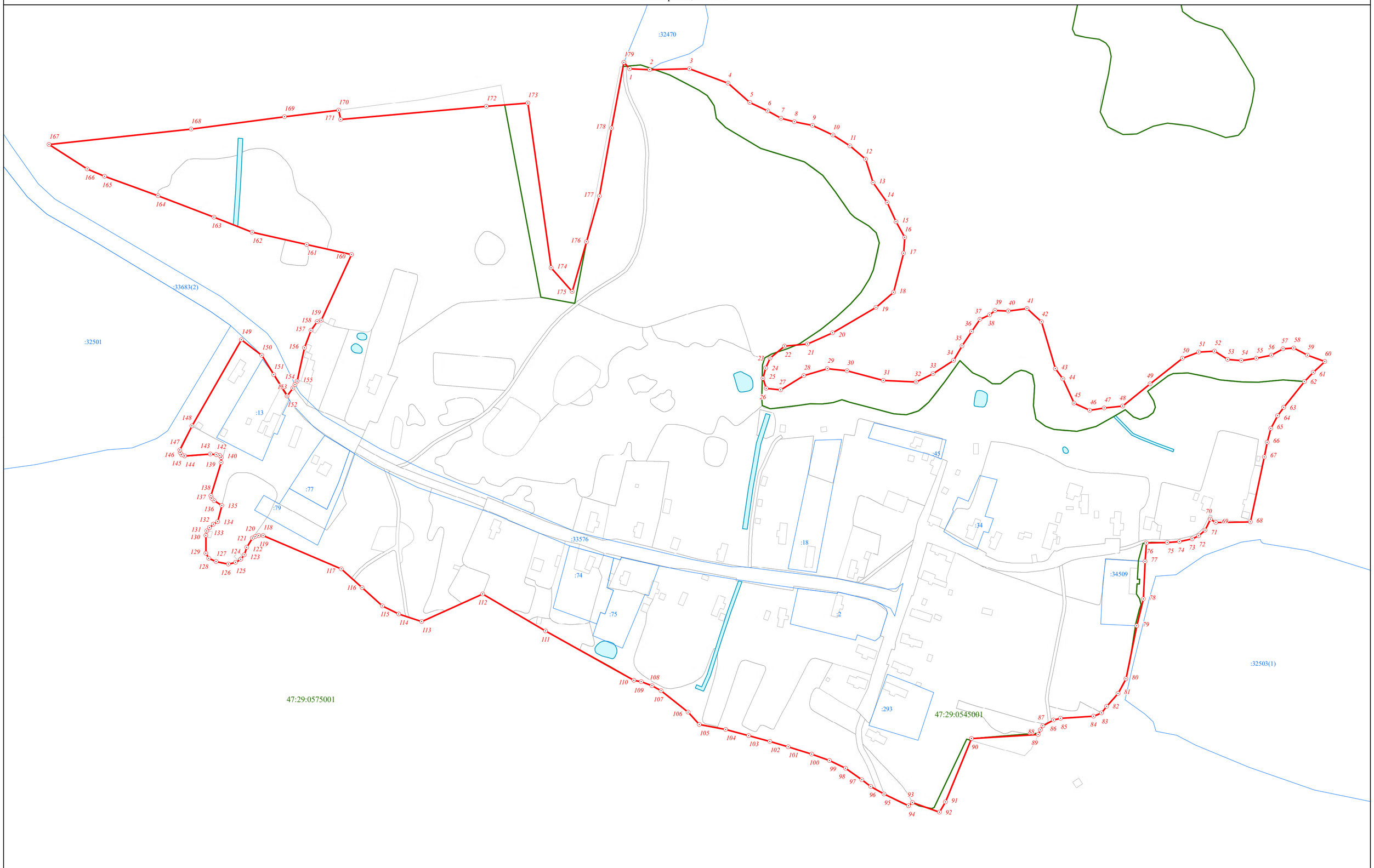

Масштаб 1:2 000

Используемые условные знаки и обозначения:

- Граница объекта
- Граница кадастрового квартала
- Граница земельного участка (в соответствии со сведениями Единого государственного реестра недвижимости)
- 77 — Характерная точка границы объекта
- :293 — Номер земельного участка, сведения о границах которого внесены в Единый государственный реестр недвижимости, в кадастровом квартале
- 47:29:0545001 — Номер кадастрового квартала

Подпись _____ Дата "____" _____ _____ г.

Место для оттиска печати (при наличии) лица, составившего описание местоположения границ объекта

ГРАФИЧЕСКОЕ ОПИСАНИЕ
местоположения границ населенных пунктов, территориальных зон, особо охраняемых природных территорий, зон с особыми условиями использования территории

деревня Дубровка

(наименование объекта, местоположение границ которого описано (далее - объект))

Раздел 1

Сведения об объекте

№ п/п	Характеристики объекта	Описание характеристик
1	2	3
1.	Местоположение объекта	Ленинградская область, Лужский муниципальный район, Оредежское сельское поселение, деревня Дубровка
2.	Площадь объекта +/- величина погрешности определения площади (Р +/- Дельта Р)	28217 м² +/- 59 м²
3.	Иные характеристики объекта	-

Раздел 2					
Сведения о местоположении границ объекта					
1. Система координат МСК 47 зона 2					
2. Сведения о характерных точках границ объекта					
Обозначение характерных точек границ	Координаты, м		Метод определения координат характерной точки	Средняя квадратическая погрешность положения характерной точки (Mt), м	Описание обозначения точки на местности (при наличии)
	X	Y			
1	2	3	4	5	6
1	304786,26	2209462,93	картометрический	0,1	-
2	304781,84	2209500,02	картометрический	0,1	-
3	304793,47	2209504,69	картометрический	0,1	-
4	304793,29	2209541,66	картометрический	0,1	-
5	304775,04	2209539,87	картометрический	0,1	-
6	304720,31	2209534,49	картометрический	0,1	-
7	304720,36	2209530,78	картометрический	0,1	-
8	304718,90	2209504,03	картометрический	0,1	-
9	304712,20	2209468,26	картометрический	0,1	-
10	304709,49	2209448,80	картометрический	0,1	-
11	304702,91	2209437,76	картометрический	0,1	-
12	304688,10	2209430,80	картометрический	0,1	-
13	304690,94	2209406,40	картометрический	0,1	-
14	304689,82	2209392,54	картометрический	0,1	-
15	304689,98	2209369,76	картометрический	0,1	-
16	304695,78	2209331,10	картометрический	0,1	-
17	304683,57	2209322,34	картометрический	0,1	-
18	304679,84	2209321,55	картометрический	0,1	-
19	304680,86	2209310,87	картометрический	0,1	-
20	304684,29	2209305,76	картометрический	0,1	-
21	304688,45	2209299,72	картометрический	0,1	-
22	304703,29	2209283,72	картометрический	0,1	-
23	304705,33	2209281,46	картометрический	0,1	-
24	304708,82	2209277,86	картометрический	0,1	-
25	304709,72	2209276,93	картометрический	0,1	-
26	304721,15	2209272,80	картометрический	0,1	-
27	304725,30	2209272,65	картометрический	0,1	-
28	304762,06	2209288,09	картометрический	0,1	-
29	304793,28	2209302,59	картометрический	0,1	-
30	304823,52	2209317,53	картометрический	0,1	-
31	304840,83	2209326,11	картометрический	0,1	-
32	304856,42	2209333,51	картометрический	0,1	-
33	304841,27	2209358,83	картометрический	0,1	-
34	304832,21	2209375,81	картометрический	0,1	-
35	304827,63	2209383,90	картометрический	0,1	-
36	304822,06	2209391,76	картометрический	0,1	-
37	304809,19	2209455,08	картометрический	0,1	-
38	304787,89	2209449,27	картометрический	0,1	-
1	304786,26	2209462,93	картометрический	0,1	-

3. Сведения о характерных точках части (частей) границы объекта					
Обозначение характерных точек части границы	Координаты, м		Метод определения координат характерной точки	Средняя квадратическая погрешность положения характерной точки (Mt), м	Описание обозначения точки на местности (при наличии)
	X	Y			
1	2	3	4	5	6
-	-	-	-	-	

Раздел 3

Сведения о местоположении измененных (уточненных) границ объекта

1. Система координат -

2. Сведения о характерных точках границ объекта

Обозначение характерных точек границ	Существующие координаты, м		Измененные (уточненные) координаты, м		Метод определения координат характерной точки	Средняя квадратическая погрешность положения характерной точки (Mt), м	Описание обозначения точки на местности (при наличии)
	X	Y	X	Y			
1	2	3	4	5	6	7	8
-	-	-	-	-	-	-	-

3. Сведения о характерных точках части (частей) границы объекта

Обозначение характерных точек части границы	Существующие координаты, м		Измененные (уточненные) координаты, м		Метод определения координат характерной точки	Средняя квадратическая погрешность положения характерной точки (Mt), м	Описание обозначения точки на местности (при наличии)
	X	Y	X	Y			
1	2	3	4	5	6	7	8
-	-	-	-	-	-	-	-

Раздел 4

План границ объекта

Масштаб 1:1 000

Используемые условные знаки и обозначения:

Граница объекта

Граница кадастрового квартала

Граница земельного участка (в соответствии со сведениями Единого государственного реестра недвижимости)

57 Характерная точка границы объекта

:6 Номер земельного участка, сведения о границах которого внесены в Единый государственный реестр недвижимости, в кадастровом квартале

47:29:0537001 Номер кадастрового квартала

Подпись _____ Дата "____" _____ _____ г.

Место для оттиска печати (при наличии) лица, составившего описание местоположения границ объекта

ГРАФИЧЕСКОЕ ОПИСАНИЕ
местоположения границ населенных пунктов, территориальных зон, особо охраняемых природных территорий, зон с особыми условиями использования территории

деревня Замостье

(наименование объекта, местоположение границ которого описано (далее - объект))

Раздел 1

Сведения об объекте

№ п/п	Характеристики объекта	Описание характеристик
1	2	3
1.	Местоположение объекта	Ленинградская область, Лужский муниципальный район, Оредежское сельское поселение, деревня Замостье
2.	Площадь объекта +/- величина погрешности определения площади (Р +/- Дельта Р)	92989 м² +/- 107 м²
3.	Иные характеристики объекта	-

Раздел 2					
Сведения о местоположении границ объекта					
1. Система координат МСК 47 зона 2					
2. Сведения о характерных точках границ объекта					
Обозначение характерных точек границ	Координаты, м		Метод определения координат характерной точки	Средняя квадратическая погрешность положения характерной точки (Mt), м	Описание обозначения точки на местности (при наличии)
	X	Y			
1	2	3	4	5	6
1	311707,37	2210875,42	картометрический	0,1	-
2	311671,46	2210910,42	картометрический	0,1	-
3	311672,00	2210924,86	картометрический	0,1	-
4	311672,89	2210949,46	картометрический	0,1	-
5	311675,38	2210984,23	картометрический	0,1	-
6	311663,88	2211006,52	картометрический	0,1	-
7	311653,56	2211014,13	картометрический	0,1	-
8	311644,21	2211020,43	картометрический	0,1	-
9	311618,59	2211032,60	картометрический	0,1	-
10	311606,64	2211044,56	картометрический	0,1	-
11	311568,18	2211070,38	картометрический	0,1	-
12	311566,56	2211066,68	картометрический	0,1	-
13	311554,19	2211052,50	картометрический	0,1	-
14	311543,93	2211050,69	картометрический	0,1	-
15	311532,16	2211049,78	картометрический	0,1	-
16	311531,51	2211065,02	картометрический	0,1	-
17	311532,27	2211087,56	картометрический	0,1	-
18	311537,89	2211101,88	картометрический	0,1	-
19	311538,82	2211106,14	картометрический	0,1	-
20	311537,15	2211108,42	картометрический	0,1	-
21	311468,14	2211117,11	картометрический	0,1	-
22	311401,54	2211117,11	картометрический	0,1	-
23	311400,92	2211114,13	картометрический	0,1	-
24	311400,32	2211077,75	картометрический	0,1	-
25	311400,43	2211070,76	картометрический	0,1	-
26	311386,35	2211071,02	картометрический	0,1	-
27	311382,70	2211071,14	картометрический	0,1	-
28	311370,04	2211066,57	картометрический	0,1	-
29	311356,12	2211065,32	картометрический	0,1	-
30	311347,31	2211058,07	картометрический	0,1	-
31	311346,46	2211043,80	картометрический	0,1	-
32	311346,46	2211024,68	картометрический	0,1	-
33	311348,69	2211004,03	картометрический	0,1	-
34	311349,82	2210994,48	картометрический	0,1	-
35	311354,45	2210970,76	картометрический	0,1	-
36	311363,01	2210942,23	картометрический	0,1	-
37	311373,56	2210909,99	картометрический	0,1	-
38	311390,11	2210898,00	картометрический	0,1	-
39	311409,80	2210890,01	картометрический	0,1	-
40	311433,76	2210895,72	картометрический	0,1	-
41	311428,91	2210870,90	картометрический	0,1	-

1	2	3	4	5	6
42	311424,56	2210842,34	картометрический	0,1	-
43	311431,14	2210825,10	картометрический	0,1	-
44	311439,97	2210801,97	картометрический	0,1	-
45	311444,86	2210781,79	картометрический	0,1	-
46	311474,16	2210780,37	картометрический	0,1	-
47	311474,94	2210778,28	картометрический	0,1	-
48	311478,42	2210774,44	картометрический	0,1	-
49	311513,00	2210760,72	картометрический	0,1	-
50	311567,53	2210750,29	картометрический	0,1	-
51	311571,23	2210697,46	картометрический	0,1	-
52	311569,62	2210687,74	картометрический	0,1	-
53	311586,58	2210684,35	картометрический	0,1	-
54	311608,72	2210703,18	картометрический	0,1	-
55	311622,10	2210721,65	картометрический	0,1	-
56	311630,06	2210757,00	картометрический	0,1	-
57	311633,58	2210831,26	картометрический	0,1	-
58	311637,60	2210829,05	картометрический	0,1	-
59	311647,64	2210821,19	картометрический	0,1	-
60	311657,62	2210812,67	картометрический	0,1	-
61	311661,06	2210809,46	картометрический	0,1	-
62	311668,43	2210801,69	картометрический	0,1	-
63	311673,67	2210794,79	картометрический	0,1	-
64	311678,87	2210785,91	картометрический	0,1	-
65	311699,63	2210817,90	картометрический	0,1	-
66	311704,62	2210828,24	картометрический	0,1	-
67	311720,53	2210863,92	картометрический	0,1	-
1	311707,37	2210875,42	картометрический	0,1	-

3. Сведения о характерных точках части (частей) границы объекта					
Обозначение характерных точек части границы	Координаты, м		Метод определения координат характерной точки	Средняя квадратическая погрешность положения характерной точки (Mt), м	Описание обозначения точки на местности (при наличии)
	X	Y			
1	2	3	4	5	6
-	-	-	-	-	

Раздел 3

Сведения о местоположении измененных (уточненных) границ объекта

1. Система координат -

2. Сведения о характерных точках границ объекта

Обозначение характерных точек границ	Существующие координаты, м		Измененные (уточненные) координаты, м		Метод определения координат характерной точки	Средняя квадратическая погрешность положения характерной точки (Mt), м	Описание обозначения точки на местности (при наличии)
	X	Y	X	Y			
1	2	3	4	5	6	7	8
-	-	-	-	-	-	-	-

3. Сведения о характерных точках части (частей) границы объекта

Обозначение характерных точек части границы	Существующие координаты, м		Измененные (уточненные) координаты, м		Метод определения координат характерной точки	Средняя квадратическая погрешность положения характерной точки (Mt), м	Описание обозначения точки на местности (при наличии)
	X	Y	X	Y			
1	2	3	4	5	6	7	8
-	-	-	-	-	-	-	-

Раздел 4

План границ объекта

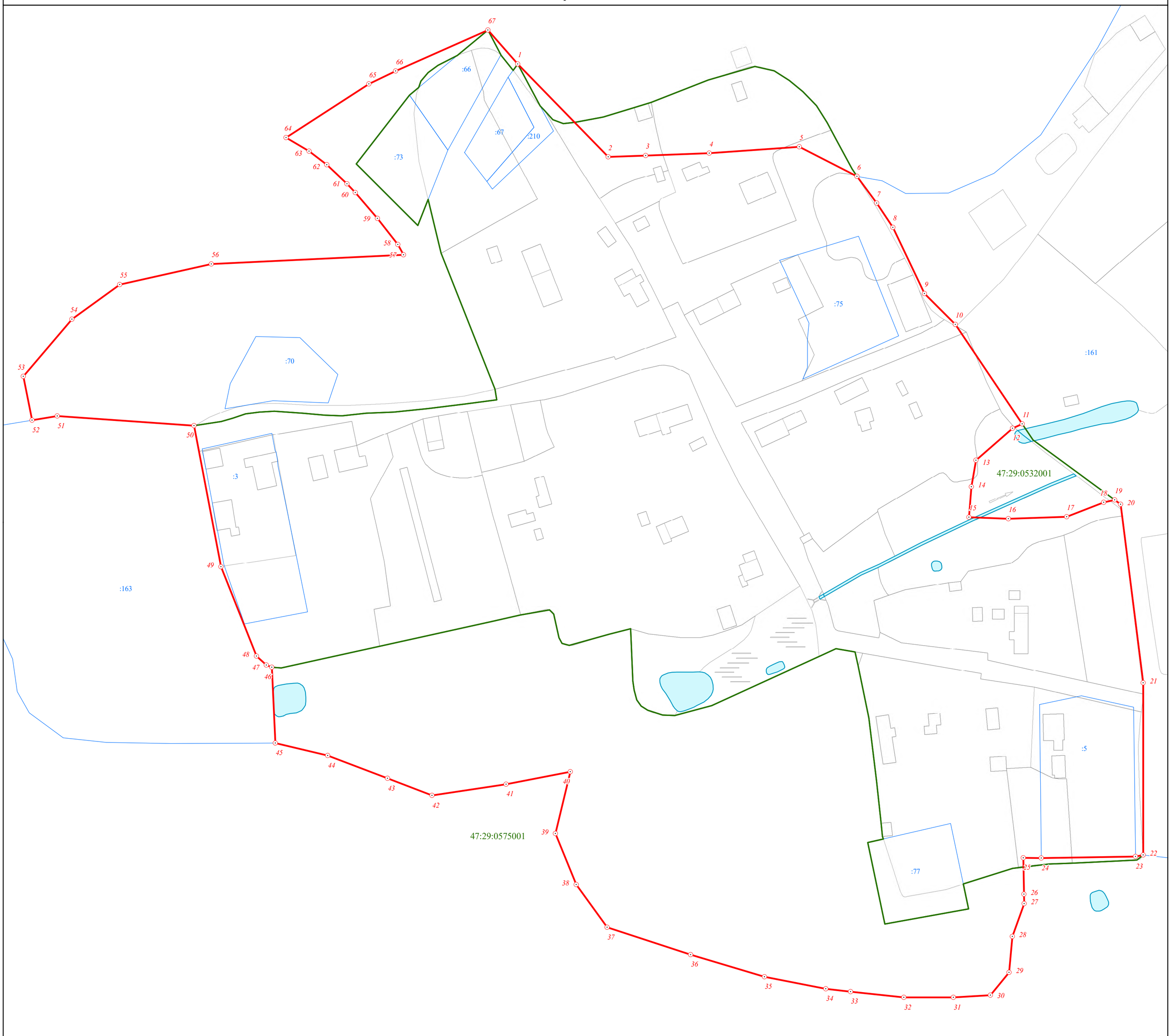

Масштаб 1:1 000

Используемые условные знаки и обозначения:

- Граница объекта
- Граница кадастрового квартала
- Граница земельного участка (в соответствии со сведениями Единого государственного реестра недвижимости)
- 12 — Характерная точка границы объекта
- :71 — Номер земельного участка, сведения о границах которого внесены в Единый государственный реестр недвижимости, в кадастровом квартале
- 47:29:0532001 — Номер кадастрового квартала

Подпись _____ Дата "____" _____ _____ г.

Место для оттиска печати (при наличии) лица, составившего описание местоположения границ объекта

Индивидуальный предприниматель Васильев Сергей Анатольевич

ГРАФИЧЕСКОЕ ОПИСАНИЕ
местоположения границ населенных пунктов, территориальных зон, особо охраняемых природных территорий, зон с особыми условиями использования территории

деревня Коленцево

(наименование объекта, местоположение границ которого описано (далее - объект))

Раздел 1

Сведения об объекте

№ п/п	Характеристики объекта	Описание характеристик
1	2	3
1.	Местоположение объекта	Ленинградская область, Лужский муниципальный район, Оредежское сельское поселение, деревня Коленцево
2.	Площадь объекта +/- величина погрешности определения площади (Р +/- Дельта Р)	561339 м² +/- 262 м²
3.	Иные характеристики объекта	-

Раздел 2					
Сведения о местоположении границ объекта					
1. Система координат МСК 47 зона 2					
2. Сведения о характерных точках границ объекта					
Обозначение характерных точек границ	Координаты, м		Метод определения координат характерной точки	Средняя квадратическая погрешность положения характерной точки (Mt), м	Описание обозначения точки на местности (при наличии)
	X	Y			
1	2	3	4	5	6
Часть № 1					
1	307188,27	2204878,68	картометрический	0,1	-
2	307183,84	2204840,47	картометрический	0,1	-
3	307244,01	2204839,71	картометрический	0,1	-
4	307258,09	2204864,05	картометрический	0,1	-
5	307261,84	2204879,34	картометрический	0,1	-
6	307243,21	2204926,74	картометрический	0,1	-
7	307206,86	2204920,36	картометрический	0,1	-
8	307206,38	2204905,75	картометрический	0,1	-
9	307190,44	2204899,00	картометрический	0,1	-
10	307189,14	2204885,10	картометрический	0,1	-
1	307188,27	2204878,68	картометрический	0,1	-
Часть № 2					
11	309518,79	2205635,25	картометрический	0,1	-
12	309484,11	2205658,23	картометрический	0,1	-
13	309436,98	2205631,64	картометрический	0,1	-
14	309419,91	2205589,90	картометрический	0,1	-
15	309406,79	2205542,83	картометрический	0,1	-
16	309396,34	2205517,62	картометрический	0,1	-
17	309371,82	2205498,84	картометрический	0,1	-
18	309319,14	2205515,04	картометрический	0,1	-
19	309256,21	2205521,72	картометрический	0,1	-
20	309213,68	2205528,00	картометрический	0,1	-
21	309182,89	2205558,31	картометрический	0,1	-
22	309200,56	2205587,59	картометрический	0,1	-
23	309232,49	2205622,16	картометрический	0,1	-
24	309260,66	2205638,49	картометрический	0,1	-
25	309260,66	2205654,09	картометрический	0,1	-
26	309179,70	2205703,82	картометрический	0,1	-
27	309148,93	2205673,98	картометрический	0,1	-
28	309182,62	2205643,89	картометрический	0,1	-
29	309168,64	2205608,59	картометрический	0,1	-
30	309141,30	2205599,90	картометрический	0,1	-
31	309123,28	2205592,46	картометрический	0,1	-
32	309085,19	2205619,53	картометрический	0,1	-
33	309060,64	2205591,78	картометрический	0,1	-
34	309051,40	2205597,20	картометрический	0,1	-
35	309048,82	2205612,89	картометрический	0,1	-
36	309033,08	2205617,56	картометрический	0,1	-
37	308991,79	2205568,01	картометрический	0,1	-
38	308920,27	2205594,07	картометрический	0,1	-

1	2	3	4	5	6
39	308920,27	2205606,10	картометрический	0,1	-
40	308903,34	2205653,55	картометрический	0,1	-
41	308906,59	2205680,37	картометрический	0,1	-
42	308932,94	2205717,60	картометрический	0,1	-
43	308948,44	2205739,07	картометрический	0,1	-
44	308903,77	2205763,90	картометрический	0,1	-
45	308851,44	2205793,51	картометрический	0,1	-
46	308836,36	2205803,06	картометрический	0,1	-
47	308785,04	2205832,88	картометрический	0,1	-
48	308725,17	2205840,53	картометрический	0,1	-
49	308718,11	2205841,43	картометрический	0,1	-
50	308689,17	2205845,13	картометрический	0,1	-
51	308635,29	2205846,26	картометрический	0,1	-
52	308624,00	2205846,49	картометрический	0,1	-
53	308554,72	2205854,77	картометрический	0,1	-
54	308543,87	2205856,07	картометрический	0,1	-
55	308539,31	2205856,61	картометрический	0,1	-
56	308533,08	2205857,36	картометрический	0,1	-
57	308521,04	2205858,80	картометрический	0,1	-
58	308516,05	2205859,39	картометрический	0,1	-
59	308503,00	2205860,33	картометрический	0,1	-
60	308477,30	2205869,66	картометрический	0,1	-
61	308480,30	2205873,97	картометрический	0,1	-
62	308477,88	2205875,66	картометрический	0,1	-
63	308480,57	2205879,52	картометрический	0,1	-
64	308482,99	2205877,82	картометрический	0,1	-
65	308624,96	2206083,64	картометрический	0,1	-
66	308624,73	2206084,02	картометрический	0,1	-
67	308616,41	2206095,73	картометрический	0,1	-
68	308608,91	2206098,43	картометрический	0,1	-
69	308417,67	2206101,09	картометрический	0,1	-
70	308361,36	2206101,68	картометрический	0,1	-
71	308344,30	2206078,26	картометрический	0,1	-
72	308311,48	2206033,22	картометрический	0,1	-
73	308294,61	2206010,06	картометрический	0,1	-
74	308299,64	2205957,09	картометрический	0,1	-
75	308281,58	2205933,31	картометрический	0,1	-
76	308262,66	2205922,78	картометрический	0,1	-
77	308258,50	2205920,46	картометрический	0,1	-
78	308241,19	2205908,85	картометрический	0,1	-
79	308219,39	2205894,22	картометрический	0,1	-
80	308216,56	2205896,06	картометрический	0,1	-
81	308200,99	2205887,04	картометрический	0,1	-
82	308212,35	2205872,56	картометрический	0,1	-
83	308209,38	2205864,49	картометрический	0,1	-
84	308209,29	2205862,90	картометрический	0,1	-
85	308209,93	2205859,68	картометрический	0,1	-
86	308211,17	2205856,25	картометрический	0,1	-
87	308212,53	2205853,71	картометрический	0,1	-
88	308214,57	2205851,21	картометрический	0,1	-

1	2	3	4	5	6
89	308217,22	2205848,83	картометрический	0,1	-
90	308220,49	2205846,25	картометрический	0,1	-
91	308222,31	2205845,26	картометрический	0,1	-
92	308227,41	2205844,26	картометрический	0,1	-
93	308229,94	2205843,76	картометрический	0,1	-
94	308235,99	2205841,56	картометрический	0,1	-
95	308237,84	2205841,17	картометрический	0,1	-
96	308241,64	2205840,78	картометрический	0,1	-
97	308244,38	2205840,05	картометрический	0,1	-
98	308248,46	2205838,06	картометрический	0,1	-
99	308259,14	2205831,89	картометрический	0,1	-
100	308271,73	2205823,99	картометрический	0,1	-
101	308277,59	2205819,36	картометрический	0,1	-
102	308279,36	2205817,74	картометрический	0,1	-
103	308282,40	2205814,00	картометрический	0,1	-
104	308284,39	2205810,08	картометрический	0,1	-
105	308284,88	2205807,96	картометрический	0,1	-
106	308285,31	2205802,40	картометрический	0,1	-
107	308284,60	2205785,06	картометрический	0,1	-
108	308284,09	2205775,61	картометрический	0,1	-
109	308283,31	2205770,00	картометрический	0,1	-
110	308280,20	2205754,98	картометрический	0,1	-
111	308277,80	2205742,82	картометрический	0,1	-
112	308276,07	2205738,33	картометрический	0,1	-
113	308274,36	2205736,23	картометрический	0,1	-
114	308271,45	2205733,83	картометрический	0,1	-
115	308269,83	2205732,93	картометрический	0,1	-
116	308259,45	2205728,22	картометрический	0,1	-
117	308258,83	2205727,44	картометрический	0,1	-
118	308258,01	2205724,28	картометрический	0,1	-
119	308257,04	2205720,12	картометрический	0,1	-
120	308254,98	2205718,37	картометрический	0,1	-
121	308252,23	2205717,27	картометрический	0,1	-
122	308249,07	2205716,86	картометрический	0,1	-
123	308247,39	2205716,11	картометрический	0,1	-
124	308245,63	2205714,66	картометрический	0,1	-
125	308241,37	2205708,76	картометрический	0,1	-
126	308235,53	2205699,74	картометрический	0,1	-
127	308233,59	2205696,04	картометрический	0,1	-
128	308230,84	2205690,27	картометрический	0,1	-
129	308227,82	2205682,31	картометрический	0,1	-
130	308223,72	2205673,76	картометрический	0,1	-
131	308221,50	2205670,89	картометрический	0,1	-
132	308220,12	2205668,57	картометрический	0,1	-
133	308211,19	2205646,46	картометрический	0,1	-
134	308209,81	2205641,10	картометрический	0,1	-
135	308206,51	2205631,62	картометрический	0,1	-
136	308206,31	2205629,91	картометрический	0,1	-
137	308207,20	2205622,28	картометрический	0,1	-
138	308206,88	2205620,16	картометрический	0,1	-

1	2	3	4	5	6
139	308205,62	2205618,07	картометрический	0,1	-
140	308203,76	2205616,52	картометрический	0,1	-
141	308199,23	2205614,04	картометрический	0,1	-
142	308188,39	2205607,74	картометрический	0,1	-
143	308176,93	2205602,55	картометрический	0,1	-
144	308178,91	2205600,61	картометрический	0,1	-
145	308180,67	2205600,58	картометрический	0,1	-
146	308184,28	2205592,05	картометрический	0,1	-
147	308188,73	2205581,51	картометрический	0,1	-
148	308193,59	2205578,22	картометрический	0,1	-
149	308206,06	2205560,09	картометрический	0,1	-
150	308116,32	2205497,72	картометрический	0,1	-
151	308103,76	2205487,95	картометрический	0,1	-
152	308083,88	2205468,86	картометрический	0,1	-
153	308075,58	2205459,88	картометрический	0,1	-
154	308062,42	2205442,69	картометрический	0,1	-
155	308018,41	2205373,42	картометрический	0,1	-
156	308024,21	2205363,43	картометрический	0,1	-
157	308036,92	2205341,52	картометрический	0,1	-
158	308058,81	2205322,44	картометрический	0,1	-
159	308110,01	2205331,68	картометрический	0,1	-
160	308148,90	2205333,09	картометрический	0,1	-
161	308168,56	2205331,22	картометрический	0,1	-
162	308186,84	2205323,73	картометрический	0,1	-
163	308216,82	2205310,62	картометрический	0,1	-
164	308247,40	2205294,10	картометрический	0,1	-
165	308312,05	2205252,26	картометрический	0,1	-
166	308336,07	2205235,64	картометрический	0,1	-
167	308359,98	2205223,56	картометрический	0,1	-
168	308381,48	2205212,71	картометрический	0,1	-
169	308413,49	2205239,28	картометрический	0,1	-
170	308421,91	2205240,12	картометрический	0,1	-
171	308441,89	2205229,58	картометрический	0,1	-
172	308450,65	2205225,45	картометрический	0,1	-
173	308454,56	2205224,15	картометрический	0,1	-
174	308457,87	2205223,82	картометрический	0,1	-
175	308461,58	2205223,97	картометрический	0,1	-
176	308464,87	2205224,48	картометрический	0,1	-
177	308469,05	2205226,13	картометрический	0,1	-
178	308478,27	2205231,91	картометрический	0,1	-
179	308486,63	2205238,11	картометрический	0,1	-
180	308500,07	2205249,22	картометрический	0,1	-
181	308528,86	2205276,06	картометрический	0,1	-
182	308536,94	2205284,09	картометрический	0,1	-
183	308601,76	2205333,58	картометрический	0,1	-
184	308667,17	2205383,52	картометрический	0,1	-
185	308701,81	2205345,65	картометрический	0,1	-
186	308713,48	2205328,82	картометрический	0,1	-
187	308724,79	2205312,45	картометрический	0,1	-
188	308736,84	2205295,05	картометрический	0,1	-

1	2	3	4	5	6
189	308747,26	2205277,77	картометрический	0,1	-
190	308759,12	2205262,87	картометрический	0,1	-
191	308769,91	2205247,28	картометрический	0,1	-
192	308780,71	2205231,66	картометрический	0,1	-
193	308785,28	2205225,06	картометрический	0,1	-
194	308790,73	2205210,37	картометрический	0,1	-
195	308800,34	2205195,16	картометрический	0,1	-
196	308803,85	2205190,04	картометрический	0,1	-
197	308807,20	2205181,79	картометрический	0,1	-
198	308813,84	2205163,52	картометрический	0,1	-
199	308828,30	2205181,46	картометрический	0,1	-
200	308866,44	2205228,77	картометрический	0,1	-
201	308858,13	2205243,07	картометрический	0,1	-
202	308845,54	2205262,32	картометрический	0,1	-
203	308820,13	2205297,83	картометрический	0,1	-
204	308798,22	2205330,32	картометрический	0,1	-
205	308780,44	2205357,23	картометрический	0,1	-
206	308770,87	2205373,04	картометрический	0,1	-
207	308768,43	2205378,42	картометрический	0,1	-
208	308764,84	2205388,85	картометрический	0,1	-
209	308763,55	2205397,96	картометрический	0,1	-
210	308763,06	2205402,85	картометрический	0,1	-
211	308764,04	2205425,59	картометрический	0,1	-
212	308766,19	2205443,38	картометрический	0,1	-
213	308768,51	2205458,84	картометрический	0,1	-
214	308814,76	2205497,49	картометрический	0,1	-
215	308827,14	2205519,41	картометрический	0,1	-
216	308861,25	2205544,29	картометрический	0,1	-
217	308891,32	2205561,47	картометрический	0,1	-
218	308907,95	2205570,96	картометрический	0,1	-
219	308914,62	2205581,23	картометрический	0,1	-
220	308986,29	2205555,12	картометрический	0,1	-
221	308982,38	2205544,27	картометрический	0,1	-
222	308994,90	2205527,49	картометрический	0,1	-
223	309007,85	2205506,87	картометрический	0,1	-
224	309041,38	2205478,45	картометрический	0,1	-
225	309061,58	2205461,29	картометрический	0,1	-
226	309186,82	2205414,12	картометрический	0,1	-
227	309233,06	2205411,92	картометрический	0,1	-
228	309284,56	2205410,97	картометрический	0,1	-
229	309290,78	2205417,90	картометрический	0,1	-
230	309319,40	2205429,30	картометрический	0,1	-
231	309347,38	2205431,22	картометрический	0,1	-
232	309388,74	2205418,74	картометрический	0,1	-
233	309404,95	2205376,05	картометрический	0,1	-
234	309443,62	2205368,80	картометрический	0,1	-
235	309491,95	2205353,09	картометрический	0,1	-
236	309523,98	2205373,63	картометрический	0,1	-
237	309522,17	2205397,20	картометрический	0,1	-
238	309500,42	2205424,39	картометрический	0,1	-

1	2	3	4	5	6
239	309517,95	2205494,48	картометрический	0,1	-
240	309551,17	2205550,67	картометрический	0,1	-
241	309556,01	2205600,83	картометрический	0,1	-
242	309581,39	2205621,37	картометрический	0,1	-
243	309568,10	2205667,29	картометрический	0,1	-
244	309558,70	2205671,85	картометрический	0,1	-
11	309518,79	2205635,25	картометрический	0,1	-
Часть № 3					
245	308140,56	2206081,37	картометрический	0,1	-
246	308093,60	2206091,10	картометрический	0,1	-
247	308084,10	2206092,96	картометрический	0,1	-
248	308077,97	2206087,35	картометрический	0,1	-
249	308071,00	2206080,98	картометрический	0,1	-
250	308066,39	2206065,88	картометрический	0,1	-
251	308088,62	2206071,31	картометрический	0,1	-
252	308097,75	2206076,87	картометрический	0,1	-
253	308104,97	2206081,28	картометрический	0,1	-
254	308114,55	2206081,68	картометрический	0,1	-
255	308121,38	2206075,77	картометрический	0,1	-
256	308110,92	2206051,11	картометрический	0,1	-
257	308107,09	2206021,64	картометрический	0,1	-
258	308093,89	2206009,78	картометрический	0,1	-
259	308075,18	2205996,58	картометрический	0,1	-
260	308061,99	2205984,49	картометрический	0,1	-
261	308053,19	2205969,09	картометрический	0,1	-
262	308065,29	2205965,79	картометрический	0,1	-
263	308090,58	2205980,09	картометрический	0,1	-
264	308098,28	2205974,59	картометрический	0,1	-
265	308098,63	2205963,26	картометрический	0,1	-
266	308133,89	2205975,51	картометрический	0,1	-
267	308134,40	2205988,10	картометрический	0,1	-
268	308128,66	2205996,50	картометрический	0,1	-
269	308126,57	2205999,56	картометрический	0,1	-
270	308126,57	2206021,55	картометрический	0,1	-
271	308136,10	2206030,02	картометрический	0,1	-
272	308136,53	2206040,55	картометрический	0,1	-
273	308145,41	2206044,39	картометрический	0,1	-
274	308157,57	2206049,64	картометрический	0,1	-
275	308160,90	2206052,76	картометрический	0,1	-
276	308163,97	2206055,64	картометрический	0,1	-
277	308175,53	2206057,41	картометрический	0,1	-
278	308195,83	2206066,18	картометрический	0,1	-
279	308200,96	2206078,27	картометрический	0,1	-
280	308182,81	2206087,56	картометрический	0,1	-
281	308172,15	2206091,94	картометрический	0,1	-
282	308171,98	2206083,21	картометрический	0,1	-
283	308159,60	2206083,20	картометрический	0,1	-
245	308140,56	2206081,37	картометрический	0,1	-
Часть № 4					
284	307955,07	2206092,23	картометрический	0,1	-

1	2	3	4	5	6
285	307955,85	2206070,27	картометрический	0,1	-
286	307960,32	2206059,73	картометрический	0,1	-
287	307977,67	2206053,45	картометрический	0,1	-
288	307989,95	2206048,28	картометрический	0,1	-
289	307998,74	2206060,38	картометрический	0,1	-
290	307993,24	2206083,47	картометрический	0,1	-
291	307989,47	2206098,56	картометрический	0,1	-
284	307955,07	2206092,23	картометрический	0,1	-

3. Сведения о характерных точках части (частей) границы объекта					
Обозначение характерных точек части границы	Координаты, м		Метод определения координат характерной точки	Средняя квадратическая погрешность положения характерной точки (Mt), м	Описание обозначения точки на местности (при наличии)
	X	Y			
1	2	3	4	5	6
-	-	-	-	-	

Раздел 3

Сведения о местоположении измененных (уточненных) границ объекта

1. Система координат -

2. Сведения о характерных точках границ объекта

Обозначение характерных точек границ	Существующие координаты, м		Измененные (уточненные) координаты, м		Метод определения координат характерной точки	Средняя квадратическая погрешность положения характерной точки (Mt), м	Описание обозначения точки на местности (при наличии)
	X	Y	X	Y			
1	2	3	4	5	6	7	8
-	-	-	-	-	-	-	-

3. Сведения о характерных точках части (частей) границы объекта

Обозначение характерных точек части границы	Существующие координаты, м		Измененные (уточненные) координаты, м		Метод определения координат характерной точки	Средняя квадратическая погрешность положения характерной точки (Mt), м	Описание обозначения точки на местности (при наличии)
	X	Y	X	Y			
1	2	3	4	5	6	7	8
-	-	-	-	-	-	-	-

Раздел 4

План границ объекта

Обзорная схема границ объекта с указанием расположения листов плана границ

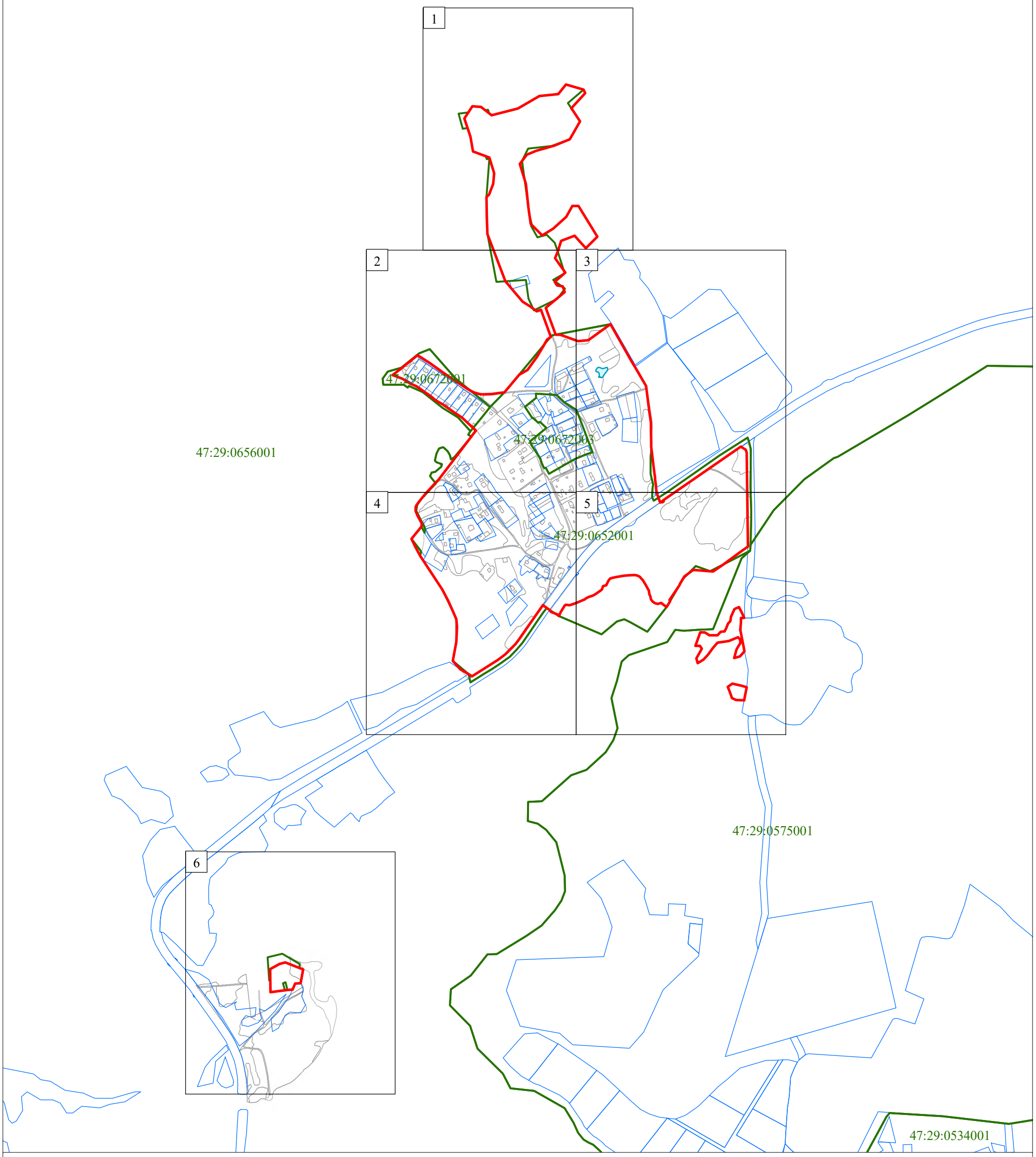

Масштаб 1:10 000

Используемые условные знаки и обозначения:

Граница объекта

Граница кадастрового квартала

Граница земельного участка (в соответствии со сведениями Единого государственного реестра недвижимости)

47:14:0801001 Номер кадастрового квартала

2 Рамка и номер листа плана границ

Подпись _____ Дата "____" _____ _____ г.

Место для оттиска печати (при наличии) лица, составившего описание местоположения границ

Раздел 4

План границ объекта

1

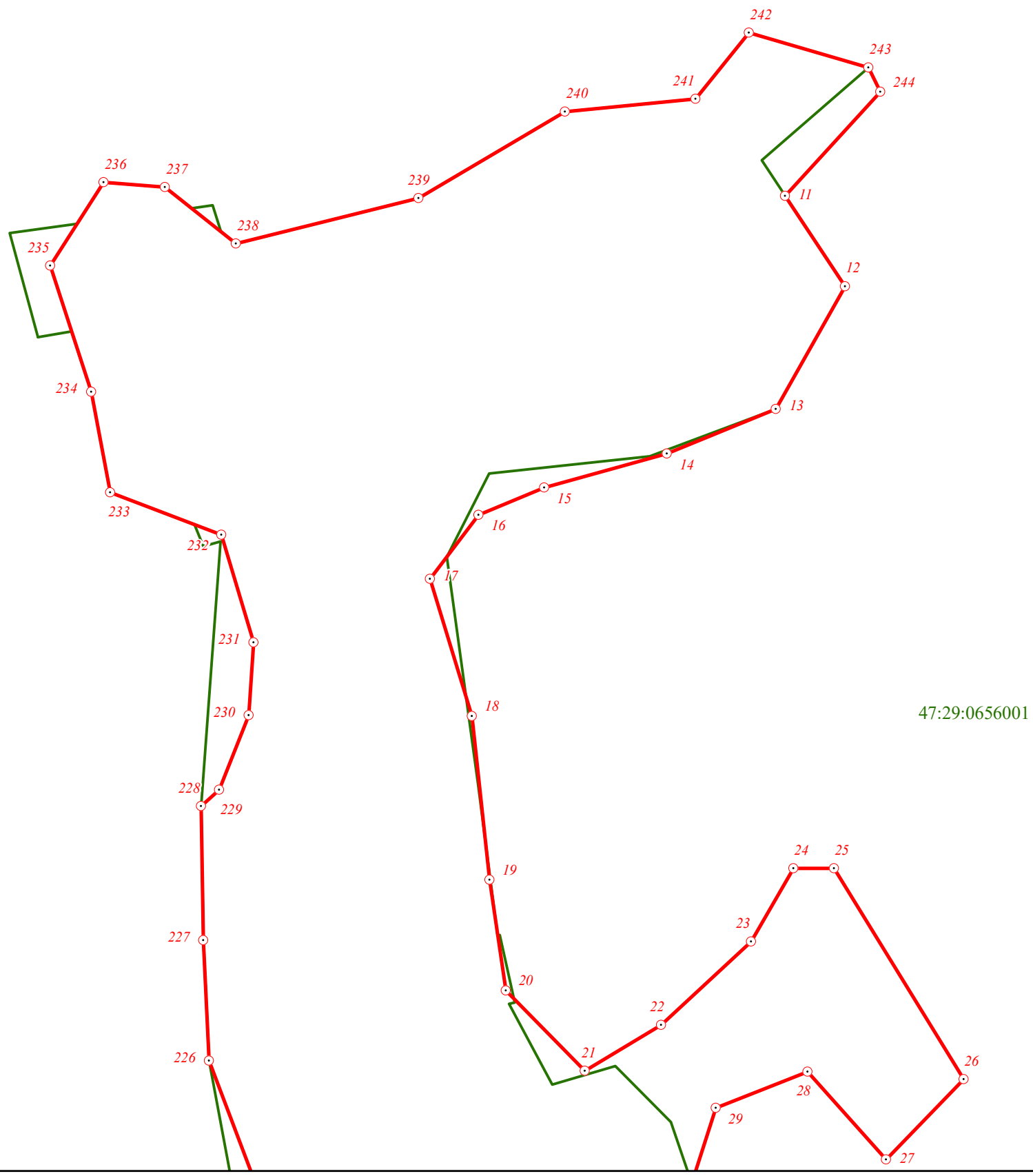

Масштаб 1:2 000

Используемые условные знаки и обозначения:

Граница объекта

Граница кадастрового квартала

Граница земельного участка (в соответствии со сведениями Единого государственного реестра недвижимости)

34 — Характерная точка границы объекта

:71 — Номер земельного участка, сведения о границах которого внесены в Единый государственный реестр недвижимости, в кадастровом квартале

47:29:0575001 — Номер кадастрового квартала

Подпись _____ Дата "____" _____ _____ г.

Место для оттиска печати (при наличии) лица, составившего описание местоположения границ объекта

Раздел 4

План границ объекта

2

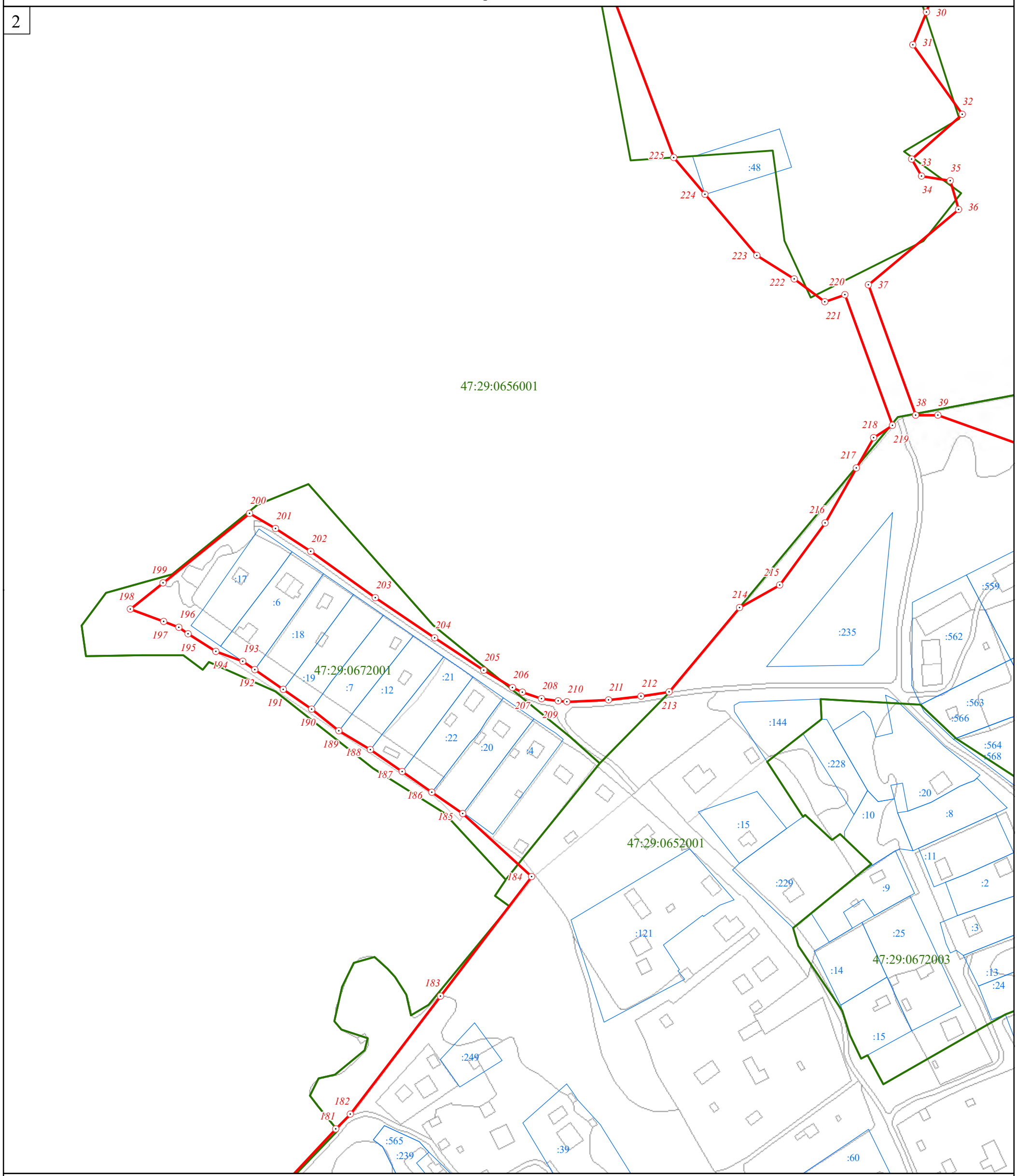

Масштаб 1:2 000

Используемые условные знаки и обозначения:

	Граница объекта
	Граница кадастрового квартала
	Граница земельного участка (в соответствии со сведениями Единого государственного реестра недвижимости)
34	Характерная точка границы объекта
:71	Номер земельного участка, сведения о границах которого внесены в Единый государственный реестр недвижимости, в кадастровом квартале
47:29:0575001	Номер кадастрового квартала

Подпись _____ Дата "____" _____ _____ г.

Место для оттиска печати (при наличии) лица, составившего описание местоположения границ объекта

Раздел 4

План границ объекта

3

Масштаб 1:2 000

Используемые условные знаки и обозначения:

- Граница объекта
- Граница кадастрового квартала
- Граница земельного участка (в соответствии со сведениями Единого государственного реестра недвижимости)
- 34 — Характерная точка границы объекта
- :71 — Номер земельного участка, сведения о границах которого внесены в Единый государственный реестр недвижимости, в кадастровом квартале
- 47:29:0575001 — Номер кадастрового квартала

Подпись _____ Дата "____" _____ _____ г.

Индивидуальный предприниматель Васильев Сергей Анатольевич

Место для оттиска печати (при наличии) лица, составившего описание местоположения границ объекта

Раздел 4

План границ объекта

4

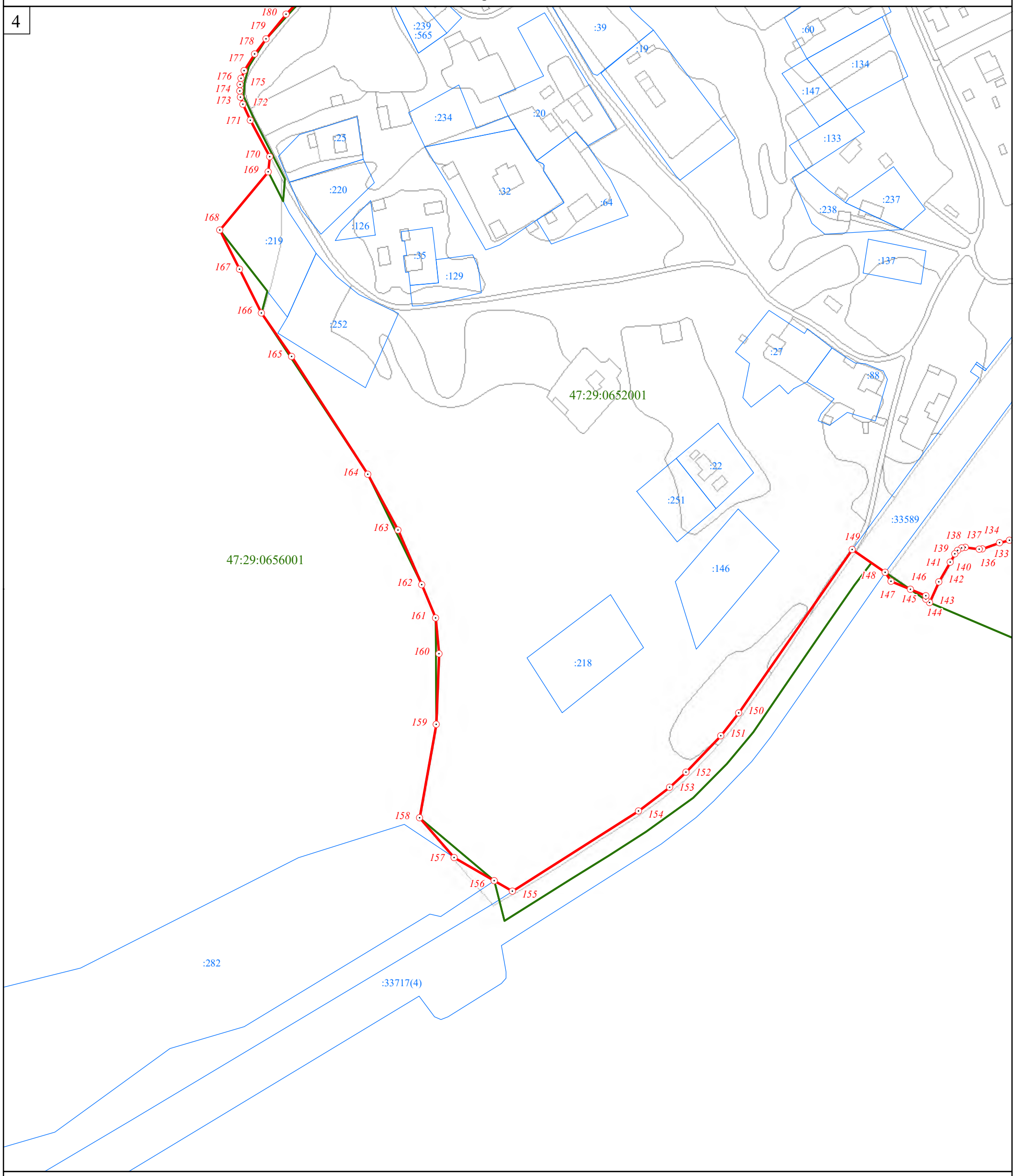

Масштаб 1:2 000

Используемые условные знаки и обозначения:

Граница объекта

Граница кадастрового квартала

Граница земельного участка (в соответствии со сведениями Единого государственного реестра недвижимости)

34 Характерная точка границы объекта

:71 Номер земельного участка, сведения о границах которого внесены в Единый государственный реестр недвижимости, в кадастровом квартале

47:29:0575001 Номер кадастрового квартала

Подпись _____ Дата "____" _____ _____ г.

Место для оттиска печати (при наличии) лица, составившего описание местоположения границ объекта

Раздел 4

План границ объекта

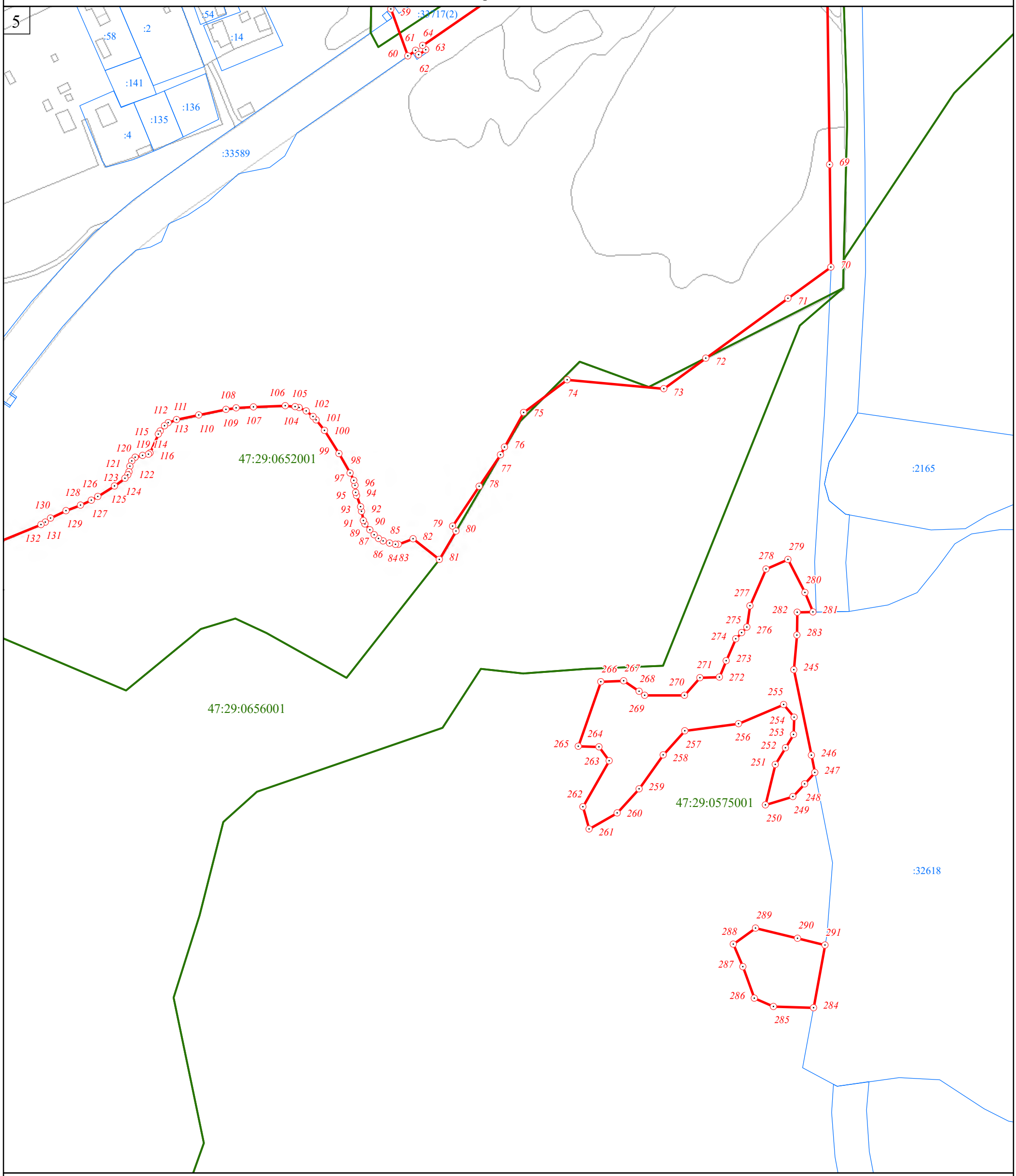

Масштаб 1:2 000

Используемые условные знаки и обозначения:

- Граница объекта
- Граница кадастрового квартала
- Граница земельного участка (в соответствии со сведениями Единого государственного реестра недвижимости)
- 34 — Характерная точка границы объекта
- :71 — Номер земельного участка, сведения о границах которого внесены в Единый государственный реестр недвижимости, в кадастровом квартале
- 47:29:0575001 — Номер кадастрового квартала

Подпись _____ Дата "____" _____ _____ г.

Место для оттиска печати (при наличии) лица, составившего описание местоположения границ объекта

Раздел 4

План границ объекта

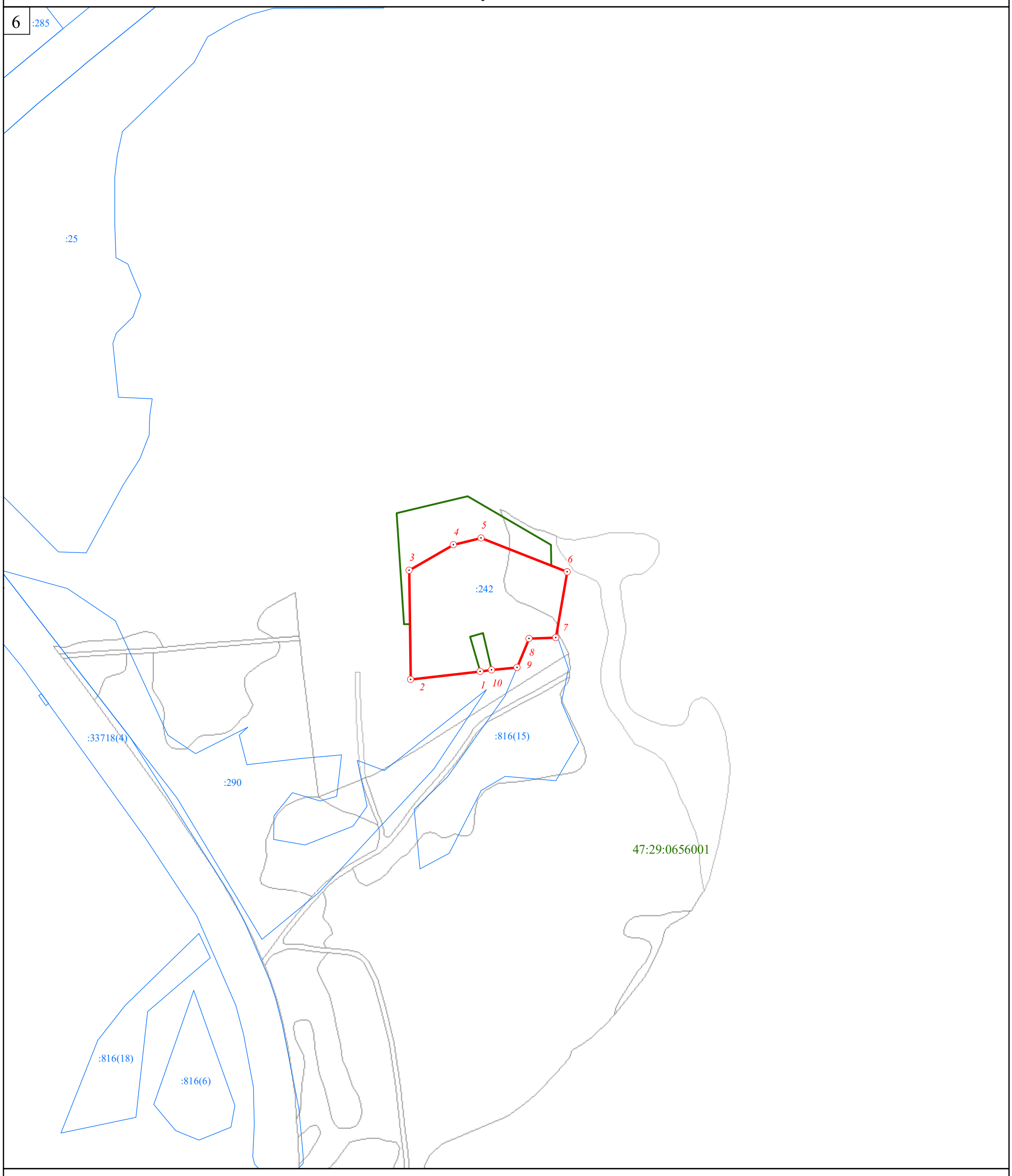

Масштаб 1:2 000

Используемые условные знаки и обозначения:

Граница объекта

Граница кадастрового квартала

Граница земельного участка (в соответствии со сведениями Единого государственного реестра недвижимости)

34 Характерная точка границы объекта

:71 Номер земельного участка, сведения о границах которого внесены в Единый государственный реестр недвижимости, в кадастровом квартале

47:29:0575001 Номер кадастрового квартала

Подпись _____ Дата "____" _____ _____ г.

Место для оттиска печати (при наличии) лица, составившего описание местоположения границ объекта

ГРАФИЧЕСКОЕ ОПИСАНИЕ
местоположения границ населенных пунктов, территориальных зон, особо охраняемых природных территорий, зон с особыми условиями использования территории

деревня Малые Влёшковичи

(наименование объекта, местоположение границ которого описано (далее - объект))

Раздел 1

Сведения об объекте

№ п/п	Характеристики объекта	Описание характеристик
1	2	3
1.	Местоположение объекта	Ленинградская область, Лужский муниципальный район, Оредежское сельское поселение, деревня Малые Влёшковичи
2.	Площадь объекта +/- величина погрешности определения площади (Р +/- Дельта Р)	202426 м² +/- 157 м²
3.	Иные характеристики объекта	-

Раздел 2					
Сведения о местоположении границ объекта					
1. Система координат МСК 47 зона 2					
2. Сведения о характерных точках границ объекта					
Обозначение характерных точек границ	Координаты, м		Метод определения координат характерной точки	Средняя квадратическая погрешность положения характерной точки (Mt), м	Описание обозначения точки на местности (при наличии)
	X	Y			
1	2	3	4	5	6
Часть № 1					
1	307774,91	2210955,72	картометрический	0,1	-
2	307754,86	2210950,13	картометрический	0,1	-
3	307799,17	2210982,27	картометрический	0,1	-
4	307811,21	2210991,00	картометрический	0,1	-
5	307780,38	2210993,13	картометрический	0,1	-
6	307762,49	2210989,28	картометрический	0,1	-
7	307754,77	2210988,43	картометрический	0,1	-
8	307740,86	2210990,13	картометрический	0,1	-
9	307732,89	2210994,97	картометрический	0,1	-
10	307719,47	2211006,53	картометрический	0,1	-
11	307710,46	2211016,78	картометрический	0,1	-
12	307698,50	2211036,70	картометрический	0,1	-
13	307691,15	2211044,67	картометрический	0,1	-
14	307687,51	2211049,06	картометрический	0,1	-
15	307686,23	2211061,20	картометрический	0,1	-
16	307687,29	2211090,30	картометрический	0,1	-
17	307684,36	2211104,53	картометрический	0,1	-
18	307666,79	2211098,78	картометрический	0,1	-
19	307659,32	2211105,26	картометрический	0,1	-
20	307657,00	2211109,67	картометрический	0,1	-
21	307659,69	2211125,94	картометрический	0,1	-
22	307660,30	2211141,60	картометрический	0,1	-
23	307659,69	2211147,35	картометрический	0,1	-
24	307652,84	2211154,94	картометрический	0,1	-
25	307646,36	2211160,69	картометрический	0,1	-
26	307639,93	2211163,39	картометрический	0,1	-
27	307631,80	2211166,81	картометрический	0,1	-
28	307620,54	2211170,23	картометрический	0,1	-
29	307602,19	2211182,10	картометрический	0,1	-
30	307594,11	2211187,85	картометрический	0,1	-
31	307579,43	2211187,85	картометрический	0,1	-
32	307574,31	2211184,21	картометрический	0,1	-
33	307567,56	2211179,41	картометрический	0,1	-
34	307562,79	2211169,87	картометрический	0,1	-
35	307562,18	2211160,32	картометрический	0,1	-
36	307567,20	2211152,12	картометрический	0,1	-
37	307574,31	2211147,47	картометрический	0,1	-
38	307586,28	2211139,64	картометрический	0,1	-
39	307599,86	2211125,70	картометрический	0,1	-
40	307603,90	2211114,44	картометрический	0,1	-

1	2	3	4	5	6
41	307598,15	2211106,98	картометрический	0,1	-
42	307587,26	2211105,63	картометрический	0,1	-
43	307575,76	2211113,71	картометрический	0,1	-
44	307571,67	2211116,56	картометрический	0,1	-
45	307564,87	2211121,29	картометрический	0,1	-
46	307562,14	2211121,80	картометрический	0,1	-
47	307556,31	2211122,88	картометрический	0,1	-
48	307547,13	2211123,25	картометрический	0,1	-
49	307522,50	2211114,14	картометрический	0,1	-
50	307515,18	2211111,43	картометрический	0,1	-
51	307502,76	2211106,83	картометрический	0,1	-
52	307494,30	2211099,54	картометрический	0,1	-
53	307482,37	2211089,26	картометрический	0,1	-
54	307466,76	2211073,00	картометрический	0,1	-
55	307459,40	2211064,36	картометрический	0,1	-
56	307450,49	2211053,92	картометрический	0,1	-
57	307442,04	2211051,97	картометрический	0,1	-
58	307427,13	2211052,61	картометрический	0,1	-
59	307422,62	2211051,72	картометрический	0,1	-
60	307407,56	2211048,50	картометрический	0,1	-
61	307397,36	2211040,47	картометрический	0,1	-
62	307394,33	2211015,97	картометрический	0,1	-
63	307395,63	2210974,98	картометрический	0,1	-
64	307396,43	2210963,24	картометрический	0,1	-
65	307398,02	2210939,76	картометрический	0,1	-
66	307402,07	2210880,03	картометрический	0,1	-
67	307403,44	2210859,83	картометрический	0,1	-
68	307408,67	2210832,33	картометрический	0,1	-
69	307413,63	2210806,27	картометрический	0,1	-
70	307418,81	2210788,48	картометрический	0,1	-
71	307427,51	2210758,56	картометрический	0,1	-
72	307439,14	2210737,90	картометрический	0,1	-
73	307455,27	2210707,28	картометрический	0,1	-
74	307496,00	2210736,73	картометрический	0,1	-
75	307517,50	2210731,44	картометрический	0,1	-
76	307535,56	2210636,20	картометрический	0,1	-
77	307579,11	2210534,39	картометрический	0,1	-
78	307582,80	2210541,95	картометрический	0,1	-
79	307589,78	2210546,22	картометрический	0,1	-
80	307600,56	2210546,52	картометрический	0,1	-
81	307607,06	2210551,66	картометрический	0,1	-
82	307613,56	2210574,56	картометрический	0,1	-
83	307623,46	2210586,40	картометрический	0,1	-
84	307629,49	2210591,10	картометрический	0,1	-
85	307631,80	2210592,90	картометрический	0,1	-
86	307638,89	2210596,88	картометрический	0,1	-
87	307643,74	2210595,52	картометрический	0,1	-
88	307648,01	2210589,90	картометрический	0,1	-
89	307645,29	2210577,76	картометрический	0,1	-
90	307639,83	2210568,27	картометрический	0,1	-

1	2	3	4	5	6
91	307636,25	2210562,04	картометрический	0,1	-
92	307624,82	2210542,15	картометрический	0,1	-
93	307618,90	2210524,10	картометрический	0,1	-
94	307623,26	2210519,83	картометрический	0,1	-
95	307636,17	2210520,31	картометрический	0,1	-
96	307667,18	2210544,28	картометрический	0,1	-
97	307674,75	2210552,44	картометрический	0,1	-
98	307674,16	2210559,42	картометрический	0,1	-
99	307669,82	2210564,24	картометрический	0,1	-
100	307666,67	2210567,74	картометрический	0,1	-
101	307661,09	2210575,87	картометрический	0,1	-
102	307661,25	2210585,92	картометрический	0,1	-
103	307663,74	2210593,31	картометрический	0,1	-
104	307668,48	2210599,48	картометрический	0,1	-
105	307670,95	2210601,37	картометрический	0,1	-
106	307675,96	2210605,22	картометрический	0,1	-
107	307678,52	2210607,18	картометрический	0,1	-
108	307690,91	2210610,00	картометрический	0,1	-
109	307696,55	2210609,42	картометрический	0,1	-
110	307700,21	2210606,76	картометрический	0,1	-
111	307700,53	2210600,70	картометрический	0,1	-
112	307701,38	2210586,50	картометрический	0,1	-
113	307705,37	2210583,26	картометрический	0,1	-
114	307713,08	2210583,10	картометрический	0,1	-
115	307719,56	2210582,84	картометрический	0,1	-
116	307740,81	2210590,17	картометрический	0,1	-
117	307755,94	2210601,18	картометрический	0,1	-
118	307758,78	2210603,25	картометрический	0,1	-
119	307761,68	2210607,17	картометрический	0,1	-
120	307772,71	2210622,07	картометрический	0,1	-
121	307780,13	2210639,24	картометрический	0,1	-
122	307781,19	2210651,18	картометрический	0,1	-
123	307780,42	2210657,01	картометрический	0,1	-
124	307776,70	2210661,79	картометрический	0,1	-
125	307771,06	2210663,89	картометрический	0,1	-
126	307764,18	2210663,31	картометрический	0,1	-
127	307756,73	2210658,06	картометрический	0,1	-
128	307749,38	2210657,01	картометрический	0,1	-
129	307744,60	2210658,54	картометрический	0,1	-
130	307741,35	2210665,51	картометрический	0,1	-
131	307741,07	2210670,48	картометрический	0,1	-
132	307747,56	2210681,59	картометрический	0,1	-
133	307761,32	2210703,91	картометрический	0,1	-
134	307768,76	2210715,53	картометрический	0,1	-
135	307778,51	2210730,75	картометрический	0,1	-
136	307779,85	2210742,12	картометрический	0,1	-
137	307778,80	2210751,20	картометрический	0,1	-
138	307771,47	2210763,96	картометрический	0,1	-
139	307770,28	2210769,31	картометрический	0,1	-
140	307768,76	2210772,79	картометрический	0,1	-

1	2	3	4	5	6
141	307768,19	2210774,79	картометрический	0,1	-
142	307767,14	2210790,74	картометрический	0,1	-
143	307769,25	2210794,95	картометрический	0,1	-
144	307775,65	2210796,28	картометрический	0,1	-
145	307780,13	2210794,66	картометрический	0,1	-
146	307789,40	2210789,41	картометрический	0,1	-
147	307794,46	2210786,73	картометрический	0,1	-
148	307800,00	2210787,50	картометрический	0,1	-
149	307807,46	2210793,13	картометрический	0,1	-
150	307811,66	2210803,45	картометрический	0,1	-
151	307819,40	2210816,73	картометрический	0,1	-
152	307825,99	2210827,62	картометрический	0,1	-
153	307842,24	2210841,65	картометрический	0,1	-
154	307859,39	2210847,12	картометрический	0,1	-
155	307872,19	2210845,40	картометрический	0,1	-
156	307878,49	2210839,67	картометрический	0,1	-
157	307885,37	2210829,55	картометрический	0,1	-
158	307893,97	2210823,62	картометрический	0,1	-
159	307904,47	2210823,62	картометрический	0,1	-
160	307913,45	2210826,30	картометрический	0,1	-
161	307921,65	2210838,66	картометрический	0,1	-
162	307925,11	2210843,87	картометрический	0,1	-
163	307925,11	2210856,98	картометрический	0,1	-
164	307925,11	2210869,86	картометрический	0,1	-
165	307923,86	2210880,92	картометрический	0,1	-
166	307923,01	2210888,39	картометрический	0,1	-
167	307908,30	2210909,60	картометрический	0,1	-
168	307905,44	2210915,82	картометрический	0,1	-
169	307894,35	2210939,97	картометрический	0,1	-
170	307887,94	2210949,75	картометрический	0,1	-
171	307874,04	2210970,95	картометрический	0,1	-
172	307863,76	2210979,71	картометрический	0,1	-
173	307852,08	2210981,10	картометрический	0,1	-
174	307826,44	2210978,31	картометрический	0,1	-
175	307820,86	2210975,26	картометрический	0,1	-
176	307805,83	2210967,07	картометрический	0,1	-
177	307798,52	2210963,08	картометрический	0,1	-
1	307774,91	2210955,72	картометрический	0,1	-
Часть № 2					
178	308101,52	2210976,20	картометрический	0,1	-
179	308099,43	2211008,63	картометрический	0,1	-
180	308099,43	2211017,30	картометрический	0,1	-
181	308078,86	2211059,82	картометрический	0,1	-
182	308039,75	2211054,81	картометрический	0,1	-
183	308030,06	2211046,45	картометрический	0,1	-
184	308028,22	2211038,09	картометрический	0,1	-
185	308028,22	2211026,90	картометрический	0,1	-
186	308035,07	2211011,02	картометрический	0,1	-
187	308041,26	2210993,97	картометрический	0,1	-
188	308035,07	2210987,95	картометрический	0,1	-

1	2	3	4	5	6
189	308014,68	2210978,59	картометрический	0,1	-
190	308005,83	2210973,91	картометрический	0,1	-
191	307994,79	2210965,06	картометрический	0,1	-
192	307987,77	2210954,86	картометрический	0,1	-
193	307993,79	2210942,33	картометрический	0,1	-
194	308011,01	2210912,74	картометрический	0,1	-
195	308019,86	2210886,67	картометрический	0,1	-
196	308027,72	2210873,13	картометрический	0,1	-
197	308034,72	2210853,80	картометрический	0,1	-
198	308047,57	2210854,10	картометрический	0,1	-
199	308057,13	2210854,99	картометрический	0,1	-
200	308065,80	2210858,73	картометрический	0,1	-
201	308070,73	2210868,74	картометрический	0,1	-
202	308071,18	2210890,71	картометрический	0,1	-
203	308072,38	2210918,96	картометрический	0,1	-
204	308074,47	2210927,18	картометрический	0,1	-
205	308087,77	2210940,03	картометрический	0,1	-
206	308098,98	2210950,05	картометрический	0,1	-
178	308101,52	2210976,20	картометрический	0,1	-

3. Сведения о характерных точках части (частей) границы объекта					
Обозначение характерных точек части границы	Координаты, м		Метод определения координат характерной точки	Средняя квадратическая погрешность положения характерной точки (Mt), м	Описание обозначения точки на местности (при наличии)
	X	Y			
1	2	3	4	5	6
-	-	-	-	-	

Раздел 3

Сведения о местоположении измененных (уточненных) границ объекта

1. Система координат -

2. Сведения о характерных точках границ объекта

Обозначение характерных точек границ	Существующие координаты, м		Измененные (уточненные) координаты, м		Метод определения координат характерной точки	Средняя квадратическая погрешность положения характерной точки (Mt), м	Описание обозначения точки на местности (при наличии)
	X	Y	X	Y			
1	2	3	4	5	6	7	8
-	-	-	-	-	-	-	-

3. Сведения о характерных точках части (частей) границы объекта

Обозначение характерных точек части границы	Существующие координаты, м		Измененные (уточненные) координаты, м		Метод определения координат характерной точки	Средняя квадратическая погрешность положения характерной точки (Mt), м	Описание обозначения точки на местности (при наличии)
	X	Y	X	Y			
1	2	3	4	5	6	7	8
-	-	-	-	-	-	-	-

Раздел 4

План границ объекта

Масштаб 1:2 000

Используемые условные знаки и обозначения:

Граница объекта

Граница кадастрового квартала

Граница земельного участка (в соответствии со сведениями Единого государственного реестра недвижимости)

34 Характерная точка границы объекта

:19 Номер земельного участка, сведения о границах которого внесены в Единый государственный реестр недвижимости, в кадастровом квартале

47:29:0536001 Номер кадастрового квартала

Подпись _____ Дата "____" _____ _____ г.

Место для оттиска печати (при наличии) лица, составившего описание местоположения границ объекта

ГРАФИЧЕСКОЕ ОПИСАНИЕ
местоположения границ населенных пунктов, территориальных зон, особо охраняемых природных территорий, зон с особыми условиями использования территории

деревня Мошковые Поляны

(наименование объекта, местоположение границ которого описано (далее - объект))

Раздел 1

Сведения об объекте

№ п/п	Характеристики объекта	Описание характеристик
1	2	3
1.	Местоположение объекта	Ленинградская область, Лужский муниципальный район, Оредежское сельское поселение, деревня Мошковые Поляны
2.	Площадь объекта +/- величина погрешности определения площади (Р +/- Дельта Р)	564967 м² +/- 263 м²
3.	Иные характеристики объекта	-

Раздел 2					
Сведения о местоположении границ объекта					
1. Система координат МСК 47 зона 2					
2. Сведения о характерных точках границ объекта					
Обозначение характерных точек границ	Координаты, м		Метод определения координат характерной точки	Средняя квадратическая погрешность положения характерной точки (Mt), м	Описание обозначения точки на местности (при наличии)
	X	Y			
1	2	3	4	5	6
Часть № 1					
1	309989,48	2233073,69	картометрический	0,1	-
2	309898,02	2233060,44	картометрический	0,1	-
3	309811,15	2233051,51	картометрический	0,1	-
4	309749,52	2233038,90	картометрический	0,1	-
5	309753,45	2233045,25	картометрический	0,1	-
6	309740,97	2233051,59	картометрический	0,1	-
7	309754,43	2233067,44	картометрический	0,1	-
8	309762,10	2233089,68	картометрический	0,1	-
9	309751,36	2233100,42	картометрический	0,1	-
10	309722,88	2233119,27	картометрический	0,1	-
11	309736,76	2233142,70	картометрический	0,1	-
12	309773,84	2233228,77	картометрический	0,1	-
13	309813,14	2233309,51	картометрический	0,1	-
14	309853,69	2233386,27	картометрический	0,1	-
15	309864,15	2233418,86	картометрический	0,1	-
16	309873,63	2233439,95	картометрический	0,1	-
17	309892,98	2233508,73	картометрический	0,1	-
18	309907,84	2233603,52	картометрический	0,1	-
19	309927,94	2233650,89	картометрический	0,1	-
20	309935,80	2233679,80	картометрический	0,1	-
21	309942,93	2233720,12	картометрический	0,1	-
22	309936,87	2233746,89	картометрический	0,1	-
23	309939,72	2233779,72	картометрический	0,1	-
24	309939,72	2233793,64	картометрический	0,1	-
25	309948,64	2233804,70	картометрический	0,1	-
26	309967,75	2233848,99	картометрический	0,1	-
27	309968,98	2233859,30	картометрический	0,1	-
28	309981,36	2233878,69	картометрический	0,1	-
29	309988,38	2233889,01	картометрический	0,1	-
30	309989,61	2233907,16	картометрический	0,1	-
31	309968,98	2233933,57	картометрический	0,1	-
32	309938,05	2233940,58	картометрический	0,1	-
33	309925,25	2233940,58	картометрический	0,1	-
34	309914,93	2233952,13	картометрический	0,1	-
35	309914,11	2233972,76	картометрический	0,1	-
36	309914,11	2233994,63	картометрический	0,1	-
37	309912,87	2234002,47	картометрический	0,1	-
38	309907,09	2234012,79	картометрический	0,1	-
39	309820,88	2234042,97	картометрический	0,1	-
40	309817,86	2234036,26	картометрический	0,1	-

1	2	3	4	5	6
41	309775,65	2233945,00	картометрический	0,1	-
42	309733,07	2233855,90	картометрический	0,1	-
43	309694,78	2233773,23	картометрический	0,1	-
44	309677,78	2233783,92	картометрический	0,1	-
45	309646,64	2233715,81	картометрический	0,1	-
46	309423,04	2233697,98	картометрический	0,1	-
47	309332,74	2233739,44	картометрический	0,1	-
48	309328,77	2233741,69	картометрический	0,1	-
49	309284,82	2233757,42	картометрический	0,1	-
50	309242,82	2233723,68	картометрический	0,1	-
51	309244,52	2233676,28	картометрический	0,1	-
52	309230,24	2233641,08	картометрический	0,1	-
53	309298,05	2233609,76	картометрический	0,1	-
54	309204,95	2233443,41	картометрический	0,1	-
55	309194,92	2233432,49	картометрический	0,1	-
56	309179,85	2233395,41	картометрический	0,1	-
57	309092,05	2233194,47	картометрический	0,1	-
58	309206,25	2233140,67	картометрический	0,1	-
59	309209,45	2233130,18	картометрический	0,1	-
60	309216,87	2233105,80	картометрический	0,1	-
61	309230,37	2233089,36	картометрический	0,1	-
62	309254,05	2233080,65	картометрический	0,1	-
63	309272,61	2233084,58	картометрический	0,1	-
64	309285,22	2233082,25	картометрический	0,1	-
65	309270,02	2233030,06	картометрический	0,1	-
66	309305,72	2233017,96	картометрический	0,1	-
67	309323,41	2233063,27	картометрический	0,1	-
68	309345,23	2233058,01	картометрический	0,1	-
69	309372,97	2233070,07	картометрический	0,1	-
70	309348,51	2232983,52	картометрический	0,1	-
71	309418,80	2232966,05	картометрический	0,1	-
72	309429,34	2232971,62	картометрический	0,1	-
73	309440,21	2232961,91	картометрический	0,1	-
74	309447,79	2232952,20	картометрический	0,1	-
75	309447,72	2232943,39	картометрический	0,1	-
76	309447,65	2232934,38	картометрический	0,1	-
77	309451,94	2232931,10	картометрический	0,1	-
78	309457,50	2232913,60	картометрический	0,1	-
79	309469,44	2232907,58	картометрический	0,1	-
80	309479,28	2232907,58	картометрический	0,1	-
81	309487,12	2232913,33	картометрический	0,1	-
82	309495,79	2232921,44	картометрический	0,1	-
83	309502,35	2232928,82	картометрический	0,1	-
84	309502,07	2232949,06	картометрический	0,1	-
85	309498,52	2232958,17	картометрический	0,1	-
86	309487,56	2232968,34	картометрический	0,1	-
87	309482,08	2232997,68	картометрический	0,1	-
88	309485,74	2233013,13	картометрический	0,1	-
89	309487,56	2233020,76	картометрический	0,1	-
90	309506,36	2233005,36	картометрический	0,1	-

1	2	3	4	5	6
91	309528,88	2233014,89	картометрический	0,1	-
92	309529,03	2233014,77	картометрический	0,1	-
93	309608,20	2232949,55	картометрический	0,1	-
94	309648,55	2232911,95	картометрический	0,1	-
95	309666,47	2232889,83	картометрический	0,1	-
96	309718,89	2232920,32	картометрический	0,1	-
97	309789,08	2232950,15	картометрический	0,1	-
98	309827,86	2232956,12	картометрический	0,1	-
99	309840,99	2232958,90	картометрический	0,1	-
100	309854,31	2232953,93	картометрический	0,1	-
101	309875,79	2232943,99	картометрический	0,1	-
102	309897,86	2232957,91	картометрический	0,1	-
103	309911,18	2232971,03	картометрический	0,1	-
104	309918,94	2232978,79	картометрический	0,1	-
105	309929,87	2232978,79	картометрический	0,1	-
106	309939,42	2232966,06	картометрический	0,1	-
107	309947,18	2232957,91	картометрический	0,1	-
108	309955,33	2232951,15	картометрический	0,1	-
109	309969,25	2232949,55	картометрический	0,1	-
110	309977,00	2232958,50	картометрический	0,1	-
111	309975,21	2232978,79	картометрический	0,1	-
112	309976,41	2232987,14	картометрический	0,1	-
113	309997,88	2233023,13	картометрический	0,1	-
114	310029,27	2233056,55	картометрический	0,1	-
115	310056,13	2233077,43	картометрический	0,1	-
116	310058,39	2233087,97	картометрический	0,1	-
117	310032,73	2233079,43	картометрический	0,1	-
1	309989,48	2233073,69	картометрический	0,1	-
Часть № 2					
118	308349,98	2233436,40	картометрический	0,1	-
119	308326,82	2233384,77	картометрический	0,1	-
120	308437,56	2233333,55	картометрический	0,1	-
121	308512,08	2233379,53	картометрический	0,1	-
122	308434,58	2233401,25	картометрический	0,1	-
118	308349,98	2233436,40	картометрический	0,1	-

3. Сведения о характерных точках части (частей) границы объекта					
Обозначение характерных точек части границы	Координаты, м		Метод определения координат характерной точки	Средняя квадратическая погрешность положения характерной точки (Mt), м	Описание обозначения точки на местности (при наличии)
	X	Y			
1	2	3	4	5	6
-	-	-	-	-	

Раздел 3

Сведения о местоположении измененных (уточненных) границ объекта

1. Система координат -

2. Сведения о характерных точках границ объекта

Обозначение характерных точек границ	Существующие координаты, м		Измененные (уточненные) координаты, м		Метод определения координат характерной точки	Средняя квадратическая погрешность положения характерной точки (Mt), м	Описание обозначения точки на местности (при наличии)
	X	Y	X	Y			
1	2	3	4	5	6	7	8
-	-	-	-	-	-	-	-

3. Сведения о характерных точках части (частей) границы объекта

Обозначение характерных точек части границы	Существующие координаты, м		Измененные (уточненные) координаты, м		Метод определения координат характерной точки	Средняя квадратическая погрешность положения характерной точки (Mt), м	Описание обозначения точки на местности (при наличии)
	X	Y	X	Y			
1	2	3	4	5	6	7	8
-	-	-	-	-	-	-	-

Раздел 4

План границ объекта

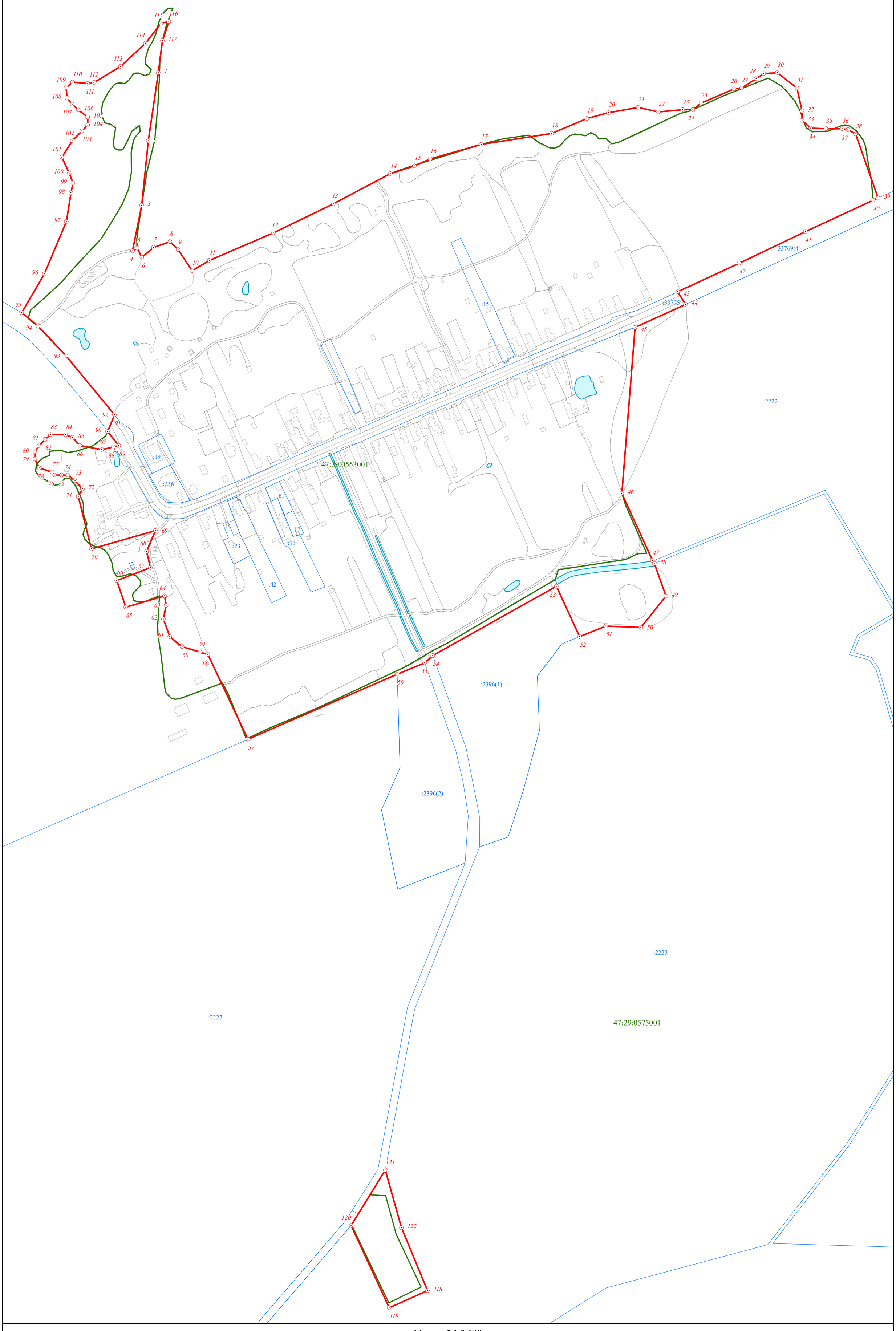

Масштаб 1:3 000

Используемые условные знаки и обозначения:

- Граница объекта
- Граница кадастрового квартала
- Граница земельного участка (в соответствии со сведениями Единого государственного реестра недвижимости)
- 70 — Характерная точка границы объекта
- :42 — Номер земельного участка, сведения о границах которого внесены в Единый государственный реестр недвижимости, в кадастровом квартале
- 47:29:0553001 — Номер кадастрового квартала

Подпись _____ Дата "____" _____ _____ г.

Место для оттиска печати (при наличии) лица, составившего описание местоположения границ объекта

ГРАФИЧЕСКОЕ ОПИСАНИЕ
местоположения границ населенных пунктов, территориальных зон, особо охраняемых природных территорий, зон с особыми условиями использования территории

посёлок Оредеж

(наименование объекта, местоположение границ которого описано (далее - объект))

Раздел 1

Сведения об объекте

№ п/п	Характеристики объекта	Описание характеристик
1	2	3
1.	Местоположение объекта	Ленинградская область, Лужский муниципальный район, Оредежское сельское поселение, посёлок Оредеж
2.	Площадь объекта +/- величина погрешности определения площади (Р +/- Дельта Р)	5195302 м² +/- 798 м²
3.	Иные характеристики объекта	-

Раздел 2					
Сведения о местоположении границ объекта					
1. Система координат МСК 47 зона 2					
2. Сведения о характерных точках границ объекта					
Обозначение характерных точек границ	Координаты, м		Метод определения координат характерной точки	Средняя квадратическая погрешность положения характерной точки (Mt), м	Описание обозначения точки на местности (при наличии)
	X	Y			
1	2	3	4	5	6
Часть № 1					
1	310454,26	2214307,43	картометрический	0,1	-
2	310449,11	2214286,13	картометрический	0,1	-
3	310487,68	2214282,65	картометрический	0,1	-
4	310524,76	2214280,29	картометрический	0,1	-
5	310572,73	2214279,87	картометрический	0,1	-
6	310580,92	2214279,80	картометрический	0,1	-
7	310579,57	2214292,06	картометрический	0,1	-
8	310578,51	2214322,09	картометрический	0,1	-
9	310569,12	2214388,76	картометрический	0,1	-
10	310564,53	2214411,11	картометрический	0,1	-
11	310510,98	2214434,75	картометрический	0,1	-
12	310497,34	2214434,27	картометрический	0,1	-
13	310495,10	2214434,03	картометрический	0,1	-
14	310494,00	2214433,82	картометрический	0,1	-
15	310492,36	2214433,38	картометрический	0,1	-
16	310489,93	2214432,42	картометрический	0,1	-
17	310488,21	2214431,34	картометрический	0,1	-
18	310486,64	2214429,77	картометрический	0,1	-
19	310485,60	2214428,25	картометрический	0,1	-
20	310484,72	2214426,66	картометрический	0,1	-
21	310483,88	2214424,62	картометрический	0,1	-
22	310483,44	2214422,70	картометрический	0,1	-
23	310481,24	2214406,19	картометрический	0,1	-
24	310479,25	2214395,56	картометрический	0,1	-
25	310477,65	2214391,37	картометрический	0,1	-
26	310472,94	2214378,95	картометрический	0,1	-
27	310471,16	2214374,26	картометрический	0,1	-
28	310468,22	2214358,11	картометрический	0,1	-
29	310461,24	2214334,24	картометрический	0,1	-
1	310454,26	2214307,43	картометрический	0,1	-
Часть № 2					
30	310622,32	2213976,43	картометрический	0,1	-
31	310617,50	2214011,68	картометрический	0,1	-
32	310613,15	2214036,80	картометрический	0,1	-
33	310605,52	2214052,34	картометрический	0,1	-
34	310598,08	2214059,57	картометрический	0,1	-
35	310577,41	2214034,26	картометрический	0,1	-
36	310557,66	2214000,82	картометрический	0,1	-
37	310519,07	2213930,14	картометрический	0,1	-
38	310490,11	2213884,58	картометрический	0,1	-

1	2	3	4	5	6
39	310464,13	2213845,17	картометрический	0,1	-
40	310460,13	2213836,93	картометрический	0,1	-
41	310454,43	2213818,82	картометрический	0,1	-
42	310459,13	2213807,07	картометрический	0,1	-
43	310479,25	2213789,30	картометрический	0,1	-
44	310492,33	2213778,90	картометрический	0,1	-
45	310511,45	2213769,84	картометрический	0,1	-
46	310531,91	2213765,82	картометрический	0,1	-
47	310554,72	2213756,09	картометрический	0,1	-
48	310565,45	2213752,06	картометрический	0,1	-
49	310578,87	2213740,66	картометрический	0,1	-
50	310594,64	2213737,64	картометрический	0,1	-
51	310602,69	2213734,44	картометрический	0,1	-
52	310612,21	2213771,64	картометрический	0,1	-
53	310615,05	2213796,59	картометрический	0,1	-
54	310618,61	2213825,15	картометрический	0,1	-
55	310620,07	2213843,04	картометрический	0,1	-
56	310618,18	2213860,21	картометрический	0,1	-
57	310618,68	2213881,90	картометрический	0,1	-
58	310622,39	2213922,21	картометрический	0,1	-
30	310622,32	2213976,43	картометрический	0,1	-
Часть № 3					
59	313153,38	2214157,04	картометрический	0,1	-
60	313134,65	2214141,92	картометрический	0,1	-
61	313098,93	2214128,43	картометрический	0,1	-
62	313058,45	2214112,95	картометрический	0,1	-
63	313023,92	2214103,03	картометрический	0,1	-
64	312983,07	2214093,70	картометрический	0,1	-
65	312919,34	2214077,20	картометрический	0,1	-
66	312925,26	2214062,41	картометрический	0,1	-
67	312932,38	2214045,58	картометрический	0,1	-
68	312961,43	2214003,16	картометрический	0,1	-
69	312975,83	2214000,82	картометрический	0,1	-
70	313010,23	2213995,29	картометрический	0,1	-
71	313032,66	2213996,00	картометрический	0,1	-
72	313041,25	2213988,61	картометрический	0,1	-
73	313054,61	2213978,11	картометрический	0,1	-
74	313061,22	2213971,07	картометрический	0,1	-
75	313065,82	2213966,18	картометрический	0,1	-
76	313086,34	2213956,88	картометрический	0,1	-
77	313103,04	2213948,29	картометрический	0,1	-
78	313116,87	2213950,20	картометрический	0,1	-
79	313134,77	2213959,50	картометрический	0,1	-
80	313140,73	2213966,66	картометрический	0,1	-
81	313145,26	2213987,89	картометрический	0,1	-
82	313144,79	2214023,68	картометрический	0,1	-
83	313154,09	2214058,27	картометрический	0,1	-
84	313163,16	2214090,72	картометрический	0,1	-
85	313162,68	2214117,91	картометрический	0,1	-
86	313158,62	2214133,18	картометрический	0,1	-

1	2	3	4	5	6
59	313153,38	2214157,04	картометрический	0,1	-
Часть № 4					
87	313215,38	2214581,06	картометрический	0,1	-
88	313197,06	2214601,25	картометрический	0,1	-
89	313196,04	2214615,34	картометрический	0,1	-
90	313199,43	2214625,69	картометрический	0,1	-
91	313217,76	2214653,18	картометрический	0,1	-
92	313208,26	2214681,35	картометрический	0,1	-
93	313195,88	2214711,15	картометрический	0,1	-
94	313170,67	2214744,56	картометрический	0,1	-
95	313163,98	2214756,35	картометрический	0,1	-
96	313149,82	2214781,31	картометрический	0,1	-
97	313124,21	2214805,50	картометрический	0,1	-
98	313094,67	2214838,26	картометрический	0,1	-
99	313087,93	2214845,67	картометрический	0,1	-
100	313085,60	2214848,40	картометрический	0,1	-
101	313083,46	2214850,74	картометрический	0,1	-
102	313080,46	2214858,70	картометрический	0,1	-
103	313082,29	2214863,51	картометрический	0,1	-
104	313083,47	2214866,60	картометрический	0,1	-
105	313091,91	2214875,82	картометрический	0,1	-
106	313103,88	2214881,76	картометрический	0,1	-
107	313114,02	2214886,80	картометрический	0,1	-
108	313122,09	2214892,60	картометрический	0,1	-
109	313132,64	2214900,17	картометрический	0,1	-
110	313117,05	2214909,87	картометрический	0,1	-
111	313100,34	2214920,06	картометрический	0,1	-
112	313095,62	2214927,10	картометрический	0,1	-
113	313051,87	2214882,66	картометрический	0,1	-
114	313051,15	2214883,11	картометрический	0,1	-
115	313032,12	2214895,10	картометрический	0,1	-
116	313031,44	2214895,53	картометрический	0,1	-
117	313083,45	2214947,71	картометрический	0,1	-
118	313076,52	2214955,41	картометрический	0,1	-
119	313062,27	2214964,92	картометрический	0,1	-
120	313051,35	2214973,34	картометрический	0,1	-
121	313032,89	2214983,66	картометрический	0,1	-
122	312909,90	2215036,61	картометрический	0,1	-
123	312876,03	2215051,11	картометрический	0,1	-
124	312847,04	2215063,37	картометрический	0,1	-
125	312783,28	2215096,02	картометрический	0,1	-
126	312757,84	2215109,64	картометрический	0,1	-
127	312759,87	2215111,27	картометрический	0,1	-
128	312754,21	2215115,08	картометрический	0,1	-
129	312751,63	2215113,28	картометрический	0,1	-
130	312748,47	2215116,24	картометрический	0,1	-
131	312738,21	2215125,87	картометрический	0,1	-
132	312728,72	2215134,53	картометрический	0,1	-
133	312724,14	2215139,29	картометрический	0,1	-
134	312655,37	2215211,02	картометрический	0,1	-

1	2	3	4	5	6
135	312645,80	2215220,96	картометрический	0,1	-
136	312633,02	2215234,86	картометрический	0,1	-
137	312620,07	2215247,28	картометрический	0,1	-
138	312609,96	2215259,65	картометрический	0,1	-
139	312595,98	2215274,84	картометрический	0,1	-
140	312589,59	2215280,09	картометрический	0,1	-
141	312576,76	2215290,07	картометрический	0,1	-
142	312564,25	2215299,48	картометрический	0,1	-
143	312561,38	2215304,35	картометрический	0,1	-
144	312556,84	2215308,00	картометрический	0,1	-
145	312546,09	2215326,29	картометрический	0,1	-
146	312543,77	2215328,01	картометрический	0,1	-
147	312545,27	2215330,08	картометрический	0,1	-
148	312552,06	2215337,52	картометрический	0,1	-
149	312580,99	2215368,65	картометрический	0,1	-
150	312590,12	2215378,62	картометрический	0,1	-
151	312594,67	2215391,27	картометрический	0,1	-
152	312534,25	2215435,23	картометрический	0,1	-
153	312482,14	2215473,14	картометрический	0,1	-
154	312439,58	2215504,67	картометрический	0,1	-
155	312419,85	2215519,90	картометрический	0,1	-
156	312398,43	2215536,07	картометрический	0,1	-
157	312371,59	2215562,81	картометрический	0,1	-
158	312358,58	2215585,26	картометрический	0,1	-
159	312348,58	2215596,56	картометрический	0,1	-
160	312353,10	2215602,93	картометрический	0,1	-
161	312349,97	2215610,02	картометрический	0,1	-
162	312241,14	2215739,00	картометрический	0,1	-
163	312232,00	2215731,80	картометрический	0,1	-
164	312196,84	2215776,78	картометрический	0,1	-
165	312139,41	2215842,71	картометрический	0,1	-
166	312115,60	2215867,35	картометрический	0,1	-
167	312095,40	2215885,22	картометрический	0,1	-
168	312083,92	2215895,70	картометрический	0,1	-
169	312060,24	2215929,99	картометрический	0,1	-
170	312032,27	2215976,20	картометрический	0,1	-
171	312029,17	2215982,77	картометрический	0,1	-
172	312012,48	2215995,92	картометрический	0,1	-
173	311993,75	2216000,23	картометрический	0,1	-
174	311964,94	2216005,76	картометрический	0,1	-
175	311926,45	2216014,79	картометрический	0,1	-
176	311882,21	2216023,82	картометрический	0,1	-
177	311850,10	2216031,00	картометрический	0,1	-
178	311814,70	2216041,68	картометрический	0,1	-
179	311784,45	2216048,65	картометрический	0,1	-
180	311743,69	2216060,35	картометрический	0,1	-
181	311714,46	2216069,80	картометрический	0,1	-
182	311690,78	2216082,12	картометрический	0,1	-
183	311646,48	2216115,59	картометрический	0,1	-
184	311625,88	2216129,34	картометрический	0,1	-

1	2	3	4	5	6
185	311600,94	2216152,55	картометрический	0,1	-
186	311581,43	2216168,00	картометрический	0,1	-
187	311555,82	2216188,28	картометрический	0,1	-
188	311529,24	2216207,17	картометрический	0,1	-
189	311511,13	2216214,77	картометрический	0,1	-
190	311498,18	2216216,58	картометрический	0,1	-
191	311491,99	2216217,44	картометрический	0,1	-
192	311481,18	2216215,71	картометрический	0,1	-
193	311476,57	2216214,97	картометрический	0,1	-
194	311469,44	2216212,78	картометрический	0,1	-
195	311457,34	2216197,31	картометрический	0,1	-
196	311453,56	2216176,97	картометрический	0,1	-
197	311452,84	2216133,88	картометрический	0,1	-
198	311469,52	2216036,74	картометрический	0,1	-
199	311472,71	2216030,63	картометрический	0,1	-
200	311475,22	2216002,53	картометрический	0,1	-
201	311465,50	2215968,72	картометрический	0,1	-
202	311457,43	2215923,91	картометрический	0,1	-
203	311455,10	2215870,96	картометрический	0,1	-
204	311441,90	2215840,01	картометрический	0,1	-
205	311418,20	2215692,24	картометрический	0,1	-
206	311407,27	2215624,12	картометрический	0,1	-
207	311376,07	2215625,34	картометрический	0,1	-
208	311335,06	2215632,05	картометрический	0,1	-
209	311258,77	2215644,70	картометрический	0,1	-
210	311231,89	2215501,52	картометрический	0,1	-
211	311230,04	2215491,68	картометрический	0,1	-
212	311213,91	2215492,69	картометрический	0,1	-
213	310627,95	2215529,54	картометрический	0,1	-
214	310619,52	2215527,69	картометрический	0,1	-
215	310616,15	2215517,83	картометрический	0,1	-
216	310575,03	2215358,21	картометрический	0,1	-
217	310611,88	2215050,30	картометрический	0,1	-
218	310605,56	2215019,49	картометрический	0,1	-
219	310658,85	2214993,86	картометрический	0,1	-
220	310709,61	2214974,01	картометрический	0,1	-
221	310735,29	2214963,97	картометрический	0,1	-
222	310754,48	2214956,46	картометрический	0,1	-
223	310795,07	2214935,30	картометрический	0,1	-
224	310767,82	2214865,41	картометрический	0,1	-
225	310747,84	2214866,32	картометрический	0,1	-
226	310744,17	2214854,75	картометрический	0,1	-
227	310642,84	2214860,26	картометрический	0,1	-
228	310573,20	2214861,39	картометрический	0,1	-
229	310628,80	2214895,13	картометрический	0,1	-
230	310589,70	2214958,36	картометрический	0,1	-
231	310593,29	2214977,29	картометрический	0,1	-
232	310554,56	2215046,96	картометрический	0,1	-
233	310520,94	2215061,01	картометрический	0,1	-
234	310478,91	2215067,20	картометрический	0,1	-

1	2	3	4	5	6
235	310477,51	2215058,75	картометрический	0,1	-
236	310476,52	2215052,72	картометрический	0,1	-
237	310472,10	2215025,97	картометрический	0,1	-
238	310525,31	2214937,06	картометрический	0,1	-
239	310572,11	2214861,40	картометрический	0,1	-
240	310567,84	2214861,47	картометрический	0,1	-
241	310552,33	2214862,87	картометрический	0,1	-
242	310471,47	2215006,28	картометрический	0,1	-
243	310463,27	2215019,75	картометрический	0,1	-
244	310447,89	2215045,02	картометрический	0,1	-
245	310446,81	2215046,79	картометрический	0,1	-
246	310416,56	2215096,47	картометрический	0,1	-
247	310414,34	2215098,85	картометрический	0,1	-
248	310408,06	2215110,50	картометрический	0,1	-
249	310360,12	2215185,82	картометрический	0,1	-
250	310349,02	2215176,69	картометрический	0,1	-
251	310345,94	2215174,15	картометрический	0,1	-
252	310325,00	2215154,84	картометрический	0,1	-
253	310303,04	2215130,80	картометрический	0,1	-
254	310306,99	2215111,28	картометрический	0,1	-
255	310380,01	2215017,63	картометрический	0,1	-
256	310367,69	2215003,25	картометрический	0,1	-
257	310291,01	2214880,19	картометрический	0,1	-
258	310289,18	2214873,61	картометрический	0,1	-
259	310359,20	2214781,81	картометрический	0,1	-
260	310355,18	2214737,03	картометрический	0,1	-
261	310362,50	2214731,48	картометрический	0,1	-
262	310373,35	2214658,98	картометрический	0,1	-
263	310342,00	2214596,73	картометрический	0,1	-
264	310244,29	2214596,09	картометрический	0,1	-
265	310236,28	2214592,80	картометрический	0,1	-
266	310204,52	2214531,99	картометрический	0,1	-
267	310171,21	2214522,33	картометрический	0,1	-
268	310167,84	2214505,87	картометрический	0,1	-
269	310317,34	2214514,68	картометрический	0,1	-
270	310445,35	2214521,44	картометрический	0,1	-
271	310446,28	2214507,47	картометрический	0,1	-
272	310453,98	2214477,91	картометрический	0,1	-
273	310456,68	2214454,63	картометрический	0,1	-
274	310458,22	2214449,46	картометрический	0,1	-
275	310460,88	2214443,95	картометрический	0,1	-
276	310568,68	2214444,35	картометрический	0,1	-
277	310567,13	2214450,24	картометрический	0,1	-
278	310592,15	2214445,80	картометрический	0,1	-
279	310597,28	2214418,79	картометрический	0,1	-
280	310598,50	2214412,39	картометрический	0,1	-
281	310613,63	2214418,76	картометрический	0,1	-
282	310640,72	2214421,95	картометрический	0,1	-
283	310681,38	2214415,59	картометрический	0,1	-
284	310740,37	2214406,06	картометрический	0,1	-

1	2	3	4	5	6
285	310726,20	2214320,90	картометрический	0,1	-
286	310850,16	2214308,20	картометрический	0,1	-
287	310875,67	2214304,22	картометрический	0,1	-
288	310910,63	2214243,71	картометрический	0,1	-
289	310894,07	2214242,98	картометрический	0,1	-
290	310838,29	2214237,37	картометрический	0,1	-
291	310811,29	2214235,78	картометрический	0,1	-
292	310768,93	2214234,97	картометрический	0,1	-
293	310755,38	2214201,10	картометрический	0,1	-
294	310744,33	2214173,58	картометрический	0,1	-
295	310708,10	2214187,12	картометрический	0,1	-
296	310661,99	2214201,08	картометрический	0,1	-
297	310630,60	2214210,93	картометрический	0,1	-
298	310654,09	2214054,78	картометрический	0,1	-
299	310665,86	2213943,02	картометрический	0,1	-
300	310665,79	2213904,67	картометрический	0,1	-
301	310664,72	2213889,90	картометрический	0,1	-
302	310658,09	2213849,71	картометрический	0,1	-
303	310608,78	2213590,76	картометрический	0,1	-
304	310603,31	2213561,38	картометрический	0,1	-
305	310563,67	2213346,44	картометрический	0,1	-
306	310560,48	2213332,37	картометрический	0,1	-
307	310593,47	2213293,92	картометрический	0,1	-
308	310598,23	2213291,03	картометрический	0,1	-
309	310631,22	2213269,17	картометрический	0,1	-
310	310654,95	2213256,34	картометрический	0,1	-
311	310669,62	2213255,26	картометрический	0,1	-
312	310672,68	2213259,40	картометрический	0,1	-
313	310665,93	2213270,59	картометрический	0,1	-
314	310661,40	2213288,96	картометрический	0,1	-
315	310664,51	2213303,29	картометрический	0,1	-
316	310682,29	2213329,50	картометрический	0,1	-
317	310701,95	2213364,21	картометрический	0,1	-
318	310720,77	2213393,18	картометрический	0,1	-
319	310726,35	2213389,99	картометрический	0,1	-
320	310738,91	2213409,78	картометрический	0,1	-
321	310751,77	2213405,43	картометрический	0,1	-
322	310768,37	2213400,06	картометрический	0,1	-
323	310778,80	2213399,17	картометрический	0,1	-
324	310769,44	2213425,05	картометрический	0,1	-
325	310769,01	2213462,93	картометрический	0,1	-
326	310775,62	2213463,34	картометрический	0,1	-
327	310776,60	2213463,70	картометрический	0,1	-
328	310786,96	2213467,56	картометрический	0,1	-
329	310804,86	2213473,77	картометрический	0,1	-
330	310824,06	2213483,85	картометрический	0,1	-
331	310898,80	2213530,90	картометрический	0,1	-
332	310923,57	2213546,97	картометрический	0,1	-
333	310945,35	2213559,70	картометрический	0,1	-
334	310974,33	2213577,94	картометрический	0,1	-

1	2	3	4	5	6
335	310998,82	2213593,09	картометрический	0,1	-
336	311019,20	2213605,58	картометрический	0,1	-
337	311050,83	2213625,43	картометрический	0,1	-
338	311059,60	2213623,48	картометрический	0,1	-
339	311068,86	2213628,36	картометрический	0,1	-
340	311070,33	2213637,22	картометрический	0,1	-
341	311137,91	2213679,55	картометрический	0,1	-
342	311161,52	2213694,32	картометрический	0,1	-
343	311165,97	2213691,12	картометрический	0,1	-
344	311170,42	2213687,91	картометрический	0,1	-
345	311168,61	2213685,62	картометрический	0,1	-
346	311198,46	2213660,44	картометрический	0,1	-
347	311226,89	2213644,82	картометрический	0,1	-
348	311245,50	2213639,48	картометрический	0,1	-
349	311252,92	2213614,04	картометрический	0,1	-
350	311258,32	2213599,92	картометрический	0,1	-
351	311279,87	2213576,07	картометрический	0,1	-
352	311285,90	2213562,98	картометрический	0,1	-
353	311288,77	2213561,83	картометрический	0,1	-
354	311301,49	2213558,79	картометрический	0,1	-
355	311299,03	2213557,46	картометрический	0,1	-
356	311292,54	2213551,19	картометрический	0,1	-
357	311291,73	2213549,10	картометрический	0,1	-
358	311290,51	2213542,45	картометрический	0,1	-
359	311286,47	2213531,13	картометрический	0,1	-
360	311286,47	2213528,73	картометрический	0,1	-
361	311297,00	2213534,38	картометрический	0,1	-
362	311311,53	2213532,87	картометрический	0,1	-
363	311318,32	2213534,38	картометрический	0,1	-
364	311318,32	2213543,44	картометрический	0,1	-
365	311316,81	2213548,16	картометрический	0,1	-
366	311320,59	2213556,46	картометрический	0,1	-
367	311328,89	2213570,05	картометрический	0,1	-
368	311335,68	2213572,69	картометрический	0,1	-
369	311339,46	2213577,41	картометрический	0,1	-
370	311336,82	2213594,76	картометрический	0,1	-
371	311333,89	2213608,51	картометрический	0,1	-
372	311332,48	2213615,14	картометрический	0,1	-
373	311333,61	2213624,58	картометрический	0,1	-
374	311341,53	2213626,65	картометрический	0,1	-
375	311356,06	2213624,01	картометрический	0,1	-
376	311369,99	2213612,54	картометрический	0,1	-
377	311378,50	2213603,90	картометрический	0,1	-
378	311382,23	2213598,81	картометрический	0,1	-
379	311389,48	2213589,51	картометрический	0,1	-
380	311390,04	2213578,17	картометрический	0,1	-
381	311387,43	2213564,59	картометрический	0,1	-
382	311371,44	2213549,16	картометрический	0,1	-
383	311366,23	2213540,97	картометрический	0,1	-
384	311365,62	2213532,13	картометрический	0,1	-

1	2	3	4	5	6
385	311365,30	2213517,17	картометрический	0,1	-
386	311360,10	2213507,87	картометрический	0,1	-
387	311345,31	2213496,87	картометрический	0,1	-
388	311335,73	2213490,76	картометрический	0,1	-
389	311331,64	2213482,02	картометрический	0,1	-
390	311333,13	2213475,88	картометрический	0,1	-
391	311339,82	2213471,60	картометрический	0,1	-
392	311348,75	2213473,28	картометрический	0,1	-
393	311369,95	2213491,87	картометрический	0,1	-
394	311375,61	2213498,43	картометрический	0,1	-
395	311388,55	2213513,45	картометрический	0,1	-
396	311394,13	2213527,02	картометрический	0,1	-
397	311398,85	2213527,57	картометрический	0,1	-
398	311411,80	2213529,07	картометрический	0,1	-
399	311421,10	2213528,51	картометрический	0,1	-
400	311429,28	2213509,91	картометрический	0,1	-
401	311436,83	2213498,67	картометрический	0,1	-
402	311451,97	2213486,11	картометрический	0,1	-
403	311462,38	2213485,18	картометрический	0,1	-
404	311474,06	2213490,90	картометрический	0,1	-
405	311489,72	2213498,57	картометрический	0,1	-
406	311498,37	2213504,68	картометрический	0,1	-
407	311517,87	2213518,47	картометрический	0,1	-
408	311523,39	2213522,37	картометрический	0,1	-
409	311542,36	2213546,55	картометрический	0,1	-
410	311550,86	2213561,78	картометрический	0,1	-
411	311553,86	2213567,16	картометрический	0,1	-
412	311525,91	2213559,05	картометрический	0,1	-
413	311517,89	2213586,61	картометрический	0,1	-
414	311518,59	2213593,89	картометрический	0,1	-
415	311517,01	2213604,19	картометрический	0,1	-
416	311514,34	2213610,90	картометрический	0,1	-
417	311502,55	2213634,99	картометрический	0,1	-
418	311490,14	2213672,64	картометрический	0,1	-
419	311606,62	2213707,07	картометрический	0,1	-
420	311614,80	2213676,30	картометрический	0,1	-
421	311615,15	2213675,00	картометрический	0,1	-
422	311621,76	2213679,69	картометрический	0,1	-
423	311637,39	2213690,79	картометрический	0,1	-
424	311640,72	2213693,15	картометрический	0,1	-
425	311648,87	2213698,93	картометрический	0,1	-
426	311653,68	2213702,35	картометрический	0,1	-
427	311666,69	2213691,95	картометрический	0,1	-
428	311664,56	2213690,44	картометрический	0,1	-
429	311657,52	2213685,45	картометрический	0,1	-
430	311652,59	2213681,95	картометрический	0,1	-
431	311649,36	2213679,65	картометрический	0,1	-
432	311649,26	2213679,58	картометрический	0,1	-
433	311619,50	2213658,46	картометрический	0,1	-
434	311636,59	2213592,10	картометрический	0,1	-

1	2	3	4	5	6
435	311633,36	2213590,07	картометрический	0,1	-
436	311625,89	2213587,94	картометрический	0,1	-
437	311618,40	2213585,81	картометрический	0,1	-
438	311631,59	2213554,69	картометрический	0,1	-
439	311632,48	2213537,74	картометрический	0,1	-
440	311623,71	2213499,69	картометрический	0,1	-
441	311617,91	2213464,17	картометрический	0,1	-
442	311606,47	2213446,04	картометрический	0,1	-
443	311599,14	2213439,10	картометрический	0,1	-
444	311579,76	2213420,76	картометрический	0,1	-
445	311573,32	2213414,67	картометрический	0,1	-
446	311565,93	2213408,42	картометрический	0,1	-
447	311554,14	2213398,46	картометрический	0,1	-
448	311549,79	2213391,67	картометрический	0,1	-
449	311550,64	2213384,87	картометрический	0,1	-
450	311559,77	2213375,96	картометрический	0,1	-
451	311568,89	2213374,26	картометрический	0,1	-
452	311577,49	2213375,75	картометрический	0,1	-
453	311608,16	2213394,32	картометрический	0,1	-
454	311619,93	2213401,64	картометрический	0,1	-
455	311627,26	2213416,07	картометрический	0,1	-
456	311627,52	2213422,42	картометрический	0,1	-
457	311627,89	2213431,46	картометрический	0,1	-
458	311628,74	2213440,59	картометрический	0,1	-
459	311630,31	2213445,65	картометрический	0,1	-
460	311634,05	2213457,67	картометрический	0,1	-
461	311641,00	2213467,74	картометрический	0,1	-
462	311651,19	2213473,25	картометрический	0,1	-
463	311668,86	2213468,28	картометрический	0,1	-
464	311677,66	2213461,17	картометрический	0,1	-
465	311714,85	2213464,30	картометрический	0,1	-
466	311751,15	2213477,36	картометрический	0,1	-
467	311759,89	2213483,90	картометрический	0,1	-
468	311762,52	2213483,00	картометрический	0,1	-
469	311762,28	2213480,36	картометрический	0,1	-
470	311769,37	2213483,19	картометрический	0,1	-
471	311770,40	2213500,24	картометрический	0,1	-
472	311766,65	2213530,42	картометрический	0,1	-
473	311764,98	2213537,67	картометрический	0,1	-
474	311768,49	2213543,26	картометрический	0,1	-
475	311773,39	2213543,02	картометрический	0,1	-
476	311776,62	2213543,26	картометрический	0,1	-
477	311776,81	2213542,45	картометрический	0,1	-
478	311784,93	2213544,76	картометрический	0,1	-
479	311803,46	2213550,02	картометрический	0,1	-
480	311813,82	2213550,02	картометрический	0,1	-
481	311813,72	2213548,50	картометрический	0,1	-
482	311815,79	2213550,75	картометрический	0,1	-
483	311794,99	2213627,71	картометрический	0,1	-
484	311888,41	2213625,60	картометрический	0,1	-

1	2	3	4	5	6
485	311903,23	2213618,19	картометрический	0,1	-
486	311916,46	2213601,79	картометрический	0,1	-
487	311923,87	2213579,03	картометрический	0,1	-
488	311932,33	2213570,57	картометрический	0,1	-
489	311927,04	2213557,87	картометрический	0,1	-
490	311927,57	2213549,40	картометрический	0,1	-
491	311932,33	2213542,52	картометрический	0,1	-
492	311947,68	2213540,40	картометрический	0,1	-
493	311954,03	2213535,11	картометрический	0,1	-
494	311954,56	2213529,82	картометрический	0,1	-
495	311947,68	2213521,88	картометрический	0,1	-
496	311938,16	2213513,95	картометрический	0,1	-
497	311930,75	2213498,60	картометрический	0,1	-
498	311951,94	2213479,72	картометрический	0,1	-
499	311968,85	2213479,02	картометрический	0,1	-
500	311976,26	2213484,31	картометрический	0,1	-
501	311977,84	2213492,25	картометрический	0,1	-
502	311974,67	2213497,01	картометрический	0,1	-
503	311958,23	2213505,29	картометрический	0,1	-
504	311956,15	2213510,24	картометрический	0,1	-
505	311958,00	2213521,09	картометрический	0,1	-
506	311965,14	2213526,91	картометрический	0,1	-
507	311991,43	2213529,42	картометрический	0,1	-
508	312007,83	2213537,35	картометрический	0,1	-
509	312032,70	2213544,23	картометрический	0,1	-
510	312047,48	2213541,71	картометрический	0,1	-
511	312047,58	2213541,69	картометрический	0,1	-
512	312056,51	2213527,83	картометрический	0,1	-
513	312064,98	2213532,59	картометрический	0,1	-
514	312067,42	2213547,31	картометрический	0,1	-
515	312075,20	2213549,52	картометрический	0,1	-
516	312084,03	2213545,29	картометрический	0,1	-
517	312096,27	2213546,61	картометрический	0,1	-
518	312100,90	2213547,28	картометрический	0,1	-
519	312105,53	2213547,61	картометрический	0,1	-
520	312110,16	2213547,13	картометрический	0,1	-
521	312109,98	2213546,50	картометрический	0,1	-
522	312114,99	2213547,24	картометрический	0,1	-
523	312116,73	2213542,47	картометрический	0,1	-
524	312117,84	2213538,19	картометрический	0,1	-
525	312114,03	2213529,30	картометрический	0,1	-
526	312101,81	2213515,80	картометрический	0,1	-
527	312089,27	2213497,23	картометрический	0,1	-
528	312067,96	2213473,32	картометрический	0,1	-
529	312062,35	2213464,46	картометрический	0,1	-
530	312063,07	2213457,07	картометрический	0,1	-
531	312061,80	2213448,28	картометрический	0,1	-
532	312065,22	2213448,02	картометрический	0,1	-
533	312073,65	2213449,59	картометрический	0,1	-
534	312081,60	2213455,37	картометрический	0,1	-

1	2	3	4	5	6
535	312094,97	2213470,06	картометрический	0,1	-
536	312100,54	2213477,83	картометрический	0,1	-
537	312101,71	2213479,46	картометрический	0,1	-
538	312103,04	2213492,82	картометрический	0,1	-
539	312114,48	2213503,18	картометрический	0,1	-
540	312135,80	2213517,87	картометрический	0,1	-
541	312145,55	2213536,90	картометрический	0,1	-
542	312145,55	2213553,04	картометрический	0,1	-
543	312150,25	2213559,66	картометрический	0,1	-
544	312159,88	2213559,66	картометрический	0,1	-
545	312168,67	2213557,74	картометрический	0,1	-
546	312169,28	2213549,67	картометрический	0,1	-
547	312169,28	2213541,36	картометрический	0,1	-
548	312167,53	2213538,85	картометрический	0,1	-
549	312164,58	2213534,61	картометрический	0,1	-
550	312160,98	2213527,40	картометрический	0,1	-
551	312158,56	2213522,57	картометрический	0,1	-
552	312159,64	2213515,58	картометрический	0,1	-
553	312161,97	2213510,72	картометрический	0,1	-
554	312164,94	2213504,50	картометрический	0,1	-
555	312181,32	2213500,77	картометрический	0,1	-
556	312189,39	2213495,11	картометрический	0,1	-
557	312188,06	2213483,79	картометрический	0,1	-
558	312180,72	2213475,12	картометрический	0,1	-
559	312170,00	2213474,04	картометрический	0,1	-
560	312163,71	2213474,68	картометрический	0,1	-
561	312136,88	2213477,41	картометрический	0,1	-
562	312126,52	2213469,10	картометрический	0,1	-
563	312111,47	2213453,32	картометрический	0,1	-
564	312100,69	2213444,48	картометрический	0,1	-
565	312092,68	2213437,91	картометрический	0,1	-
566	312088,71	2213429,96	картометрический	0,1	-
567	312089,67	2213423,58	картометрический	0,1	-
568	312092,32	2213418,52	картометрический	0,1	-
569	312099,43	2213416,23	картометрический	0,1	-
570	312106,05	2213418,88	картометрический	0,1	-
571	312112,07	2213424,18	картометрический	0,1	-
572	312121,46	2213424,90	картометрический	0,1	-
573	312130,20	2213422,19	картометрический	0,1	-
574	312132,32	2213412,85	картометрический	0,1	-
575	312132,57	2213400,77	картометрический	0,1	-
576	312137,80	2213392,79	картометрический	0,1	-
577	312146,52	2213389,68	картометрический	0,1	-
578	312162,34	2213408,37	картометрический	0,1	-
579	312174,18	2213415,71	картометрический	0,1	-
580	312188,62	2213415,34	картометрический	0,1	-
581	312201,46	2213401,76	картометрический	0,1	-
582	312209,05	2213377,60	картометрический	0,1	-
583	312218,77	2213363,40	картометрический	0,1	-
584	312229,86	2213364,14	картометрический	0,1	-

1	2	3	4	5	6
585	312237,83	2213369,25	картометрический	0,1	-
586	312239,57	2213377,97	картометрический	0,1	-
587	312239,57	2213391,80	картометрический	0,1	-
588	312234,05	2213411,28	картометрический	0,1	-
589	312229,01	2213430,15	картометрический	0,1	-
590	312224,02	2213449,71	картометрический	0,1	-
591	312222,52	2213457,41	картометрический	0,1	-
592	312219,17	2213474,62	картометрический	0,1	-
593	312222,47	2213480,16	картометрический	0,1	-
594	312228,20	2213483,09	картометрический	0,1	-
595	312233,86	2213479,98	картометрический	0,1	-
596	312246,13	2213468,70	картометрический	0,1	-
597	312252,94	2213465,64	картометрический	0,1	-
598	312264,22	2213471,46	картометрический	0,1	-
599	312271,63	2213467,58	картометрический	0,1	-
600	312277,98	2213453,83	картометрический	0,1	-
601	312282,66	2213436,20	картометрический	0,1	-
602	312284,72	2213428,41	картометрический	0,1	-
603	312287,85	2213416,62	картометрический	0,1	-
604	312299,49	2213411,33	картометрический	0,1	-
605	312306,89	2213417,68	картометрический	0,1	-
606	312308,83	2213428,97	картометрический	0,1	-
607	312308,30	2213441,13	картометрический	0,1	-
608	312301,07	2213455,77	картометрический	0,1	-
609	312295,61	2213468,11	картометрический	0,1	-
610	312297,02	2213480,80	картометрический	0,1	-
611	312302,48	2213486,27	картометрический	0,1	-
612	312314,30	2213489,62	картометрический	0,1	-
613	312330,81	2213483,14	картометрический	0,1	-
614	312351,54	2213474,76	картометрический	0,1	-
615	312391,91	2213452,58	картометрический	0,1	-
616	312401,26	2213445,52	картометрический	0,1	-
617	312395,88	2213434,68	картометрический	0,1	-
618	312392,27	2213430,57	картометрический	0,1	-
619	312383,62	2213420,75	картометрический	0,1	-
620	312379,92	2213405,06	картометрический	0,1	-
621	312383,89	2213385,75	картометрический	0,1	-
622	312378,26	2213374,74	картометрический	0,1	-
623	312369,01	2213359,84	картометрический	0,1	-
624	312339,10	2213311,64	картометрический	0,1	-
625	312308,65	2213262,65	картометрический	0,1	-
626	312303,64	2213253,02	картометрический	0,1	-
627	312276,34	2213200,48	картометрический	0,1	-
628	312276,73	2213169,99	картометрический	0,1	-
629	312274,92	2213152,41	картометрический	0,1	-
630	312266,39	2213144,14	картометрический	0,1	-
631	312264,39	2213137,17	картометрический	0,1	-
632	312268,85	2213125,53	картометрический	0,1	-
633	312283,26	2213107,00	картометрический	0,1	-
634	312311,20	2213123,73	картометрический	0,1	-

1	2	3	4	5	6
635	312316,44	2213125,72	картометрический	0,1	-
636	312327,14	2213129,78	картометрический	0,1	-
637	312333,90	2213130,91	картометрический	0,1	-
638	312342,61	2213142,44	картометрический	0,1	-
639	312345,39	2213159,03	картометрический	0,1	-
640	312337,47	2213174,78	картометрический	0,1	-
641	312342,50	2213195,02	картометрический	0,1	-
642	312352,33	2213208,24	картометрический	0,1	-
643	312367,48	2213214,11	картометрический	0,1	-
644	312374,84	2213216,96	картометрический	0,1	-
645	312384,09	2213229,65	картометрический	0,1	-
646	312385,50	2213231,59	картометрический	0,1	-
647	312385,75	2213249,02	картометрический	0,1	-
648	312390,05	2213256,88	картометрический	0,1	-
649	312393,75	2213260,70	картометрический	0,1	-
650	312411,04	2213276,59	картометрический	0,1	-
651	312410,21	2213282,76	картометрический	0,1	-
652	312409,61	2213287,27	картометрический	0,1	-
653	312410,99	2213298,52	картометрический	0,1	-
654	312423,92	2213312,86	картометрический	0,1	-
655	312442,92	2213324,08	картометрический	0,1	-
656	312453,45	2213330,30	картометрический	0,1	-
657	312472,59	2213333,40	картометрический	0,1	-
658	312509,50	2213322,16	картометрический	0,1	-
659	312536,96	2213315,72	картометрический	0,1	-
660	312543,32	2213314,23	картометрический	0,1	-
661	312571,76	2213307,56	картометрический	0,1	-
662	312589,83	2213308,40	картометрический	0,1	-
663	312627,69	2213310,15	картометрический	0,1	-
664	312644,97	2213310,95	картометрический	0,1	-
665	312650,16	2213309,87	картометрический	0,1	-
666	312662,44	2213307,30	картометрический	0,1	-
667	312665,95	2213305,24	картометрический	0,1	-
668	312675,40	2213299,71	картометрический	0,1	-
669	312686,28	2213291,85	картометрический	0,1	-
670	312691,76	2213287,90	картометрический	0,1	-
671	312707,51	2213281,24	картометрический	0,1	-
672	312717,69	2213276,94	картометрический	0,1	-
673	312731,72	2213273,41	картометрический	0,1	-
674	312748,96	2213269,07	картометрический	0,1	-
675	312767,84	2213269,25	картометрический	0,1	-
676	312779,94	2213269,36	картометрический	0,1	-
677	312796,81	2213273,17	картометрический	0,1	-
678	312799,92	2213273,87	картометрический	0,1	-
679	312815,66	2213274,10	картометрический	0,1	-
680	312820,87	2213274,67	картометрический	0,1	-
681	312822,04	2213278,13	картометрический	0,1	-
682	312807,94	2213288,24	картометрический	0,1	-
683	312797,76	2213292,75	картометрический	0,1	-
684	312782,29	2213299,61	картометрический	0,1	-

1	2	3	4	5	6
685	312766,02	2213305,05	картометрический	0,1	-
686	312718,07	2213320,15	картометрический	0,1	-
687	312676,00	2213330,15	картометрический	0,1	-
688	312651,59	2213341,35	картометрический	0,1	-
689	312599,60	2213356,04	картометрический	0,1	-
690	312545,62	2213372,71	картометрический	0,1	-
691	312533,12	2213377,54	картометрический	0,1	-
692	312536,76	2213393,08	картометрический	0,1	-
693	312538,08	2213399,36	картометрический	0,1	-
694	312538,08	2213413,59	картометрический	0,1	-
695	312537,09	2213422,85	картометрический	0,1	-
696	312534,45	2213434,09	картометрический	0,1	-
697	312531,14	2213439,38	картометрический	0,1	-
698	312525,85	2213446,99	картометрический	0,1	-
699	312518,24	2213455,92	картометрический	0,1	-
700	312507,66	2213465,84	картометрический	0,1	-
701	312501,04	2213474,77	картометрический	0,1	-
702	312497,73	2213482,71	картометрический	0,1	-
703	312493,44	2213491,64	картометрический	0,1	-
704	312491,12	2213503,21	картометрический	0,1	-
705	312487,81	2213521,07	картометрический	0,1	-
706	312487,15	2213529,01	картометрический	0,1	-
707	312481,86	2213541,25	картометрический	0,1	-
708	312482,19	2213557,12	картометрический	0,1	-
709	312472,27	2213570,02	картометрический	0,1	-
710	312462,02	2213589,53	картометрический	0,1	-
711	312464,33	2213606,07	картометрический	0,1	-
712	312461,35	2213622,28	картометрический	0,1	-
713	312460,36	2213636,17	картометрический	0,1	-
714	312466,98	2213659,98	картометрический	0,1	-
715	312472,27	2213688,42	картометрический	0,1	-
716	312471,61	2213709,26	картометрический	0,1	-
717	312464,66	2213728,77	картометрический	0,1	-
718	312456,72	2213739,69	картометрический	0,1	-
719	312455,73	2213749,94	картометрический	0,1	-
720	312454,41	2213767,80	картометрический	0,1	-
721	312453,29	2213790,90	картометрический	0,1	-
722	312455,86	2213811,08	картометрический	0,1	-
723	312459,16	2213825,79	картометрический	0,1	-
724	312466,44	2213847,61	картометрический	0,1	-
725	312469,22	2213865,87	картометрический	0,1	-
726	312465,65	2213883,33	картометрический	0,1	-
727	312457,01	2213903,91	картометрический	0,1	-
728	312452,43	2213916,32	картометрический	0,1	-
729	312475,70	2213908,59	картометрический	0,1	-
730	312490,23	2213959,04	картометрический	0,1	-
731	312509,33	2213953,48	картометрический	0,1	-
732	312517,68	2213987,56	картометрический	0,1	-
733	312525,67	2214016,34	картометрический	0,1	-
734	312527,58	2214015,80	картометрический	0,1	-

1	2	3	4	5	6
735	312564,08	2214005,49	картометрический	0,1	-
736	312603,21	2213995,57	картометрический	0,1	-
737	312608,80	2213994,15	картометрический	0,1	-
738	312610,18	2214000,67	картометрический	0,1	-
739	312612,05	2214009,56	картометрический	0,1	-
740	312614,96	2214038,46	картометрический	0,1	-
741	312621,64	2214065,82	картометрический	0,1	-
742	312626,40	2214070,44	картометрический	0,1	-
743	312630,24	2214076,20	картометрический	0,1	-
744	312635,85	2214084,62	картометрический	0,1	-
745	312642,33	2214094,34	картометрический	0,1	-
746	312643,93	2214111,23	картометрический	0,1	-
747	312643,29	2214120,16	картометрический	0,1	-
748	312633,41	2214124,62	картометрический	0,1	-
749	312608,55	2214129,72	картометрический	0,1	-
750	312641,38	2214151,08	картометрический	0,1	-
751	312662,88	2214168,20	картометрический	0,1	-
752	312671,02	2214174,68	картометрический	0,1	-
753	312694,61	2214193,47	картометрический	0,1	-
754	312732,79	2214211,11	картометрический	0,1	-
755	312751,30	2214209,76	картометрический	0,1	-
756	312766,32	2214210,29	картометрический	0,1	-
757	312771,04	2214208,33	картометрический	0,1	-
758	312786,23	2214201,51	картометрический	0,1	-
759	312838,04	2214178,49	картометрический	0,1	-
760	312870,57	2214168,02	картометрический	0,1	-
761	312920,27	2214152,03	картометрический	0,1	-
762	312920,65	2214152,04	картометрический	0,1	-
763	312957,57	2214152,99	картометрический	0,1	-
764	312981,47	2214165,42	картометрический	0,1	-
765	312988,78	2214172,96	картометрический	0,1	-
766	312997,34	2214181,80	картометрический	0,1	-
767	313011,43	2214196,34	картометрический	0,1	-
768	313015,06	2214204,49	картометрический	0,1	-
769	313028,98	2214235,71	картометрический	0,1	-
770	313036,30	2214252,12	картометрический	0,1	-
771	313050,32	2214277,62	картометрический	0,1	-
772	313067,39	2214294,69	картометрический	0,1	-
773	313069,76	2214297,06	картометрический	0,1	-
774	313060,20	2214262,64	картометрический	0,1	-
775	313055,74	2214236,18	картометрический	0,1	-
776	313053,19	2214225,34	картометрический	0,1	-
777	313047,68	2214218,48	картометрический	0,1	-
778	313039,68	2214189,54	картометрический	0,1	-
779	313060,16	2214181,07	картометрический	0,1	-
780	313065,21	2214179,36	картометрический	0,1	-
781	313070,85	2214178,40	картометрический	0,1	-
782	313083,80	2214177,87	картометрический	0,1	-
783	313091,81	2214178,57	картометрический	0,1	-
784	313097,72	2214179,76	картометрический	0,1	-

1	2	3	4	5	6
785	313102,16	2214180,58	картометрический	0,1	-
786	313108,23	2214181,25	картометрический	0,1	-
787	313113,15	2214180,84	картометрический	0,1	-
788	313119,72	2214178,76	картометрический	0,1	-
789	313125,09	2214177,61	картометрический	0,1	-
790	313131,84	2214176,94	картометрический	0,1	-
791	313135,64	2214177,50	картометрический	0,1	-
792	313138,13	2214178,31	картометрический	0,1	-
793	313143,04	2214180,55	картометрический	0,1	-
794	313148,38	2214183,49	картометрический	0,1	-
795	313150,88	2214185,10	картометрический	0,1	-
796	313154,54	2214187,81	картометрический	0,1	-
797	313158,09	2214190,99	картометрический	0,1	-
798	313159,67	2214192,74	картометрический	0,1	-
799	313161,81	2214195,68	картометрический	0,1	-
800	313163,91	2214199,29	картометрический	0,1	-
801	313165,84	2214203,97	картометрический	0,1	-
802	313166,66	2214208,39	картометрический	0,1	-
803	313167,34	2214230,18	картометрический	0,1	-
804	313167,87	2214241,07	картометрический	0,1	-
805	313170,26	2214274,70	картометрический	0,1	-
806	313169,05	2214312,97	картометрический	0,1	-
807	313169,33	2214316,84	картометрический	0,1	-
808	313169,93	2214320,70	картометрический	0,1	-
809	313173,29	2214337,04	картометрический	0,1	-
810	313174,33	2214345,92	картометрический	0,1	-
811	313174,44	2214352,07	картометрический	0,1	-
812	313173,96	2214355,46	картометрический	0,1	-
813	313173,13	2214358,83	картометрический	0,1	-
814	313169,39	2214369,21	картометрический	0,1	-
815	313166,02	2214376,38	картометрический	0,1	-
816	313163,30	2214381,41	картометрический	0,1	-
817	313161,25	2214383,52	картометрический	0,1	-
818	313157,97	2214385,31	картометрический	0,1	-
819	313153,31	2214386,58	картометрический	0,1	-
820	313140,38	2214390,52	картометрический	0,1	-
821	313133,72	2214398,07	картометрический	0,1	-
822	313133,64	2214403,53	картометрический	0,1	-
823	313140,30	2214421,83	картометрический	0,1	-
824	313154,01	2214456,62	картометрический	0,1	-
825	313161,87	2214463,90	картометрический	0,1	-
826	313170,59	2214470,17	картометрический	0,1	-
827	313186,70	2214474,90	картометрический	0,1	-
828	313205,52	2214482,28	картометрический	0,1	-
829	313205,41	2214488,65	картометрический	0,1	-
830	313210,88	2214495,95	картометрический	0,1	-
831	313219,61	2214500,50	картометрический	0,1	-
832	313230,11	2214530,95	картометрический	0,1	-
833	313231,31	2214551,81	картометрический	0,1	-
834	313227,56	2214565,46	картометрический	0,1	-

1	2	3	4	5	6
87	313215,38	2214581,06	картометрический	0,1	-
Часть № 5					
835	313278,71	2214191,70	картометрический	0,1	-
836	313249,93	2214168,18	картометрический	0,1	-
837	313290,38	2214154,22	картометрический	0,1	-
838	313359,42	2214140,54	картометрический	0,1	-
839	313372,53	2214137,94	картометрический	0,1	-
840	313381,30	2214144,69	картометрический	0,1	-
841	313392,17	2214153,07	картометрический	0,1	-
842	313395,11	2214155,33	картометрический	0,1	-
843	313399,18	2214166,43	картометрический	0,1	-
844	313402,51	2214184,20	картометрический	0,1	-
845	313413,79	2214232,78	картометрический	0,1	-
846	313411,26	2214254,91	картометрический	0,1	-
847	313410,94	2214266,47	картометрический	0,1	-
848	313407,74	2214265,02	картометрический	0,1	-
849	313402,28	2214265,25	картометрический	0,1	-
850	313398,81	2214265,39	картометрический	0,1	-
851	313384,86	2214277,25	картометрический	0,1	-
852	313377,10	2214277,75	картометрический	0,1	-
853	313369,52	2214270,45	картометрический	0,1	-
854	313333,53	2214238,48	картометрический	0,1	-
835	313278,71	2214191,70	картометрический	0,1	-
Часть № 6					
855	314318,14	2214468,57	картометрический	0,1	-
856	314300,82	2214452,98	картометрический	0,1	-
857	314281,56	2214436,75	картометрический	0,1	-
858	314270,08	2214431,33	картометрический	0,1	-
859	314260,56	2214420,51	картометрический	0,1	-
860	314252,12	2214404,28	картометрический	0,1	-
861	314250,17	2214378,30	картометрический	0,1	-
862	314243,29	2214377,75	картометрический	0,1	-
863	314161,53	2214381,92	картометрический	0,1	-
864	314160,25	2214320,06	картометрический	0,1	-
865	314157,86	2214321,81	картометрический	0,1	-
866	314133,51	2214355,25	картометрический	0,1	-
867	314127,53	2214363,67	картометрический	0,1	-
868	314124,20	2214370,09	картометрический	0,1	-
869	314122,67	2214378,36	картометрический	0,1	-
870	314123,00	2214381,99	картометрический	0,1	-
871	314124,57	2214386,09	картометрический	0,1	-
872	314125,39	2214388,24	картометрический	0,1	-
873	314116,20	2214390,67	картометрический	0,1	-
874	314090,27	2214389,33	картометрический	0,1	-
875	314059,60	2214187,60	картометрический	0,1	-
876	314060,57	2214187,36	картометрический	0,1	-
877	314060,33	2214186,39	картометрический	0,1	-
878	314071,96	2214183,46	картометрический	0,1	-
879	314120,86	2214172,39	картометрический	0,1	-
880	314204,30	2214135,73	картометрический	0,1	-

1	2	3	4	5	6
881	314226,62	2214129,29	картометрический	0,1	-
882	314230,00	2214128,52	картометрический	0,1	-
883	314237,50	2214171,11	картометрический	0,1	-
884	314251,33	2214168,81	картометрический	0,1	-
885	314260,32	2214174,53	картометрический	0,1	-
886	314263,94	2214166,26	картометрический	0,1	-
887	314264,82	2214168,39	картометрический	0,1	-
888	314266,16	2214171,65	картометрический	0,1	-
889	314268,25	2214176,72	картометрический	0,1	-
890	314269,08	2214178,18	картометрический	0,1	-
891	314270,99	2214181,56	картометрический	0,1	-
892	314273,77	2214186,47	картометрический	0,1	-
893	314281,58	2214193,38	картометрический	0,1	-
894	314283,52	2214195,10	картометрический	0,1	-
895	314288,61	2214205,70	картометрический	0,1	-
896	314288,05	2214215,07	картометрический	0,1	-
897	314287,91	2214229,32	картометрический	0,1	-
898	314287,48	2214237,94	картометрический	0,1	-
899	314296,53	2214240,63	картометрический	0,1	-
900	314303,60	2214243,88	картометрический	0,1	-
901	314312,73	2214266,60	картометрический	0,1	-
902	314315,76	2214289,33	картометрический	0,1	-
903	314314,68	2214311,63	картометрический	0,1	-
904	314320,09	2214341,72	картометрический	0,1	-
905	314331,99	2214348,86	картометрический	0,1	-
906	314347,58	2214361,41	картометрический	0,1	-
907	314359,05	2214382,63	картометрический	0,1	-
908	314371,17	2214410,12	картометрический	0,1	-
909	314371,17	2214430,69	картометрический	0,1	-
910	314373,56	2214445,19	картометрический	0,1	-
911	314375,40	2214447,20	картометрический	0,1	-
912	314381,54	2214455,91	картометрический	0,1	-
913	314387,77	2214460,35	картометрический	0,1	-
914	314390,80	2214462,51	картометрический	0,1	-
915	314393,90	2214466,19	картометрический	0,1	-
916	314395,85	2214476,36	картометрический	0,1	-
917	314390,95	2214480,82	картометрический	0,1	-
918	314385,52	2214485,77	картометрический	0,1	-
919	314381,35	2214489,57	картометрический	0,1	-
920	314366,85	2214490,86	картометрический	0,1	-
921	314344,55	2214483,07	картометрический	0,1	-
855	314318,14	2214468,57	картометрический	0,1	-
Часть № 7					
922	313814,35	2214215,92	картометрический	0,1	-
923	313813,35	2214216,00	картометрический	0,1	-
924	313813,38	2214217,00	картометрический	0,1	-
925	313751,92	2214218,97	картометрический	0,1	-
926	313736,61	2214218,33	картометрический	0,1	-
927	313696,11	2214213,66	картометрический	0,1	-
928	313526,79	2214272,71	картометрический	0,1	-

1	2	3	4	5	6
929	313490,26	2214276,67	картометрический	0,1	-
930	313484,03	2214278,02	картометрический	0,1	-
931	313448,26	2214285,74	картометрический	0,1	-
932	313431,02	2214280,78	картометрический	0,1	-
933	313429,74	2214274,29	картометрический	0,1	-
934	313428,89	2214267,94	картометрический	0,1	-
935	313427,83	2214260,74	картометрический	0,1	-
936	313428,04	2214255,45	картометрический	0,1	-
937	313427,20	2214248,67	картометрический	0,1	-
938	313427,20	2214242,54	картометрический	0,1	-
939	313426,77	2214234,49	картометрический	0,1	-
940	313426,14	2214226,66	картометрический	0,1	-
941	313425,29	2214211,63	картометрический	0,1	-
942	313424,66	2214198,93	картометрический	0,1	-
943	313424,47	2214192,20	картометрический	0,1	-
944	313425,87	2214184,37	картометрический	0,1	-
945	313443,00	2214157,96	картометрический	0,1	-
946	313444,70	2214155,33	картометрический	0,1	-
947	313455,80	2214150,15	картометрический	0,1	-
948	313478,37	2214151,26	картометрический	0,1	-
949	313496,61	2214152,72	картометрический	0,1	-
950	313515,38	2214154,22	картометрический	0,1	-
951	313540,18	2214150,15	картометрический	0,1	-
952	313570,15	2214130,54	картометрический	0,1	-
953	313587,55	2214092,42	картометрический	0,1	-
954	313594,96	2214072,42	картометрический	0,1	-
955	313599,76	2214059,48	картометрический	0,1	-
956	313607,90	2214045,42	картометрический	0,1	-
957	313638,90	2214033,91	картометрический	0,1	-
958	313649,94	2214029,81	картометрический	0,1	-
959	313669,70	2214022,47	картометрический	0,1	-
960	313685,25	2214003,97	картометрический	0,1	-
961	313690,43	2213985,47	картометрический	0,1	-
962	313683,51	2213930,93	картометрический	0,1	-
963	313708,88	2213928,57	картометрический	0,1	-
964	313732,79	2213939,74	картометрический	0,1	-
965	313723,18	2213970,76	картометрический	0,1	-
966	313702,33	2214020,33	картометрический	0,1	-
967	313695,31	2214042,29	картометрический	0,1	-
968	313688,04	2214064,68	картометрический	0,1	-
969	313688,04	2214077,31	картометрический	0,1	-
970	313694,35	2214084,52	картометрический	0,1	-
971	313706,07	2214087,23	картометрический	0,1	-
972	313720,63	2214082,45	картометрический	0,1	-
973	313738,55	2214069,76	картометрический	0,1	-
974	313758,91	2214054,22	картометрический	0,1	-
975	313812,92	2214011,24	картометрический	0,1	-
922	313814,35	2214215,92	картометрический	0,1	-

3. Сведения о характерных точках части (частей) границы объекта					
Обозначение характерных точек части границы	Координаты, м		Метод определения координат характерной точки	Средняя квадратическая погрешность положения характерной точки (Mt), м	Описание обозначения точки на местности (при наличии)
	X	Y			
1	2	3	4	5	6
-	-	-	-	-	

Раздел 3

Сведения о местоположении измененных (уточненных) границ объекта

1. Система координат -

2. Сведения о характерных точках границ объекта

Обозначение характерных точек границ	Существующие координаты, м		Измененные (уточненные) координаты, м		Метод определения координат характерной точки	Средняя квадратическая погрешность положения характерной точки (Mt), м	Описание обозначения точки на местности (при наличии)
	X	Y	X	Y			
1	2	3	4	5	6	7	8
-	-	-	-	-	-	-	-

3. Сведения о характерных точках части (частей) границы объекта

Обозначение характерных точек части границы	Существующие координаты, м		Измененные (уточненные) координаты, м		Метод определения координат характерной точки	Средняя квадратическая погрешность положения характерной точки (Mt), м	Описание обозначения точки на местности (при наличии)
	X	Y	X	Y			
1	2	3	4	5	6	7	8
-	-	-	-	-	-	-	-

Раздел 4

План границ объекта

Обзорная схема границ объекта с указанием расположения листов плана границ

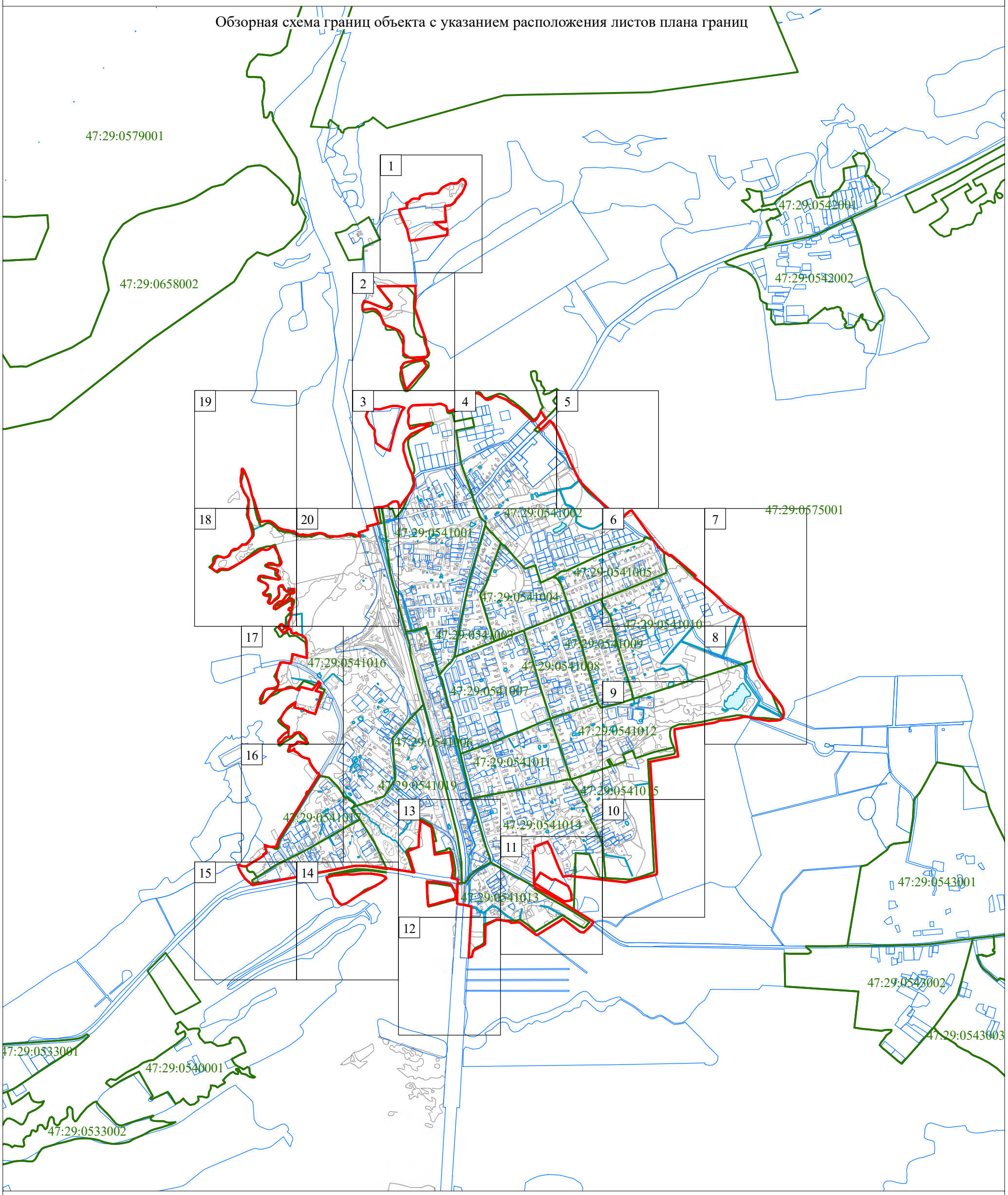

Масштаб 1:20 000

Используемые условные знаки и обозначения:

Граница объекта

Граница кадастрового квартала

Граница земельного участка (в соответствии со сведениями Единого государственного реестра недвижимости)

47:14:0801001 Номер кадастрового квартала

2 Рамка и номер листа плана границ

Подпись _____ Дата "____" _____ _____ г.

Место для оттиска печати (при наличии) лица, составившего описание местоположения границ

Раздел 4

План границ объекта

1

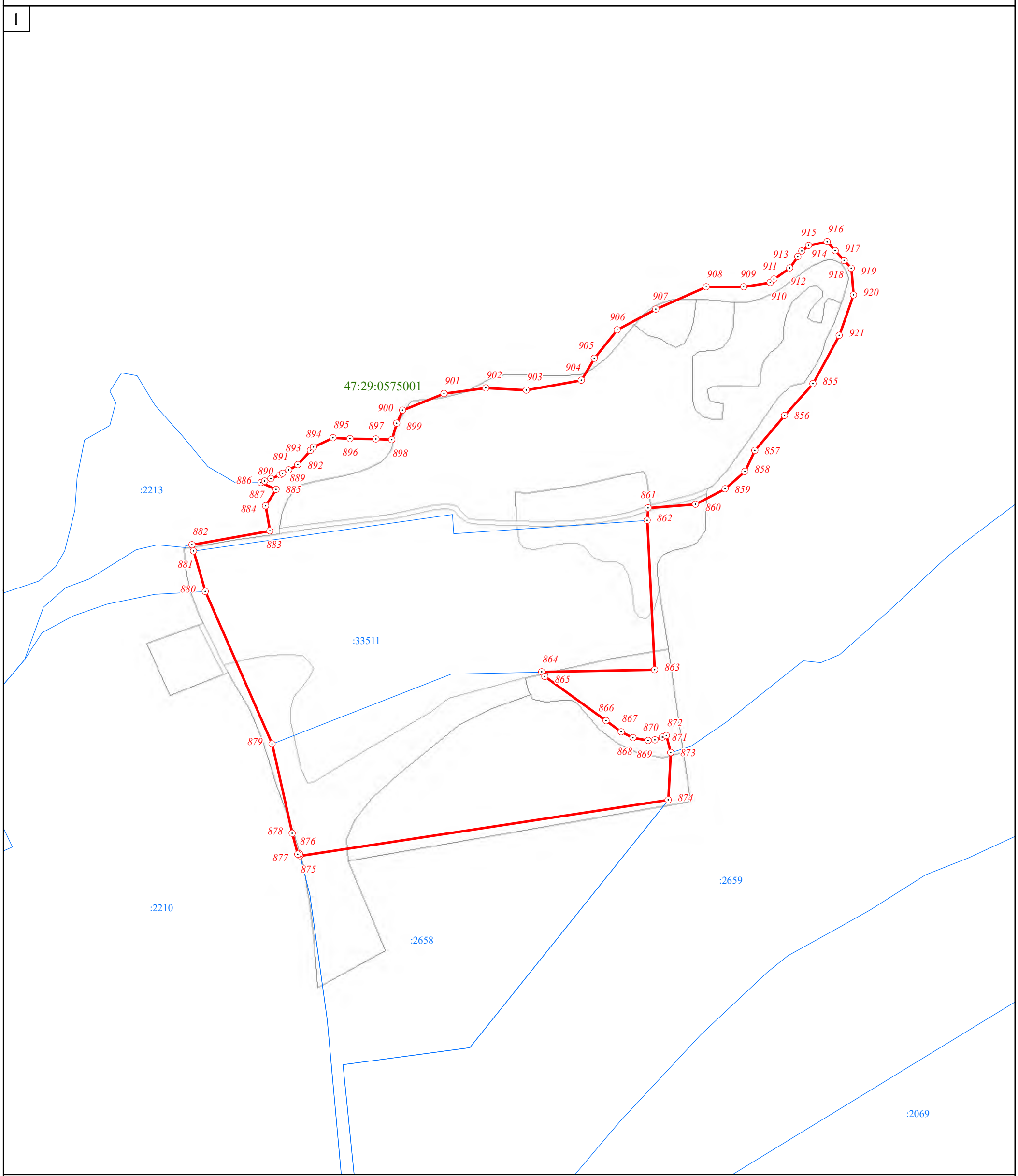

Масштаб 1:2 000

Используемые условные знаки и обозначения:

Граница объекта

Граница кадастрового квартала

Граница земельного участка (в соответствии со сведениями Единого государственного реестра недвижимости)

34 Характерная точка границы объекта

:71 Номер земельного участка, сведения о границах которого внесены в Единый государственный реестр недвижимости, в кадастровом квартале

47:29:0575001 Номер кадастрового квартала

Подпись _____ Дата "____" _____ _____ г.

Место для оттиска печати (при наличии) лица, составившего описание местоположения границ объекта

Раздел 4

План границ объекта

2

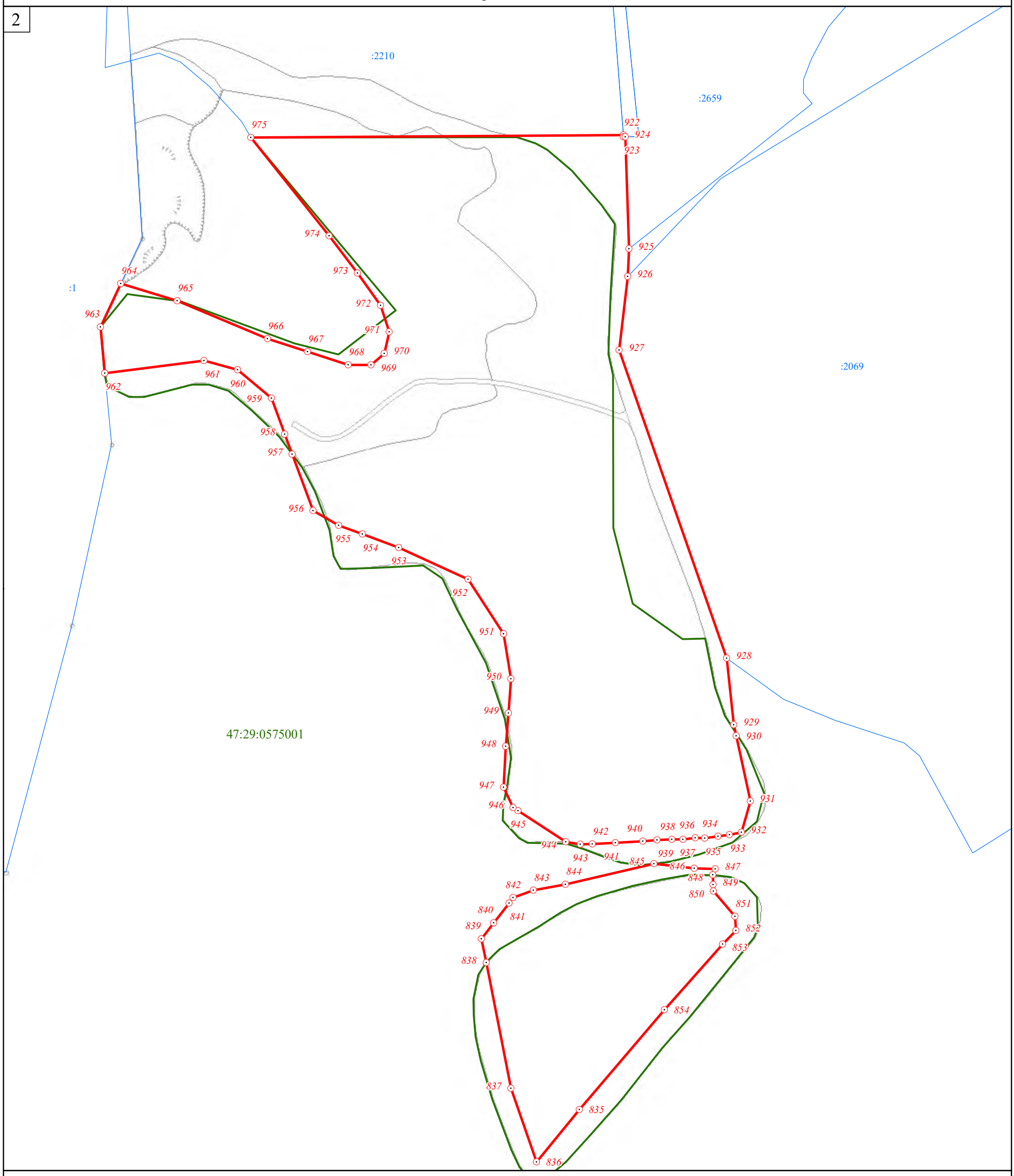

Масштаб 1:2 000

Используемые условные знаки и обозначения:

	Граница объекта
	Граница кадастрового квартала
	Граница земельного участка (в соответствии со сведениями Единого государственного реестра недвижимости)
34	Характерная точка границы объекта
:71	Номер земельного участка, сведения о границах которого внесены в Единый государственный реестр недвижимости, в кадастровом квартале
47:29:0575001	Номер кадастрового квартала

Подпись _____ Дата "____" _____ _____ г.

Место для оттиска печати (при наличии) лица, составившего описание местоположения границ объекта

Раздел 4

План границ объекта

3

Масштаб 1:2 000

Используемые условные знаки и обозначения:

Граница объекта

Граница кадастрового квартала

Граница земельного участка (в соответствии со сведениями Единого государственного реестра недвижимости)

34 — Характерная точка границы объекта

:71 — Номер земельного участка, сведения о границах которого внесены в Единый государственный реестр недвижимости, в кадастровом квартале

47:29:0575001 — Номер кадастрового квартала

Подпись _____ Дата "____" _____ _____ г.

Место для оттиска печати (при наличии) лица, составившего описание местоположения границ объекта

Раздел 4

План границ объекта

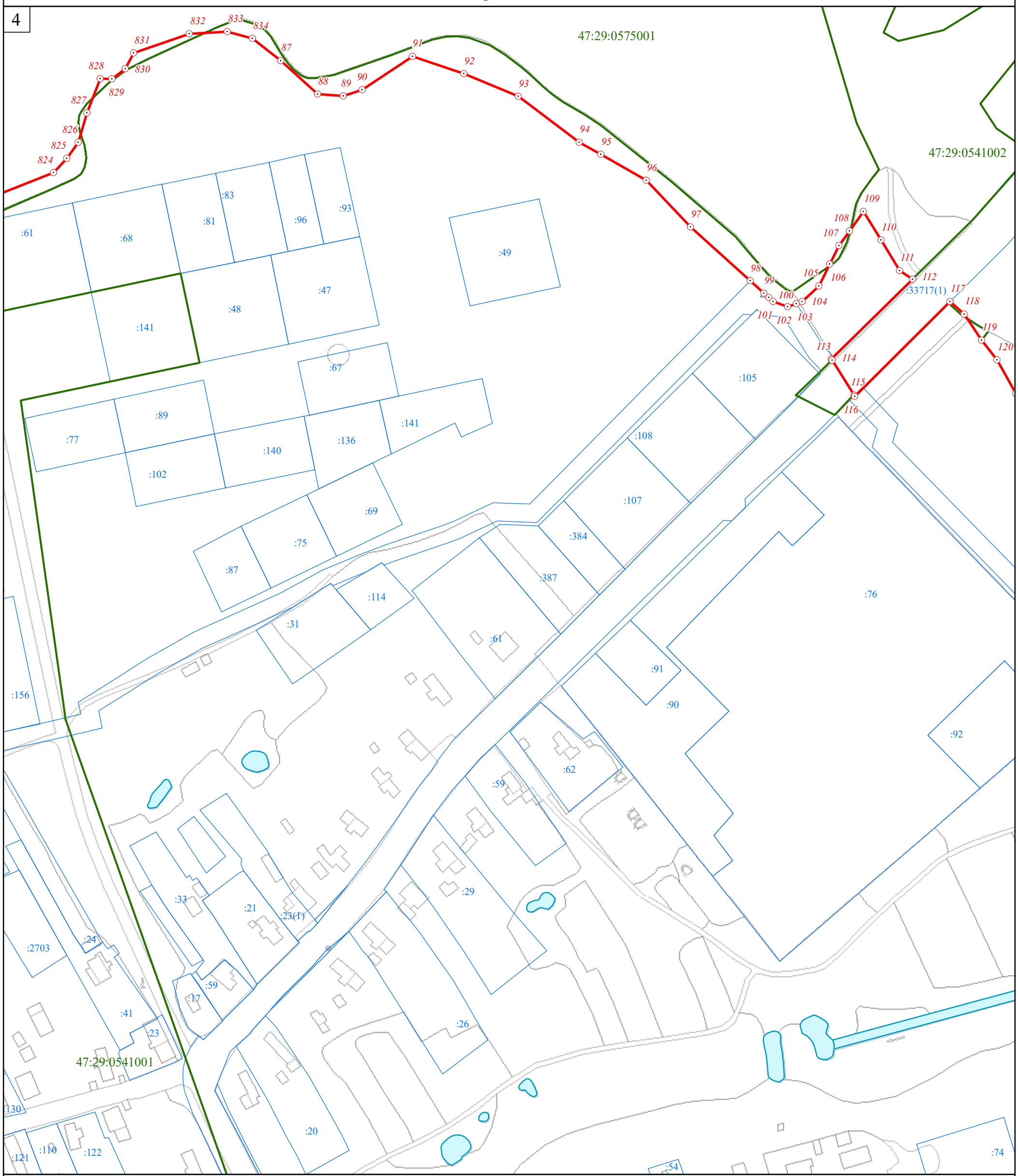

Масштаб 1:2 000

Используемые условные знаки и обозначения:

Граница объекта

Граница кадастрового квартала

Граница земельного участка (в соответствии со сведениями Единого государственного реестра недвижимости)

34 Характерная точка границы объекта

:71 Номер земельного участка, сведения о границах которого внесены в Единый государственный реестр недвижимости, в кадастровом квартале

47:29:0575001 Номер кадастрового квартала

Подпись _____ Дата "____" _____ _____ г.

Место для оттиска печати (при наличии) лица, составившего описание местоположения границ объекта

Раздел 4

План границ объекта

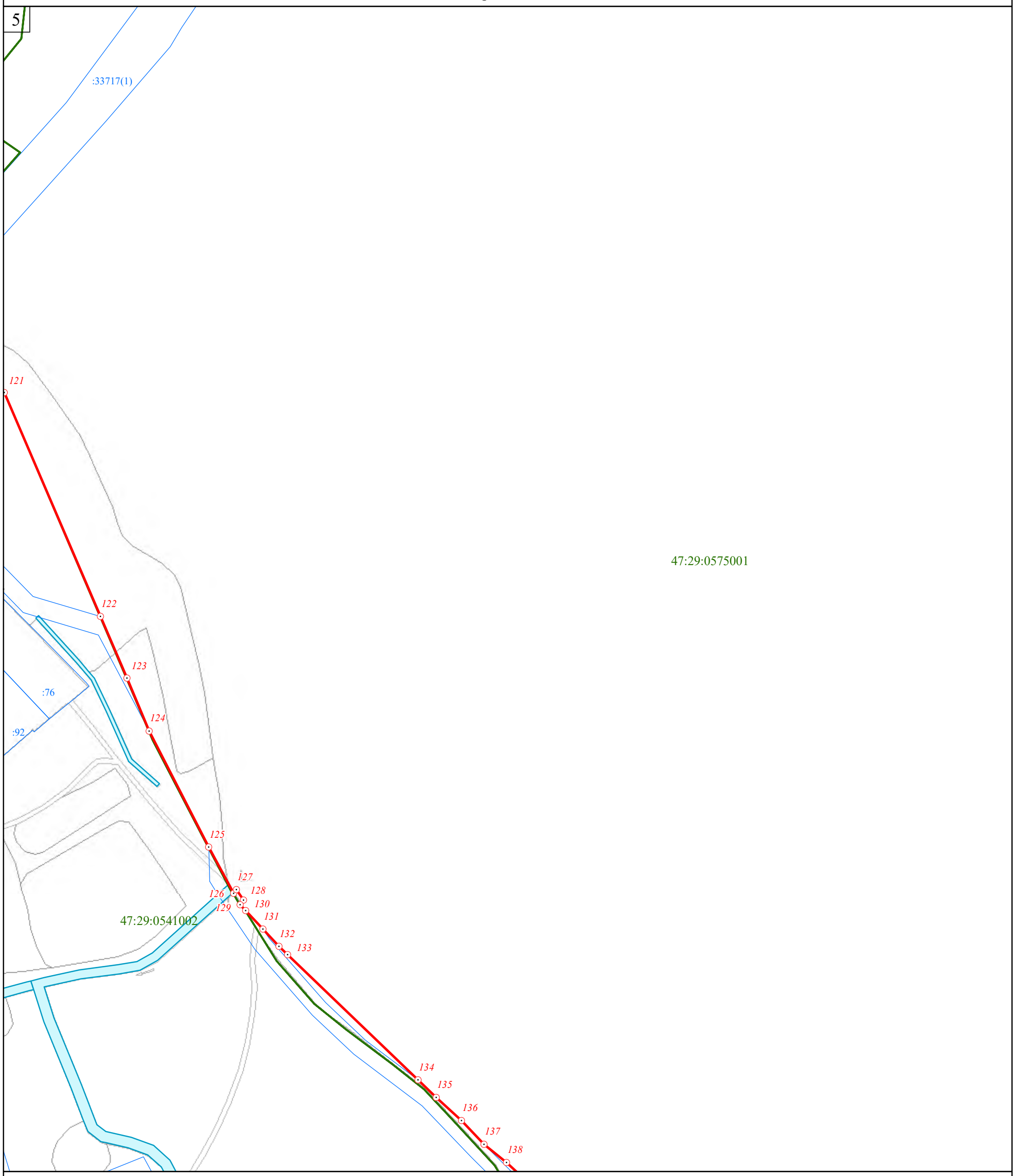

Масштаб 1:2 000

Используемые условные знаки и обозначения:

- Граница объекта
- Граница кадастрового квартала
- Граница земельного участка (в соответствии со сведениями Единого государственного реестра недвижимости)
- 34 — Характерная точка границы объекта
- :71 — Номер земельного участка, сведения о границах которого внесены в Единый государственный реестр недвижимости, в кадастровом квартале
- 47:29:0575001 — Номер кадастрового квартала

Подпись _____ Дата "____" _____ _____ г.

Место для оттиска печати (при наличии) лица, составившего описание местоположения границ объекта

Раздел 4

План границ объекта

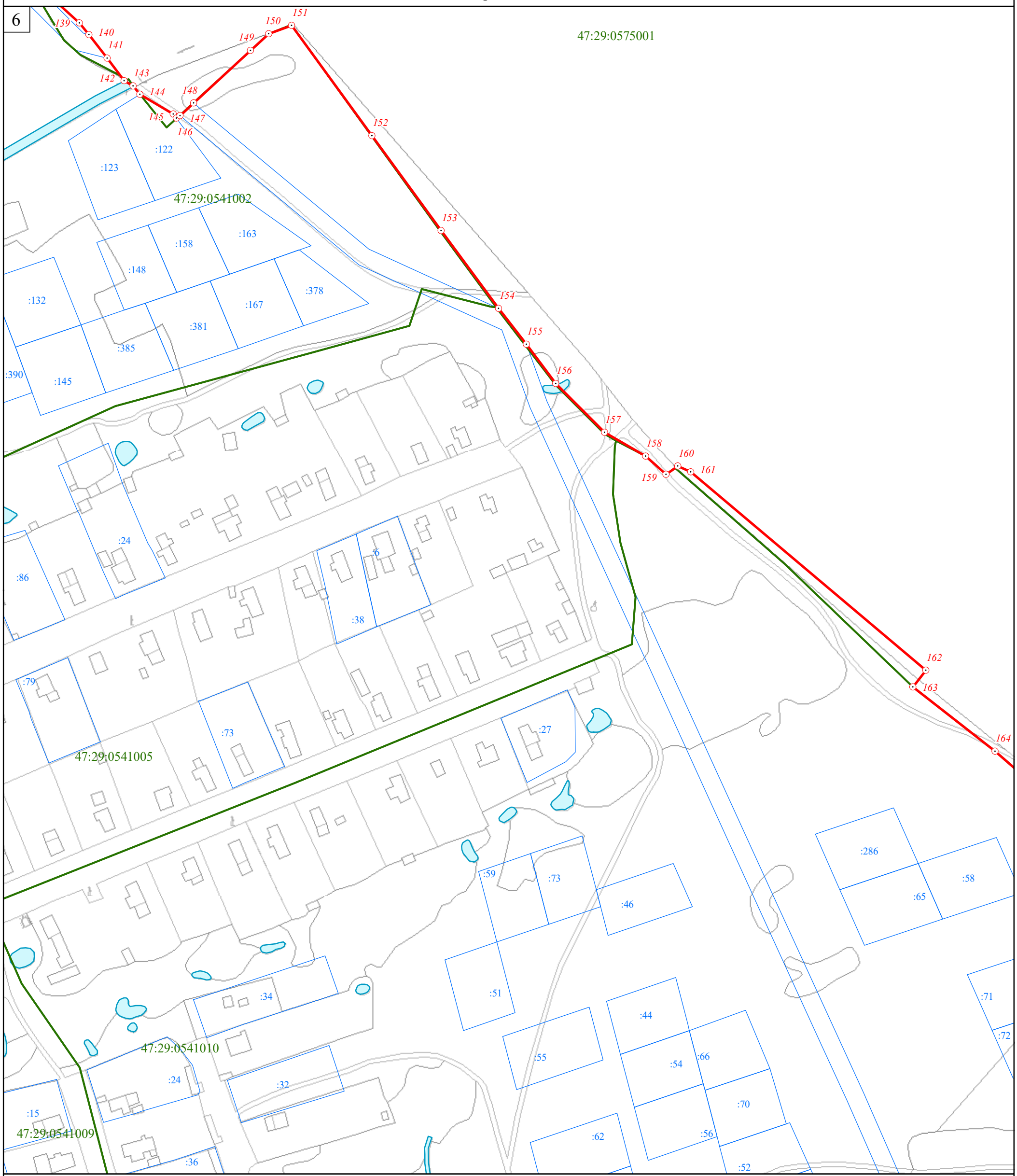

Масштаб 1:2 000

Используемые условные знаки и обозначения:

Граница объекта

Граница кадастрового квартала

Граница земельного участка (в соответствии со сведениями Единого государственного реестра недвижимости)

34 Характерная точка границы объекта

:71 Номер земельного участка, сведения о границах которого внесены в Единый государственный реестр недвижимости, в кадастровом квартале

47:29:0575001 Номер кадастрового квартала

Подпись _____ Дата "____" _____ _____ г.

Место для оттиска печати (при наличии) лица, составившего описание местоположения границ объекта

Раздел 4

План границ объекта

7

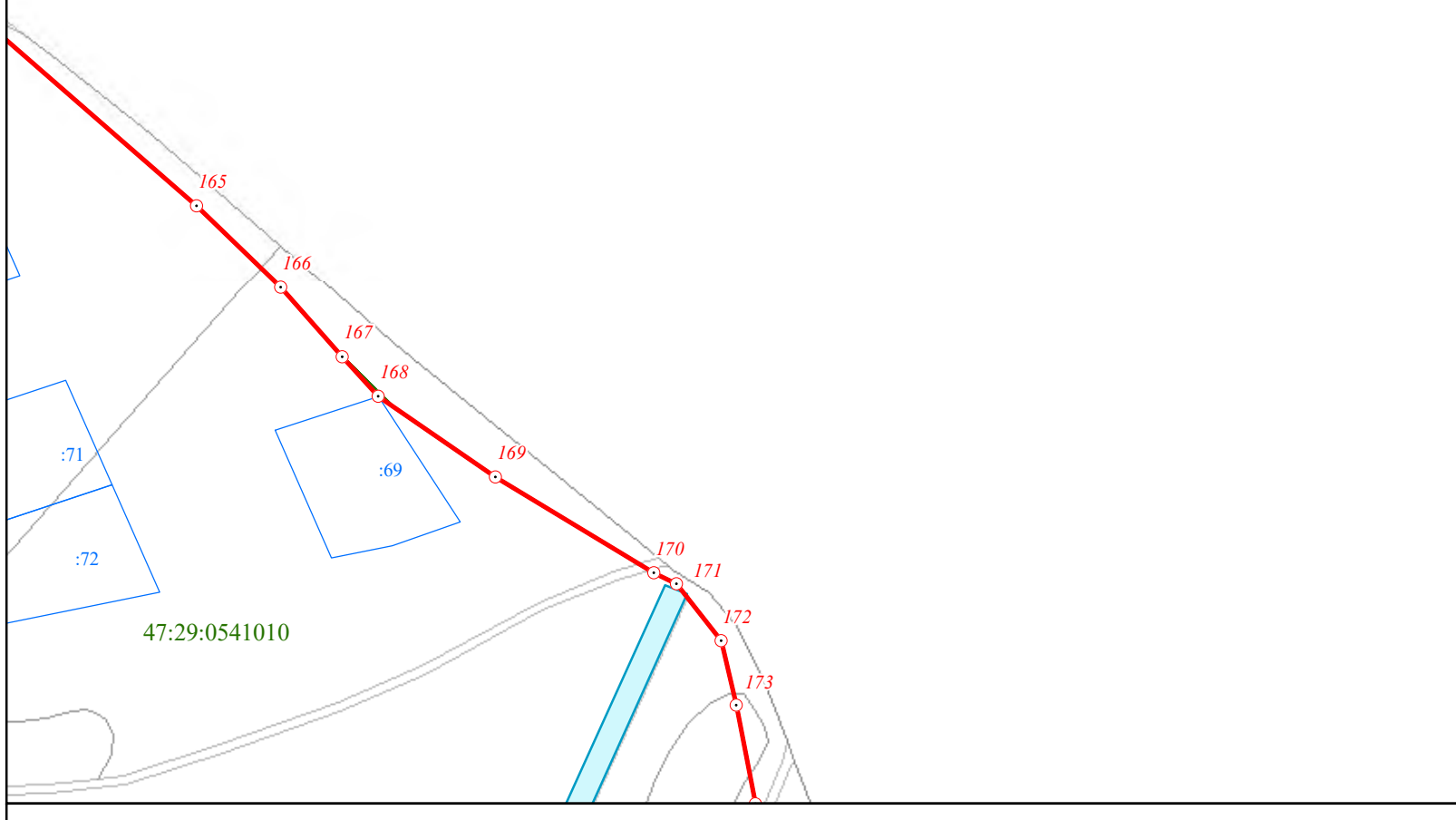

Масштаб 1:2 000

Используемые условные знаки и обозначения:

	Граница объекта
	Граница кадастрового квартала
	Граница земельного участка (в соответствии со сведениями Единого государственного реестра недвижимости)
34	Характерная точка границы объекта
:71	Номер земельного участка, сведения о границах которого внесены в Единый государственный реестр недвижимости, в кадастровом квартале
47:29:0575001	Номер кадастрового квартала

Подпись _____ Дата "____" _____ _____ г.

Место для оттиска печати (при наличии) лица, составившего описание местоположения границ объекта

Индивидуальный предприниматель Васильев Сергей Анатольевич

Раздел 4

План границ объекта

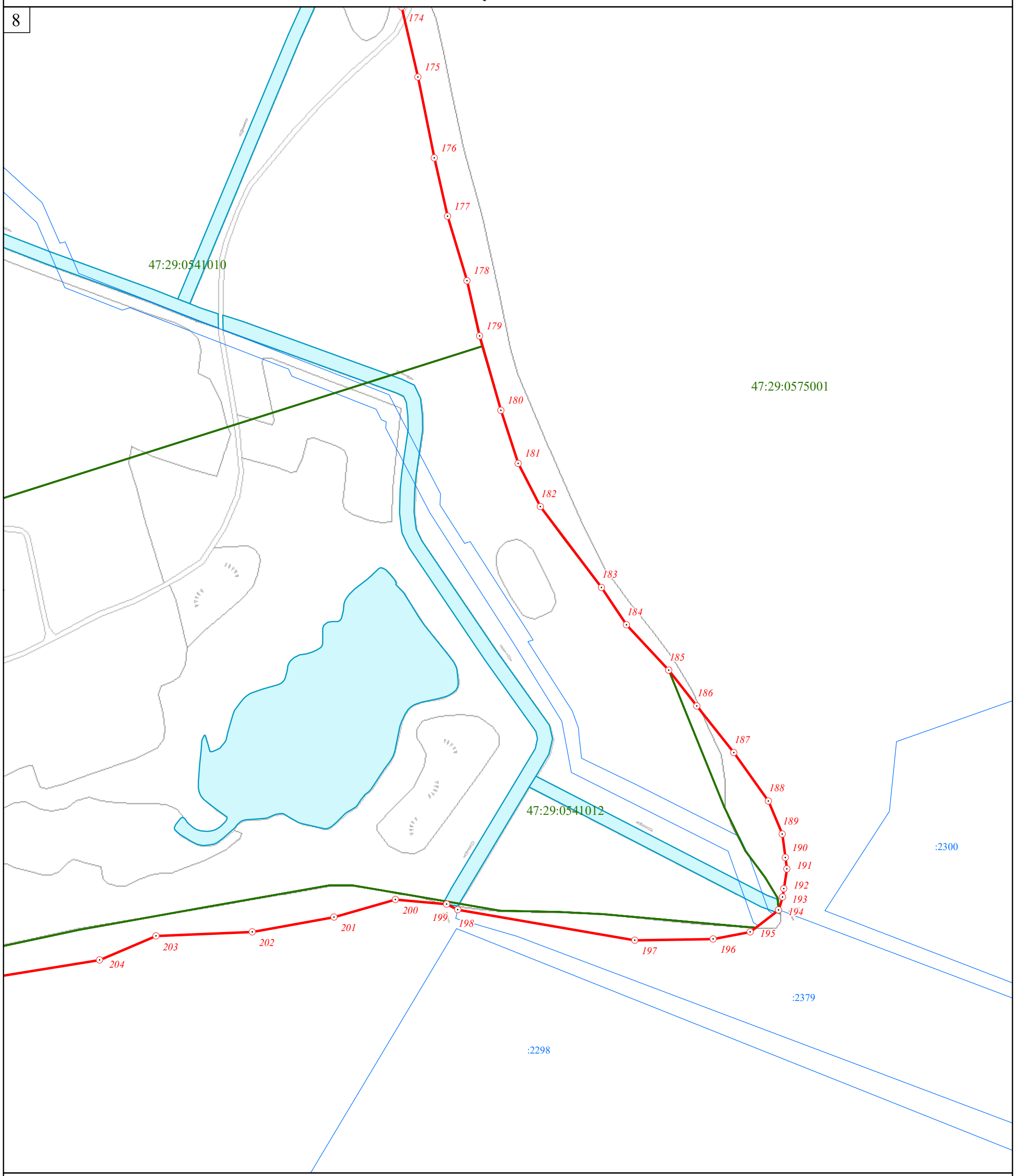

Масштаб 1:2 000

Используемые условные знаки и обозначения:

	Граница объекта
	Граница кадастрового квартала
	Граница земельного участка (в соответствии со сведениями Единого государственного реестра недвижимости)
34	Характерная точка границы объекта
:71	Номер земельного участка, сведения о границах которого внесены в Единый государственный реестр недвижимости, в кадастровом квартале
47:29:0575001	Номер кадастрового квартала

Подпись _____ Дата "____" _____ _____ г.

Место для оттиска печати (при наличии) лица, составившего описание местоположения границ объекта

Раздел 4

План границ объекта

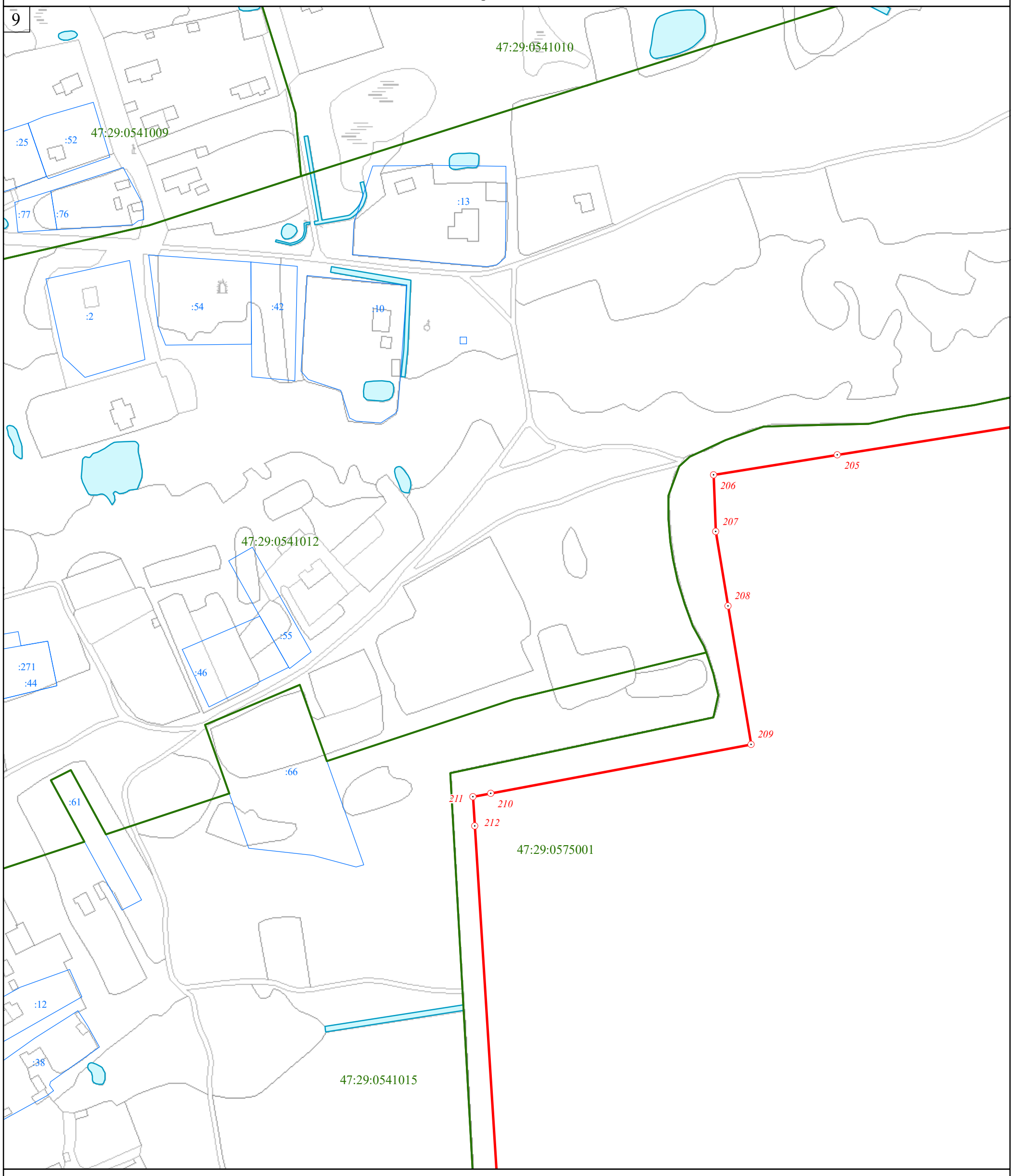

Масштаб 1:2 000

Используемые условные знаки и обозначения:

	Граница объекта
	Граница кадастрового квартала
	Граница земельного участка (в соответствии со сведениями Единого государственного реестра недвижимости)
34	Характерная точка границы объекта
:71	Номер земельного участка, сведения о границах которого внесены в Единый государственный реестр недвижимости, в кадастровом квартале
47:29:0575001	Номер кадастрового квартала

Подпись _____ Дата "____" _____ _____ г.

Место для оттиска печати (при наличии) лица, составившего описание местоположения границ объекта

Раздел 4

План границ объекта

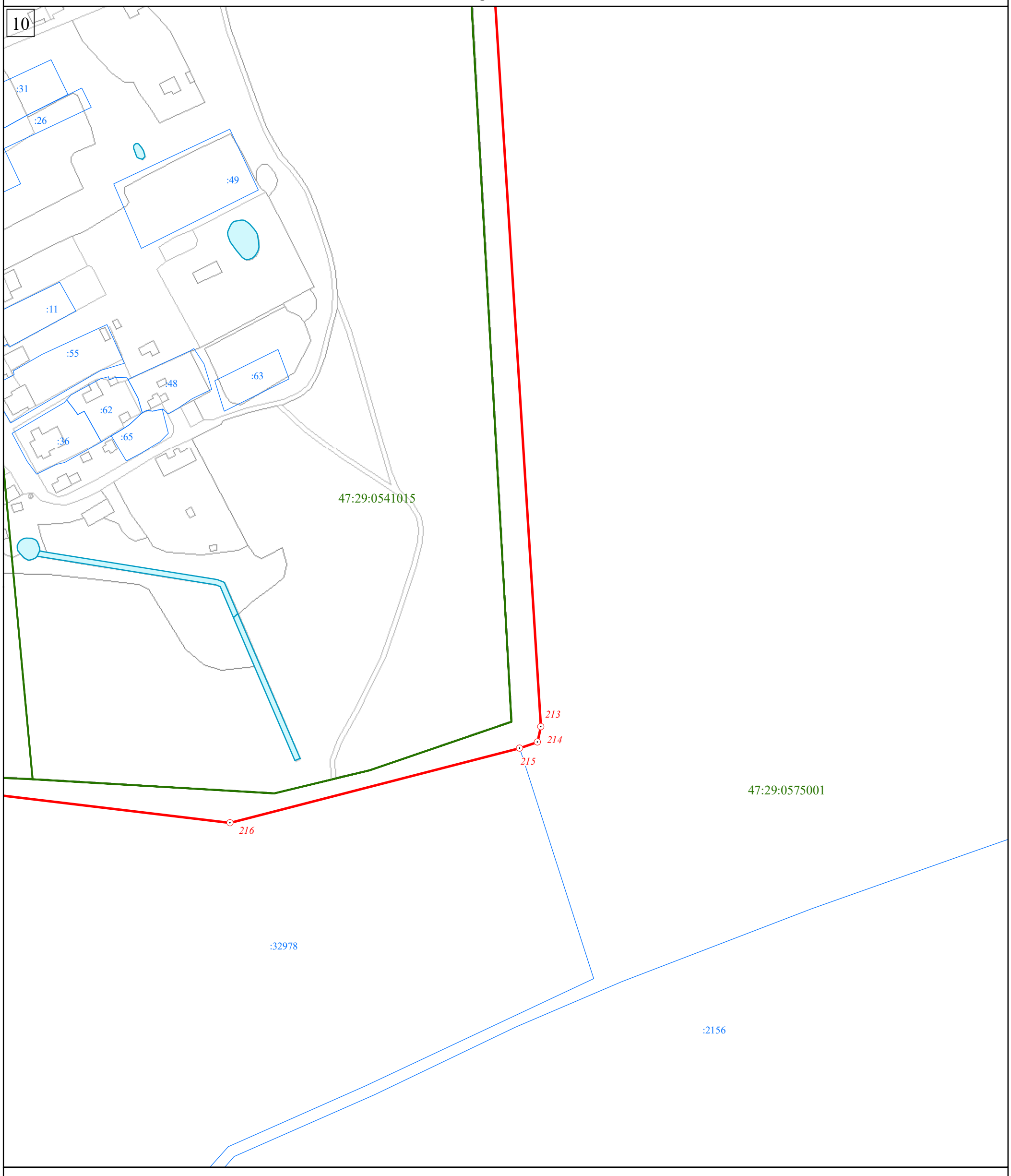

Масштаб 1:2 000

Используемые условные знаки и обозначения:

	Граница объекта
	Граница кадастрового квартала
	Граница земельного участка (в соответствии со сведениями Единого государственного реестра недвижимости)
34	Характерная точка границы объекта
:71	Номер земельного участка, сведения о границах которого внесены в Единый государственный реестр недвижимости, в кадастровом квартале
47:29:0575001	Номер кадастрового квартала

Подпись _____ Дата "____" _____ _____ г.

Место для оттиска печати (при наличии) лица, составившего описание местоположения границ объекта

Раздел 4

План границ объекта

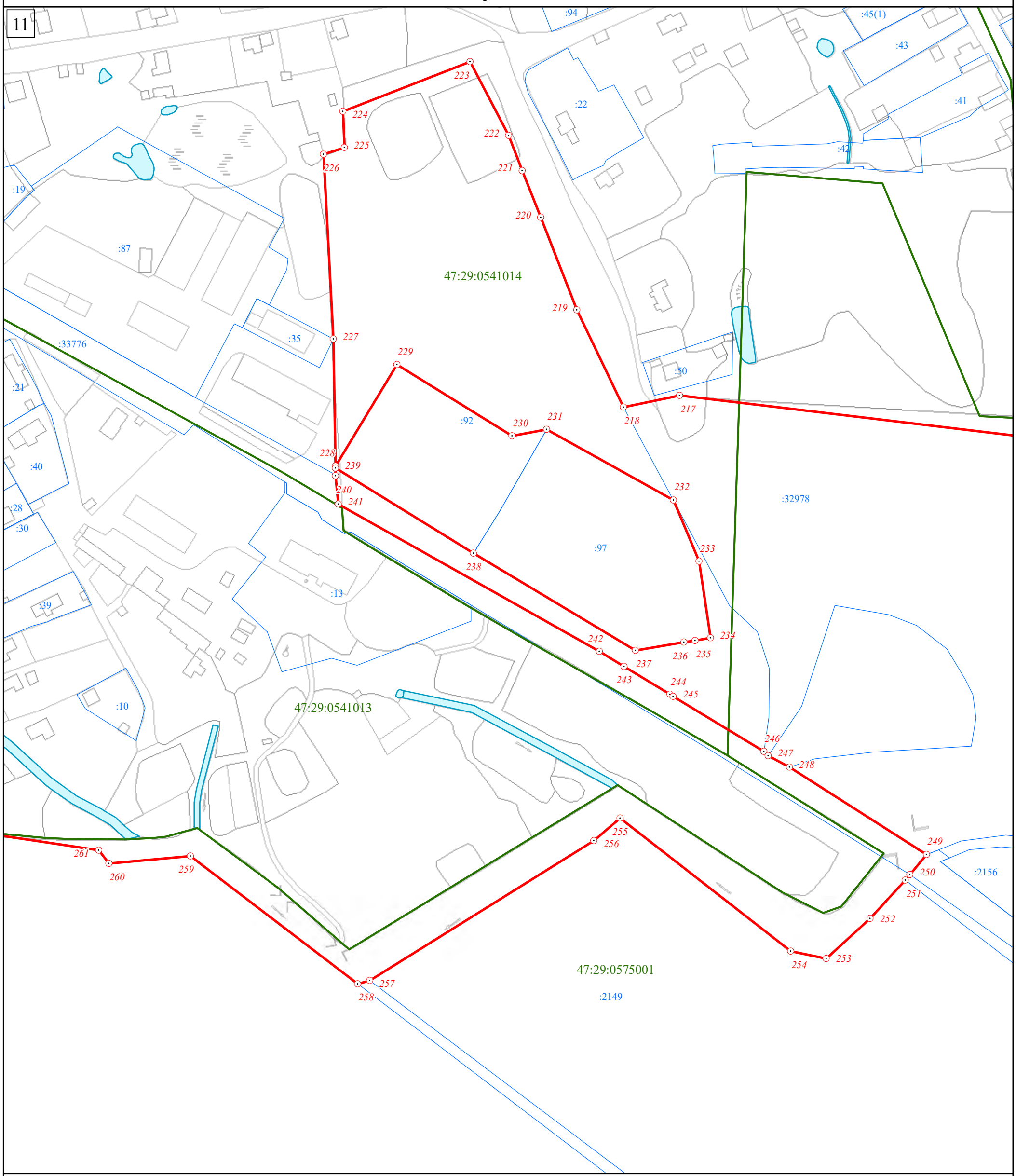

Масштаб 1:2 000

Используемые условные знаки и обозначения:

	Граница объекта
	Граница кадастрового квартала
	Граница земельного участка (в соответствии со сведениями Единого государственного реестра недвижимости)
34	Характерная точка границы объекта
:71	Номер земельного участка, сведения о границах которого внесены в Единый государственный реестр недвижимости, в кадастровом квартале
47:29:0575001	Номер кадастрового квартала

Подпись _____ Дата "____" _____ _____ г.

Место для оттиска печати (при наличии) лица, составившего описание местоположения границ объекта

Раздел 4

План границ объекта

12

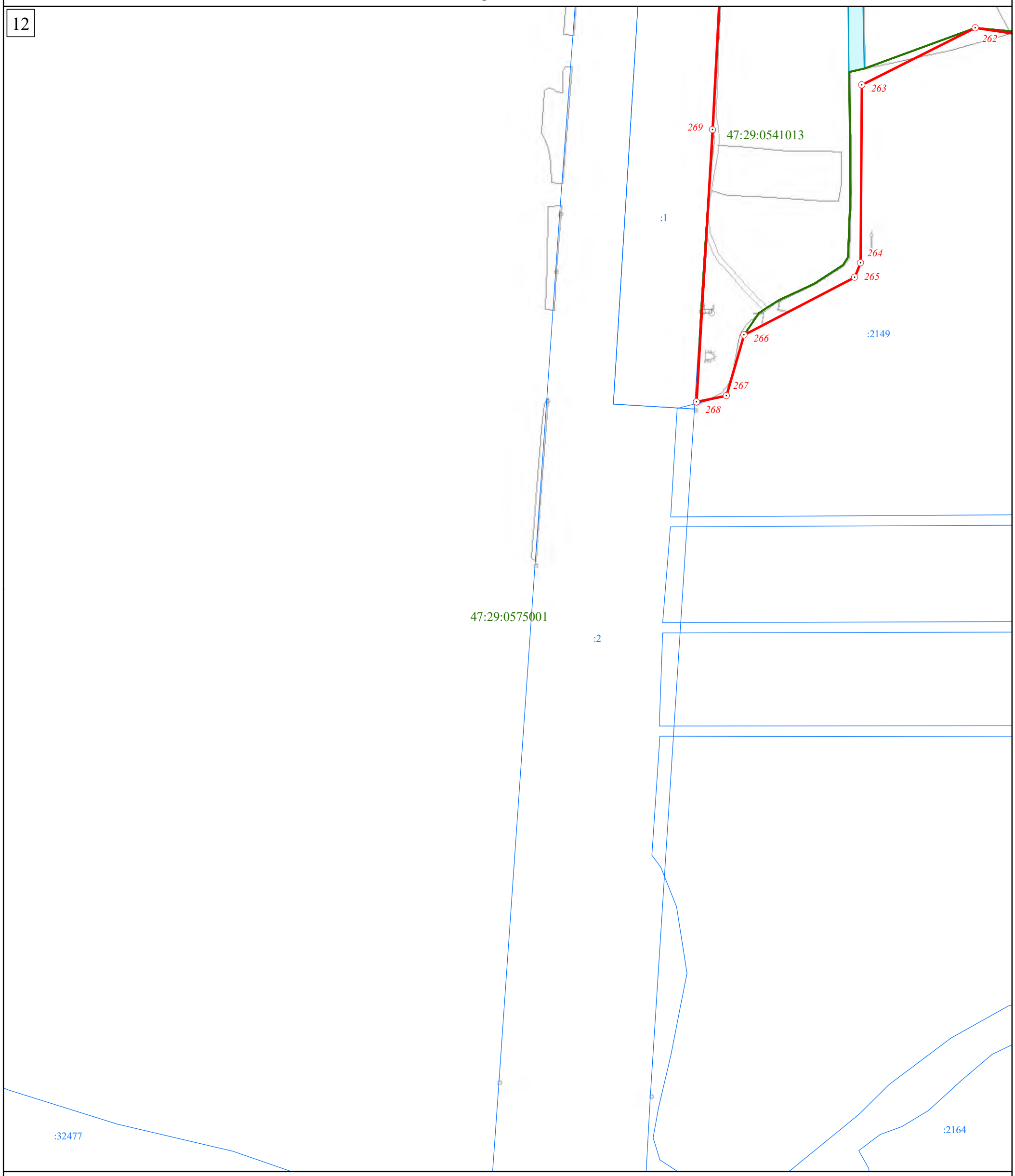

Масштаб 1:2 000

Используемые условные знаки и обозначения:

Граница объекта

Граница кадастрового квартала

Граница земельного участка (в соответствии со сведениями Единого государственного реестра недвижимости)

34 Характерная точка границы объекта

:71 Номер земельного участка, сведения о границах которого внесены в Единый государственный реестр недвижимости, в кадастровом квартале

47:29:0575001 Номер кадастрового квартала

Подпись _____ Дата "____" _____ _____ г.

Место для оттиска печати (при наличии) лица, составившего описание местоположения границ объекта

Раздел 4

План границ объекта

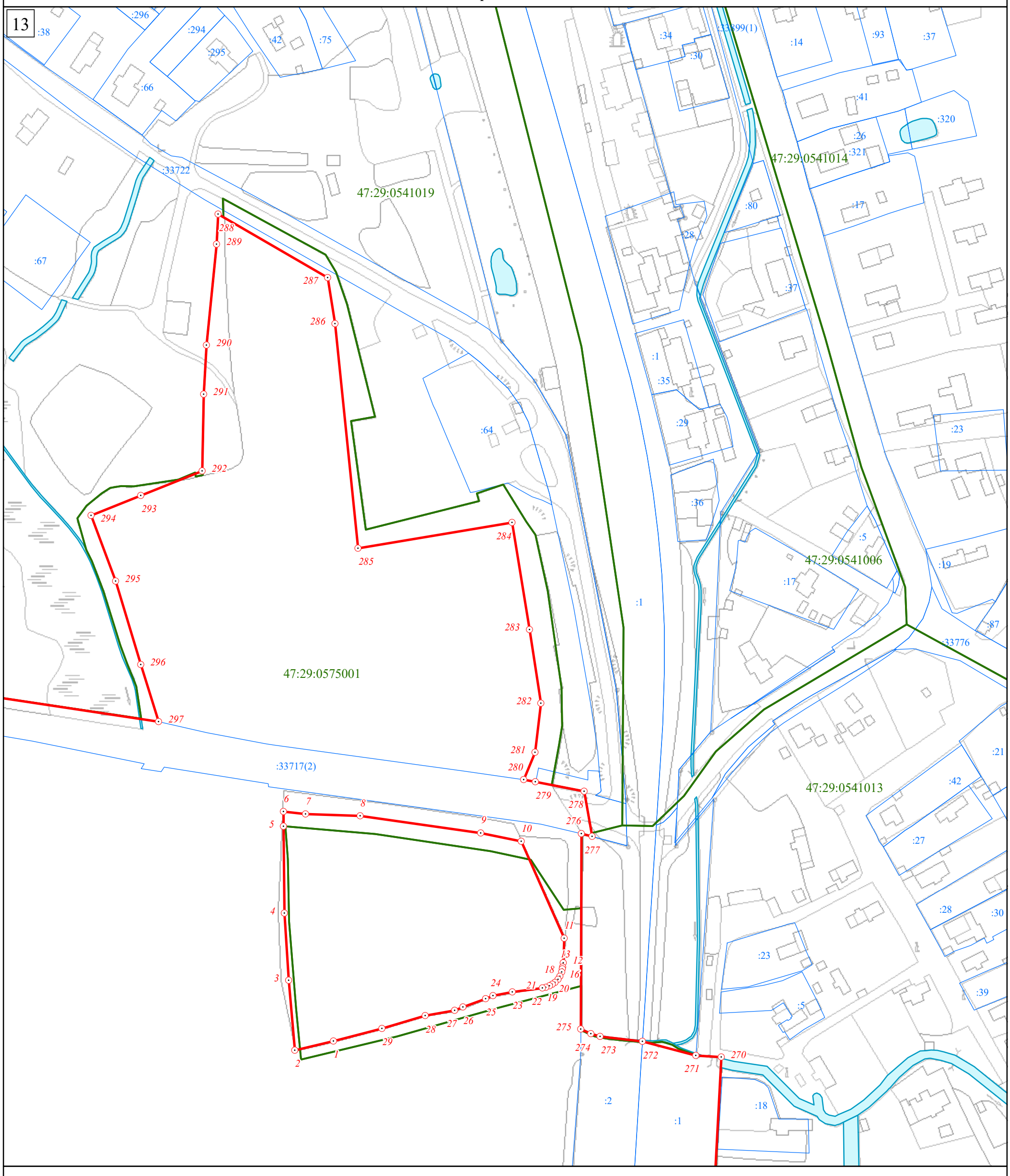

Масштаб 1:2 000

Используемые условные знаки и обозначения:

	Граница объекта
	Граница кадастрового квартала
	Граница земельного участка (в соответствии со сведениями Единого государственного реестра недвижимости)
34	Характерная точка границы объекта
:71	Номер земельного участка, сведения о границах которого внесены в Единый государственный реестр недвижимости, в кадастровом квартале
47:29:0575001	Номер кадастрового квартала

Подпись _____ Дата "____" _____ _____ г.

Место для оттиска печати (при наличии) лица, составившего описание местоположения границ объекта

Раздел 4

План границ объекта

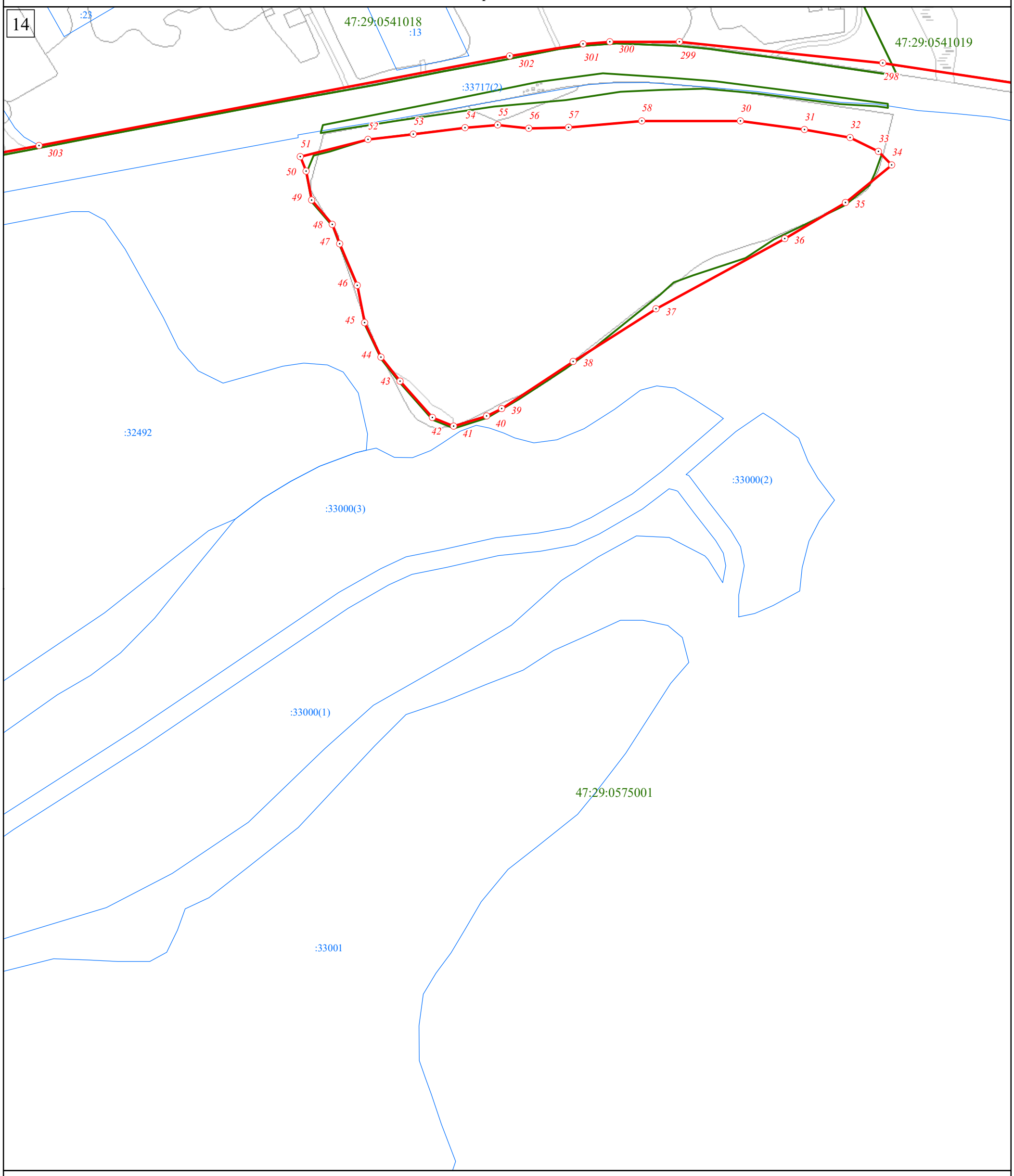

Масштаб 1:2 000

Используемые условные знаки и обозначения:

	Граница объекта
	Граница кадастрового квартала
	Граница земельного участка (в соответствии со сведениями Единого государственного реестра недвижимости)
34	Характерная точка границы объекта
:71	Номер земельного участка, сведения о границах которого внесены в Единый государственный реестр недвижимости, в кадастровом квартале
47:29:0575001	Номер кадастрового квартала

Подпись _____ Дата "____" _____ _____ г.

Место для оттиска печати (при наличии) лица, составившего описание местоположения границ объекта

Раздел 4

План границ объекта

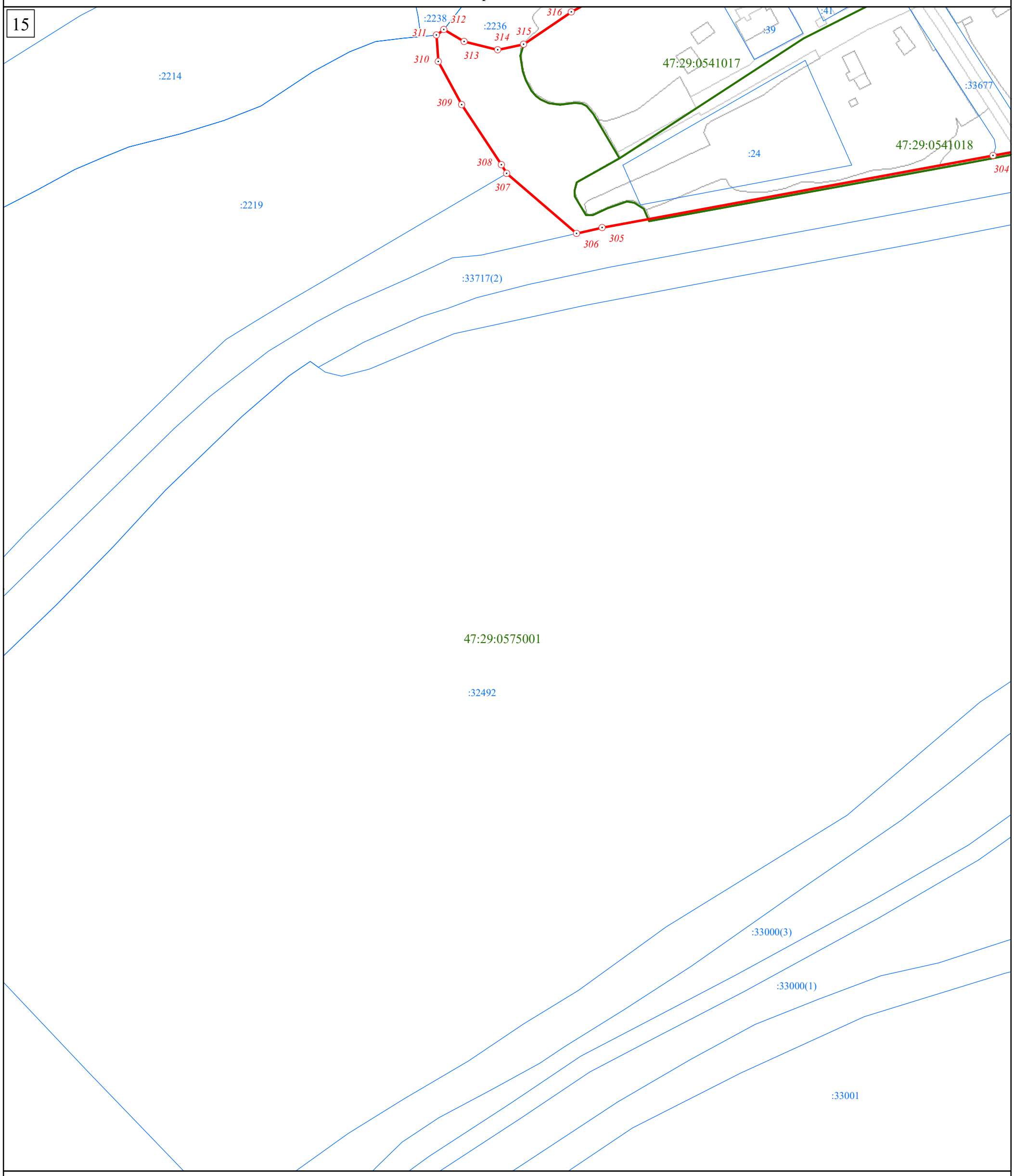

Масштаб 1:2 000

Используемые условные знаки и обозначения:

Граница объекта

Граница кадастрового квартала

Граница земельного участка (в соответствии со сведениями Единого государственного реестра недвижимости)

34 Характерная точка границы объекта

:71 Номер земельного участка, сведения о границах которого внесены в Единый государственный реестр недвижимости, в кадастровом квартале

47:29:0575001 Номер кадастрового квартала

Подпись _____ Дата "____" _____ _____ г.

Место для оттиска печати (при наличии) лица, составившего описание местоположения границ объекта

Раздел 4

План границ объекта

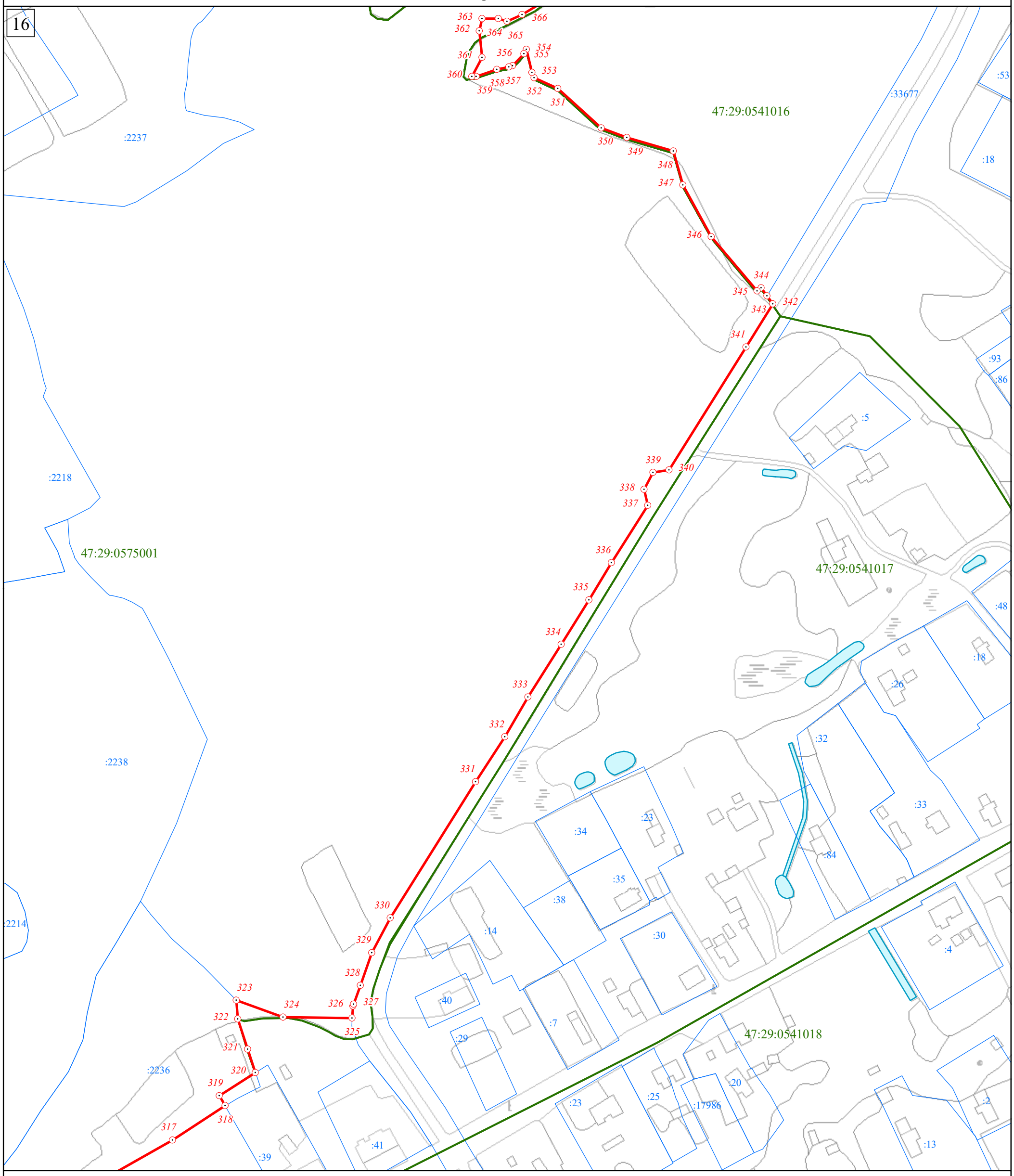

Масштаб 1:2 000

Используемые условные знаки и обозначения:

- Граница объекта
- Граница кадастрового квартала
- Граница земельного участка (в соответствии со сведениями Единого государственного реестра недвижимости)
- 34 — Характерная точка границы объекта
- :71 — Номер земельного участка, сведения о границах которого внесены в Единый государственный реестр недвижимости, в кадастровом квартале
- 47:29:0575001 — Номер кадастрового квартала

Подпись _____ Дата "____" _____ _____ г.

Место для оттиска печати (при наличии) лица, составившего описание местоположения границ объекта

Раздел 4

План границ объекта

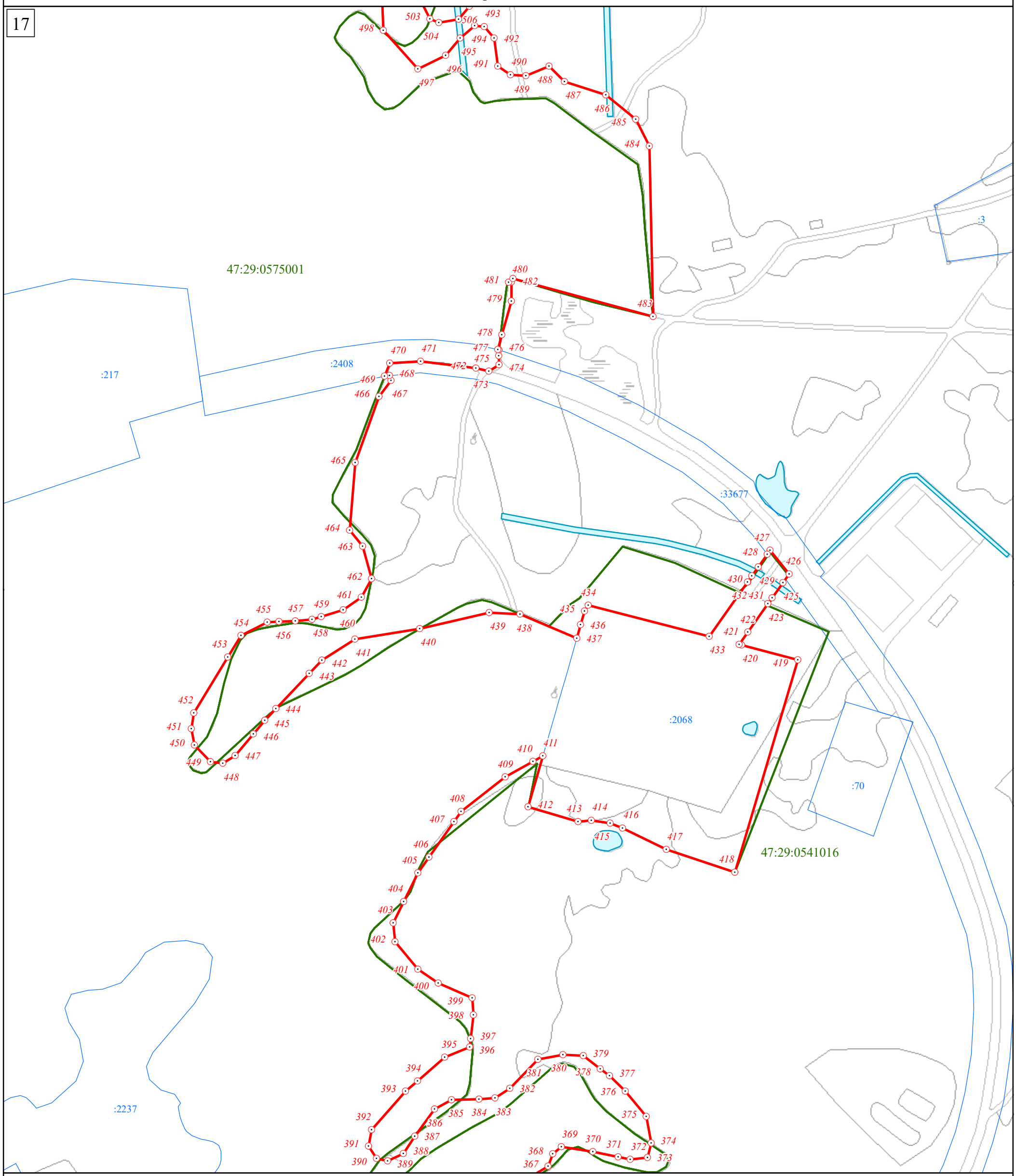

Масштаб 1:2 000

Используемые условные знаки и обозначения:

- Граница объекта
- Граница кадастрового квартала
- Граница земельного участка (в соответствии со сведениями Единого государственного реестра недвижимости)
- 34 — Характерная точка границы объекта
- :71 — Номер земельного участка, сведения о границах которого внесены в Единый государственный реестр недвижимости, в кадастровом квартале
- 47:29:0575001 — Номер кадастрового квартала

Подпись _____ Дата "____" _____ _____ г.

Место для оттиска печати (при наличии) лица, составившего описание местоположения границ объекта

Раздел 4

План границ объекта

18

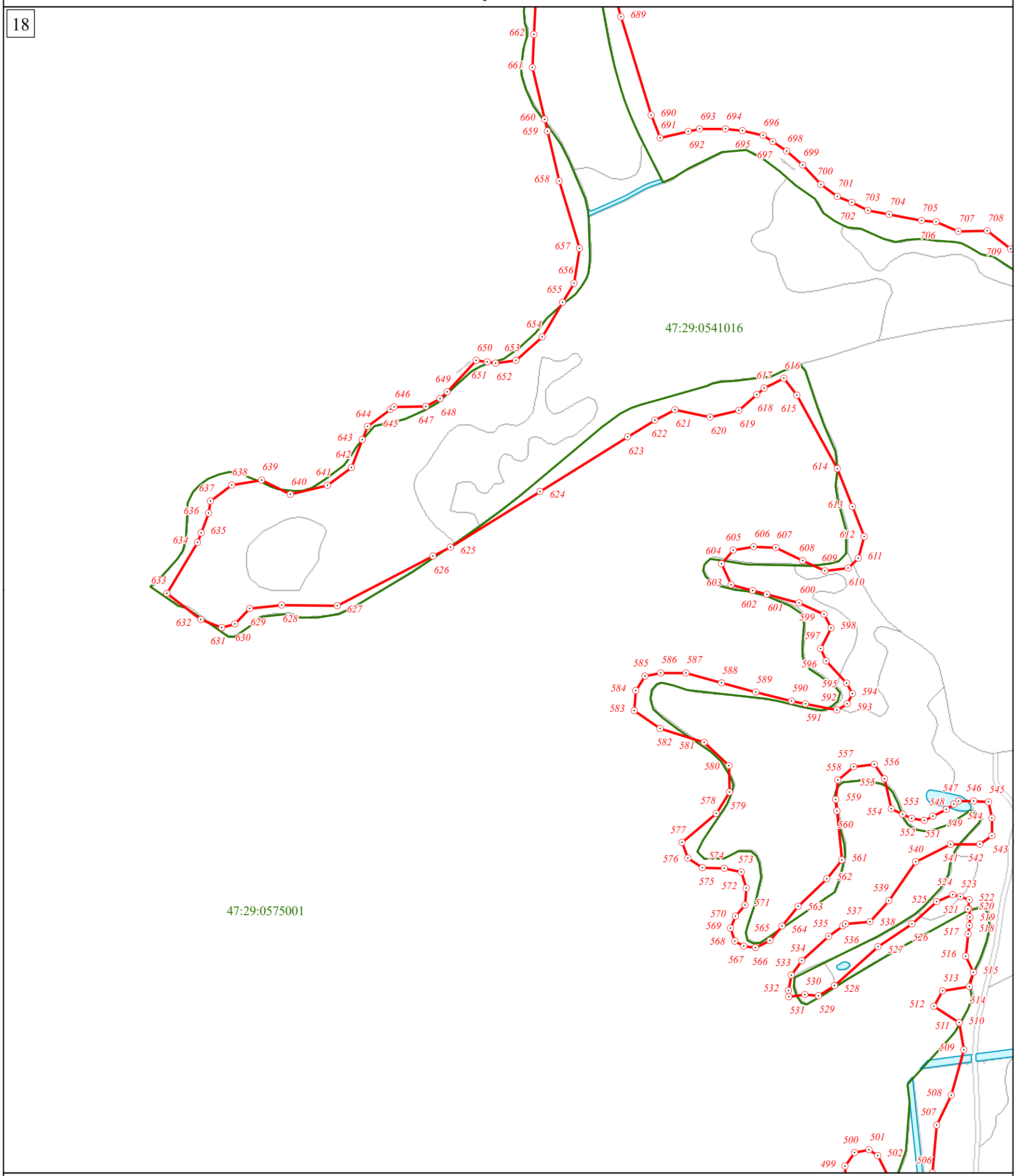

Масштаб 1:2 000

Используемые условные знаки и обозначения:

	Граница объекта
	Граница кадастрового квартала
	Граница земельного участка (в соответствии со сведениями Единого государственного реестра недвижимости)
34	Характерная точка границы объекта
:71	Номер земельного участка, сведения о границах которого внесены в Единый государственный реестр недвижимости, в кадастровом квартале
47:29:0575001	Номер кадастрового квартала

Подпись _____ Дата "____" _____ _____ г.

Место для оттиска печати (при наличии) лица, составившего описание местоположения границ объекта

Раздел 4

План границ объекта

19



Масштаб 1:2 000

Используемые условные знаки и обозначения:

Граница объекта

Граница кадастрового квартала

Граница земельного участка (в соответствии со сведениями Единого государственного реестра недвижимости)

34 — Характерная точка границы объекта

:71 — Номер земельного участка, сведения о границах которого внесены в Единый государственный реестр недвижимости, в кадастровом квартале

47:29:0575001 — Номер кадастрового квартала

Подпись _____ Дата "____" _____ _____ г.

Место для оттиска печати (при наличии) лица, составившего описание местоположения границ объекта

Раздел 4

План границ объекта

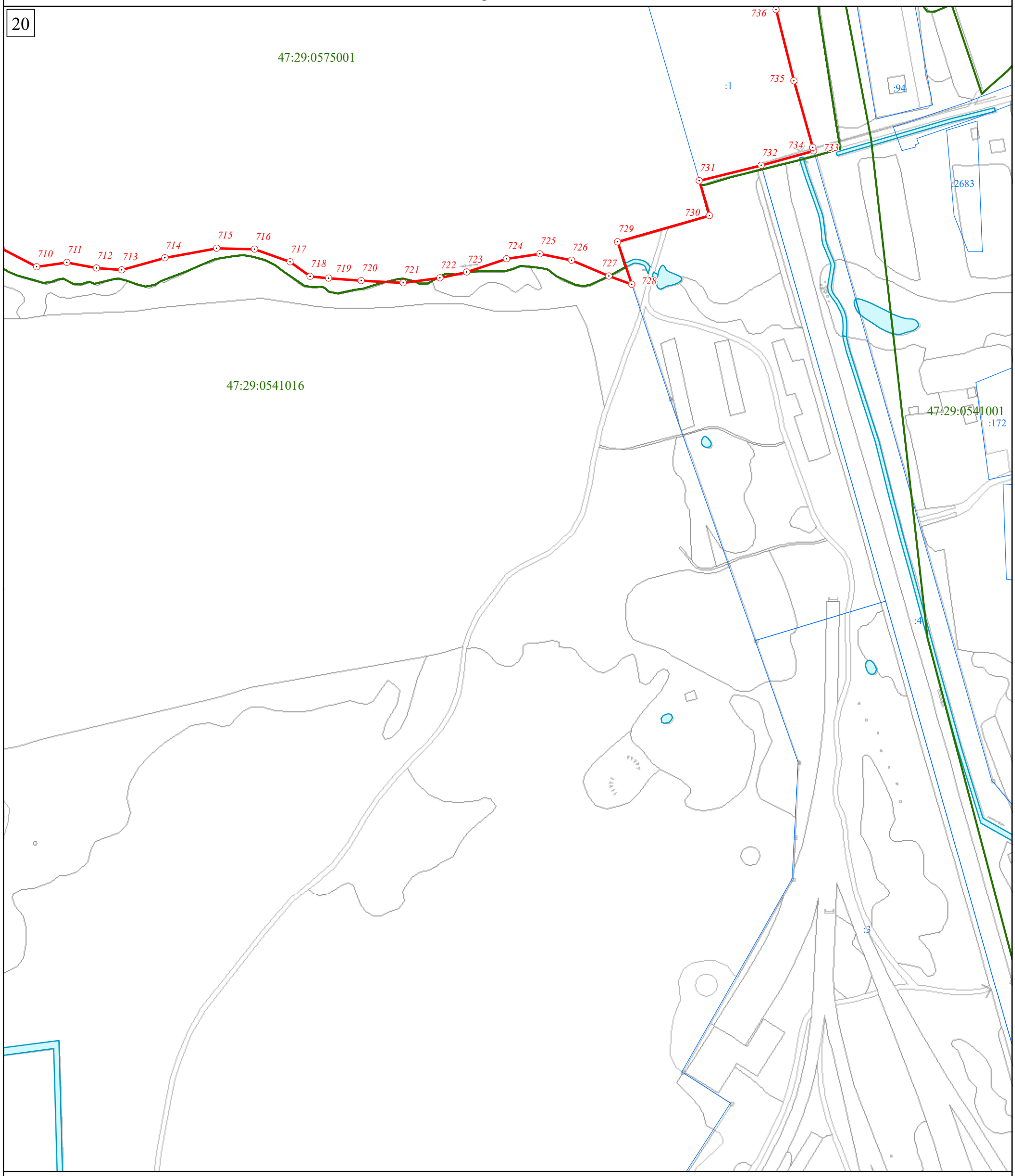

Масштаб 1:2 000

Используемые условные знаки и обозначения:

Граница объекта

Граница кадастрового квартала

Граница земельного участка (в соответствии со сведениями Единого государственного реестра недвижимости)

34 Характерная точка границы объекта

:71 Номер земельного участка, сведения о границах которого внесены в Единый государственный реестр недвижимости, в кадастровом квартале

47:29:0575001 Номер кадастрового квартала

Подпись _____ Дата "____" _____ _____ г.

Место для оттиска печати (при наличии) лица, составившего описание местоположения границ объекта

ГРАФИЧЕСКОЕ ОПИСАНИЕ
местоположения границ населенных пунктов, территориальных зон, особо охраняемых природных территорий, зон с особыми условиями использования территории

деревня Поддубье

(наименование объекта, местоположение границ которого описано (далее - объект))

Раздел 1

Сведения об объекте

№ п/п	Характеристики объекта	Описание характеристик
1	2	3
1.	Местоположение объекта	Ленинградская область, Лужский муниципальный район, Оредежское сельское поселение, деревня Поддубье
2.	Площадь объекта +/- величина погрешности определения площади (Р +/- Дельта Р)	558968 м² +/- 262 м²
3.	Иные характеристики объекта	-

Раздел 2					
Сведения о местоположении границ объекта					
1. Система координат МСК 47 зона 2					
2. Сведения о характерных точках границ объекта					
Обозначение характерных точек границ	Координаты, м		Метод определения координат характерной точки	Средняя квадратическая погрешность положения характерной точки (Mt), м	Описание обозначения точки на местности (при наличии)
	X	Y			
1	2	3	4	5	6
Часть № 1					
1	307628,84	2207246,58	картометрический	0,1	-
2	307610,16	2207206,19	картометрический	0,1	-
3	307619,14	2207147,41	картометрический	0,1	-
4	307646,49	2207106,36	картометрический	0,1	-
5	307673,85	2207093,33	картометрический	0,1	-
6	307687,76	2207093,92	картометрический	0,1	-
7	307705,03	2207108,16	картометрический	0,1	-
8	307720,11	2207120,64	картометрический	0,1	-
9	307749,75	2207160,00	картометрический	0,1	-
10	307776,07	2207195,45	картометрический	0,1	-
11	307796,11	2207210,89	картометрический	0,1	-
12	307819,20	2207231,83	картометрический	0,1	-
13	307816,21	2207268,60	картометрический	0,1	-
14	307813,01	2207273,03	картометрический	0,1	-
15	307805,09	2207283,98	картометрический	0,1	-
16	307782,67	2207286,73	картометрический	0,1	-
17	307757,00	2207301,30	картометрический	0,1	-
18	307724,30	2207310,70	картометрический	0,1	-
19	307696,48	2207313,13	картометрический	0,1	-
20	307660,82	2207290,61	картометрический	0,1	-
1	307628,84	2207246,58	картометрический	0,1	-
Часть № 2					
21	306867,62	2206963,39	картометрический	0,1	-
22	306822,96	2206987,43	картометрический	0,1	-
23	306817,97	2206994,44	картометрический	0,1	-
24	306789,91	2206980,41	картометрический	0,1	-
25	306747,81	2206966,38	картометрический	0,1	-
26	306690,50	2206952,34	картометрический	0,1	-
27	306708,02	2207110,10	картометрический	0,1	-
28	306728,21	2207250,92	картометрический	0,1	-
29	306735,35	2207297,59	картометрический	0,1	-
30	306720,00	2207298,44	картометрический	0,1	-
31	306717,81	2207283,46	картометрический	0,1	-
32	306697,80	2207246,58	картометрический	0,1	-
33	306681,31	2207227,89	картометрический	0,1	-
34	306653,81	2207230,09	картометрический	0,1	-
35	306625,95	2207206,11	картометрический	0,1	-
36	306620,53	2207139,00	картометрический	0,1	-
37	306573,24	2207130,40	картометрический	0,1	-
38	306558,89	2207108,75	картометрический	0,1	-

1	2	3	4	5	6
39	306536,94	2207039,05	картометрический	0,1	-
40	306518,29	2206961,58	картометрический	0,1	-
41	306549,09	2206882,73	картометрический	0,1	-
42	306575,63	2206863,17	картометрический	0,1	-
43	306540,95	2206786,62	картометрический	0,1	-
44	306528,41	2206621,83	картометрический	0,1	-
45	306485,65	2206516,24	картометрический	0,1	-
46	306423,62	2206515,12	картометрический	0,1	-
47	306327,88	2206728,94	картометрический	0,1	-
48	306317,92	2206733,41	картометрический	0,1	-
49	306278,12	2206719,77	картометрический	0,1	-
50	306253,83	2206771,52	картометрический	0,1	-
51	306175,23	2206951,91	картометрический	0,1	-
52	306169,96	2206953,76	картометрический	0,1	-
53	306132,09	2206963,23	картометрический	0,1	-
54	306119,04	2206964,26	картометрический	0,1	-
55	306090,23	2206966,28	картометрический	0,1	-
56	306082,29	2206983,14	картометрический	0,1	-
57	306061,46	2207043,34	картометрический	0,1	-
58	306038,07	2207132,03	картометрический	0,1	-
59	306026,59	2207125,52	картометрический	0,1	-
60	305969,00	2207201,68	картометрический	0,1	-
61	305957,09	2207183,22	картометрический	0,1	-
62	305953,12	2207165,00	картометрический	0,1	-
63	305949,97	2207161,51	картометрический	0,1	-
64	305921,70	2207158,93	картометрический	0,1	-
65	305906,86	2207146,43	картометрический	0,1	-
66	305904,18	2207114,08	картометрический	0,1	-
67	305921,14	2207084,49	картометрический	0,1	-
68	305927,04	2207074,19	картометрический	0,1	-
69	305939,21	2207032,38	картометрический	0,1	-
70	305950,85	2207003,28	картометрический	0,1	-
71	305956,72	2206993,68	картометрический	0,1	-
72	305959,14	2206989,72	картометрический	0,1	-
73	305962,50	2206984,23	картометрический	0,1	-
74	305975,20	2206969,94	картометрический	0,1	-
75	305983,79	2206964,63	картометрический	0,1	-
76	305993,19	2206958,83	картометрический	0,1	-
77	306008,03	2206942,53	картометрический	0,1	-
78	306010,71	2206927,05	картометрический	0,1	-
79	306012,69	2206907,25	картометрический	0,1	-
80	306013,30	2206901,15	картометрический	0,1	-
81	306012,67	2206887,82	картометрический	0,1	-
82	306013,13	2206879,95	картометрический	0,1	-
83	306015,13	2206845,56	картометрический	0,1	-
84	306016,00	2206830,55	картометрический	0,1	-
85	306018,10	2206818,44	картометрический	0,1	-
86	306021,83	2206796,88	картометрический	0,1	-
87	306048,29	2206729,41	картометрический	0,1	-
88	306058,21	2206687,07	картометрический	0,1	-

1	2	3	4	5	6
89	306055,06	2206650,47	картометрический	0,1	-
90	306059,03	2206630,65	картометрический	0,1	-
91	306069,33	2206611,63	картометрический	0,1	-
92	306070,92	2206588,64	картометрический	0,1	-
93	306065,08	2206563,98	картометрический	0,1	-
94	306075,53	2206556,82	картометрический	0,1	-
95	306081,92	2206548,90	картометрический	0,1	-
96	306093,15	2206528,44	картометрический	0,1	-
97	306097,99	2206517,39	картометрический	0,1	-
98	306105,76	2206498,38	картометрический	0,1	-
99	306116,05	2206492,22	картометрический	0,1	-
100	306120,40	2206485,00	картометрический	0,1	-
101	306127,01	2206476,32	картометрический	0,1	-
102	306130,64	2206471,56	картометрический	0,1	-
103	306137,15	2206464,65	картометрический	0,1	-
104	306151,23	2206452,16	картометрический	0,1	-
105	306157,21	2206448,35	картометрический	0,1	-
106	306172,50	2206438,63	картометрический	0,1	-
107	306178,38	2206432,50	картометрический	0,1	-
108	306186,03	2206433,48	картометрический	0,1	-
109	306191,83	2206431,87	картометрический	0,1	-
110	306196,98	2206427,36	картометрический	0,1	-
111	306201,17	2206421,56	картометрический	0,1	-
112	306203,43	2206416,41	картометрический	0,1	-
113	306204,07	2206409,32	картометрический	0,1	-
114	306202,46	2206391,93	картометрический	0,1	-
115	306198,92	2206375,19	картометрический	0,1	-
116	306196,66	2206362,95	картометрический	0,1	-
117	306196,02	2206355,87	картометрический	0,1	-
118	306196,89	2206348,31	картометрический	0,1	-
119	306199,14	2206342,84	картометрический	0,1	-
120	306203,33	2206337,04	картометрический	0,1	-
121	306205,26	2206333,17	картометрический	0,1	-
122	306206,23	2206328,02	картометрический	0,1	-
123	306208,81	2206321,26	картометрический	0,1	-
124	306211,71	2206316,75	картометрический	0,1	-
125	306216,89	2206316,17	картометрический	0,1	-
126	306221,23	2206311,50	картометрический	0,1	-
127	306224,08	2206293,29	картометрический	0,1	-
128	306234,96	2206280,97	картометрический	0,1	-
129	306241,31	2206247,95	картометрический	0,1	-
130	306254,22	2206224,88	картометрический	0,1	-
131	306267,13	2206215,35	картометрический	0,1	-
132	306326,93	2206214,96	картометрический	0,1	-
133	306356,69	2206222,89	картометрический	0,1	-
134	306379,74	2206221,93	картометрический	0,1	-
135	306384,28	2206220,83	картометрический	0,1	-
136	306406,69	2206209,11	картометрический	0,1	-
137	306419,27	2206198,50	картометрический	0,1	-
138	306420,03	2206196,17	картометрический	0,1	-

1	2	3	4	5	6
139	306421,32	2206188,12	картометрический	0,1	-
140	306426,48	2206181,67	картометрический	0,1	-
141	306441,30	2206164,61	картометрический	0,1	-
142	306457,73	2206146,57	картометрический	0,1	-
143	306464,82	2206141,10	картометрический	0,1	-
144	306467,72	2206137,23	картометрический	0,1	-
145	306468,69	2206133,05	картометрический	0,1	-
146	306468,69	2206128,54	картометрический	0,1	-
147	306470,62	2206123,39	картометрический	0,1	-
148	306474,16	2206114,37	картометрический	0,1	-
149	306479,00	2206106,64	картометрический	0,1	-
150	306464,14	2206087,07	картометрический	0,1	-
151	306466,03	2206045,25	картометрический	0,1	-
152	306469,08	2206015,78	картометрический	0,1	-
153	306477,47	2206006,22	картометрический	0,1	-
154	306481,46	2206006,22	картометрический	0,1	-
155	306500,61	2206006,23	картометрический	0,1	-
156	306524,94	2206003,84	картометрический	0,1	-
157	306569,93	2205994,09	картометрический	0,1	-
158	306579,51	2205991,11	картометрический	0,1	-
159	306583,58	2205988,81	картометрический	0,1	-
160	306608,41	2205974,79	картометрический	0,1	-
161	306607,17	2205997,89	картометрический	0,1	-
162	306607,44	2206077,06	картометрический	0,1	-
163	306679,12	2206106,56	картометрический	0,1	-
164	306669,46	2206122,96	картометрический	0,1	-
165	306647,85	2206159,78	картометрический	0,1	-
166	306643,16	2206168,73	картометрический	0,1	-
167	306616,81	2206162,37	картометрический	0,1	-
168	306585,35	2206143,22	картометрический	0,1	-
169	306622,13	2206185,18	картометрический	0,1	-
170	306642,52	2206221,38	картометрический	0,1	-
171	306663,36	2206244,57	картометрический	0,1	-
172	306683,06	2206256,16	картометрический	0,1	-
173	306734,32	2206282,38	картометрический	0,1	-
174	306734,02	2206283,35	картометрический	0,1	-
175	306738,87	2206342,94	картометрический	0,1	-
176	306725,35	2206374,49	картометрический	0,1	-
177	306746,16	2206384,94	картометрический	0,1	-
178	306867,38	2206445,81	картометрический	0,1	-
179	306856,21	2206614,66	картометрический	0,1	-
180	306836,91	2206780,31	картометрический	0,1	-
181	306835,65	2206791,11	картометрический	0,1	-
182	306836,80	2206798,35	картометрический	0,1	-
183	306852,40	2206896,29	картометрический	0,1	-
184	306874,52	2206953,55	картометрический	0,1	-
21	306867,62	2206963,39	картометрический	0,1	-

3. Сведения о характерных точках части (частей) границы объекта					
Обозначение характерных точек части границы	Координаты, м		Метод определения координат характерной точки	Средняя квадратическая погрешность положения характерной точки (Mt), м	Описание обозначения точки на местности (при наличии)
	X	Y			
1	2	3	4	5	6
-	-	-	-	-	

Раздел 3

Сведения о местоположении измененных (уточненных) границ объекта

1. Система координат -

2. Сведения о характерных точках границ объекта

Обозначение характерных точек границ	Существующие координаты, м		Измененные (уточненные) координаты, м		Метод определения координат характерной точки	Средняя квадратическая погрешность положения характерной точки (Mt), м	Описание обозначения точки на местности (при наличии)
	X	Y	X	Y			
1	2	3	4	5	6	7	8
-	-	-	-	-	-	-	-

3. Сведения о характерных точках части (частей) границы объекта

Обозначение характерных точек части границы	Существующие координаты, м		Измененные (уточненные) координаты, м		Метод определения координат характерной точки	Средняя квадратическая погрешность положения характерной точки (Mt), м	Описание обозначения точки на местности (при наличии)
	X	Y	X	Y			
1	2	3	4	5	6	7	8
-	-	-	-	-	-	-	-

План границ объекта

Обзорная схема границ объекта с указанием расположения листов плана границ

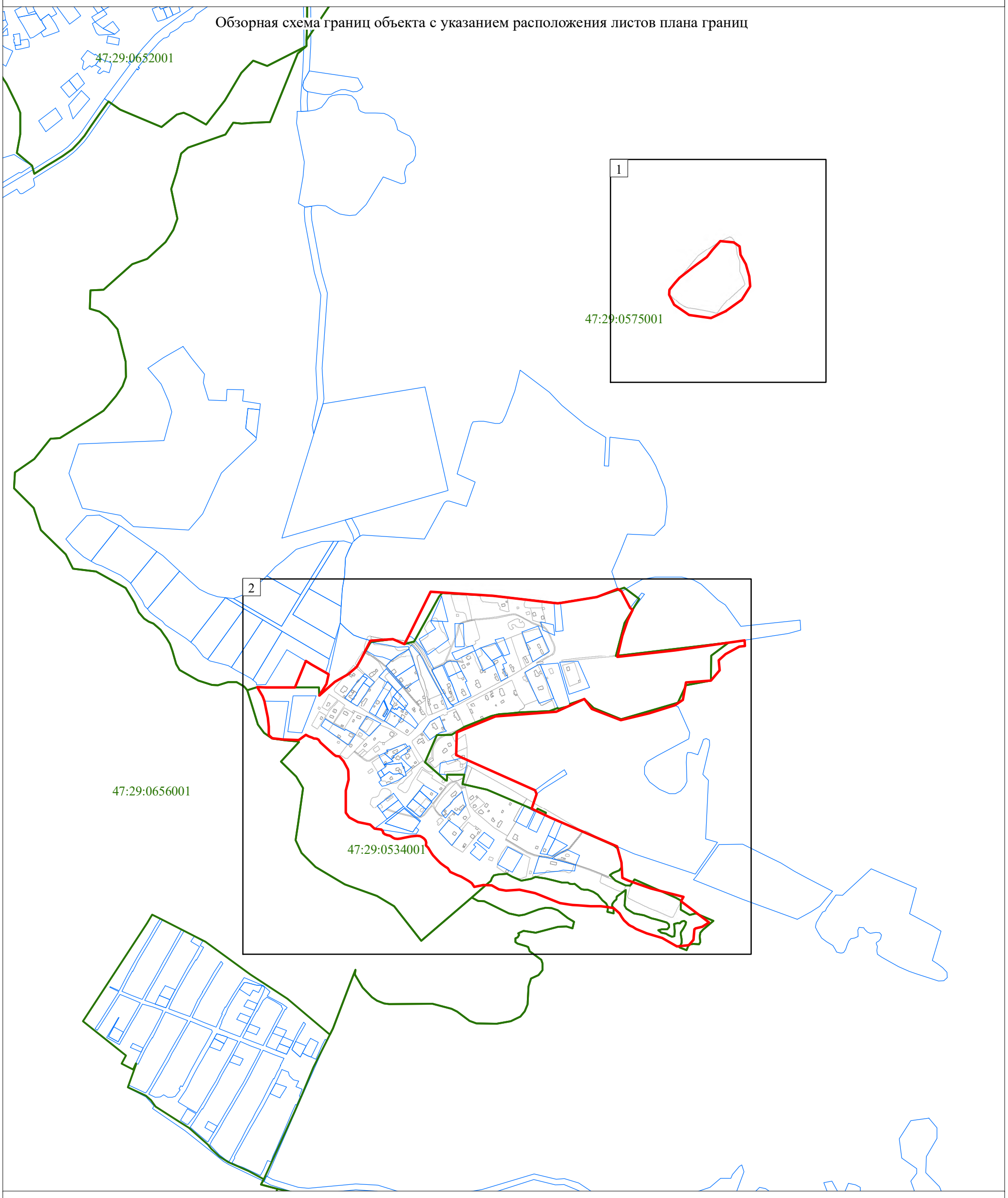

Масштаб 1:10 000

Используемые условные знаки и обозначения:

Граница объекта

Граница кадастрового квартала

Граница земельного участка (в соответствии со сведениями Единого государственного реестра недвижимости)

47:14:0801001 Номер кадастрового квартала

2 Рамка и номер листа плана границ

Подпись _____ Дата "____" _____ _____ г.

Место для оттиска печати (при наличии) лица, составившего описание местоположения границ

Раздел 4

План границ объекта

1

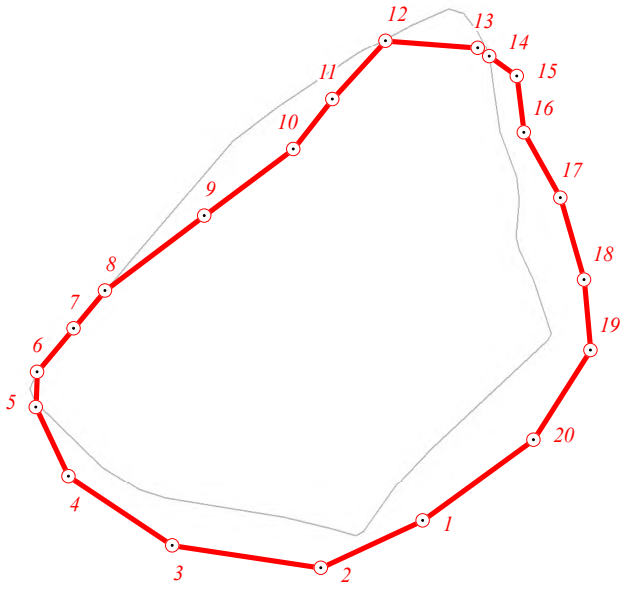

Масштаб 1:3 000

Используемые условные знаки и обозначения:

	Граница объекта
34	Характерная точка границы объекта
:71	Номер земельного участка, сведения о границах которого внесены в Единый государственный реестр недвижимости, в кадастровом квартале
47:29:0575001	Номер кадастрового квартала

Подпись _____ Дата "____" _____ _____ г.

Место для оттиска печати (при наличии) лица, составившего описание местоположения границ объекта

Васильев Сергей Анатольевич

Раздел 4

План границ объекта

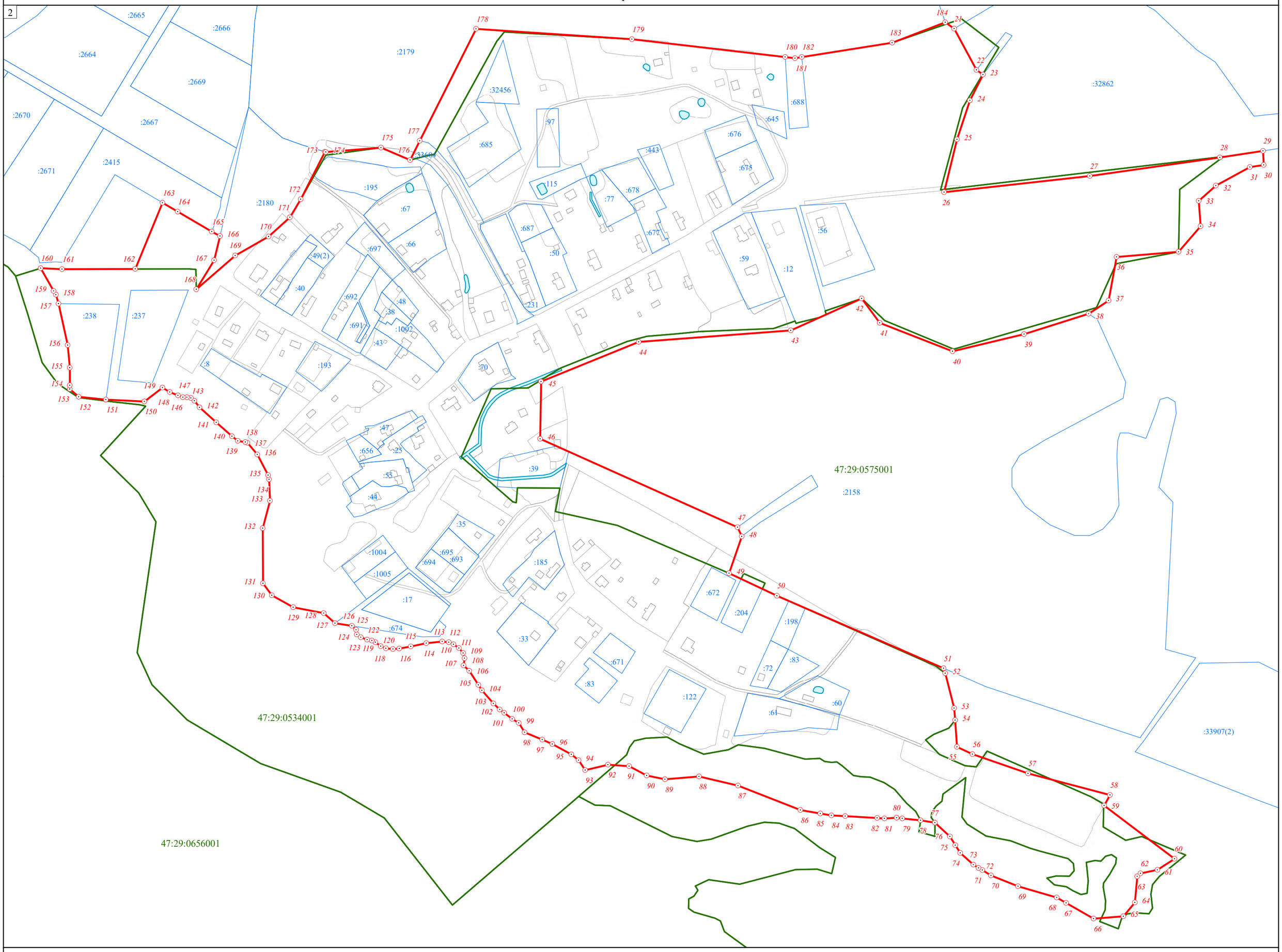

Масштаб 1:3 000

Используемые условные знаки и обозначения:

- Граница объекта
- Граница кадастрового квартала
- Граница земельного участка (в соответствии со сведениями Единого государственного реестра недвижимости)
- 34 — Характерная точка границы объекта
- :71 — Номер земельного участка, сведения о границах которого внесены в Единый государственный реестр недвижимости, в кадастровом квартале
- 47:29:0575001 — Номер кадастрового квартала

Подпись _____ Дата "____" _____ _____ г.

Место для оттиска печати (при наличии) лица, составившего описание местоположения границ объекта

ИНДИВИДУАЛЬНЫЙ ПРЕДПРИНИМАТЕЛЬ Васильев Сергей Анатольевич

ГРАФИЧЕСКОЕ ОПИСАНИЕ
местоположения границ населенных пунктов, территориальных зон, особо охраняемых природных территорий, зон с особыми условиями использования территории

деревня Пожарище

(наименование объекта, местоположение границ которого описано (далее - объект))

Раздел 1

Сведения об объекте

№ п/п	Характеристики объекта	Описание характеристик
1	2	3
1.	Местоположение объекта	Ленинградская область, Лужский муниципальный район, Оредежское сельское поселение, деревня Пожарище
2.	Площадь объекта +/- величина погрешности определения площади (Р +/- Дельта Р)	170680 м² +/- 145 м²
3.	Иные характеристики объекта	-

Раздел 2					
Сведения о местоположении границ объекта					
1. Система координат МСК 47 зона 2					
2. Сведения о характерных точках границ объекта					
Обозначение характерных точек границ	Координаты, м		Метод определения координат характерной точки	Средняя квадратическая погрешность положения характерной точки (Mt), м	Описание обозначения точки на местности (при наличии)
	X	Y			
1	2	3	4	5	6
1	311366,68	2223323,89	картометрический	0,1	-
2	311343,95	2223358,62	картометрический	0,1	-
3	311373,90	2223388,71	картометрический	0,1	-
4	311393,66	2223384,44	картометрический	0,1	-
5	311418,65	2223423,26	картометрический	0,1	-
6	311412,92	2223445,23	картометрический	0,1	-
7	311407,11	2223455,49	картометрический	0,1	-
8	311431,01	2223502,69	картометрический	0,1	-
9	311429,56	2223511,33	картометрический	0,1	-
10	311430,06	2223511,91	картометрический	0,1	-
11	311429,38	2223512,43	картометрический	0,1	-
12	311428,32	2223518,75	картометрический	0,1	-
13	311394,95	2223543,17	картометрический	0,1	-
14	311346,35	2223587,76	картометрический	0,1	-
15	311340,59	2223580,87	картометрический	0,1	-
16	311332,64	2223578,55	картометрический	0,1	-
17	311305,64	2223606,59	картометрический	0,1	-
18	311285,71	2223632,44	картометрический	0,1	-
19	311267,82	2223635,20	картометрический	0,1	-
20	311258,23	2223642,86	картометрический	0,1	-
21	311247,18	2223657,38	картометрический	0,1	-
22	311234,62	2223664,22	картометрический	0,1	-
23	311220,88	2223667,41	картометрический	0,1	-
24	311209,64	2223659,44	картометрический	0,1	-
25	311197,17	2223639,62	картометрический	0,1	-
26	311193,71	2223627,56	картометрический	0,1	-
27	311201,67	2223608,96	картометрический	0,1	-
28	311210,25	2223586,68	картометрический	0,1	-
29	311188,01	2223561,36	картометрический	0,1	-
30	311164,40	2223532,30	картометрический	0,1	-
31	311116,13	2223473,89	картометрический	0,1	-
32	311080,56	2223426,07	картометрический	0,1	-
33	311049,42	2223354,27	картометрический	0,1	-
34	311038,87	2223314,88	картометрический	0,1	-
35	311030,69	2223269,50	картометрический	0,1	-
36	311035,01	2223244,05	картометрический	0,1	-
37	311024,60	2223216,56	картометрический	0,1	-
38	311062,85	2223195,77	картометрический	0,1	-
39	311077,00	2223142,32	картометрический	0,1	-
40	311077,04	2223140,62	картометрический	0,1	-
41	311079,17	2223139,44	картометрический	0,1	-

1	2	3	4	5	6
42	311080,65	2223138,41	картометрический	0,1	-
43	311081,54	2223137,43	картометрический	0,1	-
44	311082,46	2223135,01	картометрический	0,1	-
45	311082,50	2223131,65	картометрический	0,1	-
46	311081,89	2223130,09	картометрический	0,1	-
47	311075,64	2223121,26	картометрический	0,1	-
48	311071,64	2223116,35	картометрический	0,1	-
49	311068,99	2223112,44	картометрический	0,1	-
50	311064,46	2223104,52	картометрический	0,1	-
51	311062,85	2223099,14	картометрический	0,1	-
52	311064,01	2223097,51	картометрический	0,1	-
53	311064,90	2223096,97	картометрический	0,1	-
54	311072,61	2223097,28	картометрический	0,1	-
55	311077,81	2223097,51	картометрический	0,1	-
56	311085,29	2223098,41	картометрический	0,1	-
57	311091,85	2223098,64	картометрический	0,1	-
58	311093,29	2223098,31	картометрический	0,1	-
59	311098,19	2223096,60	картометрический	0,1	-
60	311103,73	2223095,08	картометрический	0,1	-
61	311106,56	2223094,57	картометрический	0,1	-
62	311112,04	2223094,23	картометрический	0,1	-
63	311123,02	2223094,56	картометрический	0,1	-
64	311142,48	2223095,92	картометрический	0,1	-
65	311148,69	2223095,39	картометрический	0,1	-
66	311151,77	2223094,56	картометрический	0,1	-
67	311154,39	2223093,46	картометрический	0,1	-
68	311155,99	2223092,53	картометрический	0,1	-
69	311159,01	2223090,26	картометрический	0,1	-
70	311163,88	2223085,52	картометрический	0,1	-
71	311165,95	2223082,85	картометрический	0,1	-
72	311169,68	2223077,03	картометрический	0,1	-
73	311171,38	2223074,03	картометрический	0,1	-
74	311177,49	2223061,81	картометрический	0,1	-
75	311178,94	2223059,43	картометрический	0,1	-
76	311182,16	2223054,85	картометрический	0,1	-
77	311184,21	2223051,21	картометрический	0,1	-
78	311187,61	2223042,16	картометрический	0,1	-
79	311189,65	2223036,05	картометрический	0,1	-
80	311190,72	2223034,72	картометрический	0,1	-
81	311193,95	2223033,11	картометрический	0,1	-
82	311196,93	2223032,01	картометрический	0,1	-
83	311198,47	2223031,75	картометрический	0,1	-
84	311214,31	2223030,85	картометрический	0,1	-
85	311215,87	2223030,53	картометрический	0,1	-
86	311221,05	2223028,16	картометрический	0,1	-
87	311226,93	2223026,58	картометрический	0,1	-
88	311228,88	2223026,41	картометрический	0,1	-
89	311232,81	2223026,62	картометрический	0,1	-
90	311235,76	2223026,58	картометрический	0,1	-
91	311241,01	2223025,42	картометрический	0,1	-

1	2	3	4	5	6
92	311244,51	2223024,07	картометрический	0,1	-
93	311245,87	2223023,37	картометрический	0,1	-
94	311247,76	2223022,05	картометрический	0,1	-
95	311253,19	2223016,85	картометрический	0,1	-
96	311259,92	2223009,28	картометрический	0,1	-
97	311262,40	2223005,60	картометрический	0,1	-
98	311263,18	2223004,00	картометрический	0,1	-
99	311265,18	2222999,01	картометрический	0,1	-
100	311268,02	2222996,77	картометрический	0,1	-
101	311276,88	2222992,02	картометрический	0,1	-
102	311279,13	2222991,44	картометрический	0,1	-
103	311283,67	2222991,34	картометрический	0,1	-
104	311285,26	2222991,45	картометрический	0,1	-
105	311288,43	2222992,02	картометрический	0,1	-
106	311290,17	2222992,71	картометрический	0,1	-
107	311293,38	2222994,73	картометрический	0,1	-
108	311295,90	2222995,87	картометрический	0,1	-
109	311299,22	2222996,38	картометрический	0,1	-
110	311301,49	2222996,43	картометрический	0,1	-
111	311305,98	2222995,90	картометрический	0,1	-
112	311310,00	2222994,83	картометрический	0,1	-
113	311311,87	2222993,87	картометрический	0,1	-
114	311314,15	2222992,27	картометрический	0,1	-
115	311318,44	2222988,89	картометрический	0,1	-
116	311323,38	2222984,60	картометрический	0,1	-
117	311347,16	2222985,79	картометрический	0,1	-
118	311360,71	2223003,32	картометрический	0,1	-
119	311350,51	2223004,60	картометрический	0,1	-
120	311339,81	2223007,85	картометрический	0,1	-
121	311328,15	2223018,10	картометрический	0,1	-
122	311307,61	2223048,00	картометрический	0,1	-
123	311338,06	2223091,20	картометрический	0,1	-
124	311326,58	2223111,41	картометрический	0,1	-
125	311374,50	2223157,85	картометрический	0,1	-
126	311411,39	2223193,61	картометрический	0,1	-
127	311442,13	2223223,41	картометрический	0,1	-
1	311366,68	2223323,89	картометрический	0,1	-

3. Сведения о характерных точках части (частей) границы объекта					
Обозначение характерных точек части границы	Координаты, м		Метод определения координат характерной точки	Средняя квадратическая погрешность положения характерной точки (Mt), м	Описание обозначения точки на местности (при наличии)
	X	Y			
1	2	3	4	5	6
-	-	-	-	-	

Раздел 3

Сведения о местоположении измененных (уточненных) границ объекта

1. Система координат -

2. Сведения о характерных точках границ объекта

Обозначение характерных точек границ	Существующие координаты, м		Измененные (уточненные) координаты, м		Метод определения координат характерной точки	Средняя квадратическая погрешность положения характерной точки (Mt), м	Описание обозначения точки на местности (при наличии)
	X	Y	X	Y			
1	2	3	4	5	6	7	8
-	-	-	-	-	-	-	-

3. Сведения о характерных точках части (частей) границы объекта

Обозначение характерных точек части границы	Существующие координаты, м		Измененные (уточненные) координаты, м		Метод определения координат характерной точки	Средняя квадратическая погрешность положения характерной точки (Mt), м	Описание обозначения точки на местности (при наличии)
	X	Y	X	Y			
1	2	3	4	5	6	7	8
-	-	-	-	-	-	-	-

Раздел 4

План границ объекта

Масштаб 1:1 000

Используемые условные знаки и обозначения:

- Граница объекта
- Граница кадастрового квартала
- Граница земельного участка (в соответствии со сведениями Единого государственного реестра недвижимости)
- 34 — Характерная точка границы объекта
- :71 — Номер земельного участка, сведения о границах которого внесены в Единый государственный реестр недвижимости, в кадастровом квартале
- 47:29:0575001 — Номер кадастрового квартала

Подпись _____ Дата "____" _____ _____ г.

Место для оттиска печати (при наличии) лица, составившего описание местоположения границ объекта

ГРАФИЧЕСКОЕ ОПИСАНИЕ
местоположения границ населенных пунктов, территориальных зон, особо охраняемых природных территорий, зон с особыми условиями использования территории

деревня Покровское

(наименование объекта, местоположение границ которого описано (далее - объект))

Раздел 1

Сведения об объекте

№ п/п	Характеристики объекта	Описание характеристик
1	2	3
1.	Местоположение объекта	Ленинградская область, Лужский муниципальный район, Оредежское сельское поселение, деревня Покровское
2.	Площадь объекта +/- величина погрешности определения площади (Р +/- Дельта Р)	71164 м² +/- 93 м²
3.	Иные характеристики объекта	-

Раздел 2					
Сведения о местоположении границ объекта					
1. Система координат МСК 47 зона 2					
2. Сведения о характерных точках границ объекта					
Обозначение характерных точек границ	Координаты, м		Метод определения координат характерной точки	Средняя квадратическая погрешность положения характерной точки (Mt), м	Описание обозначения точки на местности (при наличии)
	X	Y			
1	2	3	4	5	6
1	305180,91	2211847,48	картометрический	0,1	-
2	305141,79	2211791,44	картометрический	0,1	-
3	305135,75	2211782,78	картометрический	0,1	-
4	305129,30	2211773,55	картометрический	0,1	-
5	305116,79	2211742,72	картометрический	0,1	-
6	305114,20	2211736,33	картометрический	0,1	-
7	305099,93	2211725,37	картометрический	0,1	-
8	305074,70	2211717,92	картометрический	0,1	-
9	305049,88	2211713,16	картометрический	0,1	-
10	305039,59	2211681,00	картометрический	0,1	-
11	305034,66	2211665,59	картометрический	0,1	-
12	305026,12	2211650,68	картометрический	0,1	-
13	305061,06	2211633,20	картометрический	0,1	-
14	305098,34	2211614,30	картометрический	0,1	-
15	305146,37	2211592,47	картометрический	0,1	-
16	305141,96	2211583,33	картометрический	0,1	-
17	305174,13	2211563,92	картометрический	0,1	-
18	305174,75	2211556,43	картометрический	0,1	-
19	305183,49	2211533,32	картометрический	0,1	-
20	305194,73	2211524,58	картометрический	0,1	-
21	305204,10	2211523,33	картометрический	0,1	-
22	305217,34	2211528,36	картометрический	0,1	-
23	305265,43	2211628,30	картометрический	0,1	-
24	305271,94	2211623,74	картометрический	0,1	-
25	305283,73	2211636,32	картометрический	0,1	-
26	305294,41	2211640,21	картометрический	0,1	-
27	305321,94	2211636,16	картометрический	0,1	-
28	305334,16	2211659,51	картометрический	0,1	-
29	305340,31	2211655,13	картометрический	0,1	-
30	305404,37	2211773,65	картометрический	0,1	-
31	305369,54	2211805,41	картометрический	0,1	-
32	305364,38	2211812,61	картометрический	0,1	-
33	305359,80	2211819,27	картометрический	0,1	-
34	305355,19	2211836,95	картометрический	0,1	-
35	305354,08	2211847,86	картометрический	0,1	-
36	305348,27	2211847,54	картометрический	0,1	-
37	305331,87	2211853,41	картометрический	0,1	-
38	305308,40	2211862,38	картометрический	0,1	-
39	305299,11	2211869,94	картометрический	0,1	-
40	305287,86	2211879,30	картометрический	0,1	-
41	305276,82	2211885,51	картометрический	0,1	-

1	2	3	4	5	6
42	305264,74	2211887,41	картометрический	0,1	-
43	305249,90	2211883,61	картометрический	0,1	-
44	305240,25	2211874,32	картометрический	0,1	-
45	305205,51	2211859,42	картометрический	0,1	-
46	305186,07	2211854,87	картометрический	0,1	-
1	305180,91	2211847,48	картометрический	0,1	-

3. Сведения о характерных точках части (частей) границы объекта					
Обозначение характерных точек части границы	Координаты, м		Метод определения координат характерной точки	Средняя квадратическая погрешность положения характерной точки (Mt), м	Описание обозначения точки на местности (при наличии)
	X	Y			
1	2	3	4	5	6
-	-	-	-	-	

Раздел 3

Сведения о местоположении измененных (уточненных) границ объекта

1. Система координат -

2. Сведения о характерных точках границ объекта

Обозначение характерных точек границ	Существующие координаты, м		Измененные (уточненные) координаты, м		Метод определения координат характерной точки	Средняя квадратическая погрешность положения характерной точки (Mt), м	Описание обозначения точки на местности (при наличии)
	X	Y	X	Y			
1	2	3	4	5	6	7	8
-	-	-	-	-	-	-	-

3. Сведения о характерных точках части (частей) границы объекта

Обозначение характерных точек части границы	Существующие координаты, м		Измененные (уточненные) координаты, м		Метод определения координат характерной точки	Средняя квадратическая погрешность положения характерной точки (Mt), м	Описание обозначения точки на местности (при наличии)
	X	Y	X	Y			
1	2	3	4	5	6	7	8
-	-	-	-	-	-	-	-

Раздел 4

План границ объекта

Масштаб 1:1 500

Используемые условные знаки и обозначения:

- Граница объекта
- Граница кадастрового квартала
- Граница земельного участка (в соответствии со сведениями Единого государственного реестра недвижимости)
- 29 — Характерная точка границы объекта
- :71 — Номер земельного участка, сведения о границах которого внесены в Единый государственный реестр недвижимости, в кадастровом квартале
- 47:29:0538001 — Номер кадастрового квартала

Подпись _____ Дата "____" _____ _____ г.

Место для оттиска печати (при наличии) лица, составившего описание местоположения границ объекта

Васильев Сергей Анатольевич

ГРАФИЧЕСКОЕ ОПИСАНИЕ
местоположения границ населенных пунктов, территориальных зон, особо охраняемых природных территорий, зон с особыми условиями использования территории

деревня Почап

(наименование объекта, местоположение границ которого описано (далее - объект))

Раздел 1

Сведения об объекте

№ п/п	Характеристики объекта	Описание характеристик
1	2	3
1.	Местоположение объекта	Ленинградская область, Лужский муниципальный район, Оредежское сельское поселение, деревня Почап
2.	Площадь объекта +/- величина погрешности определения площади (Р +/- Дельта Р)	1449856 м² +/- 421 м²
3.	Иные характеристики объекта	-

Раздел 2					
Сведения о местоположении границ объекта					
1. Система координат МСК 47 зона 2					
2. Сведения о характерных точках границ объекта					
Обозначение характерных точек границ	Координаты, м		Метод определения координат характерной точки	Средняя квадратическая погрешность положения характерной точки (Mt), м	Описание обозначения точки на местности (при наличии)
	X	Y			
1	2	3	4	5	6
1	310201,62	2217355,17	картометрический	0,1	-
2	310202,39	2217361,16	картометрический	0,1	-
3	310197,63	2217361,95	картометрический	0,1	-
4	310197,39	2217360,87	картометрический	0,1	-
5	310189,85	2217362,42	картометрический	0,1	-
6	310186,61	2217355,83	картометрический	0,1	-
7	310177,69	2217333,53	картометрический	0,1	-
8	310173,19	2217315,36	картометрический	0,1	-
9	310176,72	2217314,92	картометрический	0,1	-
10	310176,53	2217302,36	картометрический	0,1	-
11	310180,64	2217301,70	картометрический	0,1	-
12	310179,85	2217294,42	картометрический	0,1	-
13	310182,51	2217293,99	картометрический	0,1	-
14	310180,24	2217274,25	картометрический	0,1	-
15	310178,77	2217260,34	картометрический	0,1	-
16	310162,25	2217264,00	картометрический	0,1	-
17	310136,22	2217273,64	картометрический	0,1	-
18	310117,95	2217283,79	картометрический	0,1	-
19	310096,49	2217299,89	картометрический	0,1	-
20	310034,99	2217372,13	картометрический	0,1	-
21	310049,03	2217384,65	картометрический	0,1	-
22	310053,28	2217390,20	картометрический	0,1	-
23	310052,02	2217401,22	картометрический	0,1	-
24	310046,15	2217417,95	картометрический	0,1	-
25	310041,47	2217430,63	картометрический	0,1	-
26	310039,81	2217436,26	картометрический	0,1	-
27	310024,27	2217577,99	картометрический	0,1	-
28	310023,64	2217586,32	картометрический	0,1	-
29	310016,53	2217595,03	картометрический	0,1	-
30	310012,57	2217598,98	картометрический	0,1	-
31	310006,33	2217602,19	картометрический	0,1	-
32	309999,05	2217602,34	картометрический	0,1	-
33	309976,34	2217596,45	картометрический	0,1	-
34	309970,71	2217604,94	картометрический	0,1	-
35	309960,22	2217613,70	картометрический	0,1	-
36	309941,07	2217627,80	картометрический	0,1	-
37	309941,66	2217624,39	картометрический	0,1	-
38	309939,38	2217625,47	картометрический	0,1	-
39	309937,48	2217630,30	картометрический	0,1	-
40	309932,00	2217638,79	картометрический	0,1	-
41	309909,33	2217664,39	картометрический	0,1	-

1	2	3	4	5	6
42	309905,77	2217669,07	картометрический	0,1	-
43	309903,39	2217677,23	картометрический	0,1	-
44	309903,23	2217680,96	картометрический	0,1	-
45	309904,82	2217688,33	картометрический	0,1	-
46	309888,33	2217724,95	картометрический	0,1	-
47	309877,15	2217751,74	картометрический	0,1	-
48	309875,25	2217758,80	картометрический	0,1	-
49	309868,83	2217793,68	картометрический	0,1	-
50	309866,77	2217805,65	картометрический	0,1	-
51	309862,88	2217811,83	картометрический	0,1	-
52	309859,63	2217813,57	картометрический	0,1	-
53	309851,71	2217813,97	картометрический	0,1	-
54	309839,74	2217814,60	картометрический	0,1	-
55	309827,84	2217818,64	картометрический	0,1	-
56	309821,59	2217822,29	картометрический	0,1	-
57	309817,07	2217828,47	картометрический	0,1	-
58	309814,93	2217830,93	картометрический	0,1	-
59	309807,40	2217836,09	картометрический	0,1	-
60	309789,40	2217854,08	картометрический	0,1	-
61	309783,93	2217858,52	картометрический	0,1	-
62	309776,56	2217861,93	картометрический	0,1	-
63	309770,46	2217865,02	картометрический	0,1	-
64	309768,00	2217871,12	картометрический	0,1	-
65	309763,72	2217884,84	картометрический	0,1	-
66	309761,74	2217887,85	картометрический	0,1	-
67	309751,59	2217891,02	картометрический	0,1	-
68	309740,65	2217890,86	картометрический	0,1	-
69	309735,42	2217891,02	картометрический	0,1	-
70	309719,73	2217893,41	картометрический	0,1	-
71	309702,66	2217899,55	картометрический	0,1	-
72	309702,04	2217911,64	картометрический	0,1	-
73	309680,17	2218014,68	картометрический	0,1	-
74	309633,41	2218006,36	картометрический	0,1	-
75	309644,47	2217960,87	картометрический	0,1	-
76	309637,44	2217959,22	картометрический	0,1	-
77	309545,77	2218050,79	картометрический	0,1	-
78	309598,30	2218066,45	картометрический	0,1	-
79	309583,61	2218100,50	картометрический	0,1	-
80	309453,20	2218061,39	картометрический	0,1	-
81	309463,70	2218022,82	картометрический	0,1	-
82	309479,53	2217973,52	картометрический	0,1	-
83	309510,46	2217928,17	картометрический	0,1	-
84	309539,86	2217898,28	картометрический	0,1	-
85	309546,29	2217890,84	картометрический	0,1	-
86	309563,29	2217843,84	картометрический	0,1	-
87	309601,24	2217756,38	картометрический	0,1	-
88	309595,73	2217722,57	картометрический	0,1	-
89	309597,74	2217674,78	картометрический	0,1	-
90	309607,74	2217631,58	картометрический	0,1	-
91	309620,91	2217610,49	картометрический	0,1	-

1	2	3	4	5	6
92	309561,86	2217514,61	картометрический	0,1	-
93	309566,19	2217515,38	картометрический	0,1	-
94	309562,63	2217494,26	картометрический	0,1	-
95	309532,30	2217487,50	картометрический	0,1	-
96	309492,80	2217480,90	картометрический	0,1	-
97	309499,99	2217438,20	картометрический	0,1	-
98	309526,80	2217415,50	картометрический	0,1	-
99	309547,39	2217398,28	картометрический	0,1	-
100	309558,22	2217387,08	картометрический	0,1	-
101	309578,51	2217361,55	картометрический	0,1	-
102	309595,76	2217335,09	картометрический	0,1	-
103	309621,73	2217281,84	картометрический	0,1	-
104	309638,87	2217248,21	картометрический	0,1	-
105	309656,77	2217224,79	картометрический	0,1	-
106	309667,15	2217195,79	картометрический	0,1	-
107	309687,29	2217159,60	картометрический	0,1	-
108	309704,80	2217148,47	картометрический	0,1	-
109	309731,63	2217100,62	картометрический	0,1	-
110	309734,31	2217092,84	картометрический	0,1	-
111	309742,16	2217080,62	картометрический	0,1	-
112	309752,79	2217067,75	картометрический	0,1	-
113	309767,86	2217052,51	картометрический	0,1	-
114	309790,82	2217033,12	картометрический	0,1	-
115	309753,45	2217000,48	картометрический	0,1	-
116	309689,83	2216946,20	картометрический	0,1	-
117	309598,80	2216865,41	картометрический	0,1	-
118	309592,16	2216858,81	картометрический	0,1	-
119	309594,69	2216852,36	картометрический	0,1	-
120	309621,00	2216804,42	картометрический	0,1	-
121	309647,90	2216762,40	картометрический	0,1	-
122	309676,81	2216746,60	картометрический	0,1	-
123	309683,96	2216746,09	картометрический	0,1	-
124	309685,52	2216744,23	картометрический	0,1	-
125	309687,43	2216745,84	картометрический	0,1	-
126	309690,93	2216745,59	картометрический	0,1	-
127	309731,27	2216781,23	картометрический	0,1	-
128	309760,78	2216811,62	картометрический	0,1	-
129	309773,94	2216620,49	картометрический	0,1	-
130	309784,95	2216606,14	картометрический	0,1	-
131	309805,85	2216510,09	картометрический	0,1	-
132	309793,42	2216502,86	картометрический	0,1	-
133	309794,59	2216493,90	картометрический	0,1	-
134	309796,48	2216463,65	картометрический	0,1	-
135	309792,88	2216333,90	картометрический	0,1	-
136	309783,31	2216256,15	картометрический	0,1	-
137	309783,15	2216094,11	картометрический	0,1	-
138	309779,00	2215902,20	картометрический	0,1	-
139	309669,34	2215853,65	картометрический	0,1	-
140	309630,07	2215859,99	картометрический	0,1	-
141	309664,84	2215827,80	картометрический	0,1	-

1	2	3	4	5	6
142	309691,87	2215800,05	картометрический	0,1	-
143	309722,99	2215774,59	картометрический	0,1	-
144	309776,56	2215720,60	картометрический	0,1	-
145	309817,86	2215681,92	картометрический	0,1	-
146	309821,99	2215678,99	картометрический	0,1	-
147	309826,19	2215684,90	картометрический	0,1	-
148	309846,31	2215704,21	картометрический	0,1	-
149	309856,04	2215712,17	картометрический	0,1	-
150	309865,00	2215716,95	картометрический	0,1	-
151	309908,74	2215753,11	картометрический	0,1	-
152	309937,47	2215789,27	картометрический	0,1	-
153	309994,59	2215819,69	картометрический	0,1	-
154	309993,46	2216081,23	картометрический	0,1	-
155	310016,74	2216101,42	картометрический	0,1	-
156	310009,43	2216225,28	картометрический	0,1	-
157	310211,71	2216219,27	картометрический	0,1	-
158	310190,48	2216246,95	картометрический	0,1	-
159	310191,04	2216348,50	картометрический	0,1	-
160	310193,76	2216357,23	картометрический	0,1	-
161	310198,56	2216363,31	картометрический	0,1	-
162	310201,98	2216364,54	картометрический	0,1	-
163	310205,99	2216362,45	картометрический	0,1	-
164	310219,18	2216345,92	картометрический	0,1	-
165	310220,13	2216562,46	картометрический	0,1	-
166	310232,84	2216562,86	картометрический	0,1	-
167	310242,58	2216564,52	картометрический	0,1	-
168	310662,39	2216635,91	картометрический	0,1	-
169	310671,02	2216670,07	картометрический	0,1	-
170	310751,00	2216777,63	картометрический	0,1	-
171	310764,07	2216770,18	картометрический	0,1	-
172	310789,69	2216814,52	картометрический	0,1	-
173	310793,14	2216843,59	картометрический	0,1	-
174	310797,08	2216895,82	картометрический	0,1	-
175	310800,32	2216938,72	картометрический	0,1	-
176	310820,84	2217002,48	картометрический	0,1	-
177	310948,86	2217069,70	картометрический	0,1	-
178	310972,93	2217306,91	картометрический	0,1	-
179	310970,97	2217362,29	картометрический	0,1	-
180	310825,24	2217421,43	картометрический	0,1	-
181	310780,16	2217437,85	картометрический	0,1	-
182	310746,05	2217452,06	картометрический	0,1	-
183	310717,57	2217463,93	картометрический	0,1	-
184	310661,78	2217484,87	картометрический	0,1	-
185	310608,46	2217501,29	картометрический	0,1	-
186	310541,98	2217519,14	картометрический	0,1	-
187	310333,71	2217565,11	картометрический	0,1	-
188	310330,16	2217552,35	картометрический	0,1	-
189	310321,93	2217519,96	картометрический	0,1	-
190	310321,72	2217519,17	картометрический	0,1	-
191	310313,42	2217486,80	картометрический	0,1	-

1	2	3	4	5	6
192	310301,38	2217423,12	картометрический	0,1	-
193	310292,52	2217356,02	картометрический	0,1	-
194	310273,79	2217357,13	картометрический	0,1	-
195	310257,18	2217358,34	картометрический	0,1	-
196	310240,13	2217358,26	картометрический	0,1	-
197	310231,00	2217360,53	картометрический	0,1	-
198	310214,29	2217359,56	картометрический	0,1	-
199	310211,58	2217354,72	картометрический	0,1	-

3. Сведения о характерных точках части (частей) границы объекта					
Обозначение характерных точек части границы	Координаты, м		Метод определения координат характерной точки	Средняя квадратическая погрешность положения характерной точки (Mt), м	Описание обозначения точки на местности (при наличии)
	X	Y			
1	2	3	4	5	6
-	-	-	-	-	

Раздел 3

Сведения о местоположении измененных (уточненных) границ объекта

1. Система координат -

2. Сведения о характерных точках границ объекта

Обозначение характерных точек границ	Существующие координаты, м		Измененные (уточненные) координаты, м		Метод определения координат характерной точки	Средняя квадратическая погрешность положения характерной точки (Mt), м	Описание обозначения точки на местности (при наличии)
	X	Y	X	Y			
1	2	3	4	5	6	7	8
-	-	-	-	-	-	-	-

3. Сведения о характерных точках части (частей) границы объекта

Обозначение характерных точек части границы	Существующие координаты, м		Измененные (уточненные) координаты, м		Метод определения координат характерной точки	Средняя квадратическая погрешность положения характерной точки (Mt), м	Описание обозначения точки на местности (при наличии)
	X	Y	X	Y			
1	2	3	4	5	6	7	8
-	-	-	-	-	-	-	-

Раздел 4

План границ объекта

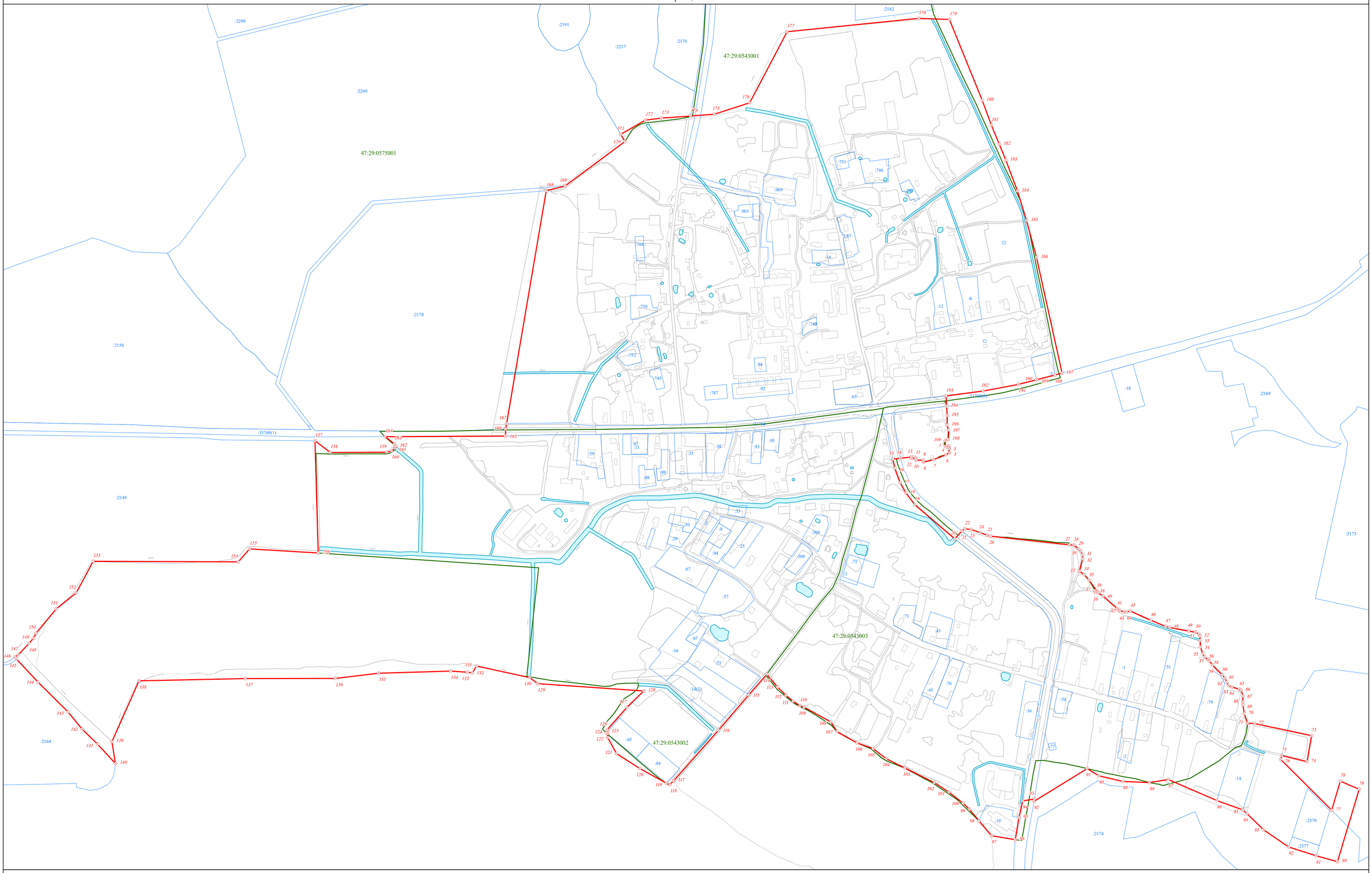

Масштаб 1:3 000

Используемые условные знаки и обозначения:

- Граница объекта
- Граница кадастрового квартала
- Граница земельного участка (в соответствии со сведениями Единого государственного реестра недвижимости)
- 34 — Характерная точка границы объекта
- :71 — Номер земельного участка, сведения о границах которого внесены в Единый государственный реестр недвижимости, в кадастровом квартале
- 47:29:0575001 — Номер кадастрового квартала

Подпись _____ Дата "____" _____ _____ г.

Место для оттиска печати (при наличии) лица, составившего описание местоположения границ объекта

ГРАФИЧЕСКОЕ ОПИСАНИЕ
местоположения границ населенных пунктов, территориальных зон, особо охраняемых природных территорий, зон с особыми условиями использования территории

деревня Сокольники

(наименование объекта, местоположение границ которого описано (далее - объект))

Раздел 1

Сведения об объекте

№ п/п	Характеристики объекта	Описание характеристик
1	2	3
1.	Местоположение объекта	Ленинградская область, Лужский муниципальный район, Оредежское сельское поселение, деревня Сокольники
2.	Площадь объекта +/- величина погрешности определения площади (Р +/- Дельта Р)	582339 м² +/- 267 м²
3.	Иные характеристики объекта	-

Раздел 2					
Сведения о местоположении границ объекта					
1. Система координат МСК 47 зона 2					
2. Сведения о характерных точках границ объекта					
Обозначение характерных точек границ	Координаты, м		Метод определения координат характерной точки	Средняя квадратическая погрешность положения характерной точки (Mt), м	Описание обозначения точки на местности (при наличии)
	X	Y			
1	2	3	4	5	6
Часть № 1					
1	309591,94	2211093,36	картометрический	0,1	-
2	309587,86	2211087,72	картометрический	0,1	-
3	309589,72	2211086,27	картометрический	0,1	-
4	309566,90	2211059,39	картометрический	0,1	-
5	309545,17	2211030,45	картометрический	0,1	-
6	309525,53	2211006,97	картометрический	0,1	-
7	309502,78	2210975,99	картометрический	0,1	-
8	309492,09	2210959,75	картометрический	0,1	-
9	309475,49	2210931,91	картометрический	0,1	-
10	309454,77	2210887,27	картометрический	0,1	-
11	309442,28	2210851,38	картометрический	0,1	-
12	309433,13	2210816,36	картометрический	0,1	-
13	309429,85	2210794,40	картометрический	0,1	-
14	309427,97	2210766,62	картометрический	0,1	-
15	309533,46	2210734,56	картометрический	0,1	-
16	309581,85	2210835,72	картометрический	0,1	-
17	309612,10	2210929,28	картометрический	0,1	-
18	309659,77	2211024,31	картометрический	0,1	-
19	309660,04	2211037,46	картометрический	0,1	-
20	309655,04	2211048,86	картометрический	0,1	-
21	309630,10	2211075,46	картометрический	0,1	-
22	309606,52	2211083,06	картометрический	0,1	-
23	309595,37	2211090,65	картометрический	0,1	-
1	309591,94	2211093,36	картометрический	0,1	-
Часть № 2					
24	309673,16	2212374,10	картометрический	0,1	-
25	309646,61	2212333,39	картометрический	0,1	-
26	309571,55	2212219,85	картометрический	0,1	-
27	309499,18	2212106,01	картометрический	0,1	-
28	309456,76	2212115,17	картометрический	0,1	-
29	309418,37	2212123,11	картометрический	0,1	-
30	309396,63	2212131,78	картометрический	0,1	-
31	309385,75	2212143,35	картометрический	0,1	-
32	309380,81	2212167,21	картометрический	0,1	-
33	309382,58	2212188,17	картометрический	0,1	-
34	309386,15	2212196,77	картометрический	0,1	-
35	309390,68	2212207,70	картометрический	0,1	-
36	309418,84	2212247,47	картометрический	0,1	-
37	309426,56	2212260,29	картометрический	0,1	-
38	309455,45	2212308,21	картометрический	0,1	-

1	2	3	4	5	6
39	309438,04	2212294,49	картометрический	0,1	-
40	309429,62	2212289,87	картометрический	0,1	-
41	309425,00	2212296,66	картометрический	0,1	-
42	309425,00	2212308,88	картометрический	0,1	-
43	309431,25	2212323,01	картометрический	0,1	-
44	309439,40	2212339,03	картометрический	0,1	-
45	309441,84	2212349,63	картометрический	0,1	-
46	309441,03	2212355,60	картометрический	0,1	-
47	309431,79	2212358,59	картометрический	0,1	-
48	309425,00	2212355,60	картометрический	0,1	-
49	309410,06	2212342,02	картометрический	0,1	-
50	309400,63	2212309,71	картометрический	0,1	-
51	309390,68	2212270,15	картометрический	0,1	-
52	309384,30	2212252,29	картометрический	0,1	-
53	309385,83	2212239,53	картометрический	0,1	-
54	309380,22	2212223,20	картометрический	0,1	-
55	309361,59	2212206,86	картометрический	0,1	-
56	309346,02	2212188,49	картометрический	0,1	-
57	309340,40	2212175,73	картометрический	0,1	-
58	309331,98	2212159,40	картометрический	0,1	-
59	309316,93	2212146,64	картометрический	0,1	-
60	309287,83	2212123,41	картометрический	0,1	-
61	309282,22	2212098,40	картометрический	0,1	-
62	309282,35	2212098,21	картометрический	0,1	-
63	309290,90	2212085,64	картометрический	0,1	-
64	309293,74	2212074,63	картометрический	0,1	-
65	309300,59	2212048,89	картометрический	0,1	-
66	309290,13	2212026,18	картометрический	0,1	-
67	309265,38	2212009,08	картометрический	0,1	-
68	309257,46	2212002,19	картометрический	0,1	-
69	309242,66	2211985,86	картометрический	0,1	-
70	309239,86	2211953,19	картометрический	0,1	-
71	309224,03	2211944,01	картометрический	0,1	-
72	309205,66	2211941,20	картометрический	0,1	-
73	309195,71	2211932,52	картометрический	0,1	-
74	309185,24	2211936,10	картометрический	0,1	-
75	309182,95	2211941,20	картометрический	0,1	-
76	309174,52	2211944,01	картометрический	0,1	-
77	309161,76	2211944,01	картометрический	0,1	-
78	309152,58	2211954,47	картометрический	0,1	-
79	309164,57	2211987,90	картометрический	0,1	-
80	309167,38	2212016,99	картометрический	0,1	-
81	309167,38	2212043,79	картометрический	0,1	-
82	309163,81	2212053,23	картометрический	0,1	-
83	309164,57	2212065,99	картометрический	0,1	-
84	309163,81	2212087,17	картометрический	0,1	-
85	309168,14	2212100,70	картометрический	0,1	-
86	309176,06	2212120,35	картометрический	0,1	-
87	309187,28	2212125,45	картометрический	0,1	-
88	309203,62	2212130,30	картометрический	0,1	-

1	2	3	4	5	6
89	309212,04	2212144,59	картометрический	0,1	-
90	309222,15	2212153,71	картометрический	0,1	-
91	309235,52	2212160,16	картометрический	0,1	-
92	309242,66	2212202,78	картометрический	0,1	-
93	309259,51	2212206,86	картометрический	0,1	-
94	309267,42	2212219,11	картометрический	0,1	-
95	309262,31	2212231,87	картометрический	0,1	-
96	309264,61	2212244,63	картометрический	0,1	-
97	309282,22	2212257,90	картометрический	0,1	-
98	309306,97	2212257,90	картометрический	0,1	-
99	309317,69	2212270,15	картометрический	0,1	-
100	309303,66	2212288,53	картометрический	0,1	-
101	309284,69	2212298,39	картометрический	0,1	-
102	309282,22	2212306,13	картометрический	0,1	-
103	309333,26	2212314,05	картометрический	0,1	-
104	309342,45	2212320,43	картометрический	0,1	-
105	309336,07	2212339,57	картометрический	0,1	-
106	309319,22	2212341,61	картометрический	0,1	-
107	309309,27	2212347,99	картометрический	0,1	-
108	309315,65	2212357,18	картометрический	0,1	-
109	309334,02	2212361,52	картометрический	0,1	-
110	309358,01	2212366,36	картометрический	0,1	-
111	309367,46	2212372,74	картометрический	0,1	-
112	309353,16	2212384,99	картометрический	0,1	-
113	309336,83	2212386,27	картометрический	0,1	-
114	309314,88	2212389,08	картометрический	0,1	-
115	309303,66	2212396,99	картометрический	0,1	-
116	309301,36	2212419,70	картометрический	0,1	-
117	309312,81	2212428,47	картометрический	0,1	-
118	309333,26	2212438,08	картометрический	0,1	-
119	309370,87	2212484,55	картометрический	0,1	-
120	309362,69	2212484,10	картометрический	0,1	-
121	309351,58	2212489,02	картометрический	0,1	-
122	309332,42	2212504,42	картометрический	0,1	-
123	309286,66	2212555,54	картометрический	0,1	-
124	309254,52	2212587,56	картометрический	0,1	-
125	309248,33	2212598,03	картометрический	0,1	-
126	309245,21	2212613,43	картометрический	0,1	-
127	309246,41	2212629,45	картометрический	0,1	-
128	309272,20	2212685,51	картометрический	0,1	-
129	309296,17	2212779,48	картометрический	0,1	-
130	309286,03	2212781,65	картометрический	0,1	-
131	309280,93	2212796,11	картометрический	0,1	-
132	309278,71	2212817,07	картометрический	0,1	-
133	309278,68	2212834,42	картометрический	0,1	-
134	309278,64	2212849,61	картометрический	0,1	-
135	309273,55	2212862,62	картометрический	0,1	-
136	309270,62	2212879,25	картометрический	0,1	-
137	309271,29	2212903,11	картометрический	0,1	-
138	309274,16	2212919,74	картометрический	0,1	-

1	2	3	4	5	6
139	309272,86	2212925,56	картометрический	0,1	-
140	309257,76	2212912,73	картометрический	0,1	-
141	309238,41	2212858,99	картометрический	0,1	-
142	309174,04	2212643,42	картометрический	0,1	-
143	309161,43	2212596,31	картометрический	0,1	-
144	309155,48	2212559,13	картометрический	0,1	-
145	309157,01	2212526,99	картометрический	0,1	-
146	309161,47	2212501,37	картометрический	0,1	-
147	309171,76	2212475,14	картометрический	0,1	-
148	309183,31	2212447,80	картометрический	0,1	-
149	309191,50	2212408,67	картометрический	0,1	-
150	309195,87	2212375,37	картометрический	0,1	-
151	309193,43	2212349,44	картометрический	0,1	-
152	309183,63	2212323,30	картометрический	0,1	-
153	309173,92	2212296,60	картометрический	0,1	-
154	309147,30	2212236,67	картометрический	0,1	-
155	309125,72	2212191,24	картометрический	0,1	-
156	309099,07	2212147,16	картометрический	0,1	-
157	309074,40	2212102,81	картометрический	0,1	-
158	309064,22	2212063,32	картометрический	0,1	-
159	309062,12	2212025,42	картометрический	0,1	-
160	309065,11	2211982,54	картометрический	0,1	-
161	309073,93	2211928,20	картометрический	0,1	-
162	309082,76	2211884,57	картометрический	0,1	-
163	309096,17	2211853,84	картометрический	0,1	-
164	309089,92	2211856,60	картометрический	0,1	-
165	309088,45	2211866,09	картометрический	0,1	-
166	309060,06	2211872,99	картометрический	0,1	-
167	309059,67	2211870,00	картометрический	0,1	-
168	308978,81	2211905,81	картометрический	0,1	-
169	308975,69	2211899,24	картометрический	0,1	-
170	308960,22	2211849,71	картометрический	0,1	-
171	308946,97	2211782,83	картометрический	0,1	-
172	308937,70	2211713,42	картометрический	0,1	-
173	308939,21	2211684,14	картометрический	0,1	-
174	308943,11	2211674,78	картометрический	0,1	-
175	308969,20	2211669,51	картометрический	0,1	-
176	309024,06	2211658,86	картометрический	0,1	-
177	309047,33	2211656,33	картометрический	0,1	-
178	309054,58	2211651,63	картометрический	0,1	-
179	309059,58	2211640,79	картометрический	0,1	-
180	309066,19	2211636,45	картометрический	0,1	-
181	309086,83	2211635,37	картометрический	0,1	-
182	309086,81	2211645,13	картометрический	0,1	-
183	309152,42	2211646,05	картометрический	0,1	-
184	309161,99	2211642,32	картометрический	0,1	-
185	309199,16	2211671,55	картометрический	0,1	-
186	309211,46	2211676,98	картометрический	0,1	-
187	309211,14	2211657,09	картометрический	0,1	-
188	309205,73	2211648,05	картометрический	0,1	-

1	2	3	4	5	6
189	309197,08	2211629,98	картометрический	0,1	-
190	309189,16	2211605,39	картометрический	0,1	-
191	309185,30	2211590,21	картометрический	0,1	-
192	309184,89	2211570,69	картометрический	0,1	-
193	309187,44	2211561,29	картометрический	0,1	-
194	309195,06	2211552,98	картометрический	0,1	-
195	309208,12	2211539,97	картометрический	0,1	-
196	309215,11	2211529,85	картометрический	0,1	-
197	309218,94	2211519,18	картометрический	0,1	-
198	309219,15	2211504,36	картометрический	0,1	-
199	309216,28	2211490,81	картометрический	0,1	-
200	309215,95	2211475,08	картометрический	0,1	-
201	309219,87	2211461,16	картометрический	0,1	-
202	309225,70	2211445,62	картометрический	0,1	-
203	309231,96	2211433,51	картометрический	0,1	-
204	309238,14	2211421,04	картометрический	0,1	-
205	309240,16	2211409,29	картометрический	0,1	-
206	309240,54	2211398,81	картометрический	0,1	-
207	309237,68	2211384,35	картометрический	0,1	-
208	309233,55	2211367,90	картометрический	0,1	-
209	309233,39	2211355,43	картометрический	0,1	-
210	309235,23	2211343,50	картометрический	0,1	-
211	309240,69	2211329,40	картометрический	0,1	-
212	309246,86	2211318,38	картометрический	0,1	-
213	309250,87	2211308,08	картометрический	0,1	-
214	309253,25	2211294,88	картометрический	0,1	-
215	309254,26	2211286,21	картометрический	0,1	-
216	309332,80	2211316,95	картометрический	0,1	-
217	309419,79	2211351,68	картометрический	0,1	-
218	309452,70	2211363,03	картометрический	0,1	-
219	309482,50	2211375,07	картометрический	0,1	-
220	309562,56	2211403,96	картометрический	0,1	-
221	309569,48	2211409,38	картометрический	0,1	-
222	309573,98	2211417,80	картометрический	0,1	-
223	309576,67	2211426,22	картометрический	0,1	-
224	309579,06	2211434,64	картометрический	0,1	-
225	309579,65	2211443,07	картометрический	0,1	-
226	309576,62	2211450,28	картометрический	0,1	-
227	309568,47	2211458,10	картометрический	0,1	-
228	309554,59	2211469,23	картометрический	0,1	-
229	309545,24	2211475,54	картометрический	0,1	-
230	309556,98	2211478,25	картометрический	0,1	-
231	309561,79	2211480,96	картометрический	0,1	-
232	309564,80	2211484,87	картометрический	0,1	-
233	309566,59	2211492,39	картометрический	0,1	-
234	309566,28	2211498,71	картометрический	0,1	-
235	309562,34	2211508,03	картометрический	0,1	-
236	309559,00	2211515,16	картометрический	0,1	-
237	309563,10	2211524,15	картометрический	0,1	-
238	309643,16	2211462,63	картометрический	0,1	-

1	2	3	4	5	6
239	309651,65	2211457,20	картометрический	0,1	-
240	309652,76	2211474,89	картометрический	0,1	-
241	309659,72	2211578,42	картометрический	0,1	-
242	309661,96	2211627,76	картометрический	0,1	-
243	309656,05	2211642,32	картометрический	0,1	-
244	309656,76	2211654,39	картометрический	0,1	-
245	309663,34	2211663,83	картометрический	0,1	-
246	309685,83	2212007,54	картометрический	0,1	-
247	309708,28	2212328,94	картометрический	0,1	-
248	309710,43	2212350,60	картометрический	0,1	-
249	309715,08	2212377,20	картометрический	0,1	-
250	309719,41	2212394,75	картометрический	0,1	-
251	309726,82	2212413,83	картометрический	0,1	-
252	309735,97	2212430,51	картометрический	0,1	-
253	309742,72	2212440,19	картометрический	0,1	-
254	309715,30	2212421,34	картометрический	0,1	-
255	309701,05	2212403,66	картометрический	0,1	-
256	309684,26	2212387,75	картометрический	0,1	-
24	309673,16	2212374,10	картометрический	0,1	-

3. Сведения о характерных точках части (частей) границы объекта					
Обозначение характерных точек части границы	Координаты, м		Метод определения координат характерной точки	Средняя квадратическая погрешность положения характерной точки (Mt), м	Описание обозначения точки на местности (при наличии)
	X	Y			
1	2	3	4	5	6
-	-	-	-	-	

Раздел 3

Сведения о местоположении измененных (уточненных) границ объекта

1. Система координат -

2. Сведения о характерных точках границ объекта

Обозначение характерных точек границ	Существующие координаты, м		Измененные (уточненные) координаты, м		Метод определения координат характерной точки	Средняя квадратическая погрешность положения характерной точки (Mt), м	Описание обозначения точки на местности (при наличии)
	X	Y	X	Y			
1	2	3	4	5	6	7	8
-	-	-	-	-	-	-	-

3. Сведения о характерных точках части (частей) границы объекта

Обозначение характерных точек части границы	Существующие координаты, м		Измененные (уточненные) координаты, м		Метод определения координат характерной точки	Средняя квадратическая погрешность положения характерной точки (Mt), м	Описание обозначения точки на местности (при наличии)
	X	Y	X	Y			
1	2	3	4	5	6	7	8
-	-	-	-	-	-	-	-

Раздел 4

План границ объекта

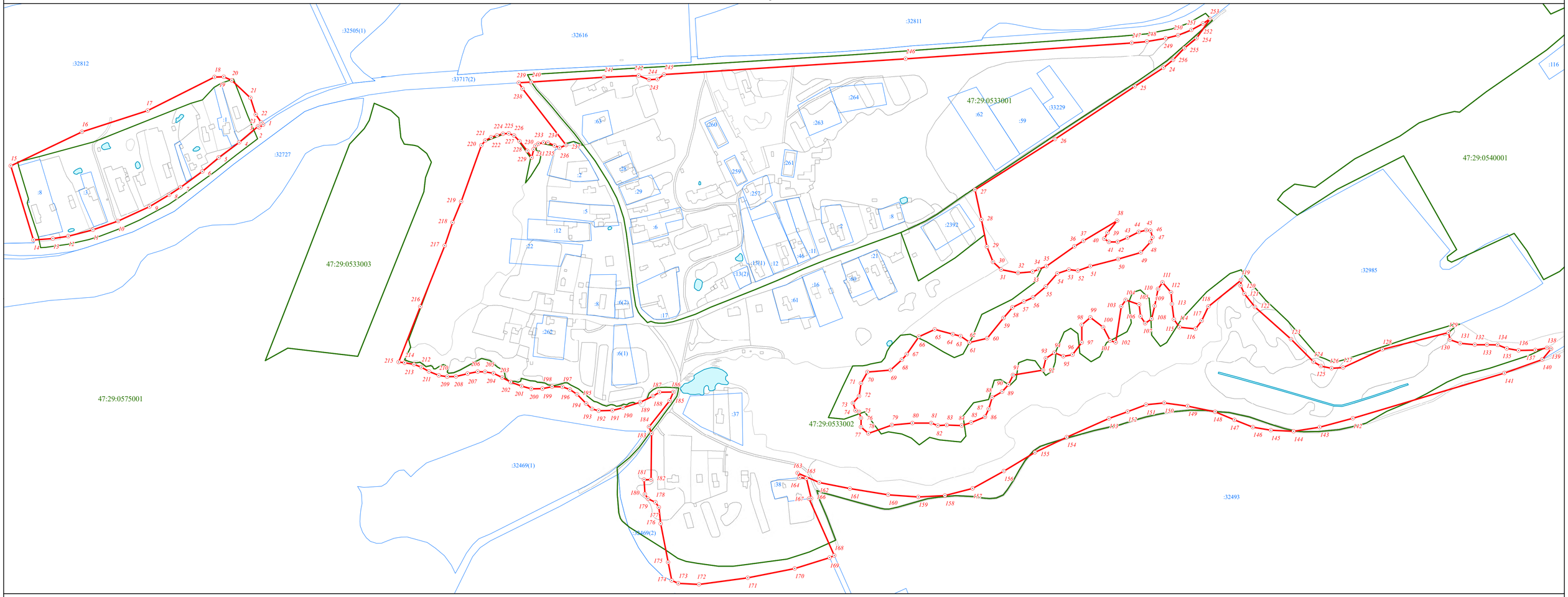

Масштаб 1:3 000

Используемые условные знаки и обозначения:

- Граница объекта
- Граница кадастрового квартала
- Граница земельного участка (в соответствии со сведениями Единого государственного реестра недвижимости)
- 34 — Характерная точка границы объекта
- :71 — Номер земельного участка, сведения о границах которого внесены в Единый государственный реестр недвижимости, в кадастровом квартале
- 47:29:0575001 — Номер кадастрового квартала

Подпись _____ Дата "____" _____ _____ г.

Место для оттиска печати (при наличии) лица, составившего описание местоположения границ объекта

ГРАФИЧЕСКОЕ ОПИСАНИЕ
местоположения границ населенных пунктов, территориальных зон, особо охраняемых природных территорий, зон с особыми условиями использования территории

деревня Стаи

(наименование объекта, местоположение границ которого описано (далее - объект))

Раздел 1

Сведения об объекте

№ п/п	Характеристики объекта	Описание характеристик
1	2	3
1.	Местоположение объекта	Ленинградская область, Лужский муниципальный район, Оредежское сельское поселение, деревня Стаи
2.	Площадь объекта +/- величина погрешности определения площади (Р +/- Дельта Р)	152794 м² +/- 137 м²
3.	Иные характеристики объекта	-

Раздел 2					
Сведения о местоположении границ объекта					
1. Система координат МСК 47 зона 2					
2. Сведения о характерных точках границ объекта					
Обозначение характерных точек границ	Координаты, м		Метод определения координат характерной точки	Средняя квадратическая погрешность положения характерной точки (Mt), м	Описание обозначения точки на местности (при наличии)
	X	Y			
1	2	3	4	5	6
1	312917,79	2224809,23	картометрический	0,1	-
2	312891,08	2224818,34	картометрический	0,1	-
3	312872,96	2224764,42	картометрический	0,1	-
4	312871,72	2224764,75	картометрический	0,1	-
5	312869,72	2224764,21	картометрический	0,1	-
6	312867,88	2224761,86	картометрический	0,1	-
7	312848,56	2224694,66	картометрический	0,1	-
8	312807,43	2224652,79	картометрический	0,1	-
9	312788,55	2224650,44	картометрический	0,1	-
10	312768,59	2224661,72	картометрический	0,1	-
11	312766,65	2224662,24	картометрический	0,1	-
12	312737,45	2224662,47	картометрический	0,1	-
13	312720,57	2224664,08	картометрический	0,1	-
14	312679,91	2224684,49	картометрический	0,1	-
15	312656,67	2224690,21	картометрический	0,1	-
16	312595,73	2224684,75	картометрический	0,1	-
17	312540,52	2224673,43	картометрический	0,1	-
18	312487,13	2224663,85	картометрический	0,1	-
19	312470,26	2224657,25	картометрический	0,1	-
20	312461,21	2224649,28	картометрический	0,1	-
21	312456,43	2224639,16	картометрический	0,1	-
22	312460,47	2224575,97	картометрический	0,1	-
23	312459,44	2224572,65	картометрический	0,1	-
24	312453,27	2224568,24	картометрический	0,1	-
25	312446,22	2224559,09	картометрический	0,1	-
26	312439,60	2224548,02	картометрический	0,1	-
27	312422,13	2224507,49	картометрический	0,1	-
28	312414,39	2224486,40	картометрический	0,1	-
29	312408,31	2224465,55	картометрический	0,1	-
30	312406,30	2224455,26	картометрический	0,1	-
31	312404,44	2224431,14	картометрический	0,1	-
32	312403,59	2224418,50	картометрический	0,1	-
33	312412,51	2224404,55	картометрический	0,1	-
34	312429,84	2224392,87	картометрический	0,1	-
35	312460,45	2224384,12	картометрический	0,1	-
36	312495,44	2224377,87	картометрический	0,1	-
37	312550,46	2224367,76	картометрический	0,1	-
38	312591,50	2224355,97	картометрический	0,1	-
39	312644,83	2224346,59	картометрический	0,1	-
40	312680,80	2224335,03	картометрический	0,1	-
41	312691,45	2224320,82	картометрический	0,1	-

1	2	3	4	5	6
42	312703,81	2224292,64	картометрический	0,1	-
43	312711,57	2224275,06	картометрический	0,1	-
44	312719,36	2224267,50	картометрический	0,1	-
45	312722,72	2224248,32	картометрический	0,1	-
46	312736,04	2224223,75	картометрический	0,1	-
47	312775,14	2224204,22	картометрический	0,1	-
48	312785,80	2224203,13	картометрический	0,1	-
49	312793,29	2224210,86	картометрический	0,1	-
50	312795,45	2224225,71	картометрический	0,1	-
51	312806,00	2224248,71	картометрический	0,1	-
52	312816,70	2224262,11	картометрический	0,1	-
53	312832,92	2224271,47	картометрический	0,1	-
54	312826,67	2224274,16	картометрический	0,1	-
55	312808,17	2224293,52	картометрический	0,1	-
56	312808,17	2224303,06	картометрический	0,1	-
57	312828,98	2224348,16	картометрический	0,1	-
58	312835,34	2224374,46	картометрический	0,1	-
59	312827,24	2224429,09	картометрический	0,1	-
60	312825,81	2224453,95	картометрический	0,1	-
61	312842,57	2224476,50	картометрический	0,1	-
62	312848,91	2224489,51	картометрический	0,1	-
63	312846,61	2224507,14	картометрический	0,1	-
64	312836,21	2224538,36	картометрический	0,1	-
65	312832,15	2224554,55	картометрический	0,1	-
66	312829,86	2224564,95	картометрический	0,1	-
67	312835,34	2224576,80	картометрический	0,1	-
68	312876,39	2224634,04	картометрический	0,1	-
69	312910,21	2224678,84	картометрический	0,1	-
70	312918,88	2224694,16	картометрический	0,1	-
71	312921,19	2224725,38	картометрический	0,1	-
72	312916,82	2224753,00	картометрический	0,1	-
73	312923,86	2224775,00	картометрический	0,1	-
74	312939,26	2224789,69	картометрический	0,1	-
75	312971,55	2224809,23	картометрический	0,1	-
76	312983,78	2224825,33	картометрический	0,1	-
77	312984,22	2224831,49	картометрический	0,1	-
78	312978,86	2224839,76	картометрический	0,1	-
79	312966,63	2224839,76	картометрический	0,1	-
80	312955,89	2224836,06	картометрический	0,1	-
81	312946,83	2224822,69	картометрический	0,1	-
82	312930,99	2224812,92	картометрический	0,1	-
83	312923,15	2224807,99	картометрический	0,1	-
1	312917,79	2224809,23	картометрический	0,1	-

3. Сведения о характерных точках части (частей) границы объекта					
Обозначение характерных точек части границы	Координаты, м		Метод определения координат характерной точки	Средняя квадратическая погрешность положения характерной точки (Mt), м	Описание обозначения точки на местности (при наличии)
	X	Y			
1	2	3	4	5	6
-	-	-	-	-	

Раздел 3

Сведения о местоположении измененных (уточненных) границ объекта

1. Система координат -

2. Сведения о характерных точках границ объекта

Обозначение характерных точек границ	Существующие координаты, м		Измененные (уточненные) координаты, м		Метод определения координат характерной точки	Средняя квадратическая погрешность положения характерной точки (Mt), м	Описание обозначения точки на местности (при наличии)
	X	Y	X	Y			
1	2	3	4	5	6	7	8
-	-	-	-	-	-	-	-

3. Сведения о характерных точках части (частей) границы объекта

Обозначение характерных точек части границы	Существующие координаты, м		Измененные (уточненные) координаты, м		Метод определения координат характерной точки	Средняя квадратическая погрешность положения характерной точки (Mt), м	Описание обозначения точки на местности (при наличии)
	X	Y	X	Y			
1	2	3	4	5	6	7	8
-	-	-	-	-	-	-	-

Раздел 4

План границ объекта

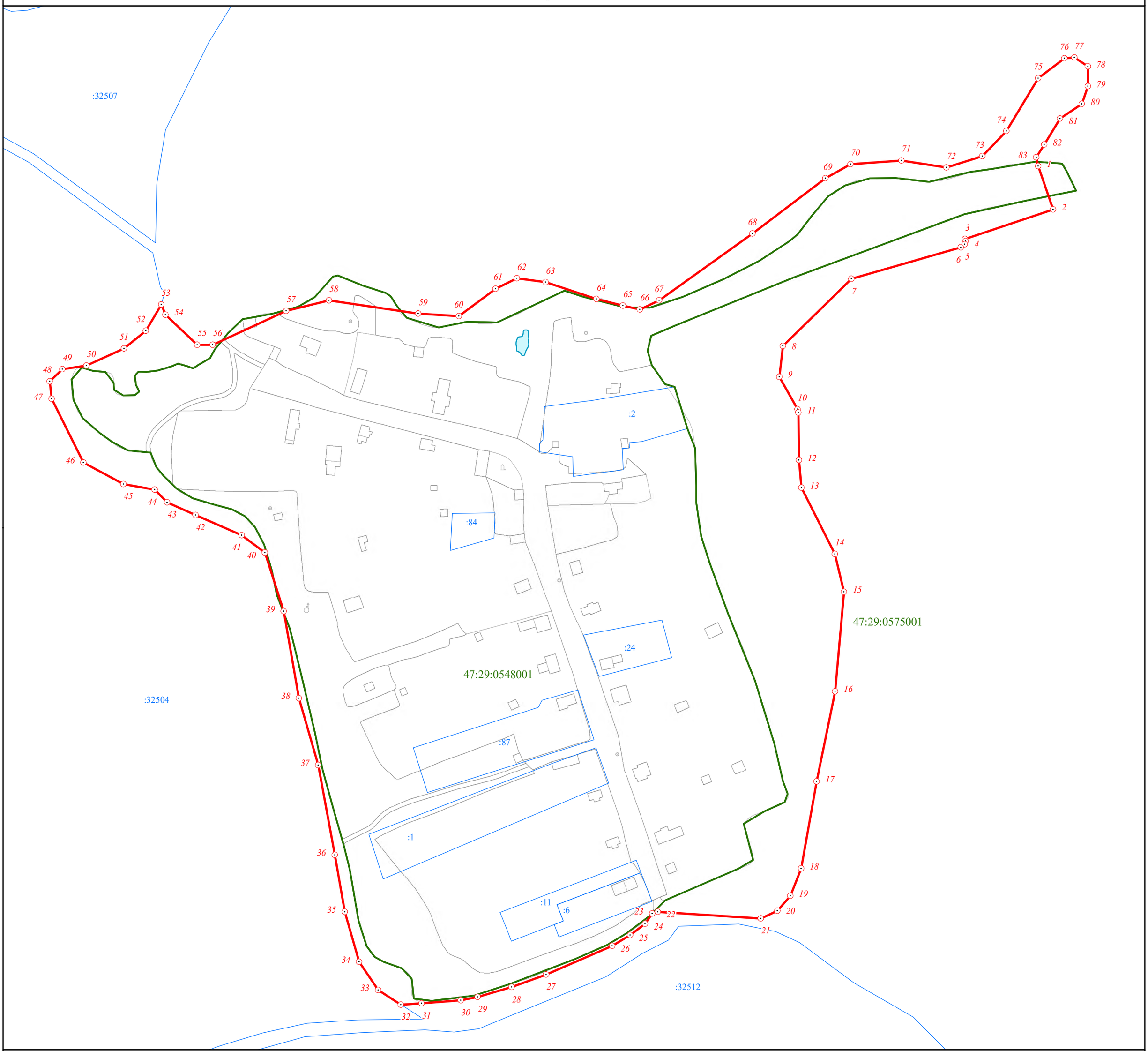

Масштаб 1:2 000

Используемые условные знаки и обозначения:

Граница объекта

Граница кадастрового квартала

Граница земельного участка (в соответствии со сведениями Единого государственного реестра недвижимости)

25 Характерная точка границы объекта

:87 Номер земельного участка, сведения о границах которого внесены в Единый государственный реестр недвижимости, в кадастровом квартале

47:29:0548001 Номер кадастрового квартала

Подпись _____ Дата "____" _____ _____ г.

Место для оттиска печати (при наличии) лица, составившего описание местоположения границ объекта

ГРАФИЧЕСКОЕ ОПИСАНИЕ
местоположения границ населенных пунктов, территориальных зон, особо охраняемых природных территорий, зон с особыми условиями использования территории

посёлок Тёсово-4

(наименование объекта, местоположение границ которого описано (далее - объект))

Раздел 1

Сведения об объекте

№ п/п	Характеристики объекта	Описание характеристик
1	2	3
1.	Местоположение объекта	Ленинградская область, Лужский муниципальный район, Оредежское сельское поселение, посёлок Тёсово-4
2.	Площадь объекта +/- величина погрешности определения площади (Р +/- Дельта Р)	5245034 м² +/- 802 м²
3.	Иные характеристики объекта	-

Раздел 2					
Сведения о местоположении границ объекта					
1. Система координат МСК 47 зона 2					
2. Сведения о характерных точках границ объекта					
Обозначение характерных точек границ	Координаты, м		Метод определения координат характерной точки	Средняя квадратическая погрешность положения характерной точки (Mt), м	Описание обозначения точки на местности (при наличии)
	X	Y			
1	2	3	4	5	6
1	311285,47	2227585,78	картометрический	0,1	-
2	311172,46	2227656,84	картометрический	0,1	-
3	310871,89	2227849,87	картометрический	0,1	-
4	310674,62	2227803,47	картометрический	0,1	-
5	310561,28	2227772,00	картометрический	0,1	-
6	310459,73	2227738,92	картометрический	0,1	-
7	309938,01	2227231,62	картометрический	0,1	-
8	309965,63	2227214,13	картометрический	0,1	-
9	310134,18	2227107,39	картометрический	0,1	-
10	310156,05	2227079,09	картометрический	0,1	-
11	310169,09	2227038,46	картометрический	0,1	-
12	310168,28	2226987,73	картометрический	0,1	-
13	310156,32	2226939,71	картометрический	0,1	-
14	310069,21	2226803,55	картометрический	0,1	-
15	310067,30	2226800,55	картометрический	0,1	-
16	310039,97	2226757,84	картометрический	0,1	-
17	309757,32	2226914,08	картометрический	0,1	-
18	309734,02	2226927,57	картометрический	0,1	-
19	309713,93	2226929,11	картометрический	0,1	-
20	309680,70	2226941,47	картометрический	0,1	-
21	309641,30	2226961,56	картометрический	0,1	-
22	309478,23	2227096,74	картометрический	0,1	-
23	309563,40	2227174,32	картометрический	0,1	-
24	309591,06	2227245,69	картометрический	0,1	-
25	309613,46	2227303,46	картометрический	0,1	-
26	309623,64	2227320,27	картометрический	0,1	-
27	309720,93	2227480,90	картометрический	0,1	-
28	309753,41	2227530,63	картометрический	0,1	-
29	309797,78	2227601,58	картометрический	0,1	-
30	309869,87	2227708,67	картометрический	0,1	-
31	309926,05	2227791,22	картометрический	0,1	-
32	309954,48	2227835,00	картометрический	0,1	-
33	309988,80	2227891,60	картометрический	0,1	-
34	310009,95	2227922,08	картометрический	0,1	-
35	310014,34	2227927,56	картометрический	0,1	-
36	310027,39	2227934,75	картометрический	0,1	-
37	310074,15	2227955,66	картометрический	0,1	-
38	310109,67	2228019,08	картометрический	0,1	-
39	310172,07	2228108,36	картометрический	0,1	-
40	310219,15	2228186,34	картометрический	0,1	-
41	310249,04	2228236,64	картометрический	0,1	-

1	2	3	4	5	6
42	310261,88	2228260,61	картометрический	0,1	-
43	310294,10	2228327,98	картометрический	0,1	-
44	310313,88	2228362,42	картометрический	0,1	-
45	310862,02	2228950,87	картометрический	0,1	-
46	310673,44	2229014,87	картометрический	0,1	-
47	310671,71	2229012,28	картометрический	0,1	-
48	310394,54	2228939,07	картометрический	0,1	-
49	310008,67	2228836,31	картометрический	0,1	-
50	309772,56	2228779,63	картометрический	0,1	-
51	309658,08	2228571,54	картометрический	0,1	-
52	309654,47	2228555,09	картометрический	0,1	-
53	309645,96	2228540,27	картометрический	0,1	-
54	309635,28	2228521,72	картометрический	0,1	-
55	309564,01	2228484,67	картометрический	0,1	-
56	309432,70	2228391,57	картометрический	0,1	-
57	308745,99	2227946,23	картометрический	0,1	-
58	308711,34	2228050,52	картометрический	0,1	-
59	308570,18	2227975,55	картометрический	0,1	-
60	308366,81	2227927,66	картометрический	0,1	-
61	308124,19	2227870,53	картометрический	0,1	-
62	307997,15	2227888,71	картометрический	0,1	-
63	307879,96	2227624,54	картометрический	0,1	-
64	307811,29	2227215,05	картометрический	0,1	-
65	308028,00	2227021,32	картометрический	0,1	-
66	308067,49	2226767,12	картометрический	0,1	-
67	308092,92	2226603,38	картометрический	0,1	-
68	308178,80	2226506,72	картометрический	0,1	-
69	308233,90	2226451,82	картометрический	0,1	-
70	308243,40	2226441,77	картометрический	0,1	-
71	308341,24	2226347,71	картометрический	0,1	-
72	308523,50	2226286,50	картометрический	0,1	-
73	308611,49	2226261,27	картометрический	0,1	-
74	308741,96	2226223,86	картометрический	0,1	-
75	308844,41	2226189,83	картометрический	0,1	-
76	308913,04	2226166,94	картометрический	0,1	-
77	308996,79	2226103,99	картометрический	0,1	-
78	309044,43	2226072,73	картометрический	0,1	-
79	309051,95	2226056,36	картометрический	0,1	-
80	309052,97	2226012,68	картометрический	0,1	-
81	309061,73	2225995,16	картометрический	0,1	-
82	309093,12	2225984,94	картометрический	0,1	-
83	309114,34	2226018,66	картометрический	0,1	-
84	309144,93	2226001,97	картометрический	0,1	-
85	309214,35	2225958,31	картометрический	0,1	-
86	309325,12	2225878,82	картометрический	0,1	-
87	309676,83	2225648,41	картометрический	0,1	-
88	309932,95	2226044,71	картометрический	0,1	-
89	309876,47	2226085,21	картометрический	0,1	-
90	309890,56	2226107,04	картометрический	0,1	-
91	310424,68	2226934,21	картометрический	0,1	-

1	2	3	4	5	6
92	310473,01	2227004,74	картометрический	0,1	-
93	310551,14	2227113,28	картометрический	0,1	-
94	310609,32	2227192,92	картометрический	0,1	-
95	310828,19	2227054,28	картометрический	0,1	-
96	310948,18	2227107,42	картометрический	0,1	-
97	311051,56	2227142,00	картометрический	0,1	-
98	311118,49	2227207,56	картометрический	0,1	-
99	311192,68	2227266,37	картометрический	0,1	-
100	311203,34	2227274,82	картометрический	0,1	-
101	311182,98	2227403,43	картометрический	0,1	-
1	311285,47	2227585,78	картометрический	0,1	-

3. Сведения о характерных точках части (частей) границы объекта					
Обозначение характерных точек части границы	Координаты, м		Метод определения координат характерной точки	Средняя квадратическая погрешность положения характерной точки (Mt), м	Описание обозначения точки на местности (при наличии)
	X	Y			
1	2	3	4	5	6
-	-	-	-	-	

Раздел 3

Сведения о местоположении измененных (уточненных) границ объекта

1. Система координат -

2. Сведения о характерных точках границ объекта

Обозначение характерных точек границ	Существующие координаты, м		Измененные (уточненные) координаты, м		Метод определения координат характерной точки	Средняя квадратическая погрешность положения характерной точки (Mt), м	Описание обозначения точки на местности (при наличии)
	X	Y	X	Y			
1	2	3	4	5	6	7	8
-	-	-	-	-	-	-	-

3. Сведения о характерных точках части (частей) границы объекта

Обозначение характерных точек части границы	Существующие координаты, м		Измененные (уточненные) координаты, м		Метод определения координат характерной точки	Средняя квадратическая погрешность положения характерной точки (Mt), м	Описание обозначения точки на местности (при наличии)
	X	Y	X	Y			
1	2	3	4	5	6	7	8
-	-	-	-	-	-	-	-

Раздел 4

План границ объекта

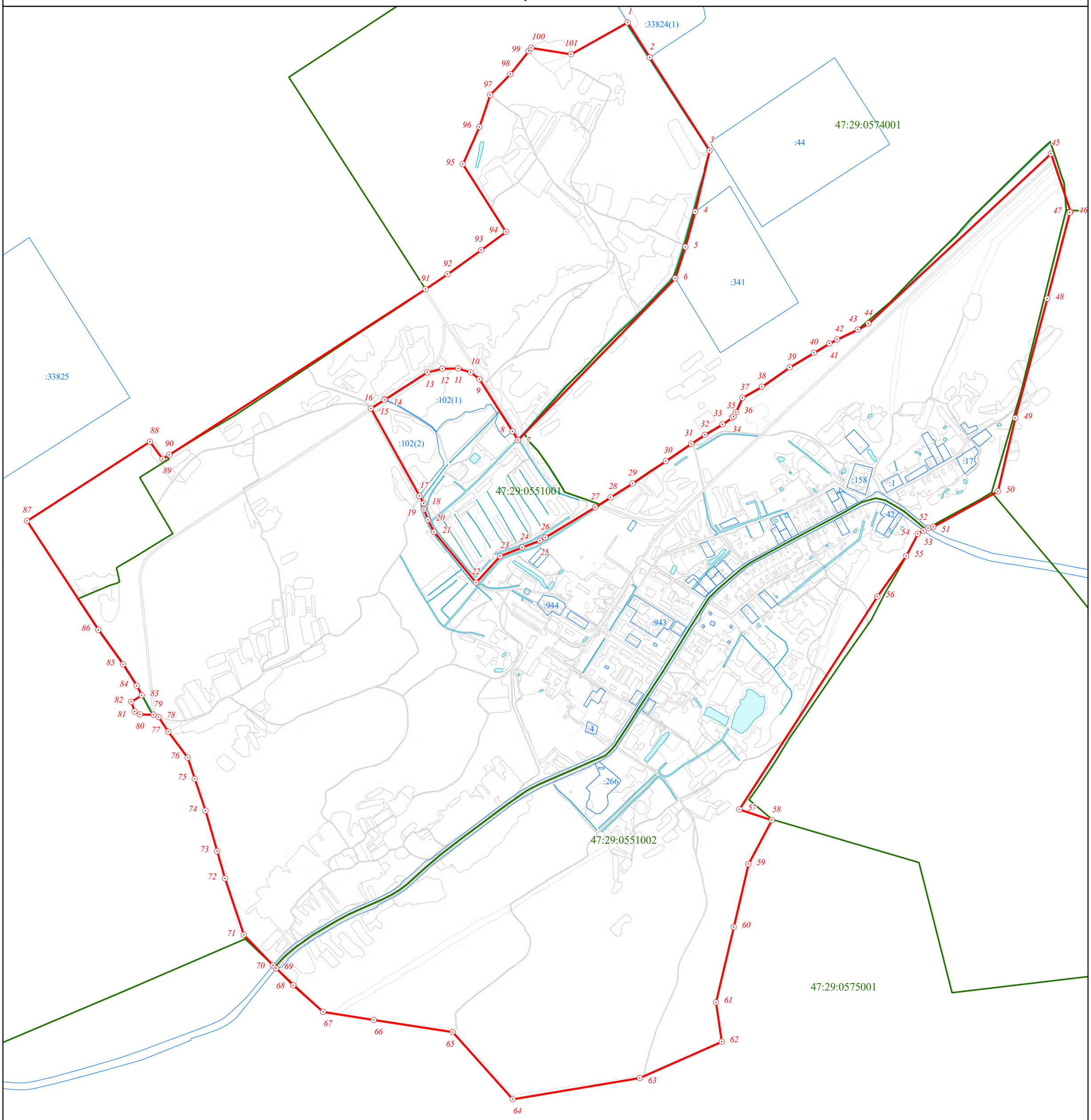

Масштаб 1:10 000

Используемые условные знаки и обозначения:

Граница объекта

Граница кадастрового квартала

Граница земельного участка (в соответствии со сведениями Единого государственного реестра недвижимости)

34 Характерная точка границы объекта

:71 Номер земельного участка, сведения о границах которого внесены в Единый государственный реестр недвижимости, в кадастровом квартале

47:29:0575001 Номер кадастрового квартала

Подпись _____ Дата "____" _____ _____ г.

Место для оттиска печати (при наличии) лица, составившего описание местоположения границ объекта

ГРАФИЧЕСКОЕ ОПИСАНИЕ
местоположения границ населенных пунктов, территориальных зон, особо охраняемых природных территорий, зон с особыми условиями использования территории

деревня Хабалинка

(наименование объекта, местоположение границ которого описано (далее - объект))

Раздел 1

Сведения об объекте

№ п/п	Характеристики объекта	Описание характеристик
1	2	3
1.	Местоположение объекта	Ленинградская область, Лужский муниципальный район, Оредежское сельское поселение, деревня Хабалинка
2.	Площадь объекта +/- величина погрешности определения площади (Р +/- Дельта Р)	73672 м² +/- 95 м²
3.	Иные характеристики объекта	-

Раздел 2					
Сведения о местоположении границ объекта					
1. Система координат МСК 47 зона 2					
2. Сведения о характерных точках границ объекта					
Обозначение характерных точек границ	Координаты, м		Метод определения координат характерной точки	Средняя квадратическая погрешность положения характерной точки (Mt), м	Описание обозначения точки на местности (при наличии)
	X	Y			
1	2	3	4	5	6
1	312140,67	2210887,84	картометрический	0,1	-
2	312138,60	2210893,57	картометрический	0,1	-
3	312138,60	2210900,40	картометрический	0,1	-
4	312140,67	2210908,20	картометрический	0,1	-
5	312143,96	2210911,25	картометрический	0,1	-
6	312153,11	2210912,59	картометрический	0,1	-
7	312161,64	2210909,17	картометрический	0,1	-
8	312171,14	2210906,49	картометрический	0,1	-
9	312180,53	2210906,13	картометрический	0,1	-
10	312186,38	2210910,15	картометрический	0,1	-
11	312186,01	2210917,34	картометрический	0,1	-
12	312180,29	2210927,09	картометрический	0,1	-
13	312162,00	2210941,72	картометрический	0,1	-
14	312155,91	2210957,20	картометрический	0,1	-
15	312148,72	2210977,55	картометрический	0,1	-
16	312137,26	2210989,01	картометрический	0,1	-
17	312127,75	2210992,06	картометрический	0,1	-
18	312120,78	2210994,15	картометрический	0,1	-
19	312121,57	2211002,42	картометрический	0,1	-
20	312129,53	2211015,78	картометрический	0,1	-
21	312140,18	2211029,46	картометрический	0,1	-
22	312146,39	2211046,16	картометрический	0,1	-
23	312145,43	2211056,34	картометрический	0,1	-
24	312139,39	2211069,70	картометрический	0,1	-
25	312137,96	2211080,67	картометрический	0,1	-
26	312139,71	2211093,55	картометрический	0,1	-
27	312144,16	2211104,05	картометрический	0,1	-
28	312145,91	2211112,96	картометрический	0,1	-
29	312142,41	2211122,18	картометрический	0,1	-
30	312136,21	2211131,41	картометрический	0,1	-
31	312128,25	2211111,53	картометрический	0,1	-
32	312122,05	2211102,78	картометрический	0,1	-
33	312112,83	2211101,82	картометрический	0,1	-
34	312085,47	2211103,57	картометрический	0,1	-
35	312073,54	2211101,82	картометрический	0,1	-
36	312059,39	2211087,35	картометрический	0,1	-
37	312047,93	2211060,31	картометрический	0,1	-
38	312041,38	2211031,65	картометрический	0,1	-
39	312037,76	2211015,78	картометрический	0,1	-
40	312023,90	2210988,56	картометрический	0,1	-
41	312020,42	2210981,74	картометрический	0,1	-

1	2	3	4	5	6
42	312004,20	2210956,93	картометрический	0,1	-
43	311983,20	2210925,92	картометрический	0,1	-
44	311965,50	2210901,14	картометрический	0,1	-
45	311938,06	2210836,87	картометрический	0,1	-
46	311928,28	2210806,05	картометрический	0,1	-
47	311909,27	2210757,06	картометрический	0,1	-
48	311935,39	2210749,97	картометрический	0,1	-
49	311912,83	2210669,66	картометрический	0,1	-
50	311923,75	2210668,79	картометрический	0,1	-
51	311934,05	2210667,98	картометрический	0,1	-
52	311949,93	2210667,99	картометрический	0,1	-
53	311954,84	2210662,09	картометрический	0,1	-
54	311959,93	2210657,01	картометрический	0,1	-
55	311967,63	2210656,52	картометрический	0,1	-
56	311998,60	2210667,00	картометрический	0,1	-
57	312019,09	2210665,20	картометрический	0,1	-
58	312026,30	2210660,61	картометрический	0,1	-
59	312026,79	2210648,81	картометрический	0,1	-
60	312032,37	2210638,81	картометрический	0,1	-
61	312042,69	2210631,93	картометрический	0,1	-
62	312050,07	2210631,93	картометрический	0,1	-
63	312057,77	2210634,23	картометрический	0,1	-
64	312070,55	2210644,72	картометрический	0,1	-
65	312089,24	2210653,40	картометрический	0,1	-
66	312100,05	2210660,61	картометрический	0,1	-
67	312105,13	2210667,99	картометрический	0,1	-
68	312105,13	2210677,49	картометрический	0,1	-
69	312100,05	2210693,88	картометрический	0,1	-
70	312099,04	2210700,19	картометрический	0,1	-
71	312097,92	2210707,16	картометрический	0,1	-
72	312098,74	2210713,55	картометрический	0,1	-
73	312103,33	2210721,25	картометрический	0,1	-
74	312106,52	2210723,87	картометрический	0,1	-
75	312113,33	2210729,45	картометрический	0,1	-
76	312121,63	2210730,36	картометрический	0,1	-
77	312129,72	2210731,25	картометрический	0,1	-
78	312139,34	2210737,22	картометрический	0,1	-
79	312147,42	2210742,23	картометрический	0,1	-
80	312148,89	2210747,15	картометрический	0,1	-
81	312134,31	2210746,33	картометрический	0,1	-
82	312114,64	2210744,85	картометрический	0,1	-
83	312104,15	2210744,36	картометрический	0,1	-
84	312096,94	2210750,43	картометрический	0,1	-
85	312099,23	2210758,13	картометрический	0,1	-
86	312108,25	2210764,52	картометрический	0,1	-
87	312113,38	2210765,44	картометрический	0,1	-
88	312132,83	2210768,95	картометрический	0,1	-
89	312141,57	2210772,25	картометрический	0,1	-
90	312148,89	2210775,01	картометрический	0,1	-
91	312152,91	2210779,26	картометрический	0,1	-

1	2	3	4	5	6
92	312157,41	2210784,02	картометрический	0,1	-
93	312158,40	2210792,71	картометрический	0,1	-
94	312154,79	2210799,92	картометрический	0,1	-
95	312141,52	2210802,71	картометрический	0,1	-
96	312132,59	2210804,98	картометрический	0,1	-
97	312120,21	2210808,12	картометрический	0,1	-
98	312113,33	2210808,61	картометрический	0,1	-
99	312108,74	2210814,71	картометрический	0,1	-
100	312110,20	2210824,22	картометрический	0,1	-
101	312113,86	2210835,07	картометрический	0,1	-
102	312118,98	2210843,48	картометрический	0,1	-
103	312128,12	2210853,60	картометрический	0,1	-
104	312132,59	2210855,44	картометрический	0,1	-
105	312137,26	2210857,37	картометрический	0,1	-
106	312142,35	2210857,20	картометрический	0,1	-
107	312158,59	2210856,64	картометрический	0,1	-
108	312182,24	2210852,62	картометрический	0,1	-
109	312192,11	2210852,62	картометрический	0,1	-
110	312199,54	2210857,01	картометрический	0,1	-
111	312201,62	2210863,83	картометрический	0,1	-
112	312198,57	2210871,63	картометрический	0,1	-
113	312190,40	2210881,75	картометрический	0,1	-
114	312178,21	2210883,09	картометрический	0,1	-
115	312154,81	2210881,02	картометрический	0,1	-
116	312145,30	2210883,82	картометрический	0,1	-
1	312140,67	2210887,84	картометрический	0,1	-

3. Сведения о характерных точках части (частей) границы объекта					
Обозначение характерных точек части границы	Координаты, м		Метод определения координат характерной точки	Средняя квадратическая погрешность положения характерной точки (Mt), м	Описание обозначения точки на местности (при наличии)
	X	Y			
1	2	3	4	5	6
-	-	-	-	-	

Раздел 3

Сведения о местоположении измененных (уточненных) границ объекта

1. Система координат -

2. Сведения о характерных точках границ объекта

Обозначение характерных точек границ	Существующие координаты, м		Измененные (уточненные) координаты, м		Метод определения координат характерной точки	Средняя квадратическая погрешность положения характерной точки (Mt), м	Описание обозначения точки на местности (при наличии)
	X	Y	X	Y			
1	2	3	4	5	6	7	8
-	-	-	-	-	-	-	-

3. Сведения о характерных точках части (частей) границы объекта

Обозначение характерных точек части границы	Существующие координаты, м		Измененные (уточненные) координаты, м		Метод определения координат характерной точки	Средняя квадратическая погрешность положения характерной точки (Mt), м	Описание обозначения точки на местности (при наличии)
	X	Y	X	Y			
1	2	3	4	5	6	7	8
-	-	-	-	-	-	-	-

Раздел 4

План границ объекта

Масштаб 1:1 500

Используемые условные знаки и обозначения:

- Граница объекта
- Граница кадастрового квартала
- Граница земельного участка (в соответствии со сведениями Единого государственного реестра недвижимости)
- 47 — Характерная точка границы объекта
- :11 — Номер земельного участка, сведения о границах которого внесены в Единый государственный реестр недвижимости, в кадастровом квартале
- 47:29:0531001 — Номер кадастрового квартала

Подпись _____ Дата "____" _____ _____ г.

Место для оттиска печати (при наличии) лица, составившего описание местоположения границ объекта

ИНДИВИДУАЛЬНЫЙ ПРЕДПРИНИМАТЕЛЬ Васильев Сергей Анатольевич

ГРАФИЧЕСКОЕ ОПИСАНИЕ
местоположения границ населенных пунктов, территориальных зон, особо охраняемых природных территорий, зон с особыми условиями использования территории

деревня Хлупино

(наименование объекта, местоположение границ которого описано (далее - объект))

Раздел 1

Сведения об объекте

№ п/п	Характеристики объекта	Описание характеристик
1	2	3
1.	Местоположение объекта	Ленинградская область, Лужский муниципальный район, Оредежское сельское поселение, деревня Хлупино
2.	Площадь объекта +/- величина погрешности определения площади (Р +/- Дельта Р)	313121 м² +/- 196 м²
3.	Иные характеристики объекта	-

Раздел 2					
Сведения о местоположении границ объекта					
1. Система координат МСК 47 зона 2					
2. Сведения о характерных точках границ объекта					
Обозначение характерных точек границ	Координаты, м		Метод определения координат характерной точки	Средняя квадратическая погрешность положения характерной точки (Mt), м	Описание обозначения точки на местности (при наличии)
	X	Y			
1	2	3	4	5	6
Часть № 1					
1	307775,24	2216461,55	картометрический	0,1	-
2	307773,02	2216467,47	картометрический	0,1	-
3	307773,26	2216473,15	картометрический	0,1	-
4	307771,02	2216478,98	картометрический	0,1	-
5	307768,80	2216487,87	картометрический	0,1	-
6	307766,33	2216493,54	картометрический	0,1	-
7	307766,83	2216500,95	картометрический	0,1	-
8	307769,54	2216508,35	картометрический	0,1	-
9	307767,07	2216522,41	картометрический	0,1	-
10	307763,12	2216532,78	картометрический	0,1	-
11	307759,91	2216542,40	картометрический	0,1	-
12	307754,48	2216557,42	картометрический	0,1	-
13	307752,75	2216563,10	картометрический	0,1	-
14	307754,72	2216568,53	картометрический	0,1	-
15	307758,18	2216571,98	картометрический	0,1	-
16	307761,60	2216572,58	картометрический	0,1	-
17	307766,58	2216573,96	картометрический	0,1	-
18	307770,03	2216578,65	картометрический	0,1	-
19	307768,30	2216586,30	картометрический	0,1	-
20	307765,34	2216590,24	картометрический	0,1	-
21	307760,65	2216592,22	картометрический	0,1	-
22	307755,46	2216590,98	картометрический	0,1	-
23	307751,51	2216588,02	картометрический	0,1	-
24	307747,81	2216586,30	картометрический	0,1	-
25	307743,86	2216586,05	картометрический	0,1	-
26	307739,41	2216588,76	картометрический	0,1	-
27	307734,35	2216598,02	картометрический	0,1	-
28	307732,62	2216608,38	картометрический	0,1	-
29	307730,40	2216617,02	картометрический	0,1	-
30	307727,43	2216625,92	картометрический	0,1	-
31	307725,46	2216634,04	картометрический	0,1	-
32	307721,51	2216641,45	картометрический	0,1	-
33	307715,58	2216649,34	картометрический	0,1	-
34	307709,69	2216655,94	картометрический	0,1	-
35	307704,99	2216665,81	картометрический	0,1	-
36	307703,26	2216673,21	картометрический	0,1	-
37	307699,31	2216680,86	картометрический	0,1	-
38	307694,13	2216690,73	картометрический	0,1	-
39	307689,93	2216700,85	картометрический	0,1	-
40	307686,24	2216716,10	картометрический	0,1	-

1	2	3	4	5	6
41	307680,31	2216729,42	картометрический	0,1	-
42	307671,91	2216742,01	картометрический	0,1	-
43	307664,83	2216746,80	картометрический	0,1	-
44	307666,16	2216749,18	картометрический	0,1	-
45	307674,29	2216755,57	картометрический	0,1	-
46	307691,91	2216773,96	картометрический	0,1	-
47	307731,21	2216833,59	картометрический	0,1	-
48	307753,86	2216851,79	картометрический	0,1	-
49	307762,96	2216871,15	картометрический	0,1	-
50	307761,41	2216882,96	картометрический	0,1	-
51	307747,86	2216885,67	картометрический	0,1	-
52	307736,64	2216886,25	картометрический	0,1	-
53	307724,24	2216879,86	картометрический	0,1	-
54	307710,88	2216869,60	картометрический	0,1	-
55	307702,17	2216867,47	картометрический	0,1	-
56	307702,17	2216875,02	картометрический	0,1	-
57	307706,04	2216894,96	картометрический	0,1	-
58	307717,67	2216914,68	картометрический	0,1	-
59	307699,59	2216909,22	картометрический	0,1	-
60	307637,87	2216903,87	картометрический	0,1	-
61	307613,50	2216903,12	картометрический	0,1	-
62	307615,26	2216907,85	картометрический	0,1	-
63	307620,58	2216918,99	картометрический	0,1	-
64	307621,10	2216925,20	картометрический	0,1	-
65	307619,10	2216935,85	картометрический	0,1	-
66	307606,36	2216979,52	картометрический	0,1	-
67	307600,97	2217000,83	картометрический	0,1	-
68	307595,58	2217022,13	картометрический	0,1	-
69	307592,83	2217039,65	картометрический	0,1	-
70	307590,94	2217049,13	картометрический	0,1	-
71	307586,51	2217062,12	картометрический	0,1	-
72	307580,50	2217081,95	картометрический	0,1	-
73	307557,82	2217155,24	картометрический	0,1	-
74	307555,49	2217166,22	картометрический	0,1	-
75	307554,12	2217182,90	картометрический	0,1	-
76	307551,70	2217216,95	картометрический	0,1	-
77	307551,06	2217227,72	картометрический	0,1	-
78	307544,84	2217253,34	картометрический	0,1	-
79	307536,62	2217275,92	картометрический	0,1	-
80	307527,54	2217289,22	картометрический	0,1	-
81	307516,89	2217297,23	картометрический	0,1	-
82	307503,17	2217309,26	картометрический	0,1	-
83	307485,28	2217321,83	картометрический	0,1	-
84	307441,44	2217301,98	картометрический	0,1	-
85	307401,71	2217293,70	картометрический	0,1	-
86	307356,45	2217304,55	картометрический	0,1	-
87	307361,61	2217238,75	картометрический	0,1	-
88	307363,30	2217217,20	картометрический	0,1	-
89	307366,15	2217200,65	картометрический	0,1	-
90	307394,75	2217167,50	картометрический	0,1	-

1	2	3	4	5	6
91	307392,45	2217149,80	картометрический	0,1	-
92	307385,60	2217122,40	картометрический	0,1	-
93	307380,43	2217110,61	картометрический	0,1	-
94	307373,60	2217095,00	картометрический	0,1	-
95	307357,60	2217052,15	картометрический	0,1	-
96	307354,20	2217030,45	картометрический	0,1	-
97	307349,05	2217013,90	картометрический	0,1	-
98	307339,90	2216989,90	картометрический	0,1	-
99	307327,05	2216955,65	картометрический	0,1	-
100	307317,35	2216908,85	картометрический	0,1	-
101	307316,20	2216883,15	картометрический	0,1	-
102	307313,35	2216871,15	картометрический	0,1	-
103	307309,02	2216869,05	картометрический	0,1	-
104	307314,82	2216820,75	картометрический	0,1	-
105	307324,80	2216814,00	картометрический	0,1	-
106	307325,35	2216795,15	картометрический	0,1	-
107	307321,95	2216778,60	картометрический	0,1	-
108	307317,13	2216773,78	картометрический	0,1	-
109	307317,93	2216744,51	картометрический	0,1	-
110	307337,36	2216686,92	картометрический	0,1	-
111	307282,40	2216618,78	картометрический	0,1	-
112	307246,96	2216558,76	картометрический	0,1	-
113	307238,63	2216546,42	картометрический	0,1	-
114	307232,62	2216529,02	картометрический	0,1	-
115	307217,21	2216487,18	картометрический	0,1	-
116	307225,40	2216486,25	картометрический	0,1	-
117	307227,70	2216481,10	картометрический	0,1	-
118	307228,30	2216477,65	картометрический	0,1	-
119	307204,85	2216443,95	картометрический	0,1	-
120	307175,15	2216411,40	картометрический	0,1	-
121	307172,90	2216398,85	картометрический	0,1	-
122	307163,05	2216399,80	картометрический	0,1	-
123	307154,90	2216387,55	картометрический	0,1	-
124	307147,19	2216378,90	картометрический	0,1	-
125	307149,39	2216374,27	картометрический	0,1	-
126	307160,78	2216366,02	картометрический	0,1	-
127	307176,80	2216365,69	картометрический	0,1	-
128	307204,85	2216365,69	картометрический	0,1	-
129	307237,86	2216368,81	картометрический	0,1	-
130	307251,54	2216377,57	картометрический	0,1	-
131	307259,62	2216387,67	картометрический	0,1	-
132	307263,44	2216444,90	картометрический	0,1	-
133	307271,53	2216483,72	картометрический	0,1	-
134	307275,11	2216496,74	картометрический	0,1	-
135	307286,33	2216507,96	картометрический	0,1	-
136	307297,10	2216510,43	картометрический	0,1	-
137	307328,76	2216491,13	картометрический	0,1	-
138	307341,99	2216479,23	картометрический	0,1	-
139	307358,15	2216477,44	картометрический	0,1	-
140	307371,84	2216480,58	картометрический	0,1	-

1	2	3	4	5	6
141	307409,32	2216498,54	картометрический	0,1	-
142	307421,66	2216497,86	картометрический	0,1	-
143	307432,21	2216497,86	картометрический	0,1	-
144	307433,56	2216486,19	картометрический	0,1	-
145	307426,15	2216482,38	картометрический	0,1	-
146	307417,40	2216476,09	картометрический	0,1	-
147	307426,60	2216462,40	картометрический	0,1	-
148	307437,82	2216458,59	картометрический	0,1	-
149	307457,12	2216456,79	картометрический	0,1	-
150	307486,52	2216452,98	картометрический	0,1	-
151	307497,07	2216446,24	картометрический	0,1	-
152	307500,21	2216435,70	картометрический	0,1	-
153	307502,68	2216423,13	картометрический	0,1	-
154	307505,15	2216411,23	картометрический	0,1	-
155	307510,76	2216407,64	картометрический	0,1	-
156	307528,94	2216406,97	картометрический	0,1	-
157	307549,59	2216405,62	картометрический	0,1	-
158	307560,14	2216398,89	картометрический	0,1	-
159	307559,46	2216384,52	картометрический	0,1	-
160	307552,51	2216377,12	картометрический	0,1	-
161	307544,43	2216373,30	картометрический	0,1	-
162	307527,60	2216372,63	картометрический	0,1	-
163	307512,78	2216370,83	картометрический	0,1	-
164	307505,83	2216366,35	картометрический	0,1	-
165	307498,42	2216355,80	картометрический	0,1	-
166	307490,34	2216343,45	картометрический	0,1	-
167	307492,13	2216334,70	картометрический	0,1	-
168	307500,21	2216324,60	картометрический	0,1	-
169	307505,83	2216314,05	картометрический	0,1	-
170	307539,89	2216320,40	картометрический	0,1	-
171	307589,59	2216340,03	картометрический	0,1	-
172	307581,96	2216364,12	картометрический	0,1	-
173	307582,63	2216377,24	картометрический	0,1	-
174	307590,13	2216380,59	картометрический	0,1	-
175	307598,70	2216375,37	картометрический	0,1	-
176	307612,35	2216353,01	картометрический	0,1	-
177	307623,80	2216331,66	картометрический	0,1	-
178	307664,15	2216350,55	картометрический	0,1	-
179	307693,04	2216363,61	картометрический	0,1	-
180	307711,81	2216375,83	картометрический	0,1	-
181	307731,00	2216381,99	картометрический	0,1	-
182	307728,55	2216387,30	картометрический	0,1	-
183	307743,17	2216402,83	картометрический	0,1	-
184	307748,63	2216409,56	картометрический	0,1	-
185	307777,99	2216454,50	картометрический	0,1	-
186	307778,20	2216457,36	картометрический	0,1	-
1	307775,24	2216461,55	картометрический	0,1	-
Часть № 2					
187	307915,76	2215908,12	картометрический	0,1	-
188	307884,04	2215896,92	картометрический	0,1	-

1	2	3	4	5	6
189	307900,80	2215822,58	картометрический	0,1	-
190	307913,85	2215827,73	картометрический	0,1	-
191	307940,35	2215835,62	картометрический	0,1	-
192	307940,00	2215836,78	картометрический	0,1	-
193	307929,70	2215881,74	картометрический	0,1	-
194	307920,84	2215909,91	картометрический	0,1	-
187	307915,76	2215908,12	картометрический	0,1	-

3. Сведения о характерных точках части (частей) границы объекта					
Обозначение характерных точек части границы	Координаты, м		Метод определения координат характерной точки	Средняя квадратическая погрешность положения характерной точки (Mt), м	Описание обозначения точки на местности (при наличии)
	X	Y			
1	2	3	4	5	6
-	-	-	-	-	

Раздел 3

Сведения о местоположении измененных (уточненных) границ объекта

1. Система координат -

2. Сведения о характерных точках границ объекта

Обозначение характерных точек границ	Существующие координаты, м		Измененные (уточненные) координаты, м		Метод определения координат характерной точки	Средняя квадратическая погрешность положения характерной точки (Mt), м	Описание обозначения точки на местности (при наличии)
	X	Y	X	Y			
1	2	3	4	5	6	7	8
-	-	-	-	-	-	-	-

3. Сведения о характерных точках части (частей) границы объекта

Обозначение характерных точек части границы	Существующие координаты, м		Измененные (уточненные) координаты, м		Метод определения координат характерной точки	Средняя квадратическая погрешность положения характерной точки (Mt), м	Описание обозначения точки на местности (при наличии)
	X	Y	X	Y			
1	2	3	4	5	6	7	8
-	-	-	-	-	-	-	-

Раздел 4

План границ объекта

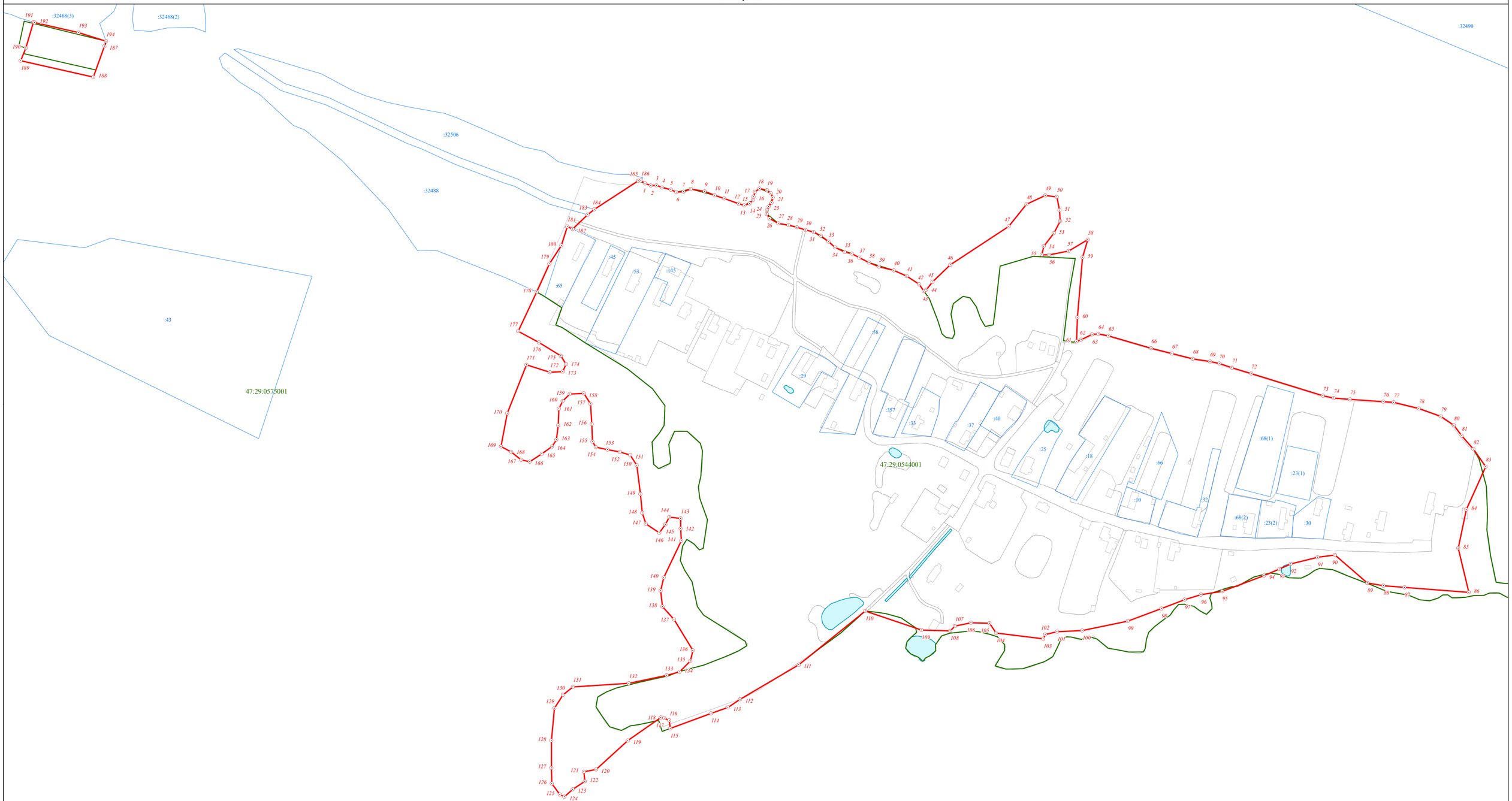

Масштаб 1:2 000

Используемые условные знаки и обозначения:

- Граница объекта
- Граница кадастрового квартала
- Граница земельного участка (в соответствии со сведениями Единого государственного реестра недвижимости)
- Характерная точка границы объекта
- :71 — Номер земельного участка, сведения о границах которого внесены в Единый государственный реестр недвижимости, в кадастровом квартале
- 47:29:0575001 — Номер кадастрового квартала

Подпись _____ Дата "____" _____ _____ г.

Место для отпуска печати (при наличии) лица, составившего описание местоположения границ объекта

ГРАФИЧЕСКОЕ ОПИСАНИЕ
местоположения границ населенных пунктов, территориальных зон, особо охраняемых природных территорий, зон с особыми условиями использования территории

деревня Холомцы

(наименование объекта, местоположение границ которого описано (далее - объект))

Раздел 1

Сведения об объекте

№ п/п	Характеристики объекта	Описание характеристик
1	2	3
1.	Местоположение объекта	Ленинградская область, Лужский муниципальный район, Оредежское сельское поселение, деревня Холомцы
2.	Площадь объекта +/- величина погрешности определения площади (Р +/- Дельта Р)	370687 м² +/- 213 м²
3.	Иные характеристики объекта	-

Раздел 2					
Сведения о местоположении границ объекта					
1. Система координат МСК 47 зона 2					
2. Сведения о характерных точках границ объекта					
Обозначение характерных точек границ	Координаты, м		Метод определения координат характерной точки	Средняя квадратическая погрешность положения характерной точки (Mt), м	Описание обозначения точки на местности (при наличии)
	X	Y			
1	2	3	4	5	6
1	307641,67	2224410,73	картометрический	0,1	-
2	307565,01	2224425,62	картометрический	0,1	-
3	307326,45	2224467,31	картометрический	0,1	-
4	307334,95	2224602,22	картометрический	0,1	-
5	307297,96	2224597,83	картометрический	0,1	-
6	307215,35	2224588,84	картометрический	0,1	-
7	307144,03	2224591,08	картометрический	0,1	-
8	306970,24	2224616,21	картометрический	0,1	-
9	306968,35	2224606,77	картометрический	0,1	-
10	306989,63	2224598,51	картометрический	0,1	-
11	307006,50	2224585,70	картометрический	0,1	-
12	307019,06	2224573,37	картометрический	0,1	-
13	307034,10	2224542,80	картометрический	0,1	-
14	307040,13	2224520,21	картометрический	0,1	-
15	307044,80	2224418,50	картометрический	0,1	-
16	307042,07	2224395,61	картометрический	0,1	-
17	307034,32	2224384,50	картометрический	0,1	-
18	307017,15	2224374,81	картометрический	0,1	-
19	307010,34	2224366,30	картометрический	0,1	-
20	307007,97	2224355,00	картометрический	0,1	-
21	307009,92	2224342,30	картометрический	0,1	-
22	307011,38	2224336,43	картометрический	0,1	-
23	307015,18	2224321,08	картометрический	0,1	-
24	307007,64	2224291,43	картометрический	0,1	-
25	306976,23	2224290,79	картометрический	0,1	-
26	306969,79	2224286,94	картометрический	0,1	-
27	306964,56	2224281,03	картометрический	0,1	-
28	306962,23	2224270,28	картометрический	0,1	-
29	306960,77	2224239,07	картометрический	0,1	-
30	306935,46	2224242,28	картометрический	0,1	-
31	306939,63	2224266,31	картометрический	0,1	-
32	306919,48	2224270,65	картометрический	0,1	-
33	306914,81	2224278,67	картометрический	0,1	-
34	306909,64	2224283,36	картометрический	0,1	-
35	306901,62	2224286,35	картометрический	0,1	-
36	306890,68	2224286,70	картометрический	0,1	-
37	306880,79	2224285,55	картометрический	0,1	-
38	306869,39	2224282,07	картометрический	0,1	-
39	306862,44	2224278,03	картометрический	0,1	-
40	306859,45	2224259,15	картометрический	0,1	-
41	306849,90	2224231,20	картометрический	0,1	-

1	2	3	4	5	6
42	306839,65	2224211,45	картометрический	0,1	-
43	306841,00	2224197,80	картометрический	0,1	-
44	306843,42	2224187,68	картометрический	0,1	-
45	306847,85	2224169,20	картометрический	0,1	-
46	306860,80	2224133,05	картометрический	0,1	-
47	306877,85	2224107,85	картометрический	0,1	-
48	306906,56	2224085,36	картометрический	0,1	-
49	306909,20	2224083,30	картометрический	0,1	-
50	306937,15	2224067,65	картометрический	0,1	-
51	306918,05	2224049,25	картометрический	0,1	-
52	306901,70	2224040,35	картометрический	0,1	-
53	306896,25	2224040,35	картометрический	0,1	-
54	306893,33	2224042,54	картометрический	0,1	-
55	306893,23	2224040,51	картометрический	0,1	-
56	306895,99	2224036,74	картометрический	0,1	-
57	306919,46	2224023,42	картометрический	0,1	-
58	306919,46	2224015,72	картометрический	0,1	-
59	306910,97	2223983,57	картометрический	0,1	-
60	306910,95	2223978,30	картометрический	0,1	-
61	306905,95	2223974,22	картометрический	0,1	-
62	306876,99	2223962,69	картометрический	0,1	-
63	306872,06	2223957,70	картометрический	0,1	-
64	306870,86	2223951,12	картометрический	0,1	-
65	306872,74	2223944,14	картометрический	0,1	-
66	306878,19	2223939,13	картометрический	0,1	-
67	306913,92	2223932,04	картометрический	0,1	-
68	306911,25	2223920,51	картометрический	0,1	-
69	306905,59	2223911,36	картометрический	0,1	-
70	306902,46	2223872,92	картометрический	0,1	-
71	306899,60	2223870,53	картометрический	0,1	-
72	306886,29	2223876,99	картометрический	0,1	-
73	306881,33	2223883,06	картометрический	0,1	-
74	306875,05	2223885,96	картометрический	0,1	-
75	306867,13	2223886,64	картометрический	0,1	-
76	306858,65	2223875,64	картометрический	0,1	-
77	306852,37	2223862,47	картометрический	0,1	-
78	306853,35	2223849,63	картометрический	0,1	-
79	306859,63	2223853,54	картометрический	0,1	-
80	306866,76	2223854,30	картометрический	0,1	-
81	306873,33	2223852,20	картометрический	0,1	-
82	306889,66	2223836,84	картометрический	0,1	-
83	306898,52	2223823,07	картометрический	0,1	-
84	306900,50	2223819,98	картометрический	0,1	-
85	306913,11	2223823,97	картометрический	0,1	-
86	306919,95	2223825,14	картометрический	0,1	-
87	306925,94	2223816,58	картометрический	0,1	-
88	306933,85	2223827,50	картометрический	0,1	-
89	306939,05	2223828,35	картометрический	0,1	-
90	306953,84	2223835,65	картометрический	0,1	-
91	307061,39	2223988,11	картометрический	0,1	-

1	2	3	4	5	6
92	307078,69	2223980,48	картометрический	0,1	-
93	307104,04	2223969,30	картометрический	0,1	-
94	307144,68	2223958,51	картометрический	0,1	-
95	307153,58	2223957,45	картометрический	0,1	-
96	307171,59	2223976,47	картометрический	0,1	-
97	307201,93	2224014,81	картометрический	0,1	-
98	307220,85	2224047,57	картометрический	0,1	-
99	307225,54	2224055,69	картометрический	0,1	-
100	307291,71	2224041,55	картометрический	0,1	-
101	307345,57	2224021,79	картометрический	0,1	-
102	307363,80	2224000,08	картометрический	0,1	-
103	307433,38	2223921,57	картометрический	0,1	-
104	307443,90	2223901,00	картометрический	0,1	-
105	307453,94	2223836,44	картометрический	0,1	-
106	307473,17	2223848,66	картометрический	0,1	-
107	307485,43	2223863,17	картометрический	0,1	-
108	307508,32	2223895,16	картометрический	0,1	-
109	307575,43	2224139,60	картометрический	0,1	-
110	307574,90	2224162,47	картометрический	0,1	-
111	307579,29	2224178,58	картометрический	0,1	-
112	307591,80	2224205,84	картометрический	0,1	-
1	307641,67	2224410,73	картометрический	0,1	-

3. Сведения о характерных точках части (частей) границы объекта					
Обозначение характерных точек части границы	Координаты, м		Метод определения координат характерной точки	Средняя квадратическая погрешность положения характерной точки (Mt), м	Описание обозначения точки на местности (при наличии)
	X	Y			
1	2	3	4	5	6
-	-	-	-	-	

Раздел 3

Сведения о местоположении измененных (уточненных) границ объекта

1. Система координат -

2. Сведения о характерных точках границ объекта

Обозначение характерных точек границ	Существующие координаты, м		Измененные (уточненные) координаты, м		Метод определения координат характерной точки	Средняя квадратическая погрешность положения характерной точки (Mt), м	Описание обозначения точки на местности (при наличии)
	X	Y	X	Y			
1	2	3	4	5	6	7	8
-	-	-	-	-	-	-	-

3. Сведения о характерных точках части (частей) границы объекта

Обозначение характерных точек части границы	Существующие координаты, м		Измененные (уточненные) координаты, м		Метод определения координат характерной точки	Средняя квадратическая погрешность положения характерной точки (Mt), м	Описание обозначения точки на местности (при наличии)
	X	Y	X	Y			
1	2	3	4	5	6	7	8
-	-	-	-	-	-	-	-

Раздел 4

План границ объекта

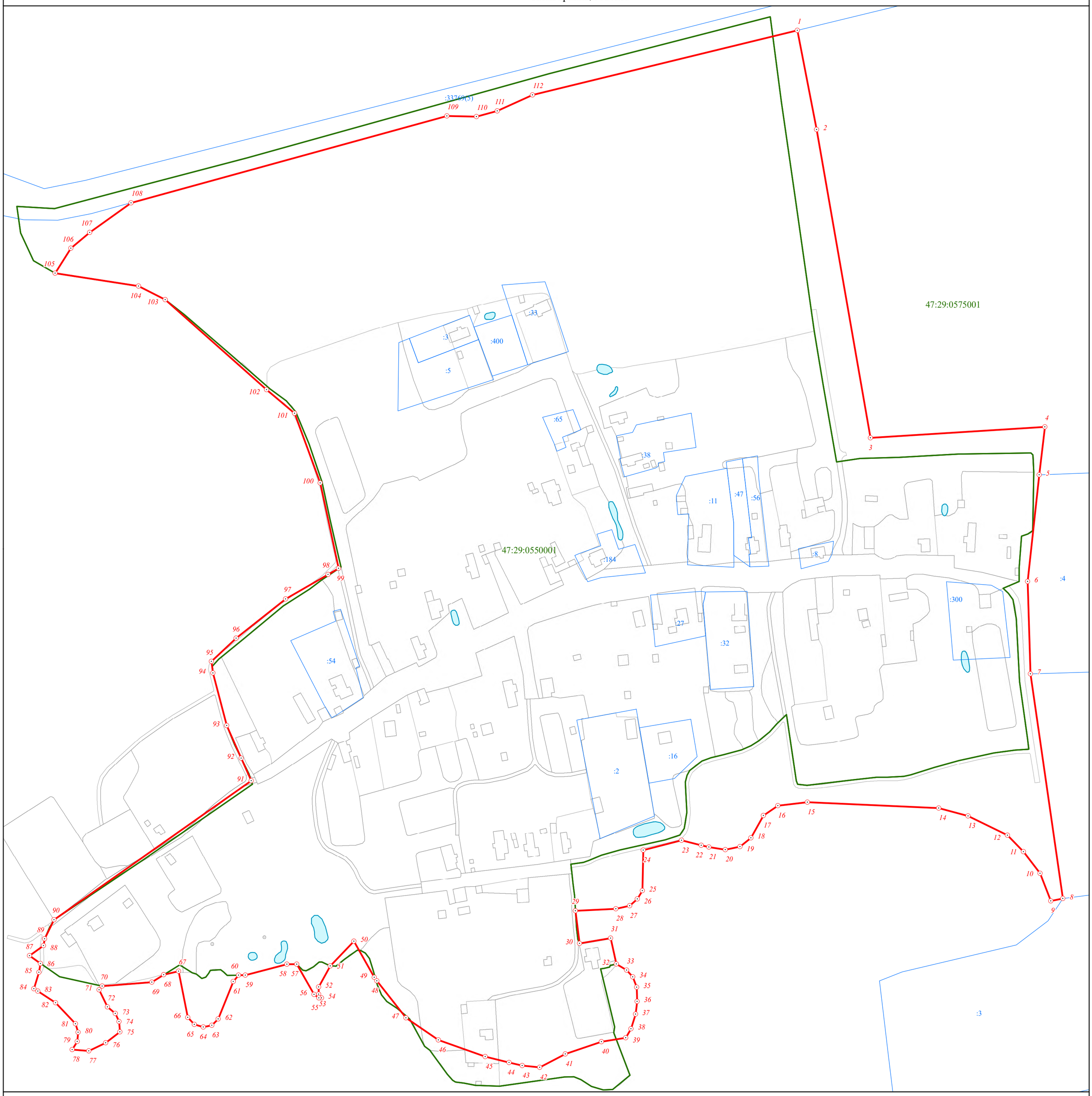

Масштаб 1:2 000

Используемые условные знаки и обозначения:

- Граница объекта
- Граница кадастрового квартала
- Граница земельного участка (в соответствии со сведениями Единого государственного реестра недвижимости)
- 34 — Характерная точка границы объекта
- :71 — Номер земельного участка, сведения о границах которого внесены в Единый государственный реестр недвижимости, в кадастровом квартале
- 47:29:0575001 — Номер кадастрового квартала

Подпись _____ Дата "____" _____ _____ г.

Место для оттиска печати (при наличии) лица, составившего описание местоположения границ объекта

ГРАФИЧЕСКОЕ ОПИСАНИЕ
местоположения границ населенных пунктов, территориальных зон, особо охраняемых природных территорий, зон с особыми условиями использования территории

деревня Хрепёлка

(наименование объекта, местоположение границ которого описано (далее - объект))

Раздел 1

Сведения об объекте

№ п/п	Характеристики объекта	Описание характеристик
1	2	3
1.	Местоположение объекта	Ленинградская область, Лужский муниципальный район, Оредежское сельское поселение, деревня Хрепёлка
2.	Площадь объекта +/- величина погрешности определения площади (Р +/- Дельта Р)	207398 м² +/- 159 м²
3.	Иные характеристики объекта	-

Раздел 2					
Сведения о местоположении границ объекта					
1. Система координат МСК 47 зона 2					
2. Сведения о характерных точках границ объекта					
Обозначение характерных точек границ	Координаты, м		Метод определения координат характерной точки	Средняя квадратическая погрешность положения характерной точки (Mt), м	Описание обозначения точки на местности (при наличии)
	X	Y			
1	2	3	4	5	6
1	309901,68	2231814,94	картометрический	0,1	-
2	309805,95	2231759,10	картометрический	0,1	-
3	309779,30	2231739,52	картометрический	0,1	-
4	309716,07	2231704,65	картометрический	0,1	-
5	309693,75	2231709,92	картометрический	0,1	-
6	309669,58	2231732,23	картометрический	0,1	-
7	309644,48	2231764,77	картометрический	0,1	-
8	309620,62	2231781,20	картометрический	0,1	-
9	309595,51	2231790,80	картометрический	0,1	-
10	309571,34	2231782,12	картометрический	0,1	-
11	309558,64	2231767,56	картометрический	0,1	-
12	309541,29	2231755,47	картометрический	0,1	-
13	309489,53	2231767,56	картометрический	0,1	-
14	309477,75	2231777,79	картометрический	0,1	-
15	309443,43	2231796,65	картометрический	0,1	-
16	309491,86	2231723,15	картометрический	0,1	-
17	309484,47	2231724,49	картометрический	0,1	-
18	309477,99	2231713,11	картометрический	0,1	-
19	309476,13	2231708,49	картометрический	0,1	-
20	309475,80	2231706,07	картометрический	0,1	-
21	309459,08	2231705,21	картометрический	0,1	-
22	309459,54	2231687,42	картометрический	0,1	-
23	309463,06	2231656,02	картометрический	0,1	-
24	309468,18	2231640,71	картометрический	0,1	-
25	309472,88	2231636,39	картометрический	0,1	-
26	309467,39	2231625,40	картометрический	0,1	-
27	309448,55	2231605,77	картометрический	0,1	-
28	309399,48	2231568,87	картометрический	0,1	-
29	309376,71	2231559,85	картометрический	0,1	-
30	309361,41	2231562,20	картометрический	0,1	-
31	309349,63	2231570,84	картометрический	0,1	-
32	309342,97	2231593,60	картометрический	0,1	-
33	309338,00	2231612,24	картометрический	0,1	-
34	309337,46	2231639,53	картометрический	0,1	-
35	309326,48	2231663,47	картометрический	0,1	-
36	309312,34	2231672,11	картометрический	0,1	-
37	309298,21	2231673,29	картометрический	0,1	-
38	309290,75	2231670,15	картометрический	0,1	-
39	309275,44	2231650,52	картометрический	0,1	-
40	309262,09	2231648,17	картометрический	0,1	-
41	309250,31	2231648,17	картометрический	0,1	-

1	2	3	4	5	6
42	309245,99	2231634,03	картометрический	0,1	-
43	309242,47	2231625,40	картометрический	0,1	-
44	309241,68	2231608,91	картометрический	0,1	-
45	309244,82	2231592,82	картометрический	0,1	-
46	309255,81	2231565,34	картометрический	0,1	-
47	309017,11	2231532,88	картометрический	0,1	-
48	309084,93	2231497,58	картометрический	0,1	-
49	309156,65	2231483,75	картометрический	0,1	-
50	309249,21	2231397,02	картометрический	0,1	-
51	309290,26	2231370,06	картометрический	0,1	-
52	309362,78	2231336,59	картометрический	0,1	-
53	309393,83	2231337,43	картометрический	0,1	-
54	309409,98	2231332,06	картометрический	0,1	-
55	309434,85	2231322,55	картометрический	0,1	-
56	309455,55	2231321,73	картометрический	0,1	-
57	309496,94	2231328,36	картометрический	0,1	-
58	309623,01	2231309,58	картометрический	0,1	-
59	309655,69	2231350,79	картометрический	0,1	-
60	309629,72	2231405,48	картометрический	0,1	-
61	309648,77	2231418,93	картометрический	0,1	-
62	309695,25	2231454,49	картометрический	0,1	-
63	309659,85	2231524,77	картометрический	0,1	-
64	309696,87	2231542,96	картометрический	0,1	-
65	309775,34	2231572,66	картометрический	0,1	-
66	309790,64	2231578,00	картометрический	0,1	-
67	309805,02	2231584,72	картометрический	0,1	-
68	309872,38	2231626,39	картометрический	0,1	-
69	309901,07	2231645,60	картометрический	0,1	-
70	309926,87	2231665,38	картометрический	0,1	-
71	309926,87	2231682,60	картометрический	0,1	-
72	309920,70	2231696,74	картометрический	0,1	-
73	309906,20	2231705,26	картометрический	0,1	-
74	309899,67	2231713,24	картометрический	0,1	-
75	309904,57	2231720,85	картометрический	0,1	-
76	309928,32	2231733,90	картометрический	0,1	-
77	309943,36	2231739,52	картометрический	0,1	-
78	309953,52	2231745,51	картометрический	0,1	-
79	309956,96	2231756,02	картометрический	0,1	-
80	309954,97	2231767,62	картометрический	0,1	-
81	309943,36	2231781,76	картометрический	0,1	-
82	309933,39	2231797,35	картометрический	0,1	-
83	309923,24	2231807,87	картометрический	0,1	-
84	309912,73	2231814,94	картометрический	0,1	-
1	309901,68	2231814,94	картометрический	0,1	-

3. Сведения о характерных точках части (частей) границы объекта					
Обозначение характерных точек части границы	Координаты, м		Метод определения координат характерной точки	Средняя квадратическая погрешность положения характерной точки (Mt), м	Описание обозначения точки на местности (при наличии)
	X	Y			
1	2	3	4	5	6
-	-	-	-	-	

Раздел 3

Сведения о местоположении измененных (уточненных) границ объекта

1. Система координат -

2. Сведения о характерных точках границ объекта

Обозначение характерных точек границ	Существующие координаты, м		Измененные (уточненные) координаты, м		Метод определения координат характерной точки	Средняя квадратическая погрешность положения характерной точки (Mt), м	Описание обозначения точки на местности (при наличии)
	X	Y	X	Y			
1	2	3	4	5	6	7	8
-	-	-	-	-	-	-	-

3. Сведения о характерных точках части (частей) границы объекта

Обозначение характерных точек части границы	Существующие координаты, м		Измененные (уточненные) координаты, м		Метод определения координат характерной точки	Средняя квадратическая погрешность положения характерной точки (Mt), м	Описание обозначения точки на местности (при наличии)
	X	Y	X	Y			
1	2	3	4	5	6	7	8
-	-	-	-	-	-	-	-

Раздел 4

План границ объекта

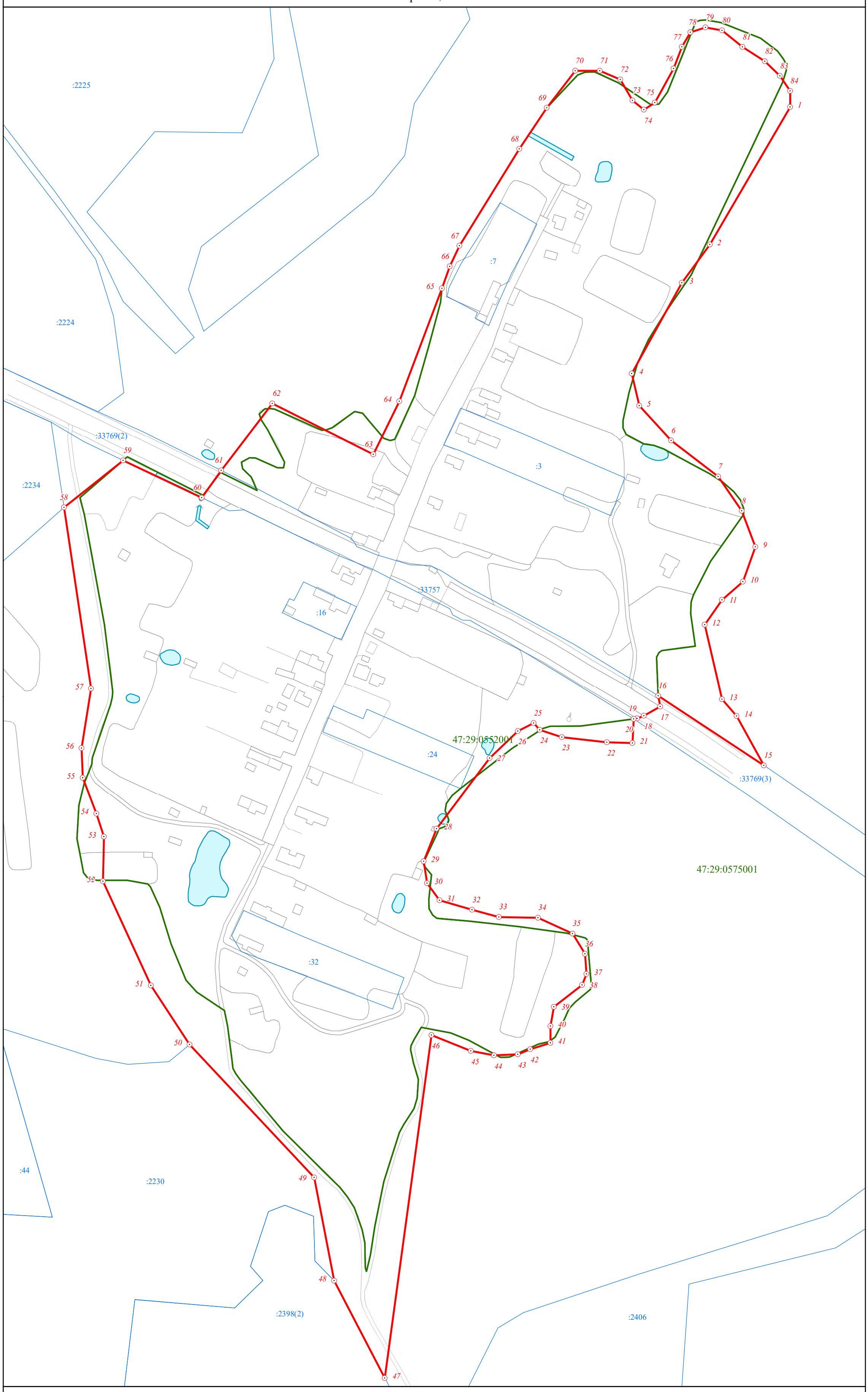

Масштаб 1:2 000

Используемые условные знаки и обозначения:

Граница объекта

Граница кадастрового квартала

Граница земельного участка (в соответствии со сведениями Единого государственного реестра недвижимости)

34 Характерная точка границы объекта

:32 Номер земельного участка, сведения о границах которого внесены в Единый государственный реестр недвижимости, в кадастровом квартале

47:29:0575001 Номер кадастрового квартала

Подпись _____ Дата "____" _____ _____ г.

Место для оттиска печати (при наличии) лица, составившего описание местоположения границ объекта