ЛЕНИНГРАДСКИЙ ОБЛАСТНОЙ КОМИТЕТ ПО УПРАВЛЕНИЮ ГОСУДАРСТВЕННЫМ ИМУЩЕСТВОМ (ЛЕНОБЛКОМИМУЩЕСТВО)

# РАСПОРЯЖЕНИЕ

01 июля 2025 года № 1152

Санкт-Петербург

**Об установлении публичного сервитута для использования земельных участков в целях эксплуатации объекта электросетевого хозяйства регионального значения ВЛ 35 кВ Озерная-1**

На основании статьи 23, главы V.7 Земельного кодекса Российской Федерации, Схемы территориального планирования Ленинградской области в области электроэнергетики, утвержденной постановлением Правительства Ленинградской области от 17.06.2021 № 381, в соответствии с пунктом 2.94 Положения о Ленинградском областном комитете по управлению государственным имуществом, утвержденного постановлением Правительства Ленинградской области от 23.04.2010 № 102, и в связи с ходатайством публичного акционерного общества «Россети Ленэнерго» (ОГРН 1027809170300, ИНН 7803002209, адрес местонахождения: 197349, Российская Федерация, Санкт-Петербург, вн. тер. г. МО Озеро Долгое, ул. Гаккелевская, д. 21, лит. а, e-mail: office@lenenergo.ru) от 02.06.2025 вх. № 5624141129:

1. Установить публичный сервитут в отношении земельных участков согласно приложению 1.

Цель установления публичного сервитута – эксплуатация объекта электросетевого хозяйства регионального значения ВЛ 35 кВ Озерная-1.

2. Утвердить границы публичного сервитута согласно приложению 2.

3. Публичный сервитут устанавливается на срок 49 лет.

4. Срок, в течение которого использование земель, земельных участков (их частей), указанных в приложении 1, и (или) расположенных на них объектов недвижимого имущества в соответствии с их разрешенным использованием будет невозможно или существенно затруднено в связи с осуществлением публичного сервитута, составляет от 3 до 60 дней.

5. Публичному акционерному обществу «Россети Ленэнерго» в течение 30 рабочих дней с даты издания настоящего распоряжения и далее ежегодно представлять в Леноблкомимущество график проведения работ при осуществлении деятельности, для обеспечения которой устанавливается публичный сервитут.

6. В течение пяти рабочих дней со дня издания настоящего распоряжения отделу формирования и учета земельных ресурсов Леноблкомимущества:

6.1. обеспечить размещение распоряжения на официальном сайте комитета (http://kugi.lenobl.ru) в информационно-телекоммуникационной сети "Интернет";

6.2. направить копию распоряжения в Управление Федеральной службы государственной регистрации, кадастра и картографии по Ленинградской области;

6.3. обеспечить направление копии распоряжения обладателю публичного сервитута, а также сведения, предусмотренные подпунктом 5 пункта 7 статьи 39.43 Земельного кодекса Российской Федерации.

7. Публичное акционерное общество «Россети Ленэнерго» обязано привести земельные участки в состояние, пригодное для использования в

соответствии с видом разрешенного использования, снести инженерное сооружение, размещенное на основании публичного сервитута, в сроки предусмотренные пунктом 8 статьи 39.50 Земельного кодекса Российской Федерации.

8. Публичный сервитут считается установленным со дня внесения сведений о нём в Единый государственный реестр недвижимости.

9. Контроль за исполнением распоряжения оставляю за собой.

Заместитель
председателя комитета Г.В.Давыдова

Ленинградский областной комитет по управлению государственным имуществом
Общий отдел
ДЛЯ ЗАВЕРЕНИЯ ДОКУМЕНТОВ №3

Приложение 1
к распоряжению Леноблкомимущества
от 01.07.2025 № 1152

Перечень земельных участков, в отношении которых устанавливается публичный сервитут

| Кадастровый номер земельного участка | Адрес |
|---|---|
| 47:07:0953004:370 | Ленинградская область, р-н. Всеволожский |
| 47:07:0953004:371 | Ленинградская область, р-н. Всеволожский |
| 47:07:0953004:372 | Ленинградская область, р-н. Всеволожский |
| 47:07:0915007:1 | Ленинградская область, Всеволожский район, массив "Проба" |
| 47:07:0000000:92418 | Ленинградская область, Всеволожский муниципальный район, Рахьинское городское поселение, дер. Борисова Грива |
| 47:07:0953004:379 | Ленинградская область, р-н. Всеволожский |
| 47:07:0953004:380 | Ленинградская область, р-н. Всеволожский |
| 47:07:0953004:378 | Ленинградская область, р-н. Всеволожский |
| 47:07:0953004:375 | Ленинградская область, р-н. Всеволожский |
| 47:07:0953004:267 | Ленинградская область, Всеволожский муниципальный район, уч. "Ириновка" |
| 47:07:0953004:277 | Ленинградская область, Всеволожский муниципальный район, уч. "Ириновка" |
| 47:07:0953004:281 | Ленинградская область, Всеволожский муниципальный район, уч. "Ириновка" |
| 47:07:0953004:276 | Ленинградская область, Всеволожский муниципальный район, уч. "Ириновка" |
| 47:07:0941002:711 | Российская Федерация, Ленинградская область, муниципальный район Всеволожский, сельское поселение Романовское |
| 47:07:0918004:17 | Ленинградская область, Всеволожский район, д. Борисова Грива, Ириновское шоссе, участок № 9 |
| 47:07:0953004:57 | Ленинградская область, Всеволожский район, уч. Ириновка |
| 47:07:0953004:50 | Ленинградская область, Всеволожский район, уч. Ириновка |
| 47:07:0953004:308 | Ленинградская область, Всеволожский муниципальный район, земли АОЗТ "Романовка", участок Ириновка |
| 47:07:0953004:307 | Ленинградская область, Всеволожский муниципальный район, земли АОЗТ "Романовка", участок Ириновка |
| 47:07:0905001:22 | Ленинградская область, Всеволожский район, п. ст. Ириновка, ш. Ленинградское, уч. № 38а |
| 47:07:0953004:49 | Ленинградская область, Всеволожский район, уч. Ириновка |
| 47:07:0000000:92478 | Ленинградская область, Всеволожский муниципальный район, Рахьинское городское поселение, п.ст. Ириновка |
| 47:07:0000000:92536 | Ленинградская область, Всеволожский район, Рахьинское городское поселение |
| 47:07:0905002:33 | Ленинградская область, Всеволожский район, ст. Ириновка, Ленинградское шоссе, д. 42 |
| 47:07:0905001:5 | Ленинградская область, Всеволожский район, п.ст.Ириновка, Лен. Шоссе, УЧАСТОК 42А |

| | |
|---|---|
| 47:07:0905001:643 | Ленинградская область, Всеволожский муниципальный район, Рахьинское городское поселение, п. ст. Ириновка, напротив Лаборатории |
| 47:07:0000000:18485 | Ленинградская область, Всеволожский район, от ПС-325~2 км юго-западнее д. Лепсари на восток мимо д. Проба, г.п. Рахья, д. Ириновка к ПС "Борисова Грива" в д. Борисова Грива |
| 47:07:0915001:2699 входит в ЕЗП 47:07:0000000:1 | Ленинградская область, Территория МО "Всеволожский район Ленинградской области", Линии: Ржевка-Заневский пост - ст. Нева, Мельничный Ручей - Невская Дубровка, СПб - Орехово, Ржевка - Ладожское озеро, Ржевка - Горы |
| 47:07:0905011:59 | Ленинградская область, Всеволожский муниципальный район, земли АОЗТ "Романовка", участок Ириновка |
| 47:07:0953004:309 | Ленинградская область, Всеволожский муниципальный район, земли АОЗТ "Романовка", участок Ириновка |
| 47:07:0953004:38 | Ленинградская область, Всеволожский район, уч. Ириновка |
| 47:07:0941002:335 | Российская Федерация, Ленинградская область, район Всеволожский |
| 47:07:0941002:86 | Ленинградская область, Всеволожский район |
| 47:07:0968001:108 | Ленинградская область, Всеволожский район, массив Рахья, СНТ " Проба ", ул. Дровяная, уч.№2 |
| 47:07:0953004:59 входит в ЕЗП 47:07:0953004:58 | Ленинградская область, Всеволожский район, уч. Ириновка |
| 47:07:0968001:1 | Ленинградская область, Всеволожский район, СНТ "Проба" |
| 47:07:0000000:39182 | Ленинградская область, Всеволожский район, от ПС-325~2 км юго-западнее д.Лепсари на восток мимо д.Проба, г.п.Рахья, д.Ириновка к ПС "Борисова Грива" в д.Борисова Грива |
| 47:07:0000000:90344 | Ленинградская область, Всеволожский муниципальный район, Романовское сельское поселение |
| 47:07:0939003:14 | Ленинградская область, Всеволожский район, массив "Рахья", СНТ "Рахья", уч. №55 |
| 47:07:0941002:327 | Ленинградская область, р-н. Всеволожский |
| 47:07:0953004:720 | Российская Федерация, Ленинградская область, Всеволожский муниципальный район, Рахьинское городское поселение |
| 47:07:0953004:722 | Российская Федерация, Ленинградская область, Всеволожский муниципальный район, Рахьинское городское поселение |
| 47:07:0000000:90902 | Ленинградская область, Всеволожский муниципальный район, Рахьинское городское поселение, автомобильная дорога "Магистральная" |
| 47:07:0953004:199 | Ленинградская область, Всеволожский район, д. Ириновка |
| 47:07:0940001:1 входит в ЕЗП 47:07:0000000:1 | Ленинградская область, Территория МО "Всеволожский район Ленинградской области", Линии: Ржевка-Заневский пост - ст. Нева, Мельничный Ручей - Невская Дубровка, СПб - Орехово, Ржевка - Ладожское озеро, Ржевка - Горы |
| 47:07:0968001:18 | Ленинградская область, Всеволожский район, массив "Рахья", СНТ " Проба ", ул. Дровяная, уч.№7 |
| 47:07:0968001:406 | Ленинградская область, Всеволожский р-н, массив |

| | |
|---|---|
| | Рахья, снт Проба, ул Дровяная |
| 47:07:0968001:405 | Ленинградская область, Всеволожский р-н, массив Рахья, снт Проба, ул Дровяная |
| 47:07:0939003:18 | Ленинградская область, Всеволожский район, массив Рахья, СНТ "Рахья", 59 |
| 47:07:0939003:19 | Ленинградская область, Всеволожский район, пос. Рахья, СНТ "Рахья", уч. №60 |
| 47:07:0953004:685 | Российская Федерация, Ленинградская область, Всеволожский муниципальный район, Рахьинское городское поселение |
| 47:07:0953004:671 | Российская Федерация, Ленинградская область, Всеволожский муниципальный район, Рахьинское городское поселение |
| 47:07:0953004:719 | Российская Федерация, Ленинградская область, Всеволожский муниципальный район, Рахьинское городское поселение |
| 47:07:0953004:733 | Ленинградская область, Всеволожский муниципальный район, Рахьинское |
| 47:07:0953004:686 | Российская Федерация, Ленинградская область, Всеволожский муниципальный район, Рахьинское городское поселение |
| 47:07:0953004:708 | Российская Федерация, Ленинградская область, Всеволожский муниципальный район, Рахьинское городское поселение |
| 47:07:0953004:717 | Российская Федерация, Ленинградская область, Всеволожский муниципальный район, Рахьинское городское поселение, массив Ириновка, улица Цветочная |
| 47:07:0968001:20 | Ленинградская область, Всеволожский район, массив "Рахья", СНТ " Проба ", ул. Дровяная, уч.№4 |
| 47:07:0968001:19 | Ленинградская область, Всеволожский район, массив "Рахья", СНТ " Проба ", ул. Дровяная, уч.№9 |
| 47:07:0968001:44 | Ленинградская область, Всеволожский район, массив Рахья, СНТ " Проба ", ул. Дровяная, уч.№10 |
| 47:07:0939003:16 | Ленинградская область, Всеволожский район, массив п. Рахья, садоводческое товарищество "Рахья", уч. 57 |
| 47:07:0953004:709 | Российская Федерация, Ленинградская область, Всеволожский муниципальный район, Рахьинское городское поселение |
| 47:07:0953004:718 | Российская Федерация, Ленинградская область, Всеволожский муниципальный район, Рахьинское городское поселение |
| 47:07:0953004:734 | Ленинградская область, Всеволожский муниципальный район, Рахьинское |
| 47:07:0953004:754 | Российская Федерация, Ленинградская область, Всеволожский муниципальный район, Рахьинское городское поселение, зона (массив) Ириновка, улица Светлая, земельный участок 2 |
| 47:07:0953004:773 | Ленинградская область, Всеволожский муниципальный район, Рахьинское городское поселение |
| 47:07:0953004:774 | Ленинградская область, Всеволожский муниципальный район, Рахьинское городское поселение |
| 47:07:0953004:753 | Ленинградская область, Всеволожский муниципальный район, Рахьинское городское поселение |
| 47:07:0953004:771 | Ленинградская область, Всеволожский |

| | |
|---|---|
| | муниципальный район, Рахьинское городское поселение |
| 47:07:0953004:274 | Ленинградская область, Всеволожский муниципальный район, уч. "Ириновка" |
| 47:07:0953004:369 | Ленинградская область, р-н. Всеволожский |
| 47:07:0953004:269 | Ленинградская область, Всеволожский муниципальный район, уч. "Ириновка" |
| 47:07:0968001:56 | Ленинградская область, Всеволожский район, массив Рахья, СНТ " Проба ", ул. Дровяная, уч.№8 |
| 47:07:0968001:61 | Ленинградская область, Всеволожский район, массив Рахья, СНТ " Проба ", ул. Дровяная, уч.№11 |
| 47:07:0939003:17 | Ленинградская область, Всеволожский район, массив Рахья, СНТ "Рахья", уч. № 58 |
| 47:07:0939003:15 | Ленинградская область, Всеволожский район, пос. Рахья, СНТ "Рахья", уч.№56 |
| 47:07:0953004:723 | Российская Федерация, Ленинградская область, Всеволожский муниципальный район, Рахьинское городское поселение |
| 47:07:0953004:268 | Ленинградская область, Всеволожский муниципальный район, уч. "Ириновка" |
| 47:07:0953004:272 | Ленинградская область, Всеволожский муниципальный район, уч. "Ириновка" |
| 47:07:0953004:275 | Ленинградская область, Всеволожский муниципальный район, уч. "Ириновка" |
| 47:07:0953004:305 | Ленинградская область, Всеволожский муниципальный район, уч. Ириновка |
| 47:07:0953004:265 | Ленинградская область, Всеволожский муниципальный район, уч. "Ириновка" |
| 47:07:0953004:299 | Ленинградская область, Всеволожский муниципальный район, уч. Ириновка |
| 47:07:0968001:7 | Ленинградская область, Всеволожский район, массив "Рахья", СНТ " Проба ", ул. Кедровая, уч.№8 |
| 47:07:0953004:672 | Российская Федерация, Ленинградская область, Всеволожский муниципальный район, Рахьинское городское поселение |
| 47:07:0953004:716 | Российская Федерация, Ленинградская область, Всеволожский муниципальный район, Рахьинское городское поселение |
| 47:07:0953004:273 | Ленинградская область, Всеволожский муниципальный район, уч. "Ириновка" |
| 47:07:0953004:373 | Ленинградская область, р-н. Всеволожский |
| 47:07:0953004:164 | Российская Федерация, Ленинградская область, Всеволожский муниципальный район, Рахьинское городское поселение, массив Ириновка, ДНП "Зеленая Долина", земельный участок № 2 |
| 47:07:0953004:271 | Ленинградская область, Всеволожский муниципальный район, уч. "Ириновка" |
| 47:07:0953004:266 | Ленинградская область, Всеволожский муниципальный район, уч. "Ириновка" |
| 47:07:0953004:301 | Ленинградская область, Всеволожский муниципальный район, уч. Ириновка |
| 47:07:0953004:300 | Ленинградская область, Всеволожский муниципальный район, уч. Ириновка |
| 47:07:0968001:45 | Ленинградская область, Всеволожский район, массив Рахья, СНТ " Проба ", ул. Дровяная, уч.№6 |
| 47:07:0968001:17 | Ленинградская область, Всеволожский район, массив "Рахья", СНТ " Проба ", ул. Дровяная, уч.№5 |
| 47:07:0968001:15 | Ленинградская область, Всеволожский район, массив |

| | |
|---|---|
| | "Рахья", СНТ " Проба ", ул. Дровяная, уч.№1 |
| 47:07:0915007:590 | Российская Федерация, Ленинградская область, Всеволожский муниципальный район, Рахьинское городское поселение, г.п. Рахья |
| 47:07:0000000:97227 | Ленинградская область, Всеволожский район, Всеволожское лесничество, Вагановское участковое лесничество, квартал № 74, части выделов 4, 26 |
| 47:07:0953004:9 | Ленинградская область, Всеволожский район, участок "Ириновка" |
| 47:07:0939011:11 | Ленинградская область, Всеволожский район, массив Рахья, СНТ "Рахья", уч. №258 |
| 47:07:0953004:1083 | Российская Федерация, Ленинградская область, Всеволожский район, уч.Ириновка, ДНП "Родовое поместье", ул.Ландшафтная |
| 47:07:0953004:1084 | Российская Федерация, Ленинградская область, Всеволожский район, уч.Ириновка, ДНП "Родовое поместье", ул.Ландшафтная |
| 47:07:0941002:352 | Ленинградская область, р-н. Всеволожский |
| 47:07:0939003:20 | Ленинградская область, Всеволожский район, массив "Рахья", СНТ "Рахья", уч. № 62 |
| 47:07:0939003:24 | Ленинградская область, Всеволожский район, массив Рахья, СНТ "Рахья", уч.№66 |
| 47:07:0953004:67 | Ленинградская область, Всеволожский район, участок Ириновка |
| 47:07:0939003:22 | Ленинградская область, Всеволожский район, массив Рахья, СНТ "Рахья", уч. №64 |
| 47:07:0939003:30 | Ленинградская область, Всеволожский муниципальный район, массив "Рахъя", СНТ "Рахъя", участок № 61 |
| 47:07:0939003:25 | Ленинградская область, Всеволожский район, массив Рахья, СНТ "Рахья", уч.№67 |
| 47:07:1838001:277 | Ленинградская область, Всеволожский, Рахьинском городском поселении, д. Борисова Грива |
| 47:07:0918004:379 | Ленинградская область, Всеволожский, Рахьинском городском поселении, д. Борисова Грива |
| 47:07:0918004:380 | Российская Федерация, Ленинградская область, Всеволожский муниципальный район, Рахьинское городское поселение, дер. Борисова Грива, земельный участок №б/н |
| 47:07:0953004:1085 | Российская Федерация, Ленинградская область, Всеволожский район, уч. Ириновка, ДНП "Родовое поместье", ул. Ландшафтная |
| 47:07:0941003:3 | Ленинградская область, Всеволожский район, д. Лепсари |
| 47:07:0939003:23 | Ленинградская область, Всеволожский район, в массиве пос. Рахья, СТ "Рахья", уч. №65 |
| 47:07:0939003:21 | Ленинградская область, Всеволожский муниципальный район, Рахьинское городское поселение, массив Рахья, СНТ "Рахья", уч. 63 |

Приложение 2
к распоряжению Леноблкомимущества
от 01.07.2025 № 1152

# ГРАФИЧЕСКОЕ ОПИСАНИЕ

местоположения границ публичного сервитута

Публичный сервитут в целях эксплуатации объекта электросетевого хозяйства «ВЛ 35кВ Озерная-1»

(наименование объекта, местоположение границ которого описано (далее - объект)

## Раздел 1

| Сведения об объекте | | |
|---|---|---|
| № п/п | Характеристики объекта | Описание характеристик |
| 1 | 2 | 3 |
| 1 | Местоположение объекта | Ленинградская область, Всеволожский район, тер От ПС-325 ~ 2 км. юго-западнее н.п. Лепсари на восток мимо н.п. Проба, Рахья, Ириновка к ПС "Борисова Грива" в н.п. Борисова Грива |
| 2 | Площадь объекта +/- величина погрешности определения площади (Р+/- Дельта Р) | 552779 кв.м. ± 162.09 кв.м. |
| 3 | Иные характеристики объекта | **Публичный сервитут под объект электросетевого хозяйства**.<br>Цель установления: в соответствии со ст.39.37 Земельного Кодекса РФ "Цели установления публичного сервитута". В порядке, предусмотренном настоящей главой, публичный сервитут устанавливается для использования земельных участков и (или) земель в следующих целях: 1) строительство, реконструкция, эксплуатация, капитальный ремонт объектов электросетевого хозяйства, тепловых сетей, водопроводных сетей, сетей водоотведения, линий и сооружений связи, линейных объектов системы газоснабжения, нефтепроводов и нефтепродуктопроводов, трубопроводов для продуктов переработки нефти и газа, их неотъемлемых технологических частей, если указанные объекты являются объектами федерального, регионального или местного значения, либо необходимы для оказания услуг связи, организации электро-, газо-, тепло-, водоснабжения населения и водоотведения, подключения (технологического присоединения) к сетям инженерно-технического обеспечения, либо переносятся в связи с изъятием земельных участков, на которых они ранее располагались, для государственных или муниципальных нужд (далее также - инженерные сооружения). |

## Раздел 2

| Сведения о местоположении границ объекта | | | | | |
|---|---|---|---|---|---|
| 1. Система координат МСК-47, зона 2 | | | | | |
| 2. Сведения о характерных точках границ объекта | | | | | |
| Обозначение характерных точек границ | Координаты, м | | Метод определения координат характерной точки | Средняя квадратическая погрешность положения характерной точки ($M_t$), м | Описание обозначения точки на местности (при наличии) |
| | X | Y | | | |
| 1 | 4 | 5 | 6 | 7 | 8 |
| 1 | 456208.89 | 2240984.06 | Аналитический метод | 0.10 | – |
| 2 | 456184.89 | 2241012.30 | Аналитический метод | 0.10 | – |
| 3 | 456165.07 | 2240995.60 | Аналитический метод | 0.10 | – |
| 4 | 455995.31 | 2240852.42 | Аналитический метод | 0.10 | – |
| 5 | 455840.06 | 2240721.73 | Аналитический метод | 0.10 | – |
| 6 | 455606.42 | 2240728.71 | Аналитический метод | 0.10 | – |
| 7 | 455419.04 | 2240735.34 | Аналитический метод | 0.10 | – |
| 8 | 455385.63 | 2240844.44 | Аналитический метод | 0.10 | – |
| 9 | 455307.85 | 2241099.12 | Аналитический метод | 0.10 | – |
| 10 | 455243.59 | 2241309.53 | Аналитический метод | 0.10 | – |
| 11 | 455176.32 | 2241529.74 | Аналитический метод | 0.10 | – |
| 12 | 455135.45 | 2241657.46 | Аналитический метод | 0.10 | – |
| 13 | 455064.46 | 2241879.51 | Аналитический метод | 0.10 | – |
| 14 | 454996.31 | 2242105.90 | Аналитический метод | 0.10 | – |
| 15 | 454928.18 | 2242326.72 | Аналитический метод | 0.10 | – |
| 16 | 454868.36 | 2242536.72 | Аналитический метод | 0.10 | – |
| 17 | 454805.59 | 2242741.64 | Аналитический метод | 0.10 | – |
| 18 | 454735.85 | 2242969.62 | Аналитический метод | 0.10 | – |
| 19 | 454669.61 | 2243186.46 | Аналитический метод | 0.10 | – |
| 20 | 454601.62 | 2243408.24 | Аналитический метод | 0.10 | – |
| 21 | 454533.11 | 2243630.96 | Аналитический метод | 0.10 | – |
| 22 | 454465.77 | 2243851.05 | Аналитический метод | 0.10 | – |
| 23 | 454399.06 | 2244068.41 | Аналитический метод | 0.10 | – |
| 24 | 454445.65 | 2244306.24 | Аналитический метод | 0.10 | – |
| 25 | 454491.35 | 2244541.19 | Аналитический метод | 0.10 | – |
| 26 | 454539.72 | 2244788.41 | Аналитический метод | 0.10 | – |
| 27 | 454584.30 | 2245016.53 | Аналитический метод | 0.10 | – |
| 28 | 454630.22 | 2245251.18 | Аналитический метод | 0.10 | – |
| 29 | 454675.25 | 2245481.19 | Аналитический метод | 0.10 | – |
| 30 | 454723.42 | 2245726.57 | Аналитический метод | 0.10 | – |
| 31 | 454635.16 | 2245852.18 | Аналитический метод | 0.10 | – |
| 32 | 454462.99 | 2245786.73 | Аналитический метод | 0.10 | – |
| 33 | 454293.64 | 2245722.25 | Аналитический метод | 0.10 | – |
| 34 | 454132.45 | 2245658.58 | Аналитический метод | 0.10 | – |
| 35 | 454002.08 | 2245776.35 | Аналитический метод | 0.10 | – |
| 36 | 453859.36 | 2245905.10 | Аналитический метод | 0.10 | – |
| 37 | 453716.79 | 2246028.62 | Аналитический метод | 0.10 | – |
| 38 | 453566.48 | 2246163.15 | Аналитический метод | 0.10 | – |
| 39 | 453425.23 | 2246290.82 | Аналитический метод | 0.10 | – |
| 40 | 453287.22 | 2246415.08 | Аналитический метод | 0.10 | – |
| 41 | 453139.48 | 2246548.10 | Аналитический метод | 0.10 | – |
| 42 | 452998.08 | 2246675.80 | Аналитический метод | 0.10 | – |
| 43 | 452843.55 | 2246814.39 | Аналитический метод | 0.10 | – |
| 44 | 452789.50 | 2246853.77 | Аналитический метод | 0.10 | – |
| 45 | 452680.18 | 2246894.33 | Аналитический метод | 0.10 | – |
| 46 | 452605.27 | 2246922.84 | Аналитический метод | 0.10 | – |
| 47 | 452514.86 | 2246957.90 | Аналитический метод | 0.10 | – |
| 48 | 452414.55 | 2247103.72 | Аналитический метод | 0.10 | – |
| 49 | 452311.59 | 2247254.05 | Аналитический метод | 0.10 | – |

| | | | | | |
|---|---|---|---|---|---|
| 50 | 452209.03 | 2247402.79 | Аналитический метод | 0.10 | – |
| 51 | 452106.06 | 2247552.68 | Аналитический метод | 0.10 | – |
| 52 | 452004.78 | 2247700.38 | Аналитический метод | 0.10 | – |
| 53 | 451903.61 | 2247849.73 | Аналитический метод | 0.10 | – |
| 54 | 451801.04 | 2247998.50 | Аналитический метод | 0.10 | – |
| 55 | 451697.64 | 2248149.59 | Аналитический метод | 0.10 | – |
| 56 | 451620.13 | 2248287.55 | Аналитический метод | 0.10 | – |
| 57 | 451536.64 | 2248435.14 | Аналитический метод | 0.10 | – |
| 58 | 451454.08 | 2248579.86 | Аналитический метод | 0.10 | – |
| 59 | 451371.31 | 2248727.96 | Аналитический метод | 0.10 | – |
| 60 | 451287.92 | 2248874.93 | Аналитический метод | 0.10 | – |
| 61 | 451204.57 | 2249022.05 | Аналитический метод | 0.10 | – |
| 62 | 451120.39 | 2249170.82 | Аналитический метод | 0.10 | – |
| 63 | 451037.27 | 2249315.89 | Аналитический метод | 0.10 | – |
| 64 | 450953.10 | 2249467.62 | Аналитический метод | 0.10 | – |
| 65 | 450890.61 | 2249576.67 | Аналитический метод | 0.10 | – |
| 66 | 451093.86 | 2249646.88 | Аналитический метод | 0.10 | – |
| 67 | 451286.30 | 2249714.06 | Аналитический метод | 0.10 | – |
| 68 | 451351.07 | 2249850.17 | Аналитический метод | 0.10 | – |
| 69 | 451620.95 | 2249826.15 | Аналитический метод | 0.10 | – |
| 70 | 451874.52 | 2249803.50 | Аналитический метод | 0.10 | – |
| 71 | 452104.83 | 2249867.46 | Аналитический метод | 0.10 | – |
| 72 | 452301.68 | 2249922.29 | Аналитический метод | 0.10 | – |
| 73 | 452498.71 | 2249977.03 | Аналитический метод | 0.10 | – |
| 74 | 452694.15 | 2250031.32 | Аналитический метод | 0.10 | – |
| 75 | 452951.25 | 2250103.09 | Аналитический метод | 0.10 | – |
| 76 | 453199.11 | 2250173.17 | Аналитический метод | 0.10 | – |
| 77 | 453292.63 | 2250328.76 | Аналитический метод | 0.10 | – |
| 78 | 453375.92 | 2250466.52 | Аналитический метод | 0.10 | – |
| 79 | 453471.51 | 2250473.50 | Аналитический метод | 0.10 | – |
| 80 | 453490.05 | 2250466.79 | Аналитический метод | 0.10 | – |
| 81 | 453502.64 | 2250501.57 | Аналитический метод | 0.10 | – |
| 82 | 453480.39 | 2250509.63 | Аналитический метод | 0.10 | – |
| 83 | 453472.74 | 2250510.69 | Аналитический метод | 0.10 | – |
| 84 | 453354.15 | 2250502.02 | Аналитический метод | 0.10 | – |
| 85 | 453260.94 | 2250347.86 | Аналитический метод | 0.10 | – |
| 86 | 453174.94 | 2250204.79 | Аналитический метод | 0.10 | – |
| 87 | 452941.24 | 2250138.72 | Аналитический метод | 0.10 | – |
| 88 | 452684.23 | 2250066.96 | Аналитический метод | 0.10 | – |
| 89 | 452488.81 | 2250012.68 | Аналитический метод | 0.10 | – |
| 90 | 452291.76 | 2249957.94 | Аналитический метод | 0.10 | – |
| 91 | 452094.91 | 2249903.11 | Аналитический метод | 0.10 | – |
| 92 | 451871.10 | 2249840.96 | Аналитический метод | 0.10 | – |
| 93 | 451624.23 | 2249863.01 | Аналитический метод | 0.10 | – |
| 94 | 451328.72 | 2249889.30 | Аналитический метод | 0.10 | – |
| 95 | 451259.52 | 2249743.90 | Аналитический метод | 0.10 | – |
| 96 | 451081.72 | 2249681.83 | Аналитический метод | 0.10 | – |
| 97 | 450836.28 | 2249597.05 | Аналитический метод | 0.10 | – |
| 98 | 450920.87 | 2249449.44 | Аналитический метод | 0.10 | – |
| 99 | 451005.03 | 2249297.71 | Аналитический метод | 0.10 | – |
| 100 | 451088.23 | 2249152.51 | Аналитический метод | 0.10 | – |
| 101 | 451172.37 | 2249003.82 | Аналитический метод | 0.10 | – |
| 102 | 451255.74 | 2248856.68 | Аналитический метод | 0.10 | – |
| 103 | 451339.07 | 2248709.80 | Аналитический метод | 0.10 | – |
| 104 | 451421.86 | 2248561.66 | Аналитический метод | 0.10 | – |
| 105 | 451504.46 | 2248416.87 | Аналитический метод | 0.10 | – |
| 106 | 451587.90 | 2248269.38 | Аналитический метод | 0.10 | – |
| 107 | 451666.18 | 2248130.04 | Аналитический метод | 0.10 | – |
| 108 | 451770.54 | 2247977.55 | Аналитический метод | 0.10 | – |
| 109 | 451873.07 | 2247828.86 | Аналитический метод | 0.10 | – |
| 110 | 451974.20 | 2247679.55 | Аналитический метод | 0.10 | – |
| 111 | 452075.55 | 2247531.74 | Аналитический метод | 0.10 | – |
| 112 | 452178.56 | 2247381.82 | Аналитический метод | 0.10 | – |
| 113 | 452281.10 | 2247233.10 | Аналитический метод | 0.10 | – |

| | | | | | |
|---|---|---|---|---|---|
| 114 | 452384.04 | 2247082.78 | Аналитический метод | 0.10 | – |
| 115 | 452490.84 | 2246927.53 | Аналитический метод | 0.10 | – |
| 116 | 452592.00 | 2246888.31 | Аналитический метод | 0.10 | – |
| 117 | 452667.16 | 2246859.70 | Аналитический метод | 0.10 | – |
| 118 | 452771.83 | 2246820.85 | Аналитический метод | 0.10 | – |
| 119 | 452820.24 | 2246785.59 | Аналитический метод | 0.10 | – |
| 120 | 452973.33 | 2246648.30 | Аналитический метод | 0.10 | – |
| 121 | 453114.70 | 2246520.62 | Аналитический метод | 0.10 | – |
| 122 | 453262.46 | 2246387.58 | Аналитический метод | 0.10 | – |
| 123 | 453400.44 | 2246263.35 | Аналитический метод | 0.10 | – |
| 124 | 453541.74 | 2246135.64 | Аналитический метод | 0.10 | – |
| 125 | 453692.33 | 2246000.85 | Аналитический метод | 0.10 | – |
| 126 | 453834.85 | 2245877.38 | Аналитический метод | 0.10 | – |
| 127 | 453977.28 | 2245748.89 | Аналитический метод | 0.10 | – |
| 128 | 454124.68 | 2245615.72 | Аналитический метод | 0.10 | – |
| 129 | 454307.02 | 2245687.76 | Аналитический метод | 0.10 | – |
| 130 | 454476.15 | 2245752.14 | Аналитический метод | 0.10 | – |
| 131 | 454621.42 | 2245807.38 | Аналитический метод | 0.10 | – |
| 132 | 454684.08 | 2245718.22 | Аналитический метод | 0.10 | – |
| 133 | 454638.94 | 2245488.30 | Аналитический метод | 0.10 | – |
| 134 | 454593.91 | 2245258.29 | Аналитический метод | 0.10 | – |
| 135 | 454547.98 | 2245023.64 | Аналитический метод | 0.10 | – |
| 136 | 454503.41 | 2244795.51 | Аналитический метод | 0.10 | – |
| 137 | 454455.03 | 2244548.27 | Аналитический метод | 0.10 | – |
| 138 | 454409.34 | 2244313.32 | Аналитический метод | 0.10 | – |
| 139 | 454360.96 | 2244066.43 | Аналитический метод | 0.10 | – |
| 140 | 454430.40 | 2243840.21 | Аналитический метод | 0.10 | – |
| 141 | 454497.73 | 2243620.11 | Аналитический метод | 0.10 | – |
| 142 | 454566.24 | 2243397.38 | Аналитический метод | 0.10 | – |
| 143 | 454634.22 | 2243175.64 | Аналитический метод | 0.10 | – |
| 144 | 454700.47 | 2242958.80 | Аналитический метод | 0.10 | – |
| 145 | 454770.21 | 2242730.81 | Аналитический метод | 0.10 | – |
| 146 | 454832.87 | 2242526.23 | Аналитический метод | 0.10 | – |
| 147 | 454892.70 | 2242316.19 | Аналитический метод | 0.10 | – |
| 148 | 454960.92 | 2242095.11 | Аналитический метод | 0.10 | – |
| 149 | 455029.12 | 2241868.54 | Аналитический метод | 0.10 | – |
| 150 | 455100.20 | 2241646.19 | Аналитический метод | 0.10 | – |
| 151 | 455141.01 | 2241518.70 | Аналитический метод | 0.10 | – |
| 152 | 455208.20 | 2241298.72 | Аналитический метод | 0.10 | – |
| 153 | 455272.46 | 2241088.31 | Аналитический метод | 0.10 | – |
| 154 | 455350.25 | 2240833.62 | Аналитический метод | 0.10 | – |
| 155 | 455391.38 | 2240699.30 | Аналитический метод | 0.10 | – |
| 156 | 455605.21 | 2240691.73 | Аналитический метод | 0.10 | – |
| 157 | 455853.07 | 2240684.33 | Аналитический метод | 0.10 | – |
| 158 | 456019.15 | 2240824.12 | Аналитический метод | 0.10 | – |
| 1 | 456208.89 | 2240984.06 | Аналитический метод | 0.10 | – |

3. Сведения о характерных точках части (частей) границы объекта

| Обозначение характерных точек части границы | Координаты, м | | Метод определения координат характерной точки | Средняя квадратическая погрешность положения характерной точки (Mt), м | Описание обозначения точки на местности (при наличии) |
|---|---|---|---|---|---|
| | X | Y | | | |
| 1 | 2 | 3 | 4 | 5 | 6 |
| - | - | - | - | - | - |

## Раздел 3

| Сведения о местоположении измененных (уточненных) границ объекта | | | | | | | |
|---|---|---|---|---|---|---|---|
| 1. Система координат | | | | | | | |
| 2. Сведения о характерных точках границ объекта | | | | | | | |
| Обозначение характерных точек границ | Существующие координаты, м | | Измененные (уточненные) координаты, м | | Метод определения координат характерной точки | Средняя квадратическая погрешность положения характерной точки (Mt), м | Описание обозначения точки на местности (при наличии) |
| | X | Y | X | Y | | | |
| 1 | 2 | 3 | 4 | 5 | 6 | 7 | 8 |
| - | - | - | - | - | - | - | - |
| 3. Сведения о характерных точках части (частей) границы объекта | | | | | | | |
| - | - | - | - | - | - | - | - |

**Раздел 4**

**План границ зоны публичного сервитута ВЛ 35кВ Озерная-1**

**Обзорная схема расположения листов**

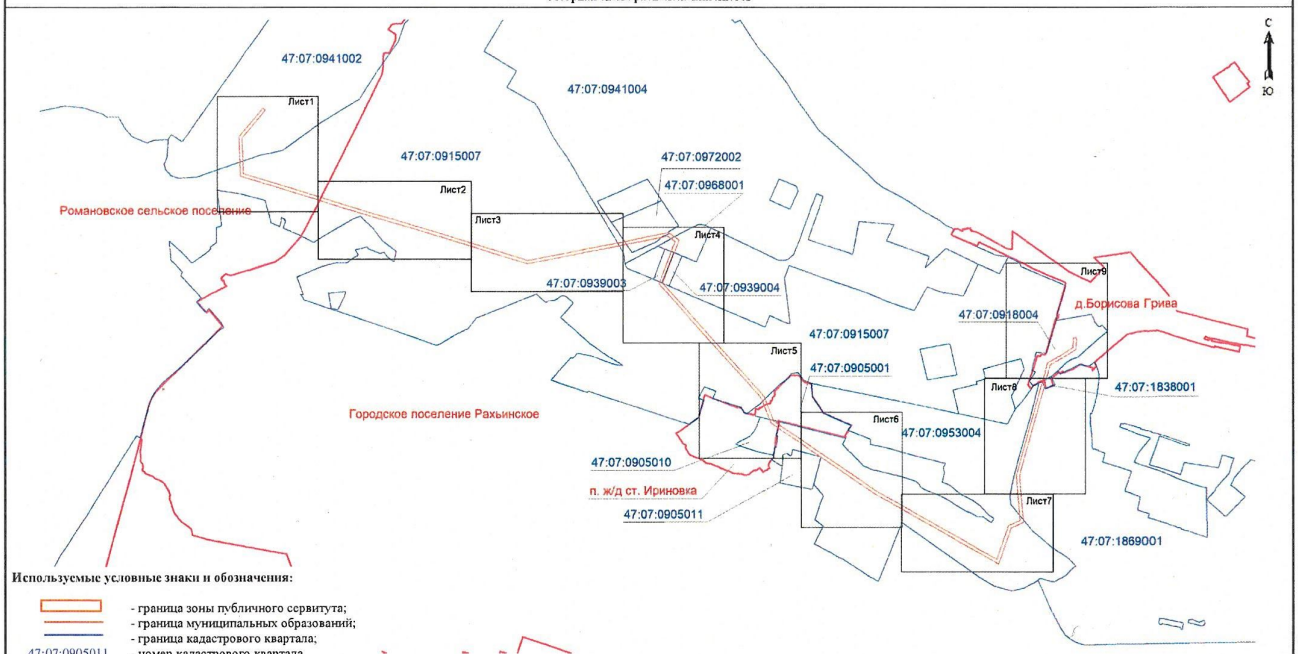


**Используемые условные знаки и обозначения:**

- граница зоны публичного сервитута;
- граница муниципальных образований;
- граница кадастрового квартала;

47:07:0905011 - номер кадастрового квартала

Подпись _____ (Хурчак Е.В.)

*Место для оттиска печати лица, составившего описание местоположения границ объекта*

Дата 29.05.2025г.

**План границ зоны публичного сервитута ВЛ 35кВ Озерная-1**






**Масштаб 1:5000**

**Условные обозначения:**

- граница зоны публичного сервитута;
- 2 - поворотная точка публичного сервитута;
- граница кадастрового квартала;
- граница существующего земельного участка;
- границы муниципальных образований;
- 47:07:0915007 - номер кадастрового квартала;
- :86 - номер существующего земельного участка.

Подпись _____ (Хурчак Е.В.)

*Место для оттиска печати лица, составившего описание местоположения границ объекта*

Дата 29.05.2025г.

**План границ зоны публичного сервитута ВЛ 35кВ Озерная-1**

**Лист 2 из 9**

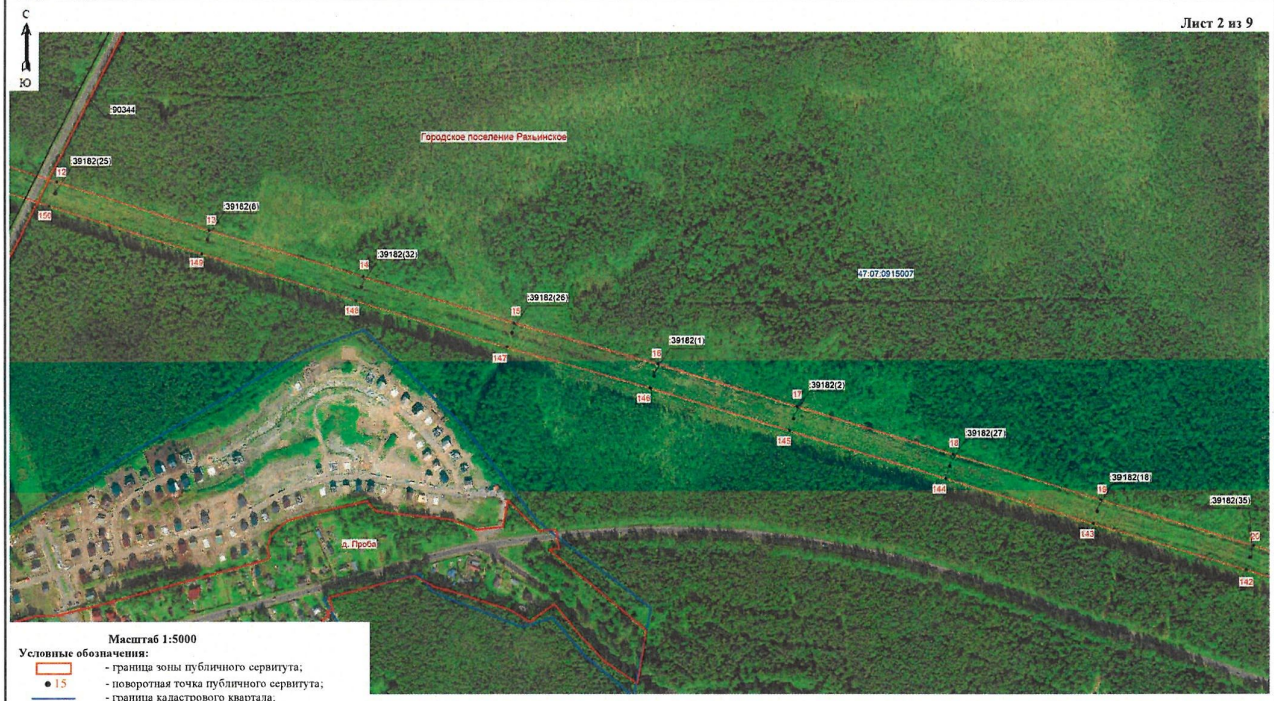


**Масштаб 1:5000**

**Условные обозначения:**

- граница зоны публичного сервитута;
- ● 15 - поворотная точка публичного сервитута;
- граница кадастрового квартала;
- граница существующего земельного участка;
- границы муниципальных образований;
- 47:07:0915007 - номер кадастрового квартала;
- :39182(32) - номер существующего земельного участка.

Подпись _____ (Хурчак Е.В.)

*Место для оттиска печати лица, составившего описание местоположения границ объекта*

Дата 29.05.2025г.

**План границ зоны публичного сервитута ВЛ 35кВ Озерная-1**

**Лист 3 из 9**

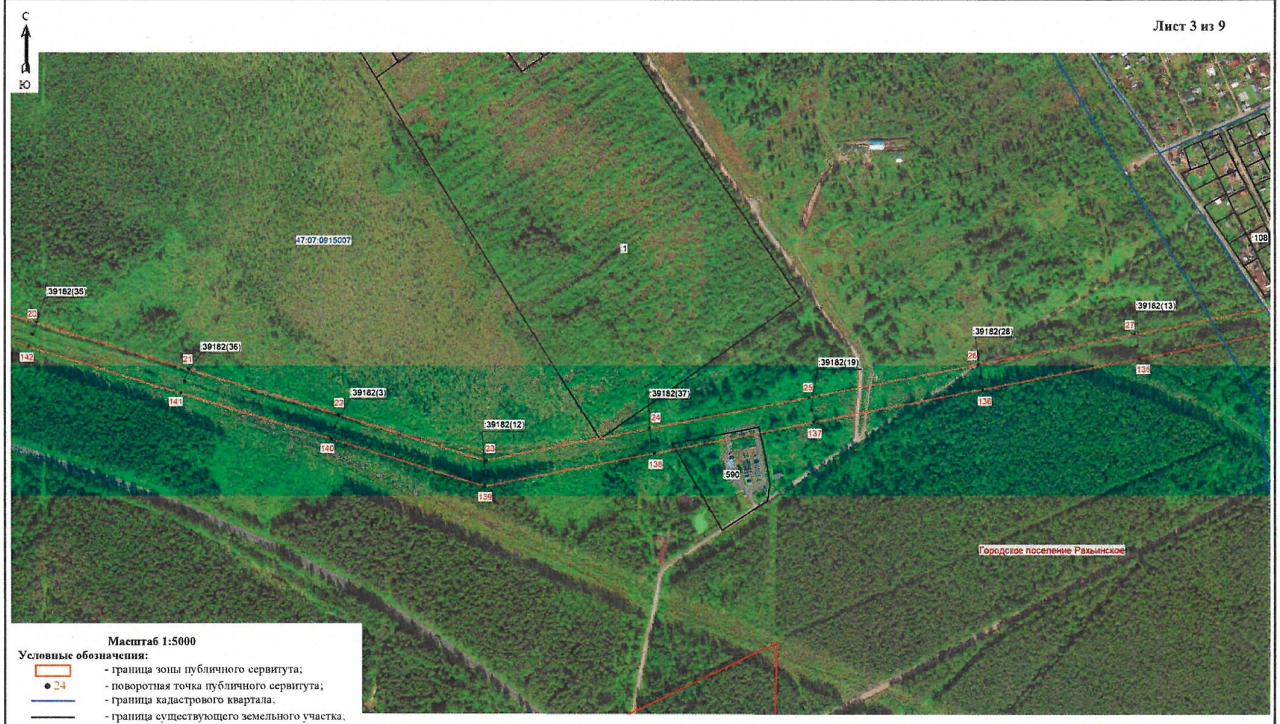


**Масштаб 1:5000**

**Условные обозначения:**

- граница зоны публичного сервитута;
- 24 - поворотная точка публичного сервитута;
- граница кадастрового квартала;
- граница существующего земельного участка;
- границы муниципальных образований;
- 47:07:0915007 - номер кадастрового квартала;
- :590 - номер существующего земельного участка.

Подпись _____(Хурчак Е.В.)

*Место для оттиска печати лица, составившего описание местоположения границ объекта*

Дата 29.05.2025г.

**План границ зоны публичного сервитута ВЛ 35кВ Озерная-1**

**Масштаб 1:5000**

**Условные обозначения:**

- граница зоны публичного сервитута;
- ● 35 - поворотная точка публичного сервитута;
- граница кадастрового квартала;
- граница существующего земельного участка;
- границы муниципальных образований;
- 47:07:0915007 - номер кадастрового квартала;
- :39182(33) - номер существующего земельного участка.

Подпись _____ (Хурчак Е.В.)

*Место для оттиска печати лица, составившего описание местоположения границ объекта*

Дата 29.05.2025г.

**План границ зоны публичного сервитута ВЛ 35кВ Озерная-1**



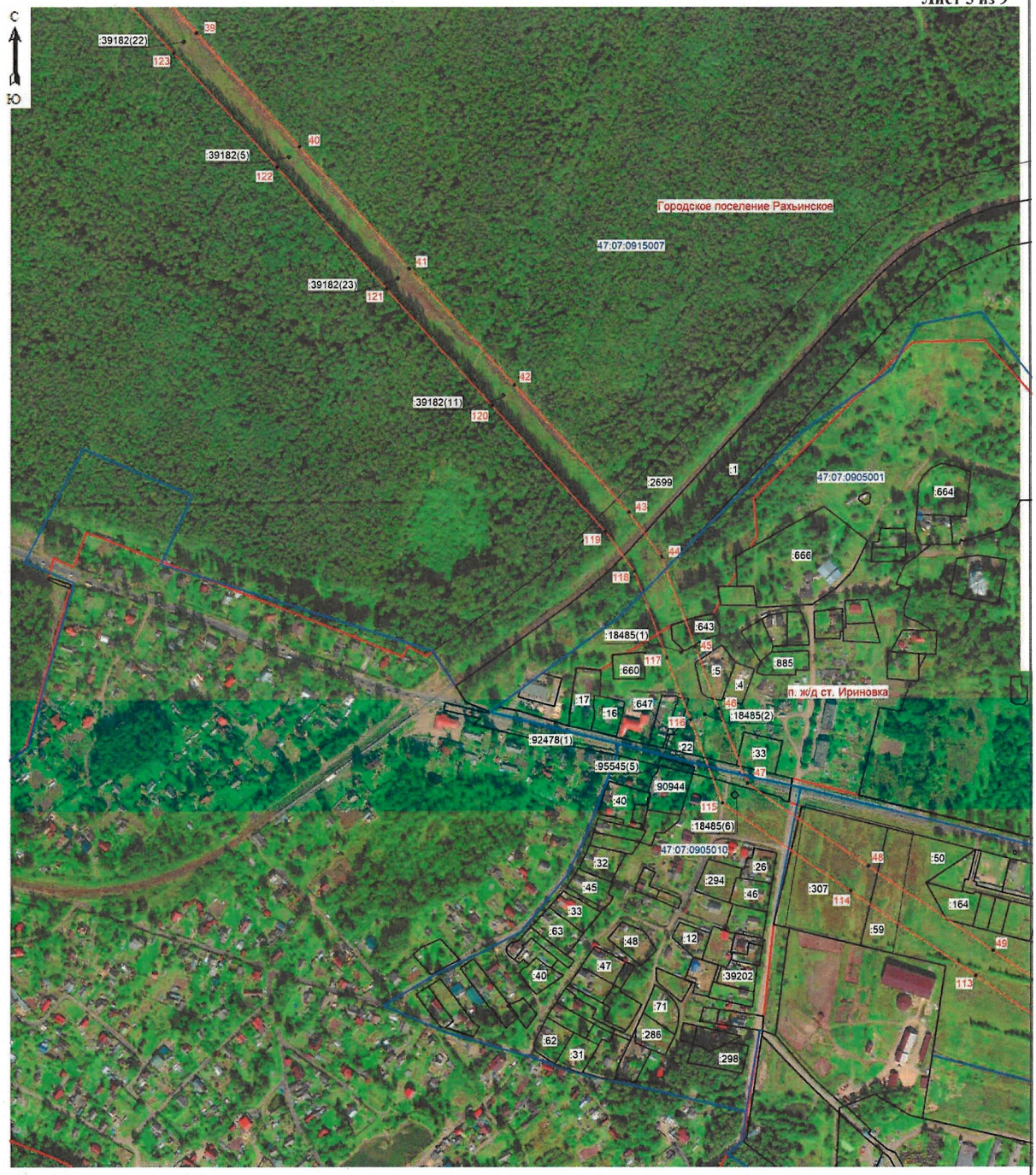


**Масштаб 1:5000**

**Условные обозначения:**

- граница зоны публичного сервитута;
- 43 - поворотная точка публичного сервитута;
- граница кадастрового квартала;
- граница существующего земельного участка;
- границы муниципальных образований;
- 47:07:0915007 - номер кадастрового квартала;
- :643 - номер существующего земельного участка.

Подпись _____ (Хурчак Е.В.)

*Место для оттиска печати лица, составившего описание местоположения границ объекта*

Дата 29.05.2025г.

**План границ зоны публичного сервитута ВЛ 35кВ Озерная-1**



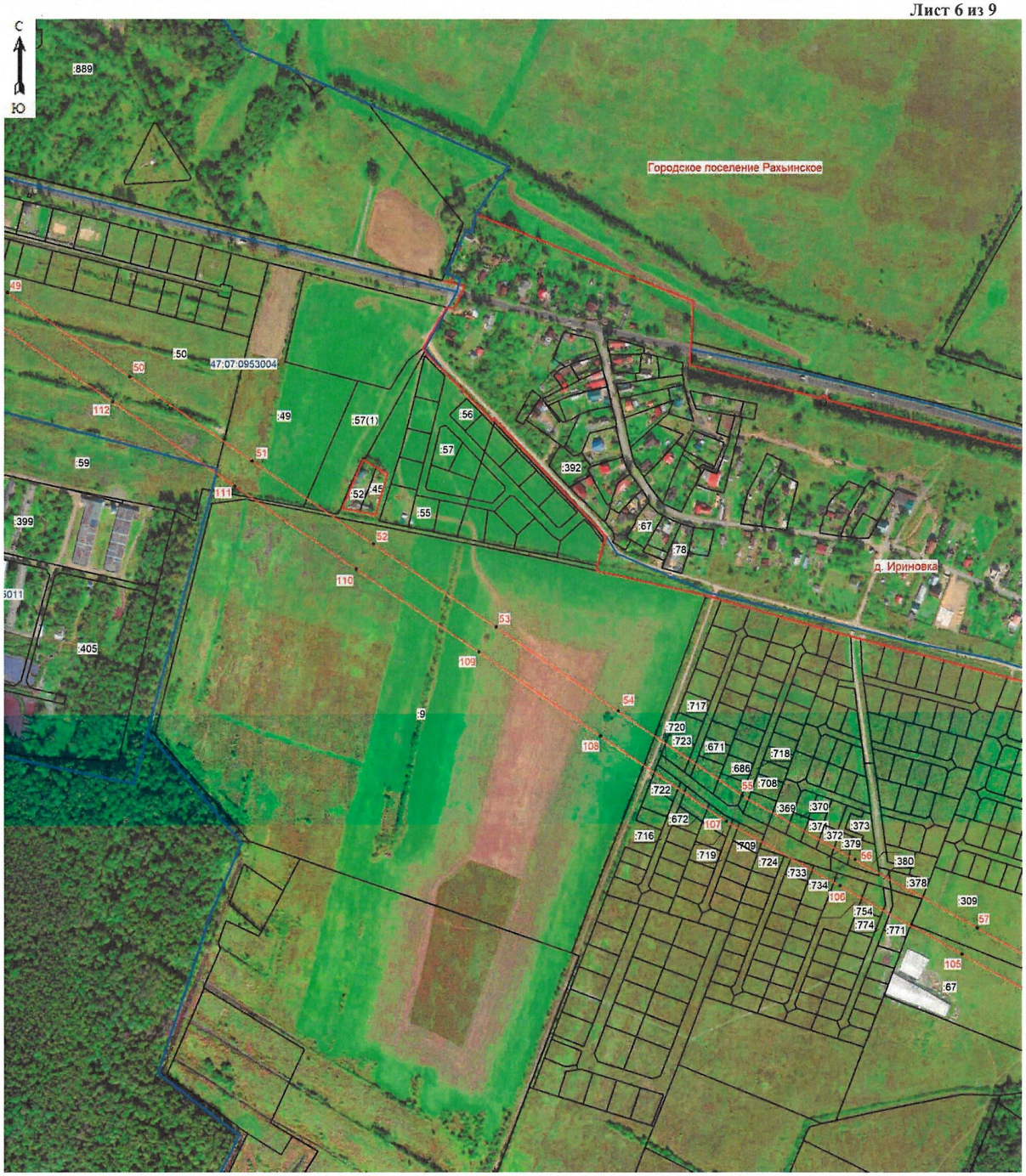


**Масштаб 1:5000**

**Условные обозначения:**

- граница зоны публичного сервитута;
- ● 53 - поворотная точка публичного сервитута;
- граница кадастрового квартала;
- граница существующего земельного участка;
- границы муниципальных образований;
- 47:07:0953004 - номер кадастрового квартала;
- :722 - номер существующего земельного участка.

Подпись _____ (Хурчак Е.В.)

*Место для оттиска печати лица, составившего описание местоположения границ объекта*

Дата 29.05.2025г.

**План границ зоны публичного сервитута ВЛ 35кВ Озерная-1**



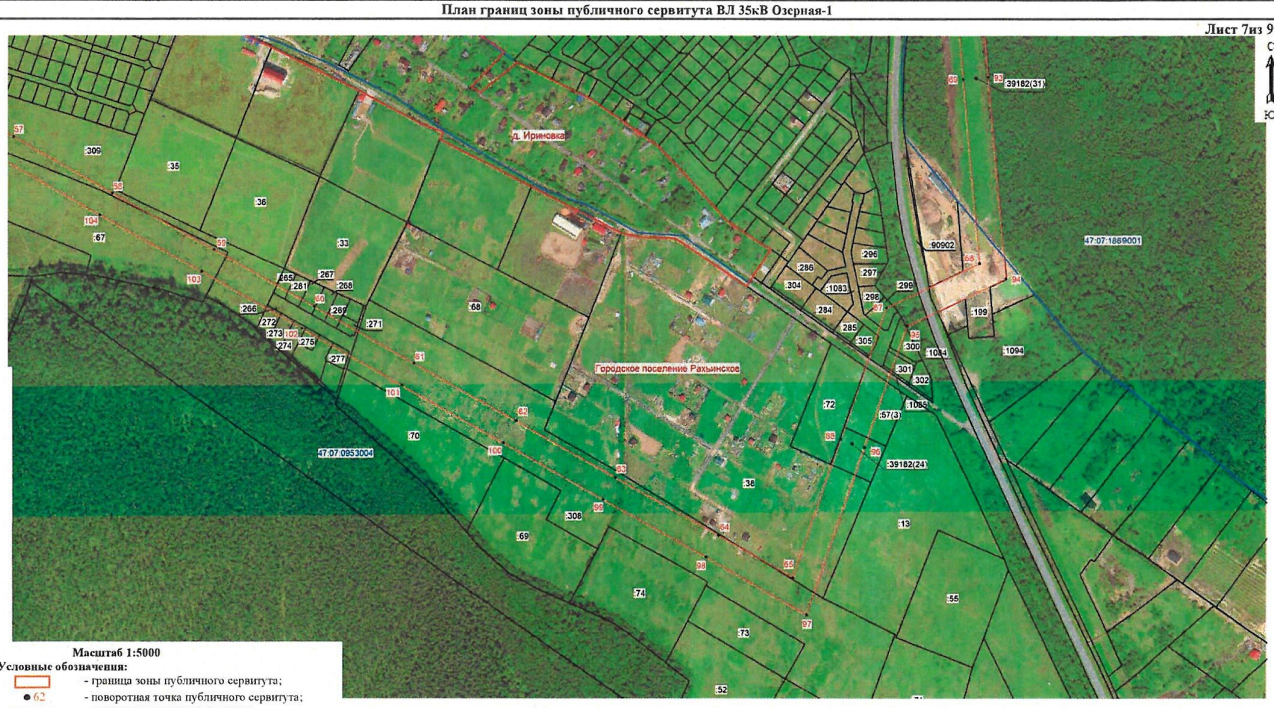


**Масштаб 1:5000**

**Условные обозначения:**

- граница зоны публичного сервитута;
- 62 - поворотная точка публичного сервитута;
- граница кадастрового квартала;
- границы муниципальных образований.
- граница существующего земельного участка;
- :308 - номер существующего земельного участка;
- 47:07:0953004 - номер кадастрового квартала

Подпись _____(Хурчак Е.В.)

*Место для оттиска печати лица, составившего описание местоположения границ объекта*

Дата 29.05.2025г.

**План границ зоны публичного сервитута ВЛ 35кВ Озерная-1**

**Масштаб 1:5000**

**Условные обозначения:**

- граница зоны публичного сервитута;
- 91 - поворотная точка публичного сервитута;
- границы муниципальных образований;
- :92418 - номер существующего земельного участка;
- 47:07:0953004 - номер кадастрового квартала;
- граница кадастрового квартала;
- граница существующего земельного участка

Подпись _____ (Хурчак Е.В.)

*Место для оттиска печати лица, составившего описание местоположения границ объекта*

Дата 29.05.2025г.

**План границ зоны публичного сервитута ВЛ 35кВ Озерная-1**

**Масштаб 1:5000**

**Условные обозначения:**

- граница зоны публичного сервитута;
- 85 - поворотная точка публичного сервитута;
- границы муниципальных образований;
- :379 - номер существующего земельного участка;
- 47:07:0918004 - номер кадастрового квартала;
- граница кадастрового квартала;
- граница существующего земельного участка

Подпись _____(Хурчак Е.В.)

*Место для оттиска печати лица, составившего описание местоположения границ объекта*

Дата 29.05.2025г.