205206/205206-2025-9510(1)

№ 205206-2025-9510
от 30.10.2025

ПРАВИТЕЛЬСТВО ЛЕНИНГРАДСКОЙ ОБЛАСТИ

ПОСТАНОВЛЕНИЕ

от 30 октября 2025 года № 918

О внесении изменений в Генеральный план Доможировского сельского поселения Лодейнопольского муниципального района Ленинградской области

На основании части 1 статьи 24 Градостроительного кодекса Российской Федерации, пункта 4 части 1 статьи 1 областного закона от 7 июля 2014 года № 45-оз "О перераспределении полномочий в области градостроительной деятельности между органами государственной власти Ленинградской области и органами местного самоуправления Ленинградской области" Правительство Ленинградской области постановляет:

1. Внести в Генеральный план Доможировского сельского поселения Лодейнопольского муниципального района Ленинградской области, утвержденный постановлением Правительства Ленинградской области от 4 декабря 2017 года № 542, изменения, утвердив его в новой редакции согласно приложению к настоящему постановлению.

2. Комитету градостроительной политики Ленинградской области разместить (опубликовать) настоящее постановление в официальном сетевом издании "Электронное опубликование документов" (www.npa47.ru), а также в установленные частью 9 статьи 9 Градостроительного кодекса Российской Федерации сроки обеспечить размещение Генерального плана Доможировского сельского поселения Ломоносовского муниципального района Ленинградской области в новой редакции и материалов по его обоснованию в Федеральной государственной информационной системе территориального планирования.

Губернатор
Ленинградской области

АДМИНИСТРАЦИЯ ГУБЕРНАТОРА И ПРАВИТЕЛЬСТВА ЛЕНИНГРАДСКОЙ ОБЛАСТИ
УПРАВЛЕНИЕ ДЕЛОПРОИЗВОДСТВА
№1

А.Дрозденко

УТВЕРЖДЕН
постановлением Правительства
Ленинградской области
от 30 октября 2025 года № 918
(приложение)

ГЕНЕРАЛЬНЫЙ ПЛАН
Доможировского сельского поселения
Лодейнопольского муниципального района
Ленинградской области
(новая редакция)

ПОЛОЖЕНИЕ
о территориальном планировании

1. Сведения о видах, назначении и наименованиях планируемых для размещения объектов местного значения поселения, их основные характеристики, их местоположение, а также характеристики зон с особыми условиями использования территорий в случае, если установление таких зон требуется в связи с размещением данных объектов

№ п/п	Наименование объекта	Местоположение объекта	Основные характеристики объекта	Характеристики зон с особыми условиями использования территорий
1	2	3	4	5
1	Вид планируемых объектов: объекты электроснабжения (планируемые к размещению). Назначение планируемых объектов: обеспечение электроснабжением объектов нового жилищного и социального строительства			
1.1	Линия электропередачи 10 кВ	д. Доможирово	протяженность 0,03 км	охранная зона объектов электросетевого хозяйства – 10 м вдоль воздушных линий 10 кВ (5 м – для линий с самонесущими или изолированными проводами, размещенных в границах населенных пунктов), 10 м – вокруг подстанций – в виде части поверхности участка земли и воздушного пространства (на высоту, соответствующую высоте наивысшей точки подстанции), ограниченной вертикальными плоскостями, отстоящими от всех сторон ограждения подстанции по периметру; условия использования земельных участков в пределах охранной
	ТП 10/0,4 кВ[1]		мощность – 100 кВ·А, количество – 1 штука	
1.2	Линия электропередачи 10 кВ	п. Рассвет	протяженность 0,07 км	
	ТП 10/0,4 кВ[1]		мощность – 160 кВ·А, количество – 2 штуки	
1.3	Линия электропередачи 10 кВ	д. Чегла	протяженность 0,91 км	
	ТП 10/0,4 кВ[1]		мощность – 100 кВ·А, количество – 1 штука	

1	2	3	4	5
				зоны в соответствии с Правилами установления охранных зон объектов электросетевого хозяйства и особых условий использования земельных участков, расположенных в границах таких зон, утвержденными постановлением Правительства Российской Федерации от 24 февраля 2009 года № 160
2	Вид планируемых объектов: объекты и сети теплоснабжения (планируемые к размещению). Назначение планируемых объектов: обеспечение теплоснабжением объектов нового многоквартирного жилищного строительства и социальных объектов			
2.1	Теплопровод распределительный	д. Вахнова Кара	протяженность 0,07 км	охранная зона тепловых сетей 3 м с каждой стороны теплопровода; условия использования земельных участков в пределах охранной зоны в соответствии с Типовыми правилами охраны коммунальных тепловых сетей, утвержденными приказом Минстроя России от 17 августа 1992 года № 197
2.2	Блок-модульная газовая котельная	д. Вахнова Кара, зона инженерной инфраструктуры	мощность 1,0 Гкал/ч	до 1 января 2026 года ориентировочная санитарно-защитная зона составляет 100 м в соответствии с Правилами установления санитарно-защитных
2.3	Блок-модульная газовая котельная	п. Рассвет, зона инженерной	мощность 2,6 Гкал/ч	

1	2	3	4	5
		инфраструктуры		зон и использования земельных участков, расположенных в границах санитарно-защитных зон, утвержденными постановлением Правительства Российской Федерации от 3 марта 2018 года № 222, с санитарно-эпидемиологическими правилами и нормативами СанПиН 2.2.1/2.1.1.1200-03 "Санитарно-защитные зоны и санитарная классификация предприятий, сооружений и иных объектов"
3	Вид планируемых объектов: распределительные трубопроводы для транспортировки газа (планируемые к размещению). Назначение планируемых объектов: газификация населенных пунктов поселения и повышение надежности газоснабжения потребителей в поселении			
3.1	Межпоселковый газопровод от ГРС Рассвет – д. Доможирово – д. Яровщина – д. Пономарево с отводом на п. ст. Оять и п. Рассвет	Доможировское сельское поселение	протяженность 9,0 км	охранная зона устанавливается в соответствии с подпунктами "г" и "е" пункта 7 Правил охраны газораспределительных сетей, утвержденных постановлением Правительства Российской Федерации от 20 ноября 2000 года № 878: вокруг отдельно стоящих газорегуляторных пунктов – в виде территории, ограниченной
3.2	Межпоселковый газопровод до д. Оятский участок, д. Чашковичи	Доможировское сельское поселение	протяженность 1,7 км	

1	2	3	4	5
3.3	Межпоселковый газопровод до д. Мошкино, д. Турыгино, д. Околок, д. Александровщина с отводом на д. Вахнова Кара	Доможировское сельское поселение	протяженность 10,0 км	замкнутой линией, проведенной на расстоянии 10 м от границ этих объектов, для газорегуляторных пунктов, пристроенных к зданиям, охранная зона не регламентируется; вдоль трасс межпоселковых газопроводов, проходящих по лесам и древесно-кустарниковой растительности, – в виде просек шириной 6 м, по 3 м с каждой стороны газопровода, для надземных участков газопроводов расстояние от деревьев до трубопровода должно быть не менее высоты деревьев в течение всего срока эксплуатации газопровода
3.4	Межпоселковый газопровод к д. Барково	Доможировское сельское поселение	протяженность 0,9 км	
3.5	Распределительный газопровод	д. Александровщина	протяженность 1,8 км	охранная зона устанавливается в соответствии с подпунктами "а" и "б" пункта 7 Правил охраны газораспределительных сетей, утвержденных постановлением Правительства Российской Федерации от 20 ноября 2000 года № 878: вдоль трасс наружных газопроводов – в виде территории, ограниченной условными
3.6	Распределительный газопровод	д. Барково	протяженность 3,5 км	
3.7	Распределительный газопровод	д. Вахнова Кара	протяженность 2,4 км	
3.8	Распределительный газопровод	д. Выползово, д. Посад, д. Сластницыно	протяженность 1,4 км	
3.9	Распределительный газопровод	д. Горловщина, д. Коростелево,	протяженность 6,6 км	

1	2	3	4	5
		д. Овсянниковщина, д. Полденцы, д. Фомино		линиями, проходящими на расстоянии 2 м с каждой стороны газопровода; вдоль трасс подземных газопроводов из полиэтиленовых труб при использовании медного провода для обозначения трассы газопровода – в виде территории, ограниченной условными линиями, проходящими на расстоянии 3 м от газопровода со стороны провода и 2 м – с противоположной стороны
3.10	Распределительный газопровод	д. Доможирово	протяженность 4,5 км	
3.11	Распределительный газопровод	д. Кургино	протяженность 0,2 км	
3.12	Распределительный газопровод	д. Мошкино	протяженность 4,1 км	
3.13	Распределительный газопровод	д. Околок	протяженность 0,3 км	
3.14	Распределительный газопровод	п. ст. Оять	протяженность 2,8 км	
3.15	Распределительный газопровод	д. Оятский участок	протяженность 1,4 км	
3.16	Распределительный газопровод	д. Пономарево	протяженность 0,6 км	
3.17	Распределительный газопровод	п. Рассвет	протяженность 4,6 км	
3.18	Распределительный газопровод	д. Турыгино	протяженность 0,6 км	
3.19	Распределительный газопровод	д. Чашковичи	протяженность 1,2 км	
3.20	Распределительный газопровод	д. Чегла	протяженность 4,4 км	
3.21	Распределительный газопровод	д. Яровщина	протяженность 1,2 км	

1	2	3	4	5
4	Вид планируемых объектов: объекты улично-дорожной сети (планируемые к размещению). Назначение планируемых объектов: осуществление дорожной деятельности в отношении автомобильных дорог местного значения в границах населенных пунктов поселения и обеспечения безопасности дорожного движения на них			
4.1	Улица в жилой застройке	д. Вахнова Кара	протяженность 0,68 км; ширина полосы движения – 2,75 м; число полос движения – 2; ширина пешеходной части тротуара – 1,0 м	установление зон с особыми условиями использования территорий не требуется
4.2	Улица в жилой застройке	д. Доможирово	протяженность 1,27 км; ширина полосы движения – 2,75 м; число полос движения – 2; ширина пешеходной части тротуара – 1,0 м	
4.3	Улица в жилой застройке	п. Рассвет	протяженность 3,0 км; ширина полосы движения – 3,0 м; число полос движения – 2; ширина пешеходной части тротуара – 1,25 м	
4.4	Улица в жилой застройке	д. Чегла	протяженность 0,5 км; ширина полосы движения – 2,75 м; число полос движения – 2; ширина пешеходной части тротуара – 1,0 м	

1	2	3	4	5
5	Вид планируемых объектов: спортивные сооружения (планируемые к размещению). Назначение планируемых объектов: обеспечение условий для развития на территории поселения физической культуры и массового спорта[2]			
5.1	Универсальный игровой зал	д. Вахнова Кара, общественно-деловая зона	площадь 420 кв. м (28 х 15 м)	установление зон с особыми условиями использования территорий не требуется

[1] Трансформаторная подстанция является частью линейного объекта – линии электропередачи 10 кВ

[2] В соответствии с пунктом 3 статьи 5-1 областного закона от 14 декабря 2011 года № 108-оз "Об отдельных вопросах осуществления градостроительной деятельности на территории Ленинградской области" объекты местного значения сельского поселения: универсальные игровые спортивные площадки и малые спортивные площадки, не подлежат отображению в генеральном плане сельского поселения, в связи с чем указаны в материалах по обоснованию в виде текста и отображены в материалах по обоснованию на Карте с предложениями по размещению планируемых объектов регионального значения, местного значения.

Примечания:

1. Характеристики, в том числе местоположение, планируемых объектов и сроки выполнения мероприятий уточняются при дальнейшем проектировании.

2. Планируемые объекты инженерной инфраструктуры размещаются вне полос отвода автомобильных дорог общего пользования регионального значения, местного значения муниципального района.

2. Параметры функциональных зон, а также сведения о планируемых для размещения в них объектах регионального значения, объектах местного значения, за исключением линейных объектов

Индекс зоны	Наименование функциональной зоны	Параметры функциональной зоны		Сведения о планируемых объектах регионального значения, объектах местного значения
		наименование	значение	
1	2	3	4	5
Жилые зоны				
Ж1	Зона застройки индивидуальными жилыми домами	этажность	1 – 3	объекты регионального значения: государственный природный заказник "Устье реки Свирь"; туристско-рекреационная зона "Монастырская", участок (6) – "Оятский"
		плотность застройки, кв. м/га	800	
		коэффициент застройки	0,2	
		площадь, га	571,67	
Ж2	Зона застройки малоэтажными жилыми домами	этажность	1 – 4	
		плотность застройки, кв. м/га	1000	
		коэффициент застройки	0,4	
		площадь, га	10,57	
Ж3	Зона застройки среднеэтажными жилыми домами	этажность	5	
		плотность застройки, кв. м/га	1000	
		коэффициент застройки	0,4	
		площадь, га	3,02	
Общественно-деловые зоны				
О1	Общественно-деловая зона	этажность	1 – 4	объекты регионального значения: фельдшерско-акушерский пункт 1-го типа (ГБУЗ ЛО "Лодейнопольская межрайонная больница") в д. Мошкино, п. Рассвет; ветеринарная станция и ветеринарная лечебница в д. Доможирово; объекты местного значения поселения:
		коэффициент застройки	0,7	
		площадь, га	18,4	

1	2	3	4	5
				универсальный игровой зал в д. Вахнова Кара
О4	Зона исторической застройки	плотность застройки, кв. м/га	0,0	объекты регионального значения: туристско-рекреационная зона "Монастырская", участок (6) – "Оятский"
		коэффициент застройки	0,0	
		площадь, га	132,06	
Производственные зоны, зоны инженерной и транспортной инфраструктур				
П1	Производственная зона	этажность	1 – 3	объекты регионального значения: туристско-рекреационная зона "Монастырская", участок (6) – "Оятский"
		максимальный класс опасности в соответствии с санитарной классификацией предприятий, производств и объектов	III	
		минимальный коэффициент застройки	0,4	
		площадь, га	40,89	
П2	Коммунально-складская зона	этажность	1 – 3	
		максимальный класс опасности в соответствии с санитарной классификацией предприятий, производств и объектов	IV	
		коэффициент застройки	0,8	
		площадь, га	4,51	
Т	Зона транспортной инфраструктуры	этажность	1 – 2	объекты регионального значения: туристско-рекреационная зона "Монастырская", участок (6) – "Оятский"
		коэффициент застройки	0,8	
		площадь, га	253,93	

1	2	3	4	5
И	Зона инженерной инфраструктуры	этажность	1 – 2	объект местного значения поселения: блок-модульная газовая котельная в д. Вахнова Кара, п. Рассвет
		коэффициент застройки	0,8	
		площадь, га	9,50	
Зоны рекреационного назначения				
Р1	Зона озелененных территорий общего пользования (парки, сады, скверы, бульвары)	этажность	1	
		коэффициент застройки	0,1	
		площадь, га	2,69	
Р2	Зона отдыха	этажность	1 – 3	объекты регионального значения: государственный природный заказник "Устье реки Свирь"
		коэффициент застройки	0,6	
		площадь, га	61,32	
Р3	Иная рекреационная зона	коэффициент застройки	0,0	
		площадь, га	7405,50	
Л	Зона лесов	коэффициент застройки	0,0	объекты регионального значения: государственный природный заказник "Устье реки Свирь"; туристско-рекреационная зона "Монастырская", участок (6) – "Оятский"
		площадь, га	21084,94	
Зоны сельскохозяйственного использования				
Сх1	Зона сельскохозяйственных угодий	коэффициент застройки	0,0	объекты регионального значения: государственный природный заказник "Устье реки Свирь"; туристско-рекреационная зона "Монастырская", участок (6) – "Оятский"
		площадь, га	8652,70	

1	2	3	4	5
Сх2	Производственная зона сельскохозяйственных предприятий	максимальный класс опасности в соответствии с санитарной классификацией предприятий, производств и объектов	III	объекты регионального значения: государственный природный заказник "Устье реки Свирь"; туристско-рекреационная зона "Монастырская", участок (6) – "Оятский"
		минимальный коэффициент застройки	0,6	
		площадь, га	357,44	
Сх3	Зона огородничества	коэффициент застройки	0,0	
		площадь, га	14,78	
Зоны специального назначения				
Сп1	Зона кладбищ	минимальная площадь мест захоронений от общей площади кладбища, %	70	
		площадь, га	5,73	
Иные зоны				
ПЛ	Зона природного ландшафта	коэффициент застройки	0,0	объекты регионального значения: государственный природный заказник "Устье реки Свирь"; туристско-рекреационная зона "Монастырская", участок (6) – "Оятский"
		площадь, га	276,02	

В положении о территориальном планировании используются следующие сокращения:

д. – деревня

п. – поселок

п. ст. – поселок при железнодорожной станции

ТП – трансформаторная подстанция

КАРТЫ

Генеральный план Доможировского сельского поселения Лодейнопольского муниципального района Ленинградской области (новая редакция)

Карта планируемого размещения объектов местного значения поселения

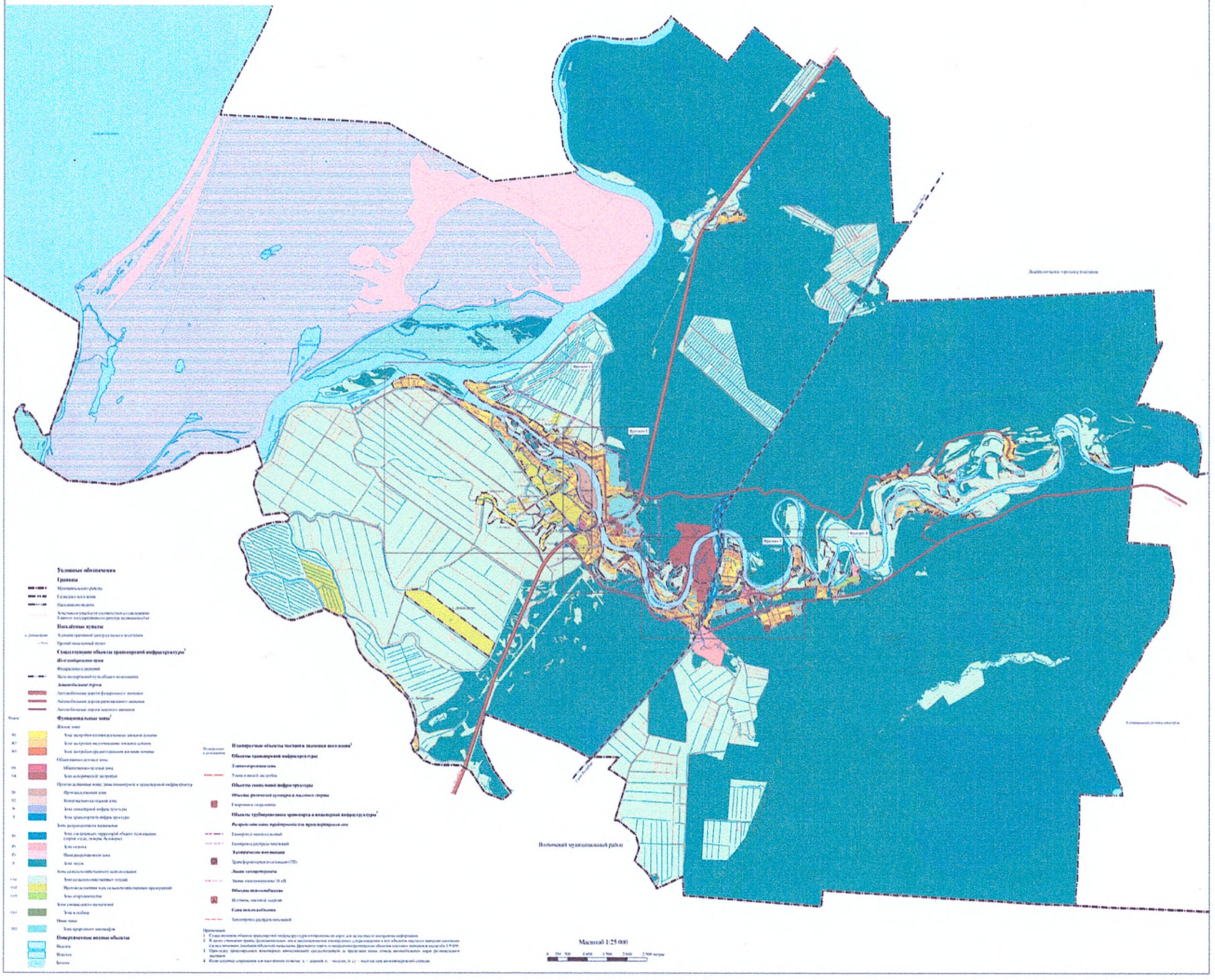

Отрадный хлев Доможировского сельского поселения Лодейнопольского муниципального района Ленинградской области (новая редакция)

Фрагменты карты планируемого размещения объектов местного значения поселения

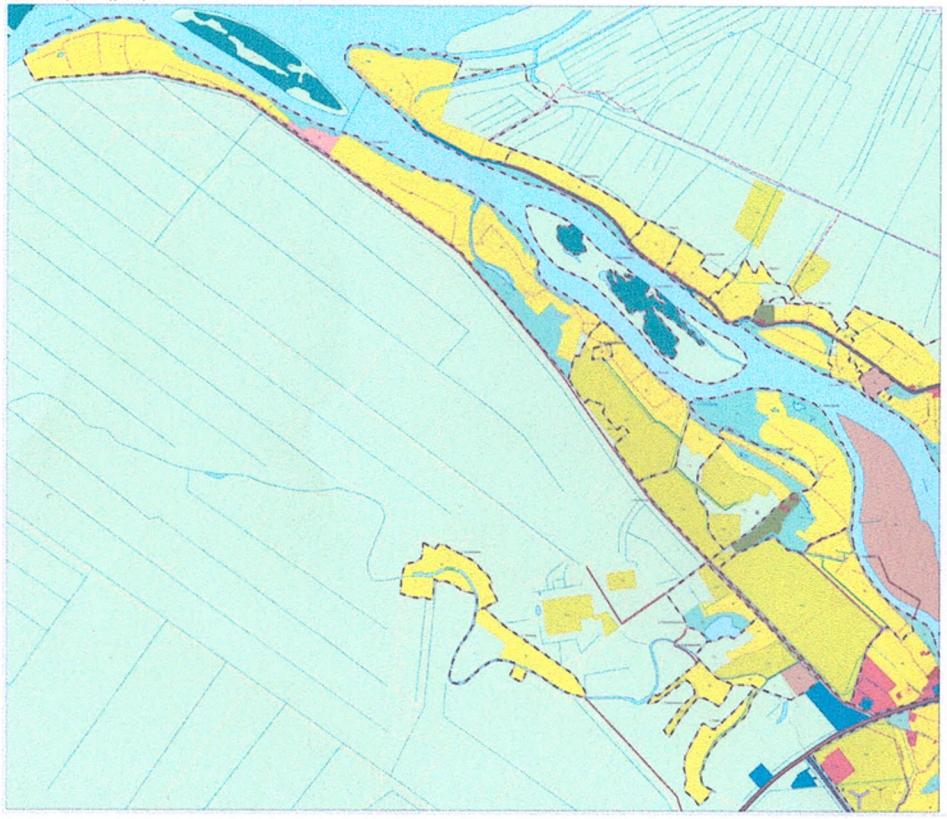

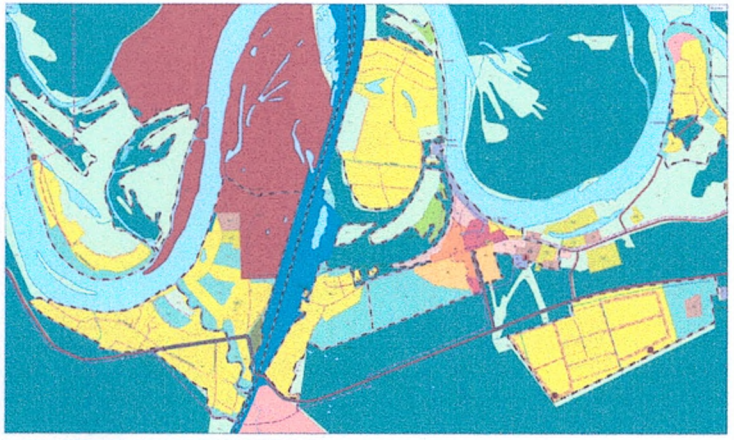

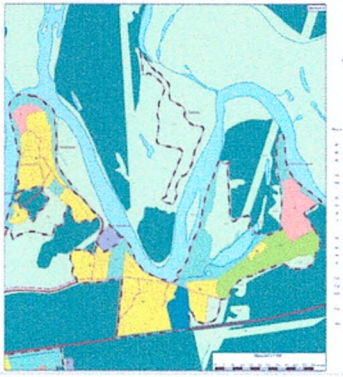

Карта границ населённых пунктов, входящих в состав поселения

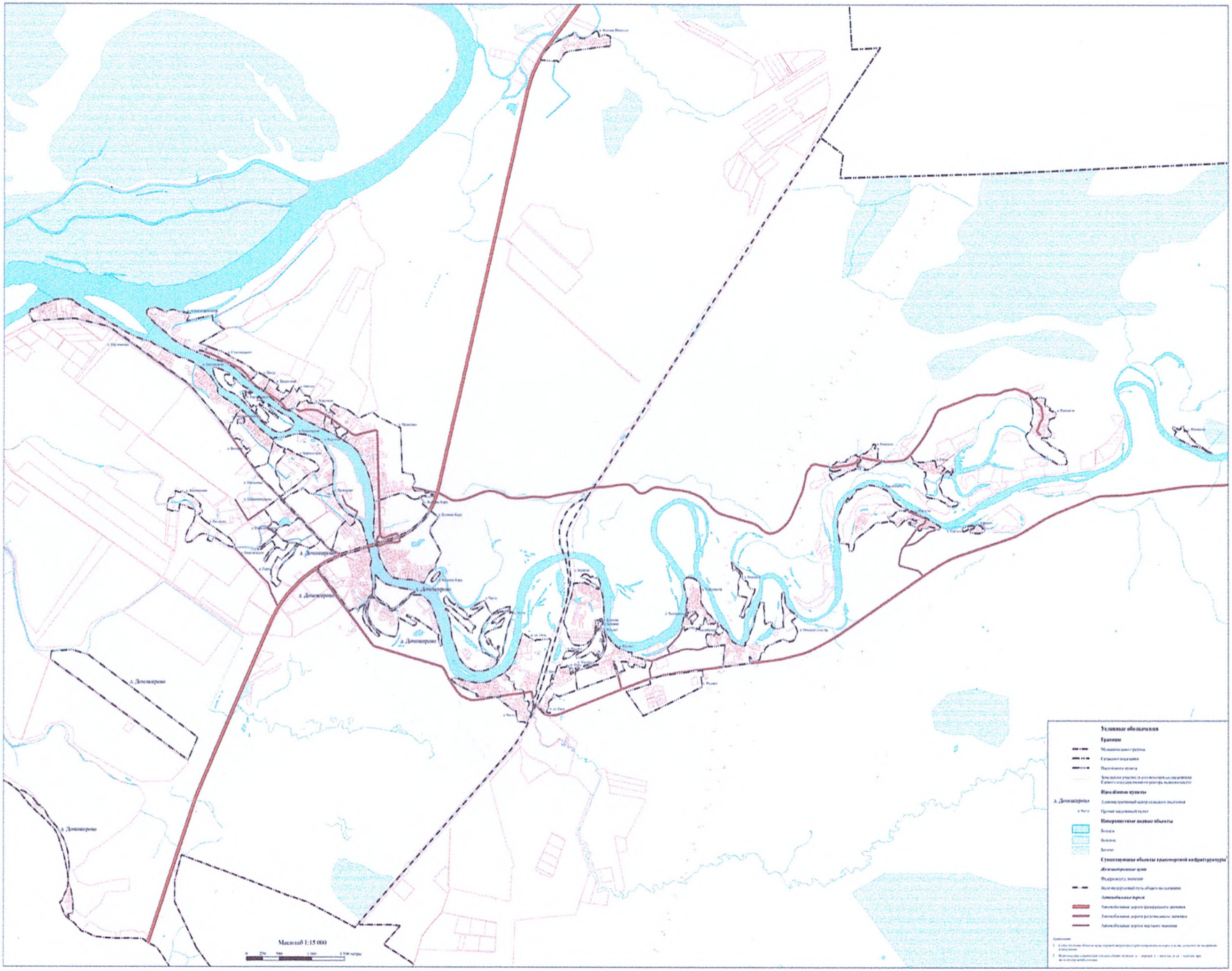

Генеральный план Доможировского сельского поселения Лодейнопольского муниципального района Ленинградской области (новая редакция)

Карта функциональных зон поселения

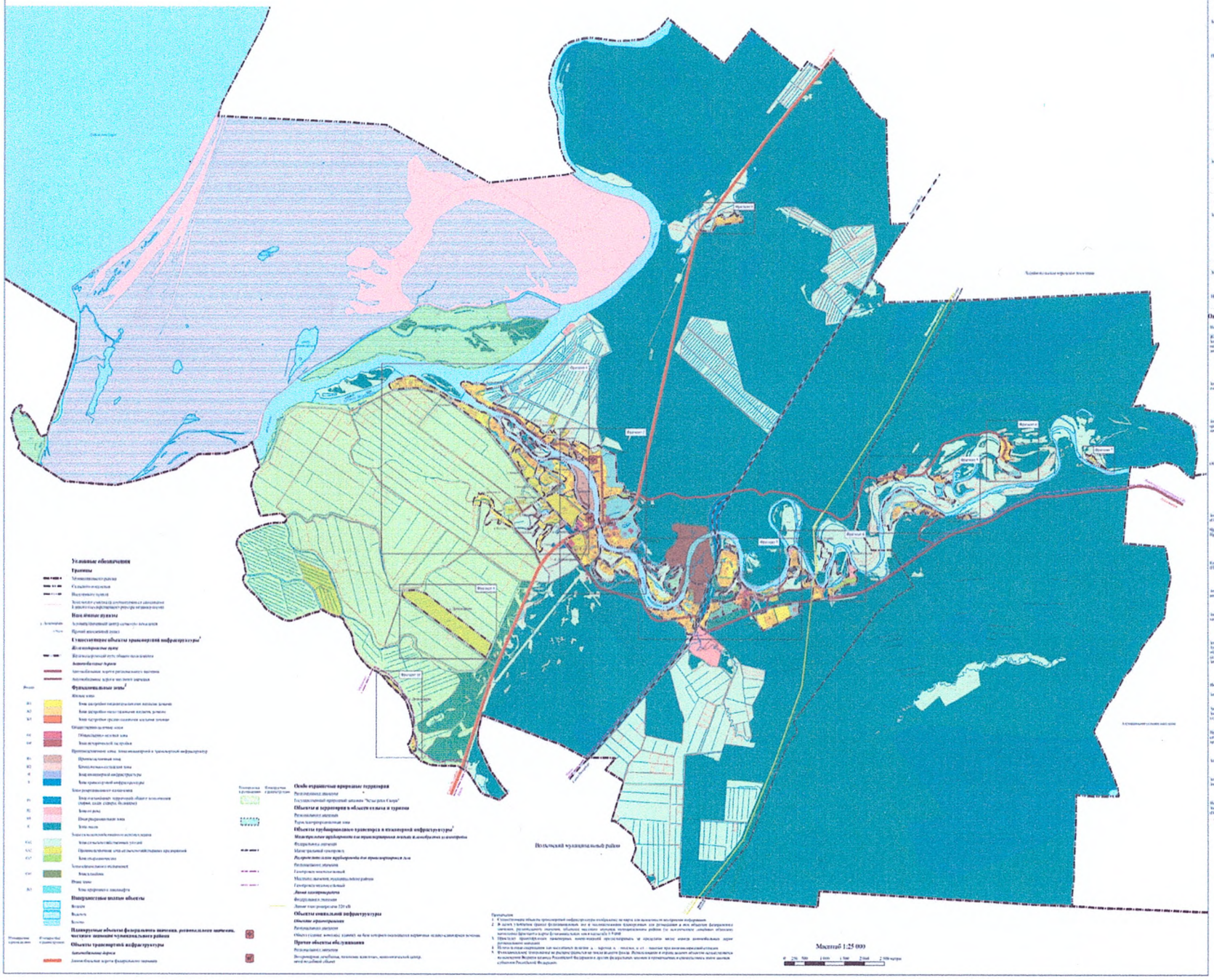

Параметры функциональных зон

Номер зоны	Наименование зоны	Параметры зоны: наименование	Параметры зоны: значение
Жилые зоны			
Ж1	Зона застройки индивидуальными жилыми домами	плотность	1 - 3
		площадь земельных участков, м²/га	600
		коэффициент застройки	0.2
		площадь, га	175,47
Ж2	Зона застройки малоэтажными жилыми домами	плотность	1-4
		площадь земельных участков, м²/га	1000
		коэффициент застройки	0.3
		площадь, га	24,47
Ж3	Зона застройки среднеэтажными жилыми домами	плотность	2
		площадь земельных участков, м²/га	1000
		коэффициент застройки	0,4
		площадь, га	1,42
Зоны общественно-деловой застройки			
ОД	Общественно-деловая зона	плотность	1 - 4
		коэффициент застройки	0,7
		площадь, га	24,4
СН	Зона специальной застройки	плотность	0,4
		коэффициент застройки	0,4
		площадь, га	132,96
Производственные зоны, зоны инженерной и транспортной инфраструктур			
П1	Производственная зона	плотность	1 - 3
		минимальный коэффициент застройки	0,4
		максимальный этаж основного строения, в исключение - с заверкой конфликтующих предприятий производственных объектов	10
П2	Коммунально-складская зона	плотность	10-40
		площадь	1 - 3
		коэффициент застройки	0,5
		максимальный этаж основного в исключение - с заверкой конфликтующих предприятий производственных объектов	70
И	Зона инженерной инфраструктуры	плотность	1 - 2
		коэффициент застройки	0,4
		площадь, га	0,59
Т	Зона транспортной инфраструктуры	плотность	1 - 2
		коэффициент застройки	0,4
		площадь, га	255,03
Зоны рекреационного назначения			
Р1	Зона отдыха на территории населенных пунктов (парк, сады, бульвары)	плотность	1
		коэффициент застройки	0,1
		площадь, га	2,19
Р2	Зона лесов	плотность	1 - 2
		коэффициент застройки	0,4
		площадь, га	44,32
Р3	Зона рекреационная зона	коэффициент застройки	0,4
		площадь, га	1,06
Л	Зона лесов	коэффициент застройки	0,4
		площадь, га	2104,44
Зоны сельскохозяйственного использования			
СХ1	Зона сельскохозяйственных угодий	коэффициент застройки	0,4
		площадь, га	175,12
СХ2	Производственная зона сельскохозяйственных предприятий	минимальный этаж основного в системе зона - заверкой конфликтующих предприятий производственных объектов	10
		минимальный коэффициент застройки	0,4
СХ3	Зона агропромышленных предприятий	коэффициент застройки	0,4
		площадь, га	190,11
		коэффициент застройки	0,4
		площадь, га	18,78
Зоны специального назначения			
СП	Зона кладбища	минимальная площадь земельного участка общественного кладбища, соответствующего нормам	70
		площадь, га	1,14
Иные зоны			
СП	Зона природного происхождения	коэффициент застройки	0,4
		площадь, га	170,54

Описание функциональных зон

Наименование функциональной зоны (обозначение зоны)	Описание функциональной зоны
Жилые зоны	
Зона застройки малоэтажными жилыми домами (Ж1)	Зона, предназначенная преимущественно для размещения индивидуальных жилых домов, не предназначенных для ведения гражданами, организации для индивидуального проживания, а также для ведения личного подсобного хозяйства. Для жилых домов рекомендуется минимальной высоты, не выше 3 этажа, встроенные или пристроенные объекты социального и культурно-бытового назначения общего пользования, сопутствующие объектам дополнительного образования общего и среднего общего образования, спортивные залы, спортивные комплексы общего пользования, детские дошкольные учреждения, амбулаторно-поликлинические учреждения, аптеки, объекты торговли, общественного питания, бытового обслуживания, а также объекты инженерной инфраструктуры, иные объекты, связанные с проживанием граждан и не оказывающие вредного воздействия на окружающую среду, в соответствии с нормами и правилами.
Зона застройки среднеэтажными жилыми домами (Ж2)	Зона, предназначенная для размещения жилых домов, не предназначенных для ведения гражданами, организации для индивидуального проживания, а также для ведения личного подсобного хозяйства. Для жилых домов рекомендуется минимальной высоты, не выше 4 этажа, встроенные или пристроенные объекты социального и культурно-бытового назначения общего пользования, сопутствующие объектам дополнительного образования общего и среднего общего образования, спортивные залы, спортивные комплексы общего пользования, детские дошкольные учреждения, амбулаторно-поликлинические учреждения, аптеки, объекты торговли, общественного питания, бытового обслуживания, а также объекты инженерной инфраструктуры, иные объекты, связанные с проживанием граждан и не оказывающие вредного воздействия на окружающую среду, в соответствии с нормами и правилами.
Зона застройки среднеэтажными жилыми домами (Ж3)	Зона, предназначенная для размещения жилых домов, не предназначенных для ведения гражданами, организации для индивидуального проживания, а также для ведения личного подсобного хозяйства. Для жилых домов рекомендуется минимальной высоты, не выше 8 этажей, встроенные или пристроенные объекты социального и культурно-бытового назначения общего пользования, сопутствующие объектам дополнительного образования общего и среднего общего образования, спортивные залы, спортивные комплексы общего пользования, детские дошкольные учреждения, амбулаторно-поликлинические учреждения, аптеки, объекты торговли, общественного питания, бытового обслуживания, а также объекты инженерной инфраструктуры, иные объекты, связанные с проживанием граждан и не оказывающие вредного воздействия на окружающую среду, в соответствии с нормами и правилами.
Общественно-деловая зона (ОД)	Зона, предназначенная для объектов общественного обслуживания, объектов образования, здравоохранения, культуры, спорта, общественного питания, а также для размещения объектов торговли и бытового обслуживания, объектов инженерной и транспортной инфраструктуры.
Зона специальной застройки (СН)	Зона, предназначенная для размещения кладбищ, а также объектов, обладающих признаками вредного воздействия на окружающую среду.
Производственная зона, зона инженерной и транспортной инфраструктуры	
Производственная зона (П1)	Зона, предназначенная для размещения производственных и коммунальных объектов, объектов инженерно-транспортной инфраструктуры, обеспечивающих полезные ископаемые, а также для размещения производственных объектов, требующих создания санитарно-защитных зон, в соответствии с нормами и правилами. Допускается размещение объектов инженерной и транспортной инфраструктуры, иных объектов.
Зона коммунально-складская (П2)	Зона, предназначенная для размещения коммунальных и складских объектов, объектов инженерно-транспортной инфраструктуры, обеспечивающих полезные ископаемые, а также для размещения производственных объектов, требующих создания санитарно-защитных зон, в соответствии с нормами и правилами. Допускается размещение объектов инженерной и транспортной инфраструктуры, иных объектов.
Зона инженерной инфраструктуры (И)	Зона, предназначенная для размещения инженерных сооружений и коммуникаций инженерной инфраструктуры, а также для размещения инженерных объектов, требующих создания санитарно-защитных зон, в соответствии с нормами и правилами. Допускается размещение объектов инженерной и транспортной инфраструктуры, иных объектов.
Зона транспортной инфраструктуры (Т)	Зона, предназначенная для размещения объектов транспортной инфраструктуры. Допускается размещение объектов инженерной и транспортной инфраструктуры, иных объектов.
Зоны рекреационного назначения	
Зона отдыха на территории населенных пунктов (парк, сады, бульвары)	Зона, предназначенная для размещения парков, садов, бульваров, предназначенных для отдыха населения. Допускается размещение объектов инженерной инфраструктуры, обслуживающих объекты, на территории парков, садов, бульваров (Р1).
Зона лесов (Р2)	Зона, предназначенная для размещения объектов отдыха, туризма, занятий физической культурой и спортом, охраны природных территорий. Допускается размещение объектов капитального строительства общего пользования, связанных с отдыхом, туризмом, физической культурой и спортом, а также объектов инженерной инфраструктуры, обслуживающих объекты, расположенные на территории лесов.
Иная рекреационная зона (Р3)	Зона, предназначенная для размещения объектов отдыха, туризма, занятий физической культурой и спортом, охраны природных территорий.
Зона лесов (Л)	Зона, предназначенная для ведения гражданами, юридическими лицами, индивидуальными предпринимателями лесного хозяйства в соответствии с законодательством Российской Федерации и иными нормативно-правовыми актами.
Зоны сельскохозяйственного использования	
Зона сельскохозяйственных угодий (СХ1)	Зона, предназначенная для производства сельскохозяйственной продукции, выращивания, переработки сельскохозяйственных материалов, без ограничения этажности и доли застройки земельного участка. Допускается размещение объектов инженерной инфраструктуры.
Производственная зона сельскохозяйственных предприятий (СХ2)	Зона, предназначенная для размещения объектов сельскохозяйственного производства, организаций и предприятий, основной целью которых является обеспечение сельскохозяйственным производством в рамках для сельскохозяйственных угодий, объектов и инженерных, транспортных инфраструктур, а также для размещения производственных объектов, с целью переработки сельскохозяйственной продукции, с видами разрешенного использования. Допускается размещение объектов инженерной и транспортной инфраструктуры.
Зона агропромышленных предприятий (СХ3)	Зона, предназначенная для размещения производственных и иных объектов, в соответствии с нормами и правилами, с целью обеспечения сельскохозяйственной продукции, сырьем, а также для размещения производственных объектов, с видами разрешенного использования. Допускается размещение объектов инженерной инфраструктуры.
Зоны специального назначения	
Зона кладбища (СП1)	Зона, предназначенная для размещения кладбищ, а также для размещения объектов, обладающих признаками вредного воздействия на окружающую среду, в соответствии с нормами и правилами. Допускается размещение объектов капитальной инфраструктуры.
Иные зоны	
Зона природного происхождения (СП2)	Зона, предназначенная для сохранения природных объектов (лесов, лесных массивов и других), без ограничения объектов капитального строительства, кроме природных парков, парковой. Допускается размещение объектов капитальной инфраструктуры.

Генеральный план Ленинградского сельского поселения Лодейнопольского муниципального района Ленинградской области (новая редакция)

Фрагменты карты функциональных зон поселения

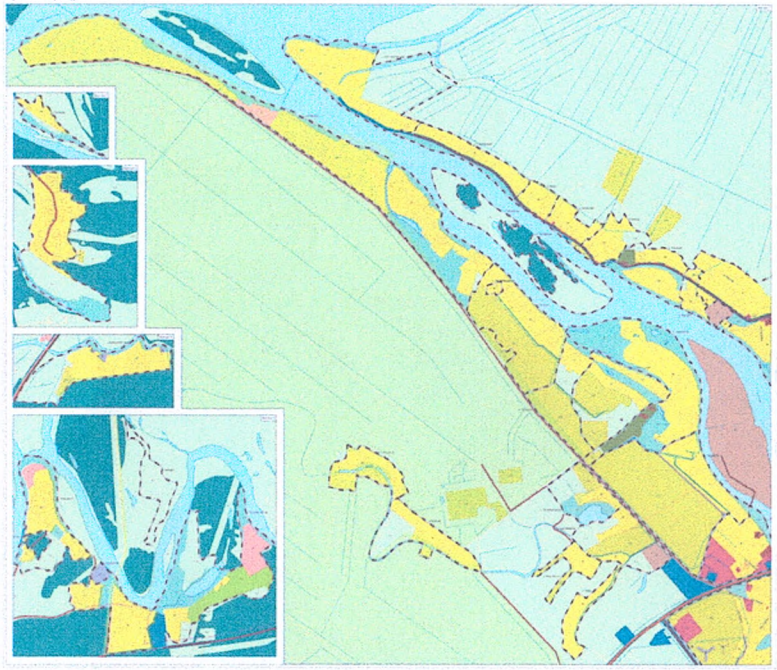

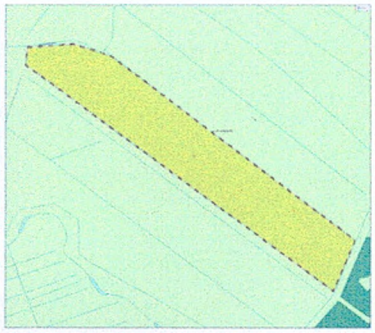

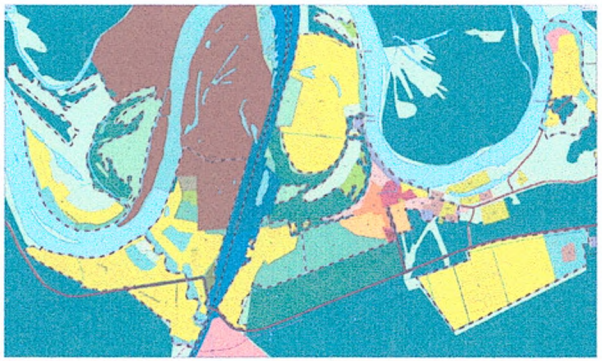

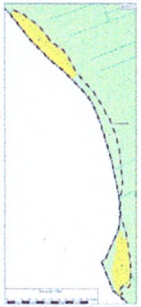

Условные обозначения

Границы

Границы населенных пунктов

Границы муниципальных образований

Объекты капитального строительства

Объекты федерального значения

Объекты капитального строительства

Объекты регионального значения

Объекты капитального строительства

Объекты регионального значения

Объекты капитального строительства

Объекты регион

Приложение
к Генеральному плану
Доможировского сельского поселения
Лодейнопольского муниципального района
Ленинградской области
(новая редакция)

Сведения о границах населенных пунктов,
входящих в состав Доможировского сельского поселения
Лодейнопольского муниципального района Ленинградской области,
которые содержат графическое описание местоположения границ
населенных пунктов, перечень координат характерных точек
этих границ в системе координат, используемой для ведения
Единого государственного реестра недвижимости

ГРАФИЧЕСКОЕ ОПИСАНИЕ
местоположения границ населенных пунктов, территориальных зон,
особо охраняемых природных территорий,
зон с особыми условиями использования территории

деревня Александровщина

(наименование объекта, местоположение границ которого описано (далее - объект))

Раздел 1

Сведения об объекте

№ п/п	Характеристики объекта	Описание характеристик
1	2	3
1.	Местоположение объекта	Ленинградская область,Лодейнопольский муниципальный район, Доможировское сельское поселение
2.	Площадь объекта +/- величина погрешности определения площади (Р +/- Дельта Р)	409608 м² +/- 224 м²
3.	Иные характеристики объекта	-

Раздел 2					
Сведения о местоположении границ объекта					
1. Система координат МСК 47 зона 3					
2. Сведения о характерных точках границ объекта					
Обозначение характерных точек границ	Координаты, м		Метод определения координат характерной точки	Средняя квадратическая погрешность положения характерной точки (Mt), м	Описание обозначения точки на местности (при наличии)
	X	Y			
1	2	3	4	5	6
Часть № 1					
1	499843,44	3199718,38	картометрический	0,1	-
2	499841,95	3199721,78	картометрический	0,1	-
3	499841,05	3199724,41	картометрический	0,1	-
4	499840,74	3199726,17	картометрический	0,1	-
5	499840,48	3199729,72	картометрический	0,1	-
6	499840,29	3199735,21	картометрический	0,1	-
7	499840,27	3199735,38	картометрический	0,1	-
8	499840,08	3199736,62	картометрический	0,1	-
9	499839,35	3199739,38	картометрический	0,1	-
10	499838,50	3199741,84	картометрический	0,1	-
11	499837,83	3199742,98	картометрический	0,1	-
12	499837,08	3199743,74	картометрический	0,1	-
13	499835,29	3199744,88	картометрический	0,1	-
14	499834,04	3199745,82	картометрический	0,1	-
15	499829,11	3199751,31	картометрический	0,1	-
16	499828,66	3199751,67	картометрический	0,1	-
17	499827,65	3199752,26	картометрический	0,1	-
18	499827,04	3199752,91	картометрический	0,1	-
19	499826,77	3199754,24	картометрический	0,1	-
20	499826,95	3199755,13	картометрический	0,1	-
21	499827,70	3199756,94	картометрический	0,1	-
22	499828,14	3199758,29	картометрический	0,1	-
23	499828,18	3199758,97	картометрический	0,1	-
24	499827,84	3199763,54	картометрический	0,1	-
25	499827,23	3199765,79	картометрический	0,1	-
26	499823,25	3199773,75	картометрический	0,1	-
27	499819,08	3199784,36	картометрический	0,1	-
28	499813,96	3199795,15	картометрический	0,1	-
29	499811,87	3199799,14	картометрический	0,1	-
30	499810,58	3199800,98	картометрический	0,1	-
31	499809,05	3199802,74	картометрический	0,1	-
32	499805,80	3199806,05	картометрический	0,1	-
33	499803,38	3199808,56	картометрический	0,1	-
34	499796,74	3199816,13	картометрический	0,1	-
35	499795,26	3199818,15	картометрический	0,1	-
36	499794,40	3199819,57	картометрический	0,1	-
37	499792,95	3199822,58	картометрический	0,1	-
38	499790,30	3199831,29	картометрический	0,1	-
39	499789,76	3199832,55	картометрический	0,1	-
40	499788,50	3199835,02	картометрический	0,1	-
41	499787,83	3199836,97	картометрический	0,1	-
42	499787,43	3199839,89	картометрический	0,1	-

1	2	3	4	5	6
43	499787,16	3199845,77	картометрический	0,1	-
44	499786,90	3199850,16	картометрический	0,1	-
45	499785,76	3199858,50	картометрический	0,1	-
46	499785,80	3199860,43	картометрический	0,1	-
47	499786,33	3199864,31	картометрический	0,1	-
48	499786,71	3199867,21	картометрический	0,1	-
49	499786,71	3199872,17	картометрический	0,1	-
50	499786,71	3199872,52	картометрический	0,1	-
51	499787,28	3199873,76	картометрический	0,1	-
52	499787,84	3199874,22	картометрический	0,1	-
53	499788,35	3199874,38	картометрический	0,1	-
54	499789,36	3199874,22	картометрический	0,1	-
55	499790,88	3199873,65	картометрический	0,1	-
56	499792,27	3199873,53	картометрический	0,1	-
57	499792,96	3199873,65	картометрический	0,1	-
58	499794,18	3199874,29	картометрический	0,1	-
59	499794,67	3199874,79	картометрический	0,1	-
60	499796,71	3199877,89	картометрический	0,1	-
61	499797,51	3199879,53	картометрический	0,1	-
62	499802,63	3199891,27	картометрический	0,1	-
63	499809,83	3199907,94	картометрический	0,1	-
64	499811,36	3199912,11	картометрический	0,1	-
65	499813,61	3199920,73	картометрический	0,1	-
66	499817,22	3199937,21	картометрический	0,1	-
67	499819,08	3199946,65	картометрический	0,1	-
68	499819,68	3199951,42	картометрический	0,1	-
69	499819,79	3199954,26	картометрический	0,1	-
70	499819,68	3199959,95	картометрический	0,1	-
71	499819,42	3199970,05	картометрический	0,1	-
72	499819,11	3199975,10	картометрический	0,1	-
73	499818,54	3199979,56	картометрический	0,1	-
74	499816,65	3199988,36	картометрический	0,1	-
75	499814,54	3199996,71	картометрический	0,1	-
76	499809,83	3200013,25	картометрический	0,1	-
77	499808,80	3200016,38	картометрический	0,1	-
78	499806,42	3200022,53	картометрический	0,1	-
79	499805,76	3200023,91	картометрический	0,1	-
80	499804,15	3200026,51	картометрический	0,1	-
81	499803,44	3200027,27	картометрический	0,1	-
82	499801,71	3200028,55	картометрический	0,1	-
83	499800,74	3200029,73	картометрический	0,1	-
84	499798,65	3200035,60	картометрический	0,1	-
85	499796,23	3200041,58	картометрический	0,1	-
86	499794,86	3200044,50	картометрический	0,1	-
87	499793,51	3200046,57	картометрический	0,1	-
88	499790,08	3200050,18	картометрический	0,1	-
89	499787,66	3200053,03	картометрический	0,1	-
90	499787,11	3200053,89	картометрический	0,1	-
91	499795,60	3200082,56	картометрический	0,1	-
92	499784,99	3200099,77	картометрический	0,1	-
93	499774,86	3200119,58	картометрический	0,1	-
94	499787,20	3200131,23	картометрический	0,1	-
95	499779,56	3200134,89	картометрический	0,1	-

1	2	3	4	5	6
96	499767,94	3200179,37	картометрический	0,1	-
97	499767,94	3200223,62	картометрический	0,1	-
98	499755,58	3200219,28	картометрический	0,1	-
99	499723,75	3200204,52	картометрический	0,1	-
100	499723,75	3200206,19	картометрический	0,1	-
101	499695,26	3200192,88	картометрический	0,1	-
102	499670,26	3200181,20	картометрический	0,1	-
103	499660,32	3200176,55	картометрический	0,1	-
104	499660,26	3200176,15	картометрический	0,1	-
105	499646,60	3200171,41	картометрический	0,1	-
106	499646,29	3200171,30	картометрический	0,1	-
107	499656,39	3200212,44	картометрический	0,1	-
108	499672,73	3200282,10	картометрический	0,1	-
109	499697,20	3200387,34	картометрический	0,1	-
110	499716,35	3200476,79	картометрический	0,1	-
111	499733,20	3200547,03	картометрический	0,1	-
112	499735,18	3200560,73	картометрический	0,1	-
113	499722,83	3200569,39	картометрический	0,1	-
114	499664,74	3200574,94	картометрический	0,1	-
115	499646,29	3200582,56	картометрический	0,1	-
116	499604,60	3200626,90	картометрический	0,1	-
117	499551,98	3200704,51	картометрический	0,1	-
118	499526,98	3200737,39	картометрический	0,1	-
119	499526,69	3200737,77	картометрический	0,1	-
120	499522,04	3200752,36	картометрический	0,1	-
121	499473,29	3200665,81	картометрический	0,1	-
122	499346,35	3200440,50	картометрический	0,1	-
123	499341,73	3200432,30	картометрический	0,1	-
124	499326,95	3200406,07	картометрический	0,1	-
125	499315,32	3200385,42	картометрический	0,1	-
126	499311,95	3200379,43	картометрический	0,1	-
127	499306,63	3200369,99	картометрический	0,1	-
128	499260,59	3200497,87	картометрический	0,1	-
129	499258,54	3200503,59	картометрический	0,1	-
130	499254,03	3200502,08	картометрический	0,1	-
131	499238,41	3200496,83	картометрический	0,1	-
132	499243,14	3200487,96	картометрический	0,1	-
133	499221,73	3200475,46	картометрический	0,1	-
134	499219,21	3200473,99	картометрический	0,1	-
135	499183,64	3200457,58	картометрический	0,1	-
136	499185,21	3200453,51	картометрический	0,1	-
137	499181,15	3200451,57	картометрический	0,1	-
138	499188,20	3200429,21	картометрический	0,1	-
139	499185,44	3200428,38	картометрический	0,1	-
140	499191,44	3200399,69	картометрический	0,1	-
141	499191,84	3200397,81	картометрический	0,1	-
142	499196,49	3200397,99	картометрический	0,1	-
143	499196,75	3200398,09	картометрический	0,1	-
144	499197,40	3200395,27	картометрический	0,1	-
145	499193,02	3200393,55	картометрический	0,1	-
146	499196,51	3200381,60	картометрический	0,1	-
147	499200,09	3200382,85	картометрический	0,1	-
148	499201,68	3200375,07	картометрический	0,1	-

1	2	3	4	5	6
149	499203,01	3200368,62	картометрический	0,1	-
150	499193,31	3200365,56	картометрический	0,1	-
151	499184,91	3200362,32	картометрический	0,1	-
152	499161,89	3200355,29	картометрический	0,1	-
153	499162,28	3200354,37	картометрический	0,1	-
154	499165,33	3200347,26	картометрический	0,1	-
155	499166,26	3200345,07	картометрический	0,1	-
156	499170,48	3200337,72	картометрический	0,1	-
157	499171,39	3200336,40	картометрический	0,1	-
158	499171,95	3200335,58	картометрический	0,1	-
159	499176,94	3200328,35	картометрический	0,1	-
160	499179,48	3200323,32	картометрический	0,1	-
161	499183,92	3200310,65	картометрический	0,1	-
162	499185,89	3200305,02	картометрический	0,1	-
163	499186,74	3200302,60	картометрический	0,1	-
164	499203,68	3200256,00	картометрический	0,1	-
165	499213,63	3200233,31	картометрический	0,1	-
166	499229,44	3200203,27	картометрический	0,1	-
167	499272,62	3200122,85	картометрический	0,1	-
168	499273,57	3200121,07	картометрический	0,1	-
169	499279,04	3200110,77	картометрический	0,1	-
170	499287,19	3200095,41	картометрический	0,1	-
171	499294,91	3200081,93	картометрический	0,1	-
172	499342,83	3200002,73	картометрический	0,1	-
173	499349,65	3199991,46	картометрический	0,1	-
174	499352,09	3199987,99	картометрический	0,1	-
175	499355,88	3199983,82	картометрический	0,1	-
176	499358,91	3199979,65	картометрический	0,1	-
177	499363,08	3199972,83	картометрический	0,1	-
178	499363,95	3199971,12	картометрический	0,1	-
179	499365,31	3199967,57	картометрический	0,1	-
180	499365,50	3199963,59	картометрический	0,1	-
181	499365,92	3199962,62	картометрический	0,1	-
182	499367,21	3199960,94	картометрический	0,1	-
183	499368,99	3199959,59	картометрический	0,1	-
184	499372,99	3199957,62	картометрический	0,1	-
185	499374,78	3199956,42	картометрический	0,1	-
186	499375,42	3199955,76	картометрический	0,1	-
187	499375,53	3199955,64	картометрический	0,1	-
188	499377,77	3199952,36	картометрический	0,1	-
189	499378,37	3199951,47	картометрический	0,1	-
190	499378,56	3199951,12	картометрический	0,1	-
191	499380,54	3199948,50	картометрический	0,1	-
192	499382,31	3199945,64	картометрический	0,1	-
193	499389,81	3199935,88	картометрический	0,1	-
194	499390,40	3199934,20	картометрический	0,1	-
195	499390,73	3199932,09	картометрический	0,1	-
196	499391,49	3199930,24	картометрический	0,1	-
197	499392,34	3199928,97	картометрический	0,1	-
198	499393,26	3199927,79	картометрический	0,1	-
199	499394,19	3199926,95	картометрический	0,1	-
200	499395,12	3199925,94	картометрический	0,1	-
201	499395,71	3199925,94	картометрический	0,1	-

1	2	3	4	5	6
202	499398,07	3199926,11	картометрический	0,1	-
203	499399,67	3199926,53	картометрический	0,1	-
204	499401,22	3199925,32	картометрический	0,1	-
205	499401,86	3199924,96	картометрический	0,1	-
206	499404,89	3199921,36	картометрический	0,1	-
207	499407,73	3199918,14	картометрический	0,1	-
208	499408,63	3199917,38	картометрический	0,1	-
209	499410,72	3199916,21	картометрический	0,1	-
210	499411,13	3199915,88	картометрический	0,1	-
211	499412,09	3199915,11	картометрический	0,1	-
212	499412,34	3199914,62	картометрический	0,1	-
213	499412,54	3199914,23	картометрический	0,1	-
214	499412,86	3199912,17	картометрический	0,1	-
215	499413,39	3199910,77	картометрический	0,1	-
216	499417,93	3199904,90	картометрический	0,1	-
217	499421,35	3199900,35	картометрический	0,1	-
218	499423,05	3199897,51	картометрический	0,1	-
219	499423,79	3199897,15	картометрический	0,1	-
220	499425,67	3199897,50	картометрический	0,1	-
221	499427,03	3199897,51	картометрический	0,1	-
222	499429,63	3199896,30	картометрический	0,1	-
223	499430,56	3199895,73	картометрический	0,1	-
224	499430,86	3199895,54	картометрический	0,1	-
225	499432,53	3199894,10	картометрический	0,1	-
226	499433,36	3199892,92	картометрический	0,1	-
227	499433,44	3199892,73	картометрический	0,1	-
228	499434,53	3199890,33	картометрический	0,1	-
229	499435,70	3199888,63	картометрический	0,1	-
230	499441,96	3199882,95	картометрический	0,1	-
231	499443,17	3199881,92	картометрический	0,1	-
232	499445,65	3199879,93	картометрический	0,1	-
233	499446,83	3199878,80	картометрический	0,1	-
234	499447,45	3199878,21	картометрический	0,1	-
235	499447,69	3199877,90	картометрический	0,1	-
236	499447,95	3199877,58	картометрический	0,1	-
237	499448,58	3199876,16	картометрический	0,1	-
238	499448,80	3199875,13	картометрический	0,1	-
239	499449,00	3199873,01	картометрический	0,1	-
240	499449,14	3199871,45	картометрический	0,1	-
241	499449,11	3199870,78	картометрический	0,1	-
242	499448,83	3199869,42	картометрический	0,1	-
243	499448,95	3199868,42	картометрический	0,1	-
244	499449,47	3199867,65	картометрический	0,1	-
245	499451,03	3199866,71	картометрический	0,1	-
246	499455,20	3199865,76	картометрический	0,1	-
247	499461,70	3199863,31	картометрический	0,1	-
248	499464,87	3199861,79	картометрический	0,1	-
249	499467,84	3199859,91	картометрический	0,1	-
250	499469,17	3199858,80	картометрический	0,1	-
251	499470,94	3199856,86	картометрический	0,1	-
252	499474,92	3199849,85	картометрический	0,1	-
253	499476,12	3199848,29	картометрический	0,1	-
254	499483,19	3199839,11	картометрический	0,1	-

1	2	3	4	5	6
255	499486,99	3199833,80	картометрический	0,1	-
256	499488,21	3199832,51	картометрический	0,1	-
257	499491,00	3199830,24	картометрический	0,1	-
258	499493,05	3199828,50	картометрический	0,1	-
259	499495,33	3199826,04	картометрический	0,1	-
260	499496,09	3199824,87	картометрический	0,1	-
261	499497,35	3199822,38	картометрический	0,1	-
262	499498,36	3199820,54	картометрический	0,1	-
263	499501,49	3199816,38	картометрический	0,1	-
264	499503,29	3199814,48	картометрический	0,1	-
265	499504,65	3199813,49	картометрический	0,1	-
266	499507,79	3199812,07	картометрический	0,1	-
267	499509,92	3199810,69	картометрический	0,1	-
268	499513,67	3199806,74	картометрический	0,1	-
269	499515,37	3199804,63	картометрический	0,1	-
270	499517,65	3199801,26	картометрический	0,1	-
271	499519,73	3199797,47	картометрический	0,1	-
272	499520,68	3199795,38	картометрический	0,1	-
273	499522,39	3199792,92	картометрический	0,1	-
274	499530,16	3199784,59	картометрический	0,1	-
275	499537,44	3199775,97	картометрический	0,1	-
276	499540,92	3199771,54	картометрический	0,1	-
277	499545,89	3199764,69	картометрический	0,1	-
278	499546,72	3199763,22	картометрический	0,1	-
279	499547,96	3199760,04	картометрический	0,1	-
280	499549,05	3199757,73	картометрический	0,1	-
281	499551,09	3199754,75	картометрический	0,1	-
282	499552,27	3199753,37	картометрический	0,1	-
283	499559,67	3199746,56	картометрический	0,1	-
284	499567,63	3199737,46	картометрический	0,1	-
285	499575,59	3199727,61	картометрический	0,1	-
286	499579,19	3199723,44	картометрический	0,1	-
287	499580,90	3199720,41	картометрический	0,1	-
288	499584,69	3199716,62	картометрический	0,1	-
289	499589,52	3199711,03	картометрический	0,1	-
290	499599,04	3199699,69	картометрический	0,1	-
291	499602,74	3199695,47	картометрический	0,1	-
292	499606,37	3199691,33	картометрический	0,1	-
293	499612,06	3199685,65	картометрический	0,1	-
294	499616,09	3199682,33	картометрический	0,1	-
295	499618,50	3199680,35	картометрический	0,1	-
296	499622,49	3199677,50	картометрический	0,1	-
297	499627,03	3199674,47	картометрический	0,1	-
298	499631,84	3199670,84	картометрический	0,1	-
299	499634,05	3199668,79	картометрический	0,1	-
300	499639,55	3199662,54	картометрический	0,1	-
301	499641,89	3199660,11	картометрический	0,1	-
302	499649,49	3199652,19	картометрический	0,1	-
303	499653,85	3199647,64	картометрический	0,1	-
304	499660,67	3199641,96	картометрический	0,1	-
305	499674,89	3199628,32	картометрический	0,1	-
306	499688,49	3199615,29	картометрический	0,1	-
307	499689,99	3199613,43	картометрический	0,1	-

1	2	3	4	5	6
308	499692,29	3199609,14	картометрический	0,1	-
309	499693,58	3199607,10	картометрический	0,1	-
310	499694,36	3199606,20	картометрический	0,1	-
311	499696,79	3199604,08	картометрический	0,1	-
312	499702,14	3199600,41	картометрический	0,1	-
313	499706,12	3199597,48	картометрический	0,1	-
314	499709,18	3199594,62	картометрический	0,1	-
315	499710,47	3199592,94	картометрический	0,1	-
316	499710,62	3199592,61	картометрический	0,1	-
317	499711,72	3199590,49	картометрический	0,1	-
318	499711,09	3199587,33	картометрический	0,1	-
319	499711,19	3199583,68	картометрический	0,1	-
320	499714,44	3199581,42	картометрический	0,1	-
321	499716,21	3199580,83	картометрический	0,1	-
322	499717,56	3199578,64	картометрический	0,1	-
323	499718,31	3199576,03	картометрический	0,1	-
324	499720,84	3199572,98	картометрический	0,1	-
325	499723,61	3199570,86	картометрический	0,1	-
326	499729,38	3199566,82	картометрический	0,1	-
327	499733,14	3199564,25	картометрический	0,1	-
328	499735,09	3199563,13	картометрический	0,1	-
329	499738,24	3199561,90	картометрический	0,1	-
330	499740,26	3199561,44	картометрический	0,1	-
331	499744,29	3199560,84	картометрический	0,1	-
332	499748,34	3199560,55	картометрический	0,1	-
333	499756,44	3199560,38	картометрический	0,1	-
334	499764,75	3199560,38	картометрический	0,1	-
335	499769,10	3199560,38	картометрический	0,1	-
336	499775,40	3199560,57	картометрический	0,1	-
337	499778,38	3199560,96	картометрический	0,1	-
338	499784,32	3199562,43	картометрический	0,1	-
339	499787,28	3199562,93	картометрический	0,1	-
340	499788,76	3199563,00	картометрический	0,1	-
341	499789,49	3199562,93	картометрический	0,1	-
342	499790,98	3199562,80	картометрический	0,1	-
343	499793,83	3199562,08	картометрический	0,1	-
344	499795,40	3199561,68	картометрический	0,1	-
345	499797,29	3199560,92	картометрический	0,1	-
346	499798,62	3199559,40	картометрический	0,1	-
347	499800,70	3199558,08	картометрический	0,1	-
348	499801,84	3199558,08	картометрический	0,1	-
349	499802,51	3199558,29	картометрический	0,1	-
350	499803,74	3199559,03	картометрический	0,1	-
351	499803,94	3199559,51	картометрический	0,1	-
352	499803,70	3199560,80	картометрический	0,1	-
353	499803,75	3199561,32	картометрический	0,1	-
354	499803,93	3199561,49	картометрический	0,1	-
355	499805,06	3199561,68	картометрический	0,1	-
356	499806,66	3199562,29	картометрический	0,1	-
357	499807,34	3199562,81	картометрический	0,1	-
358	499809,42	3199566,04	картометрический	0,1	-
359	499810,16	3199567,01	картометрический	0,1	-
360	499812,46	3199570,01	картометрический	0,1	-

1	2	3	4	5	6
361	499820,61	3199576,83	картометрический	0,1	-
362	499828,12	3199583,09	картометрический	0,1	-
363	499831,76	3199586,42	картометрический	0,1	-
364	499832,89	3199588,05	картометрический	0,1	-
365	499834,23	3199591,91	картометрический	0,1	-
366	499835,18	3199594,75	картометрический	0,1	-
367	499835,36	3199598,73	картометрический	0,1	-
368	499836,31	3199602,71	картометрический	0,1	-
369	499837,26	3199607,07	картометрический	0,1	-
370	499837,26	3199610,85	картометрический	0,1	-
371	499837,82	3199614,05	картометрический	0,1	-
372	499838,40	3199615,59	картометрический	0,1	-
373	499840,29	3199618,81	картометрический	0,1	-
374	499841,63	3199620,93	картометрический	0,1	-
375	499841,81	3199622,03	картометрический	0,1	-
376	499841,05	3199624,68	картометрический	0,1	-
377	499840,29	3199627,52	картометрический	0,1	-
378	499840,11	3199629,46	картометрический	0,1	-
379	499840,67	3199633,40	картометрический	0,1	-
380	499842,13	3199638,83	картометрический	0,1	-
381	499842,76	3199641,16	картометрический	0,1	-
382	499842,95	3199643,39	картометрический	0,1	-
383	499842,89	3199647,90	картометрический	0,1	-
384	499843,08	3199650,12	картометрический	0,1	-
385	499843,33	3199651,20	картометрический	0,1	-
386	499845,60	3199658,78	картометрический	0,1	-
387	499849,58	3199671,66	картометрический	0,1	-
388	499850,88	3199676,82	картометрический	0,1	-
389	499851,29	3199679,43	картометрический	0,1	-
390	499851,47	3199681,53	картометрический	0,1	-
391	499851,48	3199685,77	картометрический	0,1	-
392	499851,09	3199690,04	картометрический	0,1	-
393	499850,64	3199692,87	картометрический	0,1	-
394	499849,39	3199698,46	картометрический	0,1	-
395	499846,55	3199708,69	картометрический	0,1	-
396	499844,08	3199716,65	картометрический	0,1	-
1	499843,44	3199718,38	картометрический	0,1	-

3. Сведения о характерных точках части (частей) границы объекта					
Обозначение характерных точек части границы	Координаты, м		Метод определения координат характерной точки	Средняя квадратическая погрешность положения характерной точки (Mt), м	Описание обозначения точки на местности (при наличии)
	X	Y			
1	2	3	4	5	6
-	-	-	-	-	

Раздел 3							
Сведения о местоположении измененных (уточненных) границ объекта							
1. Система координат -							
2. Сведения о характерных точках границ объекта							
Обозначение характерных точек границ	Существующие координаты, м		Измененные (уточненные) координаты, м		Метод определения координат характерной точки	Средняя квадратическая погрешность положения характерной точки (Mt), м	Описание обозначения точки на местности (при наличии)
	X	Y	X	Y			
1	2	3	4	5	6	7	8
-	-	-	-	-	-	-	-
3. Сведения о характерных точках части (частей) границы объекта							
Обозначение характерных точек части границы	Существующие координаты, м		Измененные (уточненные) координаты, м		Метод определения координат характерной точки	Средняя квадратическая погрешность положения характерной точки (Mt), м	Описание обозначения точки на местности (при наличии)
	X	Y	X	Y			
1	2	3	4	5	6	7	8
-	-	-	-	-	-	-	-

Раздел 4

План границ объекта

Обзорная схема границ объекта с указанием расположения листов плана границ

Масштаб 1:5 000

Используемые условные знаки и обозначения:

Граница объекта

Граница кадастрового квартала

Граница земельного участка (в соответствии со сведениями Единого государственного реестра недвижимости)

47:14:0909001 Номер кадастрового квартала

2 Рамка и номер листа плана границ

Подпись _____ Дата "____" _____ _____ г.

Место для оттиска печати (при наличии) лица, составившего описание местоположения границ

Раздел 4

План границ объекта

Масштаб 1:1 000

Используемые условные знаки и обозначения:

- Граница объекта
- Граница кадастрового квартала
- Граница земельного участка (в соответствии со сведениями Единого государственного реестра недвижимости)
- 22/6 Характерная точка границы объекта
- :422 Номер земельного участка, сведения о границах которого внесены в Единый государственный реестр недвижимости, в кадастровом квартале
- 47:06:0605002 Номер кадастрового квартала

ИНДИВИДУАЛЬНЫЙ ПРЕДПРИНИМАТЕЛЬ КОСТЫГОВ АЛЕКСЕЙ МИХАЙЛОВИЧ ОГРНИП 317784700131135 ИНН 781708929315 САНКТ-ПЕТЕРБУРГ

Подпись _____ Дата "____" _____ _____ г.

Место для оттиска печати (при наличии) лица, составившего описание местоположения границ объекта

Раздел 4

План границ объекта

Масштаб 1:1 000

Используемые условные знаки и обозначения:

- Граница объекта
- Граница кадастрового квартала
- Граница земельного участка (в соответствии со сведениями Единого государственного реестра недвижимости)
- Характерная точка границы объекта
- :422 Номер земельного участка, сведения о границах которого внесены в Единый государственный реестр недвижимости, в кадастровом квартале
- 47:06:0605002 Номер кадастрового квартала

ИНДИВИДУАЛЬНЫЙ ПРЕДПРИНИМАТЕЛЬ ОГРНИП 317784700131135 КОСТЫГОВ АЛЕКСЕЙ МИХАЙЛОВИЧ ИНН 781705929315 САНКТ-ПЕТЕРБУРГ

Подпись _____ Дата "____" _____ _____ г.

Место для оттиска печати (при наличии) лица, составившего описание местоположения границ объекта

Раздел 4

План границ объекта

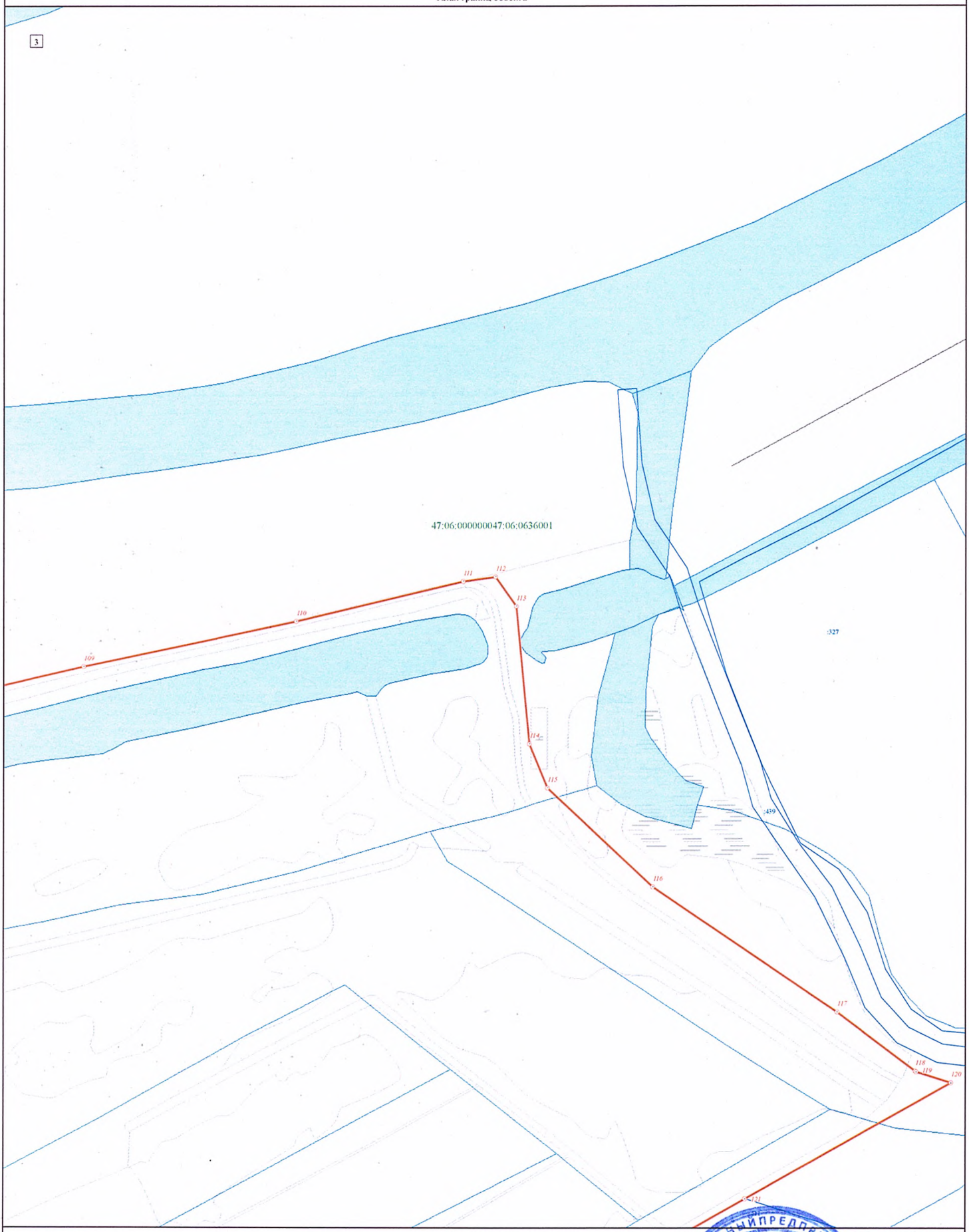

Масштаб 1:1 000

Используемые условные знаки и обозначения:

- Граница объекта
- Граница кадастрового квартала
- Граница земельного участка (в соответствии со сведениями Единого государственного реестра недвижимости)
- 22 — Характерная точка границы объекта
- :422 — Номер земельного участка, сведения о границах которого внесены в Единый государственный реестр недвижимости, в кадастровом квартале
- 47:06:0605002 — Номер кадастрового квартала

Подпись _____ Дата "____" _____ г.

Место для оттиска печати (при наличии) лица, составившего описание местоположения границ объекта

ИНДИВИДУАЛЬНЫЙ ПРЕДПРИНИМАТЕЛЬ ОГРНИП 317784700131135 КОСТЫГОВ АЛЕКСЕЙ МИХАЙЛОВИЧ

Раздел 4

План границ объекта

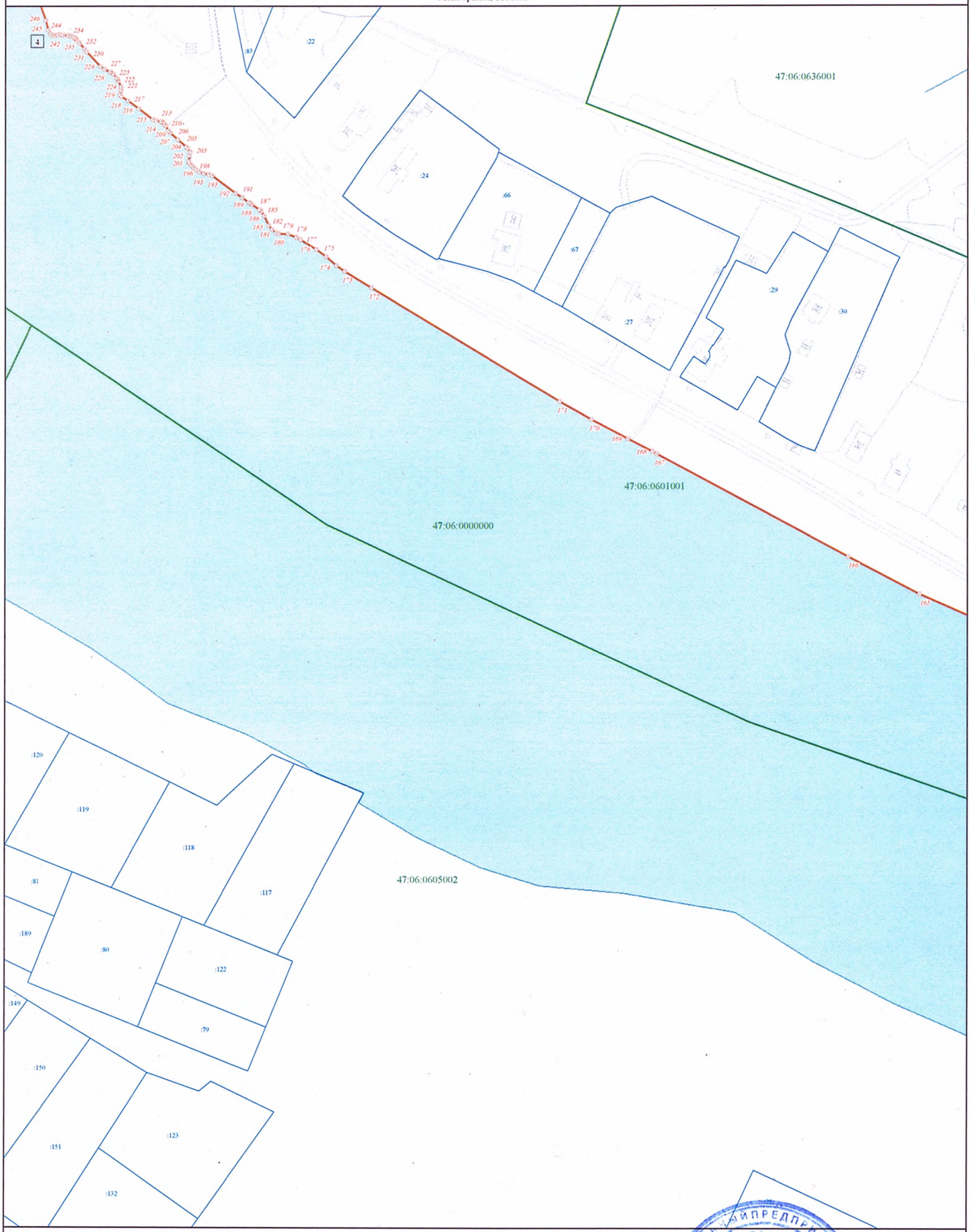

Масштаб 1:1 000

Используемые условные знаки и обозначения:

- Граница объекта
- Граница кадастрового квартала
- Граница земельного участка (в соответствии со сведениями Единого государственного реестра недвижимости)
- 22 — Характерная точка границы объекта
- :422 — Номер земельного участка, сведения о границах которого внесены в Единый государственный реестр недвижимости, в кадастровом квартале
- 47:06:0605002 — Номер кадастрового квартала

Подпись _____ Дата "____" _____ _____ г.

Место для оттиска печати (при наличии) лица, составившего описание местоположения границ объекта

Раздел 4

План границ объекта

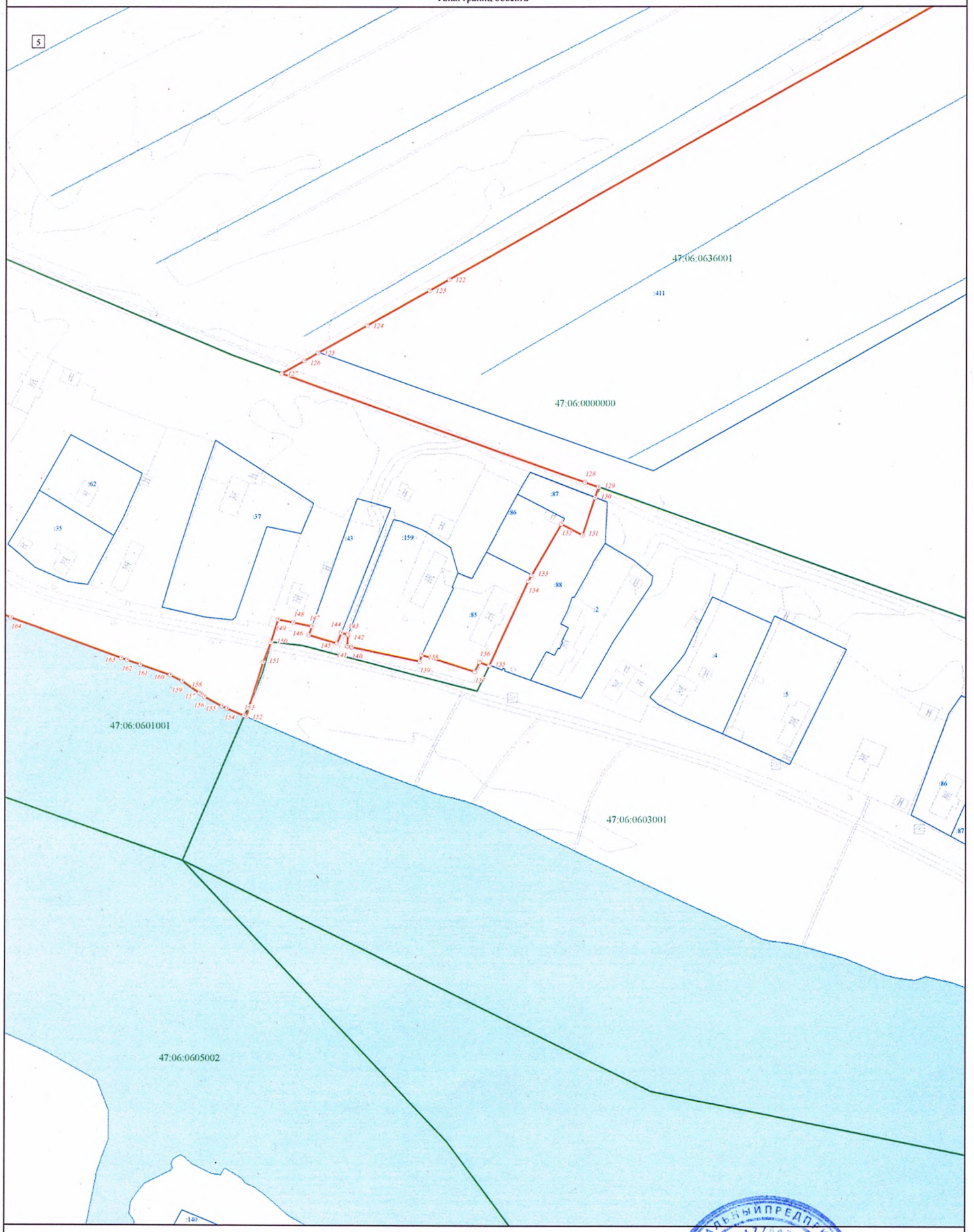

Масштаб 1:1 000

Используемые условные знаки и обозначения:

- Граница объекта
- Граница кадастрового квартала
- Граница земельного участка (в соответствии со сведениями Единого государственного реестра недвижимости)
- 22 / 26 — Характерная точка границы объекта
- :422 — Номер земельного участка, сведения о границах которого внесены в Единый государственный реестр недвижимости, в кадастровом квартале
- 47:06:0605002 — Номер кадастрового квартала

ИНДИВИДУАЛЬНЫЙ ПРЕДПРИНИМАТЕЛЬ ОГРНИП 317784700133135 КОСТЫГОВ АЛЕКСЕЙ МИХАЙЛОВИЧ ИНН 781105929315 САНКТ-ПЕТЕРБУРГ

Подпись _____ Дата "____" _____ _____ г.

Место для оттиска печати (при наличии) лица, составившего описание местоположения границ объекта

ГРАФИЧЕСКОЕ ОПИСАНИЕ
местоположения границ населенных пунктов, территориальных зон,
особо охраняемых природных территорий,
зон с особыми условиями использования территории

деревня Антомоново

(наименование объекта, местоположение границ которого описано (далее - объект))

Раздел 1

Сведения об объекте

№ п/п	Характеристики объекта	Описание характеристик
1	2	3
1.	Местоположение объекта	Ленинградская область,Лодейнопольский муниципальный район, Доможировское сельское поселение
2.	Площадь объекта +/- величина погрешности определения площади (Р +/- Дельта Р)	105997 м² +/- 114 м²
3.	Иные характеристики объекта	-

Раздел 2					
Сведения о местоположении границ объекта					
1. Система координат МСК 47 зона 3					
2. Сведения о характерных точках границ объекта					
Обозначение характерных точек границ	Координаты, м		Метод определения координат характерной точки	Средняя квадратическая погрешность положения характерной точки (Mt), м	Описание обозначения точки на местности (при наличии)
	X	Y			
1	2	3	4	5	6
Часть № 1					
1	497058,06	3200008,04	картометрический	0,1	-
2	497025,75	3200074,72	картометрический	0,1	-
3	497054,12	3200100,01	картометрический	0,1	-
4	497045,17	3200128,04	картометрический	0,1	-
5	497037,60	3200141,87	картометрический	0,1	-
6	497010,04	3200192,41	картометрический	0,1	-
7	496995,92	3200219,27	картометрический	0,1	-
8	496973,12	3200262,63	картометрический	0,1	-
9	496955,59	3200296,08	картометрический	0,1	-
10	496921,13	3200322,93	картометрический	0,1	-
11	496911,82	3200330,74	картометрический	0,1	-
12	496906,88	3200335,43	картометрический	0,1	-
13	496882,74	3200365,52	картометрический	0,1	-
14	496834,61	3200397,17	картометрический	0,1	-
15	496822,91	3200378,82	картометрический	0,1	-
16	496769,91	3200407,60	картометрический	0,1	-
17	496732,40	3200425,30	картометрический	0,1	-
18	496729,16	3200421,68	картометрический	0,1	-
19	496726,29	3200413,18	картометрический	0,1	-
20	496695,94	3200352,56	картометрический	0,1	-
21	496671,56	3200303,04	картометрический	0,1	-
22	496707,51	3200309,83	картометрический	0,1	-
23	496725,52	3200310,24	картометрический	0,1	-
24	496740,34	3200311,04	картометрический	0,1	-
25	496753,16	3200309,04	картометрический	0,1	-
26	496775,58	3200302,62	картометрический	0,1	-
27	496774,25	3200295,12	картометрический	0,1	-
28	496780,24	3200275,29	картометрический	0,1	-
29	496780,10	3200267,79	картометрический	0,1	-
30	496780,80	3200263,76	картометрический	0,1	-
31	496783,85	3200258,49	картометрический	0,1	-
32	496791,86	3200226,47	картометрический	0,1	-
33	496810,41	3200198,62	картометрический	0,1	-
34	496814,11	3200194,75	картометрический	0,1	-
35	496818,37	3200185,84	картометрический	0,1	-
36	496820,88	3200177,40	картометрический	0,1	-
37	496824,22	3200171,22	картометрический	0,1	-
38	496836,68	3200148,61	картометрический	0,1	-
39	496839,32	3200141,78	картометрический	0,1	-
40	496841,11	3200131,31	картометрический	0,1	-
41	496842,01	3200121,07	картометрический	0,1	-
42	496840,75	3200095,21	картометрический	0,1	-

1	2	3	4	5	6
43	496842,30	3200087,32	картометрический	0,1	-
44	496845,00	3200082,51	картометрический	0,1	-
45	496851,95	3200072,88	картометрический	0,1	-
46	496851,42	3200069,62	картометрический	0,1	-
47	496740,49	3200060,47	картометрический	0,1	-
48	496742,26	3200037,00	картометрический	0,1	-
49	496753,85	3200011,34	картометрический	0,1	-
50	496749,19	3199978,96	картометрический	0,1	-
51	496752,87	3199944,24	картометрический	0,1	-
52	496773,27	3199879,48	картометрический	0,1	-
53	496854,28	3199885,00	картометрический	0,1	-
54	496882,27	3199891,29	картометрический	0,1	-
55	496939,43	3199906,99	картометрический	0,1	-
56	496944,68	3199935,30	картометрический	0,1	-
57	496948,06	3199953,29	картометрический	0,1	-
58	496950,12	3199964,27	картометрический	0,1	-
59	496969,17	3199987,37	картометрический	0,1	-
60	496970,46	3199998,04	картометрический	0,1	-
61	497024,86	3200004,87	картометрический	0,1	-
1	497058,06	3200008,04	картометрический	0,1	-

3. Сведения о характерных точках части (частей) границы объекта					
Обозначение характерных точек части границы	Координаты, м		Метод определения координат характерной точки	Средняя квадратическая погрешность положения характерной точки (Mt), м	Описание обозначения точки на местности (при наличии)
	X	Y			
1	2	3	4	5	6
-	-	-	-	-	

Раздел 3							
Сведения о местоположении измененных (уточненных) границ объекта							
1. Система координат -							
2. Сведения о характерных точках границ объекта							
Обозначение характерных точек границ	Существующие координаты, м		Измененные (уточненные) координаты, м		Метод определения координат характерной точки	Средняя квадратическая погрешность положения характерной точки (Mt), м	Описание обозначения точки на местности (при наличии)
	X	Y	X	Y			
1	2	3	4	5	6	7	8
-	-	-	-	-	-	-	-
3. Сведения о характерных точках части (частей) границы объекта							
Обозначение характерных точек части границы	Существующие координаты, м		Измененные (уточненные) координаты, м		Метод определения координат характерной точки	Средняя квадратическая погрешность положения характерной точки (Mt), м	Описание обозначения точки на местности (при наличии)
	X	Y	X	Y			
1	2	3	4	5	6	7	8
-	-	-	-	-	-	-	-

Раздел 4

План границ объекта

Масштаб 1:1 000

Используемые условные знаки и обозначения:

- Граница объекта
- Граница кадастрового квартала
- Граница земельного участка (в соответствии со сведениями Единого государственного реестра недвижимости)
- Характерная точка границы объекта
- 68 Номер земельного участка, сведения о границах которого внесены в Единый государственный реестр недвижимости, в кадастровом квартале
- 47:06:0609001 Номер кадастрового квартала

ИНДИВИДУАЛЬНЫЙ ПРЕДПРИНИМАТЕЛЬ КОСТЫЛОВ АЛЕКСЕЙ МИХАЙЛОВИЧ ОГРНИП 317784700131135 ИНН 781705929... Г.САНКТ-ПЕТЕРБУРГ

Подпись _____ Дата "___" _____ г.

Место для оттиска печати (при наличии) лица, составившего описание местоположения границ объекта

ГРАФИЧЕСКОЕ ОПИСАНИЕ
местоположения границ населенных пунктов, территориальных зон,
особо охраняемых природных территорий,
зон с особыми условиями использования территории

деревня Барково

(наименование объекта, местоположение границ которого описано (далее - объект))

Раздел 1

Сведения об объекте

№ п/п	Характеристики объекта	Описание характеристик
1	2	3
1.	Местоположение объекта	Ленинградская область, Лодейнопольский муниципальный район, Доможировское сельское поселение
2.	Площадь объекта +/- величина погрешности определения площади (Р +/- Дельта Р)	458579 м² +/- 237 м²
3.	Иные характеристики объекта	-

Раздел 2					
Сведения о местоположении границ объекта					
1. Система координат МСК 47 зона 3					
2. Сведения о характерных точках границ объекта					
Обозначение характерных точек границ	Координаты, м		Метод определения координат характерной точки	Средняя квадратическая погрешность положения характерной точки (Mt), м	Описание обозначения точки на местности (при наличии)
	X	Y			
1	2	3	4	5	6
Часть № 1					
1	495786,42	3206325,97	картометрический	0,1	-
2	495746,60	3206366,87	картометрический	0,1	-
3	495762,89	3206388,30	картометрический	0,1	-
4	495730,80	3206446,73	картометрический	0,1	-
5	495744,91	3206461,08	картометрический	0,1	-
6	495748,48	3206464,71	картометрический	0,1	-
7	495757,62	3206474,00	картометрический	0,1	-
8	495750,18	3206477,06	картометрический	0,1	-
9	495703,15	3206496,39	картометрический	0,1	-
10	495649,18	3206511,65	картометрический	0,1	-
11	495622,28	3206518,58	картометрический	0,1	-
12	495603,76	3206515,55	картометрический	0,1	-
13	495574,79	3206514,57	картометрический	0,1	-
14	495544,08	3206527,59	картометрический	0,1	-
15	495538,56	3206529,93	картометрический	0,1	-
16	495425,54	3206557,58	картометрический	0,1	-
17	495314,39	3206563,11	картометрический	0,1	-
18	495242,35	3206568,32	картометрический	0,1	-
19	495130,64	3206573,04	картометрический	0,1	-
20	495120,27	3206576,10	картометрический	0,1	-
21	495119,69	3206576,27	картометрический	0,1	-
22	495118,64	3206576,58	картометрический	0,1	-
23	495114,82	3206564,97	картометрический	0,1	-
24	495112,49	3206557,88	картометрический	0,1	-
25	495114,30	3206555,55	картометрический	0,1	-
26	495114,74	3206541,17	картометрический	0,1	-
27	495112,12	3206519,80	картометрический	0,1	-
28	495101,66	3206499,75	картометрический	0,1	-
29	495092,94	3206482,74	картометрический	0,1	-
30	495090,76	3206467,48	картометрический	0,1	-
31	495090,76	3206446,55	картометрический	0,1	-
32	495092,50	3206430,86	картометрический	0,1	-
33	495077,01	3206436,02	картометрический	0,1	-
34	495062,42	3206440,88	картометрический	0,1	-
35	495041,92	3206442,19	картометрический	0,1	-
36	495014,45	3206440,88	картометрический	0,1	-
37	495004,85	3206439,18	картометрический	0,1	-
38	494994,83	3206437,40	картометрический	0,1	-
39	494986,11	3206435,22	картометрический	0,1	-
40	494966,68	3206435,45	картометрический	0,1	-
41	494950,36	3206435,65	картометрический	0,1	-
42	494938,08	3206433,77	картометрический	0,1	-

1	2	3	4	5	6
43	494908,71	3206427,40	картометрический	0,1	-
44	494889,73	3206420,37	картометрический	0,1	-
45	494870,21	3206413,13	картометрический	0,1	-
46	494824,28	3206390,88	картометрический	0,1	-
47	494821,78	3206389,67	картометрический	0,1	-
48	494821,61	3206389,57	картометрический	0,1	-
49	494812,37	3206383,91	картометрический	0,1	-
50	494812,17	3206383,77	картометрический	0,1	-
51	494790,76	3206369,08	картометрический	0,1	-
52	494773,36	3206357,15	картометрический	0,1	-
53	494771,69	3206356,00	картометрический	0,1	-
54	494764,35	3206350,97	картометрический	0,1	-
55	494766,00	3206328,04	картометрический	0,1	-
56	494745,41	3206323,90	картометрический	0,1	-
57	494735,60	3206309,88	картометрический	0,1	-
58	494733,52	3206306,91	картометрический	0,1	-
59	494719,51	3206273,09	картометрический	0,1	-
60	494714,20	3206260,27	картометрический	0,1	-
61	494707,34	3206183,63	картометрический	0,1	-
62	494712,57	3206135,26	картометрический	0,1	-
63	494726,64	3206093,42	картометрический	0,1	-
64	494778,31	3206056,81	картометрический	0,1	-
65	494797,90	3206046,84	картометрический	0,1	-
66	494814,53	3206038,38	картометрический	0,1	-
67	494816,22	3206037,52	картометрический	0,1	-
68	494838,44	3206038,83	картометрический	0,1	-
69	494843,89	3206023,43	картометрический	0,1	-
70	494844,26	3206023,32	картометрический	0,1	-
71	494917,34	3206002,27	картометрический	0,1	-
72	494930,74	3205998,41	картометрический	0,1	-
73	494974,46	3205998,90	картометрический	0,1	-
74	494974,57	3205993,00	картометрический	0,1	-
75	494974,68	3205987,20	картометрический	0,1	-
76	494991,22	3205989,78	картометрический	0,1	-
77	494995,10	3205986,11	картометрический	0,1	-
78	494995,51	3205977,39	картометрический	0,1	-
79	495002,48	3205979,15	картометрический	0,1	-
80	495009,82	3205972,21	картометрический	0,1	-
81	495051,16	3205957,74	картометрический	0,1	-
82	495068,02	3205951,38	картометрический	0,1	-
83	495151,79	3205973,98	картометрический	0,1	-
84	495161,31	3205976,54	картометрический	0,1	-
85	495258,80	3206002,84	картометрический	0,1	-
86	495299,67	3206013,41	картометрический	0,1	-
87	495333,09	3206027,39	картометрический	0,1	-
88	495369,52	3206040,21	картометрический	0,1	-
89	495374,59	3206041,99	картометрический	0,1	-
90	495395,60	3206049,38	картометрический	0,1	-
91	495463,51	3206071,51	картометрический	0,1	-
92	495622,96	3206103,62	картометрический	0,1	-
93	495653,20	3206106,29	картометрический	0,1	-
94	495656,70	3206160,55	картометрический	0,1	-
95	495657,53	3206173,41	картометрический	0,1	-

1	2	3	4	5	6
96	495657,36	3206175,55	картометрический	0,1	-
97	495656,65	3206184,27	картометрический	0,1	-
98	495663,05	3206188,59	картометрический	0,1	-
99	495660,55	3206207,52	картометрический	0,1	-
100	495661,81	3206217,26	картометрический	0,1	-
101	495660,28	3206220,46	картометрический	0,1	-
102	495657,76	3206230,07	картометрический	0,1	-
103	495653,87	3206240,65	картометрический	0,1	-
104	495650,09	3206247,77	картометрический	0,1	-
105	495656,16	3206248,10	картометрический	0,1	-
106	495666,88	3206248,69	картометрический	0,1	-
107	495675,36	3206251,21	картометрический	0,1	-
108	495661,02	3206286,47	картометрический	0,1	-
109	495652,53	3206284,15	картометрический	0,1	-
110	495643,66	3206324,29	картометрический	0,1	-
111	495632,22	3206353,08	картометрический	0,1	-
112	495619,43	3206376,42	картометрический	0,1	-
113	495607,10	3206398,42	картометрический	0,1	-
114	495606,44	3206399,59	картометрический	0,1	-
115	495592,69	3206423,10	картометрический	0,1	-
116	495595,52	3206424,46	картометрический	0,1	-
117	495579,02	3206452,64	картометрический	0,1	-
118	495575,68	3206450,53	картометрический	0,1	-
119	495565,85	3206472,68	картометрический	0,1	-
120	495567,60	3206476,36	картометрический	0,1	-
121	495569,32	3206479,97	картометрический	0,1	-
122	495566,49	3206490,34	картометрический	0,1	-
123	495575,74	3206495,77	картометрический	0,1	-
124	495598,78	3206474,99	картометрический	0,1	-
125	495642,22	3206431,49	картометрический	0,1	-
126	495667,04	3206372,98	картометрический	0,1	-
127	495669,21	3206367,87	картометрический	0,1	-
128	495674,11	3206363,84	картометрический	0,1	-
129	495696,86	3206345,14	картометрический	0,1	-
130	495735,69	3206274,38	картометрический	0,1	-
131	495735,00	3206264,09	картометрический	0,1	-
132	495734,38	3206254,90	картометрический	0,1	-
133	495741,42	3206242,57	картометрический	0,1	-
134	495756,64	3206215,91	картометрический	0,1	-
135	495758,06	3206213,43	картометрический	0,1	-
136	495769,06	3206216,01	картометрический	0,1	-
137	495796,46	3206270,14	картометрический	0,1	-
138	495799,42	3206287,83	картометрический	0,1	-
139	495792,10	3206302,36	картометрический	0,1	-
1	495786,42	3206325,97	картометрический	0,1	-
Часть № 2					
140	495073,93	3206526,80	картометрический	0,1	-
141	495073,35	3206533,16	картометрический	0,1	-
142	495084,59	3206534,19	картометрический	0,1	-
143	495083,09	3206550,54	картометрический	0,1	-
144	495077,36	3206556,07	картометрический	0,1	-
145	495036,24	3206552,31	картометрический	0,1	-
146	495031,34	3206551,16	картометрический	0,1	-

1	2	3	4	5	6
147	495033,61	3206526,33	картометрический	0,1	-
148	495009,61	3206524,14	картометрический	0,1	-
149	495009,22	3206524,13	картометрический	0,1	-
150	495009,22	3206516,31	картометрический	0,1	-
151	495004,42	3206516,06	картометрический	0,1	-
152	495000,94	3206515,88	картометрический	0,1	-
153	494989,17	3206524,60	картометрический	0,1	-
154	494976,52	3206532,01	картометрический	0,1	-
155	494967,37	3206532,88	картометрический	0,1	-
156	494965,06	3206532,11	картометрический	0,1	-
157	494962,13	3206531,14	картометрический	0,1	-
158	494961,75	3206522,01	картометрический	0,1	-
159	494961,75	3206506,05	картометрический	0,1	-
160	494961,75	3206454,06	картометрический	0,1	-
161	494976,96	3206449,60	картометрический	0,1	-
162	494990,47	3206448,73	картометрический	0,1	-
163	494996,58	3206449,17	картометрический	0,1	-
164	494999,19	3206451,35	картометрический	0,1	-
165	495001,01	3206469,48	картометрический	0,1	-
166	495002,25	3206481,87	картометрический	0,1	-
167	495015,33	3206480,13	картометрический	0,1	-
168	495043,67	3206477,51	картометрический	0,1	-
169	495058,06	3206477,51	картометрический	0,1	-
170	495063,02	3206480,65	картометрический	0,1	-
171	495075,93	3206488,85	картометрический	0,1	-
172	495083,34	3206495,39	картометрический	0,1	-
173	495084,94	3206503,80	картометрический	0,1	-
174	495086,40	3206511,52	картометрический	0,1	-
175	495086,18	3206513,39	картометрический	0,1	-
176	495077,04	3206512,55	картометрический	0,1	-
177	495075,25	3206512,38	картометрический	0,1	-
140	495073,93	3206526,80	картометрический	0,1	-
Часть № 3					
178	495104,26	3206539,75	картометрический	0,1	-
179	495103,63	3206546,67	картометрический	0,1	-
180	495096,80	3206546,05	картометрический	0,1	-
181	495097,23	3206541,31	картометрический	0,1	-
182	495099,71	3206539,33	картометрический	0,1	-
178	495104,26	3206539,75	картометрический	0,1	-

3. Сведения о характерных точках части (частей) границы объекта					
Обозначение характерных точек части границы	Координаты, м		Метод определения координат характерной точки	Средняя квадратическая погрешность положения характерной точки (Mt), м	Описание обозначения точки на местности (при наличии)
	X	Y			
1	2	3	4	5	6
-	-	-	-	-	

Раздел 3							
Сведения о местоположении измененных (уточненных) границ объекта							
1. Система координат -							
2. Сведения о характерных точках границ объекта							
Обозначение характерных точек границ	Существующие координаты, м		Измененные (уточненные) координаты, м		Метод определения координат характерной точки	Средняя квадратическая погрешность положения характерной точки (Mt), м	Описание обозначения точки на местности (при наличии)
	X	Y	X	Y			
1	2	3	4	5	6	7	8
-	-	-	-	-	-	-	-
3. Сведения о характерных точках части (частей) границы объекта							
Обозначение характерных точек части границы	Существующие координаты, м		Измененные (уточненные) координаты, м		Метод определения координат характерной точки	Средняя квадратическая погрешность положения характерной точки (Mt), м	Описание обозначения точки на местности (при наличии)
	X	Y	X	Y			
1	2	3	4	5	6	7	8
-	-	-	-	-	-	-	-

Раздел 4

План границ объекта

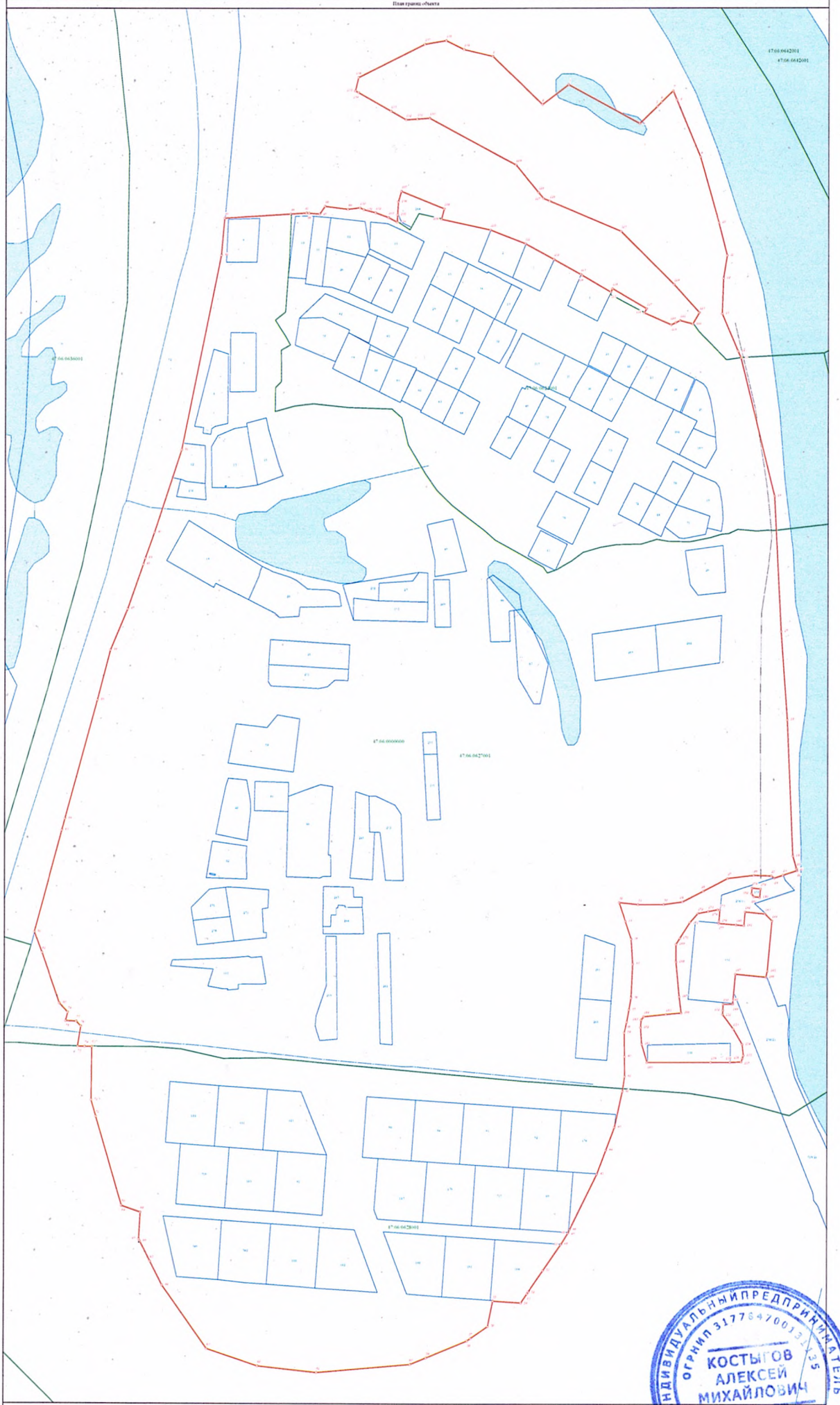

Масштаб 1:1 000

Используемые условные знаки и обозначения:

- Граница объекта
- Граница кадастрового квартала
- Граница земельного участка (в соответствии со сведениями Единого государственного реестра недвижимости)
- Характерная точка границы объекта
- Номер земельного участка, сведения о границах которого внесены в Единый государственный реестр недвижимости, в кадастровом квартале
- 47:06:0628001 Номер кадастрового квартала

ИНДИВИДУАЛЬНЫЙ ПРЕДПРИНИМАТЕЛЬ
ОГРНИП 317784700133135
КОСТЫГОВ АЛЕКСЕЙ МИХАЙЛОВИЧ
ИНН 781705929315
САНКТ-ПЕТЕРБУРГ

Подпись _____ г.

Место для отметки органа регистрации прав, лица, составившего описание местоположения границ объекта

ГРАФИЧЕСКОЕ ОПИСАНИЕ
местоположения границ населенных пунктов, территориальных зон,
особо охраняемых природных территорий,
зон с особыми условиями использования территории

деревня Вахнова Кара

(наименование объекта, местоположение границ которого описано (далее - объект))

Раздел 1

Сведения об объекте

№ п/п	Характеристики объекта	Описание характеристик
1	2	3
1.	Местоположение объекта	Ленинградская область, Лодейнопольский муниципальный район, Доможировское сельское поселение
2.	Площадь объекта +/- величина погрешности определения площади (Р +/- Дельта Р)	1038648 м² +/- 357 м²
3.	Иные характеристики объекта	-

Раздел 2					
Сведения о местоположении границ объекта					
1. Система координат МСК 47 зона 3					
2. Сведения о характерных точках границ объекта					
Обозначение характерных точек границ	Координаты, м		Метод определения координат характерной точки	Средняя квадратическая погрешность положения характерной точки (Mt), м	Описание обозначения точки на местности (при наличии)
	X	Y			
1	2	3	4	5	6
Часть № 1					
1	496254,50	3203092,81	картометрический	0,1	-
2	496243,56	3203057,16	картометрический	0,1	-
3	496250,52	3203055,38	картометрический	0,1	-
4	496262,33	3203060,07	картометрический	0,1	-
5	496268,60	3203062,37	картометрический	0,1	-
6	496276,89	3203064,19	картометрический	0,1	-
7	496287,27	3203066,99	картометрический	0,1	-
8	496292,21	3203066,83	картометрический	0,1	-
9	496297,98	3203065,35	картометрический	0,1	-
10	496302,10	3203063,53	картометрический	0,1	-
11	496311,33	3203057,44	картометрический	0,1	-
12	496315,61	3203055,63	картометрический	0,1	-
13	496317,12	3203054,74	картометрический	0,1	-
14	496318,57	3203054,34	картометрический	0,1	-
15	496321,78	3203055,05	картометрический	0,1	-
16	496324,22	3203055,67	картометрический	0,1	-
17	496332,54	3203056,36	картометрический	0,1	-
18	496333,72	3203056,22	картометрический	0,1	-
19	496335,86	3203055,05	картометрический	0,1	-
20	496339,34	3203051,42	картометрический	0,1	-
21	496345,21	3203045,86	картометрический	0,1	-
22	496349,31	3203043,46	картометрический	0,1	-
23	496354,27	3203041,78	картометрический	0,1	-
24	496356,75	3203041,53	картометрический	0,1	-
25	496365,57	3203043,77	картометрический	0,1	-
26	496373,11	3203044,56	картометрический	0,1	-
27	496376,77	3203043,85	картометрический	0,1	-
28	496386,23	3203038,52	картометрический	0,1	-
29	496393,72	3203035,05	картометрический	0,1	-
30	496399,91	3203035,97	картометрический	0,1	-
31	496403,16	3203034,66	картометрический	0,1	-
32	496405,78	3203033,27	картометрический	0,1	-
33	496408,52	3203032,43	картометрический	0,1	-
34	496414,01	3203031,88	картометрический	0,1	-
35	496418,70	3203032,25	картометрический	0,1	-
36	496421,04	3203033,12	картометрический	0,1	-
37	496428,31	3203038,45	картометрический	0,1	-
38	496430,32	3203040,32	картометрический	0,1	-
39	496431,79	3203041,69	картометрический	0,1	-
40	496432,04	3203043,11	картометрический	0,1	-
41	496430,94	3203046,25	картометрический	0,1	-
42	496430,51	3203046,93	картометрический	0,1	-

1	2	3	4	5	6
43	496429,33	3203048,25	картометрический	0,1	-
44	496429,47	3203049,03	картометрический	0,1	-
45	496431,56	3203049,26	картометрический	0,1	-
46	496438,36	3203048,88	картометрический	0,1	-
47	496442,34	3203049,11	картометрический	0,1	-
48	496450,85	3203050,12	картометрический	0,1	-
49	496463,63	3203049,42	картометрический	0,1	-
50	496473,43	3203049,05	картометрический	0,1	-
51	496481,24	3203049,05	картометрический	0,1	-
52	496487,98	3203049,18	картометрический	0,1	-
53	496496,96	3203048,30	картометрический	0,1	-
54	496511,10	3203047,36	картометрический	0,1	-
55	496526,03	3203046,09	картометрический	0,1	-
56	496534,41	3203045,36	картометрический	0,1	-
57	496549,27	3203045,54	картометрический	0,1	-
58	496554,37	3203046,09	картометрический	0,1	-
59	496559,29	3203047,91	картометрический	0,1	-
60	496564,02	3203047,91	картометрический	0,1	-
61	496568,94	3203046,63	картометрический	0,1	-
62	496579,60	3203046,81	картометрический	0,1	-
63	496594,35	3203047,72	картометрический	0,1	-
64	496617,96	3203048,26	картометрический	0,1	-
65	496629,97	3203049,72	картометрический	0,1	-
66	496632,16	3203050,54	картометрический	0,1	-
67	496635,80	3203051,90	картометрический	0,1	-
68	496637,99	3203052,63	картометрический	0,1	-
69	496643,34	3203052,27	картометрический	0,1	-
70	496654,08	3203051,72	картометрический	0,1	-
71	496670,47	3203052,63	картометрический	0,1	-
72	496685,22	3203053,18	картометрический	0,1	-
73	496704,24	3203052,07	картометрический	0,1	-
74	496717,53	3203052,44	картометрический	0,1	-
75	496729,49	3203053,85	картометрический	0,1	-
76	496735,01	3203054,44	картометрический	0,1	-
77	496742,34	3203054,59	картометрический	0,1	-
78	496750,94	3203053,70	картометрический	0,1	-
79	496761,50	3203054,43	картометрический	0,1	-
80	496776,07	3203056,43	картометрический	0,1	-
81	496805,45	3203057,88	картометрический	0,1	-
82	496816,19	3203058,42	картометрический	0,1	-
83	496829,49	3203057,88	картометрический	0,1	-
84	496845,96	3203056,60	картометрический	0,1	-
85	496851,06	3203056,60	картометрический	0,1	-
86	496858,71	3203055,15	картометрический	0,1	-
87	496866,53	3203055,42	картометрический	0,1	-
88	496869,27	3203055,51	картометрический	0,1	-
89	496875,67	3203055,36	картометрический	0,1	-
90	496882,43	3203055,20	картометрический	0,1	-
91	496884,30	3203056,24	картометрический	0,1	-
92	496888,74	3203062,19	картометрический	0,1	-
93	496892,32	3203068,16	картометрический	0,1	-
94	496895,90	3203074,58	картометрический	0,1	-
95	496902,62	3203090,32	картометрический	0,1	-

1	2	3	4	5	6
96	496905,97	3203097,55	картометрический	0,1	-
97	496912,05	3203112,53	картометрический	0,1	-
98	496916,58	3203123,16	картометрический	0,1	-
99	496920,35	3203131,60	картометрический	0,1	-
100	496921,19	3203133,46	картометрический	0,1	-
101	496926,92	3203156,16	картометрический	0,1	-
102	496933,94	3203183,72	картометрический	0,1	-
103	496942,81	3203206,12	картометрический	0,1	-
104	496952,15	3203238,34	картометрический	0,1	-
105	496966,64	3203266,82	картометрический	0,1	-
106	496988,09	3203324,15	картометрический	0,1	-
107	496998,36	3203363,32	картометрический	0,1	-
108	497010,97	3203411,15	картометрический	0,1	-
109	497022,16	3203447,97	картометрический	0,1	-
110	497024,49	3203474,45	картометрический	0,1	-
111	497019,84	3203499,51	картометрический	0,1	-
112	497011,46	3203517,65	картометрический	0,1	-
113	496997,47	3203547,02	картометрический	0,1	-
114	496983,96	3203570,30	картометрический	0,1	-
115	496961,61	3203598,14	картометрический	0,1	-
116	496950,38	3203618,25	картометрический	0,1	-
117	496936,80	3203644,93	картометрический	0,1	-
118	496933,98	3203665,59	картометрический	0,1	-
119	496934,92	3203683,37	картометрический	0,1	-
120	496936,79	3203703,47	картометрический	0,1	-
121	496941,00	3203725,92	картометрический	0,1	-
122	496953,83	3203768,23	картометрический	0,1	-
123	496902,27	3203807,25	картометрический	0,1	-
124	496863,26	3203794,01	картометрический	0,1	-
125	496775,02	3203898,54	картометрический	0,1	-
126	496774,59	3203898,32	картометрический	0,1	-
127	496719,36	3203864,22	картометрический	0,1	-
128	496683,76	3203838,52	картометрический	0,1	-
129	496637,08	3203799,18	картометрический	0,1	-
130	496609,67	3203773,79	картометрический	0,1	-
131	496608,20	3203772,42	картометрический	0,1	-
132	496584,61	3203750,56	картометрический	0,1	-
133	496546,26	3203708,35	картометрический	0,1	-
134	496498,94	3203648,90	картометрический	0,1	-
135	496487,40	3203634,26	картометрический	0,1	-
136	496469,28	3203608,73	картометрический	0,1	-
137	496453,84	3203583,85	картометрический	0,1	-
138	496438,83	3203559,66	картометрический	0,1	-
139	496423,62	3203535,16	картометрический	0,1	-
140	496407,51	3203503,39	картометрический	0,1	-
141	496410,73	3203501,78	картометрический	0,1	-
142	496395,98	3203469,49	картометрический	0,1	-
143	496380,62	3203435,84	картометрический	0,1	-
144	496378,63	3203431,34	картометрический	0,1	-
145	496378,38	3203430,77	картометрический	0,1	-
146	496378,33	3203430,65	картометрический	0,1	-
147	496377,79	3203429,44	картометрический	0,1	-
148	496377,72	3203429,27	картометрический	0,1	-

1	2	3	4	5	6
149	496376,07	3203425,53	картометрический	0,1	-
150	496368,65	3203408,69	картометрический	0,1	-
151	496368,54	3203408,44	картометрический	0,1	-
152	496367,58	3203406,28	картометрический	0,1	-
153	496364,97	3203400,36	картометрический	0,1	-
154	496359,20	3203383,39	картометрический	0,1	-
155	496358,88	3203382,44	картометрический	0,1	-
156	496342,59	3203334,55	картометрический	0,1	-
157	496341,49	3203331,35	картометрический	0,1	-
158	496336,96	3203318,01	картометрический	0,1	-
159	496336,87	3203317,70	картометрический	0,1	-
160	496335,93	3203314,24	картометрический	0,1	-
161	496324,85	3203273,46	картометрический	0,1	-
162	496299,73	3203180,98	картометрический	0,1	-
163	496291,40	3203150,28	картометрический	0,1	-
164	496282,90	3203118,96	картометрический	0,1	-
165	496280,73	3203110,93	картометрический	0,1	-
166	496280,46	3203109,96	картометрический	0,1	-
167	496280,21	3203109,04	картометрический	0,1	-
168	496275,46	3203100,06	картометрический	0,1	-
169	496269,38	3203094,36	картометрический	0,1	-
170	496266,84	3203091,97	картометрический	0,1	-
171	496264,83	3203090,08	картометрический	0,1	-
172	496264,28	3203089,57	картометрический	0,1	-
173	496263,13	3203089,95	картометрический	0,1	-
174	496261,06	3203090,64	картометрический	0,1	-
1	496254,50	3203092,81	картометрический	0,1	-
Часть № 2					
175	495679,41	3203956,39	картометрический	0,1	-
176	495676,43	3203941,48	картометрический	0,1	-
177	495679,72	3203934,50	картометрический	0,1	-
178	495682,39	3203928,82	картометрический	0,1	-
179	495692,82	3203928,07	картометрический	0,1	-
180	495707,73	3203931,80	картометрический	0,1	-
181	495736,04	3203950,43	картометрический	0,1	-
182	495751,41	3203963,03	картометрический	0,1	-
183	495772,59	3203980,41	картометрический	0,1	-
184	495789,47	3203994,27	картометрический	0,1	-
185	495790,44	3203996,63	картометрический	0,1	-
186	495801,62	3204006,31	картометрический	0,1	-
187	495816,52	3204019,73	картометрический	0,1	-
188	495824,72	3204042,08	картометрический	0,1	-
189	495823,97	3204053,26	картометрический	0,1	-
190	495815,03	3204061,46	картометрический	0,1	-
191	495800,87	3204068,16	картометрический	0,1	-
192	495791,93	3204063,69	картометрический	0,1	-
193	495771,06	3204045,06	картометрический	0,1	-
194	495732,32	3204015,26	картометрический	0,1	-
195	495701,76	3203991,41	картометрический	0,1	-
196	495686,86	3203970,55	картометрический	0,1	-
175	495679,41	3203956,39	картометрический	0,1	-
Часть № 3					
197	496426,26	3203911,72	картометрический	0,1	-

1	2	3	4	5	6
198	496118,97	3204081,72	картометрический	0,1	-
199	495999,54	3204020,53	картометрический	0,1	-
200	495944,44	3203992,30	картометрический	0,1	-
201	495926,56	3204010,54	картометрический	0,1	-
202	495902,54	3203992,45	картометрический	0,1	-
203	495883,56	3203982,60	картометрический	0,1	-
204	495863,64	3203961,74	картометрический	0,1	-
205	495841,57	3203928,24	картометрический	0,1	-
206	495807,02	3203897,78	картометрический	0,1	-
207	495799,36	3203893,73	картометрический	0,1	-
208	495786,40	3203885,76	картометрический	0,1	-
209	495751,63	3203860,97	картометрический	0,1	-
210	495735,55	3203856,00	картометрический	0,1	-
211	495727,99	3203853,66	картометрический	0,1	-
212	495714,95	3203844,98	картометрический	0,1	-
213	495697,31	3203833,26	картометрический	0,1	-
214	495674,57	3203823,48	картометрический	0,1	-
215	495671,31	3203821,00	картометрический	0,1	-
216	495653,04	3203813,33	картометрический	0,1	-
217	495656,97	3203802,24	картометрический	0,1	-
218	495666,56	3203774,47	картометрический	0,1	-
219	495670,65	3203761,04	картометрический	0,1	-
220	495672,76	3203753,47	картометрический	0,1	-
221	495678,38	3203728,78	картометрический	0,1	-
222	495683,22	3203709,18	картометрический	0,1	-
223	495686,07	3203700,11	картометрический	0,1	-
224	495693,51	3203679,91	картометрический	0,1	-
225	495696,97	3203669,69	картометрический	0,1	-
226	495698,46	3203664,49	картометрический	0,1	-
227	495701,00	3203653,93	картометрический	0,1	-
228	495702,05	3203648,61	картометрический	0,1	-
229	495703,32	3203640,59	картометрический	0,1	-
230	495704,17	3203632,53	картометрический	0,1	-
231	495704,43	3203628,49	картометрический	0,1	-
232	495705,80	3203591,11	картометрический	0,1	-
233	495706,90	3203563,22	картометрический	0,1	-
234	495707,71	3203542,74	картометрический	0,1	-
235	495708,86	3203526,64	картометрический	0,1	-
236	495709,67	3203518,60	картометрический	0,1	-
237	495710,44	3203512,44	картометрический	0,1	-
238	495712,43	3203500,22	картометрический	0,1	-
239	495719,76	3203463,79	картометрический	0,1	-
240	495722,55	3203450,18	картометрический	0,1	-
241	495724,54	3203439,92	картометрический	0,1	-
242	495724,41	3203434,20	картометрический	0,1	-
243	495723,76	3203429,59	картометрический	0,1	-
244	495723,04	3203422,70	картометрический	0,1	-
245	495723,39	3203418,45	картометрический	0,1	-
246	495727,75	3203398,95	картометрический	0,1	-
247	495729,23	3203391,42	картометрический	0,1	-
248	495731,99	3203376,31	картометрический	0,1	-
249	495734,41	3203365,01	картометрический	0,1	-
250	495735,58	3203360,92	картометрический	0,1	-

1	2	3	4	5	6
251	495736,53	3203358,26	картометрический	0,1	-
252	495738,77	3203353,06	картометрический	0,1	-
253	495742,82	3203345,54	картометрический	0,1	-
254	495745,85	3203340,67	картометрический	0,1	-
255	495752,26	3203331,13	картометрический	0,1	-
256	495760,06	3203320,31	картометрический	0,1	-
257	495764,19	3203315,08	картометрический	0,1	-
258	495771,74	3203306,12	картометрический	0,1	-
259	495775,90	3203302,01	картометрический	0,1	-
260	495784,35	3203294,81	картометрический	0,1	-
261	495801,73	3203281,10	картометрический	0,1	-
262	495814,61	3203270,63	картометрический	0,1	-
263	495838,71	3203249,53	картометрический	0,1	-
264	495847,52	3203242,43	картометрический	0,1	-
265	495865,68	3203228,90	картометрический	0,1	-
266	495874,40	3203222,84	картометрический	0,1	-
267	495880,34	3203219,02	картометрический	0,1	-
268	495892,53	3203211,70	картометрический	0,1	-
269	495897,34	3203209,31	картометрический	0,1	-
270	495907,33	3203205,54	картометрический	0,1	-
271	495909,07	3203205,13	картометрический	0,1	-
272	495912,72	3203204,92	картометрический	0,1	-
273	495915,36	3203204,39	картометрический	0,1	-
274	495916,05	3203203,67	картометрический	0,1	-
275	495917,01	3203200,32	картометрический	0,1	-
276	495930,28	3203195,68	картометрический	0,1	-
277	495986,37	3203172,78	картометрический	0,1	-
278	496000,83	3203166,58	картометрический	0,1	-
279	496002,85	3203165,20	картометрический	0,1	-
280	496006,13	3203161,33	картометрический	0,1	-
281	496007,86	3203159,52	картометрический	0,1	-
282	496008,86	3203158,79	картометрический	0,1	-
283	496028,05	3203148,04	картометрический	0,1	-
284	496032,59	3203145,10	картометрический	0,1	-
285	496041,51	3203138,91	картометрический	0,1	-
286	496048,47	3203134,50	картометрический	0,1	-
287	496052,22	3203132,70	картометрический	0,1	-
288	496054,81	3203131,79	картометрический	0,1	-
289	496060,18	3203130,61	картометрический	0,1	-
290	496063,74	3203130,26	картометрический	0,1	-
291	496070,90	3203130,07	картометрический	0,1	-
292	496076,24	3203129,69	картометрический	0,1	-
293	496084,20	3203128,49	картометрический	0,1	-
294	496089,48	3203127,55	картометрический	0,1	-
295	496099,99	3203125,34	картометрический	0,1	-
296	496105,77	3203123,65	картометрический	0,1	-
297	496117,01	3203119,24	картометрический	0,1	-
298	496125,47	3203116,16	картометрический	0,1	-
299	496128,40	3203115,53	картометрический	0,1	-
300	496129,91	3203115,48	картометрический	0,1	-
301	496132,12	3203115,93	картометрический	0,1	-
302	496133,54	3203116,84	картометрический	0,1	-
303	496134,30	3203117,68	картометрический	0,1	-

1	2	3	4	5	6
304	496135,56	3203119,60	картометрический	0,1	-
305	496135,89	3203121,07	картометрический	0,1	-
306	496135,39	3203124,36	картометрический	0,1	-
307	496135,50	3203125,38	картометрический	0,1	-
308	496136,25	3203126,48	картометрический	0,1	-
309	496138,47	3203127,84	картометрический	0,1	-
310	496139,60	3203128,14	картометрический	0,1	-
311	496141,30	3203128,09	картометрический	0,1	-
312	496155,69	3203124,42	картометрический	0,1	-
313	496178,49	3203116,01	картометрический	0,1	-
314	496186,24	3203114,53	картометрический	0,1	-
315	496191,02	3203112,72	картометрический	0,1	-
316	496198,43	3203107,61	картометрический	0,1	-
317	496204,20	3203104,98	картометрический	0,1	-
318	496210,63	3203099,71	картометрический	0,1	-
319	496218,04	3203095,92	картометрический	0,1	-
320	496221,67	3203092,62	картометрический	0,1	-
321	496224,63	3203088,01	картометрический	0,1	-
322	496226,57	3203082,47	картометрический	0,1	-
323	496227,89	3203074,56	картометрический	0,1	-
324	496230,71	3203067,28	картометрический	0,1	-
325	496239,96	3203106,42	картометрический	0,1	-
326	496242,73	3203118,64	картометрический	0,1	-
327	496243,77	3203121,74	картометрический	0,1	-
328	496244,09	3203122,69	картометрический	0,1	-
329	496245,28	3203126,21	картометрический	0,1	-
330	496248,94	3203137,05	картометрический	0,1	-
331	496266,51	3203189,11	картометрический	0,1	-
332	496280,65	3203235,01	картометрический	0,1	-
333	496303,84	3203310,31	картометрический	0,1	-
334	496304,61	3203312,83	картометрический	0,1	-
335	496309,96	3203330,20	картометрический	0,1	-
336	496310,86	3203333,13	картометрический	0,1	-
337	496329,08	3203392,28	картометрический	0,1	-
338	496329,37	3203393,23	картометрический	0,1	-
339	496335,10	3203411,82	картометрический	0,1	-
340	496335,27	3203412,32	картометрический	0,1	-
341	496336,07	3203414,60	картометрический	0,1	-
342	496337,09	3203417,52	картометрический	0,1	-
343	496337,97	3203420,03	картометрический	0,1	-
344	496345,70	3203442,17	картометрический	0,1	-
345	496346,86	3203445,50	картометрический	0,1	-
346	496347,81	3203448,20	картометрический	0,1	-
347	496348,75	3203450,91	картометрический	0,1	-
348	496359,69	3203476,02	картометрический	0,1	-
349	496360,27	3203477,35	картометрический	0,1	-
350	496358,07	3203481,22	картометрический	0,1	-
351	496357,55	3203482,14	картометрический	0,1	-
352	496357,05	3203483,01	картометрический	0,1	-
353	496363,10	3203494,86	картометрический	0,1	-
354	496367,89	3203495,77	картометрический	0,1	-
355	496379,87	3203517,66	картометрический	0,1	-
356	496397,62	3203549,41	картометрический	0,1	-

1	2	3	4	5	6
357	496403,98	3203559,08	картометрический	0,1	-
358	496410,20	3203568,51	картометрический	0,1	-
359	496410,67	3203569,19	картометрический	0,1	-
360	496416,09	3203577,50	картометрический	0,1	-
361	496431,50	3203600,88	картометрический	0,1	-
362	496442,83	3203618,07	картометрический	0,1	-
363	496446,58	3203623,77	картометрический	0,1	-
364	496467,55	3203650,72	картометрический	0,1	-
365	496479,05	3203664,35	картометрический	0,1	-
366	496521,89	3203715,13	картометрический	0,1	-
367	496528,68	3203723,18	картометрический	0,1	-
368	496568,41	3203765,32	картометрический	0,1	-
369	496592,17	3203788,27	картометрический	0,1	-
370	496593,61	3203789,66	картометрический	0,1	-
371	496619,09	3203814,29	картометрический	0,1	-
372	496621,58	3203816,69	картометрический	0,1	-
373	496625,26	3203819,64	картометрический	0,1	-
374	496670,41	3203855,91	картометрический	0,1	-
375	496706,28	3203882,49	картометрический	0,1	-
376	496706,70	3203882,80	картометрический	0,1	-
377	496760,33	3203915,94	картометрический	0,1	-
378	496657,23	3204038,07	картометрический	0,1	-
379	496542,85	3203948,20	картометрический	0,1	-
380	496527,30	3203935,99	картометрический	0,1	-
381	496526,62	3203913,38	картометрический	0,1	-
382	496498,85	3203927,02	картометрический	0,1	-
383	496489,76	3203912,75	картометрический	0,1	-
384	496428,37	3203914,46	картометрический	0,1	-
197	496426,26	3203911,72	картометрический	0,1	-

3. Сведения о характерных точках части (частей) границы объекта					
Обозначение характерных точек части границы	Координаты, м		Метод определения координат характерной точки	Средняя квадратическая погрешность положения характерной точки (Mt), м	Описание обозначения точки на местности (при наличии)
	X	Y			
1	2	3	4	5	6
-	-	-	-	-	

Раздел 3							
Сведения о местоположении измененных (уточненных) границ объекта							
1. Система координат -							
2. Сведения о характерных точках границ объекта							
Обозначение характерных точек границ	Существующие координаты, м		Измененные (уточненные) координаты, м		Метод определения координат характерной точки	Средняя квадратическая погрешность положения характерной точки (Mt), м	Описание обозначения точки на местности (при наличии)
	X	Y	X	Y			
1	2	3	4	5	6	7	8
-	-	-	-	-	-	-	-
3. Сведения о характерных точках части (частей) границы объекта							
Обозначение характерных точек части границы	Существующие координаты, м		Измененные (уточненные) координаты, м		Метод определения координат характерной точки	Средняя квадратическая погрешность положения характерной точки (Mt), м	Описание обозначения точки на местности (при наличии)
	X	Y	X	Y			
1	2	3	4	5	6	7	8
-	-	-	-	-	-	-	-

Раздел 4

План границ объекта

Обзорная схема границ объекта с указанием расположения листов плана границ

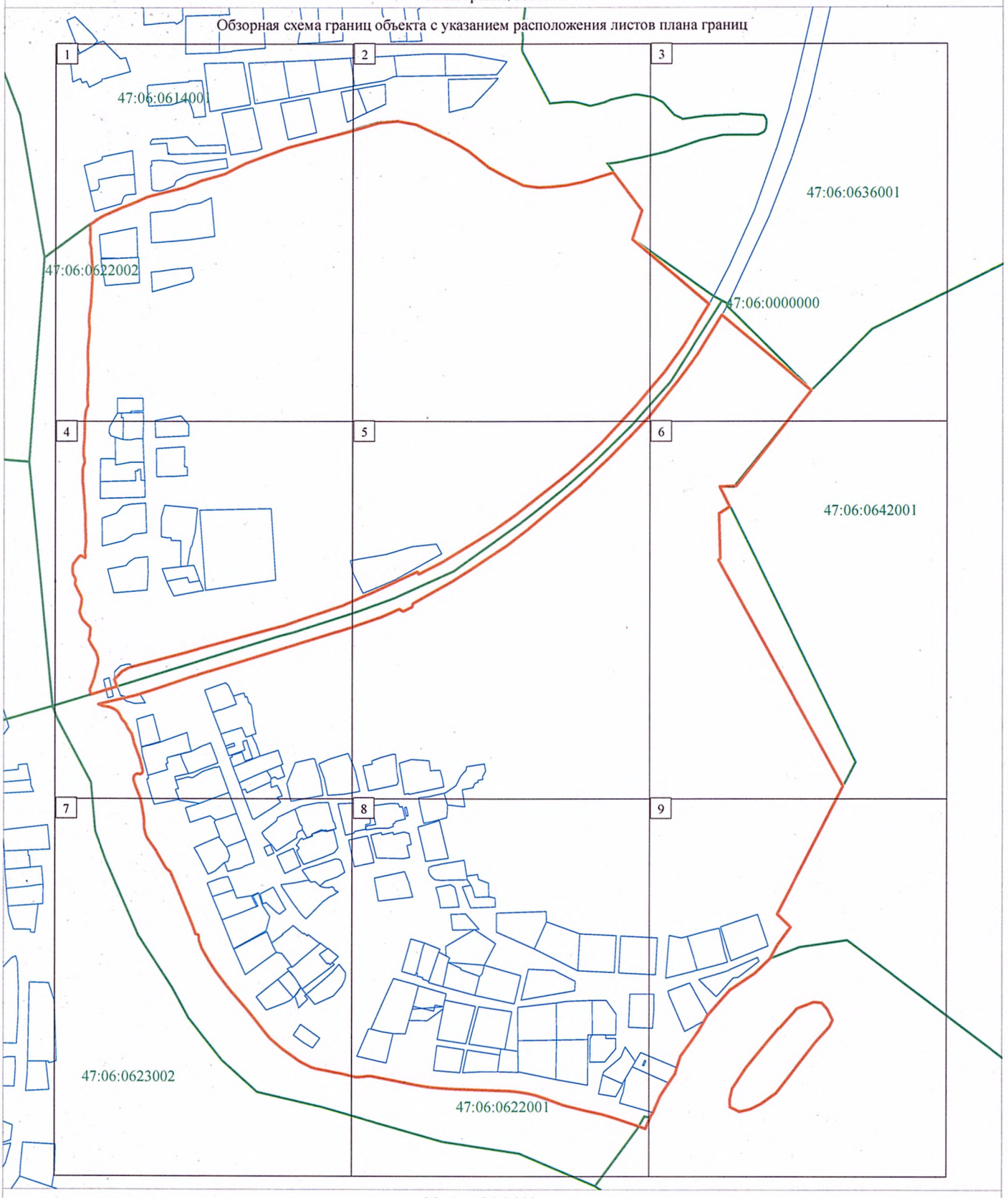

Масштаб 1:5 000

Используемые условные знаки и обозначения:

Граница объекта

Граница кадастрового квартала

Граница земельного участка (в соответствии со сведениями Единого государственного реестра недвижимости)

47:14:0909001 Номер кадастрового квартала

2 Рамка и номер листа плана границ

Подпись _____ Дата "____" _____ _____ г.

Место для оттиска печати (при наличии) лица, составившего описание местоположения границ

ИНДИВИДУАЛЬНЫЙ ПРЕДПРИНИМАТЕЛЬ КОСТЫГОВ АЛЕКСЕЙ МИХАЙЛОВИЧ

Раздел 4

План границ объекта

Масштаб 1:1 000

Используемые условные знаки и обозначения:

- Граница объекта
- Граница кадастрового квартала
- Граница земельного участка (в соответствии со сведениями Единого государственного реестра недвижимости)
- 22 Характерная точка границы объекта
- :422 Номер земельного участка, сведения о границах которого внесены в Единый государственный реестр недвижимости, в кадастровом квартале
- 47:06:0605002 Номер кадастрового квартала

ИНДИВИДУАЛЬНЫЙ ПРЕДПРИНИМАТЕЛЬ КОСТЫГОВ АЛЕКСЕЙ МИХАЙЛОВИЧ ОГРНИП 317784700131155 ИНН 781805929315

Подпись _____ Дата "____" _____ _____ г.

Место для оттиска печати (при наличии) лица, составившего описание местоположения границ объекта

Раздел 4

План границ объекта

Масштаб 1:1 000

Используемые условные знаки и обозначения:

	Граница объекта
	Граница кадастрового квартала
	Граница земельного участка (в соответствии со сведениями Единого государственного реестра недвижимости)
22 / 28	Характерная точка границы объекта
:422	Номер земельного участка, сведения о границах которого внесены в Единый государственный реестр недвижимости, в кадастровом квартале
47:06:0605002	Номер кадастрового квартала

ИНДИВИДУАЛЬНЫЙ ПРЕДПРИНИМАТЕЛЬ КОСТЫГОВ АЛЕКСЕЙ МИХАЙЛОВИЧ ОГРНИП 317784700137135 ИНН 781629315 САНКТ-ПЕТЕРБУРГ

Подпись _____ Дата "____" _____ _____ г.

Место для оттиска печати (при наличии) лица, составившего описание местоположения границ объекта

Раздел 4

План границ объекта

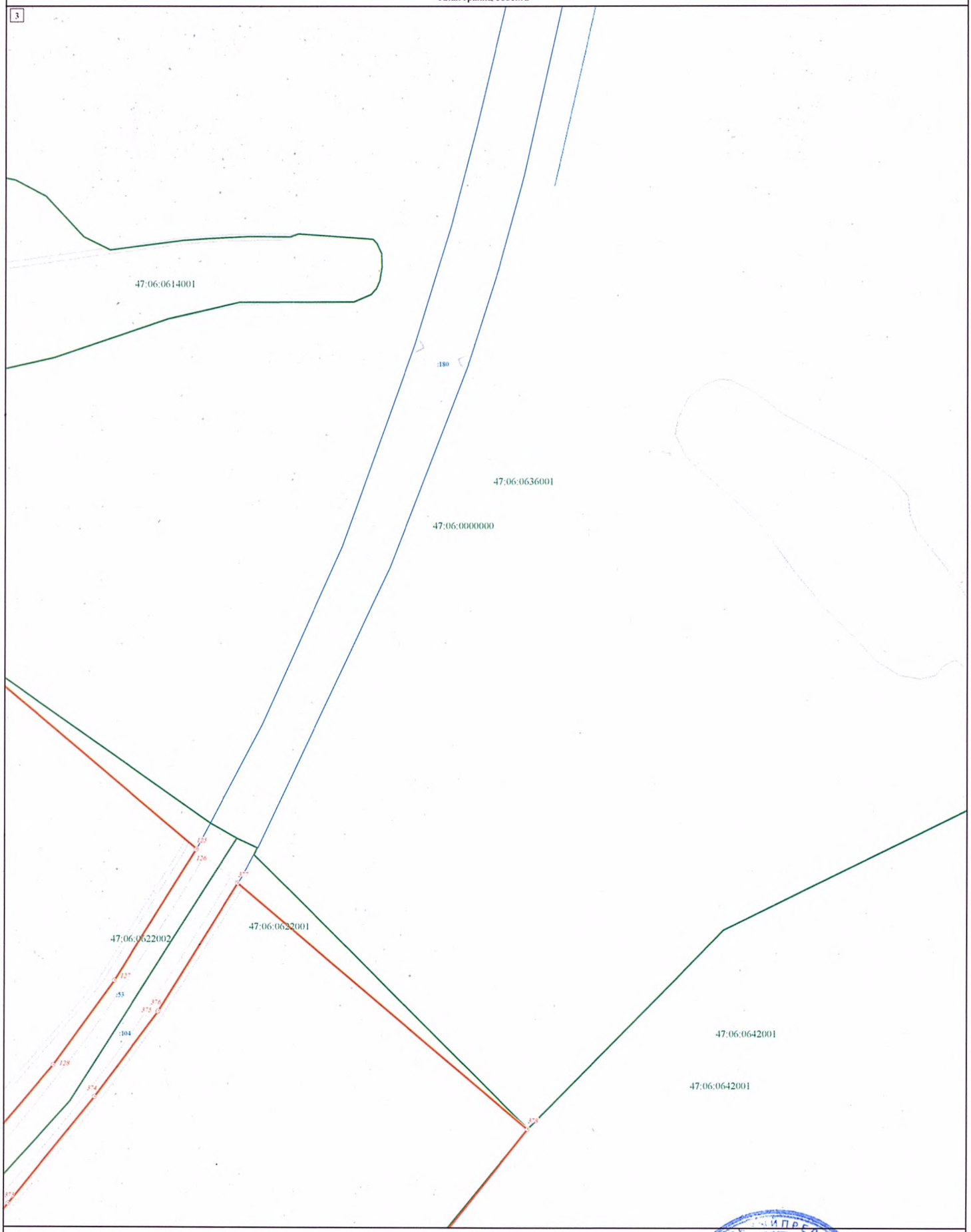

Масштаб 1:1 000

Используемые условные знаки и обозначения:

	Граница объекта
	Граница кадастрового квартала
	Граница земельного участка (в соответствии со сведениями Единого государственного реестра недвижимости)
22	Характерная точка границы объекта
:422	Номер земельного участка, сведения о границах которого внесены в Единый государственный реестр недвижимости, в кадастровом квартале
47:06:0605002	Номер кадастрового квартала

Подпись _____ Дата "___" _____ г.

Место для оттиска печати (при наличии) лица, составившего описание местоположения границ объекта

ИНДИВИДУАЛЬНЫЙ ПРЕДПРИНИМАТЕЛЬ КОСТЫГОВ АЛЕКСЕЙ МИХАЙЛОВИЧ ОГРНИП 317784700132135

Раздел 4

План границ объекта

Масштаб 1:1 000

Используемые условные знаки и обозначения:

- Граница объекта
- Граница кадастрового квартала
- Граница земельного участка (в соответствии со сведениями Единого государственного реестра недвижимости)
- Характерная точка границы объекта
- :422 Номер земельного участка, сведения о границах которого внесены в Единый государственный реестр недвижимости, в кадастровом квартале
- 47:06:0605002 Номер кадастрового квартала

ИНДИВИДУАЛЬНЫЙ ПРЕДПРИНИМАТЕЛЬ ОГРНИП 317784700133135 КОСТЫГОВ АЛЕКСЕЙ МИХАЙЛОВИЧ

Подпись _____ Дата "____" _____ _____ г.

Место для оттиска печати (при наличии) лица, составившего описание местоположения границ объекта

Раздел 4

План границ объекта

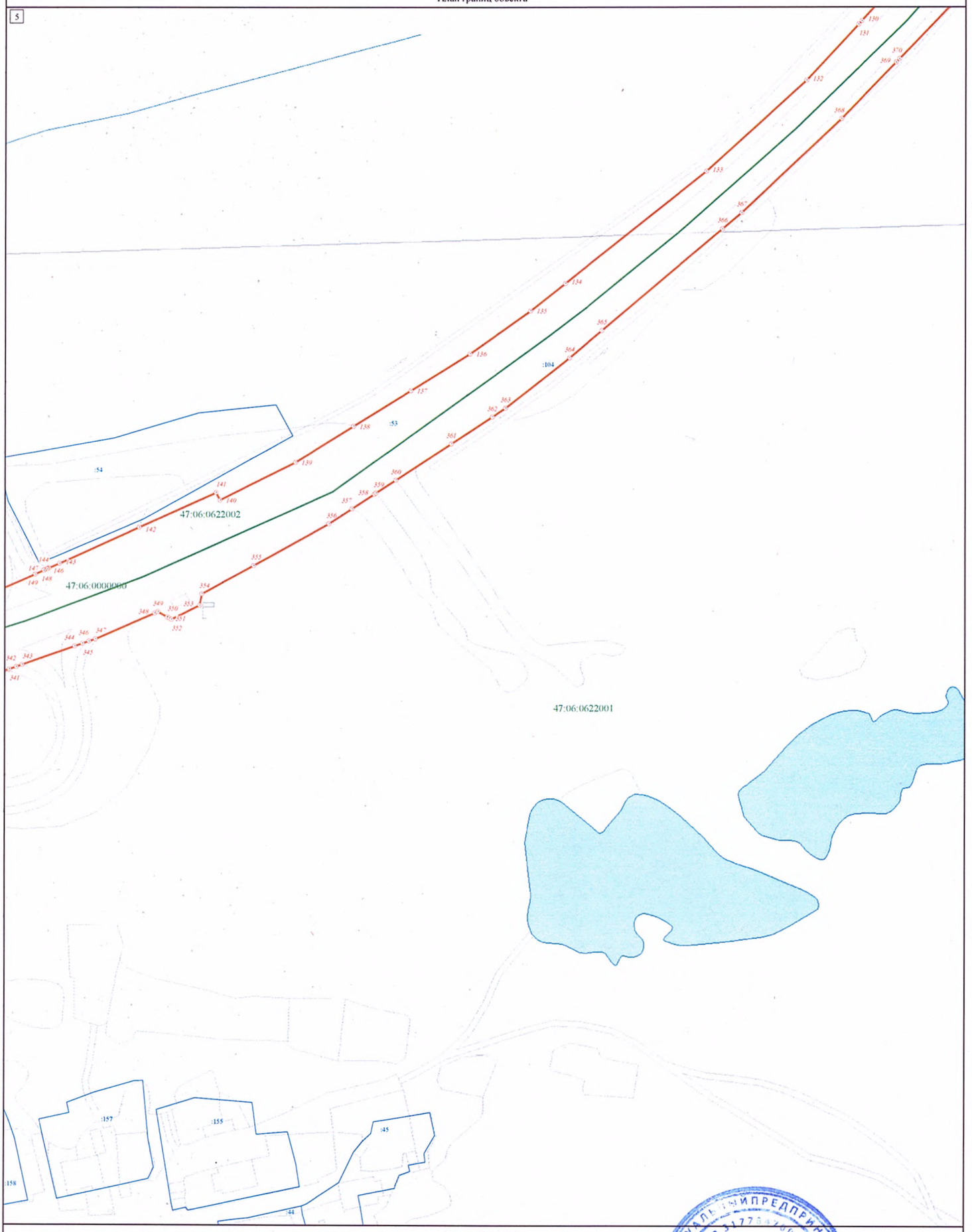

Масштаб 1:1 000

Используемые условные знаки и обозначения:

- Граница объекта
- Граница кадастрового квартала
- Граница земельного участка (в соответствии со сведениями Единого государственного реестра недвижимости)
- Характерная точка границы объекта
- :422 Номер земельного участка, сведения о границах которого внесены в Единый государственный реестр недвижимости, в кадастровом квартале
- 47:06:0605002 Номер кадастрового квартала

ИНДИВИДУАЛЬНЫЙ ПРЕДПРИНИМАТЕЛЬ КОСТЫГОВ АЛЕКСЕЙ МИХАЙЛОВИЧ ОГРНИП 317784700135155 ИНН 0529315 САНКТ-ПЕТЕРБУРГ

Подпись _____ Дата "____" _____ _____ г.

Место для оттиска печати (при наличии) лица, составившего описание местоположения границ объекта

Раздел 4

План границ объекта

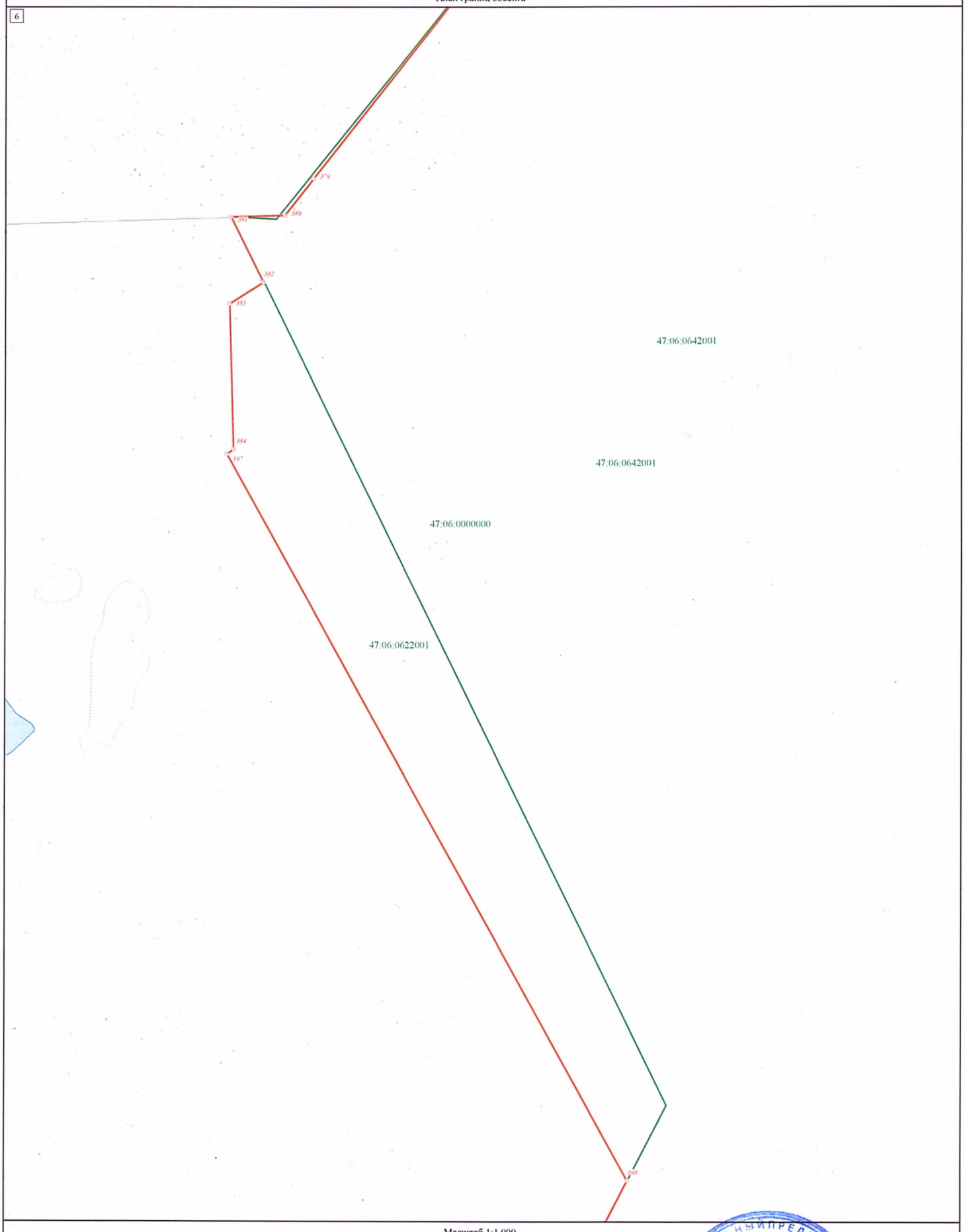

Масштаб 1:1 000

Используемые условные знаки и обозначения:

- Граница объекта
- Граница кадастрового квартала
- Граница земельного участка (в соответствии со сведениями Единого государственного реестра недвижимости)
- 22 — Характерная точка границы объекта
- :422 — Номер земельного участка, сведения о границах которого внесены в Единый государственный реестр недвижимости, в кадастровом квартале
- 47:06:0605002 — Номер кадастрового квартала

Подпись _____ Дата "___" _____ г.

Место для оттиска печати (при наличии) лица, составившего описание местоположения границ объекта

ИНДИВИДУАЛЬНЫЙ ПРЕДПРИНИМАТЕЛЬ ОГРНИП 317784700133135 КОСТЫГОВ АЛЕКСЕЙ МИХАЙЛОВИЧ

Раздел 4

План границ объекта

Масштаб 1:1 000

Используемые условные знаки и обозначения:

- Граница объекта
- Граница кадастрового квартала
- Граница земельного участка (в соответствии со сведениями Единого государственного реестра недвижимости)
- 22 Характерная точка границы объекта
- :422 Номер земельного участка, сведения о границах которого внесены в Единый государственный реестр недвижимости, в кадастровом квартале
- 47:06:0605002 Номер кадастрового квартала

ИНДИВИДУАЛЬНЫЙ ПРЕДПРИНИМАТЕЛЬ КОСТЫЛОВ АЛЕКСЕЙ МИХАЙЛОВИЧ ОГРНИП 317784700135135

Подпись _____ Дата "____" _____ _____ г.

Место для оттиска печати (при наличии) лица, составившего описание местоположения границ объекта

Раздел 4

План границ объекта

Масштаб 1:1 000

Используемые условные знаки и обозначения:

- Граница объекта
- Граница кадастрового квартала
- Граница земельного участка (в соответствии со сведениями Единого государственного реестра недвижимости)
- 22 — Характерная точка границы объекта
- :422 — Номер земельного участка, сведения о границах которого внесены в Единый государственный реестр недвижимости, в кадастровом квартале
- 47:06:0605002 — Номер кадастрового квартала

Подпись _____ Дата "____" _____ _____ г.

Место для оттиска печати (при наличии) лица, составившего описание местоположения границ объекта

ИНДИВИДУАЛЬНЫЙ ПРЕДПРИНИМАТЕЛЬ ОГРНИП 317774700132155 КОСТЫГОВ АЛЕКСЕЙ МИХАЙЛОВИЧ

Раздел 4

План границ объекта

Масштаб 1:1 000

Используемые условные знаки и обозначения:

- Граница объекта
- Граница кадастрового квартала
- Граница земельного участка (в соответствии со сведениями Единого государственного реестра недвижимости)
- 22 — Характерная точка границы объекта
- :422 — Номер земельного участка, сведения о границах которого внесены в Единый государственный реестр недвижимости, в кадастровом квартале
- 47:06:0605002 — Номер кадастрового квартала

ИНДИВИДУАЛЬНЫЙ ПРЕДПРИНИМАТЕЛЬ КОСТЫГОВ АЛЕКСЕЙ МИХАЙЛОВИЧ ОГРНИП 317784700131125

Подпись _____ Дата "____" _____ _____ г.

Место для оттиска печати (при наличии) лица, составившего описание местоположения границ объекта

ГРАФИЧЕСКОЕ ОПИСАНИЕ
местоположения границ населенных пунктов, территориальных зон,
особо охраняемых природных территорий,
зон с особыми условиями использования территории

деревня Выползово

(наименование объекта, местоположение границ которого описано (далее - объект))

Раздел 1

Сведения об объекте

№ п/п	Характеристики объекта	Описание характеристик
1	2	3
1.	Местоположение объекта	Ленинградская область, Лодейнопольский муниципальный район, Доможировское сельское поселение
2.	Площадь объекта +/- величина погрешности определения площади (Р +/- Дельта Р)	64916 м² +/- 89 м²
3.	Иные характеристики объекта	-

Раздел 2					
Сведения о местоположении границ объекта					
1. Система координат МСК 47 зона 3					
2. Сведения о характерных точках границ объекта					
Обозначение характерных точек границ	Координаты, м		Метод определения координат характерной точки	Средняя квадратическая погрешность положения характерной точки (Mt), м	Описание обозначения точки на местности (при наличии)
	X	Y			
1	2	3	4	5	6
Часть № 1					
1	498553,49	3201637,04	картометрический	0,1	-
2	498541,70	3201659,39	картометрический	0,1	-
3	498594,93	3201700,01	картометрический	0,1	-
4	498556,10	3201755,70	картометрический	0,1	-
5	498537,33	3201745,69	картометрический	0,1	-
6	498530,29	3201738,40	картометрический	0,1	-
7	498498,13	3201699,63	картометрический	0,1	-
8	498481,04	3201678,93	картометрический	0,1	-
9	498455,19	3201655,67	картометрический	0,1	-
10	498466,15	3201643,28	картометрический	0,1	-
11	498448,79	3201625,18	картометрический	0,1	-
12	498424,57	3201609,67	картометрический	0,1	-
13	498426,63	3201607,13	картометрический	0,1	-
14	498411,90	3201595,13	картометрический	0,1	-
15	498410,43	3201596,94	картометрический	0,1	-
16	498404,23	3201592,54	картометрический	0,1	-
17	498399,46	3201588,53	картометрический	0,1	-
18	498394,19	3201583,27	картометрический	0,1	-
19	498389,64	3201576,89	картометрический	0,1	-
20	498386,16	3201573,12	картометрический	0,1	-
21	498391,45	3201566,72	картометрический	0,1	-
22	498399,91	3201557,12	картометрический	0,1	-
23	498414,42	3201541,78	картометрический	0,1	-
24	498448,60	3201503,82	картометрический	0,1	-
25	498459,78	3201491,58	картометрический	0,1	-
26	498464,79	3201485,60	картометрический	0,1	-
27	498481,50	3201464,02	картометрический	0,1	-
28	498497,29	3201444,78	картометрический	0,1	-
29	498505,39	3201434,51	картометрический	0,1	-
30	498511,37	3201426,44	картометрический	0,1	-
31	498517,11	3201418,71	картометрический	0,1	-
32	498526,13	3201407,03	картометрический	0,1	-
33	498530,50	3201401,78	картометрический	0,1	-
34	498541,48	3201389,08	картометрический	0,1	-
35	498544,98	3201385,23	картометрический	0,1	-
36	498552,16	3201377,67	картометрический	0,1	-
37	498557,25	3201371,75	картометрический	0,1	-
38	498560,92	3201366,69	картометрический	0,1	-
39	498572,83	3201348,33	картометрический	0,1	-
40	498576,50	3201343,18	картометрический	0,1	-
41	498577,94	3201344,14	картометрический	0,1	-
42	498585,50	3201349,82	картометрический	0,1	-

1	2	3	4	5	6
43	498581,65	3201357,77	картометрический	0,1	-
44	498589,84	3201361,16	картометрический	0,1	-
45	498590,31	3201360,13	картометрический	0,1	-
46	498602,77	3201366,09	картометрический	0,1	-
47	498616,76	3201373,70	картометрический	0,1	-
48	498624,90	3201378,50	картометрический	0,1	-
49	498623,17	3201381,43	картометрический	0,1	-
50	498621,23	3201384,72	картометрический	0,1	-
51	498626,95	3201389,67	картометрический	0,1	-
52	498637,95	3201396,94	картометрический	0,1	-
53	498640,27	3201393,07	картометрический	0,1	-
54	498647,23	3201396,99	картометрический	0,1	-
55	498647,73	3201396,37	картометрический	0,1	-
56	498759,60	3201450,12	картометрический	0,1	-
57	498745,40	3201471,86	картометрический	0,1	-
58	498664,21	3201588,68	картометрический	0,1	-
59	498649,78	3201581,02	картометрический	0,1	-
60	498611,32	3201551,02	картометрический	0,1	-
1	498553,49	3201637,04	картометрический	0,1	-

3. Сведения о характерных точках части (частей) границы объекта					
Обозначение характерных точек части границы	Координаты, м		Метод определения координат характерной точки	Средняя квадратическая погрешность положения характерной точки (Mt), м	Описание обозначения точки на местности (при наличии)
	X	Y			
1	2	3	4	5	6
-	-	-	-	-	

Раздел 3							
Сведения о местоположении измененных (уточненных) границ объекта							
1. Система координат -							
2. Сведения о характерных точках границ объекта							
Обозначение характерных точек границ	Существующие координаты, м		Измененные (уточненные) координаты, м		Метод определения координат характерной точки	Средняя квадратическая погрешность положения характерной точки (Mt), м	Описание обозначения точки на местности (при наличии)
	X	Y	X	Y			
1	2	3	4	5	6	7	8
-	-	-	-	-	-	-	-
3. Сведения о характерных точках части (частей) границы объекта							
Обозначение характерных точек части границы	Существующие координаты, м		Измененные (уточненные) координаты, м		Метод определения координат характерной точки	Средняя квадратическая погрешность положения характерной точки (Mt), м	Описание обозначения точки на местности (при наличии)
	X	Y	X	Y			
1	2	3	4	5	6	7	8
-	-	-	-	-	-	-	-

Раздел 4

План границ объекта

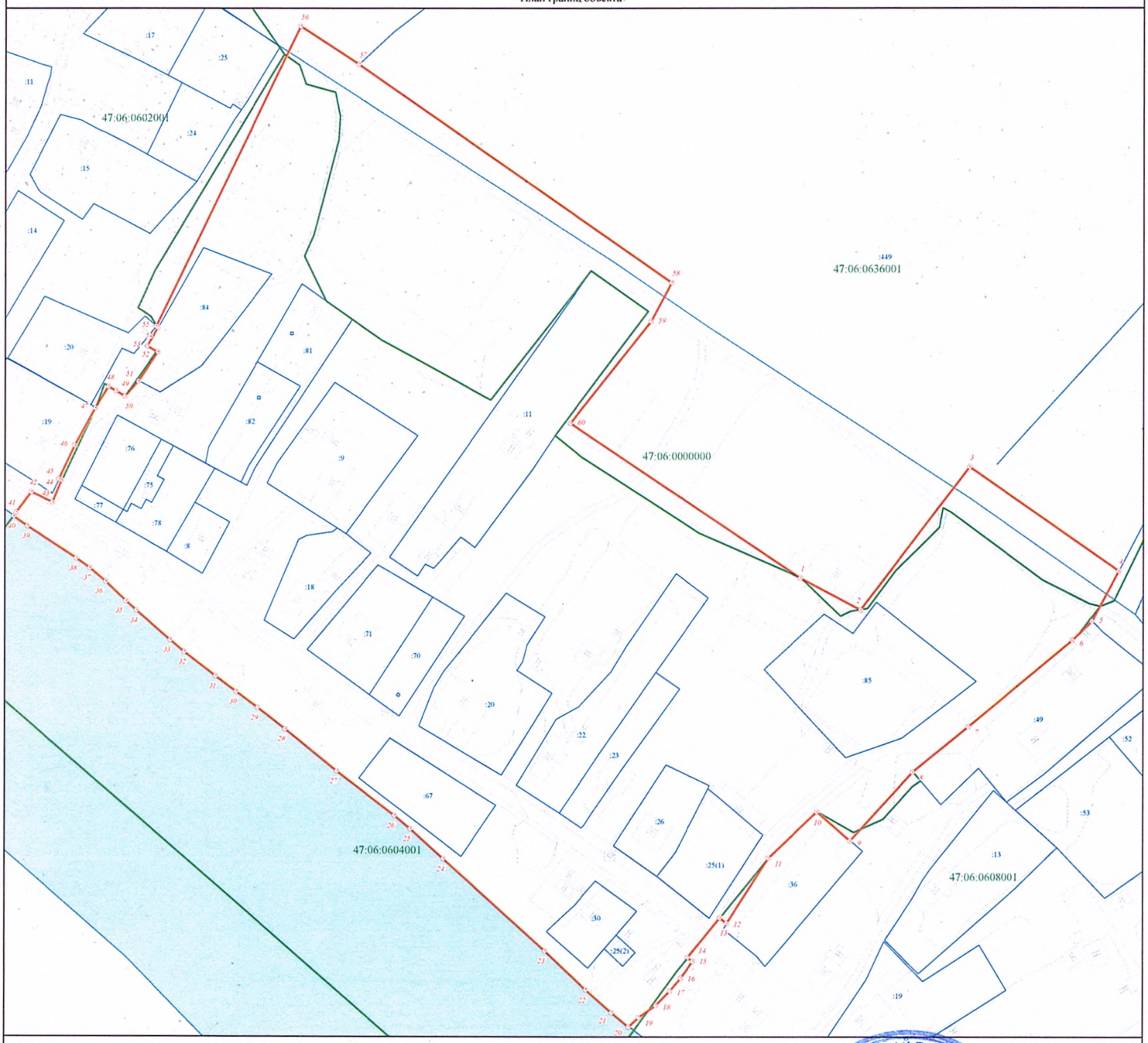

Масштаб 1:1 000

Используемые условные знаки и обозначения:

- Граница объекта
- Граница кадастрового квартала
- Граница земельного участка (в соответствии со сведениями Единого государственного реестра недвижимости)
- Характерная точка границы объекта
- :22 Номер земельного участка, сведения о границах которого внесены в Единый государственный реестр недвижимости, в кадастровом квартале
- 47:06:0604001 Номер кадастрового квартала

Подпись _____ Дата "___" _____ _____ г.

Место для оттиска печати (при наличии) лица, составившего описание местоположения границ объекта

ИНДИВИДУАЛЬНЫЙ ПРЕДПРИНИМАТЕЛЬ КОСТЫРЕВ АЛЕКСЕЙ МИХАЙЛОВИЧ ОГРНИП 317784700131155 САНКТ-ПЕТЕРБУРГ

ГРАФИЧЕСКОЕ ОПИСАНИЕ
местоположения границ населенных пунктов, территориальных зон,
особо охраняемых природных территорий,
зон с особыми условиями использования территории

деревня Георгиевская

(наименование объекта, местоположение границ которого описано (далее - объект))

Раздел 1

Сведения об объекте

№ п/п	Характеристики объекта	Описание характеристик
1	2	3
1.	Местоположение объекта	Ленинградская область, Лодейнопольский муниципальный район, Доможировское сельское поселение
2.	Площадь объекта +/- величина погрешности определения площади (Р +/- Дельта Р)	52839 м² +/- 80 м²
3.	Иные характеристики объекта	-

Раздел 2					
Сведения о местоположении границ объекта					
1. Система координат МСК 47 зона 3					
2. Сведения о характерных точках границ объекта					
Обозначение характерных точек границ	Координаты, м		Метод определения координат характерной точки	Средняя квадратическая погрешность положения характерной точки (Mt), м	Описание обозначения точки на местности (при наличии)
	X	Y			
1	2	3	4	5	6
Часть № 1					
1	496268,39	3201748,21	картометрический	0,1	-
2	496257,42	3201739,45	картометрический	0,1	-
3	496203,28	3201709,93	картометрический	0,1	-
4	496166,31	3201689,80	картометрический	0,1	-
5	496163,53	3201686,67	картометрический	0,1	-
6	496144,54	3201665,30	картометрический	0,1	-
7	496145,97	3201663,03	картометрический	0,1	-
8	496148,29	3201659,34	картометрический	0,1	-
9	496188,69	3201594,54	картометрический	0,1	-
10	496196,04	3201556,85	картометрический	0,1	-
11	496185,85	3201541,91	картометрический	0,1	-
12	496130,37	3201494,97	картометрический	0,1	-
13	496057,11	3201439,50	картометрический	0,1	-
14	495971,05	3201390,66	картометрический	0,1	-
15	496008,51	3201358,89	картометрический	0,1	-
16	496135,11	3201449,69	картометрический	0,1	-
17	496183,71	3201498,53	картометрический	0,1	-
18	496211,44	3201527,79	картометрический	0,1	-
19	496220,73	3201533,37	картометрический	0,1	-
20	496231,26	3201532,75	картометрический	0,1	-
21	496274,75	3201510,15	картометрический	0,1	-
22	496293,72	3201485,02	картометрический	0,1	-
23	496240,28	3201410,39	картометрический	0,1	-
24	496170,70	3201320,32	картометрический	0,1	-
25	496163,91	3201303,51	картометрический	0,1	-
26	496162,28	3201290,34	картометрический	0,1	-
27	496161,55	3201284,51	картометрический	0,1	-
28	496159,59	3201265,91	картометрический	0,1	-
29	496210,53	3201301,00	картометрический	0,1	-
30	496205,63	3201326,01	картометрический	0,1	-
31	496388,66	3201542,87	картометрический	0,1	-
32	496406,80	3201558,06	картометрический	0,1	-
33	496350,77	3201610,10	картометрический	0,1	-
34	496333,60	3201626,70	картометрический	0,1	-
35	496311,45	3201648,14	картометрический	0,1	-
36	496302,65	3201663,22	картометрический	0,1	-
1	496268,39	3201748,21	картометрический	0,1	-

3. Сведения о характерных точках части (частей) границы объекта					
Обозначение характерных точек части границы	Координаты, м		Метод определения координат характерной точки	Средняя квадратическая погрешность положения характерной точки (Mt), м	Описание обозначения точки на местности (при наличии)
	X	Y			
1	2	3	4	5	6
-	-	-	-	-	

Раздел 3							
Сведения о местоположении измененных (уточненных) границ объекта							
1. Система координат -							
2. Сведения о характерных точках границ объекта							
Обозначение характерных точек границ	Существующие координаты, м		Измененные (уточненные) координаты, м		Метод определения координат характерной точки	Средняя квадратическая погрешность положения характерной точки (Mt), м	Описание обозначения точки на местности (при наличии)
	X	Y	X	Y			
1	2	3	4	5	6	7	8
-	-	-	-	-	-	-	-
3. Сведения о характерных точках части (частей) границы объекта							
Обозначение характерных точек части границы	Существующие координаты, м		Измененные (уточненные) координаты, м		Метод определения координат характерной точки	Средняя квадратическая погрешность положения характерной точки (Mt), м	Описание обозначения точки на местности (при наличии)
	X	Y	X	Y			
1	2	3	4	5	6	7	8
-	-	-	-	-	-	-	-

Раздел 4

План границ объекта

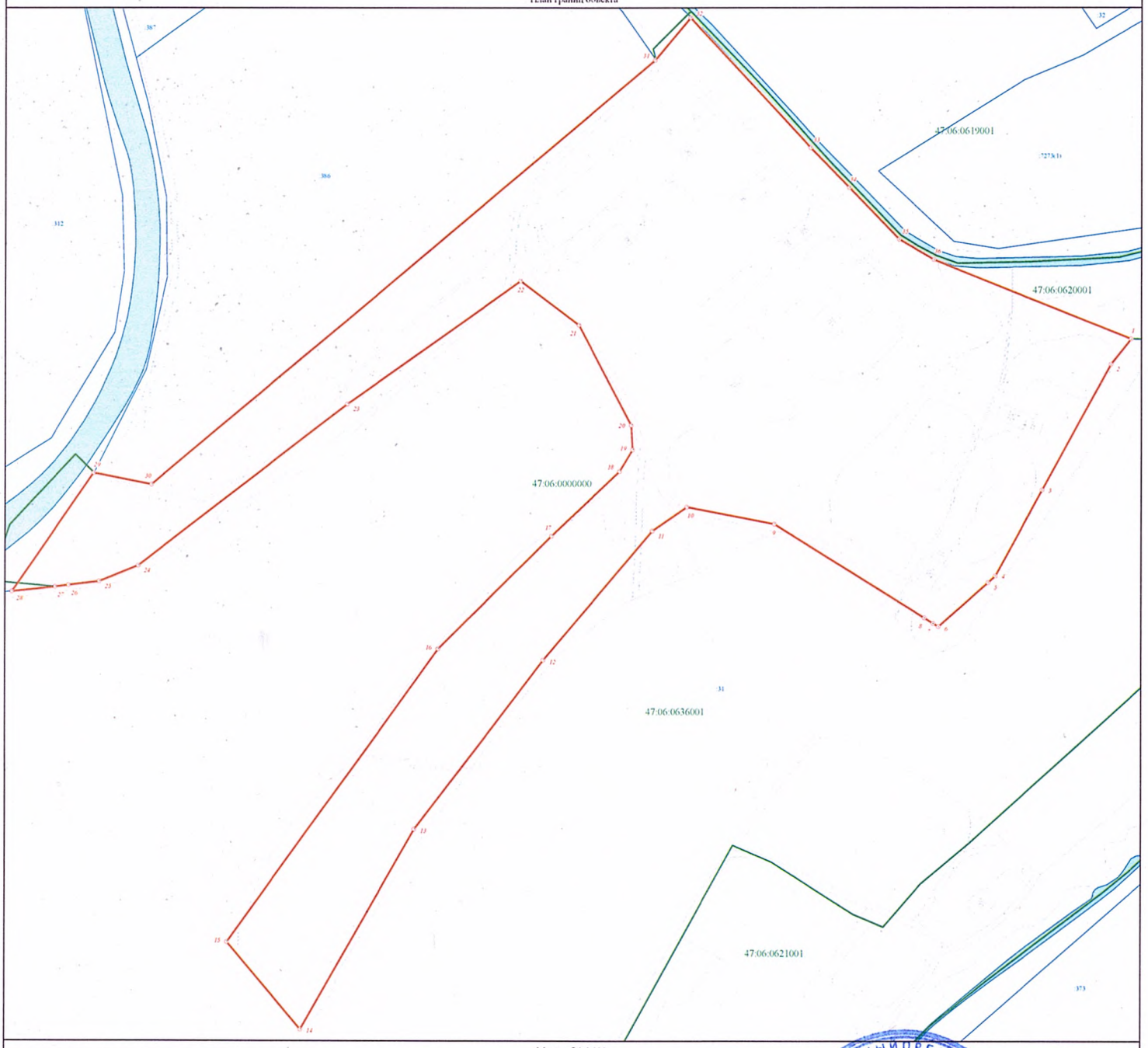

Масштаб 1:1 000

Используемые условные знаки и обозначения:

- Граница объекта
- Граница кадастрового квартала
- Граница земельного участка (в соответствии со сведениями Единого государственного реестра недвижимости)
- Характерная точка границы объекта
- 22 — Номер земельного участка, сведения о границах которого внесены в Единый государственный реестр недвижимости, в кадастровом квартале
- 47:06:0604001 — Номер кадастрового квартала

Подпись _____ Дата "____" _____ _____ г.

Место для оттиска печати (при наличии) лица, составившего описание местоположения границ объекта

ИНДИВИДУАЛЬНЫЙ ПРЕДПРИНИМАТЕЛЬ КОСТЫЛЕВ АЛЕКСЕЙ МИХАЙЛОВИЧ ОГРНИП 317784700137735 г. САНКТ-ПЕТЕРБУРГ

ГРАФИЧЕСКОЕ ОПИСАНИЕ
местоположения границ населенных пунктов, территориальных зон,
особо охраняемых природных территорий,
зон с особыми условиями использования территории

деревня Горка

(наименование объекта, местоположение границ которого описано (далее - объект))

Раздел 1

Сведения об объекте

№ п/п	Характеристики объекта	Описание характеристик
1	2	3
1.	Местоположение объекта	Ленинградская область, Лодейнопольский муниципальный район, Доможировское сельское поселение
2.	Площадь объекта +/- величина погрешности определения площади (Р +/- Дельта Р)	176896 м² +/- 147 м²
3.	Иные характеристики объекта	-

Раздел 2					
Сведения о местоположении границ объекта					
1. Система координат МСК 47 зона 3					
2. Сведения о характерных точках границ объекта					
Обозначение характерных точек границ	Координаты, м		Метод определения координат характерной точки	Средняя квадратическая погрешность положения характерной точки (Mt), м	Описание обозначения точки на местности (при наличии)
	X	Y			
1	2	3	4	5	6
Часть № 1					
1	497516,60	3211640,86	картометрический	0,1	-
2	497507,33	3211642,75	картометрический	0,1	-
3	497507,29	3211641,59	картометрический	0,1	-
4	497472,43	3211649,21	картометрический	0,1	-
5	497464,84	3211650,72	картометрический	0,1	-
6	497457,10	3211650,63	картометрический	0,1	-
7	497435,71	3211654,45	картометрический	0,1	-
8	497473,82	3211719,01	картометрический	0,1	-
9	497460,47	3211737,49	картометрический	0,1	-
10	497451,94	3211748,93	картометрический	0,1	-
11	497416,17	3211790,34	картометрический	0,1	-
12	497378,36	3211750,77	картометрический	0,1	-
13	497346,23	3211722,32	картометрический	0,1	-
14	497331,23	3211742,80	картометрический	0,1	-
15	497329,91	3211745,35	картометрический	0,1	-
16	497329,75	3211748,96	картометрический	0,1	-
17	497332,92	3211755,11	картометрический	0,1	-
18	497336,72	3211760,55	картометрический	0,1	-
19	497363,39	3211798,52	картометрический	0,1	-
20	497368,14	3211810,26	картометрический	0,1	-
21	497370,30	3211813,23	картометрический	0,1	-
22	497374,17	3211816,56	картометрический	0,1	-
23	497375,79	3211818,47	картометрический	0,1	-
24	497378,16	3211822,43	картометрический	0,1	-
25	497381,17	3211828,10	картометрический	0,1	-
26	497383,15	3211832,91	картометрический	0,1	-
27	497383,17	3211836,20	картометрический	0,1	-
28	497382,30	3211837,72	картометрический	0,1	-
29	497377,77	3211841,12	картометрический	0,1	-
30	497368,99	3211846,21	картометрический	0,1	-
31	497365,09	3211849,87	картометрический	0,1	-
32	497363,60	3211852,16	картометрический	0,1	-
33	497361,62	3211858,38	картометрический	0,1	-
34	497361,05	3211864,61	картометрический	0,1	-
35	497362,51	3211871,79	картометрический	0,1	-
36	497364,74	3211878,20	картометрический	0,1	-
37	497368,70	3211883,86	картометрический	0,1	-
38	497374,37	3211888,95	картометрический	0,1	-
39	497379,22	3211892,78	картометрический	0,1	-
40	497382,02	3211894,05	картометрический	0,1	-
41	497385,47	3211894,65	картометрический	0,1	-
42	497392,37	3211894,62	картометрический	0,1	-

1	2	3	4	5	6
43	497399,45	3211894,33	картометрический	0,1	-
44	497407,10	3211893,77	картометрический	0,1	-
45	497413,05	3211894,33	картометрический	0,1	-
46	497415,25	3211895,29	картометрический	0,1	-
47	497418,72	3211898,86	картометрический	0,1	-
48	497420,27	3211903,04	картометрический	0,1	-
49	497420,14	3211905,09	картометрический	0,1	-
50	497417,30	3211911,88	картометрический	0,1	-
51	497414,88	3211916,09	картометрический	0,1	-
52	497413,05	3211917,54	картометрический	0,1	-
53	497411,57	3211917,83	картометрический	0,1	-
54	497402,42	3211916,06	картометрический	0,1	-
55	497399,45	3211915,00	картометрический	0,1	-
56	497394,73	3211910,75	картометрический	0,1	-
57	497386,23	3211906,50	картометрический	0,1	-
58	497381,23	3211905,94	картометрический	0,1	-
59	497378,86	3211906,79	картометрический	0,1	-
60	497377,42	3211908,44	картометрический	0,1	-
61	497376,14	3211911,23	картометрический	0,1	-
62	497375,18	3211912,45	картометрический	0,1	-
63	497372,02	3211915,04	картометрический	0,1	-
64	497370,36	3211915,56	картометрический	0,1	-
65	497368,92	3211915,29	картометрический	0,1	-
66	497366,11	3211913,58	картометрический	0,1	-
67	497355,06	3211903,67	картометрический	0,1	-
68	497346,84	3211895,47	картометрический	0,1	-
69	497344,30	3211893,29	картометрический	0,1	-
70	497338,62	3211889,80	картометрический	0,1	-
71	497334,08	3211889,03	картометрический	0,1	-
72	497327,62	3211889,62	картометрический	0,1	-
73	497324,46	3211889,24	картометрический	0,1	-
74	497321,13	3211887,84	картометрический	0,1	-
75	497319,92	3211886,69	картометрический	0,1	-
76	497319,80	3211885,58	картометрический	0,1	-
77	497321,34	3211883,29	картометрический	0,1	-
78	497330,69	3211874,52	картометрический	0,1	-
79	497335,75	3211870,42	картометрический	0,1	-
80	497340,04	3211866,88	картометрический	0,1	-
81	497346,74	3211859,57	картометрический	0,1	-
82	497349,39	3211855,27	картометрический	0,1	-
83	497350,85	3211850,71	картометрический	0,1	-
84	497351,66	3211848,19	картометрический	0,1	-
85	497353,41	3211839,48	картометрический	0,1	-
86	497353,36	3211835,17	картометрический	0,1	-
87	497352,84	3211833,21	картометрический	0,1	-
88	497352,27	3211831,01	картометрический	0,1	-
89	497348,54	3211823,00	картометрический	0,1	-
90	497343,15	3211814,22	картометрический	0,1	-
91	497342,77	3211812,25	картометрический	0,1	-
92	497343,65	3211808,13	картометрический	0,1	-
93	497346,08	3211805,30	картометрический	0,1	-
94	497345,90	3211802,63	картометрический	0,1	-
95	497338,77	3211792,47	картометрический	0,1	-

1	2	3	4	5	6
96	497332,71	3211782,13	картометрический	0,1	-
97	497327,77	3211773,19	картометрический	0,1	-
98	497325,45	3211769,74	картометрический	0,1	-
99	497323,94	3211768,33	картометрический	0,1	-
100	497320,99	3211766,23	картометрический	0,1	-
101	497313,65	3211762,54	картометрический	0,1	-
102	497309,62	3211760,52	картометрический	0,1	-
103	497300,93	3211756,17	картометрический	0,1	-
104	497295,86	3211753,62	картометрический	0,1	-
105	497287,95	3211748,24	картометрический	0,1	-
106	497284,29	3211744,99	картометрический	0,1	-
107	497282,89	3211745,66	картометрический	0,1	-
108	497255,43	3211740,31	картометрический	0,1	-
109	497250,37	3211739,59	картометрический	0,1	-
110	497246,71	3211738,60	картометрический	0,1	-
111	497238,67	3211735,43	картометрический	0,1	-
112	497219,09	3211727,09	картометрический	0,1	-
113	497215,57	3211725,95	картометрический	0,1	-
114	497199,67	3211721,78	картометрический	0,1	-
115	497191,28	3211717,22	картометрический	0,1	-
116	497186,01	3211716,45	картометрический	0,1	-
117	497184,32	3211714,19	картометрический	0,1	-
118	497181,36	3211708,06	картометрический	0,1	-
119	497176,24	3211699,45	картометрический	0,1	-
120	497172,88	3211696,54	картометрический	0,1	-
121	497169,51	3211695,15	картометрический	0,1	-
122	497165,01	3211694,39	картометрический	0,1	-
123	497161,44	3211694,61	картометрический	0,1	-
124	497156,84	3211695,50	картометрический	0,1	-
125	497151,21	3211697,30	картометрический	0,1	-
126	497138,66	3211703,49	картометрический	0,1	-
127	497116,88	3211711,95	картометрический	0,1	-
128	497106,09	3211716,40	картометрический	0,1	-
129	497099,34	3211719,75	картометрический	0,1	-
130	497086,22	3211727,22	картометрический	0,1	-
131	497076,20	3211732,54	картометрический	0,1	-
132	497070,13	3211735,22	картометрический	0,1	-
133	497057,54	3211739,80	картометрический	0,1	-
134	497048,14	3211742,94	картометрический	0,1	-
135	497043,44	3211744,01	картометрический	0,1	-
136	497040,30	3211744,31	картометрический	0,1	-
137	497036,10	3211743,98	картометрический	0,1	-
138	497016,24	3211751,18	картометрический	0,1	-
139	497012,82	3211752,81	картометрический	0,1	-
140	497006,81	3211757,64	картометрический	0,1	-
141	497003,26	3211761,55	картометрический	0,1	-
142	496999,48	3211766,77	картометрический	0,1	-
143	496996,85	3211771,90	картометрический	0,1	-
144	496992,27	3211782,98	картометрический	0,1	-
145	496980,16	3211812,25	картометрический	0,1	-
146	496970,74	3211838,72	картометрический	0,1	-
147	496969,06	3211841,41	картометрический	0,1	-
148	496965,03	3211846,31	картометрический	0,1	-

1	2	3	4	5	6
149	496955,78	3211855,19	картометрический	0,1	-
150	496951,36	3211859,81	картометрический	0,1	-
151	496941,42	3211871,54	картометрический	0,1	-
152	496936,83	3211877,79	картометрический	0,1	-
153	496934,31	3211881,81	картометрический	0,1	-
154	496929,95	3211890,14	картометрический	0,1	-
155	496926,29	3211898,77	картометрический	0,1	-
156	496919,86	3211916,52	картометрический	0,1	-
157	496913,87	3211933,53	картометрический	0,1	-
158	496911,33	3211942,10	картометрический	0,1	-
159	496909,43	3211950,82	картометрический	0,1	-
160	496908,79	3211955,26	картометрический	0,1	-
161	496908,39	3211960,66	картометрический	0,1	-
162	496908,48	3211971,27	картометрический	0,1	-
163	496909,20	3211985,89	картометрический	0,1	-
164	496908,28	3211988,09	картометрический	0,1	-
165	496906,87	3211989,66	картометрический	0,1	-
166	496905,13	3211990,81	картометрический	0,1	-
167	496901,21	3211991,86	картометрический	0,1	-
168	496894,66	3211991,48	картометрический	0,1	-
169	496880,59	3211988,40	картометрический	0,1	-
170	496876,23	3211987,15	картометрический	0,1	-
171	496871,92	3211985,55	картометрический	0,1	-
172	496869,78	3211984,59	картометрический	0,1	-
173	496868,10	3211983,71	картометрический	0,1	-
174	496865,01	3211981,67	картометрический	0,1	-
175	496862,18	3211979,31	картометрический	0,1	-
176	496856,98	3211973,87	картометрический	0,1	-
177	496855,34	3211971,89	картометрический	0,1	-
178	496851,80	3211967,36	картометрический	0,1	-
179	496849,61	3211963,92	картометрический	0,1	-
180	496847,75	3211960,25	картометрический	0,1	-
181	496846,07	3211955,84	картометрический	0,1	-
182	496844,64	3211950,88	картометрический	0,1	-
183	496843,41	3211944,59	картометрический	0,1	-
184	496842,44	3211935,83	картометрический	0,1	-
185	496842,55	3211931,44	картометрический	0,1	-
186	496842,99	3211925,58	картометрический	0,1	-
187	496842,62	3211921,87	картометрический	0,1	-
188	496841,75	3211917,83	картометрический	0,1	-
189	496840,04	3211911,41	картометрический	0,1	-
190	496839,33	3211908,16	картометрический	0,1	-
191	496837,90	3211900,11	картометрический	0,1	-
192	496837,59	3211896,06	картометрический	0,1	-
193	496838,11	3211883,00	картометрический	0,1	-
194	496845,31	3211829,73	картометрический	0,1	-
195	496883,04	3211804,82	картометрический	0,1	-
196	496907,27	3211753,40	картометрический	0,1	-
197	496952,90	3211671,78	картометрический	0,1	-
198	496965,50	3211558,99	картометрический	0,1	-
199	496965,03	3211551,87	картометрический	0,1	-
200	496971,78	3211528,70	картометрический	0,1	-
201	496982,98	3211504,90	картометрический	0,1	-

1	2	3	4	5	6
202	496986,65	3211499,29	картометрический	0,1	-
203	496991,45	3211494,89	картометрический	0,1	-
204	496996,13	3211491,76	картометрический	0,1	-
205	497000,87	3211490,53	картометрический	0,1	-
206	497007,03	3211491,72	картометрический	0,1	-
207	497011,86	3211494,03	картометрический	0,1	-
208	497018,63	3211498,36	картометрический	0,1	-
209	497028,77	3211506,85	картометрический	0,1	-
210	497035,85	3211512,33	картометрический	0,1	-
211	497049,88	3211514,28	картометрический	0,1	-
212	497056,96	3211513,92	картометрический	0,1	-
213	497084,11	3211507,86	картометрический	0,1	-
214	497099,97	3211504,03	картометрический	0,1	-
215	497122,92	3211495,03	картометрический	0,1	-
216	497154,34	3211484,91	картометрический	0,1	-
217	497171,95	3211479,73	картометрический	0,1	-
218	497199,30	3211475,48	картометрический	0,1	-
219	497215,70	3211472,18	картометрический	0,1	-
220	497243,59	3211471,38	картометрический	0,1	-
221	497252,94	3211470,57	картометрический	0,1	-
222	497259,50	3211470,77	картометрический	0,1	-
223	497267,13	3211472,01	картометрический	0,1	-
224	497276,96	3211475,69	картометрический	0,1	-
225	497287,90	3211481,97	картометрический	0,1	-
226	497306,74	3211494,85	картометрический	0,1	-
227	497312,96	3211496,16	картометрический	0,1	-
228	497324,27	3211495,97	картометрический	0,1	-
229	497361,56	3211491,46	картометрический	0,1	-
230	497361,61	3211490,11	картометрический	0,1	-
231	497365,50	3211468,28	картометрический	0,1	-
232	497387,55	3211470,37	картометрический	0,1	-
233	497406,51	3211447,68	картометрический	0,1	-
234	497416,41	3211432,55	картометрический	0,1	-
235	497418,06	3211426,45	картометрический	0,1	-
236	497421,31	3211416,48	картометрический	0,1	-
237	497426,23	3211408,29	картометрический	0,1	-
238	497433,02	3211399,26	картометрический	0,1	-
239	497447,67	3211382,43	картометрический	0,1	-
240	497464,27	3211363,24	картометрический	0,1	-
241	497476,98	3211347,70	картометрический	0,1	-
242	497487,63	3211335,26	картометрический	0,1	-
243	497491,79	3211331,02	картометрический	0,1	-
244	497492,92	3211316,12	картометрический	0,1	-
245	497494,26	3211311,15	картометрический	0,1	-
246	497494,12	3211307,97	картометрический	0,1	-
247	497494,87	3211299,70	картометрический	0,1	-
248	497495,41	3211293,70	картометрический	0,1	-
249	497496,51	3211291,65	картометрический	0,1	-
250	497498,21	3211290,37	картометрический	0,1	-
251	497500,06	3211289,65	картометрический	0,1	-
252	497504,06	3211290,10	картометрический	0,1	-
253	497506,61	3211292,11	картометрический	0,1	-
254	497508,75	3211294,91	картометрический	0,1	-

1	2	3	4	5	6
255	497515,69	3211299,97	картометрический	0,1	-
256	497517,63	3211300,88	картометрический	0,1	-
257	497520,26	3211301,99	картометрический	0,1	-
258	497521,43	3211302,77	картометрический	0,1	-
259	497526,53	3211307,16	картометрический	0,1	-
260	497527,73	3211312,38	картометрический	0,1	-
261	497523,03	3211351,27	картометрический	0,1	-
262	497516,12	3211366,79	картометрический	0,1	-
263	497515,12	3211372,58	картометрический	0,1	-
264	497509,30	3211406,42	картометрический	0,1	-
265	497508,38	3211426,19	картометрический	0,1	-
266	497508,66	3211472,14	картометрический	0,1	-
267	497524,06	3211541,47	картометрический	0,1	-
268	497535,63	3211593,53	картометрический	0,1	-
269	497537,44	3211607,61	картометрический	0,1	-
270	497540,43	3211630,70	картометрический	0,1	-
1	497516,60	3211640,86	картометрический	0,1	-

3. Сведения о характерных точках части (частей) границы объекта					
Обозначение характерных точек части границы	Координаты, м		Метод определения координат характерной точки	Средняя квадратическая погрешность положения характерной точки (Mt), м	Описание обозначения точки на местности (при наличии)
	X	Y			
1	2	3	4	5	6
-	-	-	-	-	

Раздел 3							
Сведения о местоположении измененных (уточненных) границ объекта							
1. Система координат -							
2. Сведения о характерных точках границ объекта							
Обозначение характерных точек границ	Существующие координаты, м		Измененные (уточненные) координаты, м		Метод определения координат характерной точки	Средняя квадратическая погрешность положения характерной точки (Mt), м	Описание обозначения точки на местности (при наличии)
	X	Y	X	Y			
1	2	3	4	5	6	7	8
-	-	-	-	-	-	-	-
3. Сведения о характерных точках части (частей) границы объекта							
Обозначение характерных точек части границы	Существующие координаты, м		Измененные (уточненные) координаты, м		Метод определения координат характерной точки	Средняя квадратическая погрешность положения характерной точки (Mt), м	Описание обозначения точки на местности (при наличии)
	X	Y	X	Y			
1	2	3	4	5	6	7	8
-	-	-	-	-	-	-	-

Раздел 4

План границ объекта

Масштаб 1:1 000

Используемые условные знаки и обозначения:

- Граница объекта
- Граница кадастрового квартала
- Граница земельного участка (в соответствии со сведениями Единого государственного реестра недвижимости)
- 5 Характерная точка границы объекта
- 79 Номер земельного участка, сведения о границах которого внесены в Единый государственный реестр недвижимости, в кадастровом квартале
- 47:06:0630001 Номер кадастрового квартала

Дата _____ г. Дата _____ г.

(Ф.И.О. (отчество (при наличии) лица, выполнившего описание местоположения границ объекта

ИНДИВИДУАЛЬНЫЙ ПРЕДПРИНИМАТЕЛЬ КОСТЫЛЕВ АЛЕКСЕЙ МИХАЙЛОВИЧ ОГРНИП 317784700131135 ИНН 781705929315 Г. САНКТ-ПЕТЕРБУРГ

ГРАФИЧЕСКОЕ ОПИСАНИЕ
местоположения границ населенных пунктов, территориальных зон,
особо охраняемых природных территорий,
зон с особыми условиями использования территории

деревня Горка

(наименование объекта, местоположение границ которого описано (далее - объект))

Раздел 1

Сведения об объекте

№ п/п	Характеристики объекта	Описание характеристик
1	2	3
1.	Местоположение объекта	Ленинградская область, Лодейнопольский муниципальный район, Доможировское сельское поселение
2.	Площадь объекта +/- величина погрешности определения площади (Р +/- Дельта Р)	65618 м² +/- 90 м²
3.	Иные характеристики объекта	-

Раздел 2					
Сведения о местоположении границ объекта					
1. Система координат МСК 47 зона 3					
2. Сведения о характерных точках границ объекта					
Обозначение характерных точек границ	Координаты, м		Метод определения координат характерной точки	Средняя квадратическая погрешность положения характерной точки (Mt), м	Описание обозначения точки на местности (при наличии)
	X	Y			
1	2	3	4	5	6
Часть № 1					
1	496241,57	3201907,69	картометрический	0,1	-
2	496217,48	3201876,61	картометрический	0,1	-
3	496186,78	3201854,81	картометрический	0,1	-
4	496113,36	3201829,14	картометрический	0,1	-
5	496084,09	3201810,62	картометрический	0,1	-
6	495952,81	3201660,35	картометрический	0,1	-
7	495920,00	3201636,48	картометрический	0,1	-
8	495861,26	3201599,10	картометрический	0,1	-
9	495763,40	3201568,07	картометрический	0,1	-
10	495732,68	3201571,12	картометрический	0,1	-
11	495698,92	3201587,81	картометрический	0,1	-
12	495678,26	3201628,73	картометрический	0,1	-
13	495655,81	3201616,15	картометрический	0,1	-
14	495653,25	3201614,78	картометрический	0,1	-
15	495632,62	3201603,71	картометрический	0,1	-
16	495627,19	3201598,05	картометрический	0,1	-
17	495594,80	3201564,26	картометрический	0,1	-
18	495595,15	3201553,81	картометрический	0,1	-
19	495634,79	3201522,84	картометрический	0,1	-
20	495670,86	3201477,53	картометрический	0,1	-
21	495677,06	3201472,37	картометрический	0,1	-
22	495686,26	3201474,28	картометрический	0,1	-
23	495690,28	3201475,11	картометрический	0,1	-
24	495692,48	3201475,48	картометрический	0,1	-
25	495718,32	3201479,82	картометрический	0,1	-
26	495750,02	3201485,65	картометрический	0,1	-
27	495783,93	3201475,02	картометрический	0,1	-
28	495790,57	3201472,94	картометрический	0,1	-
29	495793,73	3201471,95	картометрический	0,1	-
30	495854,76	3201477,03	картометрический	0,1	-
31	495864,90	3201477,68	картометрический	0,1	-
32	495888,11	3201488,75	картометрический	0,1	-
33	495907,29	3201497,90	картометрический	0,1	-
34	495956,28	3201524,90	картометрический	0,1	-
35	496050,11	3201576,62	картометрический	0,1	-
36	496046,34	3201585,38	картометрический	0,1	-
37	496044,59	3201589,44	картометрический	0,1	-
38	496042,85	3201593,49	картометрический	0,1	-
39	496020,36	3201628,55	картометрический	0,1	-
40	496014,89	3201641,56	картометрический	0,1	-
41	496033,39	3201657,55	картометрический	0,1	-
42	496051,26	3201678,85	картометрический	0,1	-

1	2	3	4	5	6
43	496126,57	3201761,60	картометрический	0,1	-
44	496197,93	3201824,33	картометрический	0,1	-
45	496216,22	3201838,94	картометрический	0,1	-
46	496255,57	3201870,38	картометрический	0,1	-
1	496241,57	3201907,69	картометрический	0,1	-

3. Сведения о характерных точках части (частей) границы объекта					
Обозначение характерных точек части границы	Координаты, м		Метод определения координат характерной точки	Средняя квадратическая погрешность положения характерной точки (Mt), м	Описание обозначения точки на местности (при наличии)
	X	Y			
1	2	3	4	5	6
-	-	-	-	-	

Раздел 3							
Сведения о местоположении измененных (уточненных) границ объекта							
1. Система координат -							
2. Сведения о характерных точках границ объекта							
Обозначение характерных точек границ	Существующие координаты, м		Измененные (уточненные) координаты, м		Метод определения координат характерной точки	Средняя квадратическая погрешность положения характерной точки (Mt), м	Описание обозначения точки на местности (при наличии)
	X	Y	X	Y			
1	2	3	4	5	6	7	8
-	-	-	-	-	-	-	-
3. Сведения о характерных точках части (частей) границы объекта							
Обозначение характерных точек части границы	Существующие координаты, м		Измененные (уточненные) координаты, м		Метод определения координат характерной точки	Средняя квадратическая погрешность положения характерной точки (Mt), м	Описание обозначения точки на местности (при наличии)
	X	Y	X	Y			
1	2	3	4	5	6	7	8
-	-	-	-	-	-	-	-

Раздел 4

План границ объекта

Масштаб 1:1 000

Используемые условные знаки и обозначения:

- Граница объекта
- Граница кадастрового квартала
- Граница земельного участка (в соответствии со сведениями Единого государственного реестра недвижимости)
- Характерная точка границы объекта
- 22 Номер земельного участка, сведения о границах которого внесены в Единый государственный реестр недвижимости, в кадастровом квартале
- 47:06:0604001 Номер кадастрового квартала

Подпись _____ Дата "____"_____ _____ г.

Место для оттиска печати (при наличии) лица, составившего описание местоположения границ объекта

ИНДИВИДУАЛЬНЫЙ ПРЕДПРИНИМАТЕЛЬ КОСТЫГОВ АЛЕКСЕЙ МИХАЙЛОВИЧ ОГРНИП 317781700111135 ИНН 781709029515 Г. САНКТ-ПЕТЕРБУРГ

ГРАФИЧЕСКОЕ ОПИСАНИЕ
местоположения границ населенных пунктов, территориальных зон,
особо охраняемых природных территорий,
зон с особыми условиями использования территории

деревня Горловщина

(наименование объекта, местоположение границ которого описано (далее - объект))

Раздел 1

Сведения об объекте

№ п/п	Характеристики объекта	Описание характеристик
1	2	3
1.	Местоположение объекта	Ленинградская область, Лодейнопольский муниципальный район, Доможировское сельское поселение
2.	Площадь объекта +/- величина погрешности определения площади (Р +/- Дельта Р)	1045641 м² +/- 358 м²
3.	Иные характеристики объекта	-

Раздел 2					
Сведения о местоположении границ объекта					
1. Система координат МСК 47 зона 3					
2. Сведения о характерных точках границ объекта					
Обозначение характерных точек границ	Координаты, м		Метод определения координат характерной точки	Средняя квадратическая погрешность положения характерной точки (Mt), м	Описание обозначения точки на местности (при наличии)
	X	Y			
1	2	3	4	5	6
Часть № 1					
1	498841,94	3200838,34	картометрический	0,1	-
2	498828,39	3200826,17	картометрический	0,1	-
3	498824,82	3200818,46	картометрический	0,1	-
4	498825,27	3200809,08	картометрический	0,1	-
5	498827,50	3200804,38	картометрический	0,1	-
6	498833,60	3200799,83	картометрический	0,1	-
7	498835,83	3200793,23	картометрический	0,1	-
8	498834,64	3200779,30	картометрический	0,1	-
9	498829,43	3200764,34	картометрический	0,1	-
10	498826,31	3200759,06	картометрический	0,1	-
11	498811,44	3200753,04	картометрический	0,1	-
12	498793,00	3200752,01	картометрический	0,1	-
13	498768,01	3200753,92	картометрический	0,1	-
14	498746,89	3200762,28	картометрический	0,1	-
15	498724,14	3200778,27	картометрический	0,1	-
16	498711,64	3200798,22	картометрический	0,1	-
17	498693,50	3200813,62	картометрический	0,1	-
18	498683,54	3200819,20	картометрический	0,1	-
19	498675,06	3200827,41	картометрический	0,1	-
20	498671,64	3200837,39	картометрический	0,1	-
21	498671,34	3200857,63	картометрический	0,1	-
22	498675,36	3200883,89	картометрический	0,1	-
23	498679,07	3200897,53	картометрический	0,1	-
24	498686,36	3200912,64	картометрический	0,1	-
25	498699,75	3200914,10	картометрический	0,1	-
26	498740,20	3200896,94	картометрический	0,1	-
27	498758,94	3200892,39	картометрический	0,1	-
28	498769,50	3200891,37	картометрический	0,1	-
29	498791,87	3200895,27	картометрический	0,1	-
30	498735,10	3200951,48	картометрический	0,1	-
31	498714,88	3200968,73	картометрический	0,1	-
32	498684,41	3201005,85	картометрический	0,1	-
33	498648,78	3201055,41	картометрический	0,1	-
34	498610,41	3201124,93	картометрический	0,1	-
35	498587,60	3201149,65	картометрический	0,1	-
36	498560,57	3201187,29	картометрический	0,1	-
37	498549,53	3201189,29	картометрический	0,1	-
38	498544,78	3201186,36	картометрический	0,1	-
39	498544,63	3201183,28	картометрический	0,1	-
40	498555,93	3201165,53	картометрический	0,1	-
41	498564,26	3201146,31	картометрический	0,1	-
42	498566,79	3201132,52	картометрический	0,1	-

1	2	3	4	5	6
43	498564,70	3201127,68	картометрический	0,1	-
44	498556,82	3201128,27	картометрический	0,1	-
45	498547,30	3201137,36	картометрический	0,1	-
46	498542,69	3201159,95	картометрический	0,1	-
47	498538,53	3201162,45	картометрический	0,1	-
48	498533,03	3201163,18	картометрический	0,1	-
49	498528,86	3201161,27	картометрический	0,1	-
50	498527,08	3201157,90	картометрический	0,1	-
51	498527,08	3201140,30	картометрический	0,1	-
52	498528,71	3201134,72	картометрический	0,1	-
53	498533,47	3201128,12	картометрический	0,1	-
54	498569,91	3201093,65	картометрический	0,1	-
55	498579,87	3201081,33	картометрический	0,1	-
56	498574,67	3201079,57	картометрический	0,1	-
57	498557,57	3201079,13	картометрический	0,1	-
58	498526,48	3201085,44	картометрический	0,1	-
59	498510,87	3201086,90	картометрический	0,1	-
60	498504,77	3201084,70	картометрический	0,1	-
61	498504,47	3201082,35	картометрический	0,1	-
62	498508,64	3201078,54	картометрический	0,1	-
63	498517,26	3201074,43	картометрический	0,1	-
64	498552,51	3201069,01	картометрический	0,1	-
65	498567,38	3201065,05	картометрический	0,1	-
66	498578,68	3201059,91	картометрический	0,1	-
67	498586,57	3201051,99	картометрический	0,1	-
68	498586,42	3201045,68	картометрический	0,1	-
69	498584,34	3201041,14	картометрический	0,1	-
70	498575,41	3201033,65	картометрический	0,1	-
71	498568,72	3201032,63	картометрический	0,1	-
72	498542,99	3201038,06	картометрический	0,1	-
73	498520,24	3201046,12	картометрический	0,1	-
74	498495,40	3201052,72	картометрический	0,1	-
75	498463,57	3201067,83	картометрический	0,1	-
76	498442,01	3201080,30	картометрический	0,1	-
77	498399,62	3201126,07	картометрический	0,1	-
78	498362,74	3201145,43	картометрический	0,1	-
79	498342,51	3201158,34	картометрический	0,1	-
80	498335,97	3201166,11	картометрический	0,1	-
81	498334,18	3201174,77	картометрический	0,1	-
82	498335,37	3201180,20	картометрический	0,1	-
83	498347,12	3201187,68	картометрический	0,1	-
84	498357,23	3201189,14	картометрический	0,1	-
85	498361,55	3201191,34	картометрический	0,1	-
86	498363,18	3201194,28	картометрический	0,1	-
87	498363,48	3201198,24	картометрический	0,1	-
88	498361,55	3201202,35	картометрический	0,1	-
89	498350,24	3201214,08	картометрический	0,1	-
90	498346,97	3201221,56	картометрический	0,1	-
91	498348,61	3201230,36	картометрический	0,1	-
92	498359,17	3201244,15	картометрический	0,1	-
93	498359,46	3201248,99	картометрический	0,1	-
94	498355,30	3201255,89	картометрический	0,1	-
95	498347,71	3201258,23	картометрический	0,1	-

1	2	3	4	5	6
96	498344,74	3201256,62	картометрический	0,1	-
97	498330,17	3201240,92	картометрический	0,1	-
98	498321,24	3201237,26	картометрический	0,1	-
99	498309,20	3201242,24	картометрический	0,1	-
100	498302,65	3201249,87	картометрический	0,1	-
101	498294,62	3201253,10	картометрический	0,1	-
102	498277,67	3201239,16	картометрический	0,1	-
103	498270,08	3201235,79	картометрический	0,1	-
104	498263,54	3201234,47	картометрический	0,1	-
105	498255,95	3201236,08	картометрический	0,1	-
106	498238,25	3201247,82	картометрический	0,1	-
107	498102,77	3201354,90	картометрический	0,1	-
108	498100,68	3201360,47	картометрический	0,1	-
109	498104,85	3201366,49	картометрический	0,1	-
110	498106,19	3201377,78	картометрический	0,1	-
111	498101,43	3201385,70	картометрический	0,1	-
112	498091,91	3201393,33	картометрический	0,1	-
113	498091,16	3201397,15	картометрический	0,1	-
114	498092,95	3201409,61	картометрический	0,1	-
115	498104,85	3201424,58	картометрический	0,1	-
116	498113,47	3201429,12	картометрический	0,1	-
117	498119,72	3201428,98	картометрический	0,1	-
118	498135,78	3201414,60	картометрический	0,1	-
119	498141,73	3201412,26	картометрический	0,1	-
120	498156,60	3201416,36	картометрический	0,1	-
121	498166,72	3201427,51	картометрический	0,1	-
122	498179,21	3201434,40	картометрический	0,1	-
123	498189,17	3201434,70	картометрический	0,1	-
124	498198,99	3201432,64	картометрический	0,1	-
125	498211,63	3201423,55	картометрический	0,1	-
126	498352,33	3201298,13	картометрический	0,1	-
127	498369,87	3201288,52	картометрический	0,1	-
128	498378,05	3201287,94	картометрический	0,1	-
129	498383,26	3201289,62	картометрический	0,1	-
130	498382,22	3201292,63	картометрический	0,1	-
131	498359,09	3201311,77	картометрический	0,1	-
132	498357,38	3201318,08	картометрический	0,1	-
133	498358,13	3201332,53	картометрический	0,1	-
134	498356,19	3201336,49	картометрический	0,1	-
135	498348,68	3201343,24	картометрический	0,1	-
136	498326,82	3201357,25	картометрический	0,1	-
137	498323,40	3201361,13	картометрический	0,1	-
138	498321,61	3201364,51	картометрический	0,1	-
139	498318,34	3201384,16	картометрический	0,1	-
140	498308,08	3201394,43	картометрический	0,1	-
141	498256,03	3201461,18	картометрический	0,1	-
142	498242,34	3201481,42	картометрический	0,1	-
143	498165,08	3201558,54	картометрический	0,1	-
144	498162,11	3201564,85	картометрический	0,1	-
145	498161,88	3201576,80	картометрический	0,1	-
146	498164,26	3201584,80	картометрический	0,1	-
147	498167,46	3201587,95	картометрический	0,1	-
148	498303,17	3201457,18	картометрический	0,1	-

1	2	3	4	5	6
149	498362,07	3201427,55	картометрический	0,1	-
150	498380,01	3201424,63	картометрический	0,1	-
151	498340,94	3201475,52	картометрический	0,1	-
152	498338,38	3201484,06	картометрический	0,1	-
153	498328,13	3201503,94	картометрический	0,1	-
154	498302,72	3201536,12	картометрический	0,1	-
155	498272,10	3201585,74	картометрический	0,1	-
156	498249,19	3201617,96	картометрический	0,1	-
157	498236,38	3201642,80	картометрический	0,1	-
158	498213,22	3201695,02	картометрический	0,1	-
159	498197,88	3201722,33	картометрический	0,1	-
160	498177,50	3201752,08	картометрический	0,1	-
161	498152,19	3201776,76	картометрический	0,1	-
162	498134,41	3201799,04	картометрический	0,1	-
163	498114,25	3201811,29	картометрический	0,1	-
164	498089,13	3201820,98	картометрический	0,1	-
165	498066,60	3201823,19	картометрический	0,1	-
166	498024,51	3201790,16	картометрический	0,1	-
167	498012,17	3201777,51	картометрический	0,1	-
168	497994,98	3201752,29	картометрический	0,1	-
169	497975,51	3201709,54	картометрический	0,1	-
170	497963,42	3201676,89	картометрический	0,1	-
171	497951,71	3201614,23	картометрический	0,1	-
172	497954,71	3201574,27	картометрический	0,1	-
173	497967,74	3201531,92	картометрический	0,1	-
174	498021,46	3201435,09	картометрический	0,1	-
175	498064,65	3201380,62	картометрический	0,1	-
176	498090,02	3201350,94	картометрический	0,1	-
177	498120,43	3201318,81	картометрический	0,1	-
178	498148,27	3201291,66	картометрический	0,1	-
179	498163,39	3201281,85	картометрический	0,1	-
180	498206,36	3201244,88	картометрический	0,1	-
181	498241,70	3201217,82	картометрический	0,1	-
182	498282,20	3201178,33	картометрический	0,1	-
183	498292,36	3201165,95	картометрический	0,1	-
184	498332,89	3201123,96	картометрический	0,1	-
185	498418,89	3201045,03	картометрический	0,1	-
186	498454,39	3201005,47	картометрический	0,1	-
187	498489,83	3200970,91	картометрический	0,1	-
188	498517,76	3200936,25	картометрический	0,1	-
189	498535,67	3200903,97	картометрический	0,1	-
190	498556,23	3200859,23	картометрический	0,1	-
191	498576,92	3200804,48	картометрический	0,1	-
192	498602,52	3200757,30	картометрический	0,1	-
193	498617,70	3200742,48	картометрический	0,1	-
194	498625,33	3200732,58	картометрический	0,1	-
195	498668,36	3200690,61	картометрический	0,1	-
196	498691,11	3200670,90	картометрический	0,1	-
197	498708,76	3200658,62	картометрический	0,1	-
198	498776,76	3200619,46	картометрический	0,1	-
199	498847,13	3200590,34	картометрический	0,1	-
200	498902,29	3200578,53	картометрический	0,1	-
201	498922,38	3200571,28	картометрический	0,1	-

1	2	3	4	5	6
202	498937,32	3200576,47	картометрический	0,1	-
203	498944,60	3200594,07	картометрический	0,1	-
204	498944,44	3200606,56	картометрический	0,1	-
205	498934,00	3200641,44	картометрический	0,1	-
206	498900,41	3200728,53	картометрический	0,1	-
207	498879,84	3200773,27	картометрический	0,1	-
208	498854,22	3200822,96	картометрический	0,1	-
1	498841,94	3200838,34	картометрический	0,1	-
Часть № 2					
209	499929,08	3198461,29	картометрический	0,1	-
210	499895,92	3198513,38	картометрический	0,1	-
211	499867,89	3198555,54	картометрический	0,1	-
212	499839,73	3198607,69	картометрический	0,1	-
213	499826,73	3198647,53	картометрический	0,1	-
214	499816,48	3198667,40	картометрический	0,1	-
215	499798,70	3198689,68	картометрический	0,1	-
216	499783,45	3198709,49	картометрический	0,1	-
217	499757,95	3198749,18	картометрический	0,1	-
218	499734,95	3198788,90	картометрический	0,1	-
219	499714,36	3198836,14	картометрический	0,1	-
220	499701,45	3198868,48	картометрический	0,1	-
221	499686,08	3198898,29	картометрический	0,1	-
222	499668,26	3198923,07	картометрический	0,1	-
223	499652,98	3198945,39	картометрический	0,1	-
224	499612,20	3199007,38	картометрический	0,1	-
225	499596,86	3199034,69	картометрический	0,1	-
226	499576,32	3199076,94	картометрический	0,1	-
227	499563,48	3199104,28	картометрический	0,1	-
228	499548,14	3199131,59	картометрический	0,1	-
229	499514,95	3199186,18	картометрический	0,1	-
230	499491,98	3199223,40	картометрический	0,1	-
231	499458,73	3199282,99	картометрический	0,1	-
232	499440,76	3199320,27	картометрический	0,1	-
233	499427,88	3199350,11	картометрический	0,1	-
234	499412,54	3199377,42	картометрический	0,1	-
235	499394,54	3199417,20	картометрический	0,1	-
236	499381,54	3199457,04	картометрический	0,1	-
237	499360,76	3199519,29	картометрический	0,1	-
238	499352,94	3199544,19	картометрический	0,1	-
239	499347,76	3199559,13	картометрический	0,1	-
240	499337,26	3199599,00	картометрический	0,1	-
241	499332,01	3199618,94	картометрический	0,1	-
242	499329,38	3199628,91	картометрический	0,1	-
243	499324,26	3199638,84	картометрический	0,1	-
244	499303,97	3199661,09	картометрический	0,1	-
245	499296,29	3199676,00	картометрический	0,1	-
246	499286,01	3199698,37	картометрический	0,1	-
247	499275,66	3199725,74	картометрический	0,1	-
248	499260,29	3199755,55	картометрический	0,1	-
249	499244,91	3199785,36	картометрический	0,1	-
250	499221,85	3199830,08	картометрический	0,1	-
251	499201,38	3199867,33	картометрический	0,1	-
252	499191,16	3199884,70	картометрический	0,1	-

1	2	3	4	5	6
253	499185,14	3199893,29	картометрический	0,1	-
254	499180,83	3199899,45	картометрический	0,1	-
255	499168,11	3199916,79	картометрический	0,1	-
256	499155,20	3199949,13	картометрический	0,1	-
257	499152,65	3199954,09	картометрический	0,1	-
258	499142,39	3199973,98	картометрический	0,1	-
259	499138,65	3199979,08	картометрический	0,1	-
260	499130,11	3199999,46	картометрический	0,1	-
261	499103,78	3200038,16	картометрический	0,1	-
262	499098,95	3200048,44	картометрический	0,1	-
263	499091,14	3200073,35	картометрический	0,1	-
264	499088,20	3200108,31	картометрический	0,1	-
265	499080,11	3200155,72	картометрический	0,1	-
266	499059,70	3200187,96	картометрический	0,1	-
267	499041,76	3200222,74	картометрический	0,1	-
268	499021,17	3200269,99	картометрический	0,1	-
269	499008,39	3200292,33	картометрический	0,1	-
270	498976,90	3200327,53	картометрический	0,1	-
271	498973,22	3200332,54	картометрический	0,1	-
272	498971,26	3200335,94	картометрический	0,1	-
273	498969,11	3200340,78	картометрический	0,1	-
274	498968,57	3200344,71	картометрический	0,1	-
275	498971,26	3200346,33	картометрический	0,1	-
276	498967,14	3200353,49	картометрический	0,1	-
277	498964,99	3200355,11	картометрический	0,1	-
278	498963,37	3200358,69	картометрический	0,1	-
279	498960,87	3200362,27	картометрический	0,1	-
280	498956,75	3200366,92	картометрический	0,1	-
281	498952,12	3200372,22	картометрический	0,1	-
282	498950,92	3200373,98	картометрический	0,1	-
283	498948,89	3200377,78	картометрический	0,1	-
284	498947,11	3200380,37	картометрический	0,1	-
285	498946,03	3200381,53	картометрический	0,1	-
286	498942,97	3200383,50	картометрический	0,1	-
287	498940,47	3200385,65	картометрический	0,1	-
288	498941,18	3200388,52	картометрический	0,1	-
289	498938,32	3200394,07	картометрический	0,1	-
290	498932,68	3200403,34	картометрический	0,1	-
291	498929,72	3200407,85	картометрический	0,1	-
292	498923,27	3200415,38	картометрический	0,1	-
293	498922,09	3200417,29	картометрический	0,1	-
294	498920,05	3200421,28	картометрический	0,1	-
295	498918,68	3200425,19	картометрический	0,1	-
296	498918,13	3200426,24	картометрический	0,1	-
297	498916,39	3200428,01	картометрический	0,1	-
298	498912,40	3200431,07	картометрический	0,1	-
299	498905,82	3200439,12	картометрический	0,1	-
300	498895,55	3200449,34	картометрический	0,1	-
301	498890,42	3200454,31	картометрический	0,1	-
302	498888,33	3200454,40	картометрический	0,1	-
303	498886,80	3200455,72	картометрический	0,1	-
304	498886,30	3200456,82	картометрический	0,1	-
305	498887,29	3200458,21	картометрический	0,1	-

1	2	3	4	5	6
306	498886,69	3200460,16	картометрический	0,1	-
307	498886,12	3200460,94	картометрический	0,1	-
308	498882,72	3200463,44	картометрический	0,1	-
309	498880,21	3200467,38	картометрический	0,1	-
310	498876,99	3200469,89	картометрический	0,1	-
311	498876,92	3200472,27	картометрический	0,1	-
312	498875,55	3200475,44	картометрический	0,1	-
313	498873,50	3200478,16	картометрический	0,1	-
314	498872,20	3200479,32	картометрический	0,1	-
315	498871,10	3200479,79	картометрический	0,1	-
316	498868,79	3200479,68	картометрический	0,1	-
317	498866,54	3200478,91	картометрический	0,1	-
318	498864,00	3200480,57	картометрический	0,1	-
319	498862,35	3200482,19	картометрический	0,1	-
320	498857,69	3200483,26	картометрический	0,1	-
321	498853,21	3200484,33	картометрический	0,1	-
322	498850,17	3200487,11	картометрический	0,1	-
323	498829,21	3200513,30	картометрический	0,1	-
324	498828,95	3200514,95	картометрический	0,1	-
325	498829,24	3200518,61	картометрический	0,1	-
326	498828,91	3200520,30	картометрический	0,1	-
327	498827,59	3200522,96	картометрический	0,1	-
328	498825,33	3200525,85	картометрический	0,1	-
329	498818,88	3200531,39	картометрический	0,1	-
330	498807,42	3200541,16	картометрический	0,1	-
331	498803,29	3200544,65	картометрический	0,1	-
332	498800,79	3200546,56	картометрический	0,1	-
333	498795,47	3200549,81	картометрический	0,1	-
334	498793,50	3200548,91	картометрический	0,1	-
335	498787,95	3200553,92	картометрический	0,1	-
336	498780,78	3200560,01	картометрический	0,1	-
337	498777,87	3200562,18	картометрический	0,1	-
338	498771,65	3200565,92	картометрический	0,1	-
339	498766,99	3200567,71	картометрический	0,1	-
340	498765,71	3200568,49	картометрический	0,1	-
341	498763,59	3200571,29	картометрический	0,1	-
342	498758,39	3200573,62	картометрический	0,1	-
343	498753,99	3200575,90	картометрический	0,1	-
344	498748,25	3200581,63	картометрический	0,1	-
345	498740,73	3200584,14	картометрический	0,1	-
346	498739,19	3200584,99	картометрический	0,1	-
347	498736,25	3200587,00	картометрический	0,1	-
348	498729,80	3200589,15	картометрический	0,1	-
349	498727,60	3200589,77	картометрический	0,1	-
350	498726,40	3200590,83	картометрический	0,1	-
351	498725,14	3200593,45	картометрический	0,1	-
352	498721,74	3200595,96	картометрический	0,1	-
353	498719,41	3200597,75	картометрический	0,1	-
354	498717,16	3200598,23	картометрический	0,1	-
355	498713,32	3200600,97	картометрический	0,1	-
356	498711,35	3200603,12	картометрический	0,1	-
357	498709,77	3200603,88	картометрический	0,1	-
358	498706,43	3200605,04	картометрический	0,1	-

1	2	3	4	5	6
359	498702,49	3200607,37	картометрический	0,1	-
360	498699,62	3200610,95	картометрический	0,1	-
361	498694,43	3200614,17	картометрический	0,1	-
362	498688,37	3200618,89	картометрический	0,1	-
363	498680,99	3200624,38	картометрический	0,1	-
364	498675,97	3200628,32	картометрический	0,1	-
365	498663,43	3200636,02	картометрический	0,1	-
366	498642,29	3200647,10	картометрический	0,1	-
367	498632,44	3200650,66	картометрический	0,1	-
368	498630,17	3200651,10	картометрический	0,1	-
369	498618,62	3200646,31	картометрический	0,1	-
370	498615,75	3200645,87	картометрический	0,1	-
371	498612,78	3200645,88	картометрический	0,1	-
372	498606,86	3200646,40	картометрический	0,1	-
373	498604,13	3200646,88	картометрический	0,1	-
374	498598,66	3200648,39	картометрический	0,1	-
375	498594,58	3200648,50	картометрический	0,1	-
376	498582,32	3200645,96	картометрический	0,1	-
377	498581,10	3200644,73	картометрический	0,1	-
378	498577,58	3200643,81	картометрический	0,1	-
379	498574,03	3200644,22	картометрический	0,1	-
380	498572,37	3200645,50	картометрический	0,1	-
381	498572,77	3200647,94	картометрический	0,1	-
382	498574,63	3200651,46	картометрический	0,1	-
383	498571,37	3200655,27	картометрический	0,1	-
384	498561,18	3200655,46	картометрический	0,1	-
385	498560,66	3200654,73	картометрический	0,1	-
386	498560,98	3200653,00	картометрический	0,1	-
387	498560,22	3200651,85	картометрический	0,1	-
388	498558,19	3200652,27	картометрический	0,1	-
389	498556,91	3200653,54	картометрический	0,1	-
390	498552,95	3200654,37	картометрический	0,1	-
391	498545,07	3200657,77	картометрический	0,1	-
392	498534,31	3200663,04	картометрический	0,1	-
393	498531,05	3200665,79	картометрический	0,1	-
394	498529,07	3200668,47	картометрический	0,1	-
395	498529,10	3200671,23	картометрический	0,1	-
396	498529,69	3200674,57	картометрический	0,1	-
397	498528,62	3200677,97	картометрический	0,1	-
398	498517,83	3200685,44	картометрический	0,1	-
399	498513,42	3200685,65	картометрический	0,1	-
400	498510,82	3200688,17	картометрический	0,1	-
401	498507,30	3200692,84	картометрический	0,1	-
402	498502,88	3200699,58	картометрический	0,1	-
403	498499,18	3200704,73	картометрический	0,1	-
404	498500,01	3200707,82	картометрический	0,1	-
405	498499,83	3200713,73	картометрический	0,1	-
406	498494,38	3200723,11	картометрический	0,1	-
407	498483,89	3200741,13	картометрический	0,1	-
408	498480,97	3200741,47	картометрический	0,1	-
409	498479,21	3200742,29	картометрический	0,1	-
410	498478,69	3200744,36	картометрический	0,1	-
411	498475,14	3200746,76	картометрический	0,1	-

1	2	3	4	5	6
412	498473,70	3200748,05	картометрический	0,1	-
413	498474,78	3200749,13	картометрический	0,1	-
414	498474,44	3200750,01	картометрический	0,1	-
415	498472,09	3200753,07	картометрический	0,1	-
416	498468,75	3200754,01	картометрический	0,1	-
417	498468,49	3200754,71	картометрический	0,1	-
418	498469,22	3200756,11	картометрический	0,1	-
419	498468,33	3200759,16	картометрический	0,1	-
420	498466,18	3200760,95	картометрический	0,1	-
421	498464,85	3200762,17	картометрический	0,1	-
422	498464,32	3200763,44	картометрический	0,1	-
423	498464,57	3200764,53	картометрический	0,1	-
424	498465,09	3200767,22	картометрический	0,1	-
425	498463,95	3200769,07	картометрический	0,1	-
426	498462,95	3200769,54	картометрический	0,1	-
427	498460,16	3200769,33	картометрический	0,1	-
428	498458,62	3200771,72	картометрический	0,1	-
429	498456,57	3200778,03	картометрический	0,1	-
430	498455,73	3200781,41	картометрический	0,1	-
431	498453,54	3200786,87	картометрический	0,1	-
432	498450,41	3200792,65	картометрический	0,1	-
433	498442,53	3200805,72	картометрический	0,1	-
434	498435,06	3200818,20	картометрический	0,1	-
435	498432,84	3200821,59	картометрический	0,1	-
436	498428,02	3200828,11	картометрический	0,1	-
437	498424,49	3200833,07	картометрический	0,1	-
438	498419,19	3200841,58	картометрический	0,1	-
439	498410,95	3200856,63	картометрический	0,1	-
440	498405,37	3200866,98	картометрический	0,1	-
441	498402,38	3200872,07	картометрический	0,1	-
442	498396,98	3200879,55	картометрический	0,1	-
443	498395,18	3200880,25	картометрический	0,1	-
444	498391,25	3200878,89	картометрический	0,1	-
445	498388,56	3200880,89	картометрический	0,1	-
446	498387,03	3200883,08	картометрический	0,1	-
447	498385,41	3200887,37	картометрический	0,1	-
448	498385,53	3200892,95	картометрический	0,1	-
449	498385,62	3200897,29	картометрический	0,1	-
450	498377,53	3200908,33	картометрический	0,1	-
451	498365,39	3200926,36	картометрический	0,1	-
452	498358,94	3200935,49	картометрический	0,1	-
453	498352,31	3200943,55	картометрический	0,1	-
454	498349,62	3200948,75	картометрический	0,1	-
455	498348,12	3200950,60	картометрический	0,1	-
456	498344,64	3200953,94	картометрический	0,1	-
457	498342,27	3200956,63	картометрический	0,1	-
458	498340,52	3200959,63	картометрический	0,1	-
459	498337,70	3200966,10	картометрический	0,1	-
460	498335,14	3200970,72	картометрический	0,1	-
461	498331,41	3200975,40	картометрический	0,1	-
462	498326,01	3200980,57	картометрический	0,1	-
463	498322,83	3200982,52	картометрический	0,1	-
464	498321,35	3200983,61	картометрический	0,1	-

1	2	3	4	5	6
465	498309,70	3200994,56	картометрический	0,1	-
466	498306,50	3200998,52	картометрический	0,1	-
467	498304,45	3201001,12	картометрический	0,1	-
468	498301,24	3201005,96	картометрический	0,1	-
469	498299,27	3201007,24	картометрический	0,1	-
470	498283,39	3200994,24	картометрический	0,1	-
471	498262,04	3200975,54	картометрический	0,1	-
472	498246,70	3200954,44	картометрический	0,1	-
473	498246,17	3200953,87	картометрический	0,1	-
474	498226,97	3200939,73	картометрический	0,1	-
475	498210,51	3200932,00	картометрический	0,1	-
476	498149,69	3200895,17	картометрический	0,1	-
477	498125,78	3200889,78	картометрический	0,1	-
478	498113,15	3200886,03	картометрический	0,1	-
479	498101,23	3200878,31	картометрический	0,1	-
480	498105,89	3200853,89	картометрический	0,1	-
481	498098,51	3200851,99	картометрический	0,1	-
482	498074,78	3200846,35	картометрический	0,1	-
483	498035,74	3200836,77	картометрический	0,1	-
484	498013,04	3200830,37	картометрический	0,1	-
485	497995,85	3200825,22	картометрический	0,1	-
486	497984,97	3200823,22	картометрический	0,1	-
487	497971,06	3200819,85	картометрический	0,1	-
488	498173,10	3200652,83	картометрический	0,1	-
489	498415,84	3200443,49	картометрический	0,1	-
490	498624,39	3200265,23	картометрический	0,1	-
491	498675,11	3200222,41	картометрический	0,1	-
492	498708,86	3200181,56	картометрический	0,1	-
493	498910,21	3199901,12	картометрический	0,1	-
494	498938,26	3199861,46	картометрический	0,1	-
495	498941,34	3199863,42	картометрический	0,1	-
496	498960,01	3199837,12	картометрический	0,1	-
497	498977,91	3199811,97	картометрический	0,1	-
498	498996,35	3199786,06	картометрический	0,1	-
499	499020,42	3199752,23	картометрический	0,1	-
500	499082,51	3199659,74	картометрический	0,1	-
501	499097,98	3199637,59	картометрический	0,1	-
502	499158,11	3199554,65	картометрический	0,1	-
503	499222,18	3199465,60	картометрический	0,1	-
504	499391,42	3199227,33	картометрический	0,1	-
505	499400,75	3199213,69	картометрический	0,1	-
506	499416,50	3199190,19	картометрический	0,1	-
507	499454,43	3199132,60	картометрический	0,1	-
508	499479,43	3199094,19	картометрический	0,1	-
509	499521,33	3199037,07	картометрический	0,1	-
510	499547,87	3198995,72	картометрический	0,1	-
511	499563,28	3198961,48	картометрический	0,1	-
512	499572,67	3198932,97	картометрический	0,1	-
513	499582,20	3198898,68	картометрический	0,1	-
514	499592,61	3198847,98	картометрический	0,1	-
515	499606,00	3198793,09	картометрический	0,1	-
516	499621,73	3198725,82	картометрический	0,1	-
517	499640,47	3198645,50	картометрический	0,1	-

1	2	3	4	5	6
518	499669,58	3198521,86	картометрический	0,1	-
519	499684,96	3198453,09	картометрический	0,1	-
520	499683,64	3198424,58	картометрический	0,1	-
521	499686,76	3198397,00	картометрический	0,1	-
522	499686,87	3198388,26	картометрический	0,1	-
523	499687,13	3198361,12	картометрический	0,1	-
524	499684,56	3198351,67	картометрический	0,1	-
525	499682,82	3198348,48	картометрический	0,1	-
526	499680,95	3198329,14	картометрический	0,1	-
527	499677,59	3198280,18	картометрический	0,1	-
528	499674,45	3198233,72	картометрический	0,1	-
529	499672,30	3198201,39	картометрический	0,1	-
530	499671,42	3198188,22	картометрический	0,1	-
531	499668,17	3198155,04	картометрический	0,1	-
532	499665,03	3198116,34	картометрический	0,1	-
533	499659,75	3198048,92	картометрический	0,1	-
534	499654,81	3197974,51	картометрический	0,1	-
535	499650,01	3197908,18	картометрический	0,1	-
536	499650,06	3197889,55	картометрический	0,1	-
537	499640,76	3197848,69	картометрический	0,1	-
538	499630,62	3197822,30	картометрический	0,1	-
539	499739,35	3197760,17	картометрический	0,1	-
540	499760,46	3197749,46	картометрический	0,1	-
541	499764,64	3197757,23	картометрический	0,1	-
542	499771,56	3197762,17	картометрический	0,1	-
543	499773,22	3197761,35	картометрический	0,1	-
544	499774,23	3197764,08	картометрический	0,1	-
545	499787,17	3197774,27	картометрический	0,1	-
546	499792,79	3197772,50	картометрический	0,1	-
547	499802,83	3197770,16	картометрический	0,1	-
548	499812,79	3197772,82	картометрический	0,1	-
549	499825,00	3197790,53	картометрический	0,1	-
550	499827,33	3197801,09	картометрический	0,1	-
551	499827,20	3197812,44	картометрический	0,1	-
552	499832,98	3197828,98	картометрический	0,1	-
553	499848,91	3197875,22	картометрический	0,1	-
554	499861,10	3197900,38	картометрический	0,1	-
555	499873,35	3197920,53	картометрический	0,1	-
556	499885,63	3197938,19	картометрический	0,1	-
557	499895,44	3197953,31	картометрический	0,1	-
558	499907,72	3197970,97	картометрический	0,1	-
559	499915,00	3197988,56	картометрический	0,1	-
560	499917,25	3198008,59	картометрический	0,1	-
561	499916,94	3198033,59	картометрический	0,1	-
562	499919,19	3198053,62	картометрический	0,1	-
563	499926,50	3198068,72	картометрический	0,1	-
564	499941,22	3198091,40	картометрический	0,1	-
565	499958,37	3198119,12	картометрический	0,1	-
566	499970,40	3198156,78	картометрический	0,1	-
567	499975,12	3198179,34	картометрический	0,1	-
568	499982,15	3198216,93	картометрический	0,1	-
569	499986,52	3198266,99	картометрический	0,1	-
570	499988,39	3198317,02	картометрический	0,1	-

1	2	3	4	5	6
571	499988,21	3198332,02	картометрический	0,1	-
572	499980,30	3198364,42	картометрический	0,1	-
573	499972,30	3198404,33	картометрический	0,1	-
574	499964,58	3198421,73	картометрический	0,1	-
575	499954,42	3198434,11	картометрический	0,1	-
576	499944,30	3198443,98	картометрический	0,1	-
209	499929,08	3198461,29	картометрический	0,1	-
Часть № 3					
577	498444,01	3201314,16	картометрический	0,1	-
578	498435,92	3201324,52	картометрический	0,1	-
579	498430,16	3201330,86	картометрический	0,1	-
580	498407,52	3201358,76	картометрический	0,1	-
581	498397,25	3201360,36	картометрический	0,1	-
582	498395,56	3201349,75	картометрический	0,1	-
583	498397,31	3201346,01	картометрический	0,1	-
584	498410,29	3201328,46	картометрический	0,1	-
585	498426,95	3201309,70	картометрический	0,1	-
586	498431,15	3201304,99	картометрический	0,1	-
587	498441,19	3201293,73	картометрический	0,1	-
588	498440,65	3201286,14	картометрический	0,1	-
589	498433,62	3201275,46	картометрический	0,1	-
590	498429,83	3201263,77	картометрический	0,1	-
591	498440,61	3201253,31	картометрический	0,1	-
592	498457,74	3201255,37	картометрический	0,1	-
593	498476,92	3201263,77	картометрический	0,1	-
594	498490,58	3201275,46	картометрический	0,1	-
595	498494,86	3201278,85	картометрический	0,1	-
596	498467,02	3201318,33	картометрический	0,1	-
597	498457,62	3201311,88	картометрический	0,1	-
598	498453,76	3201310,42	картометрический	0,1	-
599	498448,85	3201311,22	картометрический	0,1	-
577	498444,01	3201314,16	картометрический	0,1	-

3. Сведения о характерных точках части (частей) границы объекта					
Обозначение характерных точек части границы	Координаты, м		Метод определения координат характерной точки	Средняя квадратическая погрешность положения характерной точки (Mt), м	Описание обозначения точки на местности (при наличии)
	X	Y			
1	2	3	4	5	6
-	-	-	-	-	

Раздел 3							
Сведения о местоположении измененных (уточненных) границ объекта							
1. Система координат -							
2. Сведения о характерных точках границ объекта							
Обозначение характерных точек границ	Существующие координаты, м		Измененные (уточненные) координаты, м		Метод определения координат характерной точки	Средняя квадратическая погрешность положения характерной точки (Mt), м	Описание обозначения точки на местности (при наличии)
	X	Y	X	Y			
1	2	3	4	5	6	7	8
-	-	-	-	-	-	-	-
3. Сведения о характерных точках части (частей) границы объекта							
Обозначение характерных точек части границы	Существующие координаты, м		Измененные (уточненные) координаты, м		Метод определения координат характерной точки	Средняя квадратическая погрешность положения характерной точки (Mt), м	Описание обозначения точки на местности (при наличии)
	X	Y	X	Y			
1	2	3	4	5	6	7	8
-	-	-	-	-	-	-	-

Раздел 4

План границ объекта

Обзорная схема границ объекта с указанием расположения листов плана границ

Масштаб 1:20 000

Используемые условные знаки и обозначения:

Граница объекта

Граница кадастрового квартала

Граница земельного участка (в соответствии со сведениями Единого государственного реестра недвижимости)

47:06:0636001 Номер кадастрового квартала

2 Рамка и номер листа плана границ

Подпись _____ Дата "____" _____ _____ г.

Место для оттиска печати (при наличии) лица, составившего описание местоположения границ

Раздел 4

План границ объекта

Масштаб 1:1 000

Используемые условные знаки и обозначения:

- Граница объекта
- Граница кадастрового квартала
- Граница земельного участка (в соответствии со сведениями Единого государственного реестра недвижимости)
- 27 / 6 — Характерная точка границы объекта
- :422 — Номер земельного участка, сведения о границах которого внесены в Единый государственный реестр недвижимости, в кадастровом квартале
- 47:06:0605002 — Номер кадастрового квартала

Подпись _____ Дата "___" _____ _____ г.

Место для оттиска печати (при наличии) лица, составившего описание местоположения границ объекта

ИНДИВИДУАЛЬНЫЙ ПРЕДПРИНИМАТЕЛЬ КОСТЫГОВ АЛЕКСЕЙ МИХАЙЛОВИЧ ОГРНИП 317784700135135 САНКТ-ПЕТЕРБУРГ

Раздел 4

План границ объекта

Масштаб 1:1 000

Используемые условные знаки и обозначения:

	Граница объекта
	Граница кадастрового квартала
	Граница земельного участка (в соответствии со сведениями Единого государственного реестра недвижимости)
22	Характерная точка границы объекта
:422	Номер земельного участка, сведения о границах которого внесены в Единый государственный реестр недвижимости, в кадастровом квартале
47:06:0605002	Номер кадастрового квартала

Подпись _____ Дата "___" _____ _____ г.

Место для оттиска печати (при наличии) лица, составившего описание местоположения границ объекта

ИНДИВИДУАЛЬНЫЙ ПРЕДПРИНИМАТЕЛЬ КОСТЫРОВ АЛЕКСЕЙ МИХАЙЛОВИЧ ОГРНИП 317784700133135

Раздел 4

План границ объекта

Масштаб 1:1 000

Используемые условные знаки и обозначения:

- Граница объекта
- Граница кадастрового квартала
- Граница земельного участка (в соответствии со сведениями Единого государственного реестра недвижимости)
- 22 / 6 — Характерная точка границы объекта
- :422 — Номер земельного участка, сведения о границах которого внесены в Единый государственный реестр недвижимости, в кадастровом квартале
- 47:06:0605002 — Номер кадастрового квартала

ИНДИВИДУАЛЬНЫЙ ПРЕДПРИНИМАТЕЛЬ КОСТЫЛЕВ АЛЕКСЕЙ МИХАЙЛОВИЧ ОГРНИП 317784700131125

Подпись _____ Дата "____" _____ _____ г.

Место для оттиска печати (при наличии) лица, составившего описание местоположения границ объекта

Раздел 4

План границ объекта

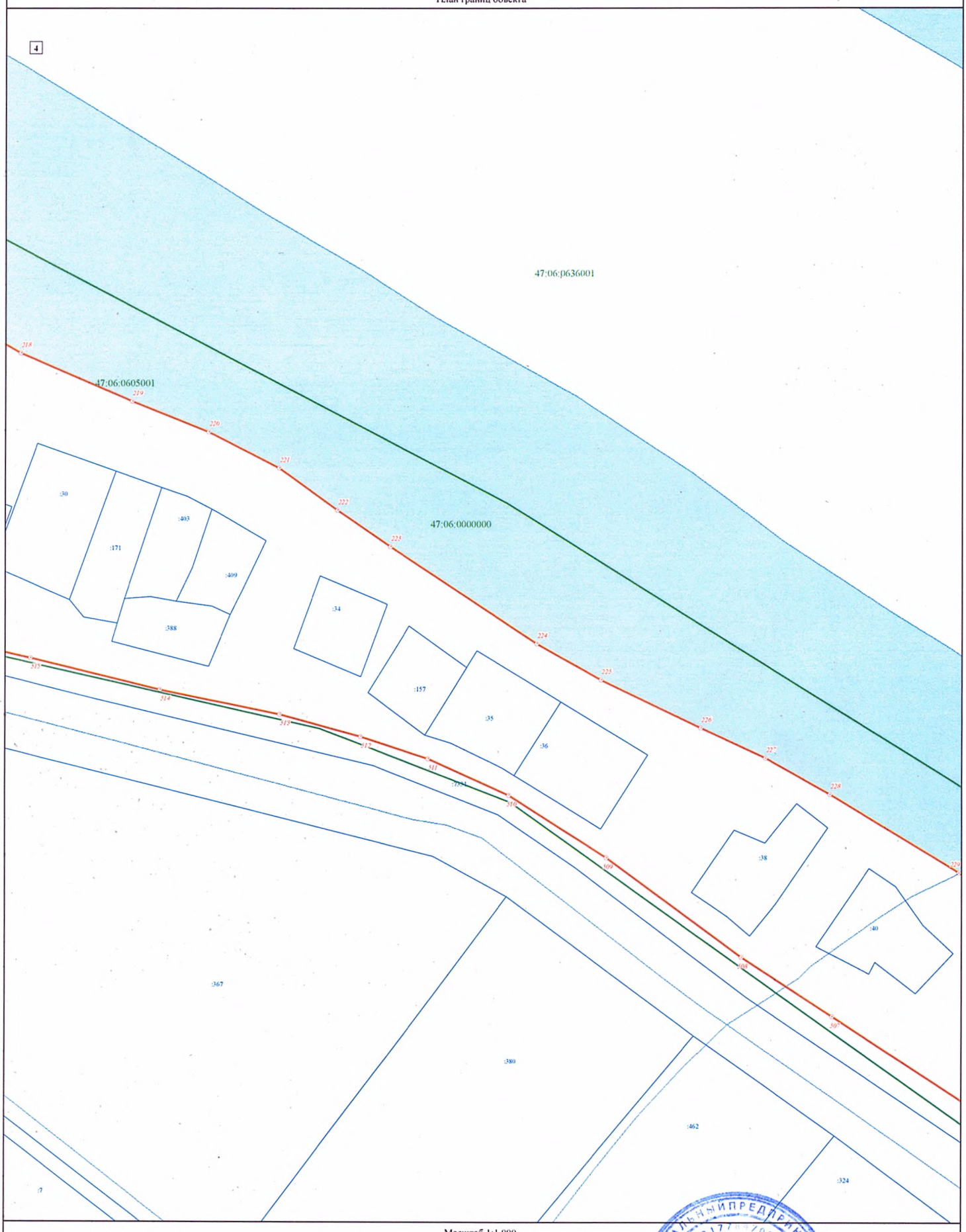

Масштаб 1:1 000

Используемые условные знаки и обозначения:

- Граница объекта
- Граница кадастрового квартала
- Граница земельного участка (в соответствии со сведениями Единого государственного реестра недвижимости)
- 22 / 78 Характерная точка границы объекта
- :422 Номер земельного участка, сведения о границах которого внесены в Единый государственный реестр недвижимости, в кадастровом квартале
- 47:06:0605002 Номер кадастрового квартала

ИНДИВИДУАЛЬНЫЙ ПРЕДПРИНИМАТЕЛЬ ОГРНИП 317 ... КОСТЫЛЕВ АЛЕКСЕЙ МИХАЙЛОВИЧ САНКТ-ПЕТЕРБУРГ

Подпись _____ Дата "____" _____ _____ г.

Место для оттиска печати (при наличии) лица, составившего описание местоположения границ объекта

Раздел 4

План границ объекта

Масштаб 1:1 000

Используемые условные знаки и обозначения:

- Граница объекта
- Граница кадастрового квартала
- Граница земельного участка (в соответствии со сведениями Единого государственного реестра недвижимости)
- 22 — Характерная точка границы объекта
- :422 — Номер земельного участка, сведения о границах которого внесены в Единый государственный реестр недвижимости, в кадастровом квартале
- 47:06:0605002 — Номер кадастрового квартала

Подпись _____ Дата "____" _____ _____ г.

Место для оттиска печати (при наличии) лица, составившего описание местоположения границ объекта

Раздел 4

План границ объекта

Масштаб 1:1 000

Используемые условные знаки и обозначения:

- Граница объекта
- Граница кадастрового квартала
- Граница земельного участка (в соответствии со сведениями Единого государственного реестра недвижимости)
- 22 — Характерная точка границы объекта
- :422 — Номер земельного участка, сведения о границах которого внесены в Единый государственный реестр недвижимости, в кадастровом квартале
- 47:06:0605002 — Номер кадастрового квартала

Подпись _____ Дата "____" _____ _____ г.

Место для оттиска печати (при наличии) лица, составившего описание местоположения границ объекта

Раздел 4

План границ объекта

Масштаб 1:1 000

Используемые условные знаки и обозначения:

- Граница объекта
- Граница кадастрового квартала
- Граница земельного участка (в соответствии со сведениями Единого государственного реестра недвижимости)
- 22 — Характерная точка границы объекта
- :422 — Номер земельного участка, сведения о границах которого внесены в Единый государственный реестр недвижимости, в кадастровом квартале
- 47:06:0605002 — Номер кадастрового квартала

Подпись _____ Дата "____" _____ _____ г.

Место для оттиска печати (при наличии) лица, составившего описание местоположения границ объекта

Раздел 4

План границ объекта

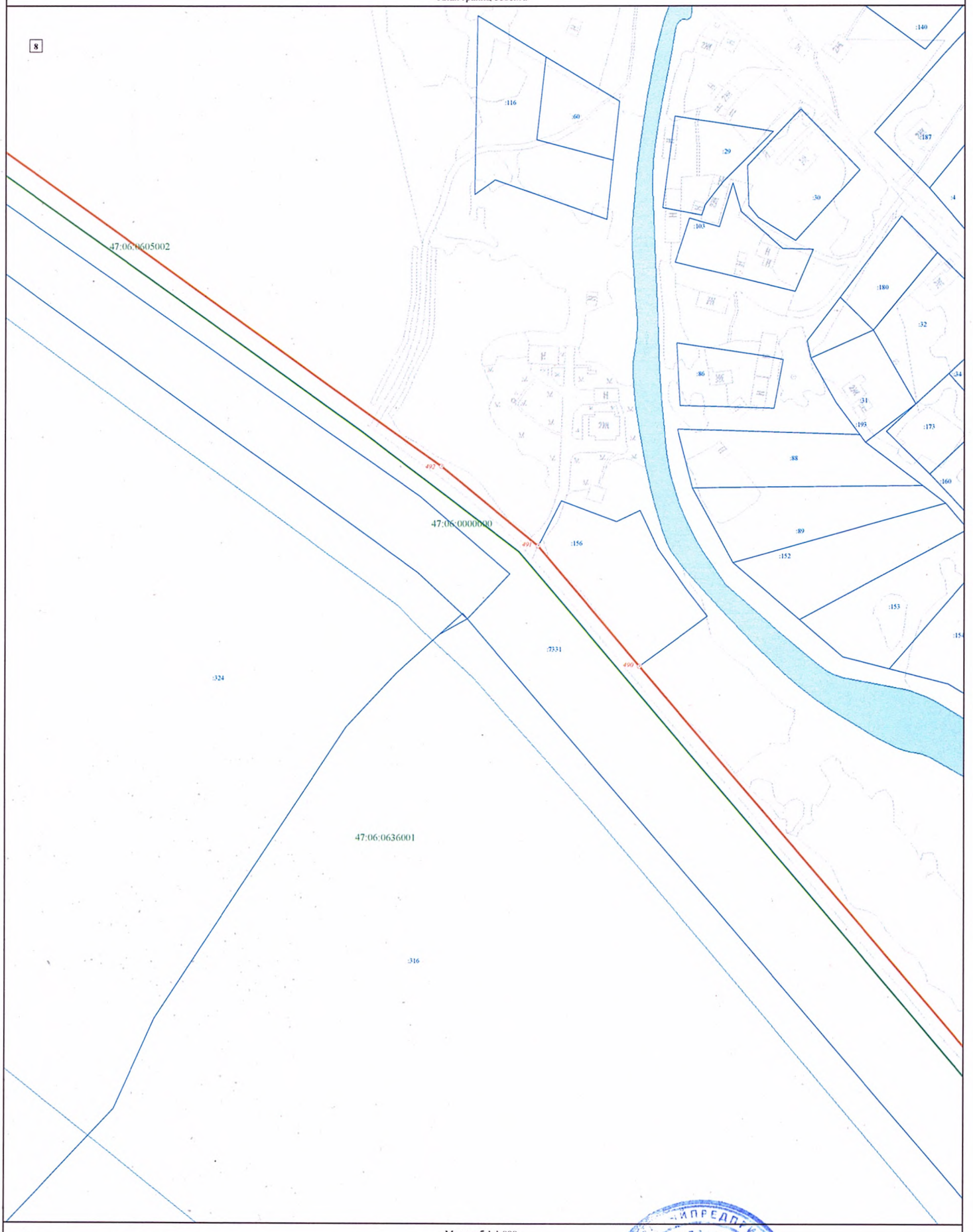

Масштаб 1:1 000

Используемые условные знаки и обозначения:

- Граница объекта
- Граница кадастрового квартала
- Граница земельного участка (в соответствии со сведениями Единого государственного реестра недвижимости)
- 22 / 26 — Характерная точка границы объекта
- :422 — Номер земельного участка, сведения о границах которого внесены в Единый государственный реестр недвижимости, в кадастровом квартале
- 47:06:0605002 — Номер кадастрового квартала

ИНДИВИДУАЛЬНЫЙ ПРЕДПРИНИМАТЕЛЬ КОСТЫЛЕВ АЛЕКСЕЙ МИХАЙЛОВИЧ ОГРНИП 317 ... г. Санкт-Петербург

Подпись _____ Дата "____" _____ _____ г.

(Место для оттиска печати (при наличии) лица, составившего описание местоположения границ объекта

Раздел 4

План границ объекта

Масштаб 1:1 000

Используемые условные знаки и обозначения:

- Граница объекта
- Граница кадастрового квартала
- Граница земельного участка (в соответствии со сведениями Единого государственного реестра недвижимости)
- Характерная точка границы объекта
- :422 Номер земельного участка, сведения о границах которого внесены в Единый государственный реестр недвижимости, в кадастровом квартале
- 47:06:0605002 Номер кадастрового квартала

Подпись Дата "____" _____ _____ г.

Место для оттиска печати (при наличии) лица, составившего описание местоположения границ объекта

Раздел 4

План границ объекта

Масштаб 1:1 000

Используемые условные знаки и обозначения:

- Граница объекта
- Граница кадастрового квартала
- Граница земельного участка (в соответствии со сведениями Единого государственного реестра недвижимости)
- 22 — Характерная точка границы объекта
- :422 — Номер земельного участка, сведения о границах которого внесены в Единый государственный реестр недвижимости, в кадастровом квартале
- 47:06:0605002 — Номер кадастрового квартала

ИНДИВИДУАЛЬНЫЙ ПРЕДПРИНИМАТЕЛЬ КОСТЫЛОВ АЛЕКСЕЙ МИХАЙЛОВИЧ ОГРНИП 317 ... Г. САНКТ-ПЕТЕРБУРГ

Подпись _____ Дата "____" _____ _____ г.

Место для оттиска печати (при наличии) лица, составившего описание местоположения границ объекта

Раздел 4

План границ объекта

Масштаб 1:1 000

Используемые условные знаки и обозначения:

- Граница объекта
- Граница кадастрового квартала
- Граница земельного участка (в соответствии со сведениями Единого государственного реестра недвижимости)
- Характерная точка границы объекта
- :422 Номер земельного участка, сведения о границах которого внесены в Единый государственный реестр недвижимости, в кадастровом квартале
- 47:06:0605002 Номер кадастрового квартала

Подпись _____ Дата "____" _____ _____ г.

Место для оттиска печати (при наличии) лица, составившего описание местоположения границ объекта

Раздел 4

План границ объекта

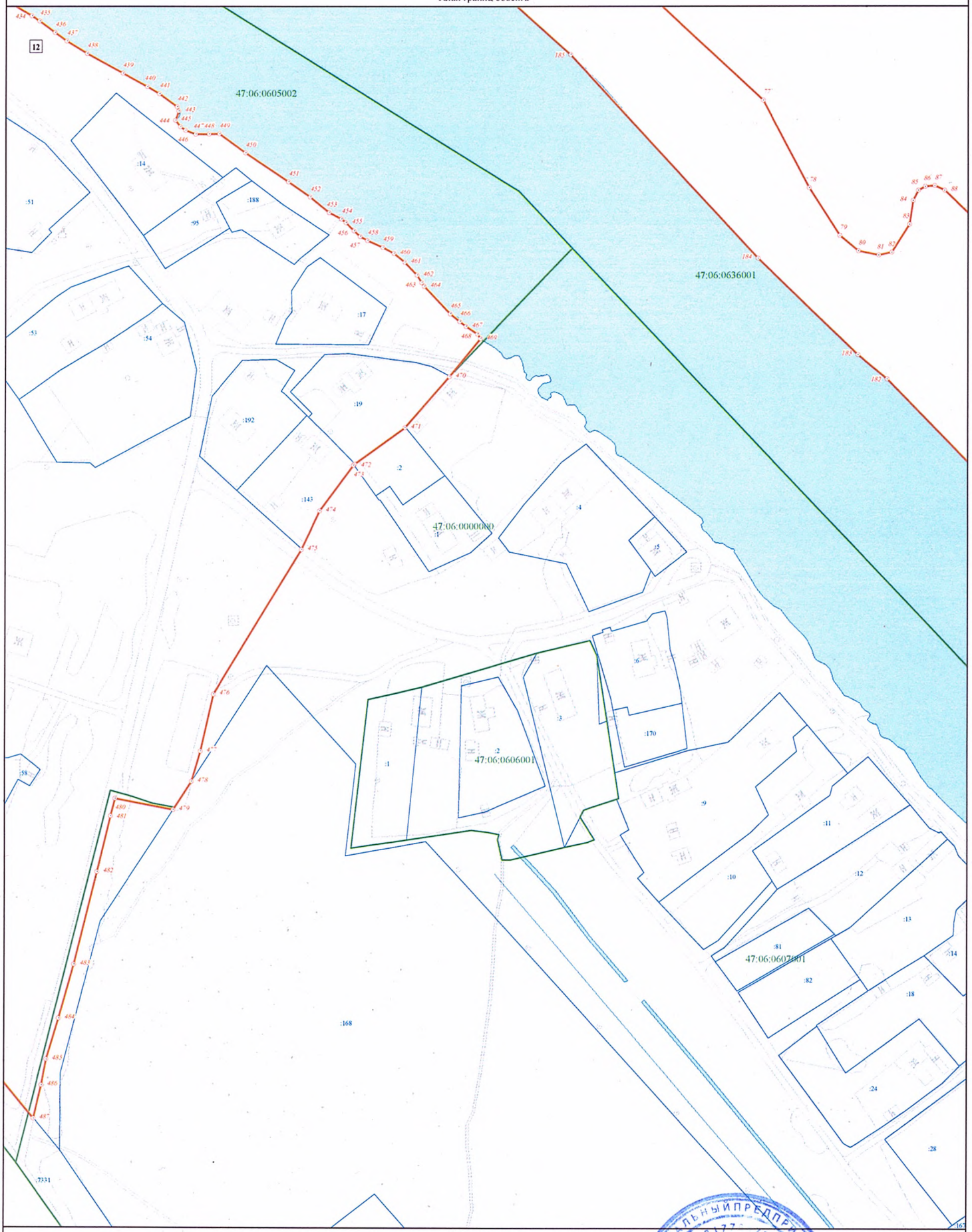

Масштаб 1:1 000

Используемые условные знаки и обозначения:

	Граница объекта
	Граница кадастрового квартала
	Граница земельного участка (в соответствии со сведениями Единого государственного реестра недвижимости)
22	Характерная точка границы объекта
:422	Номер земельного участка, сведения о границах которого внесены в Единый государственный реестр недвижимости, в кадастровом квартале
47:06:0605002	Номер кадастрового квартала

ИНДИВИДУАЛЬНЫЙ ПРЕДПРИНИМАТЕЛЬ КОСТЫЛОВ АЛЕКСЕЙ МИХАЙЛОВИЧ ОГРНИП 3[illegible] САНКТ-ПЕТЕРБУРГ

Подпись _____ Дата "____" _____ _____ г.

Место для оттиска печати (при наличии) лица, составившего описание местоположения границ объекта

Раздел 4

План границ объекта

Масштаб 1:1 000

Используемые условные знаки и обозначения:

- Граница объекта
- Граница кадастрового квартала
- Граница земельного участка (в соответствии со сведениями Единого государственного реестра недвижимости)
- 22/6 Характерная точка границы объекта
- :422 Номер земельного участка, сведения о границах которого внесены в Единый государственный реестр недвижимости, в кадастровом квартале
- 47:06:0605002 Номер кадастрового квартала

ИНДИВИДУАЛЬНЫЙ ПРЕДПРИНИМАТЕЛЬ КОСТЫЛЕВ АЛЕКСЕЙ МИХАЙЛОВИЧ ОГРНИП 317 ... САНКТ-ПЕТЕРБУРГ

Подпись _____ Дата "____" _____ _____ г.

Место для оттиска печати (при наличии) лица, составившего описание местоположения границ объекта

Раздел 4

План границ объекта

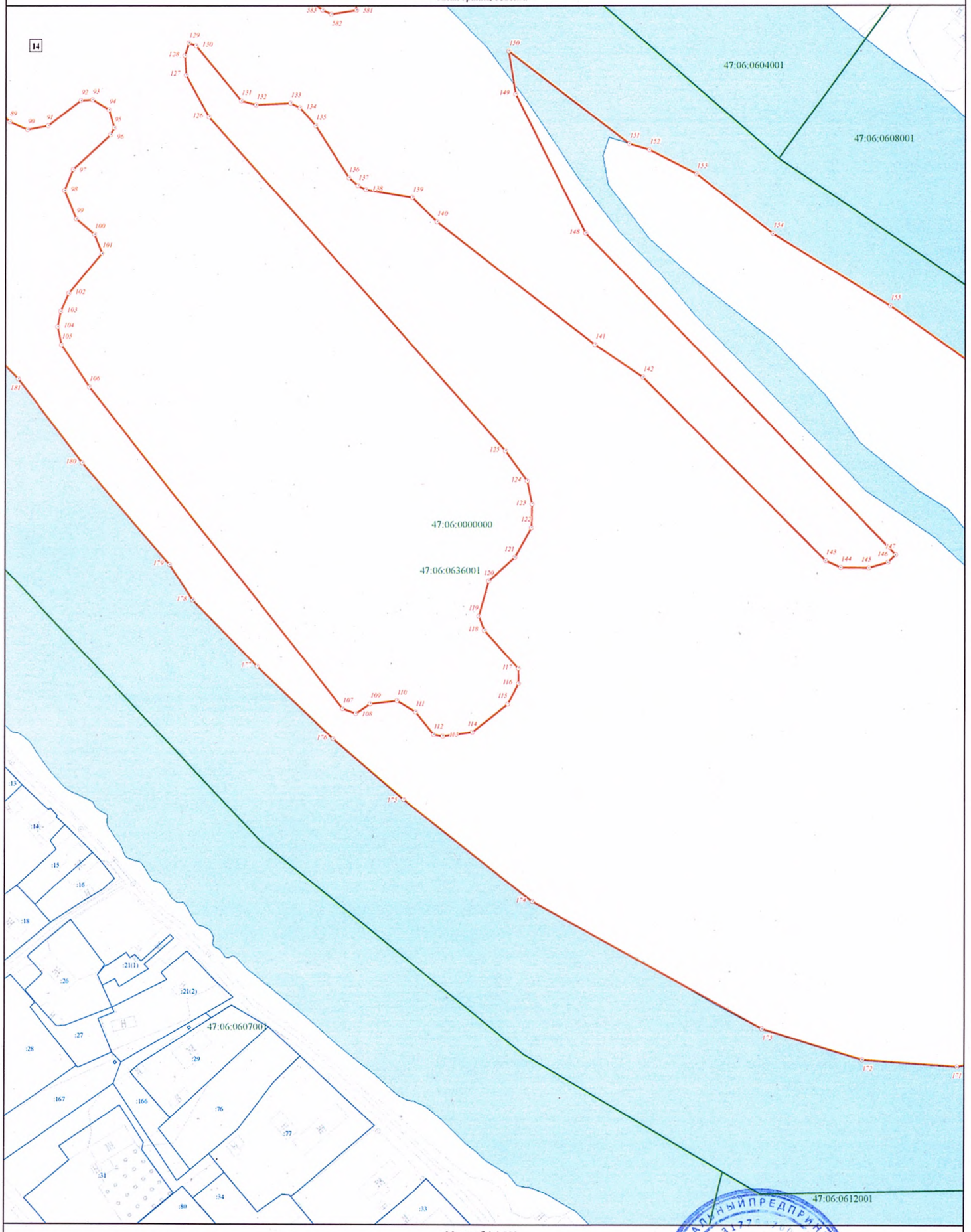

Масштаб 1:1 000

Используемые условные знаки и обозначения:

- Граница объекта
- Граница кадастрового квартала
- Граница земельного участка (в соответствии со сведениями Единого государственного реестра недвижимости)
- 22 — Характерная точка границы объекта
- :422 — Номер земельного участка, сведения о границах которого внесены в Единый государственный реестр недвижимости, в кадастровом квартале
- 47:06:0605002 — Номер кадастрового квартала

ИНДИВИДУАЛЬНЫЙ ПРЕДПРИНИМАТЕЛЬ КОСТЫЛЕВ АЛЕКСЕЙ МИХАЙЛОВИЧ ОГРНИП 317 ... САНКТ-ПЕТЕРБУРГ

Подпись _____ Дата "____" _____ _____ г.

Место для оттиска печати (при наличии) лица, составившего описание местоположения границ объекта

Раздел 4

План границ объекта

Масштаб 1:1 000

Используемые условные знаки и обозначения:

- Граница объекта
- Граница кадастрового квартала
- Граница земельного участка (в соответствии со сведениями Единого государственного реестра недвижимости)
- 22 — Характерная точка границы объекта
- :422 — Номер земельного участка, сведения о границах которого внесены в Единый государственный реестр недвижимости, в кадастровом квартале
- 47:06:0605002 — Номер кадастрового квартала

ИНДИВИДУАЛЬНЫЙ ПРЕДПРИНИМАТЕЛЬ КОСТЫЛЕВ АЛЕКСЕЙ МИХАЙЛОВИЧ ОГРНИП 317... САНКТ-ПЕТЕРБУРГ

Подпись Дата "____" _____ _____ г.

Место для оттиска печати (при наличии) лица, составившего описание местоположения границ объекта

ГРАФИЧЕСКОЕ ОПИСАНИЕ
местоположения границ населенных пунктов, территориальных зон,
особо охраняемых природных территорий,
зон с особыми условиями использования территории

деревня Доможирово

(наименование объекта, местоположение границ которого описано (далее - объект))

Раздел 1

Сведения об объекте

№ п/п	Характеристики объекта	Описание характеристик
1	2	3
1.	Местоположение объекта	Ленинградская область, Лодейнопольский муниципальный район, Доможировское сельское поселение
2.	Площадь объекта +/- величина погрешности определения площади (Р +/- Дельта Р)	2385455 м² +/- 541 м²
3.	Иные характеристики объекта	-

Раздел 2					
Сведения о местоположении границ объекта					
1. Система координат МСК 47 зона 3					
2. Сведения о характерных точках границ объекта					
Обозначение характерных точек границ	Координаты, м		Метод определения координат характерной точки	Средняя квадратическая погрешность положения характерной точки (Mt), м	Описание обозначения точки на местности (при наличии)
	X	Y			
1	2	3	4	5	6
Часть № 1					
1	493290,25	3200351,48	картометрический	0,1	-
2	492943,74	3200204,18	картометрический	0,1	-
3	494486,93	3198093,33	картометрический	0,1	-
4	494607,05	3198108,39	картометрический	0,1	-
5	494627,95	3198423,72	картометрический	0,1	-
6	494551,19	3198674,19	картометрический	0,1	-
1	493290,25	3200351,48	картометрический	0,1	-
Часть № 2					
7	495576,18	3203473,58	картометрический	0,1	-
8	495575,72	3203480,41	картометрический	0,1	-
9	495575,72	3203487,70	картометрический	0,1	-
10	495572,99	3203500,13	картометрический	0,1	-
11	495570,03	3203516,99	картометрический	0,1	-
12	495566,84	3203531,57	картометрический	0,1	-
13	495565,47	3203540,68	картометрический	0,1	-
14	495564,33	3203549,11	картометрический	0,1	-
15	495564,33	3203555,94	картометрический	0,1	-
16	495564,56	3203563,68	картометрический	0,1	-
17	495564,56	3203573,02	картометрический	0,1	-
18	495562,05	3203582,36	картометрический	0,1	-
19	495559,59	3203597,93	картометрический	0,1	-
20	495556,17	3203611,59	картометрический	0,1	-
21	495553,21	3203621,39	картометрический	0,1	-
22	495548,20	3203632,78	картометрический	0,1	-
23	495545,23	3203641,66	картометрический	0,1	-
24	495536,36	3203668,48	картометрический	0,1	-
25	495532,49	3203676,00	картометрический	0,1	-
26	495529,53	3203678,28	картометрический	0,1	-
27	495524,29	3203678,73	картометрический	0,1	-
28	495517,91	3203675,32	картометрический	0,1	-
29	495514,03	3203670,53	картометрический	0,1	-
30	495510,01	3203657,42	картометрический	0,1	-
31	495503,40	3203641,47	картометрический	0,1	-
32	495493,83	3203624,16	картометрический	0,1	-
33	495490,18	3203618,92	картометрический	0,1	-
34	495480,38	3203607,08	картометрический	0,1	-
35	495474,00	3203601,61	картометрический	0,1	-
36	495453,85	3203587,12	картометрический	0,1	-
37	495439,49	3203571,63	картометрический	0,1	-
38	495431,52	3203561,61	картометрический	0,1	-
39	495425,82	3203551,14	картометрический	0,1	-
40	495418,30	3203537,92	картометрический	0,1	-

1	2	3	4	5	6
41	495408,27	3203525,85	картометрический	0,1	-
42	495371,26	3203489,25	картометрический	0,1	-
43	495328,88	3203449,16	картометрический	0,1	-
44	495320,45	3203440,05	картометрический	0,1	-
45	495311,65	3203422,21	картометрический	0,1	-
46	495290,92	3203386,22	картометрический	0,1	-
47	495281,80	3203370,05	картометрический	0,1	-
48	495272,69	3203356,61	картометрический	0,1	-
49	495270,18	3203350,92	картометрический	0,1	-
50	495269,04	3203343,07	картометрический	0,1	-
51	495268,58	3203334,41	картометрический	0,1	-
52	495266,76	3203329,86	картометрический	0,1	-
53	495264,25	3203325,30	картометрический	0,1	-
54	495263,11	3203318,01	картометрический	0,1	-
55	495263,11	3203307,76	картометрический	0,1	-
56	495265,39	3203300,47	картометрический	0,1	-
57	495268,36	3203295,01	картометрический	0,1	-
58	495272,91	3203289,77	картометрический	0,1	-
59	495278,61	3203284,76	картометрический	0,1	-
60	495284,08	3203282,71	картометрический	0,1	-
61	495292,97	3203281,57	картометрический	0,1	-
62	495295,93	3203280,88	картометрический	0,1	-
63	495299,58	3203278,61	картометрический	0,1	-
64	495310,06	3203269,95	картометрический	0,1	-
65	495319,38	3203260,50	картометрический	0,1	-
66	495329,10	3203250,64	картометрический	0,1	-
67	495335,93	3203240,62	картометрический	0,1	-
68	495350,97	3203215,34	картометрический	0,1	-
69	495364,07	3203191,72	картометрический	0,1	-
70	495371,64	3203178,08	картометрический	0,1	-
71	495394,65	3203142,09	картометрический	0,1	-
72	495415,53	3203114,40	картометрический	0,1	-
73	495425,10	3203103,70	картометрический	0,1	-
74	495436,50	3203094,81	картометрический	0,1	-
75	495446,07	3203086,39	картометрический	0,1	-
76	495459,06	3203075,91	картометрический	0,1	-
77	495471,36	3203067,48	картометрический	0,1	-
78	495483,54	3203062,52	картометрический	0,1	-
79	495494,25	3203059,10	картометрический	0,1	-
80	495507,01	3203057,74	картометрический	0,1	-
81	495535,72	3203059,33	картометрический	0,1	-
82	495548,03	3203060,01	картометрический	0,1	-
83	495569,74	3203062,28	картометрический	0,1	-
84	495571,79	3203062,73	картометрический	0,1	-
85	495572,24	3203063,64	картометрический	0,1	-
86	495572,24	3203067,29	картометрический	0,1	-
87	495574,29	3203069,79	картометрический	0,1	-
88	495612,35	3203073,44	картометрический	0,1	-
89	495620,78	3203073,44	картометрический	0,1	-
90	495627,16	3203073,21	картометрический	0,1	-
91	495643,68	3203073,00	картометрический	0,1	-
92	495654,62	3203073,34	картометрический	0,1	-
93	495666,24	3203073,34	картометрический	0,1	-

1	2	3	4	5	6
94	495681,96	3203071,29	картометрический	0,1	-
95	495697,00	3203070,61	картометрический	0,1	-
96	495706,23	3203070,27	картометрический	0,1	-
97	495718,19	3203070,95	картометрический	0,1	-
98	495728,79	3203071,63	картометрический	0,1	-
99	495738,36	3203071,98	картометрический	0,1	-
100	495742,81	3203071,29	картометрический	0,1	-
101	495747,25	3203072,66	картометрический	0,1	-
102	495758,87	3203073,00	картометрический	0,1	-
103	495762,48	3203072,55	картометрический	0,1	-
104	495769,81	3203071,63	картометрический	0,1	-
105	495773,91	3203073,68	картометрический	0,1	-
106	495776,65	3203075,73	картометрический	0,1	-
107	495777,33	3203078,81	картометрический	0,1	-
108	495776,41	3203080,69	картометрический	0,1	-
109	495772,53	3203085,70	картометрический	0,1	-
110	495763,65	3203092,53	картометрический	0,1	-
111	495755,90	3203097,54	картометрический	0,1	-
112	495746,33	3203105,52	картометрический	0,1	-
113	495735,39	3203115,54	картометрический	0,1	-
114	495726,27	3203125,79	картометрический	0,1	-
115	495711,33	3203140,97	картометрический	0,1	-
116	495694,69	3203158,74	картометрический	0,1	-
117	495685,81	3203167,39	картометрический	0,1	-
118	495675,32	3203178,55	картометрический	0,1	-
119	495666,89	3203189,71	картометрический	0,1	-
120	495661,88	3203197,91	картометрический	0,1	-
121	495657,91	3203205,34	картометрический	0,1	-
122	495651,75	3203216,50	картометрический	0,1	-
123	495646,06	3203228,12	картометрический	0,1	-
124	495636,03	3203247,94	картометрический	0,1	-
125	495628,75	3203269,01	картометрический	0,1	-
126	495626,02	3203276,30	картометрический	0,1	-
127	495622,60	3203287,46	картометрический	0,1	-
128	495620,55	3203305,22	картометрический	0,1	-
129	495615,99	3203324,59	картометрический	0,1	-
130	495609,38	3203344,17	картометрический	0,1	-
131	495598,29	3203388,95	картометрический	0,1	-
132	495589,85	3203426,89	картометрический	0,1	-
133	495583,93	3203446,25	картометрический	0,1	-
134	495580,74	3203455,81	картометрический	0,1	-
135	495577,78	3203466,97	картометрический	0,1	-
7	495576,18	3203473,58	картометрический	0,1	-
Часть № 3					
136	496528,24	3202873,27	картометрический	0,1	-
137	496509,85	3202879,67	картометрический	0,1	-
138	496480,14	3202887,86	картометрический	0,1	-
139	496475,12	3202891,20	картометрический	0,1	-
140	496471,50	3202892,87	картометрический	0,1	-
141	496468,58	3202893,71	картометрический	0,1	-
142	496465,24	3202894,40	картометрический	0,1	-
143	496443,15	3202898,02	картометрический	0,1	-
144	496429,09	3202903,03	картометрический	0,1	-

1	2	3	4	5	6
145	496413,16	3202907,33	картометрический	0,1	-
146	496405,22	3202909,14	картометрический	0,1	-
147	496399,62	3202911,42	картометрический	0,1	-
148	496393,94	3202913,87	картометрический	0,1	-
149	496392,27	3202915,26	картометрический	0,1	-
150	496389,21	3202917,21	картометрический	0,1	-
151	496387,45	3202919,57	картометрический	0,1	-
152	496379,65	3202921,66	картометрический	0,1	-
153	496377,70	3202921,38	картометрический	0,1	-
154	496374,36	3202919,43	картометрический	0,1	-
155	496369,48	3202918,18	картометрический	0,1	-
156	496358,39	3202919,71	картометрический	0,1	-
157	496350,48	3202921,29	картометрический	0,1	-
158	496339,08	3202924,44	картометрический	0,1	-
159	496321,86	3202926,03	картометрический	0,1	-
160	496314,46	3202928,35	картометрический	0,1	-
161	496311,91	3202932,28	картометрический	0,1	-
162	496310,19	3202938,34	картометрический	0,1	-
163	496304,90	3202943,77	картометрический	0,1	-
164	496302,19	3202945,54	картометрический	0,1	-
165	496298,96	3202945,87	картометрический	0,1	-
166	496295,41	3202945,87	картометрический	0,1	-
167	496279,62	3202947,35	картометрический	0,1	-
168	496267,26	3202948,67	картометрический	0,1	-
169	496252,10	3202952,30	картометрический	0,1	-
170	496243,86	3202951,80	картометрический	0,1	-
171	496237,93	3202954,11	картометрический	0,1	-
172	496235,94	3202955,52	картометрический	0,1	-
173	496221,74	3202915,06	картометрический	0,1	-
174	496211,29	3202885,64	картометрический	0,1	-
175	496201,58	3202858,31	картометрический	0,1	-
176	496174,09	3202772,35	картометрический	0,1	-
177	496171,00	3202762,14	картометрический	0,1	-
178	496163,76	3202738,45	картометрический	0,1	-
179	496132,16	3202638,92	картометрический	0,1	-
180	496133,86	3202638,34	картометрический	0,1	-
181	496135,90	3202637,64	картометрический	0,1	-
182	496126,56	3202610,45	картометрический	0,1	-
183	496116,64	3202581,32	картометрический	0,1	-
184	496113,82	3202582,33	картометрический	0,1	-
185	496108,16	3202566,43	картометрический	0,1	-
186	496104,83	3202557,74	картометрический	0,1	-
187	496116,12	3202518,93	картометрический	0,1	-
188	496161,95	3202409,05	картометрический	0,1	-
189	496171,01	3202412,74	картометрический	0,1	-
190	496477,71	3202501,66	картометрический	0,1	-
191	496570,52	3202581,85	картометрический	0,1	-
192	496568,34	3202584,31	картометрический	0,1	-
193	496587,04	3202600,90	картометрический	0,1	-
194	496597,89	3202613,61	картометрический	0,1	-
195	496593,16	3202618,96	картометрический	0,1	-
196	496517,51	3202690,48	картометрический	0,1	-
197	496530,67	3202703,15	картометрический	0,1	-

1	2	3	4	5	6
198	496544,70	3202714,37	картометрический	0,1	-
199	496556,95	3202728,15	картометрический	0,1	-
200	496560,77	3202743,20	картометрический	0,1	-
201	496575,64	3202758,72	картометрический	0,1	-
202	496595,84	3202749,83	картометрический	0,1	-
203	496612,68	3202745,49	картометрический	0,1	-
204	496635,38	3202749,06	картометрический	0,1	-
205	496648,31	3202754,71	картометрический	0,1	-
206	496644,86	3202759,52	картометрический	0,1	-
207	496643,35	3202764,80	картометрический	0,1	-
208	496639,17	3202773,57	картометрический	0,1	-
209	496633,74	3202783,17	картометрический	0,1	-
210	496629,60	3202790,52	картометрический	0,1	-
211	496625,29	3202798,73	картометрический	0,1	-
212	496616,97	3202811,10	картометрический	0,1	-
213	496611,78	3202818,78	картометрический	0,1	-
214	496600,95	3202831,70	картометрический	0,1	-
215	496591,20	3202838,66	картометрический	0,1	-
216	496577,35	3202851,29	картометрический	0,1	-
217	496565,79	3202857,70	картометрический	0,1	-
218	496552,28	3202863,68	картометрический	0,1	-
136	496528,24	3202873,27	картометрический	0,1	-
Часть № 4					
219	492249,52	3197910,08	картометрический	0,1	-
220	492258,25	3197918,17	картометрический	0,1	-
221	492213,48	3197966,47	картометрический	0,1	-
222	492219,49	3197972,45	картометрический	0,1	-
223	492175,12	3198010,03	картометрический	0,1	-
224	492084,16	3198057,33	картометрический	0,1	-
225	492057,21	3198074,27	картометрический	0,1	-
226	492045,03	3198083,97	картометрический	0,1	-
227	491993,54	3198127,19	картометрический	0,1	-
228	491916,14	3198195,51	картометрический	0,1	-
229	491831,81	3198247,60	картометрический	0,1	-
230	491773,78	3198277,80	картометрический	0,1	-
231	491745,97	3198298,68	картометрический	0,1	-
232	491618,50	3198343,74	картометрический	0,1	-
233	491542,62	3198363,90	картометрический	0,1	-
234	491490,80	3198368,12	картометрический	0,1	-
235	491438,04	3198375,09	картометрический	0,1	-
236	491358,87	3198382,22	картометрический	0,1	-
237	491315,81	3198387,38	картометрический	0,1	-
238	491257,21	3198385,85	картометрический	0,1	-
239	491219,13	3198372,76	картометрический	0,1	-
240	491187,61	3198372,15	картометрический	0,1	-
241	491129,37	3198374,18	картометрический	0,1	-
242	491092,77	3198375,97	картометрический	0,1	-
243	491059,70	3198379,60	картометрический	0,1	-
244	491017,59	3198394,29	картометрический	0,1	-
245	490967,40	3198411,53	картометрический	0,1	-
246	490884,50	3198424,41	картометрический	0,1	-
247	490780,94	3198441,50	картометрический	0,1	-
248	490704,06	3198441,82	картометрический	0,1	-

1	2	3	4	5	6
249	490678,60	3198442,55	картометрический	0,1	-
250	490602,35	3198438,62	картометрический	0,1	-
251	490587,06	3198423,64	картометрический	0,1	-
252	490588,90	3198420,72	картометрический	0,1	-
253	490606,94	3198396,60	картометрический	0,1	-
254	490569,80	3198363,12	картометрический	0,1	-
255	490551,76	3198387,25	картометрический	0,1	-
256	490550,98	3198388,30	картометрический	0,1	-
257	490528,80	3198366,58	картометрический	0,1	-
258	490570,32	3198317,90	картометрический	0,1	-
259	490625,43	3198296,76	картометрический	0,1	-
260	490731,89	3198255,93	картометрический	0,1	-
261	490768,79	3198241,78	картометрический	0,1	-
262	490789,75	3198272,04	картометрический	0,1	-
263	490810,63	3198280,84	картометрический	0,1	-
264	490881,47	3198310,70	картометрический	0,1	-
265	490897,77	3198318,46	картометрический	0,1	-
266	490948,78	3198342,41	картометрический	0,1	-
267	490972,77	3198351,77	картометрический	0,1	-
268	490994,65	3198360,30	картометрический	0,1	-
269	491054,39	3198367,43	картометрический	0,1	-
270	491133,07	3198367,28	картометрический	0,1	-
271	491222,42	3198360,73	картометрический	0,1	-
272	491457,02	3198311,80	картометрический	0,1	-
273	491655,66	3198252,83	картометрический	0,1	-
274	491661,87	3198247,02	картометрический	0,1	-
275	491688,88	3198244,38	картометрический	0,1	-
276	491766,84	3198216,52	картометрический	0,1	-
277	491845,95	3198181,27	картометрический	0,1	-
278	491908,05	3198139,05	картометрический	0,1	-
279	492034,00	3198017,08	картометрический	0,1	-
280	492065,20	3197986,02	картометрический	0,1	-
281	492145,45	3197889,52	картометрический	0,1	-
282	492235,65	3197799,78	картометрический	0,1	-
283	492275,86	3197759,79	картометрический	0,1	-
284	492455,27	3197617,88	картометрический	0,1	-
285	492479,73	3197641,21	картометрический	0,1	-
286	492457,41	3197701,14	картометрический	0,1	-
287	492371,56	3197818,73	картометрический	0,1	-
288	492298,01	3197876,38	картометрический	0,1	-
219	492249,52	3197910,08	картометрический	0,1	-
Часть № 5					
289	495475,23	3203673,34	картометрический	0,1	-
290	495474,77	3203681,08	картометрический	0,1	-
291	495474,77	3203689,96	картометрический	0,1	-
292	495474,54	3203705,45	картометрический	0,1	-
293	495472,51	3203716,06	картометрический	0,1	-
294	495471,37	3203721,29	картометрический	0,1	-
295	495471,37	3203722,89	картометрический	0,1	-
296	495472,96	3203725,16	картометрический	0,1	-
297	495474,33	3203727,44	картометрический	0,1	-
298	495474,79	3203729,26	картометрический	0,1	-
299	495474,79	3203734,05	картометрический	0,1	-

1	2	3	4	5	6
300	495473,88	3203739,28	картометрический	0,1	-
301	495473,19	3203746,34	картометрический	0,1	-
302	495473,88	3203758,41	картометрический	0,1	-
303	495473,63	3203770,64	картометрический	0,1	-
304	495472,95	3203779,52	картометрический	0,1	-
305	495470,55	3203787,72	картометрический	0,1	-
306	495468,84	3203791,47	картометрический	0,1	-
307	495466,11	3203794,55	картометрический	0,1	-
308	495463,72	3203798,99	картометрический	0,1	-
309	495458,59	3203805,48	картометрический	0,1	-
310	495446,97	3203818,80	картометрический	0,1	-
311	495431,25	3203835,88	картометрический	0,1	-
312	495420,07	3203847,42	картометрический	0,1	-
313	495410,40	3203857,40	картометрический	0,1	-
314	495405,31	3203862,78	картометрический	0,1	-
315	495397,33	3203869,15	картометрический	0,1	-
316	495395,05	3203871,43	картометрический	0,1	-
317	495391,63	3203876,21	картометрический	0,1	-
318	495381,61	3203886,24	картометрический	0,1	-
319	495371,58	3203896,03	картометрический	0,1	-
320	495361,78	3203901,95	картометрический	0,1	-
321	495355,86	3203906,96	картометрический	0,1	-
322	495351,30	3203910,38	картометрический	0,1	-
323	495340,08	3203917,28	картометрический	0,1	-
324	495336,43	3203918,87	картометрический	0,1	-
325	495320,48	3203926,84	картометрический	0,1	-
326	495305,67	3203934,13	картометрический	0,1	-
327	495288,36	3203940,28	картометрический	0,1	-
328	495272,11	3203946,48	картометрический	0,1	-
329	495257,75	3203951,49	картометрический	0,1	-
330	495240,66	3203959,00	картометрический	0,1	-
331	495222,43	3203965,38	картометрический	0,1	-
332	495211,27	3203969,71	картометрический	0,1	-
333	495196,61	3203975,58	картометрический	0,1	-
334	495175,20	3203982,87	картометрический	0,1	-
335	495166,76	3203985,60	картометрический	0,1	-
336	495157,65	3203988,10	картометрический	0,1	-
337	495153,78	3203990,38	картометрический	0,1	-
338	495150,59	3203992,43	картометрический	0,1	-
339	495140,79	3203995,16	картометрический	0,1	-
340	495128,99	3203996,58	картометрический	0,1	-
341	495113,49	3204002,05	картометрический	0,1	-
342	495100,05	3204006,83	картометрический	0,1	-
343	495078,17	3204013,44	картометрический	0,1	-
344	495065,41	3204017,31	картометрический	0,1	-
345	495049,04	3204021,35	картометрический	0,1	-
346	495039,65	3204023,67	картометрический	0,1	-
347	495010,94	3204032,55	картометрический	0,1	-
348	494983,59	3204040,06	картометрический	0,1	-
349	494966,84	3204046,21	картометрический	0,1	-
350	494947,01	3204052,36	картометрический	0,1	-
351	494927,44	3204059,12	картометрический	0,1	-
352	494914,50	3204066,18	картометрический	0,1	-

1	2	3	4	5	6
353	494912,40	3204067,32	картометрический	0,1	-
354	494905,90	3204069,71	картометрический	0,1	-
355	494898,72	3204070,05	картометрический	0,1	-
356	494887,78	3204073,13	картометрический	0,1	-
357	494869,33	3204078,94	картометрический	0,1	-
358	494856,34	3204078,94	картометрический	0,1	-
359	494852,92	3204079,96	картометрический	0,1	-
360	494851,89	3204080,99	картометрический	0,1	-
361	494850,87	3204082,35	картометрический	0,1	-
362	494850,87	3204087,48	картометрический	0,1	-
363	494849,16	3204088,85	картометрический	0,1	-
364	494844,71	3204090,21	картометрический	0,1	-
365	494833,78	3204089,53	картометрический	0,1	-
366	494828,27	3204090,18	картометрический	0,1	-
367	494826,22	3204090,87	картометрический	0,1	-
368	494822,48	3204090,80	картометрический	0,1	-
369	494819,97	3204089,97	картометрический	0,1	-
370	494817,30	3204088,96	картометрический	0,1	-
371	494813,62	3204089,13	картометрический	0,1	-
372	494807,93	3204090,45	картометрический	0,1	-
373	494787,43	3204084,31	картометрический	0,1	-
374	494741,11	3204087,98	картометрический	0,1	-
375	494709,93	3204095,08	картометрический	0,1	-
376	494697,44	3204073,43	картометрический	0,1	-
377	494734,73	3204052,00	картометрический	0,1	-
378	494739,71	3204052,16	картометрический	0,1	-
379	494764,91	3204045,28	картометрический	0,1	-
380	494781,01	3204045,28	картометрический	0,1	-
381	494808,94	3204040,21	картометрический	0,1	-
382	494825,95	3204034,24	картометрический	0,1	-
383	494844,66	3204037,49	картометрический	0,1	-
384	494863,49	3204046,19	картометрический	0,1	-
385	494890,10	3204005,26	картометрический	0,1	-
386	494918,95	3203976,96	картометрический	0,1	-
387	494957,00	3203919,69	картометрический	0,1	-
388	495009,60	3203846,82	картометрический	0,1	-
389	495026,70	3203821,42	картометрический	0,1	-
390	495076,84	3203746,95	картометрический	0,1	-
391	495136,38	3203655,96	картометрический	0,1	-
392	495147,31	3203639,35	картометрический	0,1	-
393	495149,74	3203606,41	картометрический	0,1	-
394	495164,05	3203574,55	картометрический	0,1	-
395	495163,11	3203552,68	картометрический	0,1	-
396	495154,06	3203550,79	картометрический	0,1	-
397	495149,84	3203556,90	картометрический	0,1	-
398	495143,53	3203566,05	картометрический	0,1	-
399	495133,54	3203598,31	картометрический	0,1	-
400	495123,15	3203612,62	картометрический	0,1	-
401	495111,67	3203612,62	картометрический	0,1	-
402	495100,20	3203611,27	картометрический	0,1	-
403	495087,37	3203644,62	картометрический	0,1	-
404	495060,24	3203691,73	картометрический	0,1	-
405	495047,82	3203701,72	картометрический	0,1	-

1	2	3	4	5	6
406	495027,84	3203698,35	картометрический	0,1	-
407	495019,32	3203688,01	картометрический	0,1	-
408	495008,26	3203674,59	картометрический	0,1	-
409	495010,15	3203645,97	картометрический	0,1	-
410	495042,55	3203587,92	картометрический	0,1	-
411	495096,82	3203483,16	картометрический	0,1	-
412	495119,72	3203443,99	картометрический	0,1	-
413	495126,62	3203429,95	картометрический	0,1	-
414	495124,32	3203420,93	картометрический	0,1	-
415	495121,10	3203417,15	картометрический	0,1	-
416	495119,08	3203414,78	картометрический	0,1	-
417	495080,21	3203427,68	картометрический	0,1	-
418	495059,66	3203428,28	картометрический	0,1	-
419	495047,01	3203428,65	картометрический	0,1	-
420	494964,80	3203422,32	картометрический	0,1	-
421	494956,77	3203420,22	картометрический	0,1	-
422	494920,14	3203410,61	картометрический	0,1	-
423	494908,55	3203407,57	картометрический	0,1	-
424	494857,71	3203394,25	картометрический	0,1	-
425	494838,03	3203380,92	картометрический	0,1	-
426	494834,90	3203361,65	картометрический	0,1	-
427	494844,67	3203312,61	картометрический	0,1	-
428	494850,55	3203279,91	картометрический	0,1	-
429	494855,28	3203253,59	картометрический	0,1	-
430	494882,07	3203185,89	картометрический	0,1	-
431	494948,03	3203088,45	картометрический	0,1	-
432	495010,98	3203036,42	картометрический	0,1	-
433	495029,56	3203021,06	картометрический	0,1	-
434	495099,79	3202980,41	картометрический	0,1	-
435	495155,78	3202958,69	картометрический	0,1	-
436	495241,29	3202952,84	картометрический	0,1	-
437	495295,89	3202961,19	картометрический	0,1	-
438	495343,07	3202977,46	картометрический	0,1	-
439	495366,68	3202985,61	картометрический	0,1	-
440	495362,30	3202981,06	картометрический	0,1	-
441	495346,59	3202962,79	картометрический	0,1	-
442	495347,28	3202957,00	картометрический	0,1	-
443	495331,37	3202951,10	картометрический	0,1	-
444	495287,89	3202933,17	картометрический	0,1	-
445	495231,17	3202922,26	картометрический	0,1	-
446	495162,75	3202927,44	картометрический	0,1	-
447	495152,50	3202928,22	картометрический	0,1	-
448	495088,75	3202961,40	картометрический	0,1	-
449	495080,52	3202965,68	картометрический	0,1	-
450	495039,15	3202987,21	картометрический	0,1	-
451	495017,61	3203002,99	картометрический	0,1	-
452	495004,60	3203012,52	картометрический	0,1	-
453	494954,78	3203049,01	картометрический	0,1	-
454	494943,58	3203058,71	картометрический	0,1	-
455	494898,90	3203097,44	картометрический	0,1	-
456	494876,30	3203124,90	картометрический	0,1	-
457	494871,57	3203130,64	картометрический	0,1	-
458	494853,05	3203134,50	картометрический	0,1	-

1	2	3	4	5	6
459	494841,16	3203115,97	картометрический	0,1	-
460	494859,68	3203074,13	картометрический	0,1	-
461	494938,12	3202997,86	картометрический	0,1	-
462	494986,07	3202970,61	картометрический	0,1	-
463	495015,80	3202953,55	картометрический	0,1	-
464	495017,73	3202944,10	картометрический	0,1	-
465	494998,39	3202943,67	картометрический	0,1	-
466	494992,70	3202938,40	картометрический	0,1	-
467	495008,28	3202929,70	картометрический	0,1	-
468	495014,59	3202926,73	картометрический	0,1	-
469	495108,25	3202882,63	картометрический	0,1	-
470	495163,53	3202877,06	картометрический	0,1	-
471	495177,75	3202894,74	картометрический	0,1	-
472	495186,74	3202891,90	картометрический	0,1	-
473	495211,39	3202884,13	картометрический	0,1	-
474	495242,55	3202890,14	картометрический	0,1	-
475	495262,59	3202894,18	картометрический	0,1	-
476	495273,54	3202896,39	картометрический	0,1	-
477	495313,57	3202913,47	картометрический	0,1	-
478	495343,52	3202932,85	картометрический	0,1	-
479	495353,80	3202951,32	картометрический	0,1	-
480	495359,13	3202952,64	картометрический	0,1	-
481	495368,78	3202960,64	картометрический	0,1	-
482	495379,77	3202969,76	картометрический	0,1	-
483	495384,47	3202973,06	картометрический	0,1	-
484	495388,32	3202976,12	картометрический	0,1	-
485	495391,37	3202978,53	картометрический	0,1	-
486	495410,65	3202993,83	картометрический	0,1	-
487	495413,98	3202996,69	картометрический	0,1	-
488	495423,93	3203008,32	картометрический	0,1	-
489	495447,11	3203027,65	картометрический	0,1	-
490	495436,87	3203038,16	картометрический	0,1	-
491	495433,77	3203035,65	картометрический	0,1	-
492	495429,53	3203039,29	картометрический	0,1	-
493	495422,69	3203045,41	картометрический	0,1	-
494	495433,20	3203057,35	картометрический	0,1	-
495	495438,79	3203053,23	картометрический	0,1	-
496	495436,56	3203056,67	картометрический	0,1	-
497	495433,14	3203060,77	картометрический	0,1	-
498	495427,45	3203063,73	картометрический	0,1	-
499	495421,75	3203068,06	картометрический	0,1	-
500	495418,33	3203069,20	картометрический	0,1	-
501	495414,00	3203070,79	картометрический	0,1	-
502	495410,13	3203073,53	картометрический	0,1	-
503	495407,40	3203078,08	картометрический	0,1	-
504	495404,21	3203080,81	картометрический	0,1	-
505	495396,91	3203084,68	картометрический	0,1	-
506	495390,76	3203090,61	картометрический	0,1	-
507	495384,38	3203096,07	картометрический	0,1	-
508	495380,28	3203101,76	картометрический	0,1	-
509	495375,95	3203109,51	картометрический	0,1	-
510	495373,05	3203113,33	картометрический	0,1	-
511	495365,53	3203123,35	картометрический	0,1	-

1	2	3	4	5	6
512	495361,20	3203131,55	картометрический	0,1	-
513	495354,82	3203147,26	картометрический	0,1	-
514	495350,04	3203156,37	картометрический	0,1	-
515	495344,57	3203165,03	картометрический	0,1	-
516	495342,52	3203171,17	картометрический	0,1	-
517	495340,69	3203176,64	картометрический	0,1	-
518	495338,42	3203180,06	картометрический	0,1	-
519	495333,26	3203188,72	картометрический	0,1	-
520	495325,97	3203202,39	картометрический	0,1	-
521	495317,77	3203217,64	картометрический	0,1	-
522	495307,75	3203231,54	картометрический	0,1	-
523	495298,63	3203243,15	картометрический	0,1	-
524	495290,66	3203249,53	картометрический	0,1	-
525	495277,90	3203256,59	картометрический	0,1	-
526	495267,87	3203262,28	картометрический	0,1	-
527	495259,44	3203268,88	картометрический	0,1	-
528	495256,10	3203272,71	картометрический	0,1	-
529	495248,51	3203281,41	картометрический	0,1	-
530	495240,54	3203292,26	картометрический	0,1	-
531	495234,16	3203309,11	картометрический	0,1	-
532	495232,79	3203314,35	картометрический	0,1	-
533	495231,88	3203327,55	картометрический	0,1	-
534	495234,84	3203338,94	картометрический	0,1	-
535	495241,22	3203358,07	картометрический	0,1	-
536	495241,90	3203361,94	картометрический	0,1	-
537	495240,99	3203366,72	картометрический	0,1	-
538	495255,55	3203376,19	картометрический	0,1	-
539	495261,56	3203385,12	картометрический	0,1	-
540	495273,78	3203403,29	картометрический	0,1	-
541	495282,90	3203421,74	картометрический	0,1	-
542	495292,92	3203442,92	картометрический	0,1	-
543	495298,54	3203450,70	картометрический	0,1	-
544	495317,00	3203472,56	картометрический	0,1	-
545	495332,72	3203487,59	картометрический	0,1	-
546	495349,12	3203502,28	картометрический	0,1	-
547	495365,27	3203517,05	картометрический	0,1	-
548	495369,71	3203521,83	картометрический	0,1	-
549	495384,41	3203535,26	картометрический	0,1	-
550	495394,21	3203545,74	картометрический	0,1	-
551	495400,82	3203553,93	картометрический	0,1	-
552	495408,56	3203564,64	картометрический	0,1	-
553	495412,44	3203572,38	картометрический	0,1	-
554	495418,59	3203582,17	картометрический	0,1	-
555	495423,58	3203587,81	картометрический	0,1	-
556	495429,04	3203591,91	картометрический	0,1	-
557	495434,06	3203593,96	картометрический	0,1	-
558	495438,61	3203596,23	картометрический	0,1	-
559	495445,45	3203601,01	картометрический	0,1	-
560	495454,79	3203609,90	картометрический	0,1	-
561	495459,80	3203614,45	картометрический	0,1	-
562	495463,68	3203619,92	картометрический	0,1	-
563	495469,83	3203631,99	картометрический	0,1	-
564	495472,11	3203639,43	картометрический	0,1	-

1	2	3	4	5	6
565	495473,63	3203644,41	картометрический	0,1	-
566	495475,23	3203656,26	картометрический	0,1	-
289	495475,23	3203673,34	картометрический	0,1	-
544	495317,00	3203472,56	картометрический	0,1	-
545	495332,72	3203487,59	картометрический	0,1	-
546	495349,12	3203502,28	картометрический	0,1	-
547	495365,27	3203517,05	картометрический	0,1	-
548	495369,71	3203521,83	картометрический	0,1	-
549	495384,41	3203535,26	картометрический	0,1	-
550	495394,21	3203545,74	картометрический	0,1	-
551	495400,82	3203553,93	картометрический	0,1	-
552	495408,56	3203564,64	картометрический	0,1	-
553	495412,44	3203572,38	картометрический	0,1	-
554	495418,59	3203582,17	картометрический	0,1	-
555	495423,58	3203587,81	картометрический	0,1	-
556	495429,04	3203591,91	картометрический	0,1	-
557	495434,06	3203593,96	картометрический	0,1	-
558	495438,61	3203596,23	картометрический	0,1	-
559	495445,45	3203601,01	картометрический	0,1	-
560	495454,79	3203609,90	картометрический	0,1	-
561	495459,80	3203614,45	картометрический	0,1	-
562	495463,68	3203619,92	картометрический	0,1	-
563	495469,83	3203631,99	картометрический	0,1	-
564	495472,11	3203639,43	картометрический	0,1	-
565	495473,63	3203644,41	картометрический	0,1	-
566	495475,23	3203656,26	картометрический	0,1	-
289	495475,23	3203673,34	картометрический	0,1	-
Часть № 6					
567	495486,22	3203028,49	картометрический	0,1	-
568	495479,40	3203028,26	картометрический	0,1	-
569	495479,96	3203025,97	картометрический	0,1	-
570	495477,34	3203019,90	картометрический	0,1	-
571	495425,25	3202963,51	картометрический	0,1	-
572	495404,40	3202963,06	картометрический	0,1	-
573	495375,34	3202940,22	картометрический	0,1	-
574	495345,17	3202914,74	картометрический	0,1	-
575	495330,00	3202901,93	картометрический	0,1	-
576	495317,53	3202888,65	картометрический	0,1	-
577	495298,01	3202859,38	картометрический	0,1	-
578	495296,64	3202856,01	картометрический	0,1	-
579	495283,88	3202835,40	картометрический	0,1	-
580	495275,51	3202829,35	картометрический	0,1	-
581	495247,53	3202816,52	картометрический	0,1	-
582	495233,58	3202815,03	картометрический	0,1	-
583	495245,98	3202796,91	картометрический	0,1	-
584	495254,23	3202794,23	картометрический	0,1	-
585	495256,48	3202782,87	картометрический	0,1	-
586	495263,34	3202774,28	картометрический	0,1	-
587	495268,26	3202767,67	картометрический	0,1	-
588	495267,93	3202761,35	картометрический	0,1	-
589	495263,86	3202758,61	картометрический	0,1	-
590	495267,51	3202753,33	картометрический	0,1	-
591	495267,03	3202744,21	картометрический	0,1	-

1	2	3	4	5	6
592	495229,11	3202683,00	картометрический	0,1	-
593	495225,77	3202680,05	картометрический	0,1	-
594	495227,05	3202677,99	картометрический	0,1	-
595	495243,87	3202662,39	картометрический	0,1	-
596	495286,18	3202629,76	картометрический	0,1	-
597	495277,47	3202622,75	картометрический	0,1	-
598	495281,40	3202619,56	картометрический	0,1	-
599	495298,34	3202606,42	картометрический	0,1	-
600	495313,93	3202608,38	картометрический	0,1	-
601	495360,06	3202579,02	картометрический	0,1	-
602	495707,46	3202318,83	картометрический	0,1	-
603	495707,70	3202318,64	картометрический	0,1	-
604	495849,42	3202209,05	картометрический	0,1	-
605	495882,61	3202189,67	картометрический	0,1	-
606	495925,62	3202257,90	картометрический	0,1	-
607	495941,51	3202283,09	картометрический	0,1	-
608	495956,33	3202309,89	картометрический	0,1	-
609	495956,93	3202310,96	картометрический	0,1	-
610	495968,13	3202331,22	картометрический	0,1	-
611	496001,44	3202399,80	картометрический	0,1	-
612	496031,29	3202462,77	картометрический	0,1	-
613	496073,82	3202565,76	картометрический	0,1	-
614	496078,19	3202577,89	картометрический	0,1	-
615	496083,39	3202592,33	картометрический	0,1	-
616	496087,48	3202603,65	картометрический	0,1	-
617	496097,21	3202632,45	картометрический	0,1	-
618	496101,25	3202644,43	картометрический	0,1	-
619	496123,49	3202720,65	картометрический	0,1	-
620	496142,04	3202784,80	картометрический	0,1	-
621	496143,44	3202789,62	картометрический	0,1	-
622	496152,35	3202820,37	картометрический	0,1	-
623	496165,75	3202866,78	картометрический	0,1	-
624	496172,86	3202891,38	картометрический	0,1	-
625	496177,85	3202908,60	картометрический	0,1	-
626	496181,73	3202922,03	картометрический	0,1	-
627	496182,72	3202925,44	картометрический	0,1	-
628	496195,86	3202967,68	картометрический	0,1	-
629	496177,00	3202972,14	картометрический	0,1	-
630	496154,44	3202976,86	картометрический	0,1	-
631	496139,48	3202977,92	картометрический	0,1	-
632	496131,52	3202979,47	картометрический	0,1	-
633	496124,68	3202981,98	картометрический	0,1	-
634	496118,99	3202984,94	картометрический	0,1	-
635	496115,12	3202985,63	картометрический	0,1	-
636	496109,88	3202986,31	картометрический	0,1	-
637	496102,43	3202989,57	картометрический	0,1	-
638	496098,94	3202991,09	картометрический	0,1	-
639	496089,14	3202994,74	картометрический	0,1	-
640	496076,33	3202999,34	картометрический	0,1	-
641	496064,94	3203002,75	картометрический	0,1	-
642	496056,28	3203005,95	картометрический	0,1	-
643	496053,24	3203006,43	картометрический	0,1	-
644	496043,29	3203007,99	картометрический	0,1	-

1	2	3	4	5	6
645	496026,89	3203011,64	картометрический	0,1	-
646	496018,92	3203012,32	картометрический	0,1	-
647	496009,86	3203011,58	картометрический	0,1	-
648	495994,13	3203010,44	картометрический	0,1	-
649	495986,84	3203009,07	картометрический	0,1	-
650	495967,70	3203003,61	картометрический	0,1	-
651	495957,22	3203000,65	картометрический	0,1	-
652	495942,80	3202998,20	картометрический	0,1	-
653	495934,83	3202996,60	картометрический	0,1	-
654	495925,26	3202996,15	картометрический	0,1	-
655	495912,28	3202995,92	картометрический	0,1	-
656	495901,11	3202995,69	картометрический	0,1	-
657	495883,79	3202997,52	картометрический	0,1	-
658	495869,72	3202999,17	картометрический	0,1	-
659	495850,12	3203003,73	картометрический	0,1	-
660	495837,14	3203007,14	картометрический	0,1	-
661	495823,93	3203010,79	картометрический	0,1	-
662	495814,59	3203012,38	картометрический	0,1	-
663	495803,70	3203012,79	картометрический	0,1	-
664	495788,21	3203011,65	картометрический	0,1	-
665	495778,19	3203011,42	картометрический	0,1	-
666	495768,62	3203012,11	картометрический	0,1	-
667	495752,95	3203015,04	картометрический	0,1	-
668	495746,74	3203016,21	картометрический	0,1	-
669	495731,48	3203018,49	картометрический	0,1	-
670	495726,20	3203019,05	картометрический	0,1	-
671	495719,23	3203019,80	картометрический	0,1	-
672	495698,04	3203022,07	картометрический	0,1	-
673	495689,77	3203023,25	картометрический	0,1	-
674	495680,50	3203024,58	картометрический	0,1	-
675	495671,84	3203026,17	картометрический	0,1	-
676	495665,68	3203028,00	картометрический	0,1	-
677	495658,62	3203029,14	картометрический	0,1	-
678	495653,15	3203028,45	картометрический	0,1	-
679	495647,06	3203028,85	картометрический	0,1	-
680	495627,24	3203032,04	картометрический	0,1	-
681	495614,25	3203032,95	картометрический	0,1	-
682	495604,00	3203033,85	картометрический	0,1	-
683	495588,96	3203033,40	картометрический	0,1	-
684	495548,92	3203031,99	картометрический	0,1	-
685	495538,14	3203022,98	картометрический	0,1	-
686	495513,79	3203023,84	картометрический	0,1	-
687	495496,26	3203026,12	картометрический	0,1	-
567	495486,22	3203028,49	картометрический	0,1	-

3. Сведения о характерных точках части (частей) границы объекта					
Обозначение характерных точек части границы	Координаты, м		Метод определения координат характерной точки	Средняя квадратическая погрешность положения характерной точки (Mt), м	Описание обозначения точки на местности (при наличии)
	X	Y			
1	2	3	4	5	6
-	-	-	-	-	

Раздел 3							
Сведения о местоположении измененных (уточненных) границ объекта							
1. Система координат -							
2. Сведения о характерных точках границ объекта							
Обозначение характерных точек границ	Существующие координаты, м		Измененные (уточненные) координаты, м		Метод определения координат характерной точки	Средняя квадратическая погрешность положения характерной точки (Mt), м	Описание обозначения точки на местности (при наличии)
	X	Y	X	Y			
1	2	3	4	5	6	7	8
-	-	-	-	-	-	-	-
3. Сведения о характерных точках части (частей) границы объекта							
Обозначение характерных точек части границы	Существующие координаты, м		Измененные (уточненные) координаты, м		Метод определения координат характерной точки	Средняя квадратическая погрешность положения характерной точки (Mt), м	Описание обозначения точки на местности (при наличии)
	X	Y	X	Y			
1	2	3	4	5	6	7	8
-	-	-	-	-	-	-	-

Раздел 4

План границ объекта

Обзорная схема границ объекта с указанием расположения листов плана границ

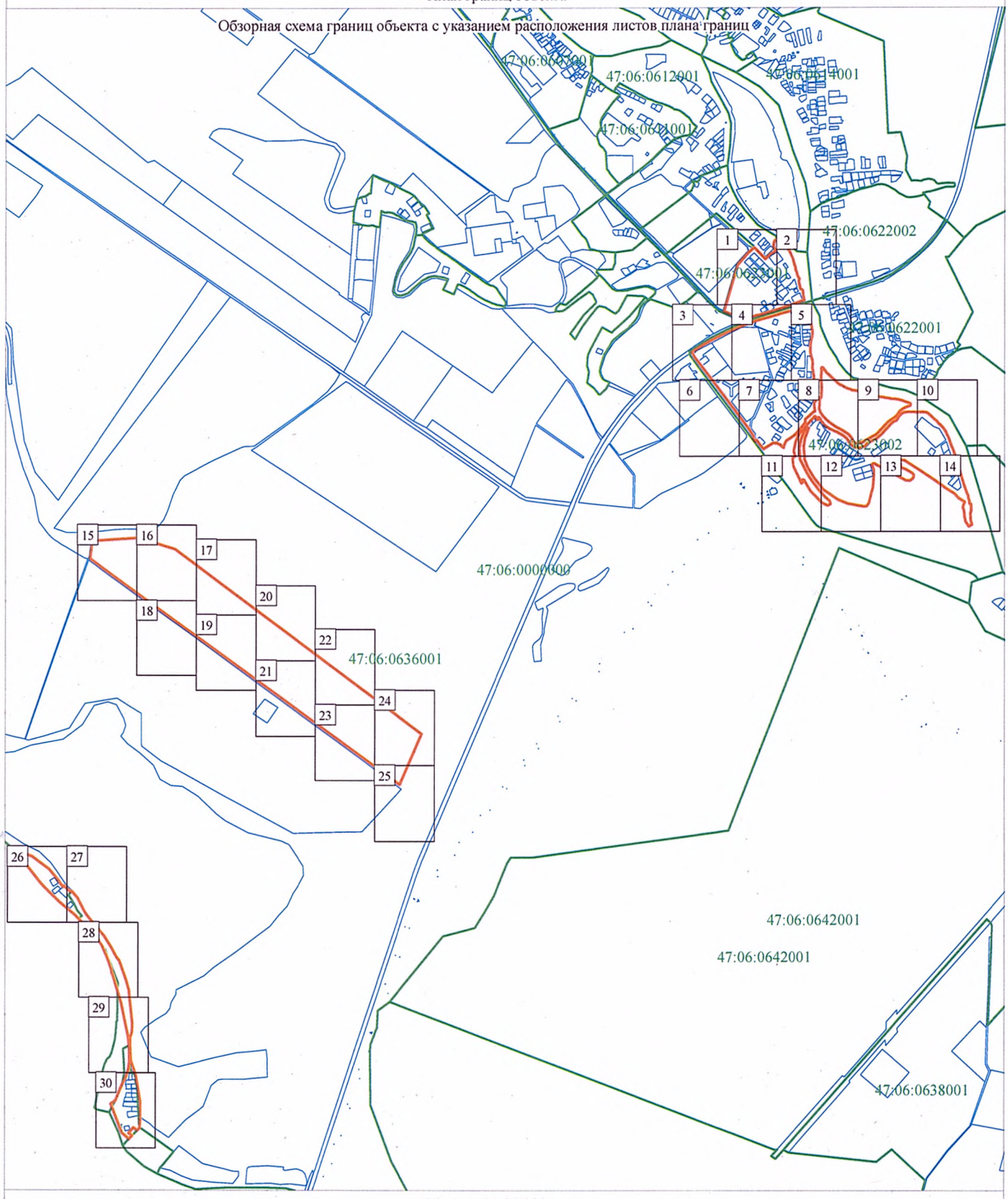

Масштаб 1:25 000

Используемые условные знаки и обозначения:

Граница объекта

Граница кадастрового квартала

Граница земельного участка (в соответствии со сведениями Единого государственного реестра недвижимости)

47:14:0909001 Номер кадастрового квартала

2 Рамка и номер листа плана границ

Подпись _____ Дата "____" _____ _____ г.

Место для оттиска печати (при наличии) лица, составившего описание местоположения границ

Раздел 4

План границ объекта

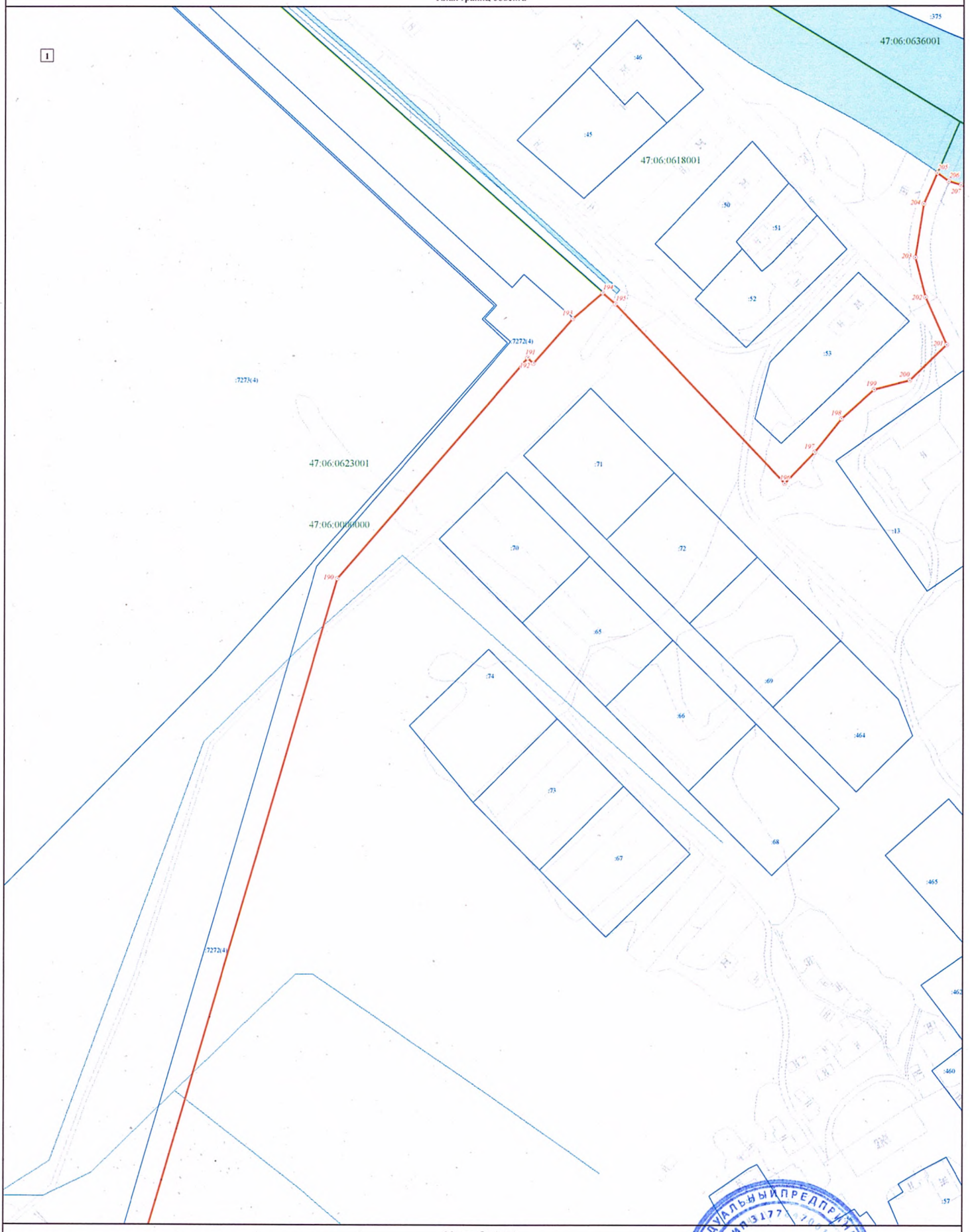

Масштаб 1:1 000

Используемые условные знаки и обозначения:

- Граница объекта
- Граница кадастрового квартала
- Граница земельного участка (в соответствии со сведениями Единого государственного реестра недвижимости)
- 22 — Характерная точка границы объекта
- :422 — Номер земельного участка, сведения о границах которого внесены в Единый государственный реестр недвижимости, в кадастровом квартале
- 47:06:0605002 — Номер кадастрового квартала

ИНДИВИДУАЛЬНЫЙ ПРЕДПРИНИМАТЕЛЬ КОСТЫГОВ АЛЕКСЕЙ МИХАЙЛОВИЧ ОГРНИП 3177 ... 705929315 САНКТ-ПЕТЕРБУРГ

Подпись _____ Дата "____" _____ _____ г.

Место для оттиска печати (при наличии) лица, составившего описание местоположения границ объекта

Раздел 4

План границ объекта

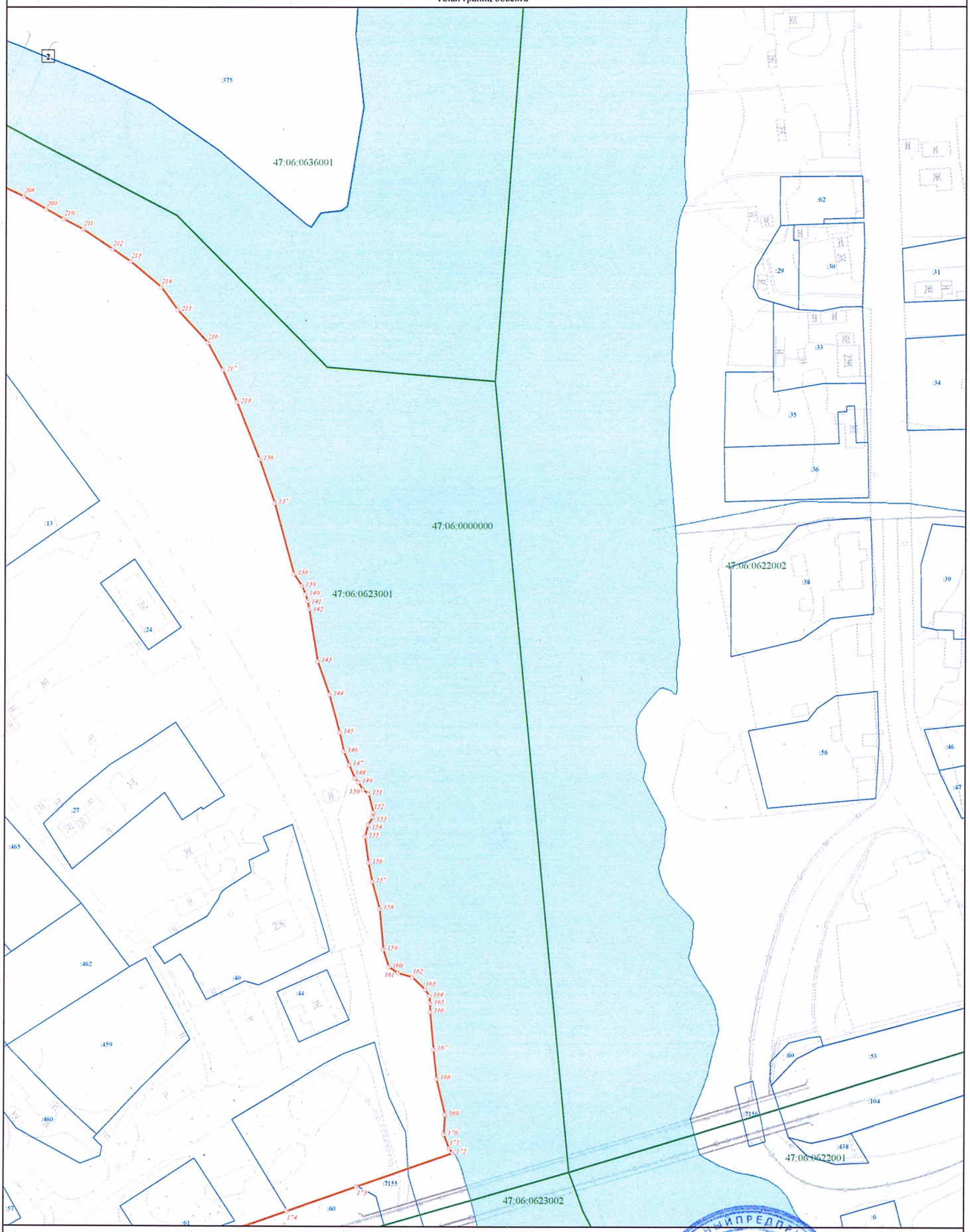

Масштаб 1:1 000

Используемые условные знаки и обозначения:

- Граница объекта
- Граница кадастрового квартала
- Граница земельного участка (в соответствии со сведениями Единого государственного реестра недвижимости)
- Характерная точка границы объекта
- :422 Номер земельного участка, сведения о границах которого внесены в Единый государственный реестр недвижимости, в кадастровом квартале
- 47:06:0605002 Номер кадастрового квартала

Подпись _____ Дата "____" _____ _____ г.

Место для оттиска печати (при наличии) лица, составившего описание местоположения границ объекта

ИНДИВИДУАЛЬНЫЙ ПРЕДПРИНИМАТЕЛЬ КОСТЫЛОВ АЛЕКСЕЙ МИХАЙЛОВИЧ ОГРНИП 317784700133135 ИНН 781905929315 САНКТ-ПЕТЕРБУРГ

Раздел 4

План границ объекта

Масштаб 1:1 000

Используемые условные знаки и обозначения:

- Граница объекта
- Граница кадастрового квартала
- Граница земельного участка (в соответствии со сведениями Единого государственного реестра недвижимости)
- 22 — Характерная точка границы объекта
- :422 — Номер земельного участка, сведения о границах которого внесены в Единый государственный реестр недвижимости, в кадастровом квартале
- 47:06:0605002 — Номер кадастрового квартала

Подпись _____ Дата "____" _____ _____ г.

Место для оттиска печати (при наличии) лица, составившего описание местоположения границ объекта

ИНДИВИДУАЛЬНЫЙ ПРЕДПРИНИМАТЕЛЬ КОСТЫЛОВ АЛЕКСЕЙ МИХАЙЛОВИЧ ОГРНИП 317 ... 135 САНКТ-ПЕТЕРБУРГ

Раздел 4

План границ объекта

Масштаб 1:1 000

Используемые условные знаки и обозначения:

- Граница объекта
- Граница кадастрового квартала
- Граница земельного участка (в соответствии со сведениями Единого государственного реестра недвижимости)
- 22/8 Характерная точка границы объекта
- :422 Номер земельного участка, сведения о границах которого внесены в Единый государственный реестр недвижимости, в кадастровом квартале
- 47:06:0605002 Номер кадастрового квартала

Подпись _____ Дата "____" _____ _____ г.

Место для оттиска печати (при наличии) лица, составившего описание местоположения границ объекта

ИНДИВИДУАЛЬНЫЙ ПРЕДПРИНИМАТЕЛЬ КОСТЫЛОВ АЛЕКСЕЙ МИХАЙЛОВИЧ ОГРНИП 317774600123155 САНКТ-ПЕТЕРБУРГ

Раздел 4

План границ объекта

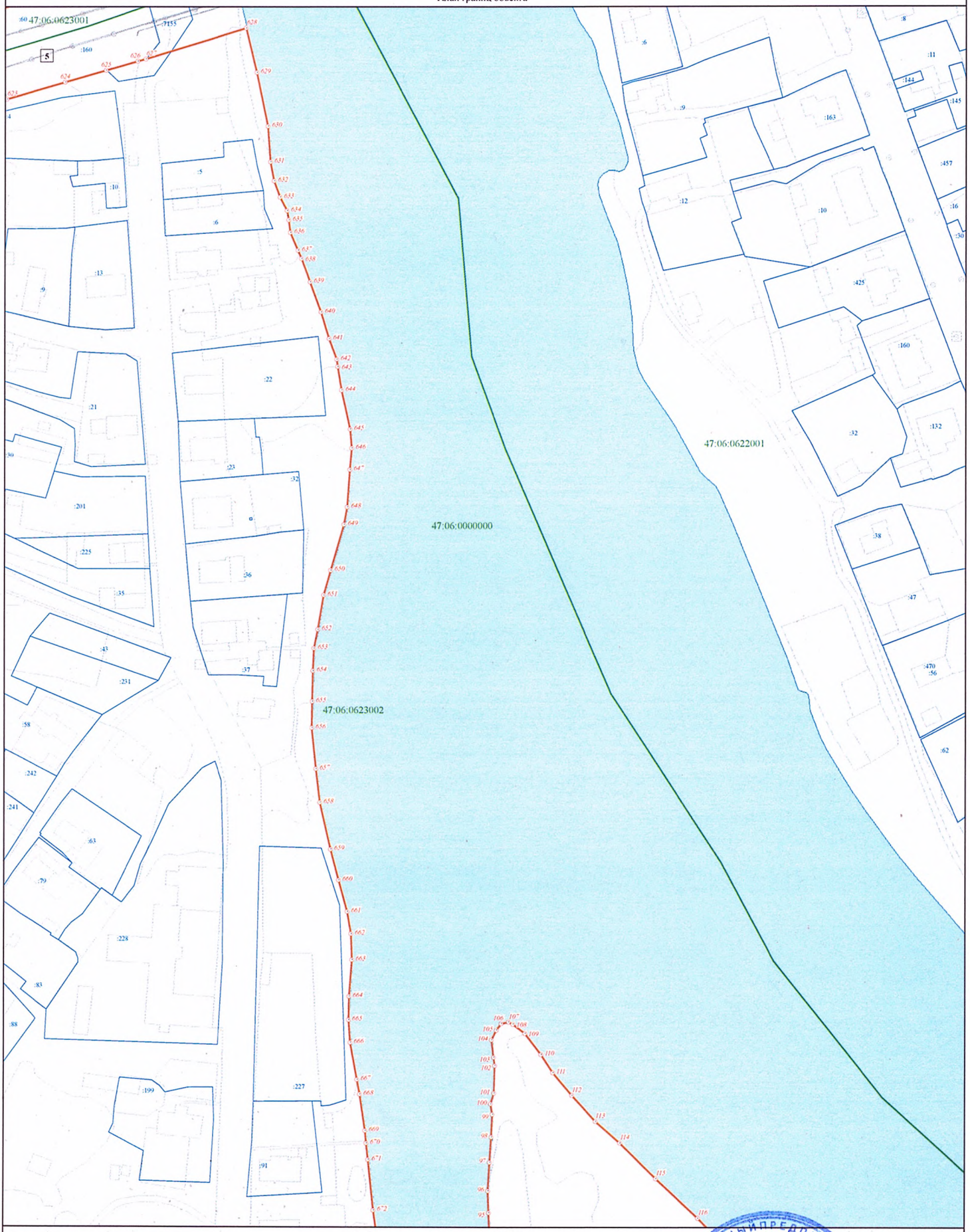

Масштаб 1:1 000

Используемые условные знаки и обозначения:

- Граница объекта
- Граница кадастрового квартала
- Граница земельного участка (в соответствии со сведениями Единого государственного реестра недвижимости)
- 22 Характерная точка границы объекта
- 422 Номер земельного участка, сведения о границах которого внесены в Единый государственный реестр недвижимости, в кадастровом квартале
- 47:06:0605002 Номер кадастрового квартала

ИНДИВИДУАЛЬНЫЙ ПРЕДПРИНИМАТЕЛЬ КОСТЫЛОВ АЛЕКСЕЙ МИХАЙЛОВИЧ ОГРНИП 317774600123123

Подпись _____ Дата "___" _____ г.

Место для оттиска печати (при наличии) лица, составившего описание местоположения границ объекта

Раздел 4

План границ объекта

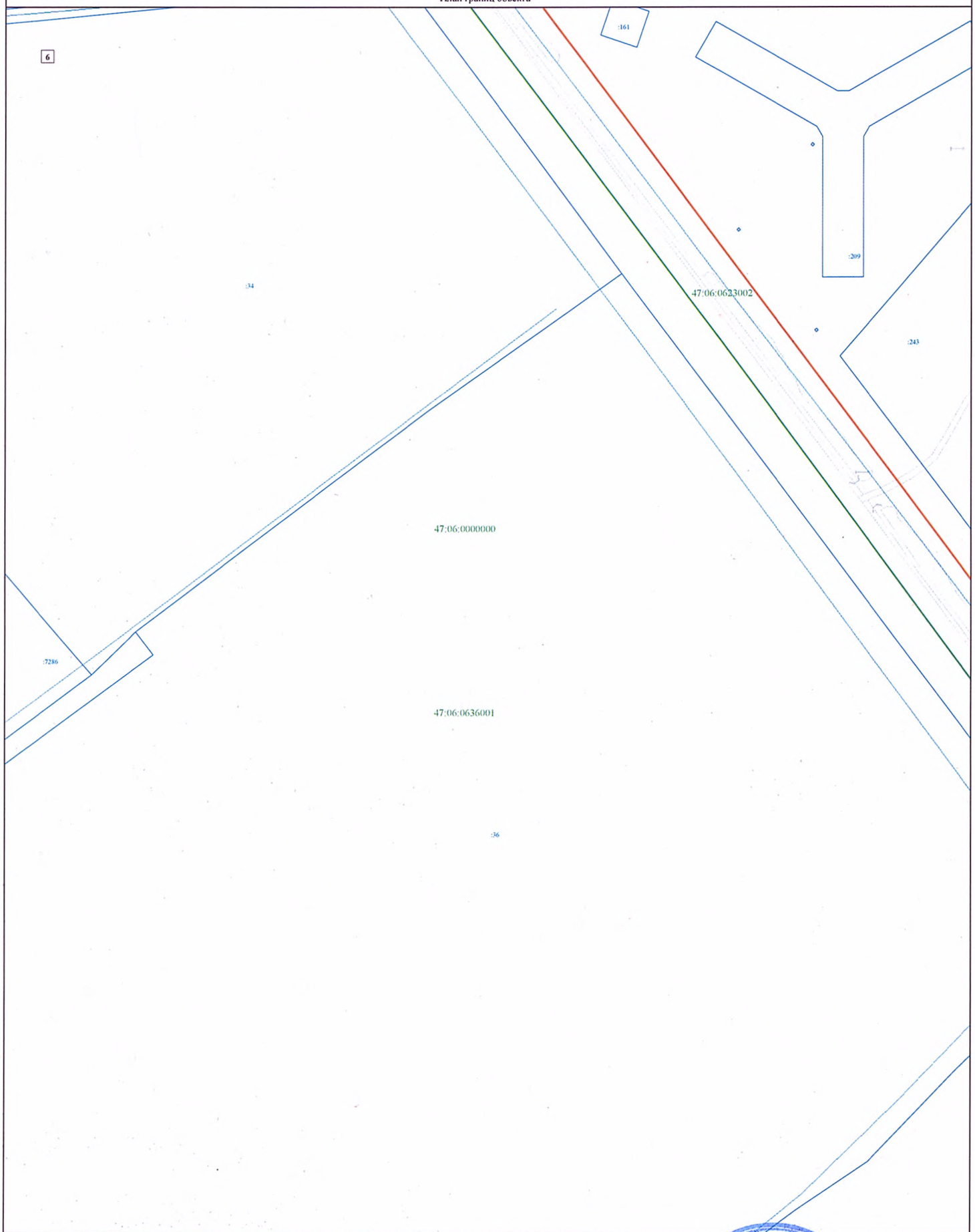

Масштаб 1:1 000

Используемые условные знаки и обозначения:

- Граница объекта
- Граница кадастрового квартала
- Граница земельного участка (в соответствии со сведениями Единого государственного реестра недвижимости)
- 22 — Характерная точка границы объекта
- :422 — Номер земельного участка, сведения о границах которого внесены в Единый государственный реестр недвижимости, в кадастровом квартале
- 47:06:0605002 — Номер кадастрового квартала

Подпись _____ Дата "____" _____ _____ г.

Место для оттиска печати (при наличии) лица, составившего описание местоположения границ объекта

ИНДИВИДУАЛЬНЫЙ ПРЕДПРИНИМАТЕЛЬ КОСТЫЛОВ АЛЕКСЕЙ МИХАЙЛОВИЧ ОГРНИП 317784700135

Раздел 4

План границ объекта

Масштаб 1:1 000

Используемые условные знаки и обозначения:

- Граница объекта
- Граница кадастрового квартала
- Граница земельного участка (в соответствии со сведениями Единого государственного реестра недвижимости)
- Характерная точка границы объекта
- :422 Номер земельного участка, сведения о границах которого внесены в Единый государственный реестр недвижимости, в кадастровом квартале
- 47:06:0605002 Номер кадастрового квартала

ИНДИВИДУАЛЬНЫЙ ПРЕДПРИНИМАТЕЛЬ КОСТЫЛЕВ АЛЕКСЕЙ МИХАЙЛОВИЧ ОГРНИП 317774600102255

Подпись _____ Дата "____" _____ _____ г.

Место для оттиска печати (при наличии) лица, составившего описание местоположения границ объекта

Раздел 4

План границ объекта

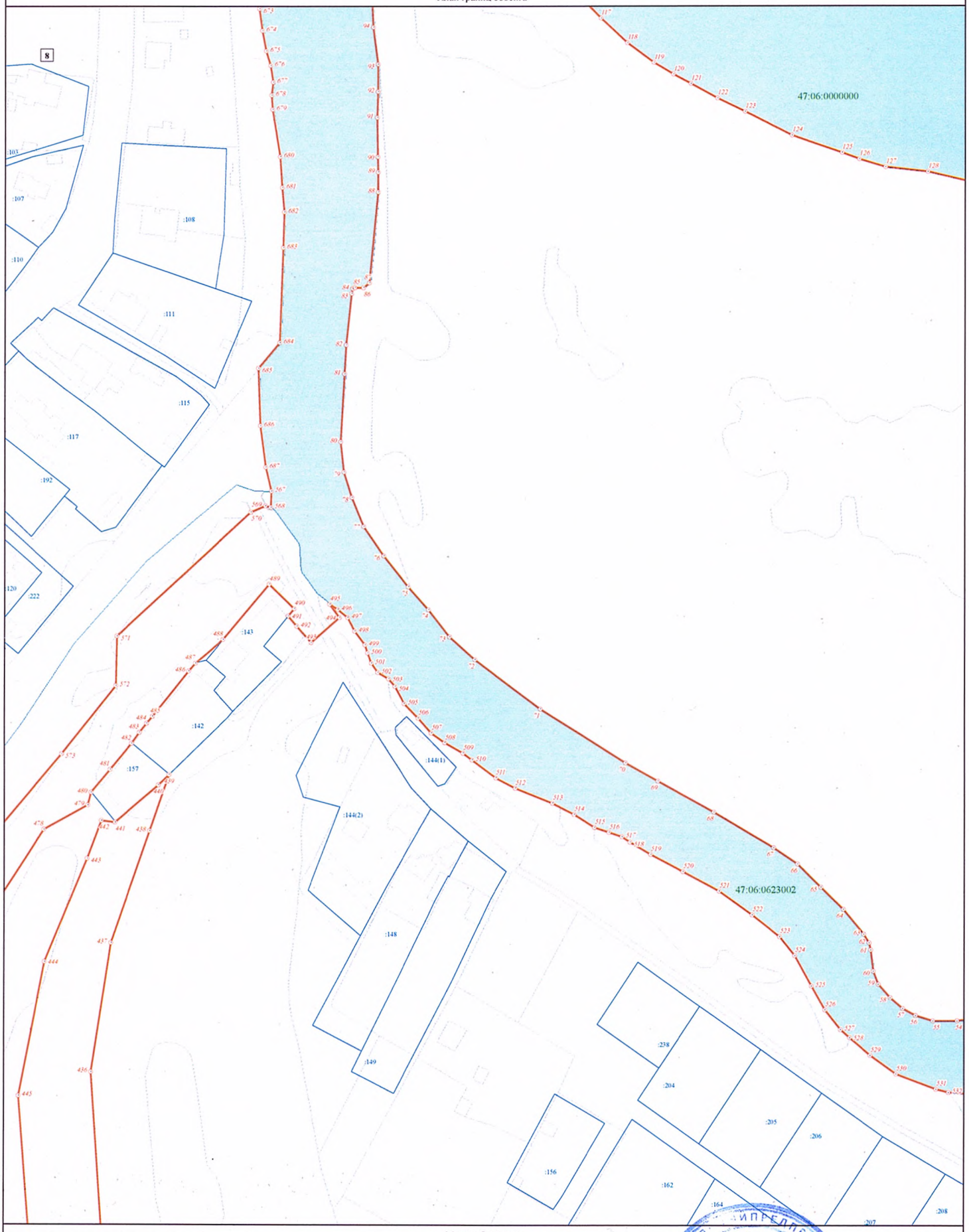

Масштаб 1:1 000

Используемые условные знаки и обозначения:

- Граница объекта
- Граница кадастрового квартала
- Граница земельного участка (в соответствии со сведениями Единого государственного реестра недвижимости)
- 22 Характерная точка границы объекта
- :422 Номер земельного участка, сведения о границах которого внесены в Единый государственный реестр недвижимости, в кадастровом квартале
- 47:06:0605002 Номер кадастрового квартала

ИНДИВИДУАЛЬНЫЙ ПРЕДПРИНИМАТЕЛЬ КОСТЫЛОВ АЛЕКСЕЙ МИХАЙЛОВИЧ ОГРНИП 317774610035255

Подпись _____ Дата "____" _____ _____ г.

Место для оттиска печати (при наличии) лица, составившего описание местоположения границ объекта

Раздел 4

План границ объекта

Масштаб 1:1 000

Используемые условные знаки и обозначения:

- Граница объекта
- Граница кадастрового квартала
- Граница земельного участка (в соответствии со сведениями Единого государственного реестра недвижимости)
- 22 — Характерная точка границы объекта
- 422 — Номер земельного участка, сведения о границах которого внесены в Единый государственный реестр недвижимости, в кадастровом квартале
- 47:06:0605002 — Номер кадастрового квартала

Подпись _____ "Дата" "____" _____ _____ г.

Место для оттиска печати (при наличии) лица, составившего описание местоположения границ объекта

ИНДИВИДУАЛЬНЫЙ ПРЕДПРИНИМАТЕЛЬ ОГРНИП 317784700135355 КОСТЫЛЕВ АЛЕКСЕЙ МИХАЙЛОВИЧ САНКТ-ПЕТЕРБУРГ

Раздел 4

План границ объекта

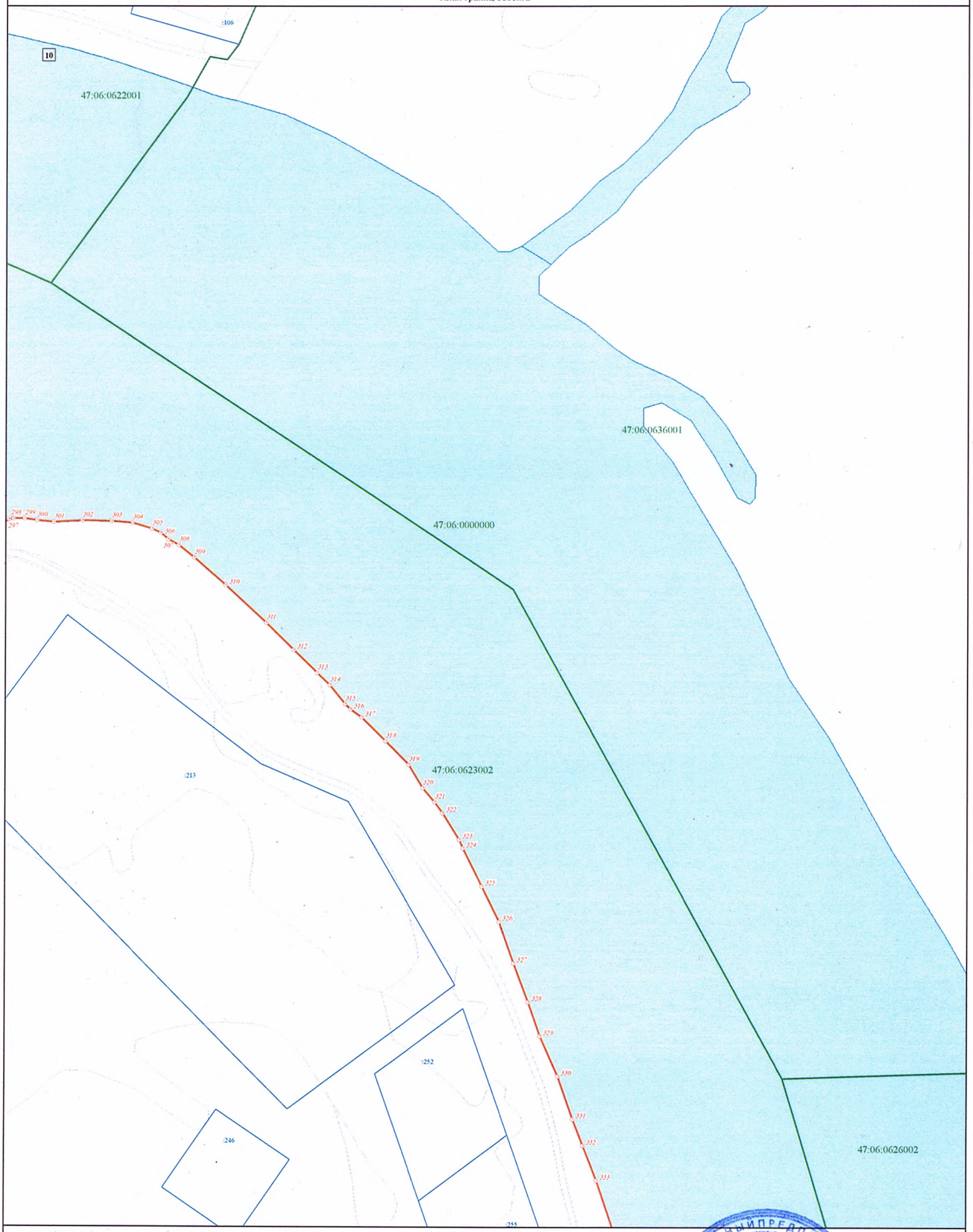

Масштаб 1:1 000

Используемые условные знаки и обозначения:

- Граница объекта
- Граница кадастрового квартала
- Граница земельного участка (в соответствии со сведениями Единого государственного реестра недвижимости)
- 22 / 26 — Характерная точка границы объекта
- :422 — Номер земельного участка, сведения о границах которого внесены в Единый государственный реестр недвижимости, в кадастровом квартале
- 47:06:0605002 — Номер кадастрового квартала

Подпись _____ Дата "____" _____ г.

Место для оттиска печати (при наличии) лица, составившего описание местоположения границ объекта

ИНДИВИДУАЛЬНЫЙ ПРЕДПРИНИМАТЕЛЬ КОСТЫЛОВ АЛЕКСЕЙ МИХАЙЛОВИЧ ОГРНИП 317774600125025

Раздел 4

План границ объекта

Масштаб 1:1 000

Используемые условные знаки и обозначения:

- Граница объекта
- Граница кадастрового квартала
- Граница земельного участка (в соответствии со сведениями Единого государственного реестра недвижимости)
- 22 / 6 — Характерная точка границы объекта
- :422 — Номер земельного участка, сведения о границах которого внесены в Единый государственный реестр недвижимости, в кадастровом квартале
- 47:06:0605002 — Номер кадастрового квартала

Подпись _____ Дата "____" _____ _____ г.

Место для оттиска печати (при наличии) лица, составившего описание местоположения границ объекта

Раздел 4

План границ объекта

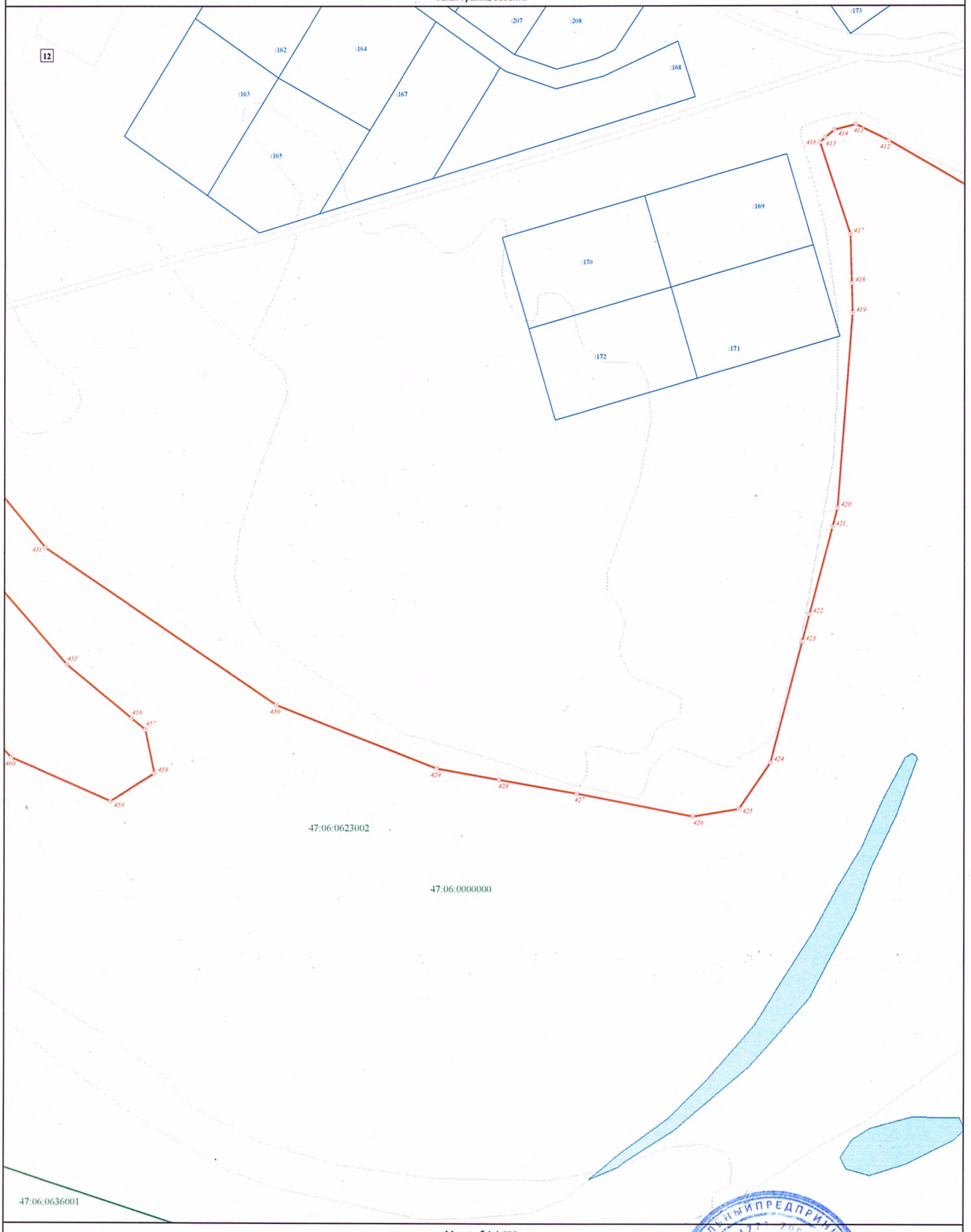

Масштаб 1:1 000

Используемые условные знаки и обозначения:

- Граница объекта
- Граница кадастрового квартала
- Граница земельного участка (в соответствии со сведениями Единого государственного реестра недвижимости)
- 22 — Характерная точка границы объекта
- :422 — Номер земельного участка, сведения о границах которого внесены в Единый государственный реестр недвижимости, в кадастровом квартале
- 47:06:0605002 — Номер кадастрового квартала

Подпись _____ Дата "____" _____ _____ г.

Место для оттиска печати (при наличии) лица, составившего описание местоположения границ объекта

ИНДИВИДУАЛЬНЫЙ ПРЕДПРИНИМАТЕЛЬ КОСТЫЛЕВ АЛЕКСЕЙ МИХАЙЛОВИЧ ОГРНИП 317 ... САНКТ-ПЕТЕРБУРГ

Раздел 4

План границ объекта

Масштаб 1:1 000

Используемые условные знаки и обозначения:

- Граница объекта
- Граница кадастрового квартала
- Граница земельного участка (в соответствии со сведениями Единого государственного реестра недвижимости)
- 22 / 6 — Характерная точка границы объекта
- :422 — Номер земельного участка, сведения о границах которого внесены в Единый государственный реестр недвижимости, в кадастровом квартале
- 47:06:0605002 — Номер кадастрового квартала

Подпись _____ Дата "____" _____ _____ г.

Место для оттиска печати (при наличии) лица, составившего описание местоположения границ объекта

Раздел 4

План границ объекта

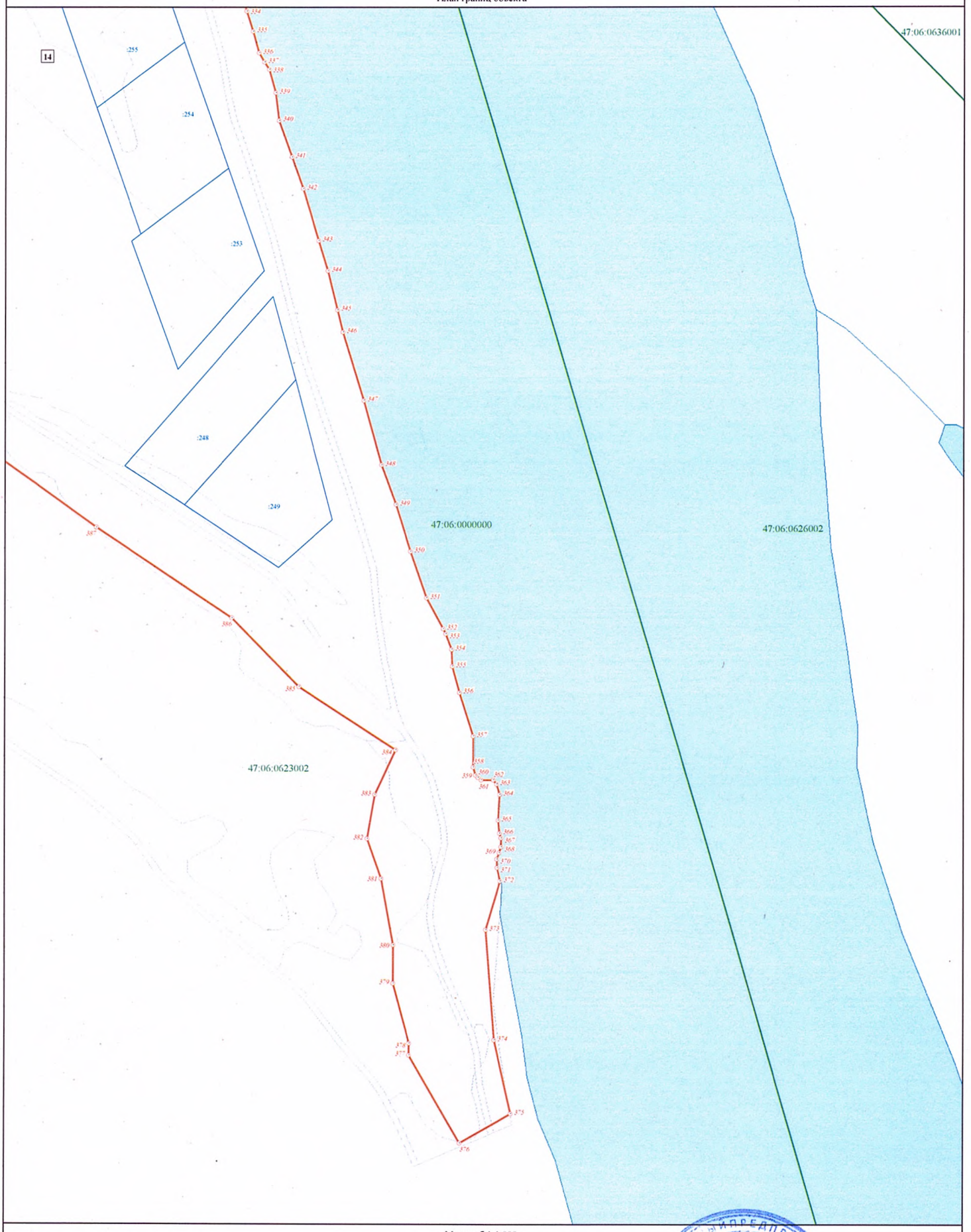

Масштаб 1:1 000

Используемые условные знаки и обозначения:

- Граница объекта
- Граница кадастрового квартала
- Граница земельного участка (в соответствии со сведениями Единого государственного реестра недвижимости)
- 22 — Характерная точка границы объекта
- :422 — Номер земельного участка, сведения о границах которого внесены в Единый государственный реестр недвижимости, в кадастровом квартале
- 47:06:0605002 — Номер кадастрового квартала

Подпись _____ Дата "____" _____ _____ г.

Место для оттиска печати (при наличии) лица, составившего описание местоположения границ объекта

Раздел 4

План границ объекта



Масштаб 1:1 000

Используемые условные знаки и обозначения:

- Граница объекта
- Граница кадастрового квартала
- Граница земельного участка (в соответствии со сведениями Единого государственного реестра недвижимости)
- 22 / 8 — Характерная точка границы объекта
- :422 — Номер земельного участка, сведения о границах которого внесены в Единый государственный реестр недвижимости, в кадастровом квартале
- 47:06:0605002 — Номер кадастрового квартала

Подпись _____ Дата "____" _____ _____ г.

Место для оттиска печати (при наличии) лица, составившего описание местоположения границ объекта

Раздел 4

План границ объекта



Масштаб 1:1 000

Используемые условные знаки и обозначения:

- Граница объекта
- Граница кадастрового квартала
- Граница земельного участка (в соответствии со сведениями Единого государственного реестра недвижимости)
- Характерная точка границы объекта
- :422 Номер земельного участка, сведения о границах которого внесены в Единый государственный реестр недвижимости, в кадастровом квартале
- 47:06:0605002 Номер кадастрового квартала

Подпись _____ Дата "____" _____ _____ г

Место для оттиска печати (при наличии) лица, составившего описание местоположения границ объекта

Раздел 4

План границ объекта



Масштаб 1:1 000

Используемые условные знаки и обозначения:

	Граница объекта
	Граница кадастрового квартала
	Граница земельного участка (в соответствии со сведениями Единого государственного реестра недвижимости)
22	Характерная точка границы объекта
:422	Номер земельного участка, сведения о границах которого внесены в Единый государственный реестр недвижимости, в кадастровом квартале
47:06:0605002	Номер кадастрового квартала

Подпись _____ Дата "____" _____ _____ г.

Место для оттиска печати (при наличии) лица, составившего описание местоположения границ объекта

Раздел 4

План границ объекта

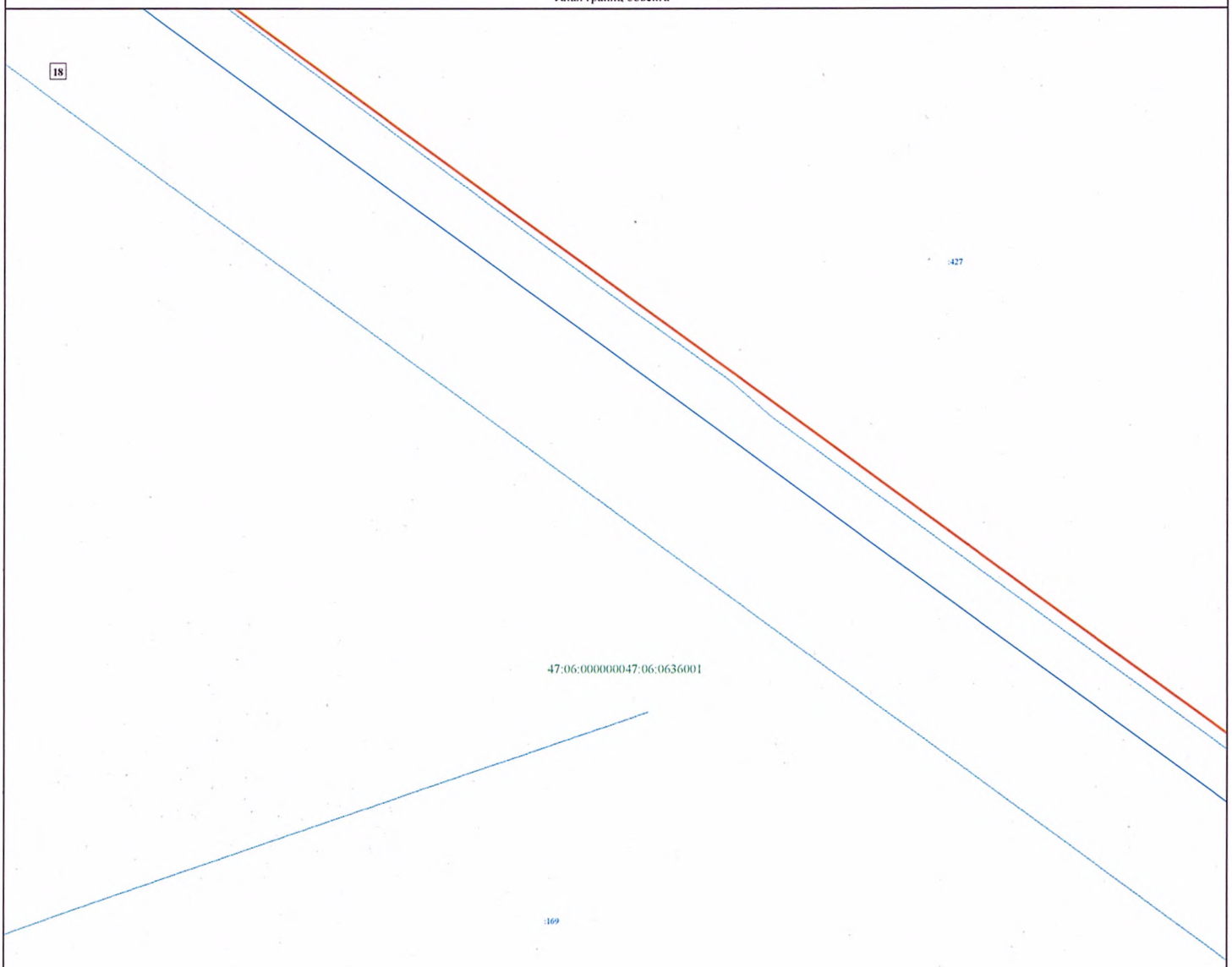

Масштаб 1:1 000

Используемые условные знаки и обозначения:

	Граница объекта
	Граница кадастрового квартала
	Граница земельного участка (в соответствии со сведениями Единого государственного реестра недвижимости)
22 / 26	Характерная точка границы объекта
:422	Номер земельного участка, сведения о границах которого внесены в Единый государственный реестр недвижимости, в кадастровом квартале
47:06:0605002	Номер кадастрового квартала

Подпись _____ Дата "____" _____ _____ г.

Место для оттиска печати (при наличии) лица, составившего описание местоположения границ объекта

Раздел 4

План границ объекта

19

:427

47:06:0000000

47:06:0636001

:169

Масштаб 1:1 000

Используемые условные знаки и обозначения:

	Граница объекта
	Граница кадастрового квартала
	Граница земельного участка (в соответствии со сведениями Единого государственного реестра недвижимости)
22	Характерная точка границы объекта
:422	Номер земельного участка, сведения о границах которого внесены в Единый государственный реестр недвижимости, в кадастровом квартале
47:06:0605002	Номер кадастрового квартала

Подпись Дата "____" _____ _____ г.

Место для оттиска печати (при наличии) лица, составившего описание местоположения границ объекта

Раздел 4

План границ объекта



Масштаб 1:1 000

Используемые условные знаки и обозначения:

	Граница объекта
	Граница кадастрового квартала
	Граница земельного участка (в соответствии со сведениями Единого государственного реестра недвижимости)
22	Характерная точка границы объекта
:422	Номер земельного участка, сведения о границах которого внесены в Единый государственный реестр недвижимости, в кадастровом квартале
47:06:0605002	Номер кадастрового квартала

Подпись _____ Дата "____" _____ _____ г.

Место для оттиска печати (при наличии) лица, составившего описание местоположения границ объекта

Раздел 4

План границ объекта



Масштаб 1:1 000

Используемые условные знаки и обозначения:

- Граница объекта
- Граница кадастрового квартала
- Граница земельного участка (в соответствии со сведениями Единого государственного реестра недвижимости)
- Характерная точка границы объекта
- :422 Номер земельного участка, сведения о границах которого внесены в Единый государственный реестр недвижимости, в кадастровом квартале
- 47:06:0605002 Номер кадастрового квартала

Подпись _____ Дата "____" _____ _____ г.

Место для оттиска печати (при наличии) лица, составившего описание местоположения границ объекта

Раздел 4

План границ объекта



Масштаб 1:1 000

Используемые условные знаки и обозначения:

- Граница объекта
- Граница кадастрового квартала
- Граница земельного участка (в соответствии со сведениями Единого государственного реестра недвижимости)
- 22 / 6 — Характерная точка границы объекта
- :422 — Номер земельного участка, сведения о границах которого внесены в Единый государственный реестр недвижимости, в кадастровом квартале
- 47:06:0605002 — Номер кадастрового квартала

ИНДИВИДУАЛЬНЫЙ ПРЕДПРИНИМАТЕЛЬ КОСТЫЛЕВ АЛЕКСЕЙ МИХАЙЛОВИЧ ОГРНИП 317774700[illegible]25

Подпись _____ Дата "____" _____ _____ г.

Место для оттиска печати (при наличии) лица, составившего описание местоположения границ объекта

Раздел 4

План границ объекта



Масштаб 1:1 000

Используемые условные знаки и обозначения:

- Граница объекта
- Граница кадастрового квартала
- Граница земельного участка (в соответствии со сведениями Единого государственного реестра недвижимости)
- 22 / 28 Характерная точка границы объекта
- :422 Номер земельного участка, сведения о границах которого внесены в Единый государственный реестр недвижимости, в кадастровом квартале
- 47:06:0605002 Номер кадастрового квартала

Подпись _____ Дата "____" _____ _____ г.

Место для оттиска печати (при наличии) лица, составившего описание местоположения границ объекта

ИНДИВИДУАЛЬНЫЙ ПРЕДПРИНИМАТЕЛЬ ОГРНИП 317774700135125 КОСТЫЛЕВ АЛЕКСЕЙ МИХАЙЛОВИЧ

Раздел 4

План границ объекта

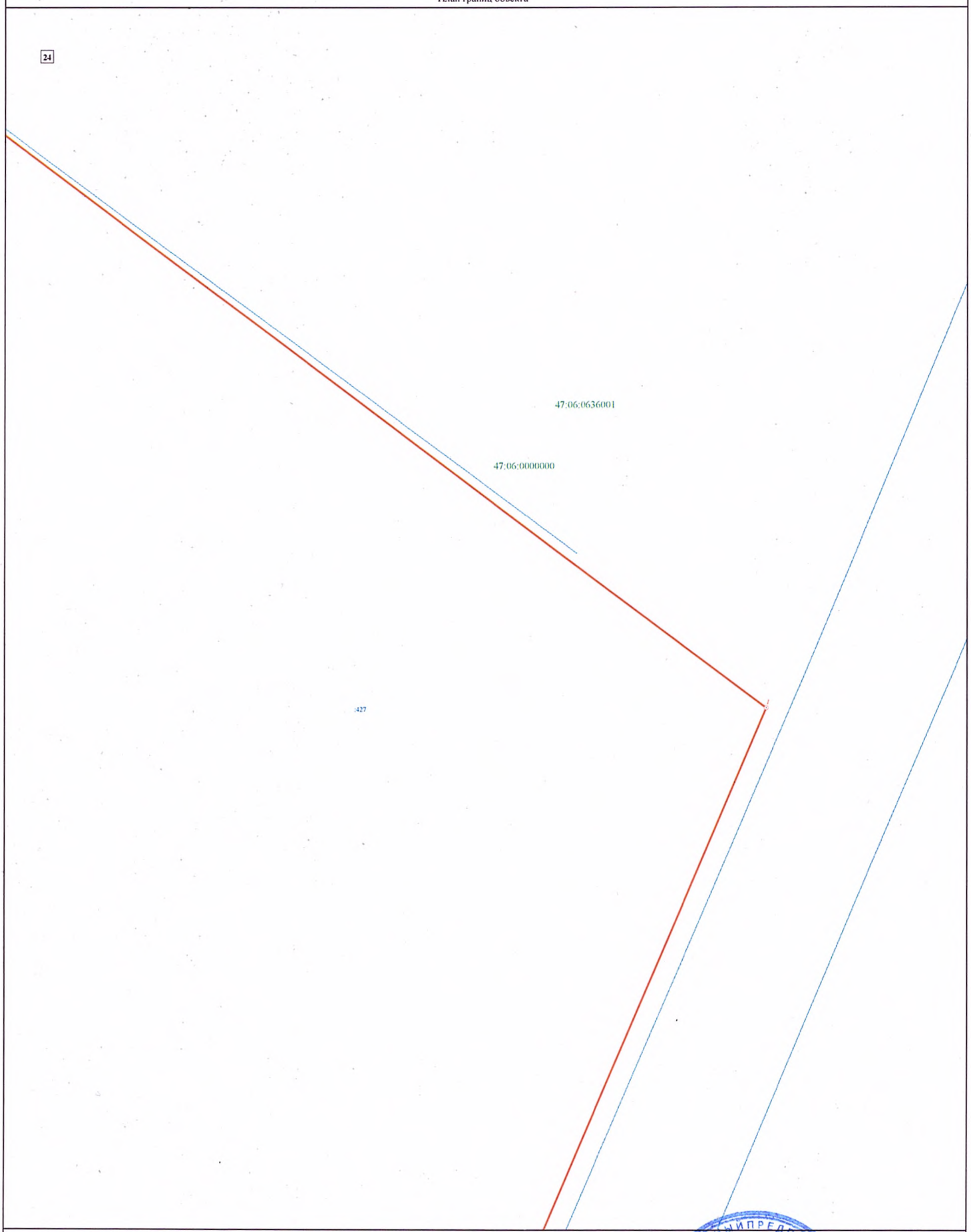

Масштаб 1:1 000

Используемые условные знаки и обозначения:

- Граница объекта
- Граница кадастрового квартала
- Граница земельного участка (в соответствии со сведениями Единого государственного реестра недвижимости)
- Характерная точка границы объекта
- :422 — Номер земельного участка, сведения о границах которого внесены в Единый государственный реестр недвижимости, в кадастровом квартале
- 47:06:0605002 — Номер кадастрового квартала

Подпись _____ Дата "____" _____ _____ г.

Место для оттиска печати (при наличии) лица, составившего описание местоположения границ объекта

Раздел 4

План границ объекта



Масштаб 1:1 000

Используемые условные знаки и обозначения:

- Граница объекта
- Граница кадастрового квартала
- Граница земельного участка (в соответствии со сведениями Единого государственного реестра недвижимости)
- 22 / 26 — Характерная точка границы объекта
- :422 — Номер земельного участка, сведения о границах которого внесены в Единый государственный реестр недвижимости, в кадастровом квартале
- 47:06:0605002 — Номер кадастрового квартала

Подпись _____ Дата "____" _____ _____ г.

Место для оттиска печати (при наличии) лица, составившего описание местоположения границ объекта

ИНДИВИДУАЛЬНЫЙ ПРЕДПРИНИМАТЕЛЬ КОСТЫЛЕВ АЛЕКСЕЙ МИХАЙЛОВИЧ ОГРНИП 317

Раздел 4

План границ объекта

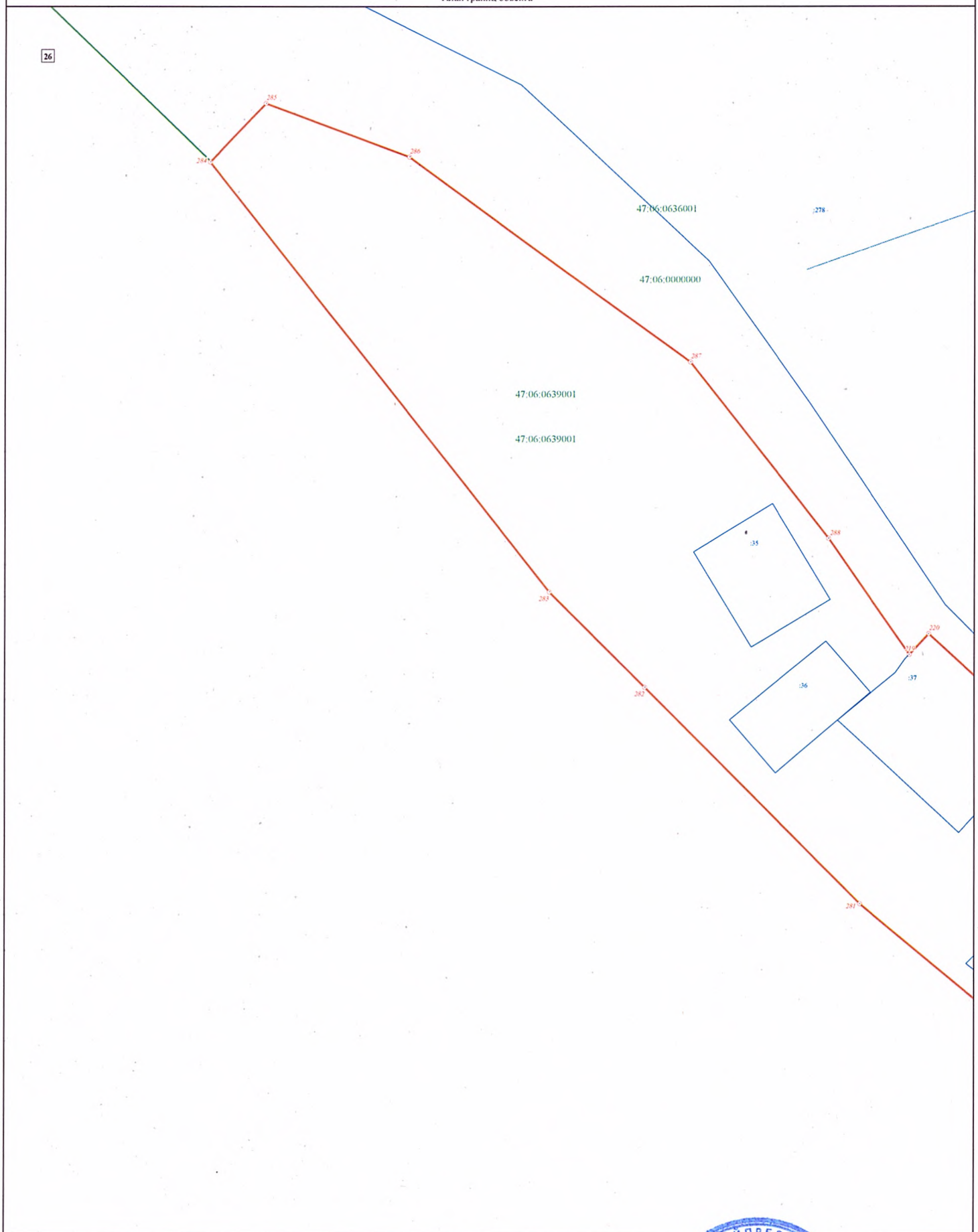

Масштаб 1:1 000

Используемые условные знаки и обозначения:

	Граница объекта
	Граница кадастрового квартала
	Граница земельного участка (в соответствии со сведениями Единого государственного реестра недвижимости)
22	Характерная точка границы объекта
:422	Номер земельного участка, сведения о границах которого внесены в Единый государственный реестр недвижимости, в кадастровом квартале
47:06:0605002	Номер кадастрового квартала

Подпись _____ Дата "___" _____ _____ г.

Место для оттиска печати (при наличии) лица, составившего описание местоположения границ объекта

Раздел 4

План границ объекта

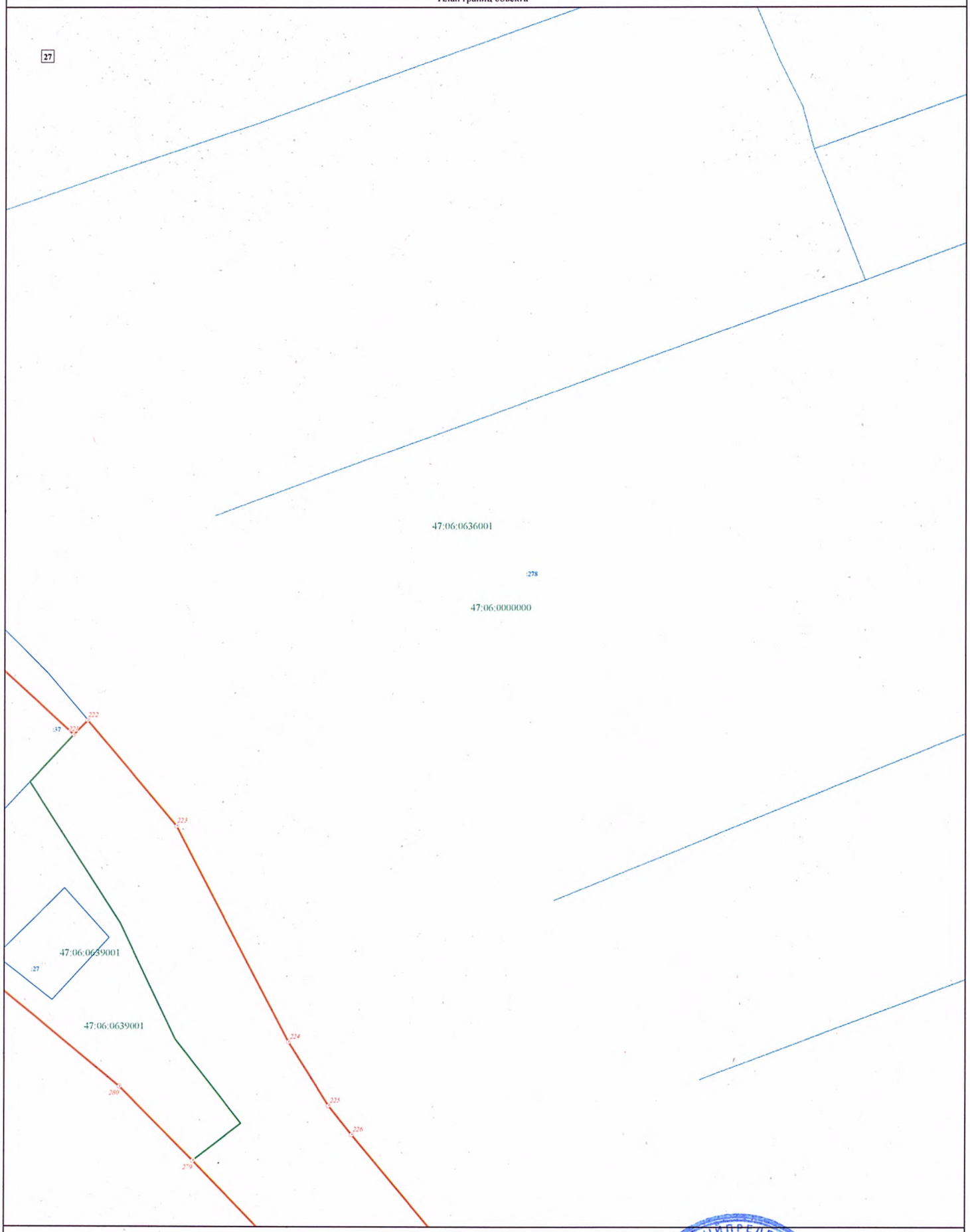

Масштаб 1:1 000

Используемые условные знаки и обозначения:

- Граница объекта
- Граница кадастрового квартала
- Граница земельного участка (в соответствии со сведениями Единого государственного реестра недвижимости)
- 22 — Характерная точка границы объекта
- :422 — Номер земельного участка, сведения о границах которого внесены в Единый государственный реестр недвижимости, в кадастровом квартале
- 47:06:0605002 — Номер кадастрового квартала

Подпись _____ Дата "____" _____ _____ г.

Место для оттиска печати (при наличии) лица, составившего описание местоположения границ объекта

Раздел 4

План границ объекта



Масштаб 1:1 000

Используемые условные знаки и обозначения:

- Граница объекта
- Граница кадастрового квартала
- Граница земельного участка (в соответствии со сведениями Единого государственного реестра недвижимости)
- 22 — Характерная точка границы объекта
- :422 — Номер земельного участка, сведения о границах которого внесены в Единый государственный реестр недвижимости, в кадастровом квартале
- 47:06:0605002 — Номер кадастрового квартала

Подпись _____ Дата "____" _____ _____ г.

Место для оттиска печати (при наличии) лица, составившего описание местоположения границ объекта

Раздел 4

План границ объекта

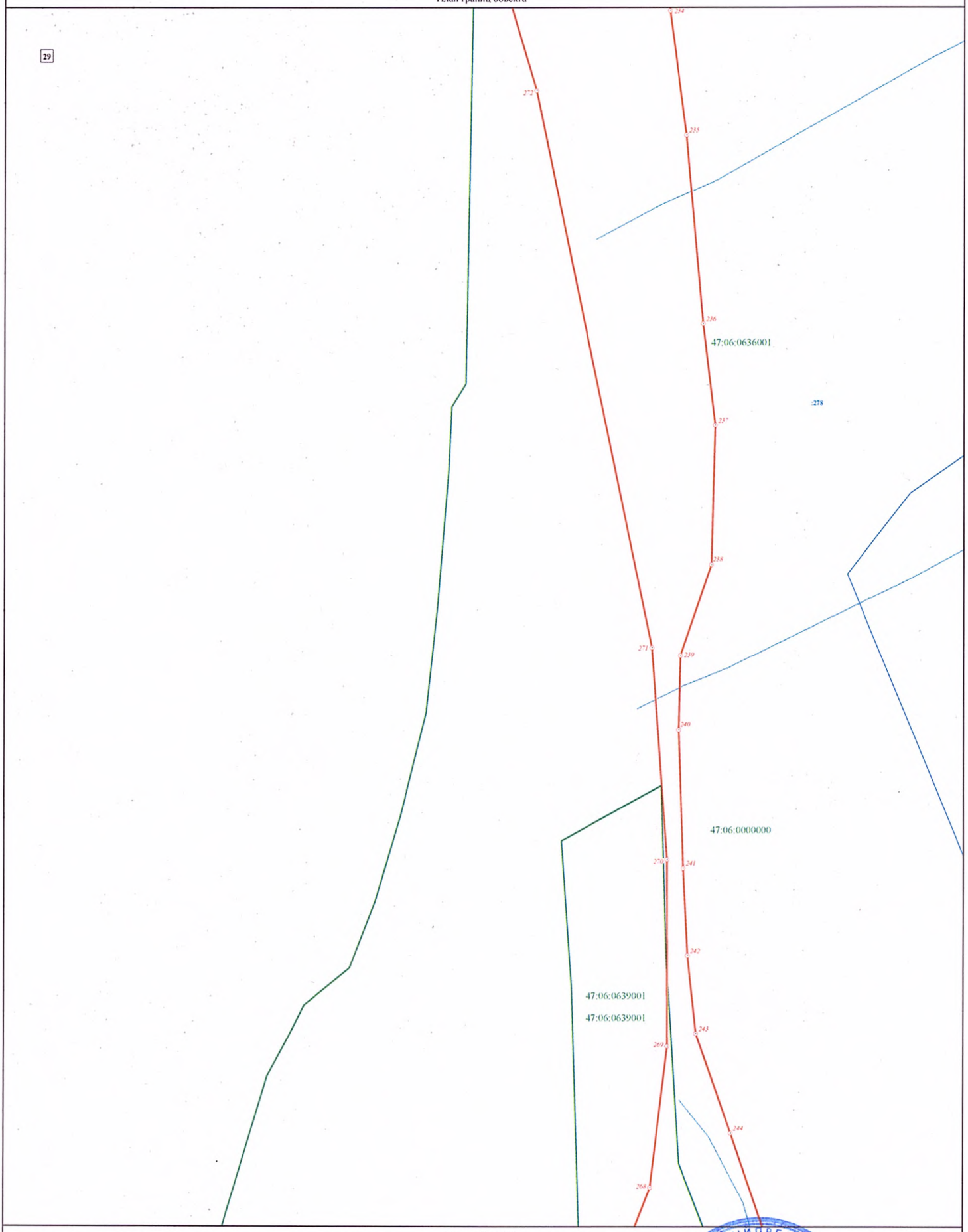

Масштаб 1:1 000

Используемые условные знаки и обозначения:

- Граница объекта
- Граница кадастрового квартала
- Граница земельного участка (в соответствии со сведениями Единого государственного реестра недвижимости)
- 22 / 6 — Характерная точка границы объекта
- :422 — Номер земельного участка, сведения о границах которого внесены в Единый государственный реестр недвижимости, в кадастровом квартале
- 47:06:0605002 — Номер кадастрового квартала

Подпись _____ Дата "____" _____ _____ г.

Место для оттиска печати (при наличии) лица, составившего описание местоположения границ объекта

ИНДИВИДУАЛЬНЫЙ ПРЕДПРИНИМАТЕЛЬ КОСТЫЛЕВ АЛЕКСЕЙ МИХАЙЛОВИЧ ОГРНИП 317

Раздел 4

План границ объекта

Масштаб 1:1 000

Используемые условные знаки и обозначения:

- Граница объекта
- Граница кадастрового квартала
- Граница земельного участка (в соответствии со сведениями Единого государственного реестра недвижимости)
- 22 — Характерная точка границы объекта
- :422 — Номер земельного участка, сведения о границах которого внесены в Единый государственный реестр недвижимости, в кадастровом квартале
- 47:06:0605002 — Номер кадастрового квартала

ИНДИВИДУАЛЬНЫЙ ПРЕДПРИНИМАТЕЛЬ КОСТЫЛЕВ АЛЕКСЕЙ МИХАЙЛОВИЧ ОГРНИП 317

Подпись _____ Дата "____" _____ _____ г.

Место для оттиска печати (при наличии) лица, составившего описание местоположения границ объекта

ГРАФИЧЕСКОЕ ОПИСАНИЕ
местоположения границ населенных пунктов, территориальных зон,
особо охраняемых природных территорий,
зон с особыми условиями использования территории

деревня Карлуха

(наименование объекта, местоположение границ которого описано (далее - объект))

Раздел 1

Сведения об объекте

№ п/п	Характеристики объекта	Описание характеристик
1	2	3
1.	Местоположение объекта	Ленинградская область, Лодейнопольский муниципальный район, Доможировское сельское поселение
2.	Площадь объекта +/- величина погрешности определения площади (Р +/- Дельта Р)	144718 м² +/- 133 м²
3.	Иные характеристики объекта	-

Раздел 2					
Сведения о местоположении границ объекта					
1. Система координат МСК 47 зона 3					
2. Сведения о характерных точках границ объекта					
Обозначение характерных точек границ	Координаты, м		Метод определения координат характерной точки	Средняя квадратическая погрешность положения характерной точки (Mt), м	Описание обозначения точки на местности (при наличии)
	X	Y			
1	2	3	4	5	6
Часть № 1					
1	496764,81	3211274,91	картометрический	0,1	-
2	496758,36	3211287,70	картометрический	0,1	-
3	496751,23	3211300,02	картометрический	0,1	-
4	496746,11	3211315,68	картометрический	0,1	-
5	496744,08	3211321,04	картометрический	0,1	-
6	496740,42	3211332,31	картометрический	0,1	-
7	496734,12	3211345,62	картометрический	0,1	-
8	496732,37	3211352,36	картометрический	0,1	-
9	496728,14	3211361,68	картометрический	0,1	-
10	496724,48	3211371,78	картометрический	0,1	-
11	496719,06	3211381,44	картометрический	0,1	-
12	496716,47	3211390,61	картометрический	0,1	-
13	496710,47	3211399,39	картометрический	0,1	-
14	496705,20	3211407,59	картометрический	0,1	-
15	496702,27	3211414,91	картометрический	0,1	-
16	496699,78	3211423,25	картометрический	0,1	-
17	496693,82	3211435,76	картометрический	0,1	-
18	496687,83	3211445,21	картометрический	0,1	-
19	496681,67	3211457,13	картометрический	0,1	-
20	496669,84	3211480,21	картометрический	0,1	-
21	496662,66	3211497,48	картометрический	0,1	-
22	496656,81	3211506,41	картометрический	0,1	-
23	496655,05	3211510,95	картометрический	0,1	-
24	496653,65	3211513,28	картометрический	0,1	-
25	496645,99	3211526,12	картометрический	0,1	-
26	496637,59	3211538,20	картометрический	0,1	-
27	496631,99	3211546,24	картометрический	0,1	-
28	496624,52	3211558,54	картометрический	0,1	-
29	496613,25	3211572,88	картометрический	0,1	-
30	496599,96	3211593,48	картометрический	0,1	-
31	496597,91	3211599,92	картометрический	0,1	-
32	496592,98	3211607,96	картометрический	0,1	-
33	496582,61	3211624,85	картометрический	0,1	-
34	496573,48	3211638,77	картометрический	0,1	-
35	496568,12	3211646,95	картометрический	0,1	-
36	496560,35	3211663,52	картометрический	0,1	-
37	496556,13	3211676,39	картометрический	0,1	-
38	496549,29	3211687,56	картометрический	0,1	-
39	496530,80	3211713,68	картометрический	0,1	-
40	496526,87	3211722,31	картометрический	0,1	-
41	496507,41	3211713,71	картометрический	0,1	-
42	496500,01	3211710,68	картометрический	0,1	-

1	2	3	4	5	6
43	496493,11	3211708,11	картометрический	0,1	-
44	496489,35	3211704,39	картометрический	0,1	-
45	496485,58	3211702,60	картометрический	0,1	-
46	496485,45	3211701,49	картометрический	0,1	-
47	496483,42	3211702,46	картометрический	0,1	-
48	496481,58	3211704,69	картометрический	0,1	-
49	496487,61	3211649,88	картометрический	0,1	-
50	496513,28	3211628,30	картометрический	0,1	-
51	496514,12	3211614,80	картометрический	0,1	-
52	496515,40	3211608,95	картометрический	0,1	-
53	496530,48	3211540,32	картометрический	0,1	-
54	496529,64	3211536,94	картометрический	0,1	-
55	496510,79	3211526,07	картометрический	0,1	-
56	496505,86	3211523,23	картометрический	0,1	-
57	496503,47	3211521,09	картометрический	0,1	-
58	496502,24	3211517,06	картометрический	0,1	-
59	496505,90	3211465,22	картометрический	0,1	-
60	496506,69	3211453,79	картометрический	0,1	-
61	496507,07	3211448,38	картометрический	0,1	-
62	496504,66	3211439,92	картометрический	0,1	-
63	496493,09	3211432,76	картометрический	0,1	-
64	496472,21	3211415,37	картометрический	0,1	-
65	496472,10	3211405,55	картометрический	0,1	-
66	496469,97	3211397,32	картометрический	0,1	-
67	496469,36	3211392,75	картометрический	0,1	-
68	496470,58	3211386,96	картометрический	0,1	-
69	496489,11	3211369,66	картометрический	0,1	-
70	496519,23	3211332,83	картометрический	0,1	-
71	496537,52	3211310,20	картометрический	0,1	-
72	496541,84	3211301,09	картометрический	0,1	-
73	496548,87	3211280,54	картометрический	0,1	-
74	496561,47	3211253,31	картометрический	0,1	-
75	496577,16	3211232,44	картометрический	0,1	-
76	496579,55	3211230,19	картометрический	0,1	-
77	496583,35	3211229,28	картометрический	0,1	-
78	496589,60	3211229,74	картометрический	0,1	-
79	496592,65	3211231,72	картометрический	0,1	-
80	496596,00	3211235,37	картометрический	0,1	-
81	496597,07	3211239,64	картометрический	0,1	-
82	496591,73	3211262,33	картометрический	0,1	-
83	496579,56	3211314,00	картометрический	0,1	-
84	496579,96	3211328,27	картометрический	0,1	-
85	496587,22	3211336,58	картометрический	0,1	-
86	496589,27	3211350,39	картометрический	0,1	-
87	496596,58	3211354,50	картометрический	0,1	-
88	496604,36	3211356,64	картометрический	0,1	-
89	496612,13	3211356,03	картометрический	0,1	-
90	496624,42	3211354,21	картометрический	0,1	-
91	496627,33	3211352,95	картометрический	0,1	-
92	496624,54	3211343,37	картометрический	0,1	-
93	496623,83	3211338,12	картометрический	0,1	-
94	496622,21	3211326,24	картометрический	0,1	-
95	496624,68	3211317,20	картометрический	0,1	-

1	2	3	4	5	6
96	496630,43	3211314,18	картометрический	0,1	-
97	496638,59	3211298,32	картометрический	0,1	-
98	496644,61	3211299,53	картометрический	0,1	-
99	496637,57	3211264,08	картометрический	0,1	-
100	496642,63	3211261,70	картометрический	0,1	-
101	496655,09	3211234,97	картометрический	0,1	-
102	496648,79	3211225,24	картометрический	0,1	-
103	496635,78	3211214,14	картометрический	0,1	-
104	496625,02	3211200,88	картометрический	0,1	-
105	496624,09	3211177,74	картометрический	0,1	-
106	496625,33	3211171,59	картометрический	0,1	-
107	496600,21	3211138,74	картометрический	0,1	-
108	496598,62	3211138,84	картометрический	0,1	-
109	496587,23	3211131,75	картометрический	0,1	-
110	496547,32	3211096,90	картометрический	0,1	-
111	496541,18	3211088,02	картометрический	0,1	-
112	496539,13	3211079,43	картометрический	0,1	-
113	496539,73	3211071,74	картометрический	0,1	-
114	496530,48	3211061,57	картометрический	0,1	-
115	496560,07	3211034,66	картометрический	0,1	-
116	496565,99	3211029,28	картометрический	0,1	-
117	496585,08	3211011,91	картометрический	0,1	-
118	496593,00	3211002,63	картометрический	0,1	-
119	496599,16	3210994,04	картометрический	0,1	-
120	496602,49	3210979,82	картометрический	0,1	-
121	496608,64	3210954,25	картометрический	0,1	-
122	496679,80	3210908,76	картометрический	0,1	-
123	496682,15	3210934,08	картометрический	0,1	-
124	496688,03	3210961,55	картометрический	0,1	-
125	496692,41	3210977,68	картометрический	0,1	-
126	496694,33	3210985,59	картометрический	0,1	-
127	496697,75	3210992,86	картометрический	0,1	-
128	496701,71	3210997,67	картометрический	0,1	-
129	496713,04	3211005,47	картометрический	0,1	-
130	496725,11	3211012,63	картометрический	0,1	-
131	496735,16	3211022,46	картометрический	0,1	-
132	496745,96	3211034,43	картометрический	0,1	-
133	496764,65	3211057,09	картометрический	0,1	-
134	496771,39	3211067,67	картометрический	0,1	-
135	496773,95	3211078,14	картометрический	0,1	-
136	496775,23	3211085,83	картометрический	0,1	-
137	496775,45	3211108,60	картометрический	0,1	-
138	496771,39	3211154,22	картометрический	0,1	-
139	496768,36	3211183,84	картометрический	0,1	-
140	496794,77	3211198,36	картометрический	0,1	-
141	496788,53	3211211,53	картометрический	0,1	-
142	496782,24	3211224,79	картометрический	0,1	-
143	496777,85	3211241,54	картометрический	0,1	-
144	496770,52	3211261,01	картометрический	0,1	-
1	496764,81	3211274,91	картометрический	0,1	-
Часть № 2					
145	496491,54	3212155,64	картометрический	0,1	-
146	496450,62	3212072,28	картометрический	0,1	-

1	2	3	4	5	6
147	496508,14	3212046,98	картометрический	0,1	-
148	496533,41	3212132,80	картометрический	0,1	-
149	496545,99	3212183,33	картометрический	0,1	-
150	496550,76	3212232,88	картометрический	0,1	-
151	496541,68	3212238,44	картометрический	0,1	-
145	496491,54	3212155,64	картометрический	0,1	-
Часть № 3					
152	496546,52	3212317,19	картометрический	0,1	-
153	496546,93	3212336,62	картометрический	0,1	-
154	496545,85	3212338,88	картометрический	0,1	-
155	496497,62	3212367,13	картометрический	0,1	-
156	496498,66	3212367,96	картометрический	0,1	-
157	496499,66	3212379,04	картометрический	0,1	-
158	496494,63	3212392,14	картометрический	0,1	-
159	496488,58	3212399,19	картометрический	0,1	-
160	496481,53	3212400,20	картометрический	0,1	-
161	496464,40	3212397,18	картометрический	0,1	-
162	496446,13	3212383,11	картометрический	0,1	-
163	496427,81	3212304,40	картометрический	0,1	-
164	496427,30	3212301,22	картометрический	0,1	-
165	496431,95	3212296,90	картометрический	0,1	-
166	496427,29	3212290,47	картометрический	0,1	-
167	496439,33	3212176,25	картометрический	0,1	-
168	496471,58	3212166,39	картометрический	0,1	-
169	496483,55	3212180,95	картометрический	0,1	-
170	496491,16	3212195,84	картометрический	0,1	-
171	496501,12	3212215,31	картометрический	0,1	-
172	496513,36	3212239,26	картометрический	0,1	-
173	496519,79	3212235,91	картометрический	0,1	-
174	496552,30	3212252,56	картометрический	0,1	-
175	496557,32	3212294,57	картометрический	0,1	-
176	496556,46	3212314,36	картометрический	0,1	-
152	496546,52	3212317,19	картометрический	0,1	-

3. Сведения о характерных точках части (частей) границы объекта					
Обозначение характерных точек части границы	Координаты, м		Метод определения координат характерной точки	Средняя квадратическая погрешность положения характерной точки (Mt), м	Описание обозначения точки на местности (при наличии)
	X	Y			
1	2	3	4	5	6
-	-	-	-	-	

Раздел 3							
Сведения о местоположении измененных (уточненных) границ объекта							
1. Система координат -							
2. Сведения о характерных точках границ объекта							
Обозначение характерных точек границ	Существующие координаты, м		Измененные (уточненные) координаты, м		Метод определения координат характерной точки	Средняя квадратическая погрешность положения характерной точки (Mt), м	Описание обозначения точки на местности (при наличии)
	X	Y	X	Y			
1	2	3	4	5	6	7	8
-	-	-	-	-	-	-	-
3. Сведения о характерных точках части (частей) границы объекта							
Обозначение характерных точек части границы	Существующие координаты, м		Измененные (уточненные) координаты, м		Метод определения координат характерной точки	Средняя квадратическая погрешность положения характерной точки (Mt), м	Описание обозначения точки на местности (при наличии)
	X	Y	X	Y			
1	2	3	4	5	6	7	8
-	-	-	-	-	-	-	-

№2

Лист 4

План границ объекта

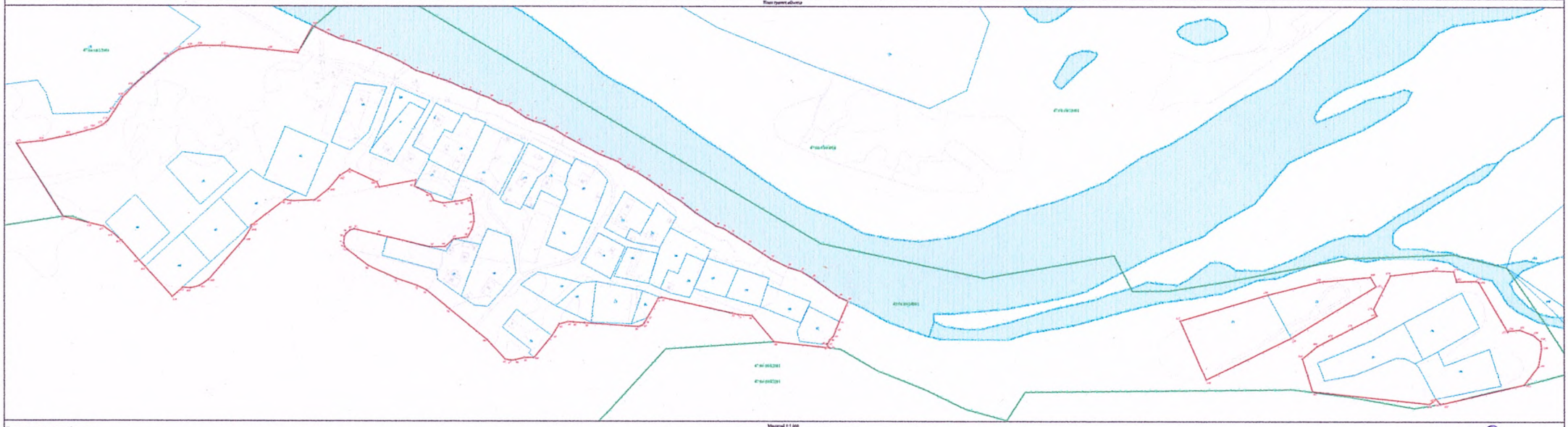

Масштаб 1:1000

Условные обозначения и условные знаки и обозначения:

Границы объекта

Границы кадастрового квартала

Границы земельного участка (в соответствии со сведениями Единого государственного реестра недвижимости)

Характерная точка границы объекта

Номер земельного участка, сведения о границах которого внесены в Единый государственный реестр недвижимости, в квадратных скобках

Номер кадастрового квартала

Кадастровый инженер _____

Костыгов Алексей Михайлович

Квалификационный аттестат кадастрового инженера № 78-11-1135

ИНДИВИДУАЛЬНЫЙ ПРЕДПРИНИМАТЕЛЬ КОСТЫГОВ АЛЕКСЕЙ МИХАЙЛОВИЧ

ОГРНИП 317784700031135

ИНН 781705929315

Г. САНКТ-ПЕТЕРБУРГ

ГРАФИЧЕСКОЕ ОПИСАНИЕ
местоположения границ населенных пунктов, территориальных зон,
особо охраняемых природных территорий,
зон с особыми условиями использования территории

деревня Кирьяновщина

(наименование объекта, местоположение границ которого описано (далее - объект))

Раздел 1

Сведения об объекте

№ п/п	Характеристики объекта	Описание характеристик
1	2	3
1.	Местоположение объекта	Ленинградская область, Лодейнопольский муниципальный район, Доможировское сельское поселение
2.	Площадь объекта +/- величина погрешности определения площади (Р +/- Дельта Р)	168350 м² +/- 144 м²
3.	Иные характеристики объекта	-

Раздел 2					
Сведения о местоположении границ объекта					
1. Система координат МСК 47 зона 3					
2. Сведения о характерных точках границ объекта					
Обозначение характерных точек границ	Координаты, м		Метод определения координат характерной точки	Средняя квадратическая погрешность положения характерной точки (Mt), м	Описание обозначения точки на местности (при наличии)
	X	Y			
1	2	3	4	5	6
Часть № 1					
1	496295,24	3202230,08	картометрический	0,1	-
2	496289,75	3202222,99	картометрический	0,1	-
3	496230,72	3202155,02	картометрический	0,1	-
4	496203,65	3202108,72	картометрический	0,1	-
5	496184,37	3202071,05	картометрический	0,1	-
6	496241,44	3201908,05	картометрический	0,1	-
7	496255,57	3201870,38	картометрический	0,1	-
8	496265,28	3201849,97	картометрический	0,1	-
9	496265,21	3201826,36	картометрический	0,1	-
10	496268,39	3201748,21	картометрический	0,1	-
11	496302,65	3201663,22	картометрический	0,1	-
12	496311,45	3201648,14	картометрический	0,1	-
13	496333,60	3201626,70	картометрический	0,1	-
14	496350,77	3201610,10	картометрический	0,1	-
15	496406,80	3201558,06	картометрический	0,1	-
16	496431,41	3201532,49	картометрический	0,1	-
17	496443,70	3201542,88	картометрический	0,1	-
18	496506,89	3201599,71	картометрический	0,1	-
19	496509,36	3201598,72	картометрический	0,1	-
20	496515,21	3201655,15	картометрический	0,1	-
21	496530,87	3201671,49	картометрический	0,1	-
22	496534,35	3201683,11	картометрический	0,1	-
23	496539,85	3201712,11	картометрический	0,1	-
24	496540,75	3201716,82	картометрический	0,1	-
25	496529,39	3201747,39	картометрический	0,1	-
26	496532,03	3201759,84	картометрический	0,1	-
27	496542,49	3201773,79	картометрический	0,1	-
28	496552,37	3201783,09	картометрический	0,1	-
29	496649,21	3201891,39	картометрический	0,1	-
30	496541,36	3201997,51	картометрический	0,1	-
1	496295,24	3202230,08	картометрический	0,1	-

3. Сведения о характерных точках части (частей) границы объекта					
Обозначение характерных точек части границы	Координаты, м		Метод определения координат характерной точки	Средняя квадратическая погрешность положения характерной точки (Mt), м	Описание обозначения точки на местности (при наличии)
	X	Y			
1	2	3	4	5	6
-	-	-	-	-	

Раздел 3							
Сведения о местоположении измененных (уточненных) границ объекта							
1. Система координат -							
2. Сведения о характерных точках границ объекта							
Обозначение характерных точек границ	Существующие координаты, м		Измененные (уточненные) координаты, м		Метод определения координат характерной точки	Средняя квадратическая погрешность положения характерной точки (Mt), м	Описание обозначения точки на местности (при наличии)
	X	Y	X	Y			
1	2	3	4	5	6	7	8
-	-	-	-	-	-	-	-
3. Сведения о характерных точках части (частей) границы объекта							
Обозначение характерных точек части границы	Существующие координаты, м		Измененные (уточненные) координаты, м		Метод определения координат характерной точки	Средняя квадратическая погрешность положения характерной точки (Mt), м	Описание обозначения точки на местности (при наличии)
	X	Y	X	Y			
1	2	3	4	5	6	7	8
-	-	-	-	-	-	-	-

Раздел 4

План границ объекта

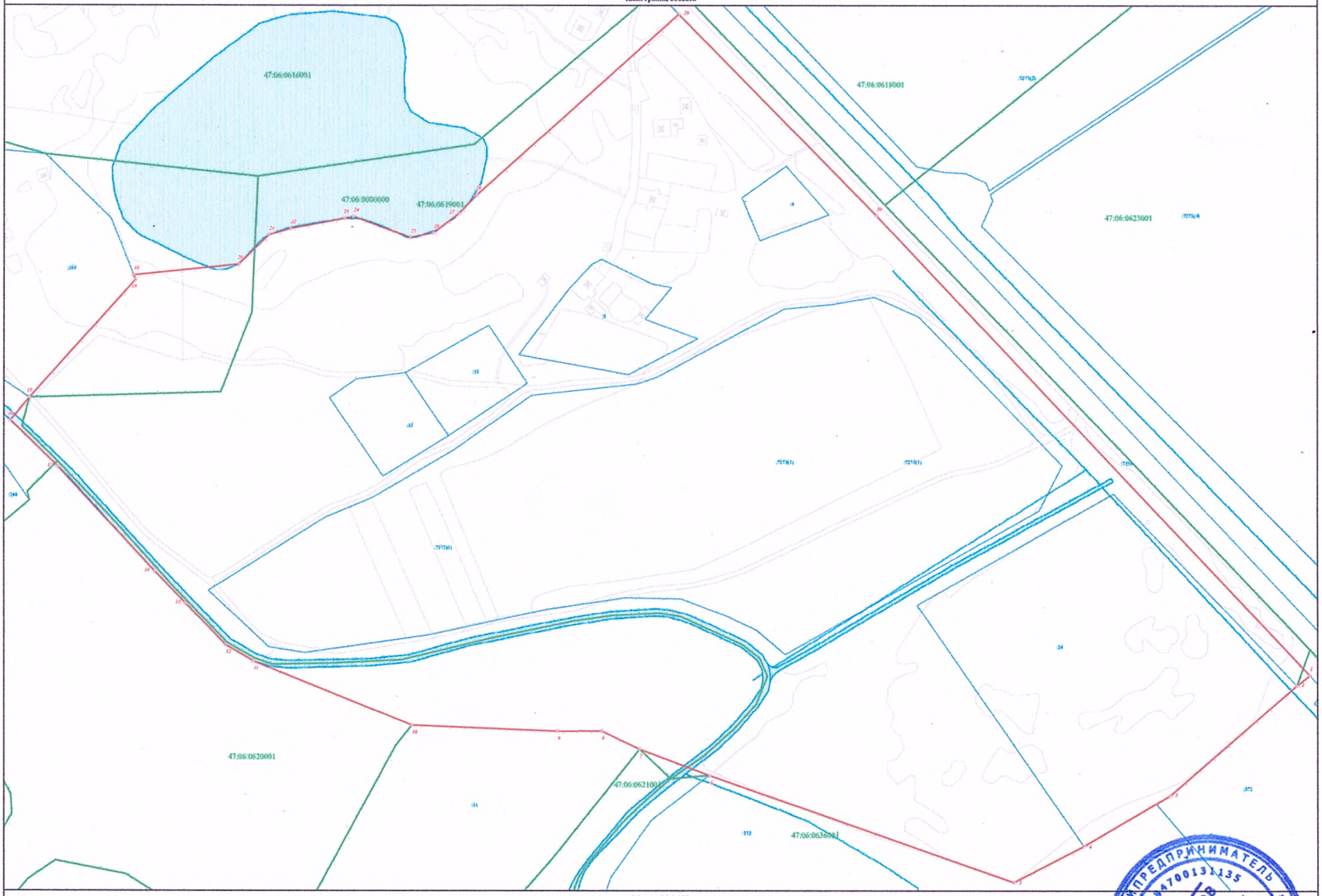

Масштаб 1:1 000

Используемые условные знаки и обозначения:

- Граница объекта
- Граница кадастрового квартала
- Граница земельного участка (в соответствии со сведениями Единого государственного реестра недвижимости)
- 22 — Характерная точка границы объекта
- :22 — Номер земельного участка, сведения о границах которого внесены в Единый государственный реестр недвижимости, в кадастровом квартале
- 47:06:0604001 — Номер кадастрового квартала

Подпись _____ Дата "_____" _____ г.

Место для оттиска печати (при наличии) лица, составившего описание местоположения границ объекта

ИНДИВИДУАЛЬНЫЙ ПРЕДПРИНИМАТЕЛЬ КОСТЫГОВ АЛЕКСЕЙ МИХАЙЛОВИЧ ОГРНИП 317784700131135 ИНН 781705929315 г. САНКТ-ПЕТЕРБУРГ

ГРАФИЧЕСКОЕ ОПИСАНИЕ
местоположения границ населенных пунктов, территориальных зон,
особо охраняемых природных территорий,
зон с особыми условиями использования территории

деревня Коростелёво

(наименование объекта, местоположение границ которого описано (далее - объект))

Раздел 1

Сведения об объекте

№ п/п	Характеристики объекта	Описание характеристик
1	2	3
1.	Местоположение объекта	Ленинградская область, Лодейнопольский муниципальный район, Доможировское сельское поселение
2.	Площадь объекта +/- величина погрешности определения площади (Р +/- Дельта Р)	245792 м² +/- 174 м²
3.	Иные характеристики объекта	-

Раздел 2					
Сведения о местоположении границ объекта					
1. Система координат МСК 47 зона 3					
2. Сведения о характерных точках границ объекта					
Обозначение характерных точек границ	Координаты, м		Метод определения координат характерной точки	Средняя квадратическая погрешность положения характерной точки (Mt), м	Описание обозначения точки на местности (при наличии)
	X	Y			
1	2	3	4	5	6
Часть № 1					
1	497621,56	3201857,13	картометрический	0,1	-
2	497590,23	3201925,04	картометрический	0,1	-
3	497576,75	3201971,12	картометрический	0,1	-
4	497557,96	3202025,54	картометрический	0,1	-
5	497518,76	3202104,05	картометрический	0,1	-
6	497501,57	3202131,98	картометрический	0,1	-
7	497477,30	3202166,82	картометрический	0,1	-
8	497415,74	3202219,95	картометрический	0,1	-
9	497356,12	3202176,00	картометрический	0,1	-
10	497357,47	3202166,54	картометрический	0,1	-
11	497354,07	3202139,53	картометрический	0,1	-
12	497351,36	3202124,67	картометрический	0,1	-
13	497337,82	3202077,73	картометрический	0,1	-
14	497325,97	3202060,50	картометрический	0,1	-
15	497315,70	3202051,28	картометрический	0,1	-
16	497276,96	3202004,72	картометрический	0,1	-
17	497261,69	3201985,86	картометрический	0,1	-
18	497186,33	3201906,80	картометрический	0,1	-
19	497146,67	3201863,59	картометрический	0,1	-
20	497074,26	3201764,97	картометрический	0,1	-
21	497027,60	3201694,42	картометрический	0,1	-
22	497030,04	3201690,36	картометрический	0,1	-
23	497033,61	3201687,28	картометрический	0,1	-
24	497040,66	3201681,17	картометрический	0,1	-
25	497094,53	3201634,55	картометрический	0,1	-
26	497119,89	3201617,75	картометрический	0,1	-
27	497131,73	3201607,92	картометрический	0,1	-
28	497223,17	3201602,08	картометрический	0,1	-
29	497244,19	3201600,74	картометрический	0,1	-
30	497270,84	3201586,40	картометрический	0,1	-
31	497296,45	3201559,14	картометрический	0,1	-
32	497346,48	3201543,01	картометрический	0,1	-
33	497367,71	3201542,85	картометрический	0,1	-
34	497469,97	3201550,74	картометрический	0,1	-
35	497637,73	3201697,86	картометрический	0,1	-
36	497655,40	3201659,33	картометрический	0,1	-
37	497675,12	3201671,34	картометрический	0,1	-
38	497679,95	3201665,71	картометрический	0,1	-
39	497691,40	3201675,53	картометрический	0,1	-
40	497689,67	3201680,03	картометрический	0,1	-
41	497705,04	3201690,80	картометрический	0,1	-
42	497712,33	3201695,91	картометрический	0,1	-
1	497621,56	3201857,13	картометрический	0,1	-

3. Сведения о характерных точках части (частей) границы объекта					
Обозначение характерных точек части границы	Координаты, м		Метод определения координат характерной точки	Средняя квадратическая погрешность положения характерной точки (Mt), м	Описание обозначения точки на местности (при наличии)
	X	Y			
1	2	3	4	5	6
-	-	-	-	-	

Раздел 3							
Сведения о местоположении измененных (уточненных) границ объекта							
1. Система координат -							
2. Сведения о характерных точках границ объекта							
Обозначение характерных точек границ	Существующие координаты, м		Измененные (уточненные) координаты, м		Метод определения координат характерной точки	Средняя квадратическая погрешность положения характерной точки (Mt), м	Описание обозначения точки на местности (при наличии)
	X	Y	X	Y			
1	2	3	4	5	6	7	8
-	-	-	-	-	-	-	-
3. Сведения о характерных точках части (частей) границы объекта							
Обозначение характерных точек части границы	Существующие координаты, м		Измененные (уточненные) координаты, м		Метод определения координат характерной точки	Средняя квадратическая погрешность положения характерной точки (Mt), м	Описание обозначения точки на местности (при наличии)
	X	Y	X	Y			
1	2	3	4	5	6	7	8
-	-	-	-	-	-	-	-

Раздел 4

План границ объекта

Масштаб 1:1 000

Используемые условные знаки и обозначения:

- Граница объекта
- Граница кадастрового квартала
- Граница земельного участка (в соответствии со сведениями Единого государственного реестра недвижимости)
- Характерная точка границы объекта
- Номер земельного участка, сведения о границах которого внесены в Единый государственный реестр недвижимости, в кадастровом квартале
- 47:06:0621001 Номер кадастрового квартала

_____ г.

Подпись для оттиска печати (при наличии) лица, составившего описание местоположения границ земельного участка

ИНДИВИДУАЛЬНЫЙ ПРЕДПРИНИМАТЕЛЬ
ОГРНИП 317781700031155
КОСТЫЛЕВ АЛЕКСЕЙ МИХАЙЛОВИЧ
ИНН 781705929315
Г. САНКТ-ПЕТЕРБУРГ

ГРАФИЧЕСКОЕ ОПИСАНИЕ
местоположения границ населенных пунктов, территориальных зон,
особо охраняемых природных территорий,
зон с особыми условиями использования территории

деревня Кургино

(наименование объекта, местоположение границ которого описано (далее - объект))

Раздел 1

Сведения об объекте

№ п/п	Характеристики объекта	Описание характеристик
1	2	3
1.	Местоположение объекта	Ленинградская область, Лодейнопольский муниципальный район, Доможировское сельское поселение
2.	Площадь объекта +/- величина погрешности определения площади (Р +/- Дельта Р)	46618 м² +/- 76 м²
3.	Иные характеристики объекта	-

Раздел 2					
Сведения о местоположении границ объекта					
1. Система координат МСК 47 зона 3					
2. Сведения о характерных точках границ объекта					
Обозначение характерных точек границ	Координаты, м		Метод определения координат характерной точки	Средняя квадратическая погрешность положения характерной точки (Mt), м	Описание обозначения точки на местности (при наличии)
	X	Y			
1	2	3	4	5	6
Часть № 1					
1	497992,15	3202286,21	картометрический	0,1	-
2	498026,36	3202285,91	картометрический	0,1	-
3	498050,52	3202297,80	картометрический	0,1	-
4	498063,04	3202285,11	картометрический	0,1	-
5	498072,17	3202276,02	картометрический	0,1	-
6	498204,14	3202303,96	картометрический	0,1	-
7	498205,63	3202301,51	картометрический	0,1	-
8	498215,54	3202303,50	картометрический	0,1	-
9	498221,14	3202307,56	картометрический	0,1	-
10	498223,25	3202309,09	картометрический	0,1	-
11	498256,65	3202333,30	картометрический	0,1	-
12	498263,80	3202338,51	картометрический	0,1	-
13	498257,40	3202356,52	картометрический	0,1	-
14	498250,84	3202359,99	картометрический	0,1	-
15	498262,33	3202377,68	картометрический	0,1	-
16	498272,07	3202393,26	картометрический	0,1	-
17	498260,88	3202408,73	картометрический	0,1	-
18	498238,95	3202438,06	картометрический	0,1	-
19	498233,78	3202445,05	картометрический	0,1	-
20	498223,09	3202421,49	картометрический	0,1	-
21	498225,21	3202419,21	картометрический	0,1	-
22	498207,72	3202405,40	картометрический	0,1	-
23	498196,08	3202420,01	картометрический	0,1	-
24	498194,93	3202419,10	картометрический	0,1	-
25	498163,11	3202394,00	картометрический	0,1	-
26	498162,78	3202393,74	картометрический	0,1	-
27	498162,02	3202394,76	картометрический	0,1	-
28	498159,50	3202392,88	картометрический	0,1	-
29	498147,38	3202408,24	картометрический	0,1	-
30	498124,93	3202393,60	картометрический	0,1	-
31	498108,58	3202398,38	картометрический	0,1	-
32	498095,13	3202401,82	картометрический	0,1	-
33	498089,23	3202391,55	картометрический	0,1	-
34	498085,05	3202392,93	картометрический	0,1	-
35	498074,22	3202396,18	картометрический	0,1	-
36	498072,71	3202396,64	картометрический	0,1	-
37	498075,77	3202406,94	картометрический	0,1	-
38	498080,83	3202423,91	картометрический	0,1	-
39	498080,98	3202424,43	картометрический	0,1	-
40	498063,40	3202429,95	картометрический	0,1	-
41	498063,45	3202430,14	картометрический	0,1	-
42	498049,32	3202436,41	картометрический	0,1	-

1	2	3	4	5	6
43	498044,99	3202439,17	картометрический	0,1	-
44	498039,66	3202432,34	картометрический	0,1	-
45	498018,87	3202438,80	картометрический	0,1	-
46	498017,98	3202444,04	картометрический	0,1	-
47	498019,06	3202446,64	картометрический	0,1	-
48	498026,19	3202454,22	картометрический	0,1	-
49	498017,57	3202462,70	картометрический	0,1	-
50	498013,70	3202462,90	картометрический	0,1	-
51	498010,97	3202466,37	картометрический	0,1	-
52	498011,34	3202466,77	картометрический	0,1	-
53	498007,53	3202469,34	картометрический	0,1	-
54	497996,50	3202459,02	картометрический	0,1	-
55	497985,04	3202450,31	картометрический	0,1	-
56	497970,72	3202455,72	картометрический	0,1	-
57	497917,43	3202478,26	картометрический	0,1	-
58	497901,38	3202488,12	картометрический	0,1	-
59	497881,21	3202510,25	картометрический	0,1	-
60	497866,51	3202527,88	картометрический	0,1	-
61	497869,88	3202532,66	картометрический	0,1	-
62	497874,06	3202536,70	картометрический	0,1	-
63	497873,61	3202536,93	картометрический	0,1	-
64	497870,03	3202539,08	картометрический	0,1	-
65	497877,11	3202550,87	картометрический	0,1	-
66	497882,77	3202560,06	картометрический	0,1	-
67	497895,91	3202553,56	картометрический	0,1	-
68	497918,51	3202585,20	картометрический	0,1	-
69	497918,82	3202585,72	картометрический	0,1	-
70	497925,04	3202596,62	картометрический	0,1	-
71	497925,02	3202597,66	картометрический	0,1	-
72	497908,42	3202608,27	картометрический	0,1	-
73	497877,61	3202632,19	картометрический	0,1	-
74	497875,53	3202628,78	картометрический	0,1	-
75	497853,17	3202593,59	картометрический	0,1	-
76	497835,88	3202568,74	картометрический	0,1	-
77	497845,15	3202556,77	картометрический	0,1	-
78	497851,93	3202545,25	картометрический	0,1	-
79	497855,13	3202537,22	картометрический	0,1	-
80	497858,57	3202528,58	картометрический	0,1	-
81	497861,34	3202521,62	картометрический	0,1	-
82	497871,52	3202500,84	картометрический	0,1	-
83	497897,97	3202467,64	картометрический	0,1	-
84	497915,74	3202441,77	картометрический	0,1	-
85	497930,15	3202419,31	картометрический	0,1	-
86	497936,97	3202408,56	картометрический	0,1	-
87	497942,03	3202397,40	картометрический	0,1	-
88	497944,68	3202389,84	картометрический	0,1	-
89	497950,29	3202375,15	картометрический	0,1	-
90	497955,07	3202363,88	картометрический	0,1	-
91	497962,82	3202346,25	картометрический	0,1	-
92	497968,98	3202332,87	картометрический	0,1	-
93	497972,27	3202326,28	картометрический	0,1	-
94	497974,18	3202322,88	картометрический	0,1	-
95	497981,38	3202311,30	картометрический	0,1	-

1	2	3	4	5	6
96	497984,23	3202305,74	картометрический	0,1	-
97	497989,41	3202294,36	картометрический	0,1	-
1	497992,15	3202286,21	картометрический	0,1	-

3. Сведения о характерных точках части (частей) границы объекта					
Обозначение характерных точек части границы	Координаты, м		Метод определения координат характерной точки	Средняя квадратическая погрешность положения характерной точки (Mt), м	Описание обозначения точки на местности (при наличии)
	X	Y			
1	2	3	4	5	6
-	-	-	-	-	

Раздел 3							
Сведения о местоположении измененных (уточненных) границ объекта							
1. Система координат -							
2. Сведения о характерных точках границ объекта							
Обозначение характерных точек границ	Существующие координаты, м		Измененные (уточненные) координаты, м		Метод определения координат характерной точки	Средняя квадратическая погрешность положения характерной точки (Mt), м	Описание обозначения точки на местности (при наличии)
	X	Y	X	Y			
1	2	3	4	5	6	7	8
-	-	-	-	-	-	-	-
3. Сведения о характерных точках части (частей) границы объекта							
Обозначение характерных точек части границы	Существующие координаты, м		Измененные (уточненные) координаты, м		Метод определения координат характерной точки	Средняя квадратическая погрешность положения характерной точки (Mt), м	Описание обозначения точки на местности (при наличии)
	X	Y	X	Y			
1	2	3	4	5	6	7	8
-	-	-	-	-	-	-	-

Раздел 4

План границ объекта

Масштаб 1:1 000

Используемые условные знаки и обозначения:

- Граница объекта
- Граница кадастрового квартала
- Граница земельного участка (в соответствии со сведениями Единого государственного реестра недвижимости)
- 22 Характерная точка границы объекта
- :68 Номер земельного участка, сведения о границах которого внесены в Единый государственный реестр недвижимости, в кадастровом квартале
- 47:06:0609001 Номер кадастрового квартала

Подпись _____ Дата "____" _____ г.

Место для оттиска печати (при наличии) лица, составившего описание местоположения границ объекта

ГРАФИЧЕСКОЕ ОПИСАНИЕ
местоположения границ населенных пунктов, территориальных зон,
особо охраняемых природных территорий,
зон с особыми условиями использования территории

деревня Мошкино

(наименование объекта, местоположение границ которого описано (далее - объект))

Раздел 1

Сведения об объекте

№ п/п	Характеристики объекта	Описание характеристик
1	2	3
1.	Местоположение объекта	Ленинградская область, Лодейнопольский муниципальный район, Доможировское сельское поселение
2.	Площадь объекта +/- величина погрешности определения площади (Р +/- Дельта Р)	949003 м² +/- 341 м²
3.	Иные характеристики объекта	-

Раздел 2					
Сведения о местоположении границ объекта					
1. Система координат МСК 47 зона 3					
2. Сведения о характерных точках границ объекта					
Обозначение характерных точек границ	Координаты, м		Метод определения координат характерной точки	Средняя квадратическая погрешность положения характерной точки (Mt), м	Описание обозначения точки на местности (при наличии)
	X	Y			
1	2	3	4	5	6
Часть № 1					
1	498279,06	3202668,36	картометрический	0,1	-
2	498206,73	3202761,19	картометрический	0,1	-
3	498172,70	3202802,81	картометрический	0,1	-
4	498167,26	3202810,37	картометрический	0,1	-
5	498173,78	3202824,76	картометрический	0,1	-
6	498263,10	3203021,79	картометрический	0,1	-
7	498216,03	3203079,13	картометрический	0,1	-
8	498202,66	3203089,76	картометрический	0,1	-
9	498175,28	3203144,72	картометрический	0,1	-
10	498021,22	3203454,01	картометрический	0,1	-
11	497983,61	3203455,60	картометрический	0,1	-
12	497615,73	3203471,11	картометрический	0,1	-
13	497345,42	3203482,51	картометрический	0,1	-
14	497311,81	3203647,14	картометрический	0,1	-
15	497204,80	3203680,75	картометрический	0,1	-
16	497120,43	3203639,59	картометрический	0,1	-
17	497060,06	3203673,89	картометрический	0,1	-
18	497060,07	3203674,42	картометрический	0,1	-
19	497061,06	3203750,30	картометрический	0,1	-
20	497061,71	3203800,02	картометрический	0,1	-
21	497063,60	3203819,15	картометрический	0,1	-
22	497055,78	3203831,54	картометрический	0,1	-
23	497050,15	3203833,15	картометрический	0,1	-
24	497042,59	3203835,31	картометрический	0,1	-
25	497035,04	3203839,89	картометрический	0,1	-
26	497033,85	3203848,93	картометрический	0,1	-
27	497033,16	3203854,16	картометрический	0,1	-
28	497037,66	3203875,08	картометрический	0,1	-
29	497038,13	3203895,81	картометрический	0,1	-
30	497038,13	3203912,02	картометрический	0,1	-
31	497037,00	3203935,29	картометрический	0,1	-
32	497034,13	3203972,24	картометрический	0,1	-
33	497026,86	3203982,84	картометрический	0,1	-
34	497016,52	3203979,97	картометрический	0,1	-
35	497014,04	3203974,98	картометрический	0,1	-
36	497011,05	3203968,97	картометрический	0,1	-
37	497006,88	3203937,39	картометрический	0,1	-
38	497005,42	3203926,35	картометрический	0,1	-
39	497004,14	3203925,30	картометрический	0,1	-
40	497000,84	3203922,58	картометрический	0,1	-
41	496997,87	3203926,35	картометрический	0,1	-
42	496995,18	3203933,08	картометрический	0,1	-

1	2	3	4	5	6
43	496993,30	3203944,39	картометрический	0,1	-
44	496988,75	3203961,25	картометрический	0,1	-
45	496983,29	3203965,87	картометрический	0,1	-
46	496975,00	3203962,93	картометрический	0,1	-
47	496973,92	3203951,46	картометрический	0,1	-
48	496963,67	3203856,05	картометрический	0,1	-
49	496974,98	3203843,66	картометрический	0,1	-
50	496983,60	3203844,20	картометрический	0,1	-
51	496992,22	3203844,74	картометрический	0,1	-
52	496988,57	3203829,10	картометрический	0,1	-
53	496964,74	3203727,03	картометрический	0,1	-
54	496948,03	3203749,12	картометрический	0,1	-
55	496941,00	3203725,92	картометрический	0,1	-
56	496936,79	3203703,47	картометрический	0,1	-
57	496934,92	3203683,37	картометрический	0,1	-
58	496933,98	3203665,59	картометрический	0,1	-
59	496936,80	3203644,93	картометрический	0,1	-
60	496950,38	3203618,25	картометрический	0,1	-
61	496961,61	3203598,14	картометрический	0,1	-
62	496983,96	3203570,30	картометрический	0,1	-
63	496997,47	3203547,02	картометрический	0,1	-
64	497011,46	3203517,65	картометрический	0,1	-
65	497019,84	3203499,51	картометрический	0,1	-
66	497024,49	3203474,45	картометрический	0,1	-
67	497022,16	3203447,97	картометрический	0,1	-
68	497010,97	3203411,15	картометрический	0,1	-
69	496998,36	3203363,32	картометрический	0,1	-
70	496988,09	3203324,15	картометрический	0,1	-
71	496966,64	3203266,82	картометрический	0,1	-
72	496952,15	3203238,34	картометрический	0,1	-
73	496942,81	3203206,12	картометрический	0,1	-
74	496933,94	3203183,72	картометрический	0,1	-
75	496926,92	3203156,16	картометрический	0,1	-
76	496922,31	3203136,00	картометрический	0,1	-
77	496921,54	3203132,98	картометрический	0,1	-
78	496914,52	3203117,19	картометрический	0,1	-
79	496905,97	3203097,55	картометрический	0,1	-
80	496902,62	3203090,32	картометрический	0,1	-
81	496895,90	3203074,58	картометрический	0,1	-
82	496892,32	3203068,16	картометрический	0,1	-
83	496888,74	3203062,19	картометрический	0,1	-
84	496884,30	3203056,24	картометрический	0,1	-
85	496882,43	3203055,20	картометрический	0,1	-
86	496897,22	3203053,71	картометрический	0,1	-
87	496914,16	3203049,52	картометрический	0,1	-
88	496944,47	3203043,52	картометрический	0,1	-
89	496966,14	3203040,25	картометрический	0,1	-
90	496990,07	3203036,80	картометрический	0,1	-
91	497002,34	3203034,73	картометрический	0,1	-
92	497021,44	3203031,15	картометрический	0,1	-
93	497036,92	3203026,96	картометрический	0,1	-
94	497046,28	3203025,03	картометрический	0,1	-
95	497051,93	3203025,03	картометрический	0,1	-

1	2	3	4	5	6
96	497058,21	3203025,03	картометрический	0,1	-
97	497077,24	3203023,74	картометрический	0,1	-
98	497111,95	3203016,32	картометрический	0,1	-
99	497131,63	3203011,17	картометрический	0,1	-
100	497150,01	3203006,01	картометрический	0,1	-
101	497163,24	3203002,79	картометрический	0,1	-
102	497177,31	3203001,50	картометрический	0,1	-
103	497191,50	3202996,02	картометрический	0,1	-
104	497199,57	3202996,35	картометрический	0,1	-
105	497206,99	3202995,06	картометрический	0,1	-
106	497224,73	3202990,87	картометрический	0,1	-
107	497259,77	3202982,51	картометрический	0,1	-
108	497295,90	3202970,59	картометрический	0,1	-
109	497337,99	3202955,41	картометрический	0,1	-
110	497380,95	3202939,68	картометрический	0,1	-
111	497390,17	3202937,45	картометрический	0,1	-
112	497399,53	3202936,81	картометрический	0,1	-
113	497411,79	3202931,00	картометрический	0,1	-
114	497431,71	3202925,22	картометрический	0,1	-
115	497460,10	3202910,07	картометрический	0,1	-
116	497466,23	3202902,01	картометрический	0,1	-
117	497469,46	3202898,79	картометрический	0,1	-
118	497479,91	3202893,55	картометрический	0,1	-
119	497487,98	3202889,80	картометрический	0,1	-
120	497497,00	3202882,56	картометрический	0,1	-
121	497504,43	3202876,59	картометрический	0,1	-
122	497511,21	3202873,04	картометрический	0,1	-
123	497524,43	3202866,27	картометрический	0,1	-
124	497533,47	3202856,93	картометрический	0,1	-
125	497570,72	3202842,47	картометрический	0,1	-
126	497612,33	3202822,81	картометрический	0,1	-
127	497643,72	3202815,22	картометрический	0,1	-
128	497716,77	3202742,78	картометрический	0,1	-
129	497749,47	3202704,97	картометрический	0,1	-
130	497769,04	3202682,05	картометрический	0,1	-
131	497786,67	3202653,14	картометрический	0,1	-
132	497818,68	3202597,64	картометрический	0,1	-
133	497835,88	3202568,74	картометрический	0,1	-
134	497853,17	3202593,59	картометрический	0,1	-
135	497875,53	3202628,78	картометрический	0,1	-
136	497877,61	3202632,19	картометрический	0,1	-
137	497908,42	3202608,27	картометрический	0,1	-
138	497925,02	3202597,66	картометрический	0,1	-
139	497925,04	3202596,62	картометрический	0,1	-
140	497928,42	3202602,08	картометрический	0,1	-
141	497929,18	3202609,29	картометрический	0,1	-
142	497946,19	3202637,79	картометрический	0,1	-
143	497959,28	3202642,45	картометрический	0,1	-
144	497968,72	3202641,74	картометрический	0,1	-
145	497968,69	3202641,41	картометрический	0,1	-
146	498046,77	3202535,52	картометрический	0,1	-
147	498047,64	3202531,80	картометрический	0,1	-
148	498022,36	3202500,26	картометрический	0,1	-

1	2	3	4	5	6
149	498007,53	3202469,34	картометрический	0,1	-
150	498011,34	3202466,77	картометрический	0,1	-
151	498010,97	3202466,37	картометрический	0,1	-
152	498013,70	3202462,90	картометрический	0,1	-
153	498017,57	3202462,70	картометрический	0,1	-
154	498026,19	3202454,22	картометрический	0,1	-
155	498019,06	3202446,64	картометрический	0,1	-
156	498017,98	3202444,04	картометрический	0,1	-
157	498018,87	3202438,80	картометрический	0,1	-
158	498039,66	3202432,34	картометрический	0,1	-
159	498044,99	3202439,17	картометрический	0,1	-
160	498049,32	3202436,41	картометрический	0,1	-
161	498063,45	3202430,14	картометрический	0,1	-
162	498063,40	3202429,95	картометрический	0,1	-
163	498080,98	3202424,43	картометрический	0,1	-
164	498080,83	3202423,91	картометрический	0,1	-
165	498075,77	3202406,94	картометрический	0,1	-
166	498072,71	3202396,64	картометрический	0,1	-
167	498074,22	3202396,18	картометрический	0,1	-
168	498085,05	3202392,93	картометрический	0,1	-
169	498089,23	3202391,55	картометрический	0,1	-
170	498095,13	3202401,82	картометрический	0,1	-
171	498108,58	3202398,38	картометрический	0,1	-
172	498124,93	3202393,60	картометрический	0,1	-
173	498147,25	3202408,16	картометрический	0,1	-
174	498147,38	3202408,24	картометрический	0,1	-
175	498159,50	3202392,88	картометрический	0,1	-
176	498162,02	3202394,76	картометрический	0,1	-
177	498162,78	3202393,74	картометрический	0,1	-
178	498163,11	3202394,00	картометрический	0,1	-
179	498194,93	3202419,10	картометрический	0,1	-
180	498196,08	3202420,01	картометрический	0,1	-
181	498207,72	3202405,40	картометрический	0,1	-
182	498225,21	3202419,21	картометрический	0,1	-
183	498223,09	3202421,49	картометрический	0,1	-
184	498233,78	3202445,05	картометрический	0,1	-
185	498238,95	3202438,06	картометрический	0,1	-
186	498260,88	3202408,73	картометрический	0,1	-
187	498272,07	3202393,26	картометрический	0,1	-
188	498292,00	3202377,39	картометрический	0,1	-
189	498305,61	3202362,02	картометрический	0,1	-
190	498337,71	3202386,82	картометрический	0,1	-
191	498343,13	3202390,99	картометрический	0,1	-
192	498346,56	3202396,16	картометрический	0,1	-
193	498385,36	3202424,17	картометрический	0,1	-
194	498383,96	3202427,02	картометрический	0,1	-
195	498354,40	3202487,15	картометрический	0,1	-
196	498327,49	3202556,52	картометрический	0,1	-
197	498291,71	3202645,31	картометрический	0,1	-
1	498279,06	3202668,36	картометрический	0,1	-

3. Сведения о характерных точках части (частей) границы объекта					
Обозначение характерных точек части границы	Координаты, м		Метод определения координат характерной точки	Средняя квадратическая погрешность положения характерной точки (Mt), м	Описание обозначения точки на местности (при наличии)
	X	Y			
1	2	3	4	5	6
-	-	-	-	-	

Раздел 3							
Сведения о местоположении измененных (уточненных) границ объекта							
1. Система координат -							
2. Сведения о характерных точках границ объекта							
Обозначение характерных точек границ	Существующие координаты, м		Измененные (уточненные) координаты, м		Метод определения координат характерной точки	Средняя квадратическая погрешность положения характерной точки (Mt), м	Описание обозначения точки на местности (при наличии)
	X	Y	X	Y			
1	2	3	4	5	6	7	8
-	-	-	-	-	-	-	-
3. Сведения о характерных точках части (частей) границы объекта							
Обозначение характерных точек части границы	Существующие координаты, м		Измененные (уточненные) координаты, м		Метод определения координат характерной точки	Средняя квадратическая погрешность положения характерной точки (Mt), м	Описание обозначения точки на местности (при наличии)
	X	Y	X	Y			
1	2	3	4	5	6	7	8
-	-	-	-	-	-	-	-

Лист 4

Схема границ объекта

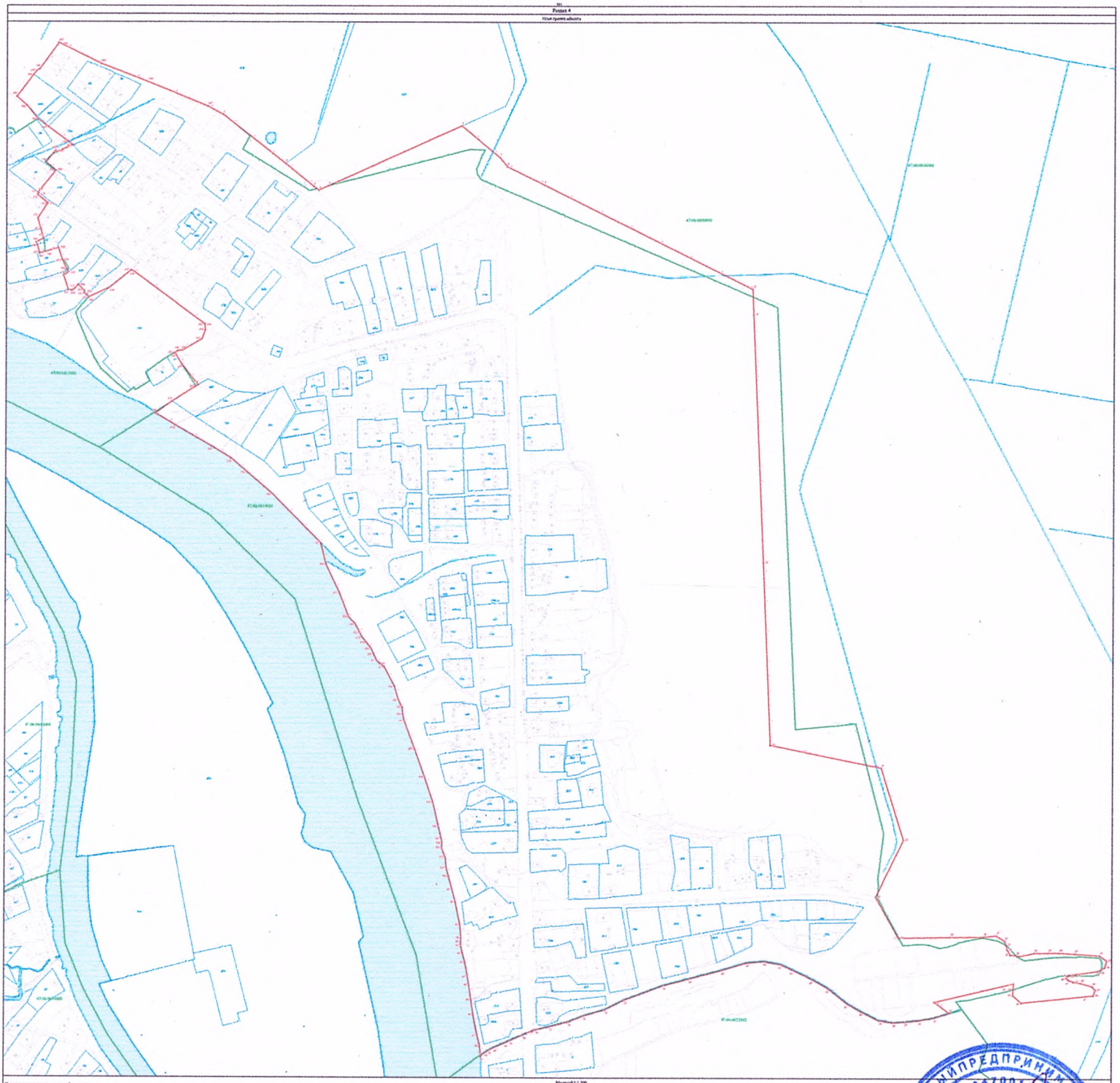

Используемые условные знаки и обозначения:

- Границы объекта
- Границы кадастровых кварталов
- Границы земельных участков, по сведениям(или на основании) Единого государственного реестра недвижимости
- Характерные точки границы объекта
- 2/6 Номер земельного участка, сведения о границах которого внесены в Единый государственный реестр недвижимости, в кадастровом квартале
- 47:06:0672002 Номер кадастрового квартала

Масштаб 1:1 500

ИНДИВИДУАЛЬНЫЙ ПРЕДПРИНИМАТЕЛЬ
ОГРНИП 317784700[illegible]135
КОСТЫГОВ АЛЕКСЕЙ МИХАЙЛОВИЧ
ИНН 781705929315
Г. САНКТ-ПЕТЕРБУРГ

ГРАФИЧЕСКОЕ ОПИСАНИЕ
местоположения границ населенных пунктов, территориальных зон,
особо охраняемых природных территорий,
зон с особыми условиями использования территории

деревня Нижняя Шоткуса

(наименование объекта, местоположение границ которого описано (далее - объект))

Раздел 1

Сведения об объекте

№ п/п	Характеристики объекта	Описание характеристик
1	2	3
1.	Местоположение объекта	Ленинградская область, Лодейнопольский муниципальный район, Доможировское сельское поселение
2.	Площадь объекта +/- величина погрешности определения площади (Р +/- Дельта Р)	222417 м² +/- 165 м²
3.	Иные характеристики объекта	-

Раздел 2					
Сведения о местоположении границ объекта					
1. Система координат МСК 47 зона 3					
2. Сведения о характерных точках границ объекта					
Обозначение характерных точек границ	Координаты, м		Метод определения координат характерной точки	Средняя квадратическая погрешность положения характерной точки (Mt), м	Описание обозначения точки на местности (при наличии)
	X	Y			
1	2	3	4	5	6
Часть № 1					
1	504084,42	3206446,72	картометрический	0,1	-
2	504076,83	3206454,13	картометрический	0,1	-
3	504064,24	3206461,47	картометрический	0,1	-
4	504049,14	3206468,78	картометрический	0,1	-
5	504029,05	3206476,03	картометрический	0,1	-
6	504026,86	3206471,52	картометрический	0,1	-
7	504011,55	3206475,81	картометрический	0,1	-
8	504003,99	3206480,72	картометрический	0,1	-
9	503998,93	3206485,66	картометрический	0,1	-
10	503998,83	3206493,16	картометрический	0,1	-
11	504001,15	3206508,19	картометрический	0,1	-
12	504006,05	3206515,75	картометрический	0,1	-
13	504011,08	3206513,31	картометрический	0,1	-
14	504020,89	3206528,44	картометрический	0,1	-
15	504025,67	3206546,00	картометрический	0,1	-
16	504028,05	3206556,03	картометрический	0,1	-
17	504027,80	3206576,03	картометрический	0,1	-
18	504025,05	3206595,99	картометрический	0,1	-
19	504019,89	3206608,43	картометрический	0,1	-
20	504014,77	3206618,37	картометрический	0,1	-
21	504001,55	3206650,55	картометрический	0,1	-
22	503975,50	3206650,33	картометрический	0,1	-
23	503867,09	3206649,41	картометрический	0,1	-
24	503855,09	3206648,75	картометрический	0,1	-
25	503856,27	3206637,28	картометрический	0,1	-
26	503855,61	3206621,69	картометрический	0,1	-
27	503840,28	3206500,14	картометрический	0,1	-
28	503819,74	3206345,60	картометрический	0,1	-
29	503798,71	3206180,13	картометрический	0,1	-
30	503777,29	3206018,13	картометрический	0,1	-
31	503773,45	3206001,82	картометрический	0,1	-
32	503763,50	3205977,90	картометрический	0,1	-
33	503756,42	3205966,17	картометрический	0,1	-
34	503750,63	3205958,25	картометрический	0,1	-
35	503744,54	3205948,36	картометрический	0,1	-
36	503691,42	3205915,52	картометрический	0,1	-
37	503609,54	3205864,90	картометрический	0,1	-
38	503636,54	3205829,19	картометрический	0,1	-
39	503633,87	3205822,11	картометрический	0,1	-
40	503631,24	3205812,19	картометрический	0,1	-
41	503627,33	3205787,87	картометрический	0,1	-
42	503626,61	3205768,75	картометрический	0,1	-

1	2	3	4	5	6
43	503627,85	3205740,70	картометрический	0,1	-
44	503637,24	3205632,55	картометрический	0,1	-
45	503639,75	3205611,59	картометрический	0,1	-
46	503642,72	3205597,62	картометрический	0,1	-
47	503648,90	3205581,54	картометрический	0,1	-
48	503665,58	3205590,69	картометрический	0,1	-
49	503670,60	3205593,44	картометрический	0,1	-
50	503748,66	3205638,30	картометрический	0,1	-
51	503788,60	3205665,80	картометрический	0,1	-
52	503858,13	3205735,70	картометрический	0,1	-
53	503916,52	3205819,97	картометрический	0,1	-
54	503923,55	3205830,11	картометрический	0,1	-
55	503932,75	3205847,94	картометрический	0,1	-
56	503949,02	3205879,49	картометрический	0,1	-
57	503948,95	3205884,97	картометрический	0,1	-
58	503953,67	3205907,53	картометрический	0,1	-
59	503960,98	3205922,62	картометрический	0,1	-
60	503970,79	3205937,75	картометрический	0,1	-
61	503987,98	3205962,97	картометрический	0,1	-
62	503995,29	3205978,06	картометрический	0,1	-
63	504004,98	3206003,18	картометрический	0,1	-
64	504014,57	3206035,81	картометрический	0,1	-
65	504024,25	3206060,93	картометрический	0,1	-
66	504049,00	3206081,24	картометрический	0,1	-
67	504056,35	3206093,84	картометрический	0,1	-
68	504056,22	3206103,84	картометрический	0,1	-
69	504053,56	3206116,30	картометрический	0,1	-
70	504040,94	3206126,15	картометрический	0,1	-
71	504020,81	3206135,90	картометрический	0,1	-
72	503998,10	3206153,11	картометрический	0,1	-
73	503982,78	3206177,92	картометрический	0,1	-
74	503974,26	3206206,39	картометрический	0,1	-
75	503975,46	3206209,32	картометрический	0,1	-
76	503973,47	3206209,05	картометрический	0,1	-
77	503972,35	3206212,80	картометрический	0,1	-
78	503972,03	3206237,79	картометрический	0,1	-
79	503974,28	3206257,82	картометрический	0,1	-
80	503983,97	3206282,95	картометрический	0,1	-
81	504001,12	3206310,67	картометрический	0,1	-
82	504015,87	3206330,85	картометрический	0,1	-
83	504030,56	3206356,04	картометрический	0,1	-
84	504050,21	3206383,79	картометрический	0,1	-
85	504064,96	3206403,98	картометрический	0,1	-
86	504077,30	3206416,63	картометрический	0,1	-
87	504082,21	3206424,19	картометрический	0,1	-
88	504082,05	3206436,69	картометрический	0,1	-
89	504086,99	3206441,76	картометрический	0,1	-
1	504084,42	3206446,72	картометрический	0,1	-

3. Сведения о характерных точках части (частей) границы объекта					
Обозначение характерных точек части границы	Координаты, м		Метод определения координат характерной точки	Средняя квадратическая погрешность положения характерной точки (Mt), м	Описание обозначения точки на местности (при наличии)
	X	Y			
1	2	3	4	5	6
-	-	-	-	-	

Раздел 3							
Сведения о местоположении измененных (уточненных) границ объекта							
1. Система координат -							
2. Сведения о характерных точках границ объекта							
Обозначение характерных точек границ	Существующие координаты, м		Измененные (уточненные) координаты, м		Метод определения координат характерной точки	Средняя квадратическая погрешность положения характерной точки (Mt), м	Описание обозначения точки на местности (при наличии)
	X	Y	X	Y			
1	2	3	4	5	6	7	8
-	-	-	-	-	-	-	-
3. Сведения о характерных точках части (частей) границы объекта							
Обозначение характерных точек части границы	Существующие координаты, м		Измененные (уточненные) координаты, м		Метод определения координат характерной точки	Средняя квадратическая погрешность положения характерной точки (Mt), м	Описание обозначения точки на местности (при наличии)
	X	Y	X	Y			
1	2	3	4	5	6	7	8
-	-	-	-	-	-	-	-

Раздел 4

План границ объекта

Масштаб 1:1 000

Используемые условные знаки и обозначения:

- Граница объекта
- Граница кадастрового квартала
- Граница земельного участка (в соответствии со сведениями Единого государственного реестра недвижимости)
- Характерная точка границы объекта
- Номер земельного участка, сведения о границах которого внесены в Единый государственный реестр недвижимости, в кадастровом квартале
- 47:06:0642001 Номер кадастрового квартала

Кадастровый инженер _____ / Костыгов А.М. /

Дата * _____ г.

* Местоположение границ земельных участков, сведения о которых отсутствуют в ЕГРН, определяется по местоположению ограждения объекта

ИНДИВИДУАЛЬНЫЙ ПРЕДПРИНИМАТЕЛЬ КОСТЫГОВ АЛЕКСЕЙ МИХАЙЛОВИЧ
ОГРНИП 317784700131135
ИНН 781705929311
Г. САНКТ-ПЕТЕРБУРГ

ГРАФИЧЕСКОЕ ОПИСАНИЕ
местоположения границ населенных пунктов, территориальных зон,
особо охраняемых природных территорий,
зон с особыми условиями использования территории

деревня Новинка

(наименование объекта, местоположение границ которого описано (далее - объект))

Раздел 1

Сведения об объекте

№ п/п	Характеристики объекта	Описание характеристик
1	2	3
1.	Местоположение объекта	Ленинградская область, Лодейнопольский муниципальный район, Доможировское сельское поселение
2.	Площадь объекта +/- величина погрешности определения площади (Р +/- Дельта Р)	240865 м² +/- 172 м²
3.	Иные характеристики объекта	-

Раздел 2					
Сведения о местоположении границ объекта					
1. Система координат МСК 47 зона 3					
2. Сведения о характерных точках границ объекта					
Обозначение характерных точек границ	Координаты, м		Метод определения координат характерной точки	Средняя квадратическая погрешность положения характерной точки (Mt), м	Описание обозначения точки на местности (при наличии)
	X	Y			
1	2	3	4	5	6
Часть № 1					
1	495877,57	3208623,22	картометрический	0,1	-
2	495867,63	3208635,81	картометрический	0,1	-
3	495843,76	3208655,47	картометрический	0,1	-
4	495829,52	3208671,31	картометрический	0,1	-
5	495808,95	3208684,88	картометрический	0,1	-
6	495769,47	3208688,06	картометрический	0,1	-
7	495750,83	3208686,43	картометрический	0,1	-
8	495736,82	3208686,62	картометрический	0,1	-
9	495723,59	3208693,03	картометрический	0,1	-
10	495680,08	3208768,10	картометрический	0,1	-
11	495667,02	3208773,55	картометрический	0,1	-
12	495649,88	3208772,70	картометрический	0,1	-
13	495640,42	3208769,34	картометрический	0,1	-
14	495627,13	3208773,78	картометрический	0,1	-
15	495591,30	3208800,33	картометрический	0,1	-
16	495583,52	3208813,52	картометрический	0,1	-
17	495577,08	3208832,98	картометрический	0,1	-
18	495571,31	3208872,52	картометрический	0,1	-
19	495568,08	3208876,50	картометрический	0,1	-
20	495555,90	3208876,64	картометрический	0,1	-
21	495523,58	3208868,58	картометрический	0,1	-
22	495442,07	3208830,49	картометрический	0,1	-
23	495386,59	3208814,81	картометрический	0,1	-
24	495371,94	3208814,09	картометрический	0,1	-
25	495356,73	3208809,15	картометрический	0,1	-
26	495311,46	3208785,53	картометрический	0,1	-
27	495300,57	3208772,58	картометрический	0,1	-
28	495294,06	3208756,68	картометрический	0,1	-
29	495255,22	3208731,64	картометрический	0,1	-
30	495231,00	3208723,32	картометрический	0,1	-
31	495209,44	3208721,76	картометрический	0,1	-
32	495200,44	3208727,24	картометрический	0,1	-
33	495189,20	3208728,98	картометрический	0,1	-
34	495178,73	3208724,38	картометрический	0,1	-
35	495137,27	3208710,03	картометрический	0,1	-
36	495147,97	3208665,09	картометрический	0,1	-
37	495156,17	3208652,73	картометрический	0,1	-
38	495161,90	3208641,59	картометрический	0,1	-
39	495166,31	3208642,02	картометрический	0,1	-
40	495183,74	3208670,35	картометрический	0,1	-
41	495190,60	3208671,71	картометрический	0,1	-
42	495200,00	3208670,85	картометрический	0,1	-

1	2	3	4	5	6
43	495214,66	3208674,17	картометрический	0,1	-
44	495350,61	3208731,05	картометрический	0,1	-
45	495419,26	3208757,86	картометрический	0,1	-
46	495436,32	3208759,58	картометрический	0,1	-
47	495445,17	3208749,84	картометрический	0,1	-
48	495449,21	3208735,68	картометрический	0,1	-
49	495452,88	3208715,80	картометрический	0,1	-
50	495459,08	3208695,22	картометрический	0,1	-
51	495466,51	3208654,09	картометрический	0,1	-
52	495472,15	3208640,28	картометрический	0,1	-
53	495480,19	3208623,98	картометрический	0,1	-
54	495484,26	3208617,51	картометрический	0,1	-
55	495488,34	3208614,90	картометрический	0,1	-
56	495504,82	3208616,85	картометрический	0,1	-
57	495568,91	3208626,37	картометрический	0,1	-
58	495585,12	3208627,03	картометрический	0,1	-
59	495599,85	3208631,12	картометрический	0,1	-
60	495610,32	3208629,77	картометрический	0,1	-
61	495615,22	3208625,12	картометрический	0,1	-
62	495641,23	3208620,26	картометрический	0,1	-
63	495657,95	3208621,76	картометрический	0,1	-
64	495689,15	3208628,41	картометрический	0,1	-
65	495708,80	3208629,42	картометрический	0,1	-
66	495748,39	3208648,62	картометрический	0,1	-
67	495768,60	3208656,53	картометрический	0,1	-
68	495782,60	3208658,94	картометрический	0,1	-
69	495798,30	3208654,00	картометрический	0,1	-
70	495807,69	3208649,89	картометрический	0,1	-
71	495818,84	3208643,15	картометрический	0,1	-
72	495855,20	3208603,82	картометрический	0,1	-
73	495870,55	3208574,13	картометрический	0,1	-
74	495870,74	3208565,02	картометрический	0,1	-
75	495862,00	3208556,60	картометрический	0,1	-
76	495865,78	3208540,46	картометрический	0,1	-
77	495865,78	3208538,65	картометрический	0,1	-
78	495910,87	3208535,43	картометрический	0,1	-
79	495950,54	3208529,60	картометрический	0,1	-
80	495983,20	3208523,76	картометрический	0,1	-
81	495991,77	3208522,54	картометрический	0,1	-
82	495984,07	3208527,61	картометрический	0,1	-
83	495976,67	3208532,71	картометрический	0,1	-
84	495950,77	3208555,87	картометрический	0,1	-
85	495933,25	3208567,83	картометрический	0,1	-
86	495917,30	3208576,77	картометрический	0,1	-
87	495907,01	3208585,54	картометрический	0,1	-
88	495883,11	3208611,00	картометрический	0,1	-
1	495877,57	3208623,22	картометрический	0,1	-
Часть № 2					
89	497786,97	3210709,46	картометрический	0,1	-
90	497782,48	3210722,05	картометрический	0,1	-
91	497781,39	3210723,87	картометрический	0,1	-
92	497780,55	3210725,26	картометрический	0,1	-
93	497776,19	3210726,04	картометрический	0,1	-

1	2	3	4	5	6
94	497772,21	3210724,74	картометрический	0,1	-
95	497771,14	3210724,85	картометрический	0,1	-
96	497764,26	3210722,70	картометрический	0,1	-
97	497746,40	3210716,88	картометрический	0,1	-
98	497722,58	3210704,52	картометрический	0,1	-
99	497720,74	3210704,52	картометрический	0,1	-
100	497719,70	3210707,14	картометрический	0,1	-
101	497719,96	3210713,68	картометрический	0,1	-
102	497722,58	3210718,65	картометрический	0,1	-
103	497723,26	3210721,12	картометрический	0,1	-
104	497719,49	3210723,97	картометрический	0,1	-
105	497722,92	3210741,27	картометрический	0,1	-
106	497729,35	3210745,71	картометрический	0,1	-
107	497728,07	3210758,42	картометрический	0,1	-
108	497726,51	3210762,35	картометрический	0,1	-
109	497722,21	3210767,54	картометрический	0,1	-
110	497704,59	3210763,51	картометрический	0,1	-
111	497675,66	3210758,51	картометрический	0,1	-
112	497661,50	3210757,99	картометрический	0,1	-
113	497643,50	3210756,92	картометрический	0,1	-
114	497623,14	3210756,92	картометрический	0,1	-
115	497585,26	3210758,63	картометрический	0,1	-
116	497580,09	3210757,62	картометрический	0,1	-
117	497574,24	3210757,44	картометрический	0,1	-
118	497551,66	3210756,71	картометрический	0,1	-
119	497549,33	3210778,93	картометрический	0,1	-
120	497544,89	3210806,02	картометрический	0,1	-
121	497542,11	3210822,94	картометрический	0,1	-
122	497541,19	3210828,58	картометрический	0,1	-
123	497521,06	3210812,41	картометрический	0,1	-
124	497520,65	3210815,89	картометрический	0,1	-
125	497513,01	3210805,96	картометрический	0,1	-
126	497502,32	3210788,77	картометрический	0,1	-
127	497482,61	3210755,22	картометрический	0,1	-
128	497470,57	3210729,06	картометрический	0,1	-
129	497459,30	3210717,28	картометрический	0,1	-
130	497451,22	3210707,12	картометрический	0,1	-
131	497446,41	3210700,90	картометрический	0,1	-
132	497442,37	3210695,68	картометрический	0,1	-
133	497424,95	3210660,34	картометрический	0,1	-
134	497419,27	3210645,91	картометрический	0,1	-
135	497415,81	3210637,11	картометрический	0,1	-
136	497406,62	3210619,35	картометрический	0,1	-
137	497398,37	3210603,43	картометрический	0,1	-
138	497399,99	3210602,85	картометрический	0,1	-
139	497392,71	3210555,17	картометрический	0,1	-
140	497396,44	3210557,36	картометрический	0,1	-
141	497397,12	3210561,37	картометрический	0,1	-
142	497409,73	3210564,42	картометрический	0,1	-
143	497421,86	3210558,68	картометрический	0,1	-
144	497432,58	3210541,90	картометрический	0,1	-
145	497439,08	3210524,18	картометрический	0,1	-
146	497446,33	3210504,42	картометрический	0,1	-

1	2	3	4	5	6
147	497462,80	3210467,38	картометрический	0,1	-
148	497476,12	3210458,61	картометрический	0,1	-
149	497490,24	3210463,96	картометрический	0,1	-
150	497495,29	3210465,87	картометрический	0,1	-
151	497523,88	3210488,39	картометрический	0,1	-
152	497545,33	3210499,87	картометрический	0,1	-
153	497573,35	3210502,76	картометрический	0,1	-
154	497573,41	3210501,63	картометрический	0,1	-
155	497571,74	3210495,33	картометрический	0,1	-
156	497568,16	3210487,69	картометрический	0,1	-
157	497565,97	3210484,83	картометрический	0,1	-
158	497557,61	3210491,65	картометрический	0,1	-
159	497550,60	3210491,82	картометрический	0,1	-
160	497538,21	3210479,53	картометрический	0,1	-
161	497525,94	3210470,95	картометрический	0,1	-
162	497524,32	3210452,66	картометрический	0,1	-
163	497527,93	3210450,72	картометрический	0,1	-
164	497519,61	3210444,45	картометрический	0,1	-
165	497518,17	3210444,57	картометрический	0,1	-
166	497506,01	3210445,61	картометрический	0,1	-
167	497476,88	3210444,85	картометрический	0,1	-
168	497450,08	3210444,45	картометрический	0,1	-
169	497449,88	3210457,54	картометрический	0,1	-
170	497436,70	3210457,65	картометрический	0,1	-
171	497435,61	3210459,69	картометрический	0,1	-
172	497429,98	3210476,15	картометрический	0,1	-
173	497427,53	3210486,64	картометрический	0,1	-
174	497425,00	3210497,49	картометрический	0,1	-
175	497417,74	3210502,47	картометрический	0,1	-
176	497410,48	3210499,87	картометрический	0,1	-
177	497410,58	3210497,59	картометрический	0,1	-
178	497412,00	3210465,43	картометрический	0,1	-
179	497413,84	3210409,65	картометрический	0,1	-
180	497406,26	3210404,35	картометрический	0,1	-
181	497396,73	3210402,40	картометрический	0,1	-
182	497394,25	3210402,97	картометрический	0,1	-
183	497392,90	3210387,21	картометрический	0,1	-
184	497390,80	3210375,67	картометрический	0,1	-
185	497383,47	3210353,71	картометрический	0,1	-
186	497377,47	3210338,58	картометрический	0,1	-
187	497372,78	3210320,36	картометрический	0,1	-
188	497370,68	3210310,08	картометрический	0,1	-
189	497368,41	3210301,01	картометрический	0,1	-
190	497366,31	3210293,30	картометрический	0,1	-
191	497363,83	3210288,53	картометрический	0,1	-
192	497359,27	3210281,82	картометрический	0,1	-
193	497355,05	3210277,96	картометрический	0,1	-
194	497348,79	3210271,72	картометрический	0,1	-
195	497343,47	3210266,16	картометрический	0,1	-
196	497343,31	3210266,00	картометрический	0,1	-
197	497338,43	3210262,40	картометрический	0,1	-
198	497335,62	3210259,59	картометрический	0,1	-
199	497333,87	3210255,70	картометрический	0,1	-

1	2	3	4	5	6
200	497332,02	3210247,96	картометрический	0,1	-
201	497329,92	3210240,75	картометрический	0,1	-
202	497327,59	3210233,85	картометрический	0,1	-
203	497323,97	3210227,20	картометрический	0,1	-
204	497318,41	3210217,25	картометрический	0,1	-
205	497314,16	3210207,28	картометрический	0,1	-
206	497304,26	3210191,39	картометрический	0,1	-
207	497294,89	3210176,02	картометрический	0,1	-
208	497302,91	3210152,98	картометрический	0,1	-
209	497238,06	3210065,76	картометрический	0,1	-
210	497316,91	3210019,68	картометрический	0,1	-
211	497333,98	3210009,70	картометрический	0,1	-
212	497336,81	3210009,68	картометрический	0,1	-
213	497338,73	3210014,71	картометрический	0,1	-
214	497338,45	3210050,17	картометрический	0,1	-
215	497338,44	3210051,53	картометрический	0,1	-
216	497348,89	3210051,24	картометрический	0,1	-
217	497357,71	3210060,06	картометрический	0,1	-
218	497366,82	3210094,86	картометрический	0,1	-
219	497374,99	3210135,95	картометрический	0,1	-
220	497376,29	3210136,59	картометрический	0,1	-
221	497376,71	3210137,61	картометрический	0,1	-
222	497398,60	3210191,31	картометрический	0,1	-
223	497397,48	3210191,94	картометрический	0,1	-
224	497404,32	3210196,91	картометрический	0,1	-
225	497403,30	3210191,64	картометрический	0,1	-
226	497383,69	3210097,62	картометрический	0,1	-
227	497376,21	3210097,69	картометрический	0,1	-
228	497373,16	3210063,44	картометрический	0,1	-
229	497373,16	3210059,19	картометрический	0,1	-
230	497382,41	3210049,66	картометрический	0,1	-
231	497383,02	3210028,90	картометрический	0,1	-
232	497401,34	3210023,53	картометрический	0,1	-
233	497416,87	3210020,46	картометрический	0,1	-
234	497416,66	3210030,16	картометрический	0,1	-
235	497424,64	3210027,30	картометрический	0,1	-
236	497429,88	3210024,75	картометрический	0,1	-
237	497431,27	3210015,44	картометрический	0,1	-
238	497449,75	3210014,28	картометрический	0,1	-
239	497447,70	3210027,27	картометрический	0,1	-
240	497445,58	3210043,17	картометрический	0,1	-
241	497452,21	3210052,54	картометрический	0,1	-
242	497458,64	3210061,79	картометрический	0,1	-
243	497468,30	3210075,85	картометрический	0,1	-
244	497471,54	3210081,33	картометрический	0,1	-
245	497475,59	3210088,80	картометрический	0,1	-
246	497477,95	3210092,32	картометрический	0,1	-
247	497480,15	3210094,94	картометрический	0,1	-
248	497483,27	3210098,26	картометрический	0,1	-
249	497484,79	3210099,96	картометрический	0,1	-
250	497490,01	3210106,39	картометрический	0,1	-
251	497491,28	3210107,71	картометрический	0,1	-
252	497494,08	3210110,09	картометрический	0,1	-

1	2	3	4	5	6
253	497499,92	3210114,61	картометрический	0,1	-
254	497502,48	3210117,23	картометрический	0,1	-
255	497509,56	3210126,77	картометрический	0,1	-
256	497513,71	3210132,53	картометрический	0,1	-
257	497515,60	3210135,60	картометрический	0,1	-
258	497516,72	3210137,87	картометрический	0,1	-
259	497518,40	3210142,57	картометрический	0,1	-
260	497519,49	3210147,42	картометрический	0,1	-
261	497520,83	3210157,30	картометрический	0,1	-
262	497521,62	3210164,84	картометрический	0,1	-
263	497521,63	3210164,94	картометрический	0,1	-
264	497522,02	3210174,85	картометрический	0,1	-
265	497521,01	3210177,21	картометрический	0,1	-
266	497519,34	3210178,78	картометрический	0,1	-
267	497515,32	3210181,15	картометрический	0,1	-
268	497503,55	3210189,09	картометрический	0,1	-
269	497505,89	3210203,98	картометрический	0,1	-
270	497507,23	3210212,49	картометрический	0,1	-
271	497515,53	3210235,45	картометрический	0,1	-
272	497512,84	3210236,00	картометрический	0,1	-
273	497520,05	3210254,59	картометрический	0,1	-
274	497521,38	3210258,05	картометрический	0,1	-
275	497518,24	3210263,17	картометрический	0,1	-
276	497518,51	3210264,13	картометрический	0,1	-
277	497520,16	3210266,33	картометрический	0,1	-
278	497520,39	3210267,43	картометрический	0,1	-
279	497517,88	3210275,79	картометрический	0,1	-
280	497522,56	3210275,02	картометрический	0,1	-
281	497523,68	3210281,06	картометрический	0,1	-
282	497549,83	3210277,22	картометрический	0,1	-
283	497557,57	3210307,65	картометрический	0,1	-
284	497557,61	3210307,80	картометрический	0,1	-
285	497560,84	3210321,52	картометрический	0,1	-
286	497567,80	3210323,57	картометрический	0,1	-
287	497570,61	3210324,21	картометрический	0,1	-
288	497576,25	3210325,59	картометрический	0,1	-
289	497577,41	3210326,38	картометрический	0,1	-
290	497579,06	3210328,80	картометрический	0,1	-
291	497579,61	3210329,99	картометрический	0,1	-
292	497580,09	3210332,92	картометрический	0,1	-
293	497580,43	3210336,92	картометрический	0,1	-
294	497580,94	3210338,47	картометрический	0,1	-
295	497581,54	3210339,19	картометрический	0,1	-
296	497582,68	3210339,65	картометрический	0,1	-
297	497594,20	3210341,13	картометрический	0,1	-
298	497598,67	3210353,34	картометрический	0,1	-
299	497616,69	3210402,54	картометрический	0,1	-
300	497625,24	3210425,91	картометрический	0,1	-
301	497624,70	3210428,38	картометрический	0,1	-
302	497621,64	3210429,73	картометрический	0,1	-
303	497618,96	3210432,54	картометрический	0,1	-
304	497607,72	3210438,59	картометрический	0,1	-
305	497597,87	3210446,33	картометрический	0,1	-

1	2	3	4	5	6
306	497601,89	3210464,06	картометрический	0,1	-
307	497596,28	3210468,32	картометрический	0,1	-
308	497592,04	3210473,42	картометрический	0,1	-
309	497580,60	3210474,31	картометрический	0,1	-
310	497583,64	3210478,31	картометрический	0,1	-
311	497588,73	3210489,16	картометрический	0,1	-
312	497590,81	3210496,64	картометрический	0,1	-
313	497595,80	3210495,65	картометрический	0,1	-
314	497600,35	3210484,17	картометрический	0,1	-
315	497610,14	3210480,48	картометрический	0,1	-
316	497613,79	3210481,00	картометрический	0,1	-
317	497621,13	3210489,61	картометрический	0,1	-
318	497641,99	3210529,47	картометрический	0,1	-
319	497638,52	3210530,83	картометрический	0,1	-
320	497638,90	3210533,77	картометрический	0,1	-
321	497643,89	3210552,94	картометрический	0,1	-
322	497656,17	3210580,03	картометрический	0,1	-
323	497710,48	3210639,40	картометрический	0,1	-
324	497732,36	3210663,81	картометрический	0,1	-
325	497735,86	3210664,01	картометрический	0,1	-
326	497742,02	3210666,19	картометрический	0,1	-
327	497783,88	3210683,01	картометрический	0,1	-
328	497786,71	3210687,50	картометрический	0,1	-
329	497786,84	3210691,74	картометрический	0,1	-
330	497783,76	3210701,12	картометрический	0,1	-
331	497783,76	3210704,46	картометрический	0,1	-
332	497784,53	3210706,51	картометрический	0,1	-
89	497786,97	3210709,46	картометрический	0,1	-

3. Сведения о характерных точках части (частей) границы объекта					
Обозначение характерных точек части границы	Координаты, м		Метод определения координат характерной точки	Средняя квадратическая погрешность положения характерной точки (Mt), м	Описание обозначения точки на местности (при наличии)
	X	Y			
1	2	3	4	5	6
-	-	-	-	-	

Раздел 3							
Сведения о местоположении измененных (уточненных) границ объекта							
1. Система координат -							
2. Сведения о характерных точках границ объекта							
Обозначение характерных точек границ	Существующие координаты, м		Измененные (уточненные) координаты, м		Метод определения координат характерной точки	Средняя квадратическая погрешность положения характерной точки (Mt), м	Описание обозначения точки на местности (при наличии)
	X	Y	X	Y			
1	2	3	4	5	6	7	8
-	-	-	-	-	-	-	-
3. Сведения о характерных точках части (частей) границы объекта							
Обозначение характерных точек части границы	Существующие координаты, м		Измененные (уточненные) координаты, м		Метод определения координат характерной точки	Средняя квадратическая погрешность положения характерной точки (Mt), м	Описание обозначения точки на местности (при наличии)
	X	Y	X	Y			
1	2	3	4	5	6	7	8
-	-	-	-	-	-	-	-

Раздел 4

План границ объекта

Обзорная схема границ объекта с указанием расположения листов плана границ

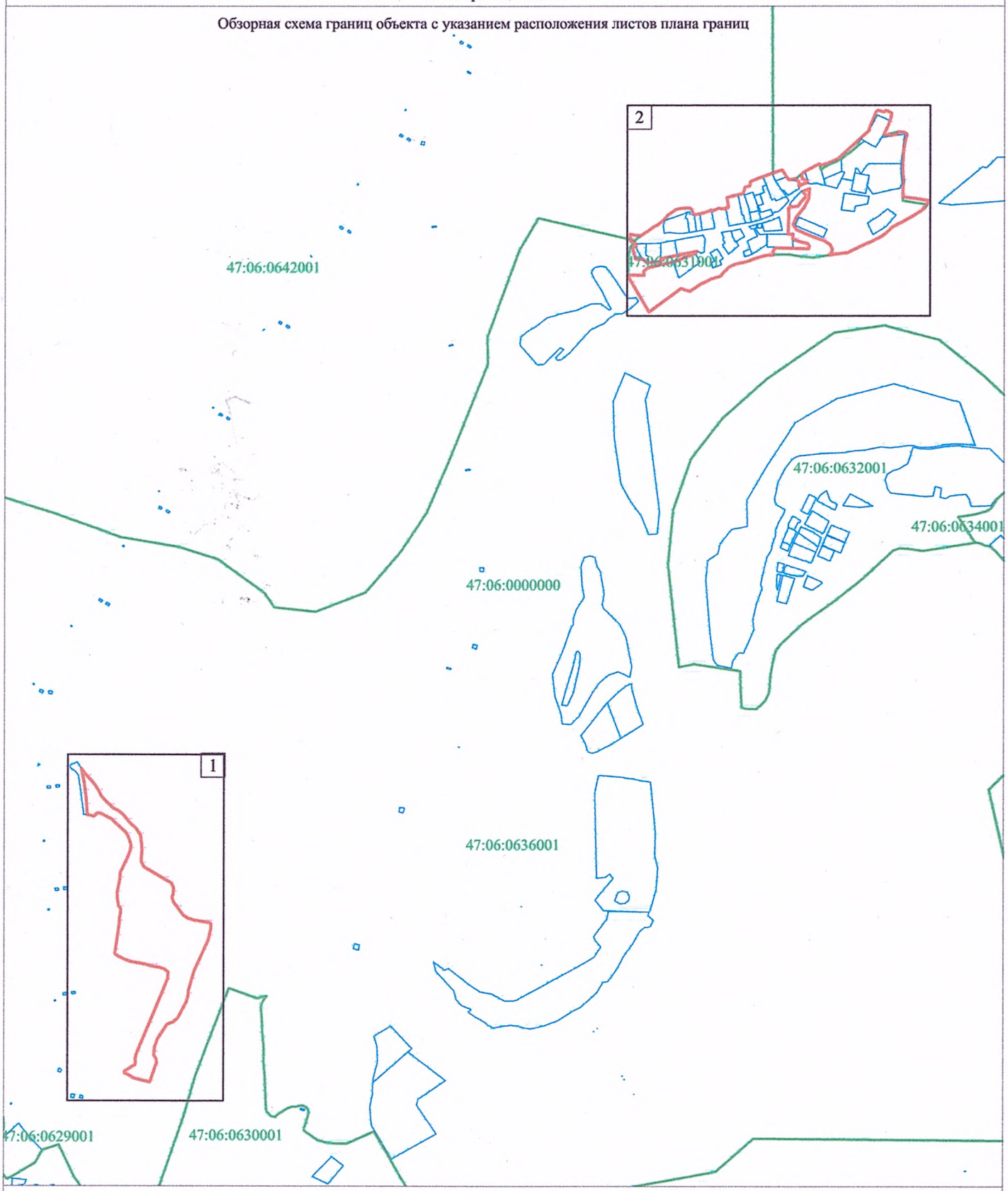

Масштаб 1:10 000

Используемые условные знаки и обозначения:

Граница объекта

Граница кадастрового квартала

Граница земельного участка (в соответствии со сведениями Единого государственного реестра недвижимости)

47:14:0909001 Номер кадастрового квартала

2 Рамка и номер листа плана границ

Подпись _____ Дата "____" _____ _____ г.

Место для оттиска печати (при наличии) лица, составившего описание местоположения границ

Раздел 4

План границ объекта

Масштаб 1:1 000

Используемые условные знаки и обозначения:

- Граница объекта
- Граница кадастрового квартала
- Граница земельного участка (в соответствии со сведениями Единого государственного реестра недвижимости)
- Характерная точка границы объекта
- 373 Номер земельного участка, сведения о границах которого внесены в Единый государственный реестр недвижимости, в кадастровом квартале
- 47:06:0621001 Номер кадастрового квартала

Подпись _____ Дата _____

Место для оттиска печати (при наличии) лица, составившего описание местоположения границ объекта

ИНДИВИДУАЛЬНЫЙ ПРЕДПРИНИМАТЕЛЬ КОСТЫГОВ АЛЕКСЕЙ МИХАЙЛОВИЧ ОГРНИП 317784700131135 ИНН 781705929315 г. САНКТ-ПЕТЕРБУРГ

Раздел 4

План границ объекта

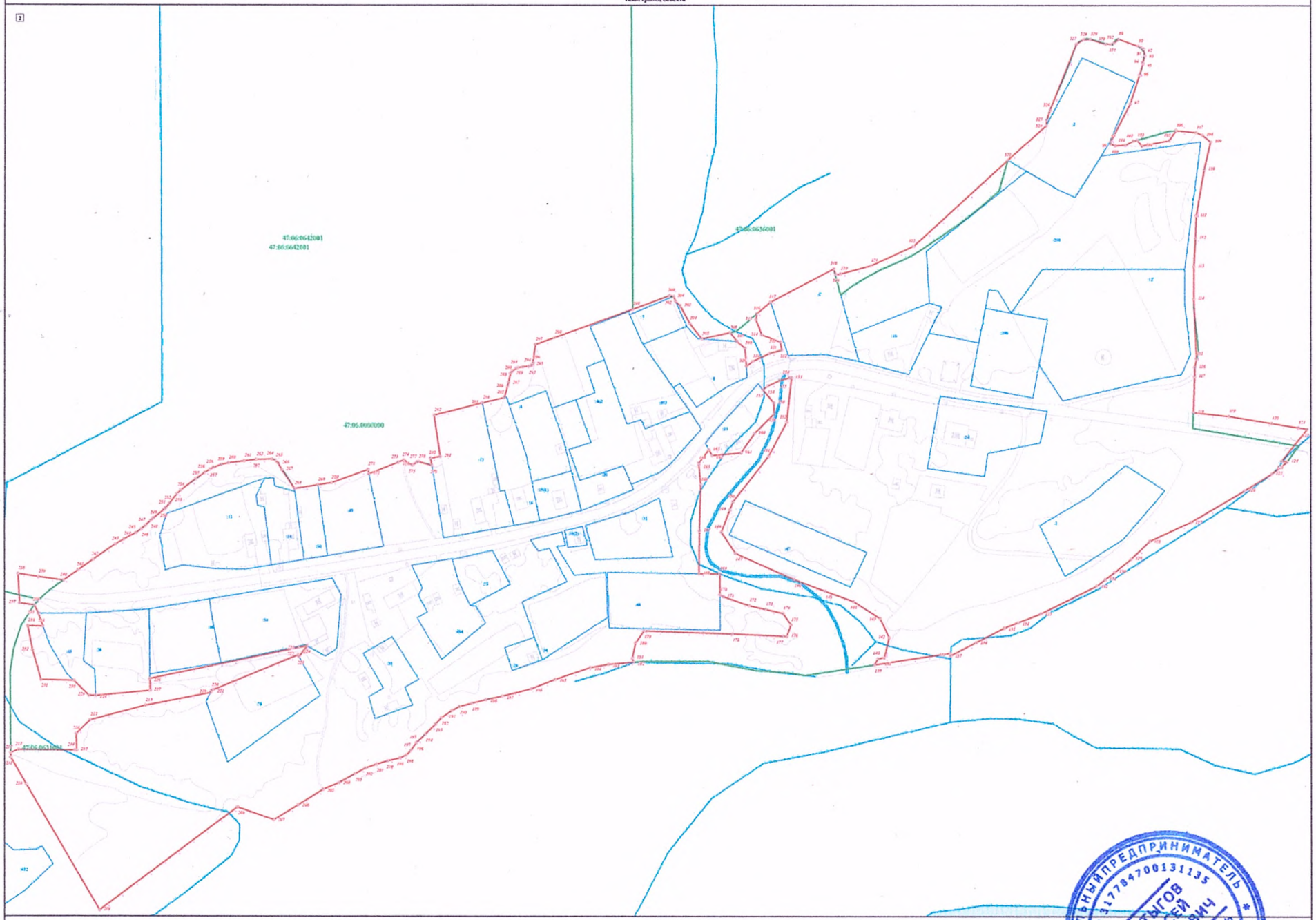

Масштаб 1:1 000

Используемые условные знаки и обозначения:

- Граница объекта
- Граница кадастрового квартала
- Граница земельного участка (в соответствии со сведениями Единого государственного реестра недвижимости)
- Характерная точка границы объекта
- (:ЗУ1) Номер земельного участка, сведения о границах которого внесены в Единый государственный реестр недвижимости, в кадастровом квартале
- 47:06:0621001 Номер кадастрового квартала

ИНДИВИДУАЛЬНЫЙ ПРЕДПРИНИМАТЕЛЬ КОСТЫГОВ АЛЕКСЕЙ МИХАЙЛОВИЧ ОГРНИП 317784700131135 ИНН 781705929315 САНКТ-ПЕТЕРБУРГ

Подпись _____ Дата, _____ г.

М.П. (для организаций, если иное не предусмотрено законодательством Российской Федерации)

ГРАФИЧЕСКОЕ ОПИСАНИЕ
местоположения границ населенных пунктов, территориальных зон,
особо охраняемых природных территорий,
зон с особыми условиями использования территории

деревня Овсянниковщина

(наименование объекта, местоположение границ которого описано (далее - объект))

Раздел 1

Сведения об объекте

№ п/п	Характеристики объекта	Описание характеристик
1	2	3
1.	Местоположение объекта	Ленинградская область, Лодейнопольский муниципальный район, Доможировское сельское поселение
2.	Площадь объекта +/- величина погрешности определения площади (Р +/- Дельта Р)	7438 м² +/- 30 м²
3.	Иные характеристики объекта	-

Раздел 2					
Сведения о местоположении границ объекта					
1. Система координат МСК 47 зона 3					
2. Сведения о характерных точках границ объекта					
Обозначение характерных точек границ	Координаты, м		Метод определения координат характерной точки	Средняя квадратическая погрешность положения характерной точки (Mt), м	Описание обозначения точки на местности (при наличии)
	X	Y			
1	2	3	4	5	6
Часть № 1					
1	498098,14	3201049,35	картометрический	0,1	-
2	498088,63	3201055,44	картометрический	0,1	-
3	498087,51	3201052,53	картометрический	0,1	-
4	498085,41	3201042,78	картометрический	0,1	-
5	498080,01	3201020,03	картометрический	0,1	-
6	498080,04	3201016,61	картометрический	0,1	-
7	498088,70	3201014,71	картометрический	0,1	-
8	498090,78	3201015,33	картометрический	0,1	-
9	498092,60	3201003,60	картометрический	0,1	-
10	498088,61	3200976,41	картометрический	0,1	-
11	498084,97	3200953,02	картометрический	0,1	-
12	498147,29	3200960,11	картометрический	0,1	-
13	498152,54	3200982,69	картометрический	0,1	-
14	498166,84	3201031,06	картометрический	0,1	-
15	498172,13	3201053,38	картометрический	0,1	-
16	498165,94	3201056,32	картометрический	0,1	-
17	498138,35	3201060,58	картометрический	0,1	-
18	498116,65	3201063,91	картометрический	0,1	-
19	498105,84	3201065,57	картометрический	0,1	-
20	498101,01	3201050,83	картометрический	0,1	-
1	498098,14	3201049,35	картометрический	0,1	-

3. Сведения о характерных точках части (частей) границы объекта					
Обозначение характерных точек части границы	Координаты, м		Метод определения координат характерной точки	Средняя квадратическая погрешность положения характерной точки (Mt), м	Описание обозначения точки на местности (при наличии)
	X	Y			
1	2	3	4	5	6
-	-	-	-	-	

Раздел 3							
Сведения о местоположении измененных (уточненных) границ объекта							
1. Система координат -							
2. Сведения о характерных точках границ объекта							
Обозначение характерных точек границ	Существующие координаты, м		Измененные (уточненные) координаты, м		Метод определения координат характерной точки	Средняя квадратическая погрешность положения характерной точки (Mt), м	Описание обозначения точки на местности (при наличии)
	X	Y	X	Y			
1	2	3	4	5	6	7	8
-	-	-	-	-	-	-	-
3. Сведения о характерных точках части (частей) границы объекта							
Обозначение характерных точек части границы	Существующие координаты, м		Измененные (уточненные) координаты, м		Метод определения координат характерной точки	Средняя квадратическая погрешность положения характерной точки (Mt), м	Описание обозначения точки на местности (при наличии)
	X	Y	X	Y			
1	2	3	4	5	6	7	8
-	-	-	-	-	-	-	-

Раздел 4

План границ объекта

47:06:0607001

47:06:0000000

47:06:0606001

:1 :2 :3 :4 :5 :6 :9 :168 :170

Масштаб 1:500

Используемые условные знаки и обозначения:

- Граница объекта
- Граница кадастрового квартала
- Граница земельного участка (в соответствии со сведениями Единого государственного реестра недвижимости)
- 22 Характерная точка границы объекта
- :82 Номер земельного участка, сведения о границах которого внесены в Единый государственный реестр недвижимости, в кадастровом квартале
- 47:06:0609001 Номер кадастрового квартала

Подпись _____ Дата "____" _____ _____ г.

Место для оттиска печати (при наличии) лица, составившего описание местоположения границ объекта

ГРАФИЧЕСКОЕ ОПИСАНИЕ
местоположения границ населенных пунктов, территориальных зон,
особо охраняемых природных территорий,
зон с особыми условиями использования территории

деревня Околок

(наименование объекта, местоположение границ которого описано (далее - объект))

Раздел 1

Сведения об объекте

№ п/п	Характеристики объекта	Описание характеристик
1	2	3
1.	Местоположение объекта	Ленинградская область, Лодейнопольский муниципальный район, Доможировское сельское поселение
2.	Площадь объекта +/- величина погрешности определения площади (Р +/- Дельта Р)	86785 м² +/- 103 м²
3.	Иные характеристики объекта	-

Раздел 2					
Сведения о местоположении границ объекта					
1. Система координат МСК 47 зона 3					
2. Сведения о характерных точках границ объекта					
Обозначение характерных точек границ	Координаты, м		Метод определения координат характерной точки	Средняя квадратическая погрешность положения характерной точки (Mt), м	Описание обозначения точки на местности (при наличии)
	X	Y			
1	2	3	4	5	6
Часть № 1					
1	498576,59	3201854,03	картометрический	0,1	-
2	498570,75	3201868,53	картометрический	0,1	-
3	498633,89	3201897,26	картометрический	0,1	-
4	498556,55	3201947,09	картометрический	0,1	-
5	498514,51	3201987,68	картометрический	0,1	-
6	498512,50	3202011,46	картометрический	0,1	-
7	498502,92	3202040,41	картометрический	0,1	-
8	498495,31	3202058,54	картометрический	0,1	-
9	498491,07	3202059,06	картометрический	0,1	-
10	498461,30	3202076,48	картометрический	0,1	-
11	498435,81	3202084,53	картометрический	0,1	-
12	498399,60	3202040,32	картометрический	0,1	-
13	498429,49	3202030,59	картометрический	0,1	-
14	498433,76	3202022,06	картометрический	0,1	-
15	498435,89	3202005,41	картометрический	0,1	-
16	498434,61	3201991,32	картометрический	0,1	-
17	498422,65	3201963,98	картометрический	0,1	-
18	498401,75	3201934,25	картометрический	0,1	-
19	498404,57	3201933,45	картометрический	0,1	-
20	498408,96	3201930,82	картометрический	0,1	-
21	498413,01	3201927,36	картометрический	0,1	-
22	498414,68	3201925,22	картометрический	0,1	-
23	498416,69	3201921,44	картометрический	0,1	-
24	498417,73	3201916,46	картометрический	0,1	-
25	498417,40	3201909,77	картометрический	0,1	-
26	498416,27	3201907,28	картометрический	0,1	-
27	498413,54	3201906,17	картометрический	0,1	-
28	498407,43	3201906,04	картометрический	0,1	-
29	498401,32	3201904,52	картометрический	0,1	-
30	498392,01	3201900,06	картометрический	0,1	-
31	498392,13	3201890,85	картометрический	0,1	-
32	498314,97	3201847,82	картометрический	0,1	-
33	498311,20	3201845,70	картометрический	0,1	-
34	498320,81	3201822,75	картометрический	0,1	-
35	498320,35	3201803,61	картометрический	0,1	-
36	498314,34	3201787,63	картометрический	0,1	-
37	498298,50	3201753,61	картометрический	0,1	-
38	498294,75	3201732,20	картометрический	0,1	-
39	498294,23	3201729,25	картометрический	0,1	-
40	498286,95	3201722,88	картометрический	0,1	-
41	498284,94	3201721,24	картометрический	0,1	-
42	498286,82	3201713,18	картометрический	0,1	-

1	2	3	4	5	6
43	498288,25	3201708,01	картометрический	0,1	-
44	498290,69	3201700,31	картометрический	0,1	-
45	498293,69	3201693,28	картометрический	0,1	-
46	498298,00	3201685,96	картометрический	0,1	-
47	498301,95	3201680,38	картометрический	0,1	-
48	498305,59	3201676,02	картометрический	0,1	-
49	498313,44	3201667,83	картометрический	0,1	-
50	498317,09	3201663,54	картометрический	0,1	-
51	498319,52	3201660,01	картометрический	0,1	-
52	498341,49	3201625,96	картометрический	0,1	-
53	498344,77	3201625,96	картометрический	0,1	-
54	498346,37	3201625,51	картометрический	0,1	-
55	498349,21	3201620,29	картометрический	0,1	-
56	498350,77	3201617,79	картометрический	0,1	-
57	498361,40	3201606,18	картометрический	0,1	-
58	498366,42	3201600,12	картометрический	0,1	-
59	498375,46	3201586,68	картометрический	0,1	-
60	498386,16	3201573,12	картометрический	0,1	-
61	498389,64	3201576,89	картометрический	0,1	-
62	498394,19	3201583,27	картометрический	0,1	-
63	498399,46	3201588,53	картометрический	0,1	-
64	498404,23	3201592,54	картометрический	0,1	-
65	498410,43	3201596,94	картометрический	0,1	-
66	498411,90	3201595,13	картометрический	0,1	-
67	498417,33	3201599,55	картометрический	0,1	-
68	498426,63	3201607,13	картометрический	0,1	-
69	498424,58	3201609,66	картометрический	0,1	-
70	498448,79	3201625,18	картометрический	0,1	-
71	498466,15	3201643,28	картометрический	0,1	-
72	498455,19	3201655,67	картометрический	0,1	-
73	498481,04	3201678,93	картометрический	0,1	-
74	498498,13	3201699,63	картометрический	0,1	-
75	498530,29	3201738,40	картометрический	0,1	-
76	498537,33	3201745,69	картометрический	0,1	-
77	498556,10	3201755,70	картометрический	0,1	-
78	498592,41	3201774,49	картометрический	0,1	-
79	498656,94	3201805,45	картометрический	0,1	-
1	498576,59	3201854,03	картометрический	0,1	-

3. Сведения о характерных точках части (частей) границы объекта					
Обозначение характерных точек части границы	Координаты, м		Метод определения координат характерной точки	Средняя квадратическая погрешность положения характерной точки (Mt), м	Описание обозначения точки на местности (при наличии)
	X	Y			
1	2	3	4	5	6
-	-	-	-	-	

Раздел 3							
Сведения о местоположении измененных (уточненных) границ объекта							
1. Система координат -							
2. Сведения о характерных точках границ объекта							
Обозначение характерных точек границ	Существующие координаты, м		Измененные (уточненные) координаты, м		Метод определения координат характерной точки	Средняя квадратическая погрешность положения характерной точки (Mt), м	Описание обозначения точки на местности (при наличии)
	X	Y	X	Y			
1	2	3	4	5	6	7	8
-	-	-	-	-	-	-	-
3. Сведения о характерных точках части (частей) границы объекта							
Обозначение характерных точек части границы	Существующие координаты, м		Измененные (уточненные) координаты, м		Метод определения координат характерной точки	Средняя квадратическая погрешность положения характерной точки (Mt), м	Описание обозначения точки на местности (при наличии)
	X	Y	X	Y			
1	2	3	4	5	6	7	8
-	-	-	-	-	-	-	-

Раздел 4

План границ объекта

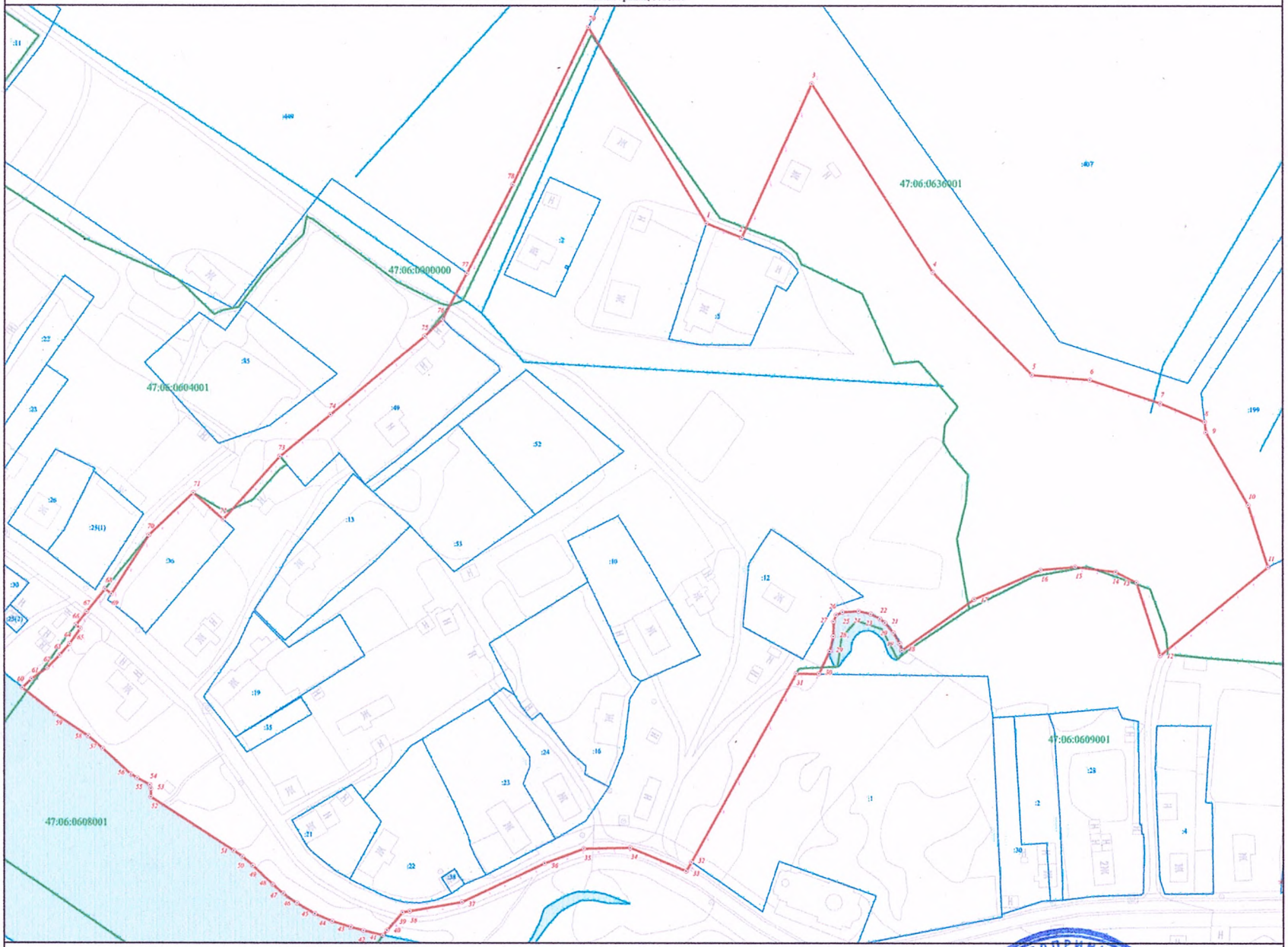

Масштаб 1:1 000

Используемые условные знаки и обозначения:

- Граница объекта
- Граница кадастрового квартала
- Граница земельного участка (в соответствии со сведениями Единого государственного реестра недвижимости)
- Характерная точка границы объекта
- :22 Номер земельного участка, сведения о границах которого внесены в Единый государственный реестр недвижимости, в кадастровом квартале
- 47:06:0604001 Номер кадастрового квартала

Подпись _____ Дата "___" _____ г.

Место для оттиска печати (при наличии) лица, составившего описание местоположения границ объекта

ИНДИВИДУАЛЬНЫЙ ПРЕДПРИНИМАТЕЛЬ КОСТЫГОВ АЛЕКСЕЙ МИХАЙЛОВИЧ ОГРНИП 317784700131135 г. САНКТ-ПЕТЕРБУРГ

ГРАФИЧЕСКОЕ ОПИСАНИЕ
местоположения границ населенных пунктов, территориальных зон,
особо охраняемых природных территорий,
зон с особыми условиями использования территории

деревня Оятский участок

(наименование объекта, местоположение границ которого описано (далее - объект))

Раздел 1

Сведения об объекте

№ п/п	Характеристики объекта	Описание характеристик
1	2	3
1.	Местоположение объекта	Ленинградская область, Лодейнопольский муниципальный район, Доможировское сельское поселение
2.	Площадь объекта +/- величина погрешности определения площади (Р +/- Дельта Р)	523649 м² +/- 253 м²
3.	Иные характеристики объекта	-

Раздел 2					
Сведения о местоположении границ объекта					
1. Система координат МСК 47 зона 3					
2. Сведения о характерных точках границ объекта					
Обозначение характерных точек границ	Координаты, м		Метод определения координат характерной точки	Средняя квадратическая погрешность положения характерной точки (Mt), м	Описание обозначения точки на местности (при наличии)
	X	Y			
1	2	3	4	5	6
Часть № 1					
1	495001,71	3209499,94	картометрический	0,1	-
2	494962,73	3209521,76	картометрический	0,1	-
3	494925,49	3209532,97	картометрический	0,1	-
4	494886,51	3209525,30	картометрический	0,1	-
5	494871,97	3209508,79	картометрический	0,1	-
6	494832,41	3209501,71	картометрический	0,1	-
7	494818,72	3209494,64	картометрический	0,1	-
8	494799,51	3209484,71	картометрический	0,1	-
9	494782,43	3209457,64	картометрический	0,1	-
10	494773,65	3209410,87	картометрический	0,1	-
11	494777,72	3209383,74	картометрический	0,1	-
12	494793,14	3209344,51	картометрический	0,1	-
13	494796,66	3209337,86	картометрический	0,1	-
14	494807,66	3209317,09	картометрический	0,1	-
15	494804,25	3209309,90	картометрический	0,1	-
16	494801,89	3209303,06	картометрический	0,1	-
17	494798,12	3209289,63	картометрический	0,1	-
18	494789,05	3209273,61	картометрический	0,1	-
19	494785,76	3209264,66	картометрический	0,1	-
20	494776,45	3209233,79	картометрический	0,1	-
21	494773,38	3209228,14	картометрический	0,1	-
22	494769,61	3209221,31	картометрический	0,1	-
23	494765,72	3209211,88	картометрический	0,1	-
24	494757,83	3209194,45	картометрический	0,1	-
25	494746,76	3209171,59	картометрический	0,1	-
26	494739,11	3209157,22	картометрический	0,1	-
27	494733,44	3209144,03	картометрический	0,1	-
28	494730,98	3209126,48	картометрический	0,1	-
29	494727,55	3209110,57	картометрический	0,1	-
30	494723,78	3209103,03	картометрический	0,1	-
31	494707,77	3209077,47	картометрический	0,1	-
32	494696,11	3209065,10	картометрический	0,1	-
33	494692,22	3209061,09	картометрический	0,1	-
34	494689,39	3209056,50	картометрический	0,1	-
35	494680,79	3209045,19	картометрический	0,1	-
36	494675,72	3209040,95	картометрический	0,1	-
37	494662,65	3209033,76	картометрический	0,1	-
38	494652,05	3209029,17	картометрический	0,1	-
39	494646,28	3209028,23	картометрический	0,1	-
40	494636,74	3209028,23	картометрический	0,1	-
41	494627,07	3209027,16	картометрический	0,1	-
42	494624,98	3209026,28	картометрический	0,1	-

1	2	3	4	5	6
43	494620,94	3209024,57	картометрический	0,1	-
44	494616,44	3209020,95	картометрический	0,1	-
45	494612,06	3209012,95	картометрический	0,1	-
46	494608,70	3209003,22	картометрический	0,1	-
47	494606,20	3208989,88	картометрический	0,1	-
48	494606,29	3208977,31	картометрический	0,1	-
49	494603,52	3208974,05	картометрический	0,1	-
50	494558,00	3208967,68	картометрический	0,1	-
51	494520,21	3208957,63	картометрический	0,1	-
52	494504,67	3208954,36	картометрический	0,1	-
53	494497,03	3208948,91	картометрический	0,1	-
54	494486,12	3208937,47	картометрический	0,1	-
55	494479,52	3208920,61	картометрический	0,1	-
56	494474,19	3208907,00	картометрический	0,1	-
57	494472,53	3208900,13	картометрический	0,1	-
58	494469,01	3208883,02	картометрический	0,1	-
59	494469,56	3208875,12	картометрический	0,1	-
60	494473,49	3208862,82	картометрический	0,1	-
61	494475,67	3208856,01	картометрический	0,1	-
62	494478,01	3208840,79	картометрический	0,1	-
63	494489,19	3208832,07	картометрический	0,1	-
64	494526,46	3208817,95	картометрический	0,1	-
65	494531,36	3208811,96	картометрический	0,1	-
66	494533,00	3208802,42	картометрический	0,1	-
67	494537,36	3208793,97	картометрический	0,1	-
68	494448,41	3208805,95	картометрический	0,1	-
69	494440,39	3208806,44	картометрический	0,1	-
70	494414,53	3208620,54	картометрический	0,1	-
71	494410,98	3208594,55	картометрический	0,1	-
72	494402,97	3208532,85	картометрический	0,1	-
73	494399,95	3208509,54	картометрический	0,1	-
74	494386,34	3208391,18	картометрический	0,1	-
75	494394,54	3208390,03	картометрический	0,1	-
76	494399,43	3208390,15	картометрический	0,1	-
77	494410,76	3208392,60	картометрический	0,1	-
78	494425,28	3208395,54	картометрический	0,1	-
79	494453,32	3208399,57	картометрический	0,1	-
80	494468,46	3208401,64	картометрический	0,1	-
81	494487,66	3208403,22	картометрический	0,1	-
82	494501,13	3208405,79	картометрический	0,1	-
83	494512,41	3208407,01	картометрический	0,1	-
84	494520,28	3208407,37	картометрический	0,1	-
85	494529,91	3208407,12	картометрический	0,1	-
86	494539,31	3208406,76	картометрический	0,1	-
87	494553,72	3208407,37	картометрический	0,1	-
88	494569,55	3208408,61	картометрический	0,1	-
89	494579,93	3208409,72	картометрический	0,1	-
90	494596,51	3208412,05	картометрический	0,1	-
91	494603,87	3208413,40	картометрический	0,1	-
92	494617,02	3208415,70	картометрический	0,1	-
93	494627,76	3208417,41	картометрический	0,1	-
94	494634,89	3208418,13	картометрический	0,1	-
95	494647,39	3208418,49	картометрический	0,1	-

1	2	3	4	5	6
96	494658,68	3208418,74	картометрический	0,1	-
97	494701,96	3208421,68	картометрический	0,1	-
98	494716,90	3208422,59	картометрический	0,1	-
99	494718,85	3208411,36	картометрический	0,1	-
100	494718,62	3208402,97	картометрический	0,1	-
101	494712,36	3208364,47	картометрический	0,1	-
102	494706,17	3208333,96	картометрический	0,1	-
103	494704,31	3208316,94	картометрический	0,1	-
104	494699,34	3208296,03	картометрический	0,1	-
105	494698,79	3208264,76	картометрический	0,1	-
106	494698,71	3208259,98	картометрический	0,1	-
107	494695,39	3208226,14	картометрический	0,1	-
108	494696,04	3208204,94	картометрический	0,1	-
109	494693,12	3208169,07	картометрический	0,1	-
110	494702,40	3208170,01	картометрический	0,1	-
111	494715,43	3208167,61	картометрический	0,1	-
112	494725,02	3208164,79	картометрический	0,1	-
113	494730,23	3208158,85	картометрический	0,1	-
114	494730,32	3208158,49	картометрический	0,1	-
115	494733,26	3208146,23	картометрический	0,1	-
116	494757,91	3208142,12	картометрический	0,1	-
117	494764,06	3208143,65	картометрический	0,1	-
118	494770,70	3208145,29	картометрический	0,1	-
119	494776,81	3208147,21	картометрический	0,1	-
120	494788,04	3208150,75	картометрический	0,1	-
121	494791,27	3208150,88	картометрический	0,1	-
122	494801,33	3208142,62	картометрический	0,1	-
123	494827,64	3208132,98	картометрический	0,1	-
124	494868,01	3208137,44	картометрический	0,1	-
125	494881,12	3208151,97	картометрический	0,1	-
126	494881,69	3208159,30	картометрический	0,1	-
127	494881,93	3208162,46	картометрический	0,1	-
128	494881,64	3208205,18	картометрический	0,1	-
129	494881,48	3208215,69	картометрический	0,1	-
130	494881,34	3208223,81	картометрический	0,1	-
131	494873,49	3208249,23	картометрический	0,1	-
132	494861,08	3208246,22	картометрический	0,1	-
133	494857,17	3208247,97	картометрический	0,1	-
134	494856,15	3208257,17	картометрический	0,1	-
135	494855,03	3208264,02	картометрический	0,1	-
136	494855,37	3208266,66	картометрический	0,1	-
137	494862,00	3208268,01	картометрический	0,1	-
138	494898,18	3208274,70	картометрический	0,1	-
139	494902,38	3208279,50	картометрический	0,1	-
140	494914,97	3208286,71	картометрический	0,1	-
141	494911,26	3208289,66	картометрический	0,1	-
142	494877,70	3208316,34	картометрический	0,1	-
143	494873,31	3208319,83	картометрический	0,1	-
144	494872,03	3208324,57	картометрический	0,1	-
145	494876,32	3208332,06	картометрический	0,1	-
146	494884,80	3208346,84	картометрический	0,1	-
147	494916,89	3208399,03	картометрический	0,1	-
148	494917,03	3208399,26	картометрический	0,1	-

1	2	3	4	5	6
149	494950,37	3208417,98	картометрический	0,1	-
150	494957,87	3208423,14	картометрический	0,1	-
151	494950,26	3208430,56	картометрический	0,1	-
152	494943,41	3208437,24	картометрический	0,1	-
153	494925,72	3208452,02	картометрический	0,1	-
154	494910,57	3208464,33	картометрический	0,1	-
155	494892,97	3208471,61	картометрический	0,1	-
156	494862,82	3208483,74	картометрический	0,1	-
157	494840,23	3208490,95	картометрический	0,1	-
158	494827,67	3208495,80	картометрический	0,1	-
159	494815,10	3208500,64	картометрический	0,1	-
160	494797,42	3208515,42	картометрический	0,1	-
161	494787,29	3208525,29	картометрический	0,1	-
162	494772,14	3208537,60	картометрический	0,1	-
163	494756,85	3208559,92	картометрический	0,1	-
164	494741,57	3208582,23	картометрический	0,1	-
165	494736,36	3208599,66	картометрический	0,1	-
166	494728,67	3208614,57	картометрический	0,1	-
167	494713,17	3208654,38	картометрический	0,1	-
168	494707,82	3208681,81	картометрический	0,1	-
169	494702,57	3208701,75	картометрический	0,1	-
170	494702,45	3208711,75	картометрический	0,1	-
171	494709,82	3208721,84	картометрический	0,1	-
172	494717,20	3208731,94	картометрический	0,1	-
173	494719,60	3208739,47	картометрический	0,1	-
174	494729,60	3208739,59	картометрический	0,1	-
175	494734,73	3208729,66	картометрический	0,1	-
176	494742,26	3208727,25	картометрический	0,1	-
177	494747,23	3208729,81	картометрический	0,1	-
178	494754,66	3208734,91	картометрический	0,1	-
179	494774,38	3208757,65	картометрический	0,1	-
180	494796,72	3208770,44	картометрический	0,1	-
181	494821,53	3208785,75	картометрический	0,1	-
182	494861,40	3208796,25	картометрический	0,1	-
183	494896,31	3208804,19	картометрический	0,1	-
184	494923,71	3208812,03	картометрический	0,1	-
185	494953,52	3208827,41	картометрический	0,1	-
186	494983,30	3208845,28	картометрический	0,1	-
187	495008,18	3208855,59	картометрический	0,1	-
188	495025,64	3208858,31	картометрический	0,1	-
189	495075,52	3208868,94	картометрический	0,1	-
190	495117,95	3208874,47	картометрический	0,1	-
191	495150,35	3208882,38	картометрический	0,1	-
192	495205,19	3208895,57	картометрический	0,1	-
193	495242,54	3208908,53	картометрический	0,1	-
194	495269,85	3208923,88	картометрический	0,1	-
195	495289,75	3208931,63	картометрический	0,1	-
196	495309,69	3208936,88	картометрический	0,1	-
197	495374,40	3208960,19	картометрический	0,1	-
198	495379,69	3208961,65	картометрический	0,1	-
199	495369,25	3208990,35	картометрический	0,1	-
200	495368,75	3208992,15	картометрический	0,1	-
201	495367,89	3208995,27	картометрический	0,1	-

1	2	3	4	5	6
202	495365,70	3209000,44	картометрический	0,1	-
203	495366,00	3209004,32	картометрический	0,1	-
204	495371,56	3209025,47	картометрический	0,1	-
205	495371,34	3209026,75	картометрический	0,1	-
206	495370,34	3209027,79	картометрический	0,1	-
207	495366,16	3209023,83	картометрический	0,1	-
208	495356,71	3209017,51	картометрический	0,1	-
209	495344,81	3209013,12	картометрический	0,1	-
210	495336,74	3209012,75	картометрический	0,1	-
211	495316,23	3209014,03	картометрический	0,1	-
212	495280,87	3209016,23	картометрический	0,1	-
213	495261,27	3209017,15	картометрический	0,1	-
214	495235,02	3209020,15	картометрический	0,1	-
215	495186,89	3209020,00	картометрический	0,1	-
216	495141,32	3209023,90	картометрический	0,1	-
217	495097,41	3209025,50	картометрический	0,1	-
218	495086,42	3209025,26	картометрический	0,1	-
219	495076,71	3209025,94	картометрический	0,1	-
220	495071,38	3209026,31	картометрический	0,1	-
221	495063,42	3209027,21	картометрический	0,1	-
222	495056,35	3209028,42	картометрический	0,1	-
223	495046,26	3209038,80	картометрический	0,1	-
224	495044,46	3209041,81	картометрический	0,1	-
225	495042,05	3209053,24	картометрический	0,1	-
226	495045,92	3209054,87	картометрический	0,1	-
227	495053,92	3209067,06	картометрический	0,1	-
228	495060,88	3209077,42	картометрический	0,1	-
229	495066,20	3209086,96	картометрический	0,1	-
230	495069,61	3209097,18	картометрический	0,1	-
231	495069,61	3209104,95	картометрический	0,1	-
232	495071,85	3209114,94	картометрический	0,1	-
233	495073,49	3209124,22	картометрический	0,1	-
234	495072,67	3209129,53	картометрический	0,1	-
235	495070,08	3209135,25	картометрический	0,1	-
236	495065,71	3209140,71	картометрический	0,1	-
237	495060,34	3209143,22	картометрический	0,1	-
238	495051,38	3209143,85	картометрический	0,1	-
239	495043,88	3209141,66	картометрический	0,1	-
240	495026,62	3209136,01	картометрический	0,1	-
241	495010,96	3209131,05	картометрический	0,1	-
242	495005,09	3209131,60	картометрический	0,1	-
243	495002,42	3209134,65	картометрический	0,1	-
244	494979,80	3209166,86	картометрический	0,1	-
245	494972,36	3209190,68	картометрический	0,1	-
246	494969,01	3209217,85	картометрический	0,1	-
247	494969,33	3209248,18	картометрический	0,1	-
248	494980,48	3209272,62	картометрический	0,1	-
249	495002,23	3209320,33	картометрический	0,1	-
250	495019,63	3209314,00	картометрический	0,1	-
251	495069,83	3209310,05	картометрический	0,1	-
252	495104,02	3209316,52	картометрический	0,1	-
253	495136,06	3209317,78	картометрический	0,1	-
254	495149,58	3209319,08	картометрический	0,1	-

1	2	3	4	5	6
255	495260,89	3209306,02	картометрический	0,1	-
256	495301,10	3209297,03	картометрический	0,1	-
257	495323,33	3209292,06	картометрический	0,1	-
258	495336,87	3209290,77	картометрический	0,1	-
259	495397,74	3209284,95	картометрический	0,1	-
260	495481,39	3209289,51	картометрический	0,1	-
261	495523,27	3209301,30	картометрический	0,1	-
262	495535,49	3209320,77	картометрический	0,1	-
263	495533,15	3209324,27	картометрический	0,1	-
264	495532,35	3209324,71	картометрический	0,1	-
265	495524,30	3209326,21	картометрический	0,1	-
266	495507,29	3209329,39	картометрический	0,1	-
267	495503,83	3209329,92	картометрический	0,1	-
268	495502,98	3209331,26	картометрический	0,1	-
269	495495,05	3209333,35	картометрический	0,1	-
270	495474,92	3209335,40	картометрический	0,1	-
271	495468,25	3209335,40	картометрический	0,1	-
272	495459,37	3209335,40	картометрический	0,1	-
273	495451,94	3209336,12	картометрический	0,1	-
274	495424,41	3209338,80	картометрический	0,1	-
275	495409,27	3209340,45	картометрический	0,1	-
276	495398,63	3209340,72	картометрический	0,1	-
277	495391,73	3209339,09	картометрический	0,1	-
278	495383,54	3209340,03	картометрический	0,1	-
279	495375,90	3209341,40	картометрический	0,1	-
280	495360,51	3209345,87	картометрический	0,1	-
281	495352,05	3209347,45	картометрический	0,1	-
282	495346,73	3209348,90	картометрический	0,1	-
283	495334,49	3209352,23	картометрический	0,1	-
284	495326,92	3209357,14	картометрический	0,1	-
285	495309,27	3209369,42	картометрический	0,1	-
286	495279,02	3209389,04	картометрический	0,1	-
287	495258,74	3209411,29	картометрический	0,1	-
288	495240,99	3209431,07	картометрический	0,1	-
289	495228,27	3209448,41	картометрический	0,1	-
290	495213,02	3209468,22	картометрический	0,1	-
291	495205,37	3209480,62	картометрический	0,1	-
292	495194,80	3209492,65	картометрический	0,1	-
293	495190,15	3209497,94	картометрический	0,1	-
294	495174,90	3209517,75	картометрический	0,1	-
295	495159,68	3209535,06	картометрический	0,1	-
296	495153,41	3209540,29	картометрический	0,1	-
297	495150,35	3209533,12	картометрический	0,1	-
298	495091,21	3209441,02	картометрический	0,1	-
1	495001,71	3209499,94	картометрический	0,1	-

3. Сведения о характерных точках части (частей) границы объекта					
Обозначение характерных точек части границы	Координаты, м		Метод определения координат характерной точки	Средняя квадратическая погрешность положения характерной точки (Mt), м	Описание обозначения точки на местности (при наличии)
	X	Y			
1	2	3	4	5	6
-	-	-	-	-	

Раздел 3							
Сведения о местоположении измененных (уточненных) границ объекта							
1. Система координат -							
2. Сведения о характерных точках границ объекта							
Обозначение характерных точек границ	Существующие координаты, м		Измененные (уточненные) координаты, м		Метод определения координат характерной точки	Средняя квадратическая погрешность положения характерной точки (Mt), м	Описание обозначения точки на местности (при наличии)
	X	Y	X	Y			
1	2	3	4	5	6	7	8
-	-	-	-	-	-	-	-
3. Сведения о характерных точках части (частей) границы объекта							
Обозначение характерных точек части границы	Существующие координаты, м		Измененные (уточненные) координаты, м		Метод определения координат характерной точки	Средняя квадратическая погрешность положения характерной точки (Mt), м	Описание обозначения точки на местности (при наличии)
	X	Y	X	Y			
1	2	3	4	5	6	7	8
-	-	-	-	-	-	-	-

Раздел 4

План границ объекта

Обзорная схема границ объекта с указанием расположения листов плана границ

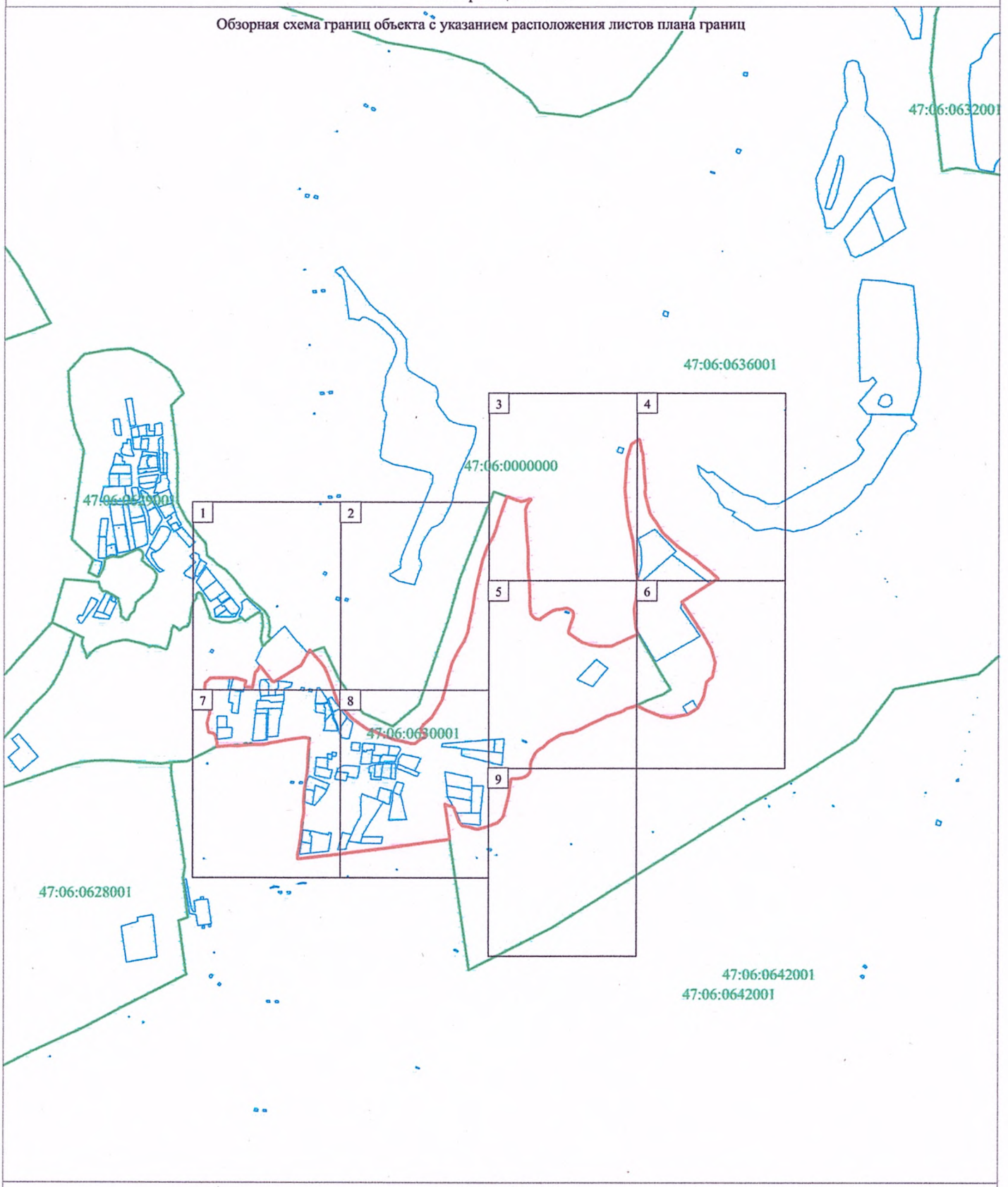

Масштаб 1:10 000

Используемые условные знаки и обозначения:

Граница объекта

Граница кадастрового квартала

Граница земельного участка (в соответствии со сведениями Единого государственного реестра недвижимости)

47:14:0909001 Номер кадастрового квартала

2 Рамка и номер листа плана границ

Подпись _____ Дата "____" _____ _____ г.

Место для оттиска печати (при наличии) лица, составившего описание местоположения границ

Раздел 4

План границ объекта

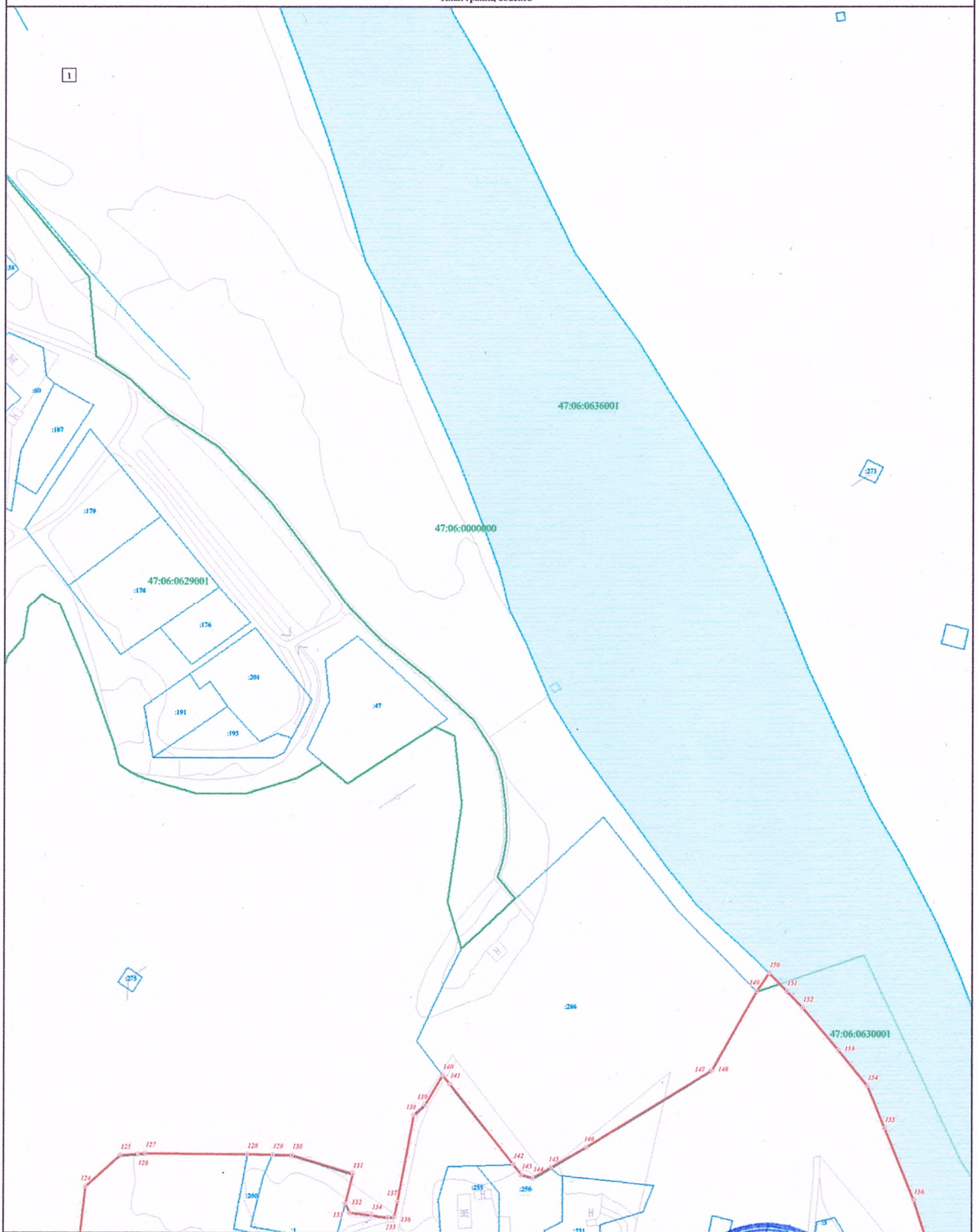

Масштаб 1:1 000

Используемые условные знаки и обозначения:

- Граница объекта
- Граница кадастрового квартала
- Граница земельного участка (в соответствии со сведениями Единого государственного реестра недвижимости)
- 22 — Характерная точка границы объекта
- :422 — Номер земельного участка, сведения о границах которого внесены в Единый государственный реестр недвижимости, в кадастровом квартале
- 47:06:0605002 — Номер кадастрового квартала

ИНДИВИДУАЛЬНЫЙ ПРЕДПРИНИМАТЕЛЬ КОСТЫГОВ АЛЕКСЕЙ МИХАЙЛОВИЧ ОГРНИП 317784700131135 ИНН 781705929315 г. САНКТ-ПЕТЕРБУРГ

Подпись _____ Дата "____" _____ г.

Место для оттиска печати (при наличии) лица, составившего описание местоположения границ объекта

Раздел 4

План границ объекта

Масштаб 1:1 000

Используемые условные знаки и обозначения:

- Граница объекта
- Граница кадастрового квартала
- Граница земельного участка (в соответствии со сведениями Единого государственного реестра недвижимости)
- 22 — Характерная точка границы объекта
- :422 — Номер земельного участка, сведения о границах которого внесены в Единый государственный реестр недвижимости, в кадастровом квартале
- 47:06:0605002 — Номер кадастрового квартала

Подпись _____ Дата "____" _____ _____ г.

Место для оттиска печати (при наличии) лица, составившего описание местоположения границ объекта

Раздел 4

План границ объекта

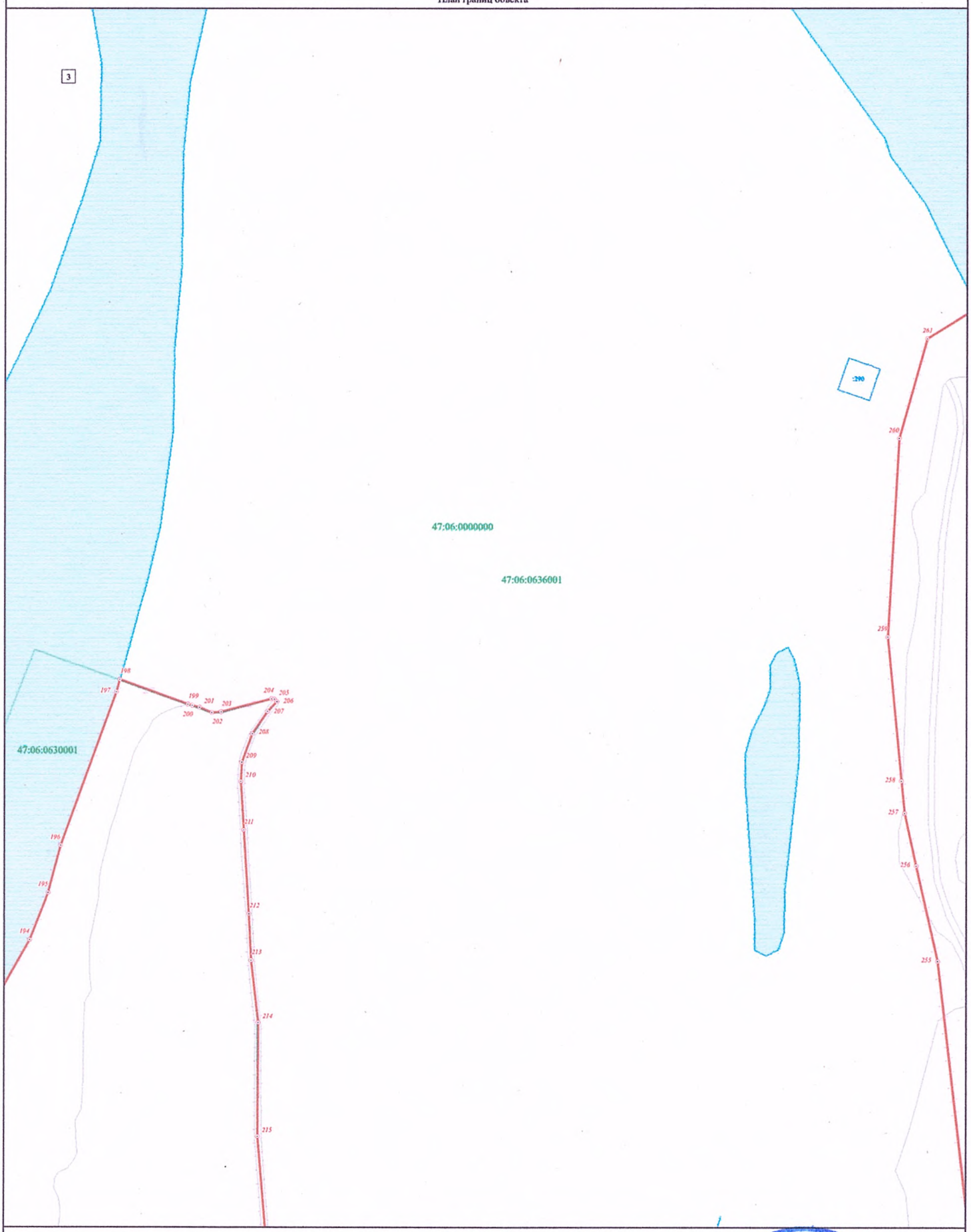

Масштаб 1:1 000

Используемые условные знаки и обозначения:

- Граница объекта
- Граница кадастрового квартала
- Граница земельного участка (в соответствии со сведениями Единого государственного реестра недвижимости)
- 22 Характерная точка границы объекта
- :422 Номер земельного участка, сведения о границах которого внесены в Единый государственный реестр недвижимости, в кадастровом квартале
- 47:06:0605002 Номер кадастрового квартала

Подпись _____ Дата "___" _____ г.

Место для оттиска печати (при наличии) лица, составившего описание местоположения границ объекта

ИНДИВИДУАЛЬНЫЙ ПРЕДПРИНИМАТЕЛЬ КОСТЫГОВ АЛЕКСЕЙ МИХАЙЛОВИЧ ОГРНИП 317784700131135 ИНН 470505929315 г. САНКТ-ПЕТЕРБУРГ

Раздел 4

План границ объекта

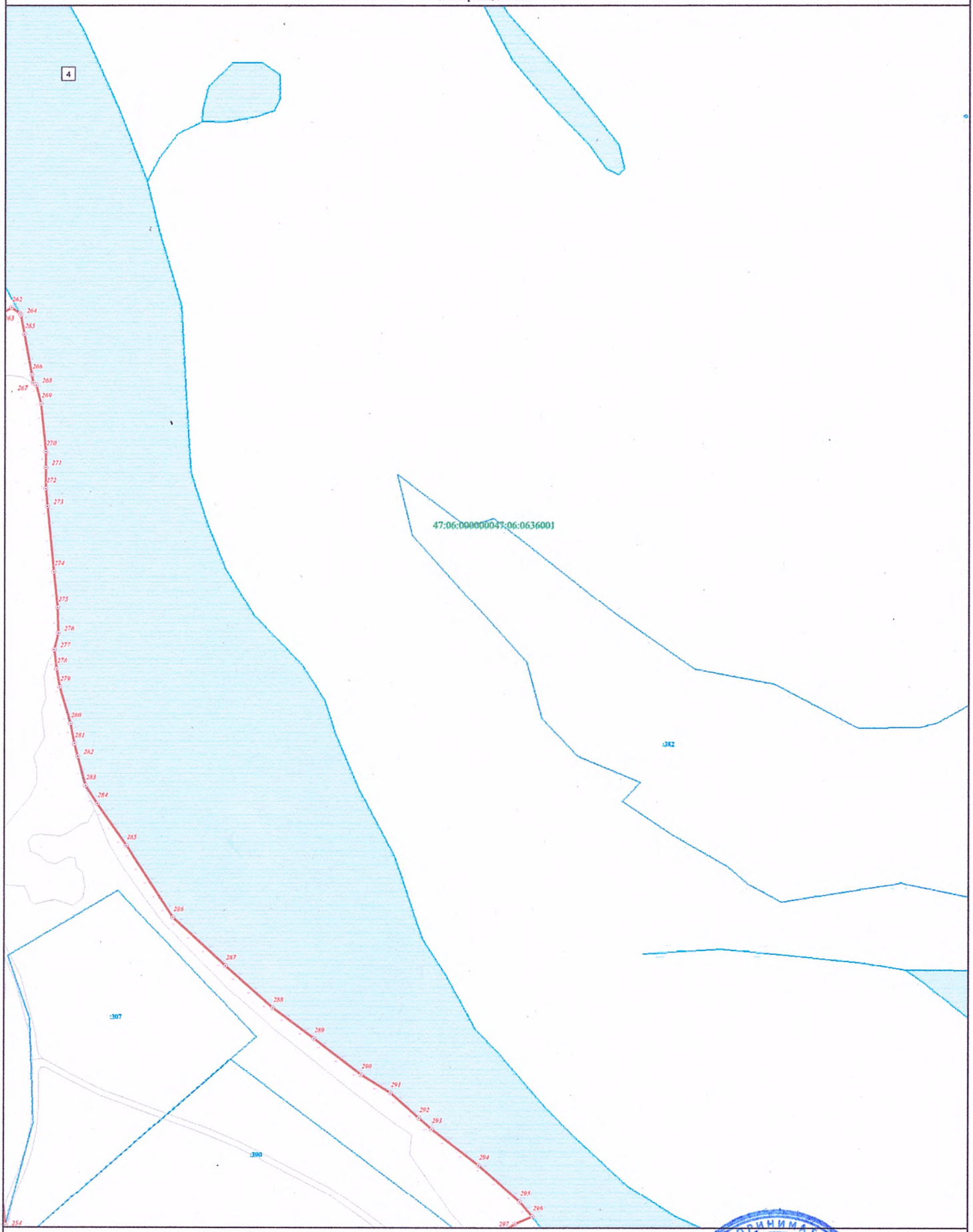

Масштаб 1:1 000

Используемые условные знаки и обозначения:

- Граница объекта
- Граница кадастрового квартала
- Граница земельного участка (в соответствии со сведениями Единого государственного реестра недвижимости)
- 22 — Характерная точка границы объекта
- :422 — Номер земельного участка, сведения о границах которого внесены в Единый государственный реестр недвижимости, в кадастровом квартале
- 47:06:0605002 — Номер кадастрового квартала

Подпись _____ Дата "_____" _____ г.

Место для оттиска печати (при наличии) лица, составившего описание местоположения границ объекта

Раздел 4

План границ объекта

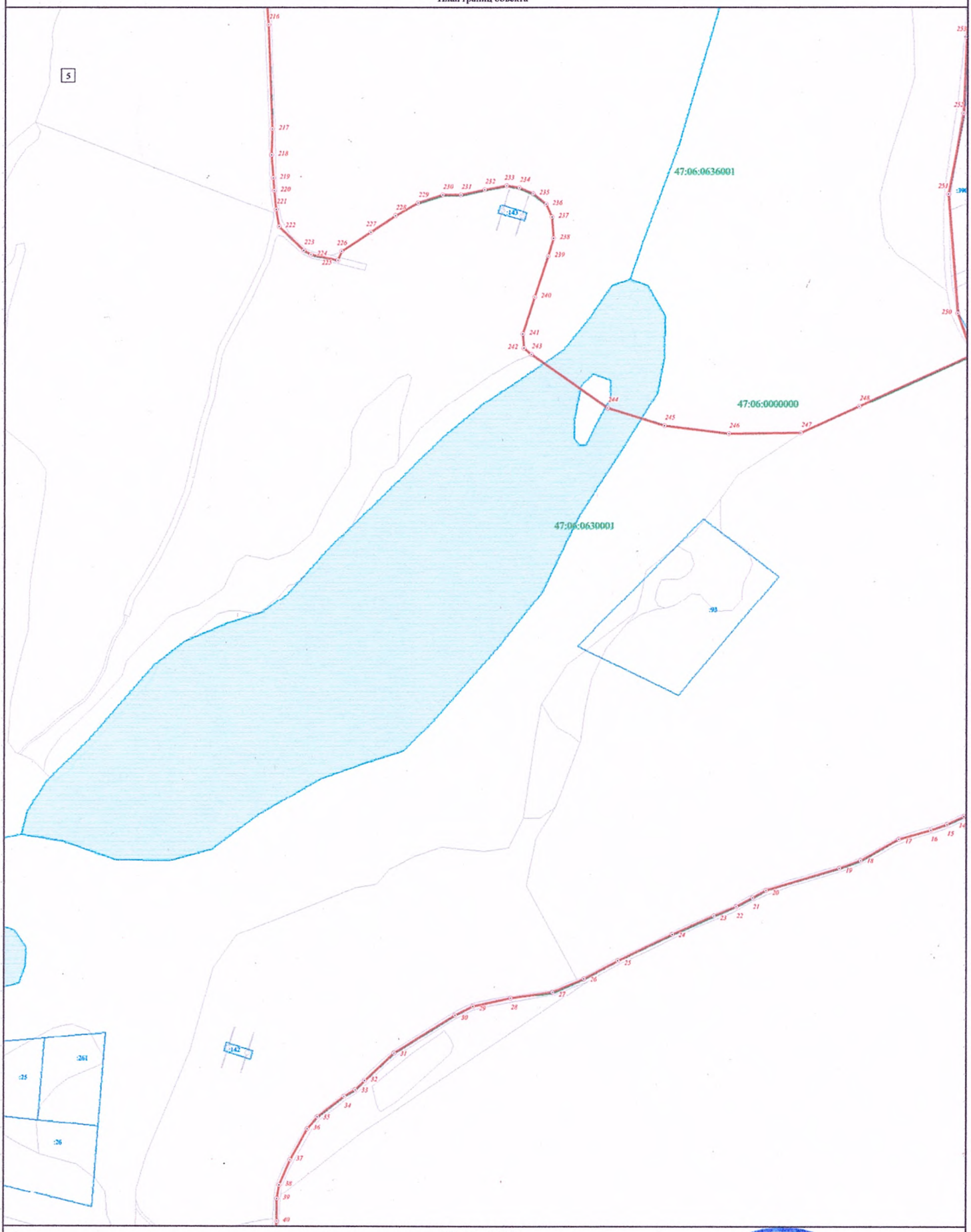

Масштаб 1:1 000

Используемые условные знаки и обозначения:

- Граница объекта
- Граница кадастрового квартала
- Граница земельного участка (в соответствии со сведениями Единого государственного реестра недвижимости)
- 22 — Характерная точка границы объекта
- :422 — Номер земельного участка, сведения о границах которого внесены в Единый государственный реестр недвижимости, в кадастровом квартале
- 47:06:0605002 — Номер кадастрового квартала

Подпись _____ Дата "__" _____ г.

Место для оттиска печати (при наличии) лица, составившего описание местоположения границ объекта

ИНДИВИДУАЛЬНЫЙ ПРЕДПРИНИМАТЕЛЬ КОСТЫГОВ АЛЕКСЕЙ ИГОРЕВИЧ ОГРНИП 317784700131135 ИНН 781715929315 г. САНКТ-ПЕТЕРБУРГ

Раздел 4

План границ объекта

Масштаб 1:1 000

Используемые условные знаки и обозначения:

- Граница объекта
- Граница кадастрового квартала
- Граница земельного участка (в соответствии со сведениями Единого государственного реестра недвижимости)
- 22 — Характерная точка границы объекта
- :422 — Номер земельного участка, сведения о границах которого внесены в Единый государственный реестр недвижимости, в кадастровом квартале
- 47:06:0605002 — Номер кадастрового квартала

Подпись _____ Дата "____" _____ г.

Место для оттиска печати (при наличии) лица, составившего описание местоположения границ объекта

ИНДИВИДУАЛЬНЫЙ ПРЕДПРИНИМАТЕЛЬ КОСТЫГОВ АЛЕКСЕЙ МИХАЙЛОВИЧ ОГРНИП 317784700131135 ИНН 781729315 г.САНКТ-ПЕТЕРБУРГ

Раздел 4

План границ объекта

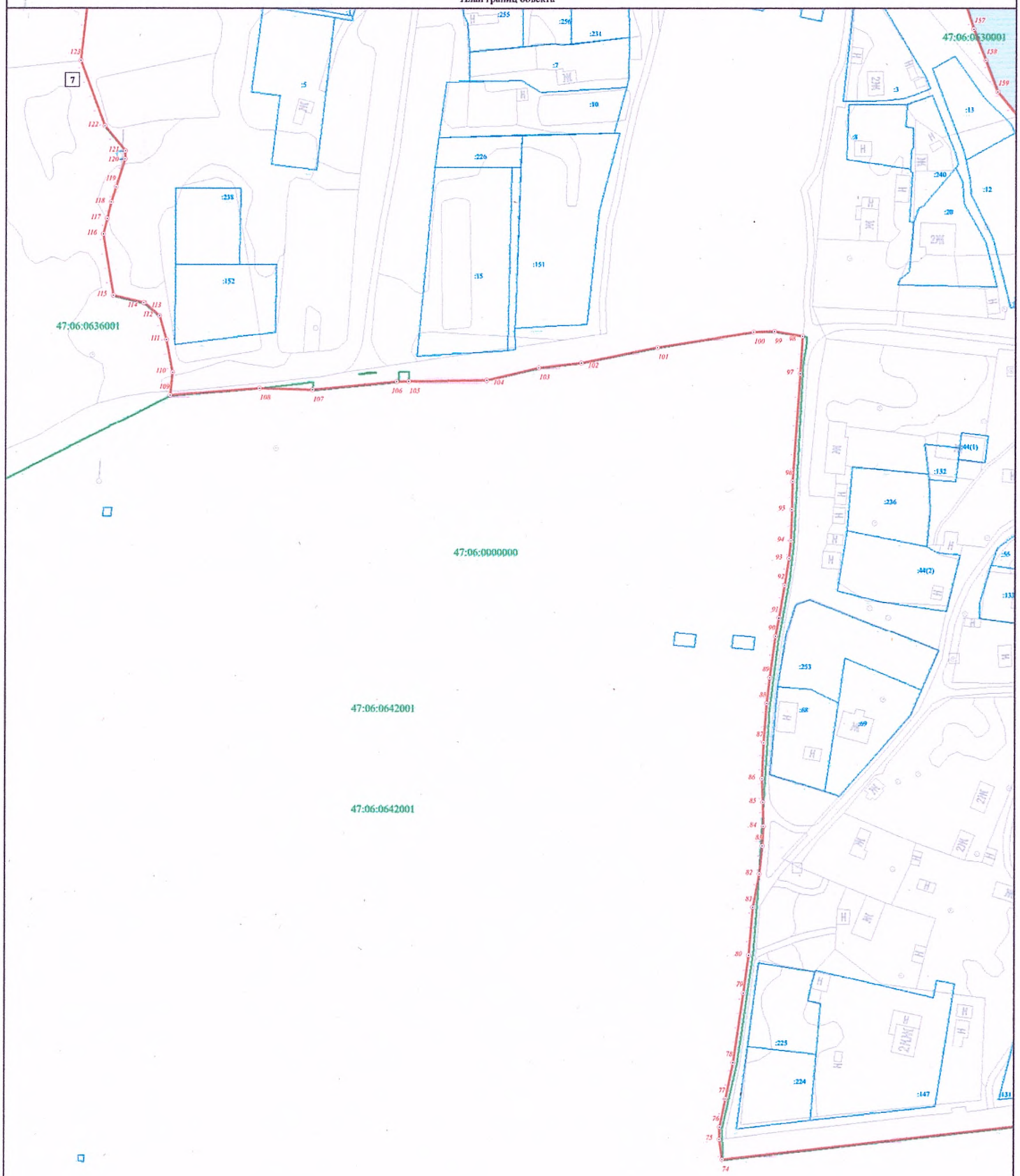

Масштаб 1:1 000

Используемые условные знаки и обозначения:

- Граница объекта
- Граница кадастрового квартала
- Граница земельного участка (в соответствии со сведениями Единого государственного реестра недвижимости)
- 22 Характерная точка границы объекта
- :422 Номер земельного участка, сведения о границах которого внесены в Единый государственный реестр недвижимости, в кадастровом квартале
- 47:06:0605002 Номер кадастрового квартала

Подпись _____ Дата "____" _____ г.

Место для оттиска печати (при наличии) лица, составившего описание местоположения границ объекта

Раздел 4

План границ объекта

Масштаб 1:1 000

Используемые условные знаки и обозначения:

- Граница объекта
- Граница кадастрового квартала
- Граница земельного участка (в соответствии со сведениями Единого государственного реестра недвижимости)
- 22 Характерная точка границы объекта
- :422 Номер земельного участка, сведения о границах которого внесены в Единый государственный реестр недвижимости, в кадастровом квартале
- 47:06:0605002 Номер кадастрового квартала

Подпись _____ Дата "_____" _____ г.

Место для оттиска печати (при наличии) лица, составившего описание местоположения границ объекта

ИНДИВИДУАЛЬНЫЙ ПРЕДПРИНИМАТЕЛЬ КОСТЫГОВ АЛЕКСЕЙ МИХАЙЛОВИЧ ОГРНИП 317784700131135 ИНН 705929315 г. САНКТ-ПЕТЕРБУРГ

Раздел 4

План границ объекта



Масштаб 1:1 000

Используемые условные знаки и обозначения:

Граница объекта

Граница кадастрового квартала

Граница земельного участка (в соответствии со сведениями Единого государственного реестра недвижимости)

Характерная точка границы объекта

:422 Номер земельного участка, сведения о границах которого внесены в Единый государственный реестр недвижимости, в кадастровом квартале

47:06:0605002 Номер кадастрового квартала

Подпись _____ Дата "_____" _____ г.

Место для оттиска печати (при наличии) лица, составившего описание местоположения границ объекта

ИНДИВИДУАЛЬНЫЙ ПРЕДПРИНИМАТЕЛЬ ОСТЫГОВ АЛЕКСЕЙ ЛЕОНИДОВИЧ ОГРНИП 317784700131135 САНКТ-ПЕТЕРБУРГ

ГРАФИЧЕСКОЕ ОПИСАНИЕ
местоположения границ населенных пунктов, территориальных зон,
особо охраняемых природных территорий,
зон с особыми условиями использования территории

посёлок при железнодорожной станции Оять

(наименование объекта, местоположение границ которого описано (далее - объект))

Раздел 1

Сведения об объекте

№ п/п	Характеристики объекта	Описание характеристик
1	2	3
1.	Местоположение объекта	Ленинградская область, Лодейнопольский муниципальный район, Доможировское сельское поселение
2.	Площадь объекта +/- величина погрешности определения площади (Р +/- Дельта Р)	596698 м² +/- 270 м²
3.	Иные характеристики объекта	-

Раздел 2					
Сведения о местоположении границ объекта					
1. Система координат МСК 47 зона 3					
2. Сведения о характерных точках границ объекта					
Обозначение характерных точек границ	Координаты, м		Метод определения координат характерной точки	Средняя квадратическая погрешность положения характерной точки (Mt), м	Описание обозначения точки на местности (при наличии)
	X	Y			
1	2	3	4	5	6
Часть № 1					
1	494781,40	3205511,62	картометрический	0,1	-
2	494780,56	3205515,27	картометрический	0,1	-
3	494782,52	3205528,02	картометрический	0,1	-
4	494782,66	3205530,57	картометрический	0,1	-
5	494793,51	3205532,89	картометрический	0,1	-
6	494792,82	3205588,33	картометрический	0,1	-
7	494797,42	3205610,74	картометрический	0,1	-
8	494797,24	3205624,59	картометрический	0,1	-
9	494801,68	3205670,79	картометрический	0,1	-
10	494803,28	3205691,81	картометрический	0,1	-
11	494803,99	3205708,66	картометрический	0,1	-
12	494804,52	3205719,50	картометрический	0,1	-
13	494805,06	3205726,99	картометрический	0,1	-
14	494805,24	3205739,31	картометрический	0,1	-
15	494804,60	3205742,08	картометрический	0,1	-
16	494800,74	3205746,51	картометрический	0,1	-
17	494794,44	3205751,37	картометрический	0,1	-
18	494789,06	3205756,30	картометрический	0,1	-
19	494734,42	3205740,20	картометрический	0,1	-
20	494457,39	3205656,87	картометрический	0,1	-
21	494162,80	3205569,68	картометрический	0,1	-
22	494094,64	3205549,59	картометрический	0,1	-
23	494013,90	3205525,82	картометрический	0,1	-
24	494009,24	3205542,92	картометрический	0,1	-
25	493959,10	3205535,41	картометрический	0,1	-
26	493890,59	3205492,89	картометрический	0,1	-
27	493880,80	3205486,83	картометрический	0,1	-
28	493880,51	3205486,73	картометрический	0,1	-
29	493804,11	3205500,43	картометрический	0,1	-
30	493796,27	3205502,60	картометрический	0,1	-
31	493790,84	3205505,88	картометрический	0,1	-
32	493783,31	3205502,71	картометрический	0,1	-
33	493791,50	3205496,42	картометрический	0,1	-
34	493802,15	3205493,37	картометрический	0,1	-
35	493866,61	3205481,98	картометрический	0,1	-
36	493835,90	3205472,79	картометрический	0,1	-
37	493825,12	3205469,56	картометрический	0,1	-
38	493819,59	3205467,90	картометрический	0,1	-
39	493779,03	3205487,23	картометрический	0,1	-
40	493727,49	3205483,55	картометрический	0,1	-
41	493689,41	3205467,93	картометрический	0,1	-
42	493676,35	3205462,49	картометрический	0,1	-

1	2	3	4	5	6
43	493675,17	3205461,07	картометрический	0,1	-
44	493675,05	3205456,81	картометрический	0,1	-
45	493676,35	3205448,88	картометрический	0,1	-
46	493677,54	3205446,04	картометрический	0,1	-
47	493683,58	3205437,51	картометрический	0,1	-
48	493689,93	3205429,37	картометрический	0,1	-
49	493692,66	3205429,13	картометрический	0,1	-
50	493695,02	3205428,07	картометрический	0,1	-
51	493697,27	3205425,35	картометрический	0,1	-
52	493698,93	3205422,15	картометрический	0,1	-
53	493711,83	3205406,06	картометрический	0,1	-
54	493716,45	3205401,92	картометрический	0,1	-
55	493720,35	3205400,14	картометрический	0,1	-
56	493728,70	3205399,20	картометрический	0,1	-
57	493736,99	3205400,73	картометрический	0,1	-
58	493749,31	3205404,88	картометрический	0,1	-
59	493763,99	3205410,91	картометрический	0,1	-
60	493777,30	3205417,29	картометрический	0,1	-
61	493787,61	3205421,31	картометрический	0,1	-
62	493803,45	3205425,56	картометрический	0,1	-
63	493819,71	3205426,75	картометрический	0,1	-
64	493825,75	3205425,92	картометрический	0,1	-
65	493838,91	3205422,58	картометрический	0,1	-
66	493844,60	3205418,14	картометрический	0,1	-
67	493848,50	3205413,53	картометрический	0,1	-
68	493849,83	3205407,15	картометрический	0,1	-
69	493850,42	3205401,35	картометрический	0,1	-
70	493849,95	3205393,07	картометрический	0,1	-
71	493847,62	3205381,74	картометрический	0,1	-
72	493846,37	3205379,79	картометрический	0,1	-
73	493845,13	3205376,59	картометрический	0,1	-
74	493844,42	3205372,87	картометрический	0,1	-
75	493844,42	3205367,36	картометрический	0,1	-
76	493845,13	3205362,39	картометрический	0,1	-
77	493846,19	3205358,48	картометрический	0,1	-
78	493850,46	3205350,85	картометрический	0,1	-
79	493857,21	3205346,05	картометрический	0,1	-
80	493872,13	3205341,26	картометрический	0,1	-
81	493881,01	3205339,66	картометрический	0,1	-
82	493887,94	3205339,48	картометрический	0,1	-
83	493890,51	3205340,91	картометрический	0,1	-
84	493892,47	3205343,39	картометрический	0,1	-
85	493896,20	3205344,46	картометрический	0,1	-
86	493900,64	3205344,99	картометрический	0,1	-
87	493904,90	3205344,11	картометрический	0,1	-
88	493907,21	3205344,11	картометрический	0,1	-
89	493910,41	3205346,77	картометрический	0,1	-
90	493913,25	3205350,32	картометрический	0,1	-
91	493916,98	3205353,34	картометрический	0,1	-
92	493923,73	3205355,11	картометрический	0,1	-
93	493930,66	3205356,89	картометрический	0,1	-
94	493933,50	3205356,53	картометрический	0,1	-
95	493938,12	3205354,94	картометрический	0,1	-

1	2	3	4	5	6
96	493957,40	3205348,51	картометрический	0,1	-
97	493970,73	3205345,45	картометрический	0,1	-
98	493988,47	3205342,43	картометрический	0,1	-
99	493990,70	3205342,05	картометрический	0,1	-
100	494003,93	3205338,37	картометрический	0,1	-
101	494010,98	3205334,51	картометрический	0,1	-
102	494020,96	3205326,91	картометрический	0,1	-
103	494024,52	3205322,30	картометрический	0,1	-
104	494026,46	3205318,62	картометрический	0,1	-
105	494026,60	3205308,09	картометрический	0,1	-
106	494024,35	3205282,65	картометрический	0,1	-
107	494024,65	3205271,57	картометрический	0,1	-
108	494026,82	3205253,75	картометрический	0,1	-
109	494030,02	3205239,07	картометрический	0,1	-
110	494034,60	3205226,68	картометрический	0,1	-
111	494035,85	3205223,30	картометрический	0,1	-
112	494040,51	3205214,30	картометрический	0,1	-
113	494045,17	3205208,57	картометрический	0,1	-
114	494050,20	3205205,33	картометрический	0,1	-
115	494068,30	3205196,59	картометрический	0,1	-
116	494083,77	3205194,84	картометрический	0,1	-
117	494093,58	3205194,56	картометрический	0,1	-
118	494106,49	3205194,84	картометрический	0,1	-
119	494112,74	3205195,81	картометрический	0,1	-
120	494125,09	3205197,73	картометрический	0,1	-
121	494136,79	3205197,22	картометрический	0,1	-
122	494149,22	3205192,88	картометрический	0,1	-
123	494156,39	3205189,83	картометрический	0,1	-
124	494158,22	3205184,72	картометрический	0,1	-
125	494158,58	3205180,93	картометрический	0,1	-
126	494154,20	3205165,09	картометрический	0,1	-
127	494149,93	3205157,40	картометрический	0,1	-
128	494146,73	3205150,80	картометрический	0,1	-
129	494147,68	3205143,93	картометрический	0,1	-
130	494149,57	3205139,44	картометрический	0,1	-
131	494154,85	3205131,18	картометрический	0,1	-
132	494165,13	3205122,62	картометрический	0,1	-
133	494171,26	3205121,41	картометрический	0,1	-
134	494176,47	3205119,17	картометрический	0,1	-
135	494180,58	3205116,68	картометрический	0,1	-
136	494182,36	3205116,56	картометрический	0,1	-
137	494190,53	3205118,57	картометрический	0,1	-
138	494195,38	3205121,77	картометрический	0,1	-
139	494199,98	3205123,90	картометрический	0,1	-
140	494202,11	3205123,78	картометрический	0,1	-
141	494203,76	3205123,31	картометрический	0,1	-
142	494206,01	3205121,65	картометрический	0,1	-
143	494208,74	3205118,81	картометрический	0,1	-
144	494210,99	3205116,45	картометрический	0,1	-
145	494214,89	3205112,90	картометрический	0,1	-
146	494218,45	3205108,63	картометрический	0,1	-
147	494221,88	3205106,62	картометрический	0,1	-
148	494225,79	3205105,08	картометрический	0,1	-

1	2	3	4	5	6
149	494228,11	3205103,03	картометрический	0,1	-
150	494232,02	3205095,39	картометрический	0,1	-
151	494235,40	3205090,78	картометрический	0,1	-
152	494243,39	3205082,08	картометрический	0,1	-
153	494249,25	3205076,40	картометрический	0,1	-
154	494258,13	3205069,12	картометрический	0,1	-
155	494263,28	3205065,92	картометрический	0,1	-
156	494279,73	3205057,09	картометрический	0,1	-
157	494287,54	3205053,89	картометрический	0,1	-
158	494303,58	3205064,92	картометрический	0,1	-
159	494311,57	3205066,92	картометрический	0,1	-
160	494317,57	3205070,51	картометрический	0,1	-
161	494321,96	3205076,51	картометрический	0,1	-
162	494323,56	3205082,10	картометрический	0,1	-
163	494326,36	3205086,49	картометрический	0,1	-
164	494339,15	3205099,67	картометрический	0,1	-
165	494361,76	3205125,54	картометрический	0,1	-
166	494388,13	3205145,91	картометрический	0,1	-
167	494406,11	3205161,09	картометрический	0,1	-
168	494428,09	3205170,67	картометрический	0,1	-
169	494450,47	3205178,66	картометрический	0,1	-
170	494509,00	3205202,21	картометрический	0,1	-
171	494526,14	3205209,11	картометрический	0,1	-
172	494559,75	3205222,18	картометрический	0,1	-
173	494582,93	3205230,97	картометрический	0,1	-
174	494609,05	3205238,48	картометрический	0,1	-
175	494640,16	3205247,79	картометрический	0,1	-
176	494654,20	3205252,06	картометрический	0,1	-
177	494678,98	3205259,65	картометрический	0,1	-
178	494707,60	3205266,79	картометрический	0,1	-
179	494723,99	3205272,79	картометрический	0,1	-
180	494744,37	3205280,78	картометрический	0,1	-
181	494755,56	3205283,17	картометрический	0,1	-
182	494770,74	3205288,76	картометрический	0,1	-
183	494783,13	3205289,96	картометрический	0,1	-
184	494795,36	3205293,08	картометрический	0,1	-
185	494806,95	3205297,85	картометрический	0,1	-
186	494818,10	3205302,00	картометрический	0,1	-
187	494840,04	3205313,13	картометрический	0,1	-
188	494857,50	3205315,85	картометрический	0,1	-
189	494883,60	3205318,98	картометрический	0,1	-
190	494880,86	3205341,64	картометрический	0,1	-
191	494872,45	3205359,32	картометрический	0,1	-
192	494854,98	3205390,05	картометрический	0,1	-
193	494836,32	3205416,15	картометрический	0,1	-
194	494825,45	3205428,08	картометрический	0,1	-
195	494815,84	3205450,68	картометрический	0,1	-
196	494807,00	3205462,36	картометрический	0,1	-
197	494797,03	3205471,62	картометрический	0,1	-
198	494794,54	3205478,04	картометрический	0,1	-
199	494791,33	3205488,70	картометрический	0,1	-
1	494781,40	3205511,62	картометрический	0,1	-
Часть № 2					

1	2	3	4	5	6
200	494416,82	3205897,27	картометрический	0,1	-
201	494364,66	3205910,47	картометрический	0,1	-
202	494389,76	3206030,30	картометрический	0,1	-
203	494266,98	3206062,97	картометрический	0,1	-
204	494297,37	3206115,71	картометрический	0,1	-
205	494303,49	3206129,10	картометрический	0,1	-
206	494024,38	3206160,99	картометрический	0,1	-
207	493921,21	3205878,36	картометрический	0,1	-
208	493965,15	3205799,31	картометрический	0,1	-
209	493965,70	3205796,76	картометрический	0,1	-
210	493950,15	3205794,72	картометрический	0,1	-
211	493911,74	3205783,57	картометрический	0,1	-
212	493909,63	3205782,88	картометрический	0,1	-
213	493874,66	3205768,61	картометрический	0,1	-
214	493871,37	3205755,18	картометрический	0,1	-
215	493862,73	3205747,73	картометрический	0,1	-
216	493846,31	3205729,83	картометрический	0,1	-
217	493818,28	3205721,17	картометрический	0,1	-
218	493799,79	3205715,51	картометрический	0,1	-
219	493786,07	3205732,21	картометрический	0,1	-
220	493692,23	3205691,30	картометрический	0,1	-
221	493687,54	3205693,27	картометрический	0,1	-
222	493679,64	3205696,58	картометрический	0,1	-
223	493676,79	3205700,34	картометрический	0,1	-
224	493673,52	3205751,31	картометрический	0,1	-
225	493644,15	3205749,40	картометрический	0,1	-
226	493644,15	3205736,58	картометрический	0,1	-
227	493645,77	3205736,68	картометрический	0,1	-
228	493651,50	3205703,71	картометрический	0,1	-
229	493658,45	3205677,64	картометрический	0,1	-
230	493663,89	3205663,77	картометрический	0,1	-
231	493667,74	3205655,97	картометрический	0,1	-
232	493676,24	3205644,50	картометрический	0,1	-
233	493695,27	3205627,99	картометрический	0,1	-
234	493708,15	3205618,91	картометрический	0,1	-
235	493729,42	3205602,32	картометрический	0,1	-
236	493728,91	3205601,74	картометрический	0,1	-
237	493748,27	3205587,11	картометрический	0,1	-
238	493756,55	3205579,08	картометрический	0,1	-
239	493763,16	3205572,73	картометрический	0,1	-
240	493770,24	3205564,59	картометрический	0,1	-
241	493774,57	3205563,56	картометрический	0,1	-
242	493782,09	3205546,95	картометрический	0,1	-
243	493783,89	3205548,82	картометрический	0,1	-
244	493803,11	3205562,33	картометрический	0,1	-
245	494053,54	3205704,09	картометрический	0,1	-
246	494068,78	3205716,85	картометрический	0,1	-
247	494081,66	3205733,82	картометрический	0,1	-
248	494091,08	3205755,67	картометрический	0,1	-
249	494094,25	3205772,12	картометрический	0,1	-
250	494127,83	3205783,06	картометрический	0,1	-
251	494137,51	3205743,83	картометрический	0,1	-
252	494200,70	3205763,83	картометрический	0,1	-

1	2	3	4	5	6
253	494193,43	3205784,70	картометрический	0,1	-
254	494190,10	3205783,45	картометрический	0,1	-
255	494185,20	3205799,04	картометрический	0,1	-
256	494204,82	3205804,84	картометрический	0,1	-
257	494207,00	3205798,69	картометрический	0,1	-
258	494231,26	3205807,63	картометрический	0,1	-
259	494285,45	3205828,70	картометрический	0,1	-
260	494397,47	3205861,85	картометрический	0,1	-
200	494416,82	3205897,27	картометрический	0,1	-
Часть № 3					
261	494235,26	3205799,32	картометрический	0,1	-
262	494210,86	3205790,34	картометрический	0,1	-
263	494221,74	3205764,18	картометрический	0,1	-
264	494257,21	3205777,26	картометрический	0,1	-
265	494251,86	3205791,16	картометрический	0,1	-
261	494235,26	3205799,32	картометрический	0,1	-
Часть № 4					
266	494309,25	3206098,51	картометрический	0,1	-
267	494295,75	3206059,38	картометрический	0,1	-
268	494307,83	3206056,64	картометрический	0,1	-
269	494314,39	3206055,70	картометрический	0,1	-
270	494326,33	3206053,02	картометрический	0,1	-
271	494329,21	3206053,30	картометрический	0,1	-
272	494341,27	3206052,69	картометрический	0,1	-
273	494361,44	3206051,44	картометрический	0,1	-
274	494372,41	3206083,05	картометрический	0,1	-
266	494309,25	3206098,51	картометрический	0,1	-

3. Сведения о характерных точках части (частей) границы объекта					
Обозначение характерных точек части границы	Координаты, м		Метод определения координат характерной точки	Средняя квадратическая погрешность положения характерной точки (Mt), м	Описание обозначения точки на местности (при наличии)
	X	Y			
1	2	3	4	5	6
-	-	-	-	-	

Раздел 3							
Сведения о местоположении измененных (уточненных) границ объекта							
1. Система координат -							
2. Сведения о характерных точках границ объекта							
Обозначение характерных точек границ	Существующие координаты, м		Измененные (уточненные) координаты, м		Метод определения координат характерной точки	Средняя квадратическая погрешность положения характерной точки (Mt), м	Описание обозначения точки на местности (при наличии)
	X	Y	X	Y			
1	2	3	4	5	6	7	8
-	-	-	-	-	-	-	-
3. Сведения о характерных точках части (частей) границы объекта							
Обозначение характерных точек части границы	Существующие координаты, м		Измененные (уточненные) координаты, м		Метод определения координат характерной точки	Средняя квадратическая погрешность положения характерной точки (Mt), м	Описание обозначения точки на местности (при наличии)
	X	Y	X	Y			
1	2	3	4	5	6	7	8
-	-	-	-	-	-	-	-

Раздел 4

План границ объекта

Обзорная схема границ объекта с указанием расположения листов плана границ

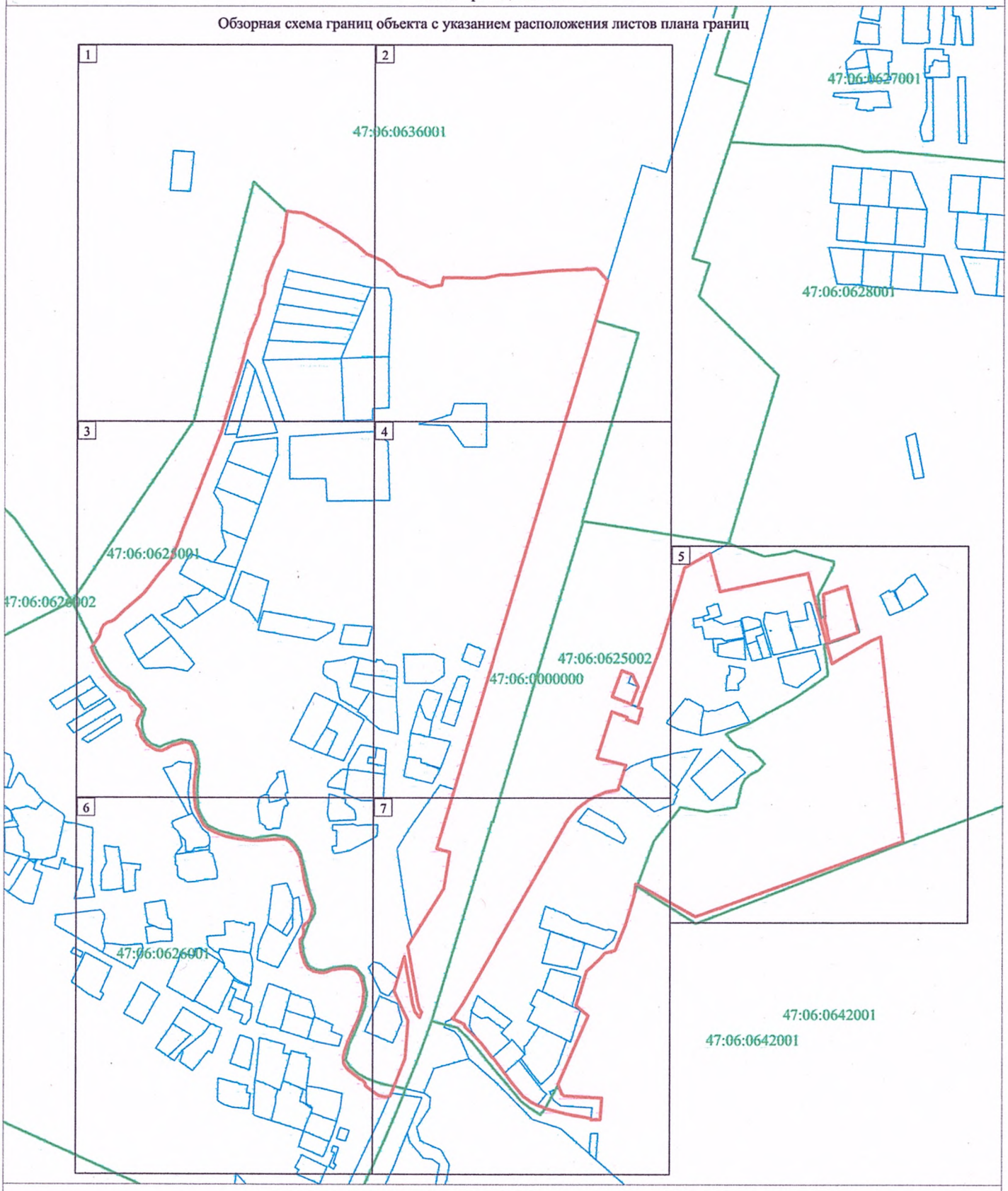

Масштаб 1:5 000

Используемые условные знаки и обозначения:

Граница объекта

Граница кадастрового квартала

Граница земельного участка (в соответствии со сведениями Единого государственного реестра недвижимости)

47:14:0909001 Номер кадастрового квартала

2 Рамка и номер листа плана границ

Подпись _____ Дата "____" _____ _____ г.

Место для оттиска печати (при наличии) лица, составившего описание местоположения границ

Раздел 4

План границ объекта

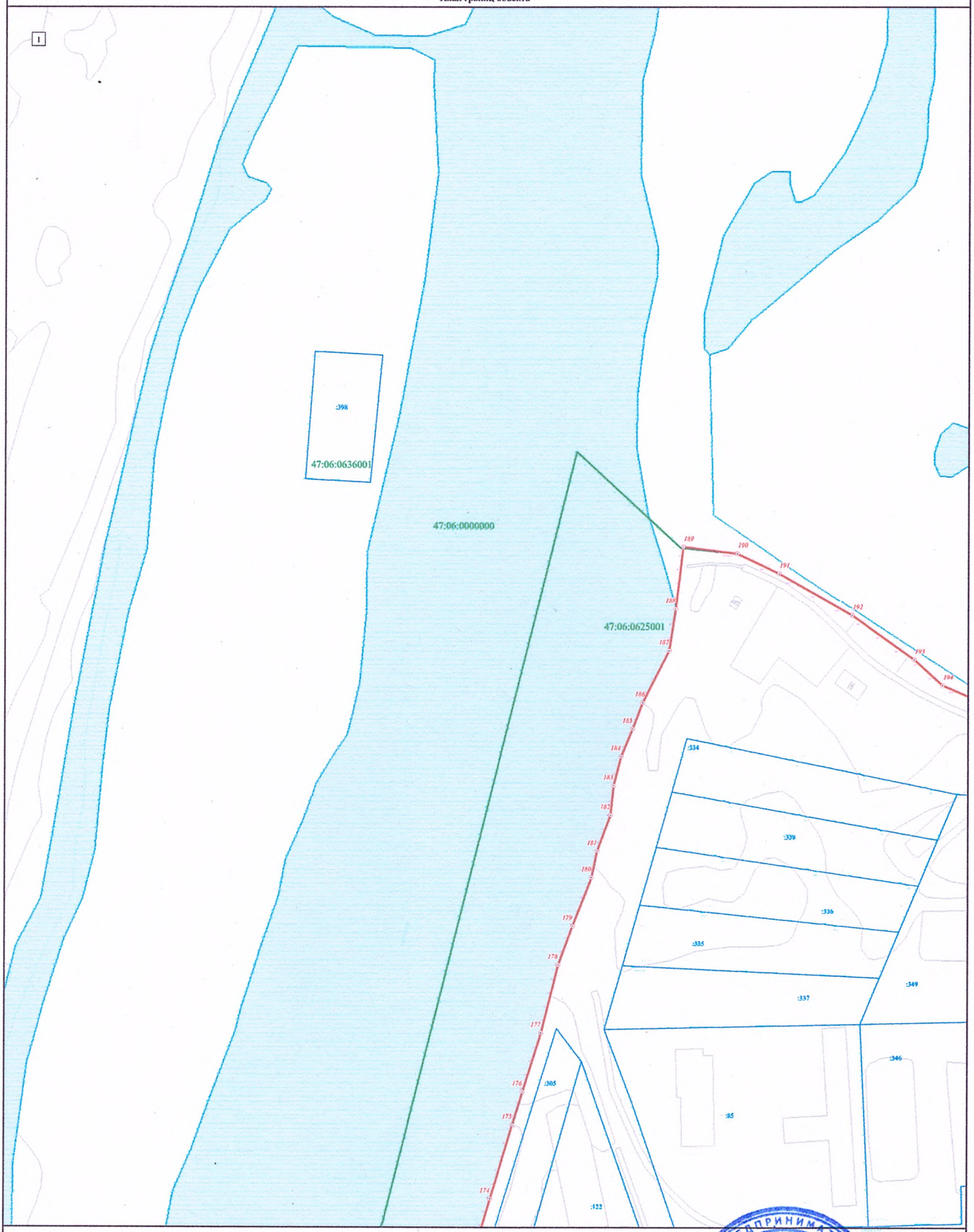

Масштаб 1:1 000

Используемые условные знаки и обозначения:

- Граница объекта
- Граница кадастрового квартала
- Граница земельного участка (в соответствии со сведениями Единого государственного реестра недвижимости)
- 22 / 26 Характерная точка границы объекта
- :422 Номер земельного участка, сведения о границах которого внесены в Единый государственный реестр недвижимости, в кадастровом квартале
- 47:06:0605002 Номер кадастрового квартала

ИНДИВИДУАЛЬНЫЙ ПРЕДПРИНИМАТЕЛЬ КОСТЫГОВ АЛЕКСЕЙ МИХАЙЛОВИЧ ОГРНИП 317784700131135 ИНН 781705929315 САНКТ-ПЕТЕРБУРГ

Подпись _____ Дата "____" _____ г.

Место для оттиска печати (при наличии) лица, составившего описание местоположения границ объекта

Раздел 4

План границ объекта

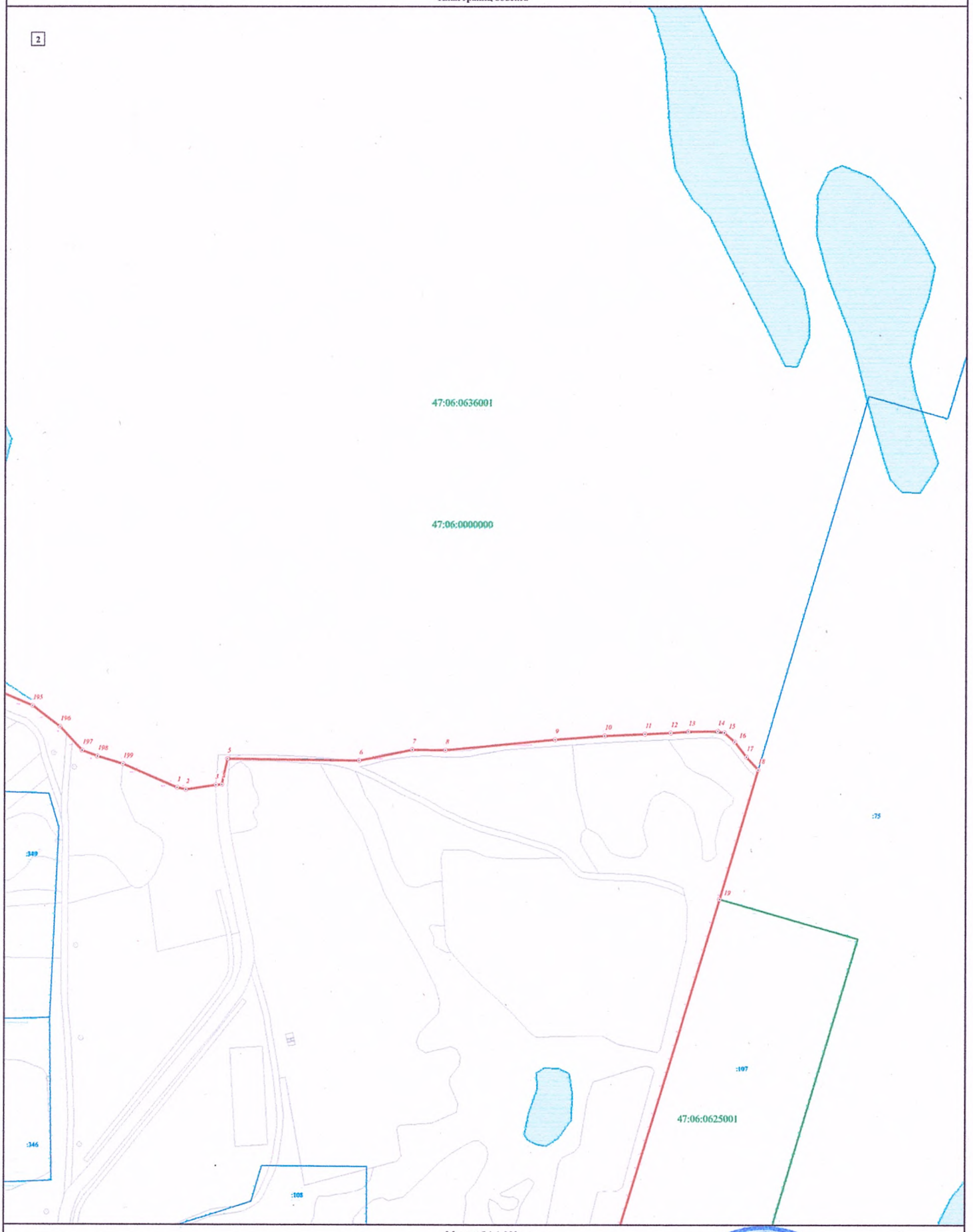

Масштаб 1:1 000

Используемые условные знаки и обозначения:

- Граница объекта
- Граница кадастрового квартала
- Граница земельного участка (в соответствии со сведениями Единого государственного реестра недвижимости)
- 22 Характерная точка границы объекта
- :422 Номер земельного участка, сведения о границах которого внесены в Единый государственный реестр недвижимости, в кадастровом квартале
- 47:06:0605002 Номер кадастрового квартала

Подпись _____ Дата "____" _____ г.

Место для оттиска печати (при наличии) лица, составившего описание местоположения границ объекта

ИНДИВИДУАЛЬНЫЙ ПРЕДПРИНИМАТЕЛЬ КОСТЫГОВ АЛЕКСЕЙ МИХАЙЛОВИЧ ОГРНИП 317784700131135 г. САНКТ-ПЕТЕРБУРГ

Раздел 4

План границ объекта

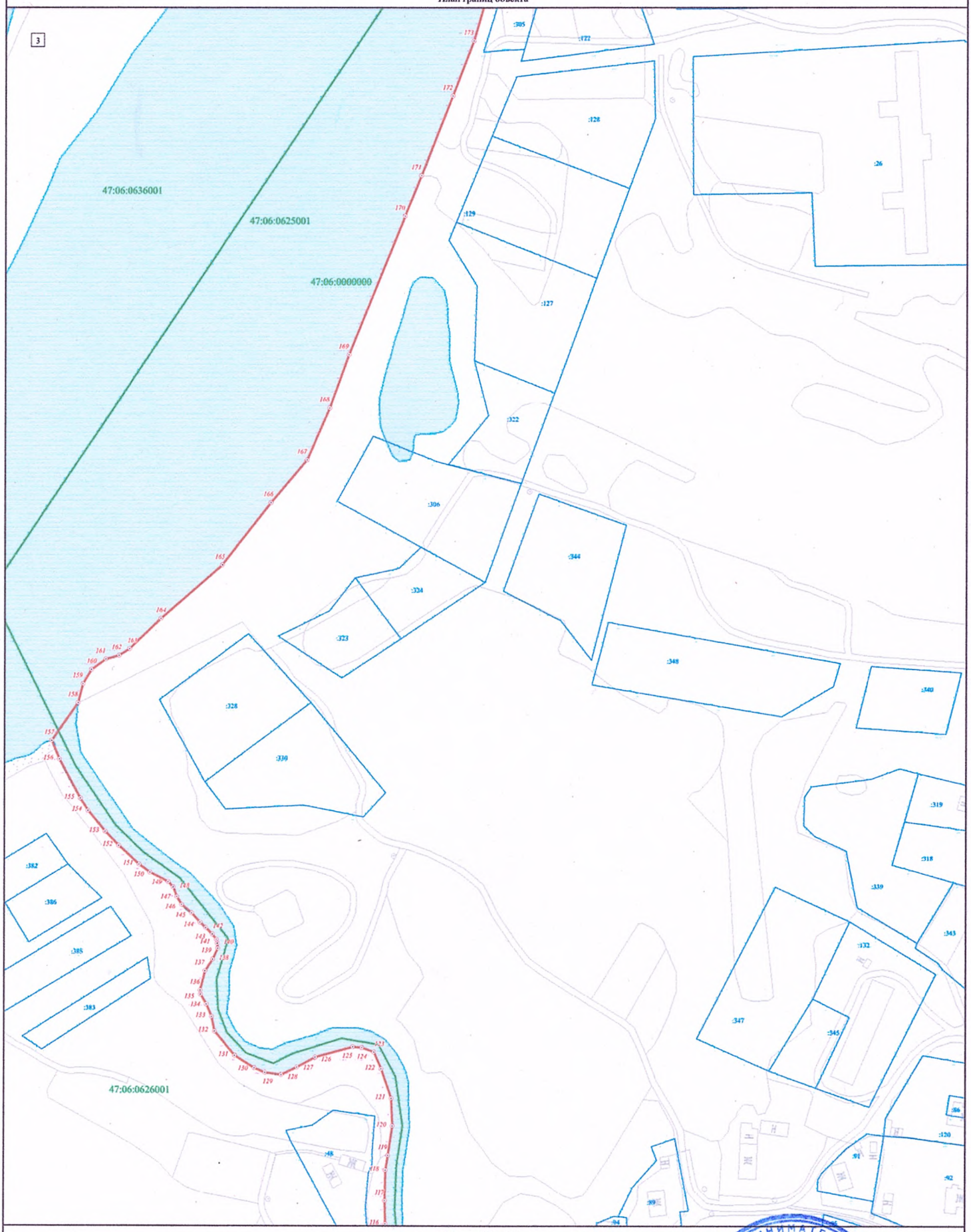

Масштаб 1:1 000

Используемые условные знаки и обозначения:

- Граница объекта
- Граница кадастрового квартала
- Граница земельного участка (в соответствии со сведениями Единого государственного реестра недвижимости)
- 22 Характерная точка границы объекта
- :422 Номер земельного участка, сведения о границах которого внесены в Единый государственный реестр недвижимости, в кадастровом квартале
- 47:06:0605002 Номер кадастрового квартала

Подпись _____ Дата "__" _____ г.

Место для отпечатка печати (при наличии) лица, составившего описание местоположения границ объекта

Раздел 4

План границ объекта

Масштаб 1:1 000

Используемые условные знаки и обозначения:

- Граница объекта
- Граница кадастрового квартала
- Граница земельного участка (в соответствии со сведениями Единого государственного реестра недвижимости)
- 22 — Характерная точка границы объекта
- :422 — Номер земельного участка, сведения о границах которого внесены в Единый государственный реестр недвижимости, в кадастровом квартале
- 47:06:0605002 — Номер кадастрового квартала

Подпись _____ Дата "____" _____ г.

Место для оттиска печати (при наличии) лица, составившего описание местоположения границ объекта

ИНДИВИДУАЛЬНЫЙ ПРЕДПРИНИМАТЕЛЬ КОСТЫГОВ АЛЕКСЕЙ МИХАЙЛОВИЧ ОГРНИП 317784700131135 ИНН 470517705929315 САНКТ-ПЕТЕРБУРГ

Раздел 4

План границ объекта

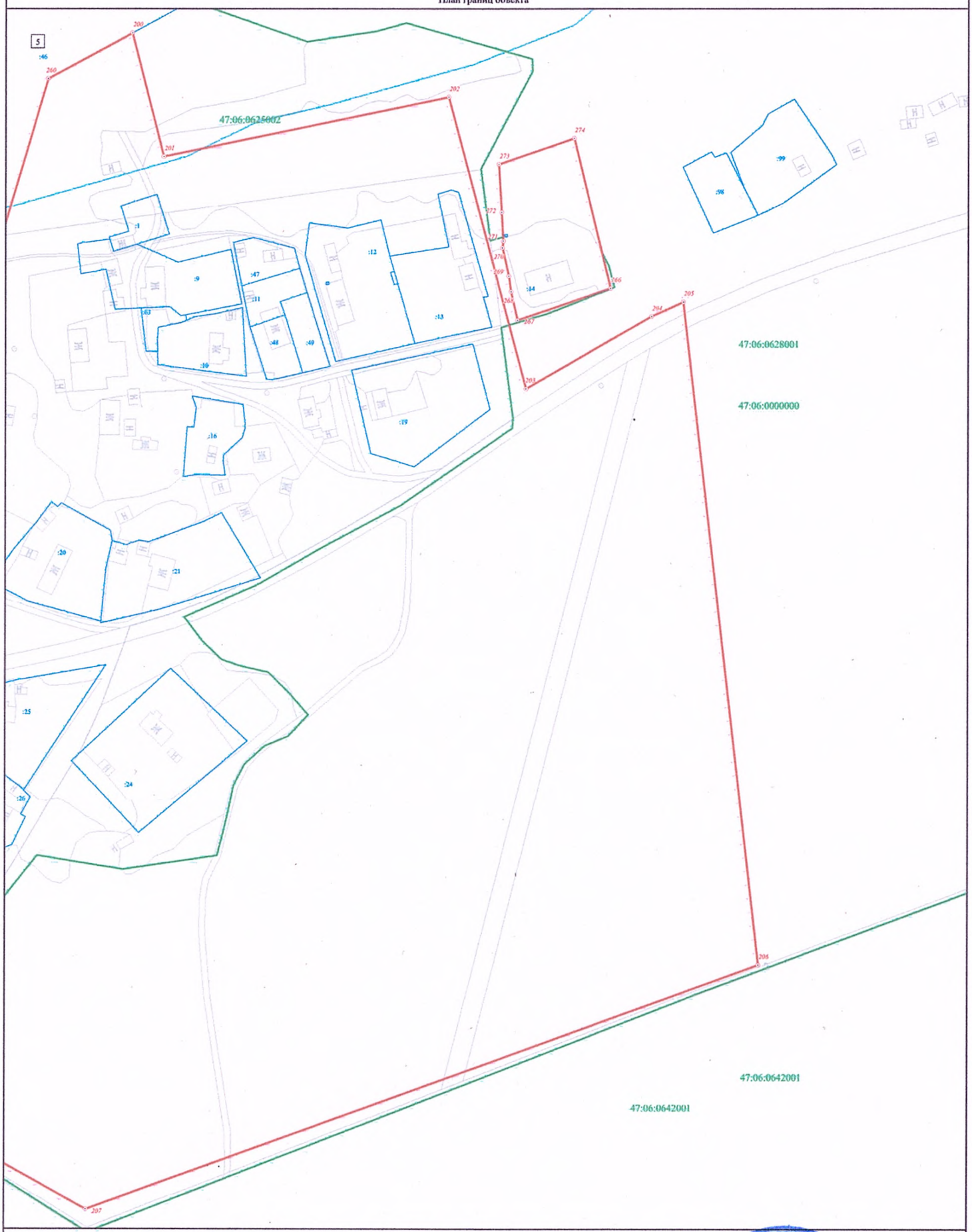

Масштаб 1:1 000

Используемые условные знаки и обозначения:

- Граница объекта
- Граница кадастрового квартала
- Граница земельного участка (в соответствии со сведениями Единого государственного реестра недвижимости)
- 22 — Характерная точка границы объекта
- :422 — Номер земельного участка, сведения о границах которого внесены в Единый государственный реестр недвижимости, в кадастровом квартале
- 47:06:0605002 — Номер кадастрового квартала

Подпись _____ Дата "___" _____ г.

Место для оттиска печати (при наличии) лица, составившего описание местоположения границ объекта

ИНДИВИДУАЛЬНЫЙ ПРЕДПРИНИМАТЕЛЬ КОСТЫГОВ АЛЕКСЕЙ МИХАЙЛОВИЧ ОГРНИП 317784700131135 ИНН 781705929315 г. САНКТ-ПЕТЕРБУРГ

Раздел 4

План границ объекта

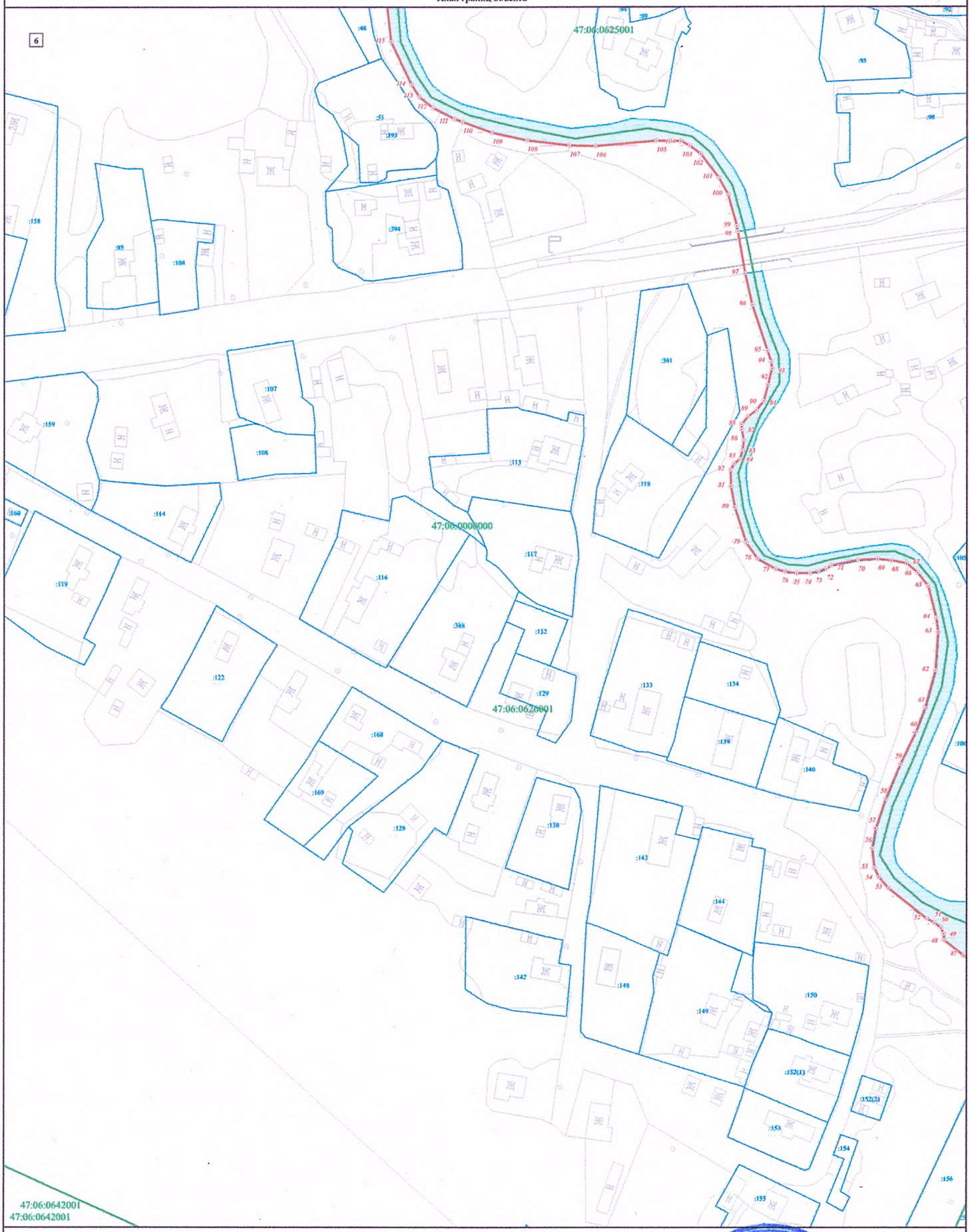

Масштаб 1:1 000

Используемые условные знаки и обозначения:

Граница объекта

Граница кадастрового квартала

Граница земельного участка (в соответствии со сведениями Единого государственного реестра недвижимости)

22 Характерная точка границы объекта

:422 Номер земельного участка, сведения о границах которого внесены в Единый государственный реестр недвижимости, в кадастровом квартале

47:06:0605002 Номер кадастрового квартала

Подпись _____ Дата "____" _____ г.

Место для оттиска печати (при наличии) лица, составившего описание местоположения границ объекта

ИНДИВИДУАЛЬНЫЙ ПРЕДПРИНИМАТЕЛЬ КОСТЫГОВ АЛЕКСЕЙ МИХАЙЛОВИЧ ОГРНИП 317784700131135 г. САНКТ-ПЕТЕРБУРГ

Раздел 4

План границ объекта

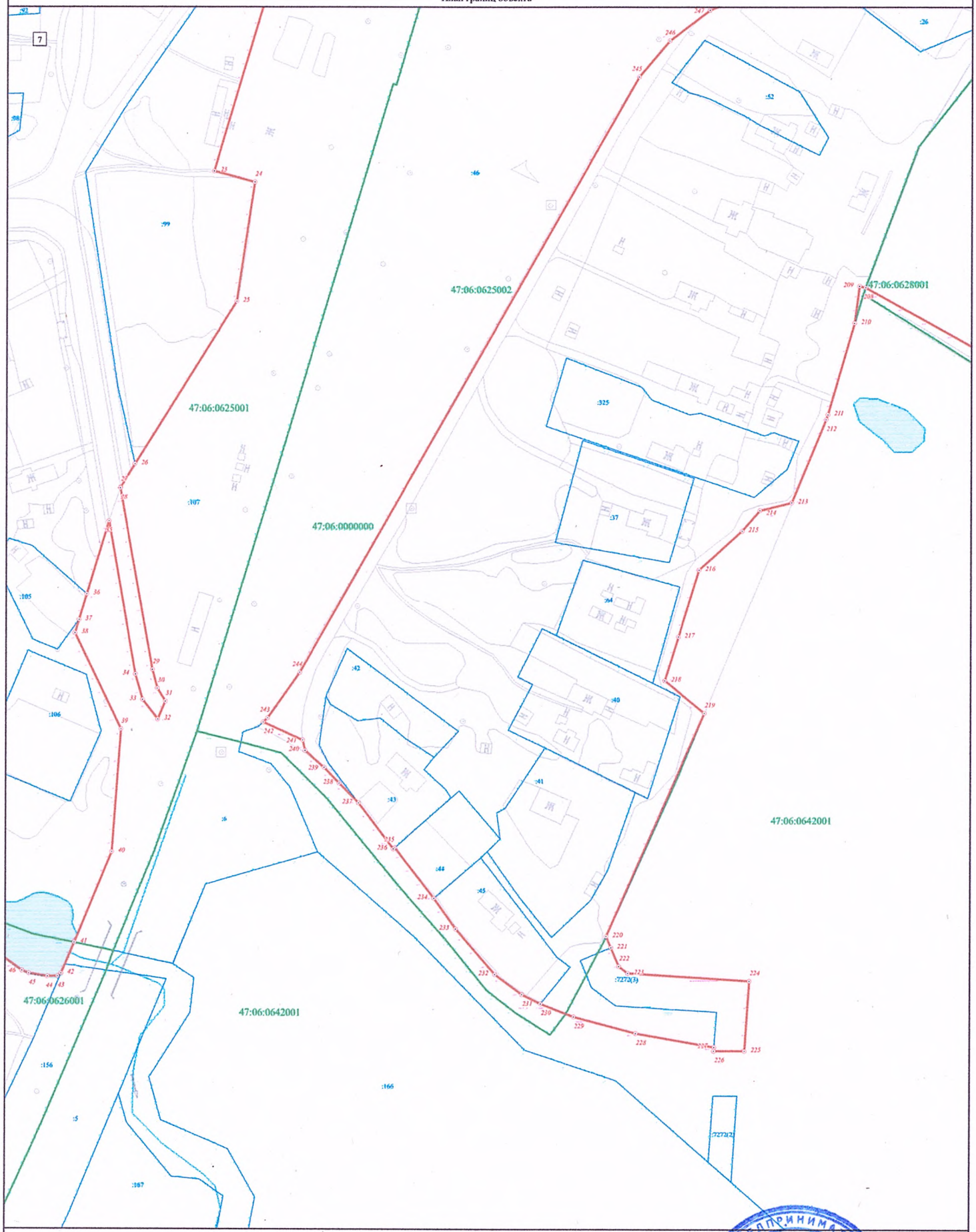

Масштаб 1:1 000

Используемые условные знаки и обозначения:

- Граница объекта
- Граница кадастрового квартала
- Граница земельного участка (в соответствии со сведениями Единого государственного реестра недвижимости)
- 22 — Характерная точка границы объекта
- :422 — Номер земельного участка, сведения о границах которого внесены в Единый государственный реестр недвижимости, в кадастровом квартале
- 47:06:0605002 — Номер кадастрового квартала

Подпись _____ Дата "___" _____ г.

Место для оттиска печати (при наличии) лица, составившего описание местоположения границ объекта

ИНН 781705929315

ГРАФИЧЕСКОЕ ОПИСАНИЕ
местоположения границ населенных пунктов, территориальных зон,
особо охраняемых природных территорий,
зон с особыми условиями использования территории

деревня Полденцы

(наименование объекта, местоположение границ которого описано (далее - объект))

Раздел 1

Сведения об объекте

№ п/п	Характеристики объекта	Описание характеристик
1	2	3
1.	Местоположение объекта	Ленинградская область, Лодейнопольский муниципальный район, Доможировское сельское поселение
2.	Площадь объекта +/- величина погрешности определения площади (Р +/- Дельта Р)	159106 м² +/- 140 м²
3.	Иные характеристики объекта	-

Раздел 2					
Сведения о местоположении границ объекта					
1. Система координат МСК 47 зона 3					
2. Сведения о характерных точках границ объекта					
Обозначение характерных точек границ	Координаты, м		Метод определения координат характерной точки	Средняя квадратическая погрешность положения характерной точки (Mt), м	Описание обозначения точки на местности (при наличии)
	X	Y			
1	2	3	4	5	6
Часть № 1					
1	497705,04	3201690,80	картометрический	0,1	-
2	497689,67	3201680,03	картометрический	0,1	-
3	497691,35	3201675,65	картометрический	0,1	-
4	497691,40	3201675,53	картометрический	0,1	-
5	497679,95	3201665,71	картометрический	0,1	-
6	497675,12	3201671,34	картометрический	0,1	-
7	497655,40	3201659,33	картометрический	0,1	-
8	497637,73	3201697,86	картометрический	0,1	-
9	497469,97	3201550,74	картометрический	0,1	-
10	497367,71	3201542,85	картометрический	0,1	-
11	497346,48	3201543,01	картометрический	0,1	-
12	497296,45	3201559,14	картометрический	0,1	-
13	497270,84	3201586,40	картометрический	0,1	-
14	497244,19	3201600,74	картометрический	0,1	-
15	497223,17	3201602,08	картометрический	0,1	-
16	497131,73	3201607,92	картометрический	0,1	-
17	497119,89	3201617,75	картометрический	0,1	-
18	497094,53	3201634,55	картометрический	0,1	-
19	497040,66	3201681,17	картометрический	0,1	-
20	497033,61	3201687,28	картометрический	0,1	-
21	497030,04	3201690,36	картометрический	0,1	-
22	497027,60	3201694,42	картометрический	0,1	-
23	497016,85	3201684,91	картометрический	0,1	-
24	496996,76	3201656,49	картометрический	0,1	-
25	496963,34	3201613,14	картометрический	0,1	-
26	496968,80	3201607,81	картометрический	0,1	-
27	496988,28	3201590,27	картометрический	0,1	-
28	497094,85	3201488,02	картометрический	0,1	-
29	497171,21	3201413,85	картометрический	0,1	-
30	497283,41	3201304,45	картометрический	0,1	-
31	497401,28	3201218,28	картометрический	0,1	-
32	497402,41	3201217,49	картометрический	0,1	-
33	497407,14	3201224,62	картометрический	0,1	-
34	497421,30	3201245,55	картометрический	0,1	-
35	497435,58	3201294,75	картометрический	0,1	-
36	497454,38	3201361,16	картометрический	0,1	-
37	497464,82	3201388,05	картометрический	0,1	-
38	497478,78	3201413,25	картометрический	0,1	-
39	497481,42	3201418,02	картометрический	0,1	-
40	497505,59	3201427,46	картометрический	0,1	-
41	497513,16	3201427,94	картометрический	0,1	-
42	497560,06	3201435,92	картометрический	0,1	-

1	2	3	4	5	6
43	497575,84	3201438,96	картометрический	0,1	-
44	497622,46	3201451,93	картометрический	0,1	-
45	497635,45	3201456,76	картометрический	0,1	-
46	497637,33	3201457,37	картометрический	0,1	-
47	497639,32	3201458,02	картометрический	0,1	-
48	497678,21	3201470,66	картометрический	0,1	-
49	497689,65	3201474,10	картометрический	0,1	-
50	497726,89	3201484,55	картометрический	0,1	-
51	497734,52	3201485,86	картометрический	0,1	-
52	497735,71	3201486,07	картометрический	0,1	-
53	497741,30	3201487,48	картометрический	0,1	-
54	497745,55	3201488,56	картометрический	0,1	-
55	497754,96	3201491,19	картометрический	0,1	-
56	497764,38	3201494,09	картометрический	0,1	-
57	497767,68	3201495,27	картометрический	0,1	-
58	497769,09	3201496,10	картометрический	0,1	-
59	497771,41	3201497,48	картометрический	0,1	-
60	497772,13	3201497,90	картометрический	0,1	-
61	497772,26	3201497,97	картометрический	0,1	-
62	497773,47	3201497,66	картометрический	0,1	-
63	497775,09	3201497,33	картометрический	0,1	-
64	497778,61	3201497,12	картометрический	0,1	-
65	497781,58	3201497,91	картометрический	0,1	-
66	497783,37	3201500,11	картометрический	0,1	-
67	497786,57	3201501,26	картометрический	0,1	-
68	497790,41	3201502,77	картометрический	0,1	-
69	497793,02	3201503,71	картометрический	0,1	-
70	497794,84	3201504,35	картометрический	0,1	-
71	497799,41	3201505,51	картометрический	0,1	-
72	497801,34	3201505,65	картометрический	0,1	-
73	497806,90	3201505,51	картометрический	0,1	-
74	497812,09	3201504,69	картометрический	0,1	-
75	497812,96	3201504,56	картометрический	0,1	-
76	497819,12	3201503,67	картометрический	0,1	-
77	497820,42	3201503,39	картометрический	0,1	-
78	497816,58	3201510,46	картометрический	0,1	-
79	497781,81	3201537,63	картометрический	0,1	-
80	497756,33	3201566,84	картометрический	0,1	-
81	497747,03	3201580,43	картометрический	0,1	-
82	497724,30	3201624,24	картометрический	0,1	-
83	497705,74	3201688,19	картометрический	0,1	-
1	497705,04	3201690,80	картометрический	0,1	-

3. Сведения о характерных точках части (частей) границы объекта					
Обозначение характерных точек части границы	Координаты, м		Метод определения координат характерной точки	Средняя квадратическая погрешность положения характерной точки (Mt), м	Описание обозначения точки на местности (при наличии)
	X	Y			
1	2	3	4	5	6
-	-	-	-	-	

Раздел 3							
Сведения о местоположении измененных (уточненных) границ объекта							
1. Система координат -							
2. Сведения о характерных точках границ объекта							
Обозначение характерных точек границ	Существующие координаты, м		Измененные (уточненные) координаты, м		Метод определения координат характерной точки	Средняя квадратическая погрешность положения характерной точки (Mt), м	Описание обозначения точки на местности (при наличии)
	X	Y	X	Y			
1	2	3	4	5	6	7	8
-	-	-	-	-	-	-	-
3. Сведения о характерных точках части (частей) границы объекта							
Обозначение характерных точек части границы	Существующие координаты, м		Измененные (уточненные) координаты, м		Метод определения координат характерной точки	Средняя квадратическая погрешность положения характерной точки (Mt), м	Описание обозначения точки на местности (при наличии)
	X	Y	X	Y			
1	2	3	4	5	6	7	8
-	-	-	-	-	-	-	-

Раздел 4

План границ объекта

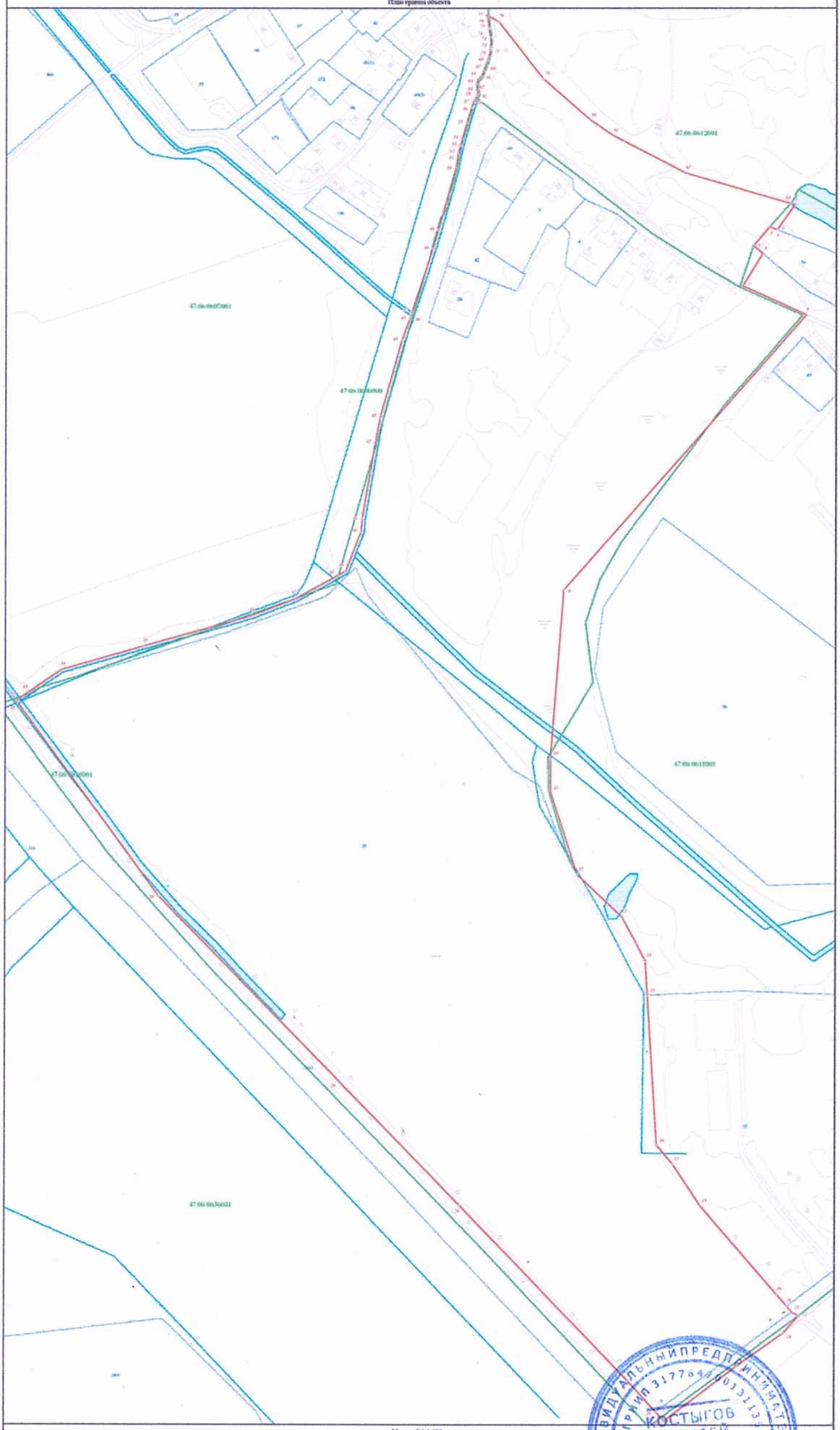

Масштаб 1:1 000

Используемые условные знаки и обозначения:

- Граница объекта
- Граница кадастрового квартала
- Граница земельного участка (в соответствии со сведениями Единого государственного реестра недвижимости)
- Характерная точка границы объекта
- 28 — Номер земельного участка, сведения о границах которого внесены в Единый государственный реестр недвижимости, в кадастровом квартале
- 47:06:0621001 — Номер кадастрового квартала

ИНДИВИДУАЛЬНЫЙ ПРЕДПРИНИМАТЕЛЬ КОСТЫГОВ АЛЕКСЕЙ МИХАЙЛОВИЧ ОГРНИП 317784700133113 ИНН 781705929315 УКРГ

Подпись _____ Дата _____ г.

Место для оттиска печати (при наличии) лица, составившего описание местоположения границ объекта

ГРАФИЧЕСКОЕ ОПИСАНИЕ
местоположения границ населенных пунктов, территориальных зон,
особо охраняемых природных территорий,
зон с особыми условиями использования территории

деревня Пономарёво

(наименование объекта, местоположение границ которого описано (далее - объект))

Раздел 1

Сведения об объекте

№ п/п	Характеристики объекта	Описание характеристик
1	2	3
1.	Местоположение объекта	Ленинградская область, Лодейнопольский муниципальный район, Доможировское сельское поселение
2.	Площадь объекта +/- величина погрешности определения площади (Р +/- Дельта Р)	408952 м² +/- 224 м²
3.	Иные характеристики объекта	-

Раздел 2					
Сведения о местоположении границ объекта					
1. Система координат МСК 47 зона 3					
2. Сведения о характерных точках границ объекта					
Обозначение характерных точек границ	Координаты, м		Метод определения координат характерной точки	Средняя квадратическая погрешность положения характерной точки (Mt), м	Описание обозначения точки на местности (при наличии)
	X	Y			
1	2	3	4	5	6
Часть № 1					
1	497924,96	3201913,44	картометрический	0,1	-
2	497923,55	3201924,30	картометрический	0,1	-
3	497923,55	3201930,93	картометрический	0,1	-
4	497922,84	3201939,39	картометрический	0,1	-
5	497920,00	3201962,73	картометрический	0,1	-
6	497920,56	3201967,25	картометрический	0,1	-
7	497919,15	3201977,25	картометрический	0,1	-
8	497917,74	3201989,95	картометрический	0,1	-
9	497916,19	3201998,54	картометрический	0,1	-
10	497914,06	3202004,90	картометрический	0,1	-
11	497911,71	3202012,40	картометрический	0,1	-
12	497901,82	3202044,03	картометрический	0,1	-
13	497901,58	3202044,49	картометрический	0,1	-
14	497900,15	3202047,27	картометрический	0,1	-
15	497899,29	3202048,94	картометрический	0,1	-
16	497898,87	3202051,64	картометрический	0,1	-
17	497897,12	3202058,07	картометрический	0,1	-
18	497895,53	3202063,00	картометрический	0,1	-
19	497892,60	3202073,24	картометрический	0,1	-
20	497891,09	3202078,41	картометрический	0,1	-
21	497888,31	3202089,20	картометрический	0,1	-
22	497886,32	3202095,16	картометрический	0,1	-
23	497885,69	3202097,58	картометрический	0,1	-
24	497885,20	3202098,80	картометрический	0,1	-
25	497884,56	3202101,17	картометрический	0,1	-
26	497883,74	3202103,12	картометрический	0,1	-
27	497882,27	3202105,56	картометрический	0,1	-
28	497881,59	3202106,81	картометрический	0,1	-
29	497878,91	3202112,88	картометрический	0,1	-
30	497878,43	3202114,32	картометрический	0,1	-
31	497877,78	3202117,25	картометрический	0,1	-
32	497877,93	3202119,22	картометрический	0,1	-
33	497877,12	3202120,47	картометрический	0,1	-
34	497875,79	3202121,94	картометрический	0,1	-
35	497875,24	3202122,75	картометрический	0,1	-
36	497872,56	3202127,83	картометрический	0,1	-
37	497868,89	3202134,31	картометрический	0,1	-
38	497867,06	3202137,41	картометрический	0,1	-
39	497866,64	3202139,11	картометрический	0,1	-
40	497866,64	3202140,52	картометрический	0,1	-
41	497866,42	3202141,35	картометрический	0,1	-
42	497865,65	3202142,91	картометрический	0,1	-

1	2	3	4	5	6
43	497864,38	3202144,32	картометрический	0,1	-
44	497863,53	3202146,72	картометрический	0,1	-
45	497863,37	3202148,05	картометрический	0,1	-
46	497863,22	3202149,83	картометрический	0,1	-
47	497862,97	3202150,67	картометрический	0,1	-
48	497851,26	3202176,16	картометрический	0,1	-
49	497848,72	3202181,94	картометрический	0,1	-
50	497848,49	3202183,33	картометрический	0,1	-
51	497848,52	3202185,26	картометрический	0,1	-
52	497848,30	3202186,17	картометрический	0,1	-
53	497845,76	3202191,25	картометрический	0,1	-
54	497842,66	3202196,75	картометрический	0,1	-
55	497842,01	3202197,71	картометрический	0,1	-
56	497838,00	3202203,37	картометрический	0,1	-
57	497824,80	3202222,78	картометрический	0,1	-
58	497822,06	3202226,51	картометрический	0,1	-
59	497820,56	3202228,28	картометрический	0,1	-
60	497817,16	3202231,70	картометрический	0,1	-
61	497812,42	3202236,05	картометрический	0,1	-
62	497810,12	3202238,29	картометрический	0,1	-
63	497803,07	3202245,77	картометрический	0,1	-
64	497796,98	3202251,56	картометрический	0,1	-
65	497793,81	3202254,32	картометрический	0,1	-
66	497788,89	3202258,27	картометрический	0,1	-
67	497780,70	3202263,77	картометрический	0,1	-
68	497773,65	3202269,41	картометрический	0,1	-
69	497770,26	3202272,37	картометрический	0,1	-
70	497768,42	3202273,73	картометрический	0,1	-
71	497764,47	3202276,03	картометрический	0,1	-
72	497760,38	3202277,44	картометрический	0,1	-
73	497758,73	3202278,48	картометрический	0,1	-
74	497755,80	3202281,06	картометрический	0,1	-
75	497754,53	3202282,75	картометрический	0,1	-
76	497753,97	3202284,16	картометрический	0,1	-
77	497753,23	3202285,34	картометрический	0,1	-
78	497752,70	3202285,85	картометрический	0,1	-
79	497751,48	3202286,56	картометрический	0,1	-
80	497748,89	3202287,26	картометрический	0,1	-
81	497747,63	3202287,10	картометрический	0,1	-
82	497746,48	3202286,74	картометрический	0,1	-
83	497745,91	3202286,71	картометрический	0,1	-
84	497745,08	3202287,12	картометрический	0,1	-
85	497744,69	3202287,59	картометрический	0,1	-
86	497744,37	3202288,53	картометрический	0,1	-
87	497744,94	3202289,66	картометрический	0,1	-
88	497744,16	3202290,88	картометрический	0,1	-
89	497743,53	3202291,35	картометрический	0,1	-
90	497741,88	3202291,90	картометрический	0,1	-
91	497738,59	3202291,92	картометрический	0,1	-
92	497737,60	3202291,69	картометрический	0,1	-
93	497736,28	3202291,32	картометрический	0,1	-
94	497735,62	3202291,49	картометрический	0,1	-
95	497735,21	3202291,88	картометрический	0,1	-

1	2	3	4	5	6
96	497734,78	3202292,90	картометрический	0,1	-
97	497734,07	3202295,44	картометрический	0,1	-
98	497733,76	3202295,81	картометрический	0,1	-
99	497732,94	3202296,29	картометрический	0,1	-
100	497730,83	3202296,71	картометрический	0,1	-
101	497728,01	3202297,98	картометрический	0,1	-
102	497724,98	3202299,78	картометрический	0,1	-
103	497723,39	3202300,28	картометрический	0,1	-
104	497720,19	3202300,49	картометрический	0,1	-
105	497715,95	3202299,78	картометрический	0,1	-
106	497712,99	3202300,06	картометрический	0,1	-
107	497710,73	3202301,05	картометрический	0,1	-
108	497709,04	3202302,30	картометрический	0,1	-
109	497708,61	3202302,89	картометрический	0,1	-
110	497708,90	3202303,14	картометрический	0,1	-
111	497709,90	3202303,38	картометрический	0,1	-
112	497710,31	3202303,59	картометрический	0,1	-
113	497710,87	3202304,30	картометрический	0,1	-
114	497710,93	3202304,90	картометрический	0,1	-
115	497710,61	3202305,75	картометрический	0,1	-
116	497710,31	3202306,13	картометрический	0,1	-
117	497709,82	3202306,52	картометрический	0,1	-
118	497708,76	3202306,97	картометрический	0,1	-
119	497706,92	3202307,12	картометрический	0,1	-
120	497706,13	3202307,57	картометрический	0,1	-
121	497704,80	3202308,81	картометрический	0,1	-
122	497702,92	3202311,04	картометрический	0,1	-
123	497701,42	3202310,96	картометрический	0,1	-
124	497700,71	3202311,06	картометрический	0,1	-
125	497699,35	3202311,61	картометрический	0,1	-
126	497698,74	3202312,05	картометрический	0,1	-
127	497698,40	3202312,70	картометрический	0,1	-
128	497698,24	3202313,71	картометрический	0,1	-
129	497698,03	3202314,17	картометрический	0,1	-
130	497697,09	3202315,34	картометрический	0,1	-
131	497696,48	3202315,58	картометрический	0,1	-
132	497694,78	3202315,30	картометрический	0,1	-
133	497692,95	3202315,15	картометрический	0,1	-
134	497692,17	3202315,44	картометрический	0,1	-
135	497691,20	3202316,16	картометрический	0,1	-
136	497690,69	3202316,42	картометрический	0,1	-
137	497685,47	3202317,69	картометрический	0,1	-
138	497679,74	3202320,35	картометрический	0,1	-
139	497675,22	3202322,04	картометрический	0,1	-
140	497670,71	3202324,15	картометрический	0,1	-
141	497666,33	3202325,99	картометрический	0,1	-
142	497665,38	3202326,56	картометрический	0,1	-
143	497663,65	3202327,96	картометрический	0,1	-
144	497661,68	3202329,79	картометрический	0,1	-
145	497659,70	3202332,05	картометрический	0,1	-
146	497659,24	3202333,24	картометрический	0,1	-
147	497659,02	3202335,03	картометрический	0,1	-
148	497658,71	3202335,86	картометрический	0,1	-

1	2	3	4	5	6
149	497657,72	3202337,20	картометрический	0,1	-
150	497657,02	3202337,55	картометрический	0,1	-
151	497654,20	3202337,97	картометрический	0,1	-
152	497649,40	3202338,82	картометрический	0,1	-
153	497647,97	3202339,48	картометрический	0,1	-
154	497646,22	3202340,68	картометрический	0,1	-
155	497645,31	3202341,22	картометрический	0,1	-
156	497641,36	3202343,19	картометрический	0,1	-
157	497638,25	3202344,60	картометрический	0,1	-
158	497632,27	3202347,40	картометрический	0,1	-
159	497631,67	3202347,59	картометрический	0,1	-
160	497630,41	3202347,62	картометрический	0,1	-
161	497627,78	3202347,19	картометрический	0,1	-
162	497626,49	3202347,26	картометрический	0,1	-
163	497625,49	3202347,64	картометрический	0,1	-
164	497624,88	3202347,88	картометрический	0,1	-
165	497624,37	3202348,53	картометрический	0,1	-
166	497624,13	3202349,56	картометрический	0,1	-
167	497624,12	3202350,06	картометрический	0,1	-
168	497624,09	3202351,63	картометрический	0,1	-
169	497624,09	3202354,87	картометрический	0,1	-
170	497623,98	3202355,09	картометрический	0,1	-
171	497623,52	3202355,27	картометрический	0,1	-
172	497622,23	3202355,26	картометрический	0,1	-
173	497621,69	3202355,44	картометрический	0,1	-
174	497620,09	3202356,94	картометрический	0,1	-
175	497619,43	3202357,83	картометрический	0,1	-
176	497619,10	3202358,94	картометрический	0,1	-
177	497618,91	3202360,51	картометрический	0,1	-
178	497618,58	3202361,22	картометрический	0,1	-
179	497617,42	3202362,48	картометрический	0,1	-
180	497616,75	3202362,97	картометрический	0,1	-
181	497615,62	3202363,47	картометрический	0,1	-
182	497612,80	3202363,90	картометрический	0,1	-
183	497609,27	3202364,89	картометрический	0,1	-
184	497608,67	3202364,94	картометрический	0,1	-
185	497607,44	3202364,73	картометрический	0,1	-
186	497604,97	3202364,04	картометрический	0,1	-
187	497603,77	3202364,18	картометрический	0,1	-
188	497602,66	3202364,68	картометрический	0,1	-
189	497600,66	3202366,01	картометрический	0,1	-
190	497597,84	3202368,27	картометрический	0,1	-
191	497586,98	3202374,44	картометрический	0,1	-
192	497572,09	3202381,93	картометрический	0,1	-
193	497564,77	3202385,87	картометрический	0,1	-
194	497561,80	3202387,70	картометрический	0,1	-
195	497560,91	3202388,01	картометрический	0,1	-
196	497559,62	3202388,16	картометрический	0,1	-
197	497558,98	3202388,26	картометрический	0,1	-
198	497556,44	3202388,97	картометрический	0,1	-
199	497555,40	3202389,44	картометрический	0,1	-
200	497553,48	3202390,64	картометрический	0,1	-
201	497551,73	3202392,08	картометрический	0,1	-

1	2	3	4	5	6
202	497548,48	3202395,31	картометрический	0,1	-
203	497547,77	3202396,25	картометрический	0,1	-
204	497546,91	3202397,57	картометрический	0,1	-
205	497546,36	3202398,13	картометрический	0,1	-
206	497545,15	3202398,95	картометрический	0,1	-
207	497542,55	3202400,24	картометрический	0,1	-
208	497539,44	3202401,37	картометрический	0,1	-
209	497535,63	3202403,77	картометрический	0,1	-
210	497534,57	3202404,55	картометрический	0,1	-
211	497533,17	3202405,60	картометрический	0,1	-
212	497532,39	3202406,02	картометрический	0,1	-
213	497530,69	3202406,45	картометрический	0,1	-
214	497528,72	3202406,87	картометрический	0,1	-
215	497527,70	3202407,61	картометрический	0,1	-
216	497526,61	3202409,08	картометрический	0,1	-
217	497525,90	3202409,55	картометрический	0,1	-
218	497523,78	3202410,11	картометрический	0,1	-
219	497519,18	3202411,76	картометрический	0,1	-
220	497514,94	3202413,59	картометрический	0,1	-
221	497508,45	3202416,41	картометрический	0,1	-
222	497499,89	3202418,94	картометрический	0,1	-
223	497497,14	3202419,69	картометрический	0,1	-
224	497495,80	3202420,21	картометрический	0,1	-
225	497494,74	3202420,88	картометрический	0,1	-
226	497493,12	3202421,91	картометрический	0,1	-
227	497490,16	3202422,89	картометрический	0,1	-
228	497485,50	3202423,46	картометрический	0,1	-
229	497479,01	3202423,74	картометрический	0,1	-
230	497472,79	3202424,02	картометрический	0,1	-
231	497466,24	3202424,31	картометрический	0,1	-
232	497465,27	3202424,29	картометрический	0,1	-
233	497463,35	3202423,94	картометрический	0,1	-
234	497459,55	3202422,86	картометрический	0,1	-
235	497457,63	3202422,61	картометрический	0,1	-
236	497452,27	3202422,90	картометрический	0,1	-
237	497446,77	3202423,74	картометрический	0,1	-
238	497445,83	3202423,69	картометрический	0,1	-
239	497444,56	3202423,51	картометрический	0,1	-
240	497443,94	3202423,60	картометрический	0,1	-
241	497443,00	3202424,21	картометрический	0,1	-
242	497441,98	3202425,37	картометрический	0,1	-
243	497441,40	3202425,86	картометрический	0,1	-
244	497439,29	3202426,99	картометрический	0,1	-
245	497437,11	3202427,41	картометрический	0,1	-
246	497435,65	3202427,48	картометрический	0,1	-
247	497432,74	3202427,27	картометрический	0,1	-
248	497430,21	3202426,71	картометрический	0,1	-
249	497426,84	3202425,81	картометрический	0,1	-
250	497425,12	3202425,58	картометрический	0,1	-
251	497417,92	3202425,44	картометрический	0,1	-
252	497413,83	3202425,58	картометрический	0,1	-
253	497412,62	3202426,16	картометрический	0,1	-
254	497411,22	3202427,45	картометрический	0,1	-

1	2	3	4	5	6
255	497410,45	3202427,97	картометрический	0,1	-
256	497407,76	3202429,10	картометрический	0,1	-
257	497405,28	3202429,79	картометрический	0,1	-
258	497400,28	3202430,65	картометрический	0,1	-
259	497397,46	3202430,75	картометрический	0,1	-
260	497396,05	3202430,60	картометрический	0,1	-
261	497393,93	3202430,09	картометрический	0,1	-
262	497393,29	3202429,78	картометрический	0,1	-
263	497392,24	3202428,82	картометрический	0,1	-
264	497391,25	3202426,00	картометрический	0,1	-
265	497390,45	3202425,24	картометрический	0,1	-
266	497389,98	3202425,15	картометрический	0,1	-
267	497387,44	3202425,72	картометрический	0,1	-
268	497385,19	3202426,28	картометрический	0,1	-
269	497384,31	3202426,55	картометрический	0,1	-
270	497383,92	3202426,85	картометрический	0,1	-
271	497383,66	3202427,52	картометрический	0,1	-
272	497383,92	3202428,96	картометрический	0,1	-
273	497384,10	3202429,43	картометрический	0,1	-
274	497384,36	3202430,06	картометрический	0,1	-
275	497384,34	3202430,37	картометрический	0,1	-
276	497383,77	3202431,50	картометрический	0,1	-
277	497382,93	3202432,91	картометрический	0,1	-
278	497382,54	3202433,13	картометрический	0,1	-
279	497381,66	3202433,05	картометрический	0,1	-
280	497380,01	3202432,48	картометрический	0,1	-
281	497374,64	3202430,37	картометрический	0,1	-
282	497369,14	3202428,53	картометрический	0,1	-
283	497368,18	3202428,39	картометрический	0,1	-
284	497366,22	3202428,54	картометрический	0,1	-
285	497364,57	3202428,96	картометрический	0,1	-
286	497362,39	3202429,67	картометрический	0,1	-
287	497361,28	3202429,81	картометрический	0,1	-
288	497358,56	3202429,77	картометрический	0,1	-
289	497353,10	3202429,24	картометрический	0,1	-
290	497344,23	3202427,84	картометрический	0,1	-
291	497341,27	3202427,55	картометрический	0,1	-
292	497341,02	3202427,25	картометрический	0,1	-
293	497340,95	3202426,57	картометрический	0,1	-
294	497340,84	3202426,28	картометрический	0,1	-
295	497339,65	3202424,77	картометрический	0,1	-
296	497338,87	3202424,17	картометрический	0,1	-
297	497336,37	3202423,32	картометрический	0,1	-
298	497333,25	3202422,78	картометрический	0,1	-
299	497331,72	3202422,76	картометрический	0,1	-
300	497331,26	3202422,86	картометрический	0,1	-
301	497330,43	3202423,35	картометрический	0,1	-
302	497328,82	3202424,68	картометрический	0,1	-
303	497327,91	3202425,02	картометрический	0,1	-
304	497325,27	3202425,12	картометрический	0,1	-
305	497323,96	3202425,02	картометрический	0,1	-
306	497316,33	3202423,75	картометрический	0,1	-
307	497313,42	3202423,65	картометрический	0,1	-

1	2	3	4	5	6
308	497307,57	3202423,87	картометрический	0,1	-
309	497295,85	3202424,65	картометрический	0,1	-
310	497290,02	3202424,45	картометрический	0,1	-
311	497272,66	3202422,20	картометрический	0,1	-
312	497258,35	3202421,00	картометрический	0,1	-
313	497252,54	3202420,51	картометрический	0,1	-
314	497247,88	3202420,23	картометрический	0,1	-
315	497240,69	3202419,10	картометрический	0,1	-
316	497233,63	3202418,68	картометрический	0,1	-
317	497225,92	3202417,84	картометрический	0,1	-
318	497213,36	3202416,01	картометрический	0,1	-
319	497202,91	3202418,26	картометрический	0,1	-
320	497196,76	3202420,50	картометрический	0,1	-
321	497195,48	3202420,17	картометрический	0,1	-
322	497188,29	3202418,38	картометрический	0,1	-
323	497180,82	3202415,98	картометрический	0,1	-
324	497173,48	3202416,12	картометрический	0,1	-
325	497167,64	3202415,57	картометрический	0,1	-
326	497145,12	3202374,47	картометрический	0,1	-
327	497125,28	3202338,33	картометрический	0,1	-
328	497105,03	3202289,88	картометрический	0,1	-
329	497091,26	3202247,51	картометрический	0,1	-
330	497081,13	3202235,14	картометрический	0,1	-
331	497059,24	3202188,22	картометрический	0,1	-
332	497060,44	3202186,16	картометрический	0,1	-
333	497058,93	3202184,53	картометрический	0,1	-
334	497015,67	3202139,51	картометрический	0,1	-
335	497004,65	3202128,03	картометрический	0,1	-
336	497001,92	3202125,04	картометрический	0,1	-
337	497011,54	3202115,15	картометрический	0,1	-
338	497023,69	3202053,09	картометрический	0,1	-
339	497096,40	3201975,65	картометрический	0,1	-
340	497085,10	3201944,79	картометрический	0,1	-
341	497046,52	3201867,26	картометрический	0,1	-
342	497004,05	3201766,57	картометрический	0,1	-
343	496924,45	3201668,87	картометрический	0,1	-
344	496916,34	3201659,01	картометрический	0,1	-
345	496963,34	3201613,14	картометрический	0,1	-
346	496996,76	3201656,49	картометрический	0,1	-
347	497016,85	3201684,91	картометрический	0,1	-
348	497027,60	3201694,42	картометрический	0,1	-
349	497074,26	3201764,97	картометрический	0,1	-
350	497146,67	3201863,59	картометрический	0,1	-
351	497186,33	3201906,80	картометрический	0,1	-
352	497261,69	3201985,86	картометрический	0,1	-
353	497276,96	3202004,72	картометрический	0,1	-
354	497315,70	3202051,28	картометрический	0,1	-
355	497325,97	3202060,50	картометрический	0,1	-
356	497337,82	3202077,73	картометрический	0,1	-
357	497351,36	3202124,67	картометрический	0,1	-
358	497354,07	3202139,53	картометрический	0,1	-
359	497357,47	3202166,54	картометрический	0,1	-
360	497356,12	3202176,00	картометрический	0,1	-

1	2	3	4	5	6
361	497415,74	3202219,95	картометрический	0,1	-
362	497477,30	3202166,82	картометрический	0,1	-
363	497501,57	3202131,98	картометрический	0,1	-
364	497518,76	3202104,05	картометрический	0,1	-
365	497557,96	3202025,54	картометрический	0,1	-
366	497576,75	3201971,12	картометрический	0,1	-
367	497590,23	3201925,04	картометрический	0,1	-
368	497621,56	3201857,13	картометрический	0,1	-
369	497712,33	3201695,91	картометрический	0,1	-
370	497705,04	3201690,80	картометрический	0,1	-
371	497705,74	3201688,19	картометрический	0,1	-
372	497724,30	3201624,24	картометрический	0,1	-
373	497747,03	3201580,43	картометрический	0,1	-
374	497756,33	3201566,84	картометрический	0,1	-
375	497781,81	3201537,63	картометрический	0,1	-
376	497816,58	3201510,46	картометрический	0,1	-
377	497820,42	3201503,39	картометрический	0,1	-
378	497826,90	3201501,65	картометрический	0,1	-
379	497830,83	3201501,01	картометрический	0,1	-
380	497835,14	3201501,01	картометрический	0,1	-
381	497839,29	3201501,24	картометрический	0,1	-
382	497841,35	3201500,87	картометрический	0,1	-
383	497852,94	3201495,48	картометрический	0,1	-
384	497845,88	3201506,86	картометрический	0,1	-
385	497846,23	3201508,23	картометрический	0,1	-
386	497846,45	3201510,35	картометрический	0,1	-
387	497846,38	3201512,27	картометрический	0,1	-
388	497850,95	3201514,76	картометрический	0,1	-
389	497854,46	3201515,88	картометрический	0,1	-
390	497858,95	3201516,86	картометрический	0,1	-
391	497868,24	3201516,59	картометрический	0,1	-
392	497868,88	3201516,61	картометрический	0,1	-
393	497870,21	3201517,29	картометрический	0,1	-
394	497870,86	3201517,98	картометрический	0,1	-
395	497870,96	3201518,38	картометрический	0,1	-
396	497870,69	3201520,57	картометрический	0,1	-
397	497870,07	3201530,33	картометрический	0,1	-
398	497870,69	3201534,49	картометрический	0,1	-
399	497870,48	3201539,13	картометрический	0,1	-
400	497869,57	3201544,95	картометрический	0,1	-
401	497868,14	3201552,68	картометрический	0,1	-
402	497867,76	3201556,58	картометрический	0,1	-
403	497867,90	3201562,86	картометрический	0,1	-
404	497867,00	3201583,37	картометрический	0,1	-
405	497866,94	3201596,00	картометрический	0,1	-
406	497867,28	3201602,11	картометрический	0,1	-
407	497867,57	3201604,88	картометрический	0,1	-
408	497867,70	3201605,87	картометрический	0,1	-
409	497868,91	3201614,51	картометрический	0,1	-
410	497874,98	3201653,51	картометрический	0,1	-
411	497876,74	3201663,10	картометрический	0,1	-
412	497880,76	3201682,20	картометрический	0,1	-
413	497883,23	3201694,04	картометрический	0,1	-

1	2	3	4	5	6
414	497884,62	3201699,92	картометрический	0,1	-
415	497886,31	3201705,71	картометрический	0,1	-
416	497887,30	3201708,56	картометрический	0,1	-
417	497892,22	3201721,46	картометрический	0,1	-
418	497896,93	3201733,95	картометрический	0,1	-
419	497897,59	3201735,89	картометрический	0,1	-
420	497898,60	3201739,86	картометрический	0,1	-
421	497900,25	3201747,93	картометрический	0,1	-
422	497901,33	3201751,88	картометрический	0,1	-
423	497907,75	3201774,17	картометрический	0,1	-
424	497912,98	3201797,28	картометрический	0,1	-
425	497913,80	3201799,90	картометрический	0,1	-
426	497916,77	3201812,73	картометрический	0,1	-
427	497919,17	3201821,19	картометрический	0,1	-
428	497920,86	3201827,26	картометрический	0,1	-
429	497922,55	3201833,04	картометрический	0,1	-
430	497923,68	3201840,79	картометрический	0,1	-
431	497925,94	3201860,48	картометрический	0,1	-
432	497925,94	3201868,66	картометрический	0,1	-
433	497926,51	3201882,20	картометрический	0,1	-
434	497926,65	3201890,80	картометрический	0,1	-
435	497926,23	3201897,00	картометрический	0,1	-
1	497924,96	3201913,44	картометрический	0,1	-

3. Сведения о характерных точках части (частей) границы объекта					
Обозначение характерных точек части границы	Координаты, м		Метод определения координат характерной точки	Средняя квадратическая погрешность положения характерной точки (Mt), м	Описание обозначения точки на местности (при наличии)
	X	Y			
1	2	3	4	5	6
-	-	-	-	-	

Раздел 3							
Сведения о местоположении измененных (уточненных) границ объекта							
1. Система координат -							
2. Сведения о характерных точках границ объекта							
Обозначение характерных точек границ	Существующие координаты, м		Измененные (уточненные) координаты, м		Метод определения координат характерной точки	Средняя квадратическая погрешность положения характерной точки (Mt), м	Описание обозначения точки на местности (при наличии)
	X	Y	X	Y			
1	2	3	4	5	6	7	8
-	-	-	-	-	-	-	-
3. Сведения о характерных точках части (частей) границы объекта							
Обозначение характерных точек части границы	Существующие координаты, м		Измененные (уточненные) координаты, м		Метод определения координат характерной точки	Средняя квадратическая погрешность положения характерной точки (Mt), м	Описание обозначения точки на местности (при наличии)
	X	Y	X	Y			
1	2	3	4	5	6	7	8
-	-	-	-	-	-	-	-

27

Раздел 4

План границ объекта

Масштаб 1:1 000

Используемые условные знаки и обозначения:

- Граница объекта
- Граница кадастрового квартала
- Граница земельного участка (в соответствии со сведениями Единого государственного реестра недвижимости)
- Характерная точка границы объекта
- 279 Номер земельного участка, сведения о границах которого внесены в Единый государственный реестр недвижимости, в кадастровом квартале
- 47:06:0613:1051 Номер кадастрового квартала

Кадастровый инженер Ростягов Алексей Михайлович

Номер квалификационного аттестата 47-11-1

Номер регистрации в государственном реестре лиц, выполняющих работы по геодезическому обеспечению градостроительной деятельности 1135

ИНДИВИДУАЛЬНЫЙ ПРЕДПРИНИМАТЕЛЬ РОСТЯГОВ АЛЕКСЕЙ МИХАЙЛОВИЧ ОГРНИП 317784700231135 ИНН 781705929135 Г. САНКТ-ПЕТЕРБУРГ

ГРАФИЧЕСКОЕ ОПИСАНИЕ
местоположения границ населенных пунктов, территориальных зон,
особо охраняемых природных территорий,
зон с особыми условиями использования территории

деревня Посад

(наименование объекта, местоположение границ которого описано (далее - объект))

Раздел 1

Сведения об объекте

№ п/п	Характеристики объекта	Описание характеристик
1	2	3
1.	Местоположение объекта	Ленинградская область, Лодейнопольский муниципальный район, Доможировское сельское поселение
2.	Площадь объекта +/- величина погрешности определения площади (Р +/- Дельта Р)	49078 м² +/- 78 м²
3.	Иные характеристики объекта	-

Раздел 2					
Сведения о местоположении границ объекта					
1. Система координат МСК 47 зона 3					
2. Сведения о характерных точках границ объекта					
Обозначение характерных точек границ	Координаты, м		Метод определения координат характерной точки	Средняя квадратическая погрешность положения характерной точки (Mt), м	Описание обозначения точки на местности (при наличии)
	X	Y			
1	2	3	4	5	6
Часть № 1					
1	498838,81	3201325,25	картометрический	0,1	-
2	498775,93	3201425,10	картометрический	0,1	-
3	498759,60	3201450,12	картометрический	0,1	-
4	498647,73	3201396,37	картометрический	0,1	-
5	498647,23	3201396,99	картометрический	0,1	-
6	498640,27	3201393,07	картометрический	0,1	-
7	498637,95	3201396,94	картометрический	0,1	-
8	498626,95	3201389,67	картометрический	0,1	-
9	498621,23	3201384,72	картометрический	0,1	-
10	498623,17	3201381,43	картометрический	0,1	-
11	498624,90	3201378,50	картометрический	0,1	-
12	498616,76	3201373,70	картометрический	0,1	-
13	498602,77	3201366,09	картометрический	0,1	-
14	498590,31	3201360,13	картометрический	0,1	-
15	498589,84	3201361,16	картометрический	0,1	-
16	498581,65	3201357,77	картометрический	0,1	-
17	498585,50	3201349,82	картометрический	0,1	-
18	498577,94	3201344,14	картометрический	0,1	-
19	498585,13	3201332,21	картометрический	0,1	-
20	498589,00	3201325,71	картометрический	0,1	-
21	498591,23	3201321,96	картометрический	0,1	-
22	498606,48	3201298,49	картометрический	0,1	-
23	498619,40	3201278,71	картометрический	0,1	-
24	498630,53	3201261,94	картометрический	0,1	-
25	498645,60	3201242,05	картометрический	0,1	-
26	498649,92	3201236,70	картометрический	0,1	-
27	498654,62	3201227,87	картометрический	0,1	-
28	498657,60	3201222,86	картометрический	0,1	-
29	498659,25	3201220,46	картометрический	0,1	-
30	498660,93	3201218,38	картометрический	0,1	-
31	498664,56	3201214,44	картометрический	0,1	-
32	498667,22	3201211,43	картометрический	0,1	-
33	498672,68	3201204,51	картометрический	0,1	-
34	498674,95	3201200,73	картометрический	0,1	-
35	498676,72	3201196,49	картометрический	0,1	-
36	498680,19	3201186,47	картометрический	0,1	-
37	498681,98	3201182,15	картометрический	0,1	-
38	498683,04	3201180,05	картометрический	0,1	-
39	498683,72	3201179,66	картометрический	0,1	-
40	498685,82	3201180,08	картометрический	0,1	-
41	498686,75	3201180,06	картометрический	0,1	-
42	498688,20	3201178,36	картометрический	0,1	-

1	2	3	4	5	6
43	498697,02	3201166,69	картометрический	0,1	-
44	498705,03	3201155,79	картометрический	0,1	-
45	498711,25	3201147,78	картометрический	0,1	-
46	498717,79	3201140,62	картометрический	0,1	-
47	498722,03	3201136,06	картометрический	0,1	-
48	498735,28	3201147,80	картометрический	0,1	-
49	498749,59	3201160,88	картометрический	0,1	-
50	498777,17	3201188,43	картометрический	0,1	-
51	498788,89	3201197,29	картометрический	0,1	-
52	498783,29	3201204,11	картометрический	0,1	-
53	498849,11	3201251,95	картометрический	0,1	-
54	498853,95	3201244,91	картометрический	0,1	-
55	498868,80	3201255,99	картометрический	0,1	-
56	498849,50	3201303,30	картометрический	0,1	-
57	498844,76	3201311,83	картометрический	0,1	-
1	498838,81	3201325,25	картометрический	0,1	-

3. Сведения о характерных точках части (частей) границы объекта					
Обозначение характерных точек части границы	Координаты, м		Метод определения координат характерной точки	Средняя квадратическая погрешность положения характерной точки (Mt), м	Описание обозначения точки на местности (при наличии)
	X	Y			
1	2	3	4	5	6
-	-	-	-	-	

Раздел 3							
Сведения о местоположении измененных (уточненных) границ объекта							
1. Система координат -							
2. Сведения о характерных точках границ объекта							
Обозначение характерных точек границ	Существующие координаты, м		Измененные (уточненные) координаты, м		Метод определения координат характерной точки	Средняя квадратическая погрешность положения характерной точки (Mt), м	Описание обозначения точки на местности (при наличии)
	X	Y	X	Y			
1	2	3	4	5	6	7	8
-	-	-	-	-	-	-	-
3. Сведения о характерных точках части (частей) границы объекта							
Обозначение характерных точек части границы	Существующие координаты, м		Измененные (уточненные) координаты, м		Метод определения координат характерной точки	Средняя квадратическая погрешность положения характерной точки (Mt), м	Описание обозначения точки на местности (при наличии)
	X	Y	X	Y			
1	2	3	4	5	6	7	8
-	-	-	-	-	-	-	-

Раздел 4

План границ объекта

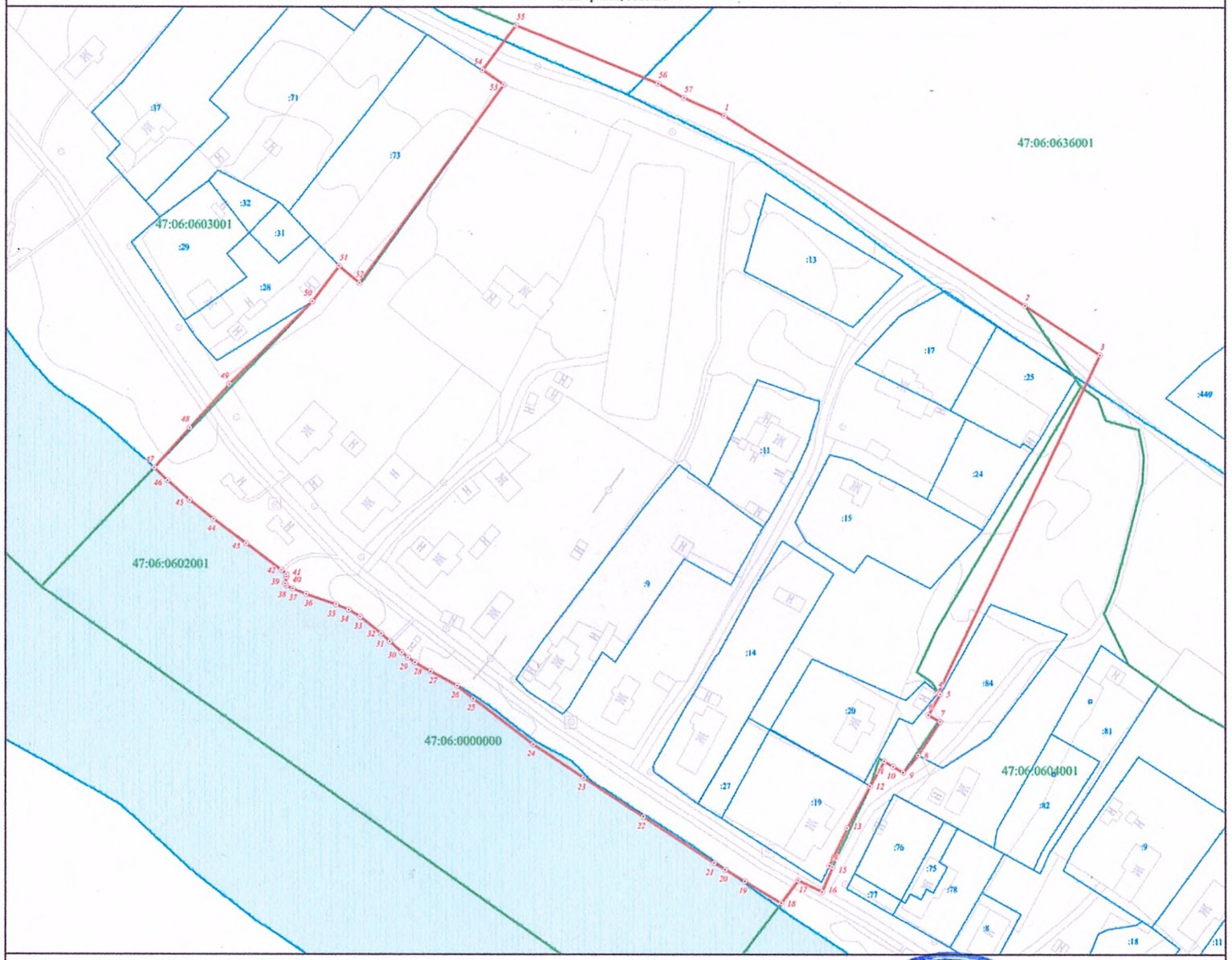

Масштаб 1:1 000

Используемые условные знаки и обозначения:

- Граница объекта
- Граница кадастрового квартала
- Граница земельного участка (в соответствии со сведениями Единого государственного реестра недвижимости)
- 22 — Характерная точка границы объекта
- :22 — Номер земельного участка, сведения о границах которого внесены в Единый государственный реестр недвижимости, в кадастровом квартале
- 47:06:0604001 — Номер кадастрового квартала

Подпись _____ Дата "____" _____ _____ г.

Место для оттиска печати (при наличии) лица, составившего описание местоположения границ объекта

ИНДИВИДУАЛЬНЫЙ ПРЕДПРИНИМАТЕЛЬ КОСТЫГОВ АЛЕКСЕЙ МИХАЙЛОВИЧ ОГРНИП 317784700131135 Г. САНКТ-ПЕТЕРБУРГ

ГРАФИЧЕСКОЕ ОПИСАНИЕ
местоположения границ населенных пунктов, территориальных зон,
особо охраняемых природных территорий,
зон с особыми условиями использования территории

посёлок Рассвет

(наименование объекта, местоположение границ которого описано (далее - объект))

Раздел 1

Сведения об объекте

№ п/п	Характеристики объекта	Описание характеристик
1	2	3
1.	Местоположение объекта	Ленинградская область, Лодейнопольский муниципальный район, Доможировское сельское поселение
2.	Площадь объекта +/- величина погрешности определения площади (Р +/- Дельта Р)	844686 м² +/- 322 м²
3.	Иные характеристики объекта	-

Раздел 2					
Сведения о местоположении границ объекта					
1. Система координат МСК 47 зона 3					
2. Сведения о характерных точках границ объекта					
Обозначение характерных точек границ	Координаты, м		Метод определения координат характерной точки	Средняя квадратическая погрешность положения характерной точки (Mt), м	Описание обозначения точки на местности (при наличии)
	X	Y			
1	2	3	4	5	6
Часть № 1					
1	494228,28	3208057,78	картометрический	0,1	-
2	494076,66	3208078,07	картометрический	0,1	-
3	493795,06	3207520,83	картометрический	0,1	-
4	493629,54	3207176,67	картометрический	0,1	-
5	493993,07	3206917,36	картометрический	0,1	-
6	493998,87	3206913,24	картометрический	0,1	-
7	494063,55	3207118,26	картометрический	0,1	-
8	494073,12	3207149,16	картометрический	0,1	-
9	494111,57	3207266,73	картометрический	0,1	-
10	494117,76	3207286,88	картометрический	0,1	-
11	494127,43	3207284,38	картометрический	0,1	-
12	494180,93	3207272,32	картометрический	0,1	-
13	494186,48	3207273,29	картометрический	0,1	-
14	494200,34	3207317,64	картометрический	0,1	-
15	494198,40	3207318,52	картометрический	0,1	-
16	494199,47	3207322,35	картометрический	0,1	-
17	494201,65	3207321,87	картометрический	0,1	-
18	494208,83	3207345,06	картометрический	0,1	-
19	494228,33	3207410,12	картометрический	0,1	-
20	494232,29	3207424,28	картометрический	0,1	-
21	494235,31	3207436,18	картометрический	0,1	-
22	494241,56	3207464,58	картометрический	0,1	-
23	494246,12	3207487,42	картометрический	0,1	-
24	494256,97	3207546,20	картометрический	0,1	-
25	494263,27	3207580,87	картометрический	0,1	-
26	494270,98	3207626,41	картометрический	0,1	-
27	494278,76	3207674,26	картометрический	0,1	-
28	494286,16	3207722,81	картометрический	0,1	-
29	494296,11	3207791,72	картометрический	0,1	-
30	494296,27	3207792,88	картометрический	0,1	-
31	494301,12	3207829,00	картометрический	0,1	-
32	494311,61	3207909,68	картометрический	0,1	-
33	494324,06	3208006,48	картометрический	0,1	-
34	494333,84	3208079,63	картометрический	0,1	-
35	494329,70	3208080,36	картометрический	0,1	-
36	494235,55	3208095,60	картометрический	0,1	-
1	494228,28	3208057,78	картометрический	0,1	-
Часть № 2					
37	494804,15	3206563,83	картометрический	0,1	-
38	494792,77	3206567,70	картометрический	0,1	-
39	494785,86	3206570,52	картометрический	0,1	-
40	494779,42	3206573,31	картометрический	0,1	-

1	2	3	4	5	6
41	494772,52	3206574,80	картометрический	0,1	-
42	494767,43	3206575,90	картометрический	0,1	-
43	494765,40	3206573,19	картометрический	0,1	-
44	494763,07	3206561,56	картометрический	0,1	-
45	494764,62	3206553,03	картометрический	0,1	-
46	494775,48	3206549,93	картометрический	0,1	-
47	494788,65	3206543,73	картометрический	0,1	-
48	494798,73	3206539,86	картометрический	0,1	-
49	494808,81	3206531,33	картометрический	0,1	-
50	494811,91	3206526,68	картометрический	0,1	-
51	494805,71	3206515,05	картометрический	0,1	-
52	494793,30	3206509,63	картометрический	0,1	-
53	494777,03	3206511,95	картометрический	0,1	-
54	494775,21	3206514,22	картометрический	0,1	-
55	494770,76	3206515,03	картометрический	0,1	-
56	494763,80	3206527,55	картометрический	0,1	-
57	494761,22	3206530,45	картометрический	0,1	-
58	494752,47	3206540,27	картометрический	0,1	-
59	494721,66	3206553,59	картометрический	0,1	-
60	494690,95	3206568,50	картометрический	0,1	-
61	494664,64	3206567,96	картометрический	0,1	-
62	494639,69	3206562,27	картометрический	0,1	-
63	494621,12	3206556,57	картометрический	0,1	-
64	494609,13	3206551,85	картометрический	0,1	-
65	494601,46	3206548,84	картометрический	0,1	-
66	494595,22	3206543,51	картометрический	0,1	-
67	494587,08	3206536,74	картометрический	0,1	-
68	494541,67	3206500,97	картометрический	0,1	-
69	494539,46	3206499,23	картометрический	0,1	-
70	494537,56	3206501,20	картометрический	0,1	-
71	494519,44	3206486,70	картометрический	0,1	-
72	494521,18	3206478,56	картометрический	0,1	-
73	494535,71	3206473,91	картометрический	0,1	-
74	494545,02	3206473,33	картометрический	0,1	-
75	494548,95	3206474,83	картометрический	0,1	-
76	494557,22	3206477,98	картометрический	0,1	-
77	494605,35	3206506,42	картометрический	0,1	-
78	494608,38	3206508,21	картометрический	0,1	-
79	494614,78	3206505,89	картометрический	0,1	-
80	494618,85	3206498,91	картометрический	0,1	-
81	494619,43	3206487,28	картометрический	0,1	-
82	494614,78	3206476,24	картометрический	0,1	-
83	494587,45	3206465,77	картометрический	0,1	-
84	494545,60	3206439,61	картометрический	0,1	-
85	494572,92	3206418,69	картометрический	0,1	-
86	494604,31	3206390,20	картометрический	0,1	-
87	494612,45	3206374,50	картометрический	0,1	-
88	494549,08	3206281,49	картометрический	0,1	-
89	494522,34	3206215,80	картометрический	0,1	-
90	494515,00	3206171,74	картометрический	0,1	-
91	494514,20	3206166,97	картометрический	0,1	-
92	494514,85	3206153,90	картометрический	0,1	-
93	494536,09	3206148,22	картометрический	0,1	-

1	2	3	4	5	6
94	494564,91	3206140,43	картометрический	0,1	-
95	494579,49	3206160,41	картометрический	0,1	-
96	494602,34	3206206,69	картометрический	0,1	-
97	494611,83	3206225,90	картометрический	0,1	-
98	494615,69	3206233,71	картометрический	0,1	-
99	494640,05	3206268,32	картометрический	0,1	-
100	494643,54	3206273,27	картометрический	0,1	-
101	494654,73	3206286,35	картометрический	0,1	-
102	494671,25	3206309,63	картометрический	0,1	-
103	494748,33	3206369,04	картометрический	0,1	-
104	494756,19	3206375,11	картометрический	0,1	-
105	494760,24	3206377,37	картометрический	0,1	-
106	494819,62	3206410,61	картометрический	0,1	-
107	494834,13	3206418,73	картометрический	0,1	-
108	494851,03	3206428,20	картометрический	0,1	-
109	494876,07	3206435,35	картометрический	0,1	-
110	494882,78	3206437,27	картометрический	0,1	-
111	494914,15	3206446,22	картометрический	0,1	-
112	494933,64	3206451,79	картометрический	0,1	-
113	494939,35	3206453,98	картометрический	0,1	-
114	494935,70	3206480,61	картометрический	0,1	-
115	494933,47	3206496,90	картометрический	0,1	-
116	494932,07	3206507,17	картометрический	0,1	-
117	494928,84	3206521,79	картометрический	0,1	-
118	494926,00	3206534,67	картометрический	0,1	-
119	494922,62	3206549,96	картометрический	0,1	-
120	494921,20	3206556,38	картометрический	0,1	-
121	494915,77	3206547,61	картометрический	0,1	-
122	494904,15	3206537,53	картометрический	0,1	-
123	494891,00	3206538,08	картометрический	0,1	-
124	494882,25	3206538,08	картометрический	0,1	-
125	494863,97	3206543,05	картометрический	0,1	-
126	494847,87	3206557,76	картометрический	0,1	-
127	494838,13	3206561,93	картометрический	0,1	-
128	494830,98	3206560,54	картометрический	0,1	-
129	494821,58	3206560,54	картометрический	0,1	-
37	494804,15	3206563,83	картометрический	0,1	-
Часть № 3					
130	494627,62	3206172,82	картометрический	0,1	-
131	494620,22	3206178,37	картометрический	0,1	-
132	494611,29	3206155,34	картометрический	0,1	-
133	494593,85	3206127,43	картометрический	0,1	-
134	494560,13	3206093,14	картометрический	0,1	-
135	494523,75	3206044,12	картометрический	0,1	-
136	494516,33	3206026,55	картометрический	0,1	-
137	494500,83	3205945,48	картометрический	0,1	-
138	494501,04	3205942,71	картометрический	0,1	-
139	494574,61	3205964,34	картометрический	0,1	-
140	494597,96	3205971,20	картометрический	0,1	-
141	494599,17	3205972,27	картометрический	0,1	-
142	494613,70	3205992,91	картометрический	0,1	-
143	494619,19	3206000,72	картометрический	0,1	-
144	494625,16	3206039,01	картометрический	0,1	-

1	2	3	4	5	6
145	494620,24	3206085,02	картометрический	0,1	-
146	494621,65	3206114,52	картометрический	0,1	-
147	494627,69	3206143,43	картометрический	0,1	-
148	494630,22	3206155,56	картометрический	0,1	-
149	494631,48	3206161,58	картометрический	0,1	-
150	494628,32	3206170,79	картометрический	0,1	-
130	494627,62	3206172,82	картометрический	0,1	-
Часть № 4					
151	494365,81	3206191,11	картометрический	0,1	-
152	494361,34	3206193,36	картометрический	0,1	-
153	494345,12	3206171,19	картометрический	0,1	-
154	494339,99	3206160,40	картометрический	0,1	-
155	494332,60	3206141,66	картометрический	0,1	-
156	494360,27	3206128,88	картометрический	0,1	-
157	494366,73	3206140,86	картометрический	0,1	-
158	494364,41	3206142,09	картометрический	0,1	-
159	494366,26	3206146,97	картометрический	0,1	-
160	494366,51	3206148,89	картометрический	0,1	-
161	494377,81	3206162,16	картометрический	0,1	-
162	494382,63	3206164,55	картометрический	0,1	-
163	494388,92	3206175,62	картометрический	0,1	-
151	494365,81	3206191,11	картометрический	0,1	-
Часть № 5					
164	494719,66	3206739,27	картометрический	0,1	-
165	494701,97	3206754,05	картометрический	0,1	-
166	494681,69	3206776,30	картометрический	0,1	-
167	494661,25	3206811,05	картометрический	0,1	-
168	494650,91	3206838,42	картометрический	0,1	-
169	494645,63	3206860,85	картометрический	0,1	-
170	494630,25	3206890,66	картометрический	0,1	-
171	494617,35	3206923,01	картометрический	0,1	-
172	494606,94	3206955,38	картометрический	0,1	-
173	494604,13	3206980,35	картометрический	0,1	-
174	494605,52	3206998,17	картометрический	0,1	-
175	494585,58	3206998,29	картометрический	0,1	-
176	494553,45	3206998,48	картометрический	0,1	-
177	494541,41	3206998,55	картометрический	0,1	-
178	494537,23	3207038,81	картометрический	0,1	-
179	494521,35	3207108,71	картометрический	0,1	-
180	494509,54	3207144,45	картометрический	0,1	-
181	494495,22	3207187,77	картометрический	0,1	-
182	494492,47	3207200,10	картометрический	0,1	-
183	494490,32	3207209,77	картометрический	0,1	-
184	494447,52	3207201,60	картометрический	0,1	-
185	494438,53	3207214,47	картометрический	0,1	-
186	494410,54	3207207,82	картометрический	0,1	-
187	494370,59	3207200,18	картометрический	0,1	-
188	494384,18	3207109,52	картометрический	0,1	-
189	494397,69	3207110,91	картометрический	0,1	-
190	494400,41	3207104,76	картометрический	0,1	-
191	494402,85	3207094,65	картометрический	0,1	-
192	494411,87	3207066,23	картометрический	0,1	-
193	494417,84	3207032,30	картометрический	0,1	-

1	2	3	4	5	6
194	494397,33	3207029,93	картометрический	0,1	-
195	494376,73	3207023,66	картометрический	0,1	-
196	494378,56	3206998,54	картометрический	0,1	-
197	494379,23	3206989,33	картометрический	0,1	-
198	494381,27	3206974,40	картометрический	0,1	-
199	494387,79	3206964,70	картометрический	0,1	-
200	494404,89	3206946,99	картометрический	0,1	-
201	494416,37	3206942,07	картометрический	0,1	-
202	494448,33	3206944,69	картометрический	0,1	-
203	494448,42	3206939,13	картометрический	0,1	-
204	494454,61	3206939,68	картометрический	0,1	-
205	494456,73	3206931,45	картометрический	0,1	-
206	494459,43	3206896,05	картометрический	0,1	-
207	494463,63	3206870,10	картометрический	0,1	-
208	494462,83	3206857,50	картометрический	0,1	-
209	494462,03	3206844,87	картометрический	0,1	-
210	494461,57	3206837,69	картометрический	0,1	-
211	494453,68	3206844,45	картометрический	0,1	-
212	494331,62	3206881,65	картометрический	0,1	-
213	494334,37	3206891,26	картометрический	0,1	-
214	494324,28	3206893,72	картометрический	0,1	-
215	494304,23	3206827,96	картометрический	0,1	-
216	494290,02	3206830,42	картометрический	0,1	-
217	494280,21	3206812,29	картометрический	0,1	-
218	494298,21	3206808,19	картометрический	0,1	-
219	494291,54	3206786,33	картометрический	0,1	-
220	494376,77	3206759,74	картометрический	0,1	-
221	494373,82	3206758,14	картометрический	0,1	-
222	494450,55	3206734,14	картометрический	0,1	-
223	494467,00	3206737,98	картометрический	0,1	-
224	494466,10	3206729,03	картометрический	0,1	-
225	494475,48	3206727,33	картометрический	0,1	-
226	494469,75	3206709,06	картометрический	0,1	-
227	494462,17	3206710,43	картометрический	0,1	-
228	494447,99	3206713,87	картометрический	0,1	-
229	494248,80	3206773,02	картометрический	0,1	-
230	494097,27	3206353,97	картометрический	0,1	-
231	494024,38	3206160,99	картометрический	0,1	-
232	494032,27	3206160,05	картометрический	0,1	-
233	494298,95	3206129,65	картометрический	0,1	-
234	494303,49	3206129,10	картометрический	0,1	-
235	494319,79	3206164,77	картометрический	0,1	-
236	494349,61	3206256,56	картометрический	0,1	-
237	494370,54	3206340,09	картометрический	0,1	-
238	494403,32	3206452,81	картометрический	0,1	-
239	494414,53	3206492,36	картометрический	0,1	-
240	494415,33	3206483,28	картометрический	0,1	-
241	494416,82	3206466,39	картометрический	0,1	-
242	494415,02	3206459,91	картометрический	0,1	-
243	494409,31	3206439,36	картометрический	0,1	-
244	494408,53	3206416,20	картометрический	0,1	-
245	494400,45	3206402,33	картометрический	0,1	-

1	2	3	4	5	6
246	494386,86	3206367,22	картометрический	0,1	-
247	494384,29	3206323,10	картометрический	0,1	-
248	494383,25	3206272,27	картометрический	0,1	-
249	494390,00	3206257,40	картометрический	0,1	-
250	494392,69	3206260,10	картометрический	0,1	-
251	494399,84	3206267,27	картометрический	0,1	-
252	494412,99	3206342,49	картометрический	0,1	-
253	494429,36	3206381,17	картометрический	0,1	-
254	494469,92	3206457,90	картометрический	0,1	-
255	494491,56	3206485,64	картометрический	0,1	-
256	494522,64	3206525,46	картометрический	0,1	-
257	494562,35	3206555,15	картометрический	0,1	-
258	494566,95	3206557,63	картометрический	0,1	-
259	494591,22	3206570,73	картометрический	0,1	-
260	494594,50	3206572,50	картометрический	0,1	-
261	494602,42	3206576,77	картометрический	0,1	-
262	494630,42	3206584,41	картометрический	0,1	-
263	494630,82	3206582,56	картометрический	0,1	-
264	494648,36	3206586,47	картометрический	0,1	-
265	494647,97	3206589,20	картометрический	0,1	-
266	494694,95	3206597,24	картометрический	0,1	-
267	494694,17	3206600,16	картометрический	0,1	-
268	494705,09	3206601,14	картометрический	0,1	-
269	494704,31	3206603,67	картометрический	0,1	-
270	494742,13	3206608,39	картометрический	0,1	-
271	494757,11	3206608,08	картометрический	0,1	-
272	494765,33	3206607,73	картометрический	0,1	-
273	494780,23	3206607,11	картометрический	0,1	-
274	494801,03	3206606,23	картометрический	0,1	-
275	494832,84	3206598,31	картометрический	0,1	-
276	494873,56	3206588,18	картометрический	0,1	-
277	494899,20	3206577,35	картометрический	0,1	-
278	494918,69	3206571,28	картометрический	0,1	-
279	494928,56	3206587,13	картометрический	0,1	-
280	494919,03	3206591,75	картометрический	0,1	-
281	494883,78	3206611,31	картометрический	0,1	-
282	494856,09	3206625,97	картометрический	0,1	-
283	494833,41	3206640,68	картометрический	0,1	-
284	494803,13	3206662,81	картометрический	0,1	-
285	494775,38	3206682,46	картометрический	0,1	-
286	494755,13	3206702,21	картометрический	0,1	-
287	494734,85	3206724,46	картометрический	0,1	-
164	494719,66	3206739,27	картометрический	0,1	-

3. Сведения о характерных точках части (частей) границы объекта					
Обозначение характерных точек части границы	Координаты, м		Метод определения координат характерной точки	Средняя квадратическая погрешность положения характерной точки (Mt), м	Описание обозначения точки на местности (при наличии)
	X	Y			
1	2	3	4	5	6
-	-	-	-	-	

Раздел 3							
Сведения о местоположении измененных (уточненных) границ объекта							
1. Система координат -							
2. Сведения о характерных точках границ объекта							
Обозначение характерных точек границ	Существующие координаты, м		Измененные (уточненные) координаты, м		Метод определения координат характерной точки	Средняя квадратическая погрешность положения характерной точки (Mt), м	Описание обозначения точки на местности (при наличии)
	X	Y	X	Y			
1	2	3	4	5	6	7	8
-	-	-	-	-	-	-	-
3. Сведения о характерных точках части (частей) границы объекта							
Обозначение характерных точек части границы	Существующие координаты, м		Измененные (уточненные) координаты, м		Метод определения координат характерной точки	Средняя квадратическая погрешность положения характерной точки (Mt), м	Описание обозначения точки на местности (при наличии)
	X	Y	X	Y			
1	2	3	4	5	6	7	8
-	-	-	-	-	-	-	-

Раздел 4

План границ объекта

Обзорная схема границ объекта с указанием расположения листов плана границ

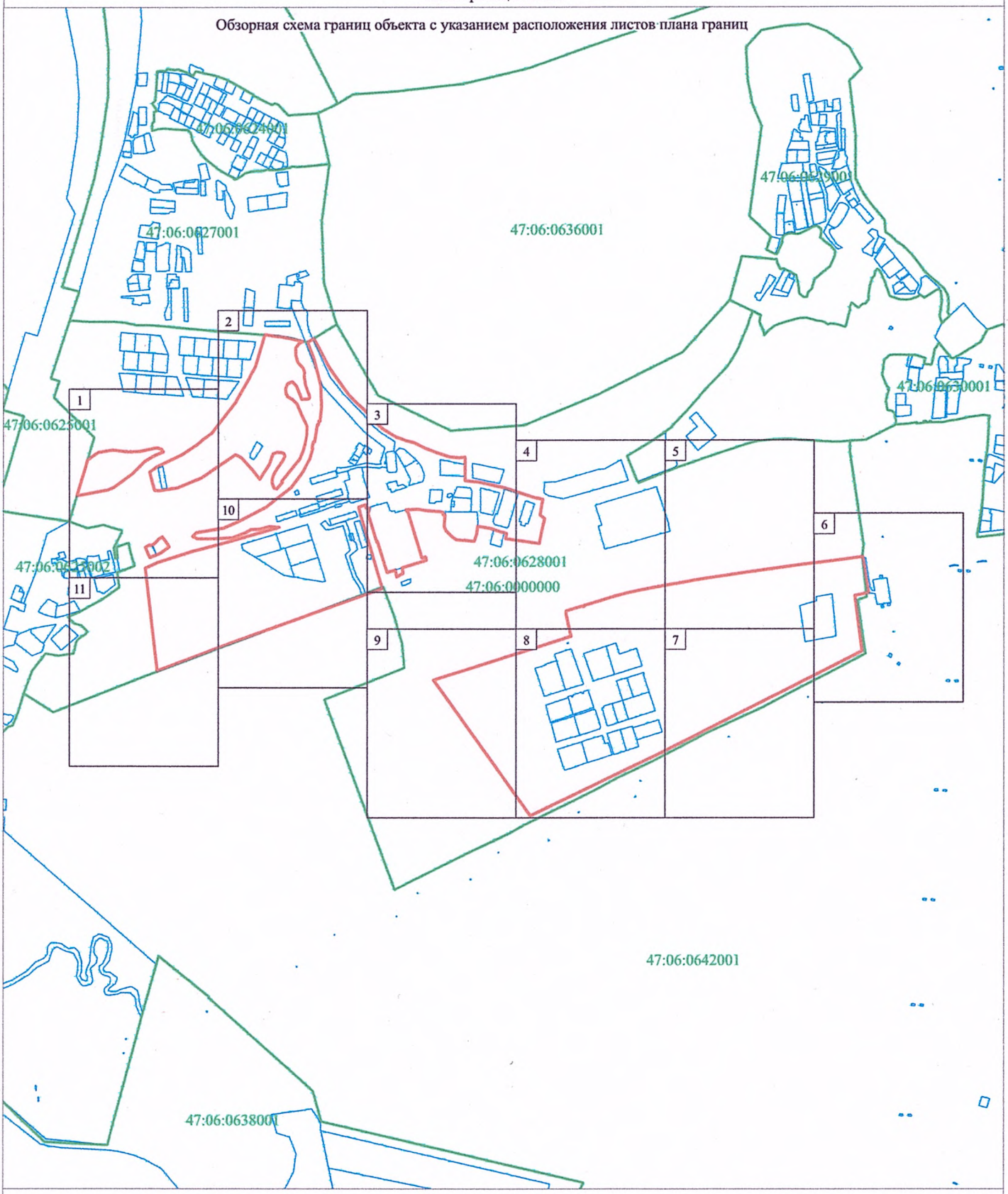

Масштаб 1:10 000

Используемые условные знаки и обозначения:

Граница объекта

Граница кадастрового квартала

Граница земельного участка (в соответствии со сведениями Единого государственного реестра недвижимости)

47:14:0909001 Номер кадастрового квартала

2 Рамка и номер листа плана границ

Подпись _____ Дата "____" _____ _____ г.

Место для оттиска печати (при наличии) лица, составившего описание местоположения границ

Раздел 4

План границ объекта

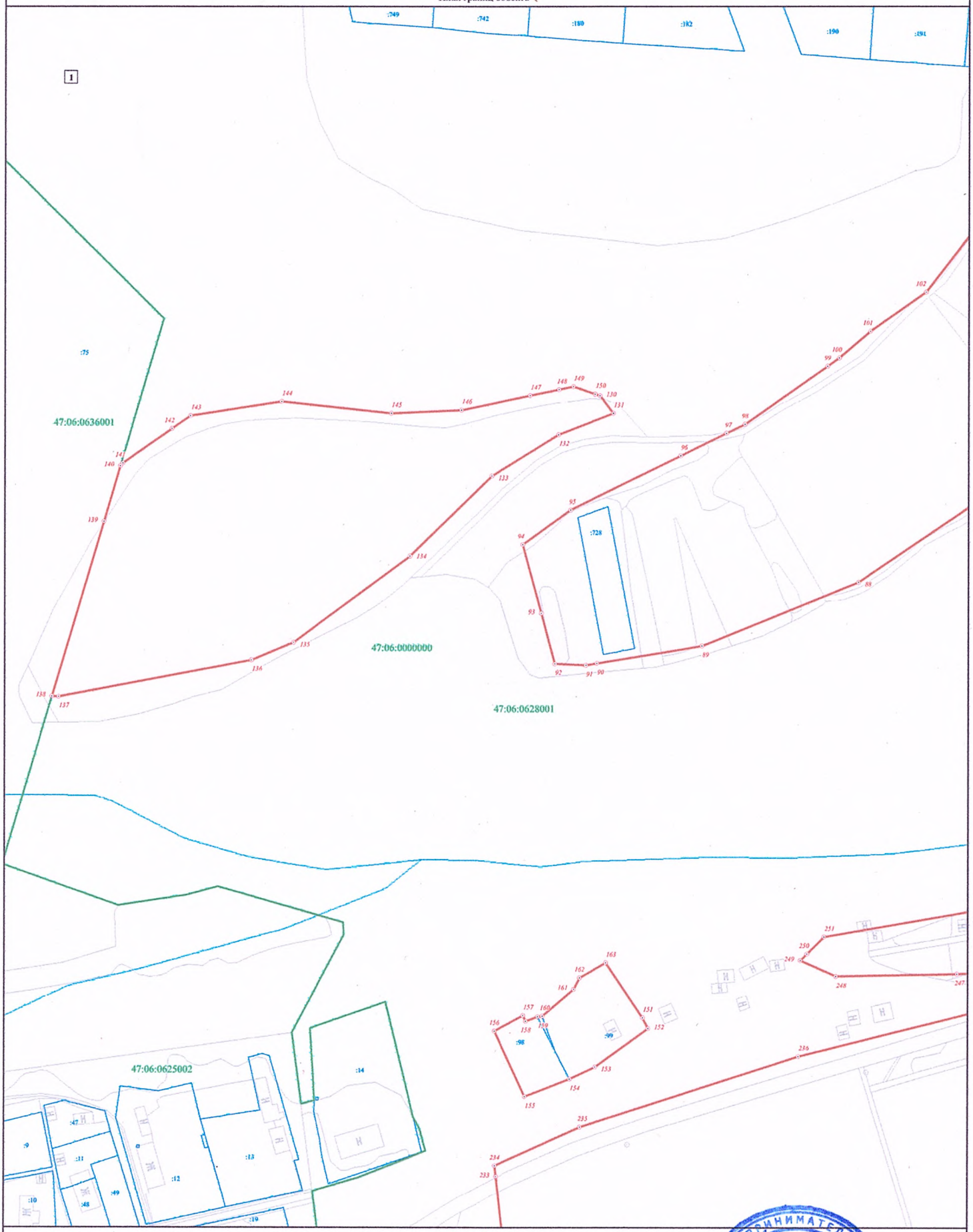

Масштаб 1:1 000

Используемые условные знаки и обозначения:

- Граница объекта
- Граница кадастрового квартала
- Граница земельного участка (в соответствии со сведениями Единого государственного реестра недвижимости)
- 22 — Характерная точка границы объекта
- :422 — Номер земельного участка, сведения о границах которого внесены в Единый государственный реестр недвижимости, в кадастровом квартале
- 47:06:0605002 — Номер кадастрового квартала

Подпись _____ Дата "____" _____ г.

Место для оттиска печати (при наличии) лица, составившего описание местоположения границ объекта

ИНДИВИДУАЛЬНЫЙ ПРЕДПРИНИМАТЕЛЬ КОСТЫГОВ АЛЕКСЕЙ МИХАЙЛОВИЧ ОГРНИП 317784700131135 ИНН 781705929315 САНКТ-ПЕТЕРБУРГ

Раздел 4

План границ объекта

Масштаб 1:1 000

Используемые условные знаки и обозначения:

- Граница объекта
- Граница кадастрового квартала
- Граница земельного участка (в соответствии со сведениями Единого государственного реестра недвижимости)
- 22 Характерная точка границы объекта
- :422 Номер земельного участка, сведения о границах которого внесены в Единый государственный реестр недвижимости, в кадастровом квартале
- 47:06:0605002 Номер кадастрового квартала

Подпись _____ Дата "____" _____ г.

Место для оттиска печати (при наличии) лица, составившего описание местоположения границ объекта

ИНДИВИДУАЛЬНЫЙ ПРЕДПРИНИМАТЕЛЬ КОСТЫГОВ АЛЕКСЕЙ МИХАЙЛОВИЧ ОГРНИП 317784700131135 ИНН 781405929315 г. САНКТ-ПЕТЕРБУРГ

Раздел 4

План границ объекта

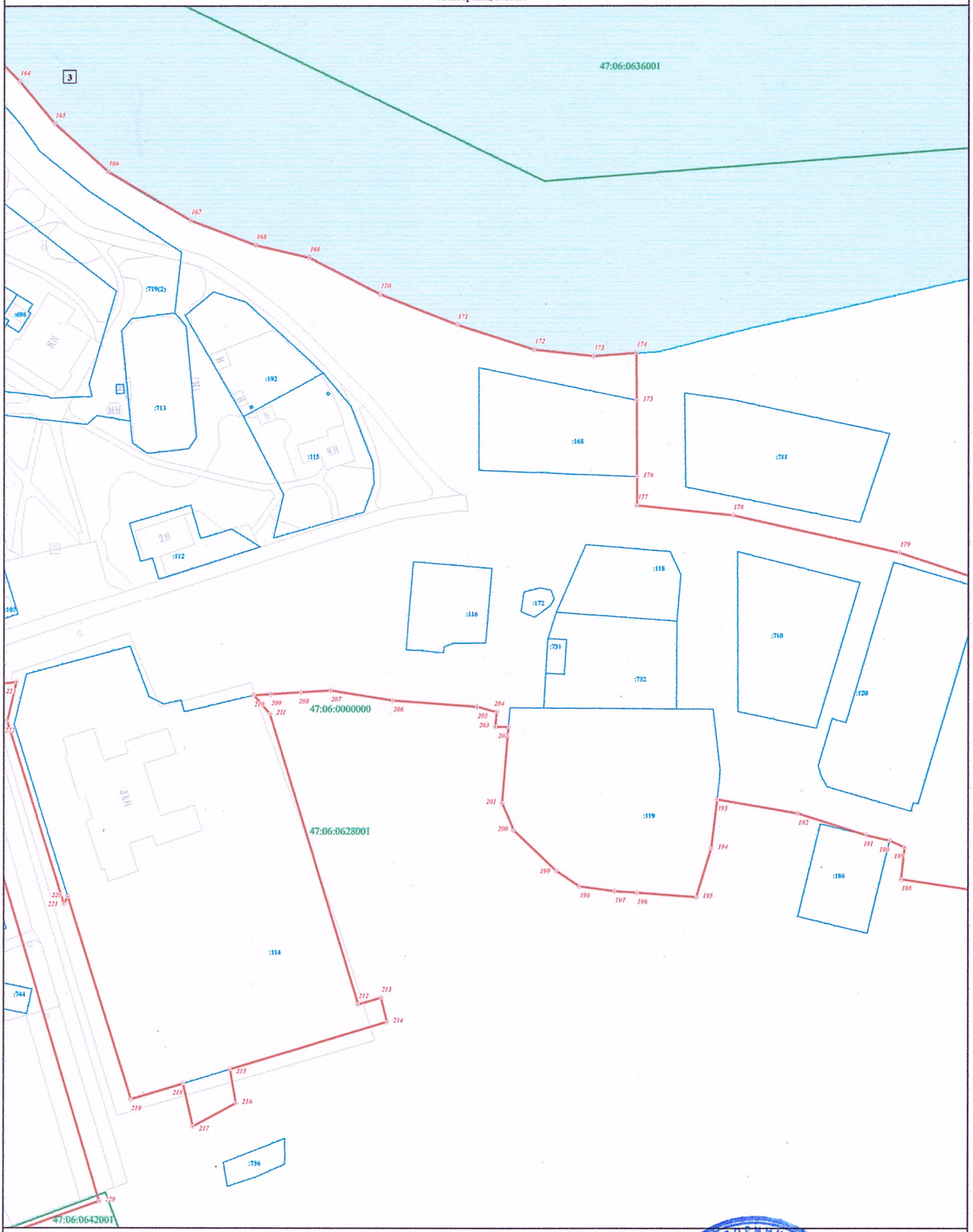

Масштаб 1:1 000

Используемые условные знаки и обозначения:

- Граница объекта
- Граница кадастрового квартала
- Граница земельного участка (в соответствии со сведениями Единого государственного реестра недвижимости)
- 22 Характерная точка границы объекта
- :422 Номер земельного участка, сведения о границах которого внесены в Единый государственный реестр недвижимости, в кадастровом квартале
- 47:06:0605002 Номер кадастрового квартала

Подпись _____ Дата "____" _____ _____ г.

Место для оттиска печати (при наличии) лица, составившего описание местоположения границ объекта

ИНДИВИДУАЛЬНЫЙ ПРЕДПРИНИМАТЕЛЬ КОСТЫГОВ АЛЕКСЕЙ МИХАЙЛОВИЧ ОГРНИП 317784700131135 ИНН 781705929315 г. САНКТ-ПЕТЕРБУРГ

Раздел 4

План границ объекта

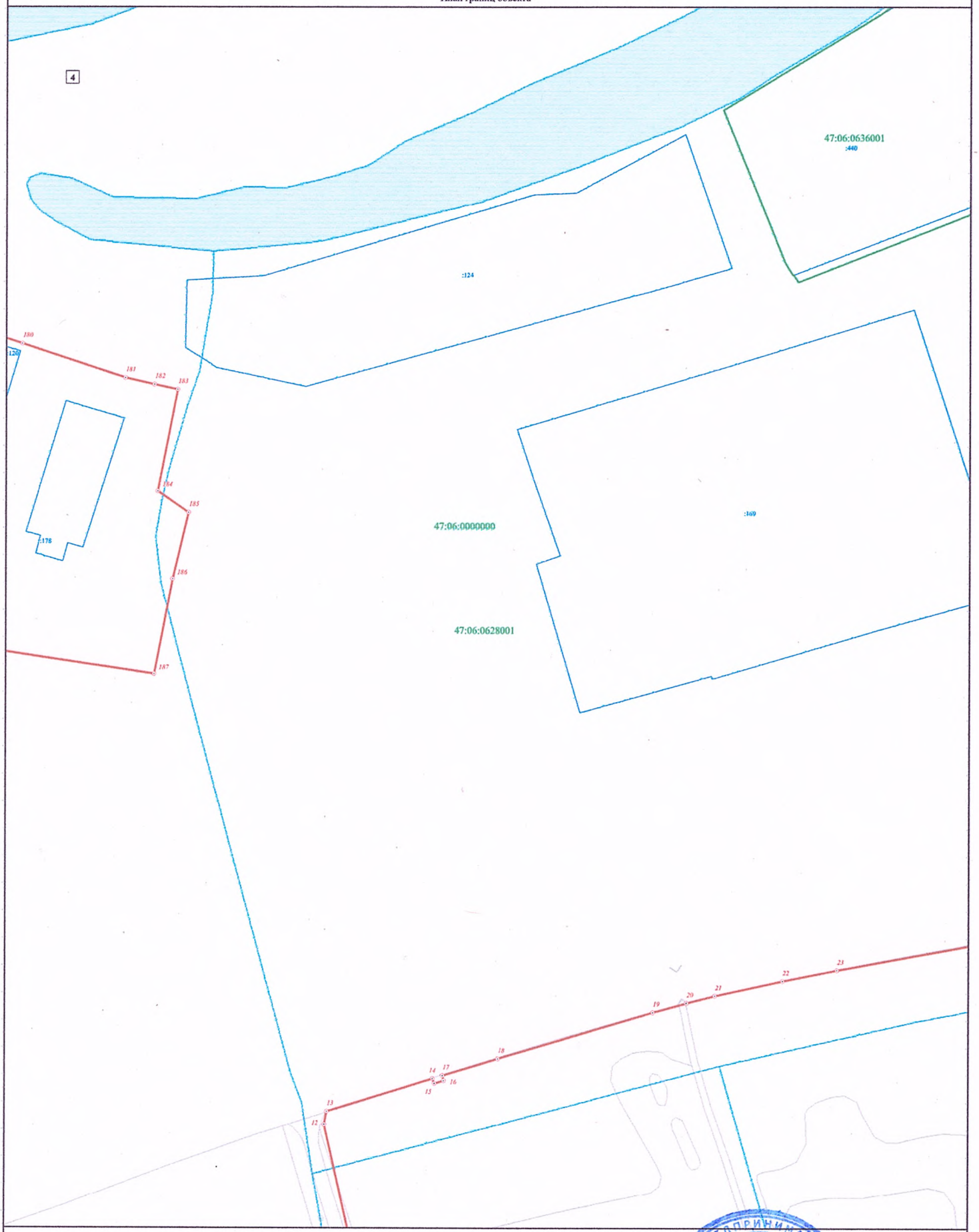

Масштаб 1:1 000

Используемые условные знаки и обозначения:

- Граница объекта
- Граница кадастрового квартала
- Граница земельного участка (в соответствии со сведениями Единого государственного реестра недвижимости)
- 22 — Характерная точка границы объекта
- :422 — Номер земельного участка, сведения о границах которого внесены в Единый государственный реестр недвижимости, в кадастровом квартале
- 47:06:0605002 — Номер кадастрового квартала

Подпись _____ Дата "____" _____ _____ г.

Место для оттиска печати (при наличии) лица, составившего описание местоположения границ объекта

ИНДИВИДУАЛЬНЫЙ ПРЕДПРИНИМАТЕЛЬ КОСТЫГОВ АЛЕКСЕЙ МИХАЙЛОВИЧ ОГРНИП 317784700131135 ИНН 781705929315 САНКТ-ПЕТЕРБУРГ

Раздел 4

План границ объекта



Масштаб 1:1 000

Используемые условные знаки и обозначения:

- Граница объекта
- Граница кадастрового квартала
- Граница земельного участка (в соответствии со сведениями Единого государственного реестра недвижимости)
- 22 — Характерная точка границы объекта
- :422 — Номер земельного участка, сведения о границах которого внесены в Единый государственный реестр недвижимости, в кадастровом квартале
- 47:06:0605002 — Номер кадастрового квартала

Подпись _____ Дата _____ г.

Место для оттиска печати (при наличии) лица, составившего описание местоположения границ объекта

ИНН

Раздел 4

План границ объекта

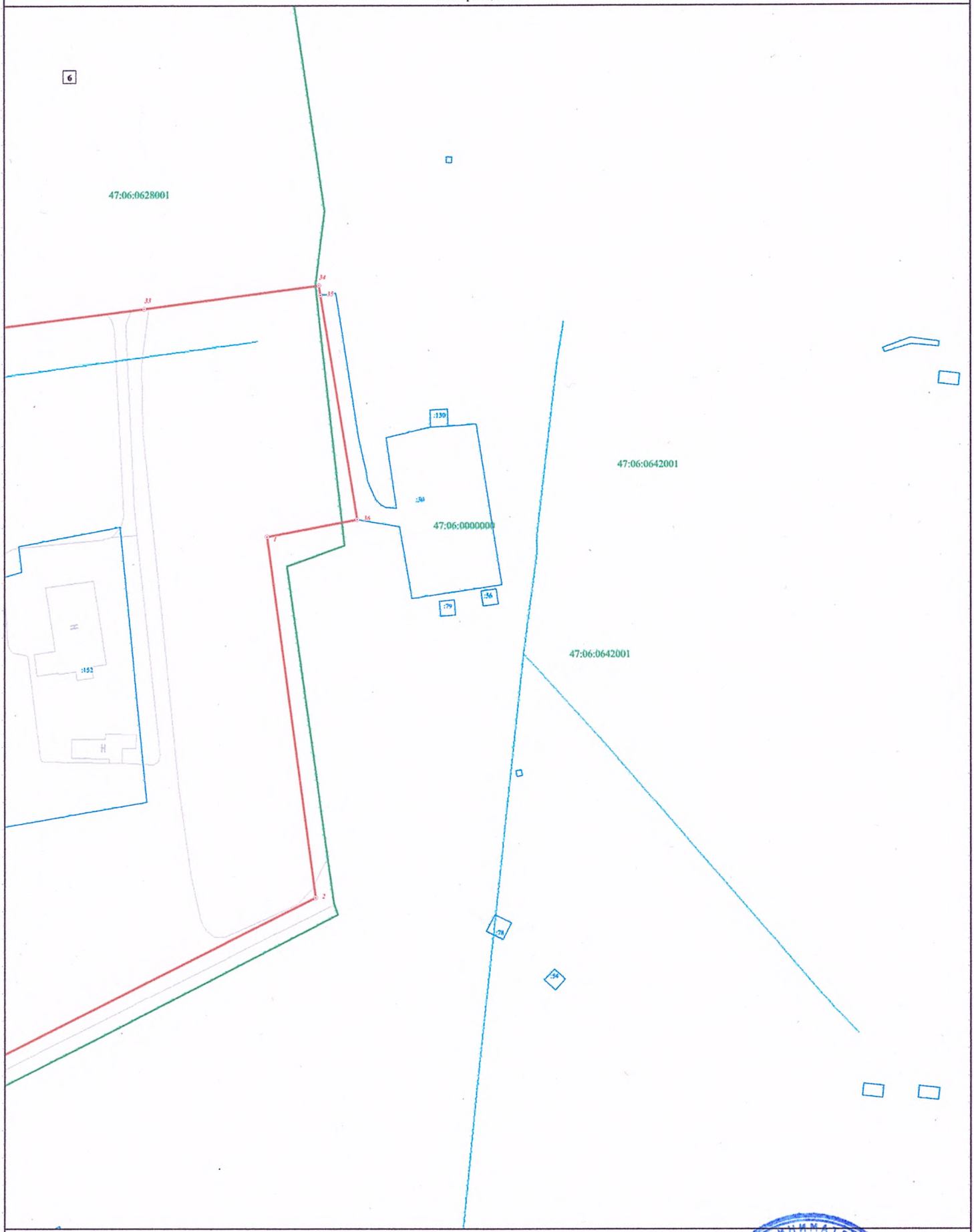

Масштаб 1:1 000

Используемые условные знаки и обозначения:

- Граница объекта
- Граница кадастрового квартала
- Граница земельного участка (в соответствии со сведениями Единого государственного реестра недвижимости)
- 22 — Характерная точка границы объекта
- :422 — Номер земельного участка, сведения о границах которого внесены в Единый государственный реестр недвижимости, в кадастровом квартале
- 47:06:0605002 — Номер кадастрового квартала

Подпись _____ Дата _____ г.

Место для оттиска печати (при наличии) лица, составившего описание местоположения границ объекта

ИНДИВИДУАЛЬНЫЙ ПРЕДПРИНИМАТЕЛЬ КОСТЫГОВ АЛЕКСЕЙ МИХАЙЛОВИЧ ОГРНИП 317784700131135 ИНН 781705929315 г. САНКТ-ПЕТЕРБУРГ

Раздел 4

План границ объекта

Масштаб 1:1 000

Используемые условные знаки и обозначения:

	Граница объекта
	Граница кадастрового квартала
	Граница земельного участка (в соответствии со сведениями Единого государственного реестра недвижимости)
22	Характерная точка границы объекта
:422	Номер земельного участка, сведения о границах которого внесены в Единый государственный реестр недвижимости, в кадастровом квартале
47:06:0605002	Номер кадастрового квартала

Подпись _____ Дата "_____" _____ г.

Место для оттиска печати (при наличии) лица, составившего описание местоположения границ объекта

ИНДИВИДУАЛЬНЫЙ ПРЕДПРИНИМАТЕЛЬ КОСТЫГОВ АЛЕКСЕЙ МИХАЙЛОВИЧ ОГРНИП 317784700131135 ИНН 781405929315 г. САНКТ-ПЕТЕРБУРГ

Раздел 4

План границ объекта

Масштаб 1:1 000

Используемые условные знаки и обозначения:

	Граница объекта
	Граница кадастрового квартала
	Граница земельного участка (в соответствии со сведениями Единого государственного реестра недвижимости)
27	Характерная точка границы объекта
:422	Номер земельного участка, сведения о границах которого внесены в Единый государственный реестр недвижимости, в кадастровом квартале
47:06:0605002	Номер кадастрового квартала

Подпись _____ Дата "____" _____ г.

Место для оттиска печати (при наличии) лица, составившего описание местоположения границ объекта

ИНДИВИДУАЛЬНЫЙ ПРЕДПРИНИМАТЕЛЬ КОСТЫГОВ АЛЕКСЕЙ МИХАЙЛОВИЧ ОГРНИП 317784700131135 ИНН 780229315 г. САНКТ-ПЕТЕРБУРГ

Раздел 4

План границ объекта

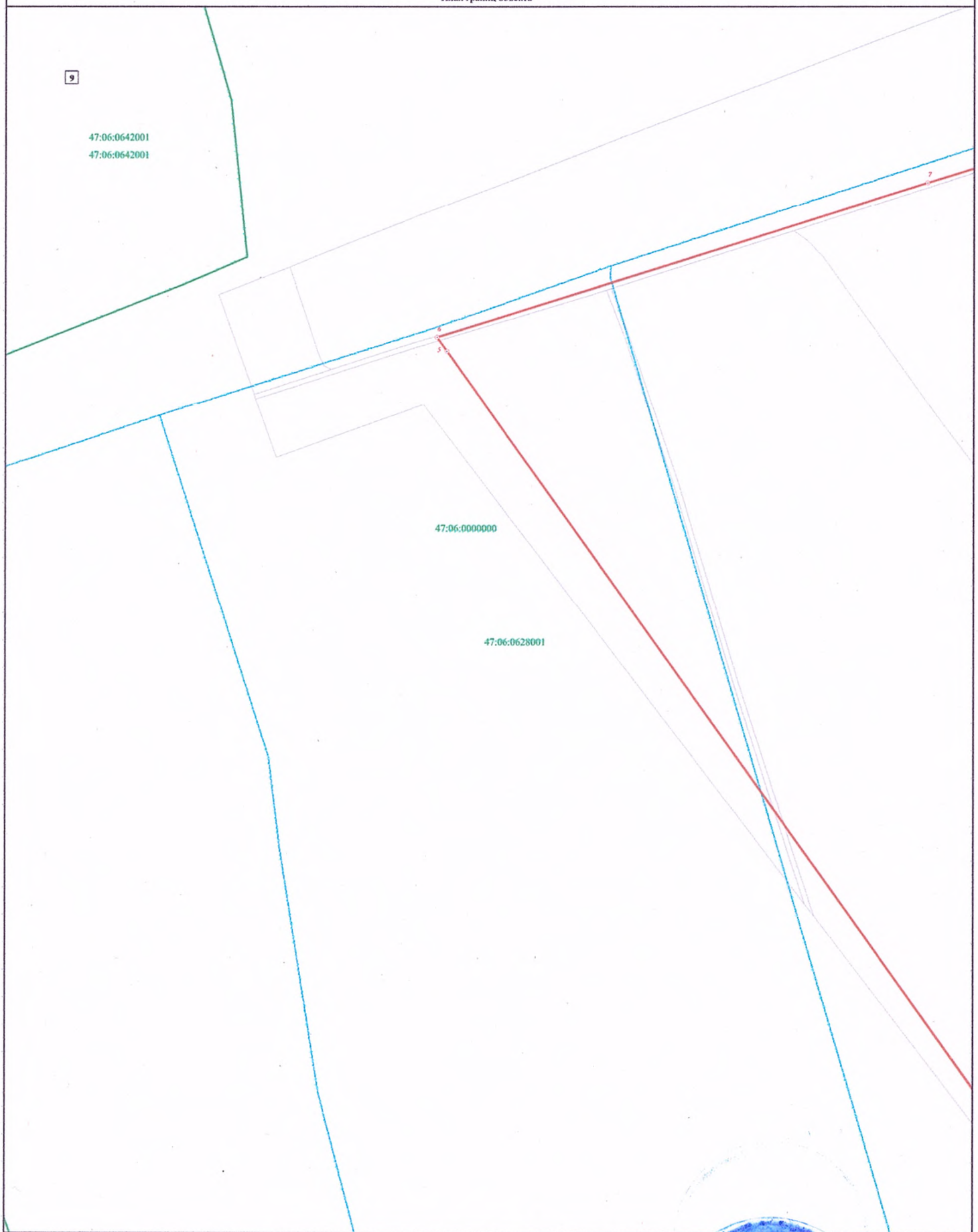

Масштаб 1:1 000

Используемые условные знаки и обозначения:

	Граница объекта
	Граница кадастрового квартала
	Граница земельного участка (в соответствии со сведениями Единого государственного реестра недвижимости)
23	Характерная точка границы объекта
:422	Номер земельного участка, сведения о границах которого внесены в Единый государственный реестр недвижимости, в кадастровом квартале
47:06:0605002	Номер кадастрового квартала

Подпись _____ Дата "____" _____ _____ г.

Место для оттиска печати (при наличии) лица, составившего описание местоположения границ объекта

Раздел 4

План границ объекта

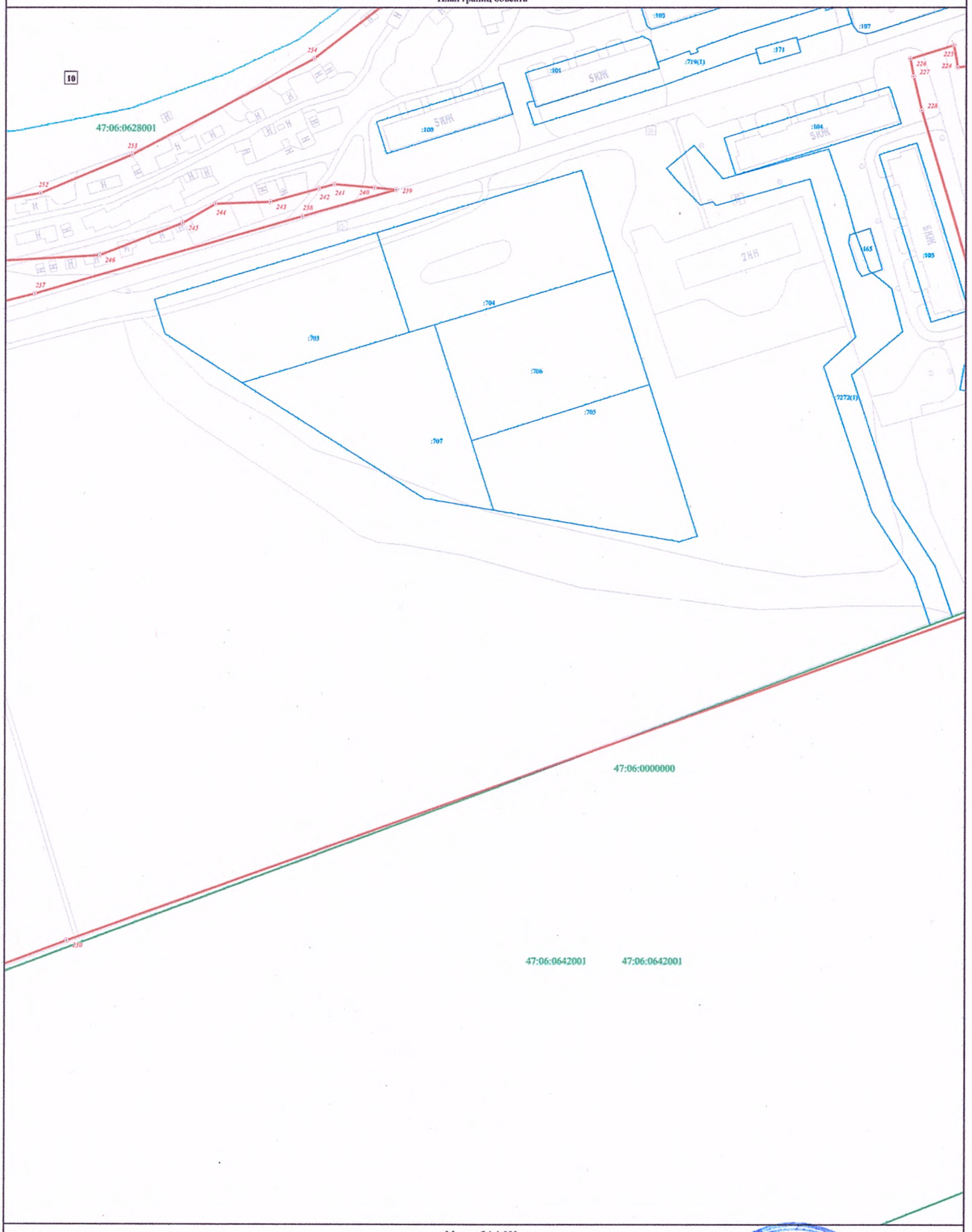

Масштаб 1:1 000

Используемые условные знаки и обозначения:

	Граница объекта
	Граница кадастрового квартала
	Граница земельного участка (в соответствии со сведениями Единого государственного реестра недвижимости)
22 / 6	Характерная точка границы объекта
:422	Номер земельного участка, сведения о границах которого внесены в Единый государственный реестр недвижимости, в кадастровом квартале
47:06:0605002	Номер кадастрового квартала

Подпись _____ Дата "___" _____ г.

Место для оттиска печати (при наличии) лица, составившего описание местоположения границ объекта

Раздел 4

План границ объекта

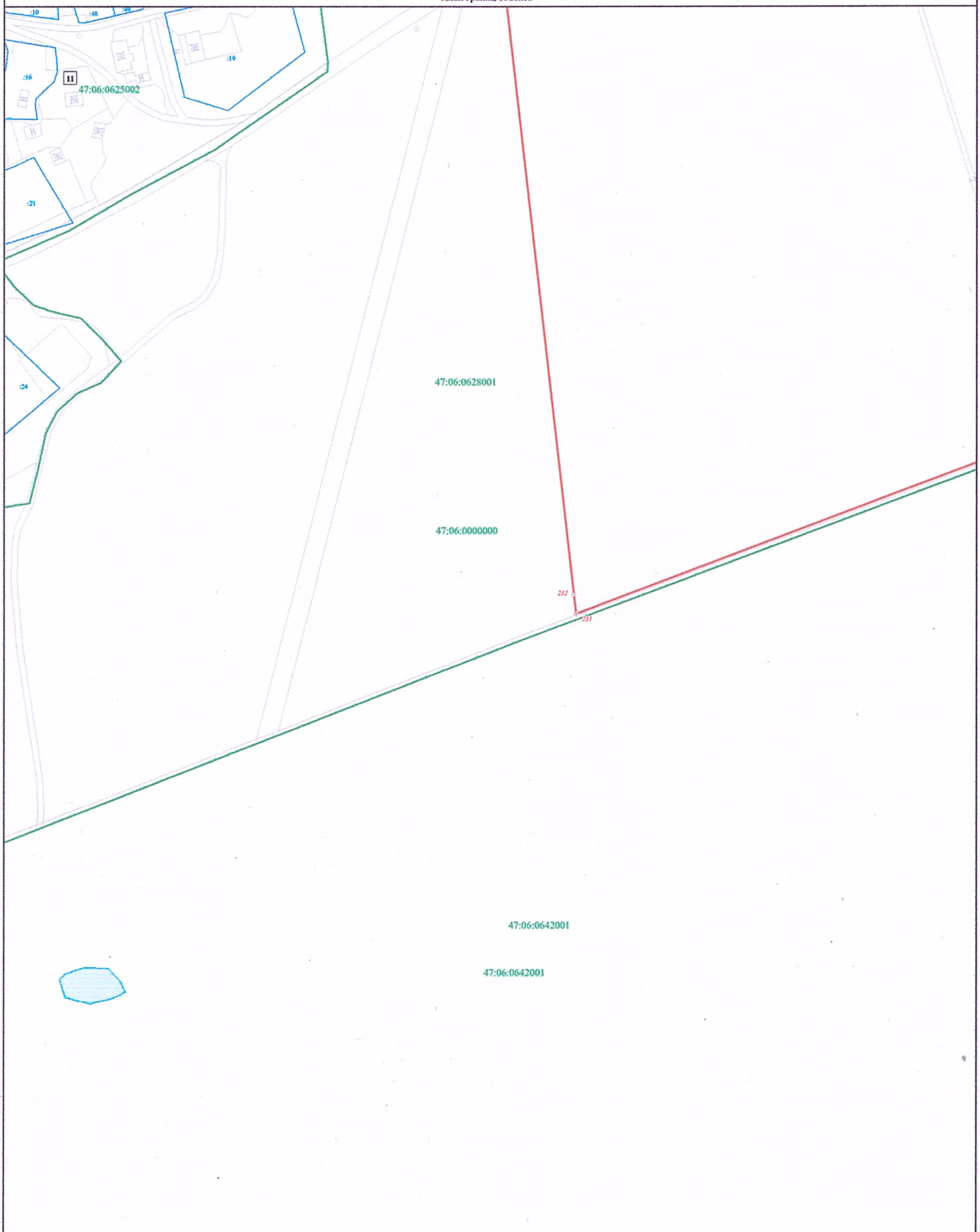

Масштаб 1:1 000

Используемые условные знаки и обозначения:

	Граница объекта
	Граница кадастрового квартала
	Граница земельного участка (в соответствии со сведениями Единого государственного реестра недвижимости)
22	Характерная точка границы объекта
:422	Номер земельного участка, сведения о границах которого внесены в Единый государственный реестр недвижимости, в кадастровом квартале
47:06:0605002	Номер кадастрового квартала

Подпись _____ Дата "__" _____ г.

Место для оттиска печати (при наличии) лица, составившего описание местоположения границ объекта

ГРАФИЧЕСКОЕ ОПИСАНИЕ
местоположения границ населенных пунктов, территориальных зон,
особо охраняемых природных территорий,
зон с особыми условиями использования территории

деревня Рекиничи

(наименование объекта, местоположение границ которого описано (далее - объект))

Раздел 1

Сведения об объекте

№ п/п	Характеристики объекта	Описание характеристик
1	2	3
1.	Местоположение объекта	Ленинградская область, Лодейнопольский муниципальный район, Доможировское сельское поселение
2.	Площадь объекта +/- величина погрешности определения площади (Р +/- Дельта Р)	346948 м² +/- 206 м²
3.	Иные характеристики объекта	-

Раздел 2					
Сведения о местоположении границ объекта					
1. Система координат МСК 47 зона 3					
2. Сведения о характерных точках границ объекта					
Обозначение характерных точек границ	Координаты, м		Метод определения координат характерной точки	Средняя квадратическая погрешность положения характерной точки (Mt), м	Описание обозначения точки на местности (при наличии)
	X	Y			
1	2	3	4	5	6
Часть № 1					
1	498492,91	3213123,88	картометрический	0,1	-
2	498466,75	3213149,29	картометрический	0,1	-
3	498469,39	3213151,85	картометрический	0,1	-
4	498478,73	3213164,95	картометрический	0,1	-
5	498489,94	3213180,64	картометрический	0,1	-
6	498496,49	3213196,89	картометрический	0,1	-
7	498499,16	3213234,98	картометрический	0,1	-
8	498496,98	3213278,66	картометрический	0,1	-
9	498490,46	3213309,37	картометрический	0,1	-
10	498487,30	3213317,14	картометрический	0,1	-
11	498482,69	3213320,77	картометрический	0,1	-
12	498474,43	3213321,75	картометрический	0,1	-
13	498450,89	3213321,99	картометрический	0,1	-
14	498435,92	3213319,09	картометрический	0,1	-
15	498421,35	3213313,51	картометрический	0,1	-
16	498414,31	3213312,30	картометрический	0,1	-
17	498401,33	3213311,85	картометрический	0,1	-
18	498395,67	3213313,64	картометрический	0,1	-
19	498385,13	3213314,58	картометрический	0,1	-
20	498369,31	3213310,02	картометрический	0,1	-
21	498362,71	3213328,41	картометрический	0,1	-
22	498363,48	3213331,04	картометрический	0,1	-
23	498368,96	3213339,13	картометрический	0,1	-
24	498369,74	3213343,56	картометрический	0,1	-
25	498366,87	3213352,68	картометрический	0,1	-
26	498342,10	3213393,45	картометрический	0,1	-
27	498341,05	3213395,18	картометрический	0,1	-
28	498338,18	3213397,79	картометрический	0,1	-
29	498335,57	3213397,79	картометрический	0,1	-
30	498321,22	3213387,62	картометрический	0,1	-
31	498319,24	3213387,13	картометрический	0,1	-
32	498316,12	3213386,86	картометрический	0,1	-
33	498314,16	3213386,98	картометрический	0,1	-
34	498311,83	3213387,88	картометрический	0,1	-
35	498307,40	3213392,58	картометрический	0,1	-
36	498298,88	3213404,23	картометрический	0,1	-
37	498293,94	3213417,38	картометрический	0,1	-
38	498294,45	3213422,52	картометрический	0,1	-
39	498283,13	3213456,76	картометрический	0,1	-
40	498280,41	3213458,58	картометрический	0,1	-
41	498274,68	3213487,15	картометрический	0,1	-
42	498227,82	3213483,77	картометрический	0,1	-

1	2	3	4	5	6
43	498216,86	3213472,77	картометрический	0,1	-
44	498195,92	3213462,54	картометрический	0,1	-
45	498193,93	3213456,23	картометрический	0,1	-
46	498186,59	3213432,91	картометрический	0,1	-
47	498181,60	3213421,93	картометрический	0,1	-
48	498164,72	3213385,36	картометрический	0,1	-
49	498151,05	3213383,32	картометрический	0,1	-
50	498144,20	3213380,92	картометрический	0,1	-
51	498133,86	3213379,07	картометрический	0,1	-
52	498118,71	3213377,41	картометрический	0,1	-
53	498105,77	3213374,64	картометрический	0,1	-
54	498075,11	3213365,40	картометрический	0,1	-
55	498052,57	3213359,49	картометрический	0,1	-
56	498045,18	3213359,13	картометрический	0,1	-
57	498042,27	3213360,04	картометрический	0,1	-
58	498029,28	3213367,29	картометрический	0,1	-
59	498015,86	3213375,93	картометрический	0,1	-
60	498004,27	3213383,38	картометрический	0,1	-
61	497988,53	3213393,54	картометрический	0,1	-
62	497977,66	3213401,41	картометрический	0,1	-
63	497969,09	3213406,72	картометрический	0,1	-
64	497962,01	3213410,95	картометрический	0,1	-
65	497954,77	3213414,85	картометрический	0,1	-
66	497950,16	3213416,88	картометрический	0,1	-
67	497946,27	3213418,03	картометрический	0,1	-
68	497940,97	3213418,56	картометрический	0,1	-
69	497936,87	3213418,69	картометрический	0,1	-
70	497931,81	3213416,75	картометрический	0,1	-
71	497924,32	3213412,38	картометрический	0,1	-
72	497919,27	3213407,99	картометрический	0,1	-
73	497915,08	3213404,40	картометрический	0,1	-
74	497911,87	3213400,32	картометрический	0,1	-
75	497909,14	3213397,11	картометрический	0,1	-
76	497907,10	3213392,62	картометрический	0,1	-
77	497905,74	3213388,44	картометрический	0,1	-
78	497906,03	3213379,59	картометрический	0,1	-
79	497906,32	3213371,71	картометрический	0,1	-
80	497905,64	3213361,41	картометрический	0,1	-
81	497904,65	3213357,12	картометрический	0,1	-
82	497887,79	3213357,52	картометрический	0,1	-
83	497882,30	3213353,05	картометрический	0,1	-
84	497889,62	3213338,43	картометрический	0,1	-
85	497888,40	3213328,68	картометрический	0,1	-
86	497883,12	3213317,29	картометрический	0,1	-
87	497888,16	3213291,30	картометрический	0,1	-
88	497885,96	3213259,99	картометрический	0,1	-
89	497864,77	3213261,20	картометрический	0,1	-
90	497864,62	3213261,21	картометрический	0,1	-
91	497857,34	3213281,27	картометрический	0,1	-
92	497842,66	3213307,72	картометрический	0,1	-
93	497813,57	3213356,67	картометрический	0,1	-
94	497796,60	3213374,74	картометрический	0,1	-
95	497772,65	3213391,86	картометрический	0,1	-

1	2	3	4	5	6
96	497755,31	3213425,47	картометрический	0,1	-
97	497726,79	3213486,41	картометрический	0,1	-
98	497714,71	3213512,25	картометрический	0,1	-
99	497705,89	3213526,93	картометрический	0,1	-
100	497687,22	3213557,97	картометрический	0,1	-
101	497661,12	3213597,86	картометрический	0,1	-
102	497640,65	3213628,10	картометрический	0,1	-
103	497619,98	3213624,41	картометрический	0,1	-
104	497607,69	3213615,47	картометрический	0,1	-
105	497600,99	3213629,39	картометрический	0,1	-
106	497593,68	3213636,61	картометрический	0,1	-
107	497586,47	3213639,96	картометрический	0,1	-
108	497545,12	3213649,11	картометрический	0,1	-
109	497515,65	3213657,84	картометрический	0,1	-
110	497505,85	3213657,33	картометрический	0,1	-
111	497497,32	3213654,48	картометрический	0,1	-
112	497492,89	3213652,15	картометрический	0,1	-
113	497488,75	3213646,90	картометрический	0,1	-
114	497485,18	3213634,54	картометрический	0,1	-
115	497482,05	3213617,68	картометрический	0,1	-
116	497481,37	3213605,99	картометрический	0,1	-
117	497479,55	3213566,95	картометрический	0,1	-
118	497477,52	3213526,80	картометрический	0,1	-
119	497556,77	3213389,45	картометрический	0,1	-
120	497593,49	3213314,29	картометрический	0,1	-
121	497656,95	3213215,96	картометрический	0,1	-
122	497698,66	3213151,34	картометрический	0,1	-
123	497730,14	3213119,88	картометрический	0,1	-
124	497763,93	3213089,08	картометрический	0,1	-
125	497794,50	3213070,21	картометрический	0,1	-
126	497818,66	3213057,38	картометрический	0,1	-
127	497872,43	3213035,88	картометрический	0,1	-
128	497927,52	3213017,00	картометрический	0,1	-
129	497938,12	3213035,07	картометрический	0,1	-
130	497953,92	3213044,76	картометрический	0,1	-
131	497968,80	3213060,58	картометрический	0,1	-
132	497964,80	3213066,05	картометрический	0,1	-
133	497963,41	3213069,26	картометрический	0,1	-
134	497981,36	3213089,95	картометрический	0,1	-
135	498003,76	3213095,70	картометрический	0,1	-
136	498006,49	3213095,25	картометрический	0,1	-
137	498018,59	3213093,28	картометрический	0,1	-
138	498035,84	3213111,44	картометрический	0,1	-
139	498040,35	3213113,69	картометрический	0,1	-
140	498047,95	3213117,49	картометрический	0,1	-
141	498054,09	3213119,02	картометрический	0,1	-
142	498063,69	3213121,42	картометрический	0,1	-
143	498072,04	3213116,86	картометрический	0,1	-
144	498077,00	3213114,16	картометрический	0,1	-
145	498086,68	3213103,57	картометрический	0,1	-
146	498093,38	3213092,11	картометрический	0,1	-
147	498104,26	3213094,41	картометрический	0,1	-
148	498112,02	3213096,05	картометрический	0,1	-

1	2	3	4	5	6
149	498177,17	3213120,42	картометрический	0,1	-
150	498212,73	3213130,11	картометрический	0,1	-
151	498243,27	3213132,89	картометрический	0,1	-
152	498410,20	3213119,08	картометрический	0,1	-
153	498419,18	3213115,81	картометрический	0,1	-
154	498430,25	3213111,33	картометрический	0,1	-
155	498501,58	3213090,56	картометрический	0,1	-
1	498492,91	3213123,88	картометрический	0,1	-
Часть № 2					
156	498025,86	3215441,12	картометрический	0,1	-
157	498021,39	3215443,90	картометрический	0,1	-
158	498017,31	3215445,63	картометрический	0,1	-
159	498006,98	3215447,55	картометрический	0,1	-
160	497991,72	3215448,00	картометрический	0,1	-
161	497990,20	3215447,73	картометрический	0,1	-
162	498000,55	3215471,16	картометрический	0,1	-
163	497991,72	3215484,12	картометрический	0,1	-
164	497980,00	3215492,05	картометрический	0,1	-
165	497970,10	3215499,10	картометрический	0,1	-
166	497968,70	3215499,75	картометрический	0,1	-
167	497958,53	3215504,51	картометрический	0,1	-
168	497952,13	3215505,83	картометрический	0,1	-
169	497948,19	3215505,16	картометрический	0,1	-
170	497945,78	3215503,40	картометрический	0,1	-
171	497919,26	3215537,28	картометрический	0,1	-
172	497906,10	3215528,18	картометрический	0,1	-
173	497891,64	3215544,02	картометрический	0,1	-
174	497881,27	3215555,38	картометрический	0,1	-
175	497875,33	3215560,60	картометрический	0,1	-
176	497869,06	3215566,90	картометрический	0,1	-
177	497863,92	3215572,49	картометрический	0,1	-
178	497843,66	3215594,56	картометрический	0,1	-
179	497826,66	3215611,33	картометрический	0,1	-
180	497799,93	3215637,69	картометрический	0,1	-
181	497722,00	3215752,52	картометрический	0,1	-
182	497689,46	3215804,84	картометрический	0,1	-
183	497671,89	3215847,30	картометрический	0,1	-
184	497658,94	3215876,97	картометрический	0,1	-
185	497648,38	3215875,99	картометрический	0,1	-
186	497681,24	3215802,16	картометрический	0,1	-
187	497710,34	3215736,77	картометрический	0,1	-
188	497715,62	3215726,14	картометрический	0,1	-
189	497752,81	3215651,24	картометрический	0,1	-
190	497761,53	3215589,31	картометрический	0,1	-
191	497767,35	3215549,79	картометрический	0,1	-
192	497781,31	3215522,06	картометрический	0,1	-
193	497805,17	3215504,96	картометрический	0,1	-
194	497824,37	3215450,69	картометрический	0,1	-
195	497865,09	3215372,24	картометрический	0,1	-
196	497923,43	3215289,45	картометрический	0,1	-
197	497965,46	3215314,91	картометрический	0,1	-
198	497981,60	3215324,69	картометрический	0,1	-
199	497991,78	3215313,79	картометрический	0,1	-

1	2	3	4	5	6
200	498010,33	3215289,49	картометрический	0,1	-
201	498017,66	3215281,31	картометрический	0,1	-
202	498037,49	3215266,40	картометрический	0,1	-
203	498041,70	3215263,23	картометрический	0,1	-
204	498049,37	3215266,75	картометрический	0,1	-
205	498056,81	3215270,17	картометрический	0,1	-
206	498042,10	3215320,56	картометрический	0,1	-
207	498035,26	3215329,78	картометрический	0,1	-
208	498012,89	3215359,94	картометрический	0,1	-
209	498013,21	3215367,06	картометрический	0,1	-
210	498024,15	3215372,61	картометрический	0,1	-
211	498024,14	3215395,89	картометрический	0,1	-
212	498057,22	3215397,26	картометрический	0,1	-
213	498065,33	3215412,39	картометрический	0,1	-
214	498065,57	3215434,94	картометрический	0,1	-
156	498025,86	3215441,12	картометрический	0,1	-

3. Сведения о характерных точках части (частей) границы объекта					
Обозначение характерных точек части границы	Координаты, м		Метод определения координат характерной точки	Средняя квадратическая погрешность положения характерной точки (Mt), м	Описание обозначения точки на местности (при наличии)
	X	Y			
1	2	3	4	5	6
-	-	-	-	-	

Раздел 3							
Сведения о местоположении измененных (уточненных) границ объекта							
1. Система координат -							
2. Сведения о характерных точках границ объекта							
Обозначение характерных точек границ	Существующие координаты, м		Измененные (уточненные) координаты, м		Метод определения координат характерной точки	Средняя квадратическая погрешность положения характерной точки (Mt), м	Описание обозначения точки на местности (при наличии)
	X	Y	X	Y			
1	2	3	4	5	6	7	8
-	-	-	-	-	-	-	-
3. Сведения о характерных точках части (частей) границы объекта							
Обозначение характерных точек части границы	Существующие координаты, м		Измененные (уточненные) координаты, м		Метод определения координат характерной точки	Средняя квадратическая погрешность положения характерной точки (Mt), м	Описание обозначения точки на местности (при наличии)
	X	Y	X	Y			
1	2	3	4	5	6	7	8
-	-	-	-	-	-	-	-

Раздел 4

План границ объекта

Обзорная схема границ объекта с указанием расположения листов плана границ

Масштаб 1:15 000

Используемые условные знаки и обозначения:

Граница объекта

Граница кадастрового квартала

Граница земельного участка (в соответствии со сведениями Единого государственного реестра недвижимости)

47:14:0909001 Номер кадастрового квартала

2 Рамка и номер листа плана границ

Подпись _____ Дата "____" _____ _____ г.

Место для оттиска печати (при наличии) лица, составившего описание местоположения границ

Раздел 4

План границ объекта

Масштаб 1:3 000

Условные границы, условные знаки и обозначения:

- Граница объекта
- Граница кадастрового квартала
- Граница земельного участка (в соответствии со сведениями Единого государственного реестра недвижимости)
- Характерная точка границы объекта
- 1/1 Номер земельного участка, сведения о границах которого внесены в Единый государственный реестр недвижимости, в кадастровом квартале
- 47:06:0621001 Номер кадастрового квартала

Кадастровый инженер Костырев Михаил Викторович

Дата: 10.01.2025

Межевой план земельного участка с кадастровым номером 47:06:0621001, состоящего из одного контура, расположенного внутри объекта

ИНДИВИДУАЛЬНЫЙ ПРЕДПРИНИМАТЕЛЬ КОСТЫРЕВ МИХАИЛ ВИКТОРОВИЧ * ОГРНИП 317784700329315 * ИНН 781705929315 * Г. САНКТ-ПЕТЕРБУРГ

Раздел 4

План границ объекта

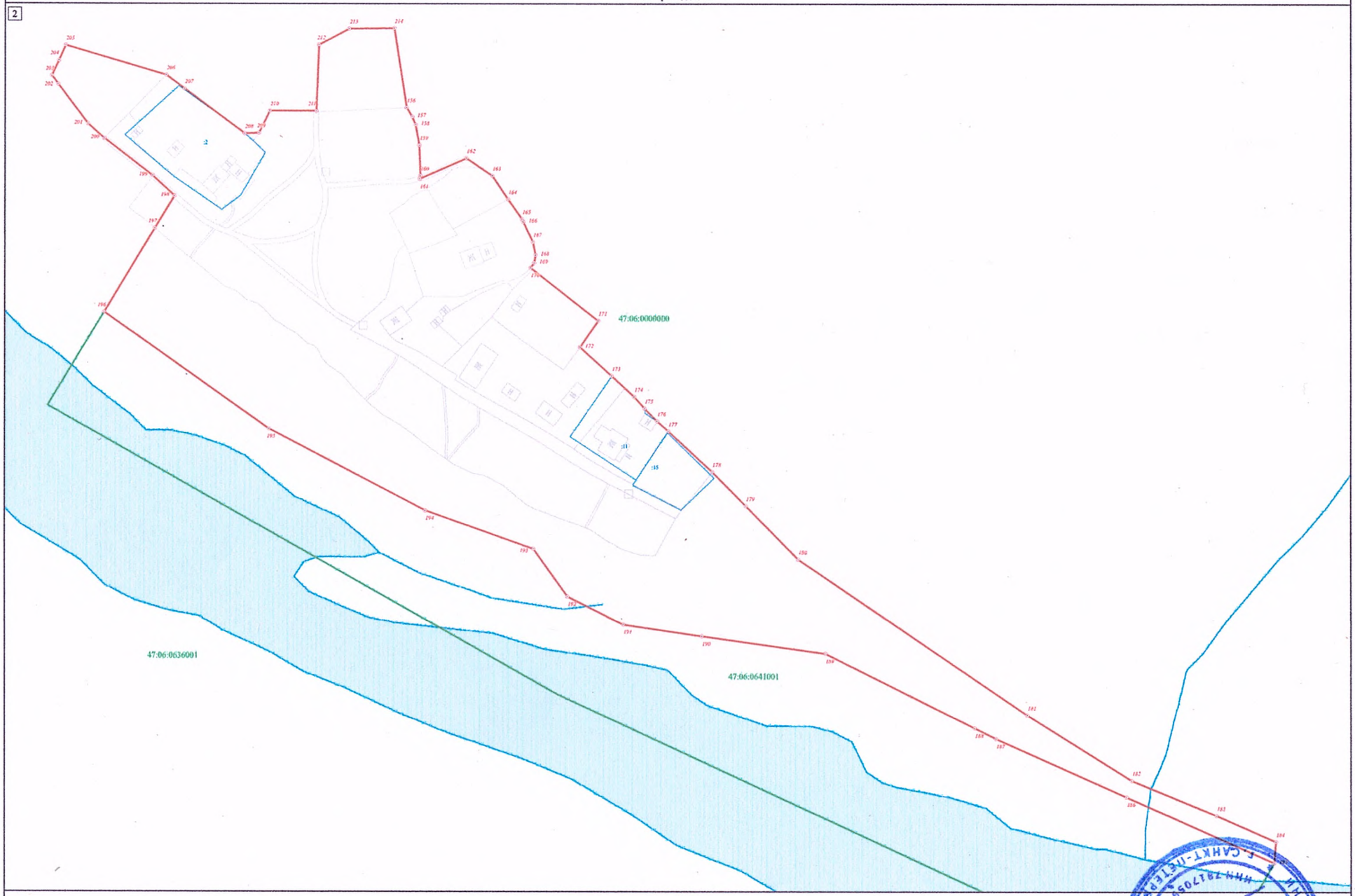

Масштаб 1:1 000

Используемые условные знаки и обозначения:

- Граница объекта
- Граница кадастрового квартала
- Граница земельного участка (в соответствии со сведениями Единого государственного реестра недвижимости)
- Характерная точка границы объекта
- :373 Номер земельного участка, сведения о границах которого внесены в Единый государственный реестр недвижимости, в кадастровом квартале
- 47:06:0621001 Номер кадастрового квартала

Подпись _____ Дата "___" _____ г.

Место для оттиска печати (при наличии) лица, составившего описание местоположения границ объекта

ГРАФИЧЕСКОЕ ОПИСАНИЕ
местоположения границ населенных пунктов, территориальных зон,
особо охраняемых природных территорий,
зон с особыми условиями использования территории

деревня Рогачово

(наименование объекта, местоположение границ которого описано (далее - объект))

Раздел 1

Сведения об объекте

№ п/п	Характеристики объекта	Описание характеристик
1	2	3
1.	Местоположение объекта	Ленинградская область, Лодейнопольский муниципальный район, Доможировское сельское поселение
2.	Площадь объекта +/- величина погрешности определения площади (Р +/- Дельта Р)	143329 м² +/- 133 м²
3.	Иные характеристики объекта	-

Раздел 2					
Сведения о местоположении границ объекта					
1. Система координат МСК 47 зона 3					
2. Сведения о характерных точках границ объекта					
Обозначение характерных точек границ	Координаты, м		Метод определения координат характерной точки	Средняя квадратическая погрешность положения характерной точки (Mt), м	Описание обозначения точки на местности (при наличии)
	X	Y			
1	2	3	4	5	6
Часть № 1					
1	496671,56	3200303,04	картометрический	0,1	-
2	496695,94	3200352,55	картометрический	0,1	-
3	496602,99	3200452,33	картометрический	0,1	-
4	496361,13	3200797,07	картометрический	0,1	-
5	496321,48	3200855,71	картометрический	0,1	-
6	496307,62	3200863,72	картометрический	0,1	-
7	496284,02	3200878,71	картометрический	0,1	-
8	496262,23	3200894,88	картометрический	0,1	-
9	496248,11	3200905,34	картометрический	0,1	-
10	496239,38	3200910,84	картометрический	0,1	-
11	496221,37	3200919,57	картометрический	0,1	-
12	496215,66	3200918,92	картометрический	0,1	-
13	496211,56	3200918,49	картометрический	0,1	-
14	496202,18	3200916,02	картометрический	0,1	-
15	496200,49	3200915,45	картометрический	0,1	-
16	496194,28	3200913,34	картометрический	0,1	-
17	496196,21	3200905,47	картометрический	0,1	-
18	496205,76	3200875,32	картометрический	0,1	-
19	496205,76	3200863,68	картометрический	0,1	-
20	496215,30	3200833,24	картометрический	0,1	-
21	496225,45	3200808,47	картометрический	0,1	-
22	496233,81	3200787,58	картометрический	0,1	-
23	496239,18	3200778,63	картометрический	0,1	-
24	496269,02	3200726,70	картометрический	0,1	-
25	496286,63	3200705,82	картометрический	0,1	-
26	496294,09	3200692,98	картометрический	0,1	-
27	496301,31	3200682,60	картометрический	0,1	-
28	496309,01	3200674,77	картометрический	0,1	-
29	496329,31	3200638,37	картометрический	0,1	-
30	496345,12	3200607,33	картометрический	0,1	-
31	496346,62	3200592,03	картометрический	0,1	-
32	496279,42	3200563,82	картометрический	0,1	-
33	496311,50	3200492,23	картометрический	0,1	-
34	496355,17	3200513,67	картометрический	0,1	-
35	496383,53	3200525,09	картометрический	0,1	-
36	496394,01	3200496,85	картометрический	0,1	-
37	496403,62	3200432,79	картометрический	0,1	-
38	496399,83	3200408,04	картометрический	0,1	-
39	496392,96	3200388,30	картометрический	0,1	-
40	496371,64	3200350,93	картометрический	0,1	-
41	496341,61	3200314,87	картометрический	0,1	-
42	496316,86	3200286,05	картометрический	0,1	-

1	2	3	4	5	6
43	496287,74	3200254,03	картометрический	0,1	-
44	496278,30	3200233,86	картометрический	0,1	-
45	496270,05	3200203,02	картометрический	0,1	-
46	496274,35	3200175,41	картометрический	0,1	-
47	496296,48	3200157,07	картометрический	0,1	-
48	496319,76	3200156,78	картометрический	0,1	-
49	496363,15	3200165,81	картометрический	0,1	-
50	496397,21	3200176,87	картометрический	0,1	-
51	496442,92	3200194,34	картометрический	0,1	-
52	496492,71	3200220,83	картометрический	0,1	-
53	496518,92	3200240,34	картометрический	0,1	-
54	496567,83	3200272,95	картометрический	0,1	-
55	496610,34	3200291,29	картометрический	0,1	-
1	496671,56	3200303,04	картометрический	0,1	-

3. Сведения о характерных точках части (частей) границы объекта					
Обозначение характерных точек части границы	Координаты, м		Метод определения координат характерной точки	Средняя квадратическая погрешность положения характерной точки (Mt), м	Описание обозначения точки на местности (при наличии)
	X	Y			
1	2	3	4	5	6
-	-	-	-	-	

Раздел 3							
Сведения о местоположении измененных (уточненных) границ объекта							
1. Система координат -							
2. Сведения о характерных точках границ объекта							
Обозначение характерных точек границ	Существующие координаты, м		Измененные (уточненные) координаты, м		Метод определения координат характерной точки	Средняя квадратическая погрешность положения характерной точки (Mt), м	Описание обозначения точки на местности (при наличии)
	X	Y	X	Y			
1	2	3	4	5	6	7	8
-	-	-	-	-	-	-	-
3. Сведения о характерных точках части (частей) границы объекта							
Обозначение характерных точек части границы	Существующие координаты, м		Измененные (уточненные) координаты, м		Метод определения координат характерной точки	Средняя квадратическая погрешность положения характерной точки (Mt), м	Описание обозначения точки на местности (при наличии)
	X	Y	X	Y			
1	2	3	4	5	6	7	8
-	-	-	-	-	-	-	-

Раздел 4

План границ объекта

Масштаб 1:1 000

Используемые условные знаки и обозначения:

- Граница объекта
- Граница кадастрового квартала
- Граница земельного участка (в соответствии со сведениями Единого государственного реестра недвижимости)
- Характерная точка границы объекта
- Номер земельного участка, сведения о границах которого внесены в Единый государственный реестр недвижимости, в кадастровом квартале
- 47:06:0609001 Номер кадастрового квартала

Подпись _____ Дата "_____" _____ г.

Место для оттиска печати (при наличии) лица, составившего описание местоположения границ объекта

ГРАФИЧЕСКОЕ ОПИСАНИЕ
местоположения границ населенных пунктов, территориальных зон,
особо охраняемых природных территорий,
зон с особыми условиями использования территории

деревня Сластницыно

(наименование объекта, местоположение границ которого описано (далее - объект))

Раздел 1

Сведения об объекте

№ п/п	Характеристики объекта	Описание характеристик
1	2	3
1.	Местоположение объекта	Ленинградская область, Лодейнопольский муниципальный район, Доможировское сельское поселение
2.	Площадь объекта +/- величина погрешности определения площади (Р +/- Дельта Р)	127079 м² +/- 125 м²
3.	Иные характеристики объекта	-

Раздел 2					
Сведения о местоположении границ объекта					
1. Система координат МСК 47 зона 3					
2. Сведения о характерных точках границ объекта					
Обозначение характерных точек границ	Координаты, м		Метод определения координат характерной точки	Средняя квадратическая погрешность положения характерной точки (Mt), м	Описание обозначения точки на местности (при наличии)
	X	Y			
1	2	3	4	5	6
Часть № 1					
1	499258,54	3200503,59	картометрический	0,1	-
2	499217,36	3200613,03	картометрический	0,1	-
3	499202,49	3200654,51	картометрический	0,1	-
4	499202,37	3200660,54	картометрический	0,1	-
5	499183,88	3200712,22	картометрический	0,1	-
6	499123,50	3200825,67	картометрический	0,1	-
7	499121,61	3200826,65	картометрический	0,1	-
8	499103,90	3200855,02	картометрический	0,1	-
9	499088,81	3200886,58	картометрический	0,1	-
10	499068,41	3200923,76	картометрический	0,1	-
11	499040,89	3200980,69	картометрический	0,1	-
12	498962,68	3201118,37	картометрический	0,1	-
13	498947,10	3201145,81	картометрический	0,1	-
14	498889,87	3201205,01	картометрический	0,1	-
15	498868,80	3201255,99	картометрический	0,1	-
16	498853,95	3201244,91	картометрический	0,1	-
17	498849,11	3201251,95	картометрический	0,1	-
18	498783,06	3201204,39	картометрический	0,1	-
19	498788,89	3201197,29	картометрический	0,1	-
20	498777,17	3201188,43	картометрический	0,1	-
21	498749,59	3201160,88	картометрический	0,1	-
22	498735,28	3201147,80	картометрический	0,1	-
23	498722,03	3201136,06	картометрический	0,1	-
24	498738,09	3201117,99	картометрический	0,1	-
25	498740,93	3201114,30	картометрический	0,1	-
26	498746,06	3201106,45	картометрический	0,1	-
27	498750,46	3201100,99	картометрический	0,1	-
28	498759,91	3201092,86	картометрический	0,1	-
29	498770,24	3201085,21	картометрический	0,1	-
30	498779,53	3201078,41	картометрический	0,1	-
31	498783,62	3201074,63	картометрический	0,1	-
32	498786,90	3201071,31	картометрический	0,1	-
33	498793,20	3201064,42	картометрический	0,1	-
34	498803,45	3201052,93	картометрический	0,1	-
35	498808,43	3201047,07	картометрический	0,1	-
36	498822,47	3201030,07	картометрический	0,1	-
37	498828,19	3201026,46	картометрический	0,1	-
38	498840,33	3201017,66	картометрический	0,1	-
39	498843,69	3201014,34	картометрический	0,1	-
40	498849,54	3201006,95	картометрический	0,1	-
41	498856,53	3200996,39	картометрический	0,1	-
42	498860,01	3200991,12	картометрический	0,1	-

1	2	3	4	5	6
43	498865,97	3200983,83	картометрический	0,1	-
44	498902,63	3200946,55	картометрический	0,1	-
45	498910,46	3200939,12	картометрический	0,1	-
46	498911,97	3200936,37	картометрический	0,1	-
47	498913,16	3200932,15	картометрический	0,1	-
48	498914,18	3200930,32	картометрический	0,1	-
49	498929,84	3200914,87	картометрический	0,1	-
50	498938,38	3200903,57	картометрический	0,1	-
51	498945,42	3200895,94	картометрический	0,1	-
52	498950,31	3200884,80	картометрический	0,1	-
53	498966,95	3200856,63	картометрический	0,1	-
54	499004,83	3200790,22	картометрический	0,1	-
55	499009,69	3200780,68	картометрический	0,1	-
56	499018,47	3200761,13	картометрический	0,1	-
57	499024,73	3200745,88	картометрический	0,1	-
58	499032,95	3200718,11	картометрический	0,1	-
59	499039,53	3200694,50	картометрический	0,1	-
60	499044,23	3200668,49	картометрический	0,1	-
61	499050,10	3200652,65	картометрический	0,1	-
62	499052,64	3200641,30	картометрический	0,1	-
63	499051,08	3200636,81	картометрический	0,1	-
64	499052,05	3200628,61	картометрический	0,1	-
65	499053,19	3200624,55	картометрический	0,1	-
66	499060,63	3200606,56	картометрический	0,1	-
67	499066,11	3200586,02	картометрический	0,1	-
68	499067,57	3200575,42	картометрический	0,1	-
69	499068,46	3200572,53	картометрический	0,1	-
70	499076,64	3200555,43	картометрический	0,1	-
71	499092,69	3200520,23	картометрический	0,1	-
72	499105,96	3200492,44	картометрический	0,1	-
73	499114,04	3200475,47	картометрический	0,1	-
74	499124,13	3200453,83	картометрический	0,1	-
75	499126,53	3200446,77	картометрический	0,1	-
76	499128,89	3200437,06	картометрический	0,1	-
77	499130,39	3200432,31	картометрический	0,1	-
78	499133,00	3200425,44	картометрический	0,1	-
79	499142,13	3200401,41	картометрический	0,1	-
80	499149,06	3200385,24	картометрический	0,1	-
81	499161,89	3200355,29	картометрический	0,1	-
82	499184,91	3200362,32	картометрический	0,1	-
83	499193,31	3200365,56	картометрический	0,1	-
84	499203,01	3200368,62	картометрический	0,1	-
85	499201,68	3200375,07	картометрический	0,1	-
86	499200,09	3200382,85	картометрический	0,1	-
87	499196,51	3200381,60	картометрический	0,1	-
88	499193,02	3200393,55	картометрический	0,1	-
89	499197,40	3200395,27	картометрический	0,1	-
90	499196,75	3200398,09	картометрический	0,1	-
91	499196,49	3200397,99	картометрический	0,1	-
92	499191,84	3200397,81	картометрический	0,1	-
93	499191,44	3200399,69	картометрический	0,1	-
94	499185,44	3200428,38	картометрический	0,1	-
95	499188,20	3200429,21	картометрический	0,1	-

1	2	3	4	5	6
96	499181,15	3200451,57	картометрический	0,1	-
97	499185,21	3200453,51	картометрический	0,1	-
98	499183,64	3200457,58	картометрический	0,1	-
99	499219,21	3200473,99	картометрический	0,1	-
100	499221,73	3200475,46	картометрический	0,1	-
101	499243,14	3200487,96	картометрический	0,1	-
102	499238,41	3200496,83	картометрический	0,1	-
103	499254,03	3200502,08	картометрический	0,1	-
1	499258,54	3200503,59	картометрический	0,1	-

3. Сведения о характерных точках части (частей) границы объекта					
Обозначение характерных точек части границы	Координаты, м		Метод определения координат характерной точки	Средняя квадратическая погрешность положения характерной точки (Mt), м	Описание обозначения точки на местности (при наличии)
	X	Y			
1	2	3	4	5	6
-	-	-	-	-	

Раздел 3							
Сведения о местоположении измененных (уточненных) границ объекта							
1. Система координат -							
2. Сведения о характерных точках границ объекта							
Обозначение характерных точек границ	Существующие координаты, м		Измененные (уточненные) координаты, м		Метод определения координат характерной точки	Средняя квадратическая погрешность положения характерной точки (Mt), м	Описание обозначения точки на местности (при наличии)
	X	Y	X	Y			
1	2	3	4	5	6	7	8
-	-	-	-	-	-	-	-
3. Сведения о характерных точках части (частей) границы объекта							
Обозначение характерных точек части границы	Существующие координаты, м		Измененные (уточненные) координаты, м		Метод определения координат характерной точки	Средняя квадратическая погрешность положения характерной точки (Mt), м	Описание обозначения точки на местности (при наличии)
	X	Y	X	Y			
1	2	3	4	5	6	7	8
-	-	-	-	-	-	-	-

Раздел 4

План границ объекта

Масштаб 1:1 000

Используемые условные знаки и обозначения:

- Граница объекта
- Граница кадастрового квартала
- Граница земельного участка (в соответствии со сведениями Единого государственного реестра недвижимости)
- Характерная точка границы объекта
- 222 Номер земельного участка, сведения о границах которого внесены в Единый государственный реестр недвижимости, в кадастровом квартале
- 47:06:0605002 Номер кадастрового квартала

Подпись: _____ Дата: "____" _____ г.

Место для оттиска печати при наличии лица, составившего описание местоположения границ объекта

ГРАФИЧЕСКОЕ ОПИСАНИЕ
местоположения границ населенных пунктов, территориальных зон,
особо охраняемых природных территорий,
зон с особыми условиями использования территории

деревня Турыгино

(наименование объекта, местоположение границ которого описано (далее - объект))

Раздел 1

Сведения об объекте

№ п/п	Характеристики объекта	Описание характеристик
1	2	3
1.	Местоположение объекта	Ленинградская область, Лодейнопольский муниципальный район, Доможировское сельское поселение
2.	Площадь объекта +/- величина погрешности определения площади (Р +/- Дельта Р)	140199 м² +/- 131 м²
3.	Иные характеристики объекта	-

Раздел 2					
Сведения о местоположении границ объекта					
1. Система координат МСК 47 зона 3					
2. Сведения о характерных точках границ объекта					
Обозначение характерных точек границ	Координаты, м		Метод определения координат характерной точки	Средняя квадратическая погрешность положения характерной точки (Mt), м	Описание обозначения точки на местности (при наличии)
	X	Y			
1	2	3	4	5	6
Часть № 1					
1	498429,49	3202030,59	картометрический	0,1	-
2	498399,60	3202040,32	картометрический	0,1	-
3	498395,08	3202135,66	картометрический	0,1	-
4	498402,82	3202153,26	картометрический	0,1	-
5	498400,70	3202184,63	картометрический	0,1	-
6	498373,90	3202234,47	картометрический	0,1	-
7	498378,00	3202236,64	картометрический	0,1	-
8	498366,18	3202264,14	картометрический	0,1	-
9	498334,35	3202299,59	картометрический	0,1	-
10	498318,67	3202288,26	картометрический	0,1	-
11	498311,25	3202297,76	картометрический	0,1	-
12	498303,63	3202305,09	картометрический	0,1	-
13	498263,80	3202338,51	картометрический	0,1	-
14	498256,65	3202333,30	картометрический	0,1	-
15	498223,25	3202309,09	картометрический	0,1	-
16	498221,14	3202307,56	картометрический	0,1	-
17	498215,54	3202303,50	картометрический	0,1	-
18	498205,63	3202301,51	картометрический	0,1	-
19	498204,14	3202303,96	картометрический	0,1	-
20	498072,17	3202276,02	картометрический	0,1	-
21	498063,04	3202285,11	картометрический	0,1	-
22	498050,52	3202297,80	картометрический	0,1	-
23	498026,36	3202285,91	картометрический	0,1	-
24	497992,15	3202286,21	картометрический	0,1	-
25	497993,52	3202281,55	картометрический	0,1	-
26	497995,62	3202275,19	картометрический	0,1	-
27	497997,21	3202272,64	картометрический	0,1	-
28	498001,67	3202268,23	картометрический	0,1	-
29	498004,00	3202264,31	картометрический	0,1	-
30	498004,68	3202260,51	картометрический	0,1	-
31	498004,90	3202252,90	картометрический	0,1	-
32	498004,67	3202250,96	картометрический	0,1	-
33	498003,85	3202247,07	картометрический	0,1	-
34	498003,90	3202245,13	картометрический	0,1	-
35	498005,85	3202240,27	картометрический	0,1	-
36	498021,31	3202207,61	картометрический	0,1	-
37	498023,16	3202204,61	картометрический	0,1	-
38	498031,40	3202194,68	картометрический	0,1	-
39	498040,34	3202180,26	картометрический	0,1	-
40	498064,74	3202139,35	картометрический	0,1	-
41	498071,36	3202127,48	картометрический	0,1	-
42	498072,61	3202124,30	картометрический	0,1	-

1	2	3	4	5	6
43	498073,97	3202117,46	картометрический	0,1	-
44	498075,58	3202112,57	картометрический	0,1	-
45	498084,86	3202096,53	картометрический	0,1	-
46	498092,54	3202081,73	картометрический	0,1	-
47	498094,06	3202078,05	картометрический	0,1	-
48	498098,78	3202064,96	картометрический	0,1	-
49	498107,96	3202045,84	картометрический	0,1	-
50	498126,73	3202007,80	картометрический	0,1	-
51	498153,14	3201956,26	картометрический	0,1	-
52	498154,18	3201953,39	картометрический	0,1	-
53	498155,32	3201947,28	картометрический	0,1	-
54	498156,11	3201944,31	картометрический	0,1	-
55	498160,18	3201937,04	картометрический	0,1	-
56	498163,39	3201932,64	картометрический	0,1	-
57	498167,95	3201927,05	картометрический	0,1	-
58	498184,90	3201906,97	картометрический	0,1	-
59	498186,68	3201904,47	картометрический	0,1	-
60	498191,59	3201895,45	картометрический	0,1	-
61	498192,41	3201891,43	картометрический	0,1	-
62	498193,51	3201888,63	картометрический	0,1	-
63	498196,18	3201884,54	картометрический	0,1	-
64	498201,77	3201876,56	картометрический	0,1	-
65	498211,73	3201863,77	картометрический	0,1	-
66	498220,13	3201853,86	картометрический	0,1	-
67	498231,20	3201842,00	картометрический	0,1	-
68	498236,55	3201835,91	картометрический	0,1	-
69	498243,34	3201827,24	картометрический	0,1	-
70	498251,32	3201816,04	картометрический	0,1	-
71	498257,91	3201805,56	картометрический	0,1	-
72	498272,34	3201779,60	картометрический	0,1	-
73	498274,80	3201774,06	картометрический	0,1	-
74	498276,47	3201761,58	картометрический	0,1	-
75	498277,71	3201756,08	картометрический	0,1	-
76	498279,51	3201748,10	картометрический	0,1	-
77	498282,34	3201733,88	картометрический	0,1	-
78	498284,05	3201725,27	картометрический	0,1	-
79	498284,94	3201721,24	картометрический	0,1	-
80	498286,95	3201722,88	картометрический	0,1	-
81	498294,23	3201729,25	картометрический	0,1	-
82	498294,75	3201732,20	картометрический	0,1	-
83	498298,49	3201753,61	картометрический	0,1	-
84	498314,33	3201787,64	картометрический	0,1	-
85	498320,35	3201803,61	картометрический	0,1	-
86	498320,79	3201822,75	картометрический	0,1	-
87	498311,20	3201845,70	картометрический	0,1	-
88	498314,97	3201847,82	картометрический	0,1	-
89	498331,45	3201857,01	картометрический	0,1	-
90	498392,13	3201890,85	картометрический	0,1	-
91	498392,01	3201900,06	картометрический	0,1	-
92	498401,32	3201904,52	картометрический	0,1	-
93	498407,43	3201906,04	картометрический	0,1	-
94	498413,54	3201906,17	картометрический	0,1	-
95	498416,27	3201907,28	картометрический	0,1	-

1	2	3	4	5	6
96	498417,40	3201909,77	картометрический	0,1	-
97	498417,73	3201916,46	картометрический	0,1	-
98	498416,69	3201921,44	картометрический	0,1	-
99	498414,68	3201925,22	картометрический	0,1	-
100	498413,01	3201927,36	картометрический	0,1	-
101	498408,96	3201930,82	картометрический	0,1	-
102	498404,57	3201933,45	картометрический	0,1	-
103	498401,75	3201934,25	картометрический	0,1	-
104	498422,65	3201963,98	картометрический	0,1	-
105	498434,61	3201991,32	картометрический	0,1	-
106	498435,89	3202005,41	картометрический	0,1	-
107	498433,76	3202022,06	картометрический	0,1	-
1	498429,49	3202030,59	картометрический	0,1	-

3. Сведения о характерных точках части (частей) границы объекта					
Обозначение характерных точек части границы	Координаты, м		Метод определения координат характерной точки	Средняя квадратическая погрешность положения характерной точки (Mt), м	Описание обозначения точки на местности (при наличии)
	X	Y			
1	2	3	4	5	6
-	-	-	-	-	

Раздел 3							
Сведения о местоположении измененных (уточненных) границ объекта							
1. Система координат -							
2. Сведения о характерных точках границ объекта							
Обозначение характерных точек границ	Существующие координаты, м		Измененные (уточненные) координаты, м		Метод определения координат характерной точки	Средняя квадратическая погрешность положения характерной точки (Mt), м	Описание обозначения точки на местности (при наличии)
	X	Y	X	Y			
1	2	3	4	5	6	7	8
-	-	-	-	-	-	-	-
3. Сведения о характерных точках части (частей) границы объекта							
Обозначение характерных точек части границы	Существующие координаты, м		Измененные (уточненные) координаты, м		Метод определения координат характерной точки	Средняя квадратическая погрешность положения характерной точки (Mt), м	Описание обозначения точки на местности (при наличии)
	X	Y	X	Y			
1	2	3	4	5	6	7	8
-	-	-	-	-	-	-	-

Раздел 4

План границ объекта

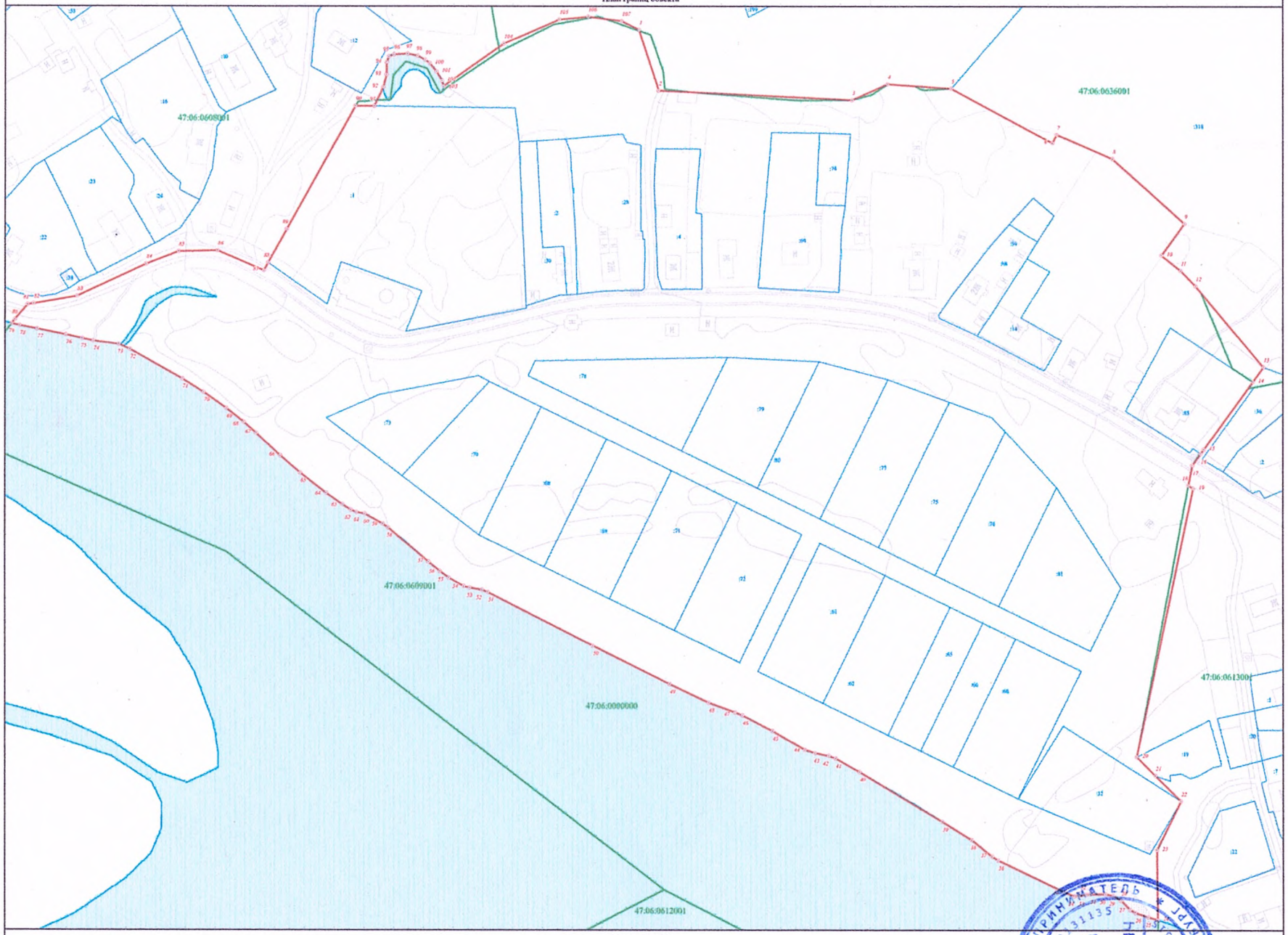

Масштаб 1:1 000

Используемые условные знаки и обозначения:

- Граница объекта
- Граница кадастрового квартала
- Граница земельного участка (в соответствии со сведениями Единого государственного реестра недвижимости)
- Характерная точка границы объекта
- Номер земельного участка, сведения о границах которого внесены в Единый государственный реестр недвижимости, в кадастровом квартале
- 47:06:0609001 Номер кадастрового квартала

Подпись _____ Дата _____ г.

Место для оттиска печати (при наличии) лица, составившего описание местоположения границ объекта

КОСТЫГОВ АЛЕКСЕЙ МИХАЙЛОВИЧ
ИНН 781705929
ИНДИВИДУАЛЬНЫЙ ПРЕДПРИНИМАТЕЛЬ
ОГРНИП 317784700131135
г. САНКТ-ПЕТЕРБУРГ

ГРАФИЧЕСКОЕ ОПИСАНИЕ
местоположения границ населенных пунктов, территориальных зон,
особо охраняемых природных территорий,
зон с особыми условиями использования территории

деревня Фомино

(наименование объекта, местоположение границ которого описано (далее - объект))

Раздел 1

Сведения об объекте

№ п/п	Характеристики объекта	Описание характеристик
1	2	3
1.	Местоположение объекта	Ленинградская область, Лодейнопольский муниципальный район, Доможировское сельское поселение
2.	Площадь объекта +/- величина погрешности определения площади (Р +/- Дельта Р)	302654 м² +/- 193 м²
3.	Иные характеристики объекта	-

Раздел 2					
Сведения о местоположении границ объекта					
1. Система координат МСК 47 зона 3					
2. Сведения о характерных точках границ объекта					
Обозначение характерных точек границ	Координаты, м		Метод определения координат характерной точки	Средняя квадратическая погрешность положения характерной точки (Mt), м	Описание обозначения точки на местности (при наличии)
	X	Y			
1	2	3	4	5	6
Часть № 1					
1	498291,09	3201016,99	картометрический	0,1	-
2	498290,82	3201017,95	картометрический	0,1	-
3	498291,77	3201020,27	картометрический	0,1	-
4	498292,32	3201022,25	картометрический	0,1	-
5	498291,89	3201023,18	картометрический	0,1	-
6	498290,57	3201024,04	картометрический	0,1	-
7	498285,29	3201025,32	картометрический	0,1	-
8	498284,60	3201026,21	картометрический	0,1	-
9	498283,13	3201025,95	картометрический	0,1	-
10	498282,30	3201026,42	картометрический	0,1	-
11	498281,77	3201027,83	картометрический	0,1	-
12	498283,06	3201028,79	картометрический	0,1	-
13	498283,88	3201030,02	картометрический	0,1	-
14	498283,54	3201031,25	картометрический	0,1	-
15	498283,68	3201032,88	картометрический	0,1	-
16	498284,24	3201034,75	картометрический	0,1	-
17	498283,83	3201035,54	картометрический	0,1	-
18	498282,93	3201036,09	картометрический	0,1	-
19	498281,49	3201036,43	картометрический	0,1	-
20	498281,01	3201035,56	картометрический	0,1	-
21	498280,54	3201033,16	картометрический	0,1	-
22	498279,08	3201031,53	картометрический	0,1	-
23	498278,15	3201031,11	картометрический	0,1	-
24	498276,30	3201031,18	картометрический	0,1	-
25	498274,82	3201032,32	картометрический	0,1	-
26	498273,37	3201035,07	картометрический	0,1	-
27	498274,32	3201035,61	картометрический	0,1	-
28	498274,66	3201036,50	картометрический	0,1	-
29	498276,44	3201036,43	картометрический	0,1	-
30	498276,92	3201037,73	картометрический	0,1	-
31	498276,64	3201039,10	картометрический	0,1	-
32	498275,64	3201041,01	картометрический	0,1	-
33	498274,87	3201041,69	картометрический	0,1	-
34	498271,45	3201043,40	картометрический	0,1	-
35	498271,73	3201045,72	картометрический	0,1	-
36	498271,52	3201046,42	картометрический	0,1	-
37	498270,44	3201047,59	картометрический	0,1	-
38	498268,59	3201048,27	картометрический	0,1	-
39	498267,16	3201050,39	картометрический	0,1	-
40	498265,66	3201051,21	картометрический	0,1	-
41	498263,95	3201051,28	картометрический	0,1	-
42	498262,65	3201050,66	картометрический	0,1	-

1	2	3	4	5	6
43	498260,81	3201052,03	картометрический	0,1	-
44	498260,19	3201053,19	картометрический	0,1	-
45	498261,01	3201055,17	картометрический	0,1	-
46	498260,33	3201056,67	картометрический	0,1	-
47	498258,21	3201060,08	картометрический	0,1	-
48	498256,57	3201062,06	картометрический	0,1	-
49	498254,36	3201063,95	картометрический	0,1	-
50	498251,08	3201064,09	картометрический	0,1	-
51	498250,19	3201065,04	картометрический	0,1	-
52	498249,99	3201066,27	картометрический	0,1	-
53	498223,81	3201100,06	картометрический	0,1	-
54	498222,10	3201100,61	картометрический	0,1	-
55	498221,42	3201099,86	картометрический	0,1	-
56	498220,06	3201100,06	картометрический	0,1	-
57	498219,03	3201100,68	картометрический	0,1	-
58	498215,82	3201104,09	картометрический	0,1	-
59	498214,16	3201105,10	картометрический	0,1	-
60	498213,44	3201106,30	картометрический	0,1	-
61	498213,16	3201109,14	картометрический	0,1	-
62	498212,27	3201110,23	картометрический	0,1	-
63	498211,38	3201111,60	картометрический	0,1	-
64	498210,90	3201113,58	картометрический	0,1	-
65	498209,26	3201113,78	картометрический	0,1	-
66	498201,73	3201118,60	картометрический	0,1	-
67	498195,17	3201122,42	картометрический	0,1	-
68	498192,18	3201124,69	картометрический	0,1	-
69	498190,38	3201126,43	картометрический	0,1	-
70	498187,02	3201130,18	картометрический	0,1	-
71	498185,17	3201133,39	картометрический	0,1	-
72	498180,12	3201137,14	картометрический	0,1	-
73	498177,32	3201140,14	картометрический	0,1	-
74	498174,38	3201143,15	картометрический	0,1	-
75	498172,64	3201144,45	картометрический	0,1	-
76	498168,68	3201146,34	картометрический	0,1	-
77	498165,33	3201147,37	картометрический	0,1	-
78	498163,70	3201149,07	картометрический	0,1	-
79	498162,06	3201152,28	картометрический	0,1	-
80	498160,90	3201153,45	картометрический	0,1	-
81	498157,55	3201155,15	картометрический	0,1	-
82	498155,50	3201155,63	картометрический	0,1	-
83	498150,62	3201159,09	картометрический	0,1	-
84	498149,18	3201160,18	картометрический	0,1	-
85	498148,53	3201161,66	картометрический	0,1	-
86	498146,31	3201166,05	картометрический	0,1	-
87	498145,47	3201166,90	картометрический	0,1	-
88	498143,45	3201168,24	картометрический	0,1	-
89	498141,81	3201170,83	картометрический	0,1	-
90	498140,81	3201170,94	картометрический	0,1	-
91	498139,14	3201170,08	картометрический	0,1	-
92	498137,85	3201171,04	картометрический	0,1	-
93	498137,18	3201173,50	картометрический	0,1	-
94	498132,68	3201175,45	картометрический	0,1	-
95	498131,66	3201176,34	картометрический	0,1	-

1	2	3	4	5	6
96	498131,18	3201178,11	картометрический	0,1	-
97	498130,43	3201179,75	картометрический	0,1	-
98	498129,20	3201181,25	картометрический	0,1	-
99	498127,56	3201182,75	картометрический	0,1	-
100	498126,18	3201185,42	картометрический	0,1	-
101	498114,13	3201193,09	картометрический	0,1	-
102	498110,82	3201195,59	картометрический	0,1	-
103	498110,24	3201196,74	картометрический	0,1	-
104	498105,46	3201201,26	картометрический	0,1	-
105	498092,85	3201214,74	картометрический	0,1	-
106	498092,47	3201217,19	картометрический	0,1	-
107	498091,90	3201218,35	картометрический	0,1	-
108	498090,37	3201220,44	картометрический	0,1	-
109	498088,62	3201222,28	картометрический	0,1	-
110	498087,32	3201223,36	картометрический	0,1	-
111	498084,48	3201225,13	картометрический	0,1	-
112	498076,96	3201230,68	картометрический	0,1	-
113	498073,35	3201233,69	картометрический	0,1	-
114	498068,58	3201238,64	картометрический	0,1	-
115	498063,63	3201249,08	картометрический	0,1	-
116	498060,97	3201250,51	картометрический	0,1	-
117	498059,40	3201252,63	картометрический	0,1	-
118	498058,30	3201254,78	картометрический	0,1	-
119	498057,76	3201255,29	картометрический	0,1	-
120	498055,92	3201255,24	картометрический	0,1	-
121	498052,80	3201255,54	картометрический	0,1	-
122	498050,41	3201257,45	картометрический	0,1	-
123	498048,02	3201258,95	картометрический	0,1	-
124	498045,77	3201260,72	картометрический	0,1	-
125	498041,01	3201262,87	картометрический	0,1	-
126	498039,89	3201263,86	картометрический	0,1	-
127	498037,98	3201269,35	картометрический	0,1	-
128	498037,16	3201270,14	картометрический	0,1	-
129	498031,91	3201273,43	картометрический	0,1	-
130	498030,50	3201274,55	картометрический	0,1	-
131	498029,89	3201275,51	картометрический	0,1	-
132	498029,75	3201277,28	картометрический	0,1	-
133	498028,93	3201278,29	картометрический	0,1	-
134	498026,95	3201279,94	картометрический	0,1	-
135	498022,92	3201282,33	картометрический	0,1	-
136	498021,62	3201283,90	картометрический	0,1	-
137	498020,62	3201285,86	картометрический	0,1	-
138	498020,82	3201287,57	картометрический	0,1	-
139	498014,88	3201291,33	картометрический	0,1	-
140	498011,60	3201293,58	картометрический	0,1	-
141	498011,11	3201294,37	картометрический	0,1	-
142	498010,58	3201296,24	картометрический	0,1	-
143	498009,21	3201298,49	картометрический	0,1	-
144	498007,85	3201299,58	картометрический	0,1	-
145	498005,96	3201300,31	картометрический	0,1	-
146	498003,44	3201299,90	картометрический	0,1	-
147	498002,21	3201300,52	картометрический	0,1	-
148	498000,84	3201302,91	картометрический	0,1	-

1	2	3	4	5	6
149	497999,13	3201304,55	картометрический	0,1	-
150	497997,65	3201305,65	картометрический	0,1	-
151	497997,50	3201306,80	картометрический	0,1	-
152	497998,25	3201308,85	картометрический	0,1	-
153	497996,54	3201311,10	картометрический	0,1	-
154	497995,14	3201312,26	картометрический	0,1	-
155	497993,28	3201313,71	картометрический	0,1	-
156	497989,40	3201318,73	картометрический	0,1	-
157	497972,74	3201339,27	картометрический	0,1	-
158	497962,47	3201350,71	картометрический	0,1	-
159	497957,65	3201356,52	картометрический	0,1	-
160	497948,36	3201368,43	картометрический	0,1	-
161	497939,46	3201378,61	картометрический	0,1	-
162	497937,68	3201382,19	картометрический	0,1	-
163	497937,48	3201384,72	картометрический	0,1	-
164	497935,27	3201389,21	картометрический	0,1	-
165	497929,27	3201396,98	картометрический	0,1	-
166	497919,46	3201406,73	картометрический	0,1	-
167	497913,59	3201413,76	картометрический	0,1	-
168	497909,71	3201419,50	картометрический	0,1	-
169	497906,67	3201424,51	картометрический	0,1	-
170	497904,60	3201426,47	картометрический	0,1	-
171	497901,93	3201428,71	картометрический	0,1	-
172	497901,29	3201430,67	картометрический	0,1	-
173	497900,93	3201434,05	картометрический	0,1	-
174	497898,19	3201440,61	картометрический	0,1	-
175	497890,90	3201453,35	картометрический	0,1	-
176	497885,68	3201458,74	картометрический	0,1	-
177	497884,50	3201458,99	картометрический	0,1	-
178	497881,49	3201458,88	картометрический	0,1	-
179	497877,35	3201457,56	картометрический	0,1	-
180	497875,59	3201458,34	картометрический	0,1	-
181	497873,37	3201460,23	картометрический	0,1	-
182	497871,64	3201462,61	картометрический	0,1	-
183	497870,71	3201464,39	картометрический	0,1	-
184	497869,29	3201468,14	картометрический	0,1	-
185	497869,00	3201470,27	картометрический	0,1	-
186	497868,96	3201473,12	картометрический	0,1	-
187	497867,63	3201477,12	картометрический	0,1	-
188	497864,18	3201482,26	картометрический	0,1	-
189	497862,07	3201483,65	картометрический	0,1	-
190	497860,91	3201483,75	картометрический	0,1	-
191	497858,47	3201483,52	картометрический	0,1	-
192	497857,30	3201483,75	картометрический	0,1	-
193	497856,01	3201484,34	картометрический	0,1	-
194	497854,98	3201485,67	картометрический	0,1	-
195	497855,12	3201488,26	картометрический	0,1	-
196	497854,98	3201492,04	картометрический	0,1	-
197	497854,23	3201494,06	картометрический	0,1	-
198	497853,20	3201495,36	картометрический	0,1	-
199	497841,35	3201500,87	картометрический	0,1	-
200	497839,29	3201501,24	картометрический	0,1	-
201	497835,14	3201501,01	картометрический	0,1	-

1	2	3	4	5	6
202	497830,83	3201501,01	картометрический	0,1	-
203	497826,90	3201501,65	картометрический	0,1	-
204	497819,12	3201503,67	картометрический	0,1	-
205	497812,96	3201504,56	картометрический	0,1	-
206	497806,90	3201505,51	картометрический	0,1	-
207	497801,34	3201505,65	картометрический	0,1	-
208	497799,41	3201505,51	картометрический	0,1	-
209	497794,84	3201504,35	картометрический	0,1	-
210	497783,37	3201500,11	картометрический	0,1	-
211	497781,58	3201497,91	картометрический	0,1	-
212	497778,61	3201497,12	картометрический	0,1	-
213	497775,09	3201497,33	картометрический	0,1	-
214	497772,26	3201497,97	картометрический	0,1	-
215	497767,68	3201495,27	картометрический	0,1	-
216	497754,96	3201491,19	картометрический	0,1	-
217	497745,55	3201488,56	картометрический	0,1	-
218	497735,71	3201486,07	картометрический	0,1	-
219	497726,89	3201484,55	картометрический	0,1	-
220	497689,65	3201474,10	картометрический	0,1	-
221	497637,33	3201457,37	картометрический	0,1	-
222	497622,46	3201451,93	картометрический	0,1	-
223	497575,84	3201438,96	картометрический	0,1	-
224	497513,16	3201427,94	картометрический	0,1	-
225	497505,59	3201427,46	картометрический	0,1	-
226	497481,42	3201418,02	картометрический	0,1	-
227	497464,82	3201388,05	картометрический	0,1	-
228	497454,38	3201361,16	картометрический	0,1	-
229	497435,58	3201294,75	картометрический	0,1	-
230	497421,30	3201245,55	картометрический	0,1	-
231	497402,41	3201217,49	картометрический	0,1	-
232	497600,97	3201078,13	картометрический	0,1	-
233	497617,84	3201087,48	картометрический	0,1	-
234	497676,08	3201160,22	картометрический	0,1	-
235	497715,96	3201128,49	картометрический	0,1	-
236	497692,30	3201095,85	картометрический	0,1	-
237	497693,52	3201090,34	картометрический	0,1	-
238	497735,55	3201058,72	картометрический	0,1	-
239	497760,96	3201028,81	картометрический	0,1	-
240	497789,17	3201015,11	картометрический	0,1	-
241	497826,81	3201026,63	картометрический	0,1	-
242	497860,13	3200935,08	картометрический	0,1	-
243	497844,01	3200913,13	картометрический	0,1	-
244	497877,60	3200885,28	картометрический	0,1	-
245	497957,70	3200830,89	картометрический	0,1	-
246	497971,06	3200819,85	картометрический	0,1	-
247	497984,97	3200823,22	картометрический	0,1	-
248	497995,85	3200825,22	картометрический	0,1	-
249	498013,04	3200830,37	картометрический	0,1	-
250	498035,74	3200836,77	картометрический	0,1	-
251	498074,78	3200846,35	картометрический	0,1	-
252	498098,51	3200851,99	картометрический	0,1	-
253	498105,89	3200853,89	картометрический	0,1	-
254	498101,23	3200878,31	картометрический	0,1	-

1	2	3	4	5	6
255	498113,15	3200886,03	картометрический	0,1	-
256	498125,78	3200889,78	картометрический	0,1	-
257	498149,69	3200895,17	картометрический	0,1	-
258	498210,51	3200932,00	картометрический	0,1	-
259	498226,97	3200939,73	картометрический	0,1	-
260	498246,17	3200953,87	картометрический	0,1	-
261	498246,70	3200954,44	картометрический	0,1	-
262	498262,04	3200975,54	картометрический	0,1	-
263	498283,39	3200994,24	картометрический	0,1	-
264	498299,27	3201007,24	картометрический	0,1	-
265	498295,39	3201012,83	картометрический	0,1	-
266	498293,21	3201015,63	картометрический	0,1	-
267	498292,55	3201016,08	картометрический	0,1	-
1	498291,09	3201016,99	картометрический	0,1	-
Часть № 2					-
268	498147,29	3200960,11	картометрический	0,1	-
269	498084,97	3200953,02	картометрический	0,1	-
270	498088,61	3200976,41	картометрический	0,1	-
271	498092,60	3201003,60	картометрический	0,1	-
272	498090,78	3201015,33	картометрический	0,1	-
273	498088,70	3201014,71	картометрический	0,1	-
274	498080,04	3201016,61	картометрический	0,1	-
275	498080,01	3201020,03	картометрический	0,1	-
276	498085,41	3201042,78	картометрический	0,1	-
277	498087,51	3201052,53	картометрический	0,1	-
278	498088,63	3201055,44	картометрический	0,1	-
279	498098,14	3201049,35	картометрический	0,1	-
280	498101,01	3201050,83	картометрический	0,1	-
281	498105,84	3201065,57	картометрический	0,1	-
282	498116,65	3201063,91	картометрический	0,1	-
283	498138,35	3201060,58	картометрический	0,1	-
284	498165,94	3201056,32	картометрический	0,1	-
285	498172,13	3201053,38	картометрический	0,1	-
286	498166,84	3201031,06	картометрический	0,1	-
287	498152,54	3200982,69	картометрический	0,1	-
268	498147,29	3200960,11	картометрический	0,1	-

3. Сведения о характерных точках части (частей) границы объекта					
Обозначение характерных точек части границы	Координаты, м		Метод определения координат характерной точки	Средняя квадратическая погрешность положения характерной точки (Mt), м	Описание обозначения точки на местности (при наличии)
	X	Y			
1	2	3	4	5	6
-	-	-	-	-	

Раздел 3							
Сведения о местоположении измененных (уточненных) границ объекта							
1. Система координат -							
2. Сведения о характерных точках границ объекта							
Обозначение характерных точек границ	Существующие координаты, м		Измененные (уточненные) координаты, м		Метод определения координат характерной точки	Средняя квадратическая погрешность положения характерной точки (Mt), м	Описание обозначения точки на местности (при наличии)
	X	Y	X	Y			
1	2	3	4	5	6	7	8
-	-	-	-	-	-	-	-
3. Сведения о характерных точках части (частей) границы объекта							
Обозначение характерных точек части границы	Существующие координаты, м		Измененные (уточненные) координаты, м		Метод определения координат характерной точки	Средняя квадратическая погрешность положения характерной точки (Mt), м	Описание обозначения точки на местности (при наличии)
	X	Y	X	Y			
1	2	3	4	5	6	7	8
-	-	-	-	-	-	-	-

Раздел 4

План границ объекта

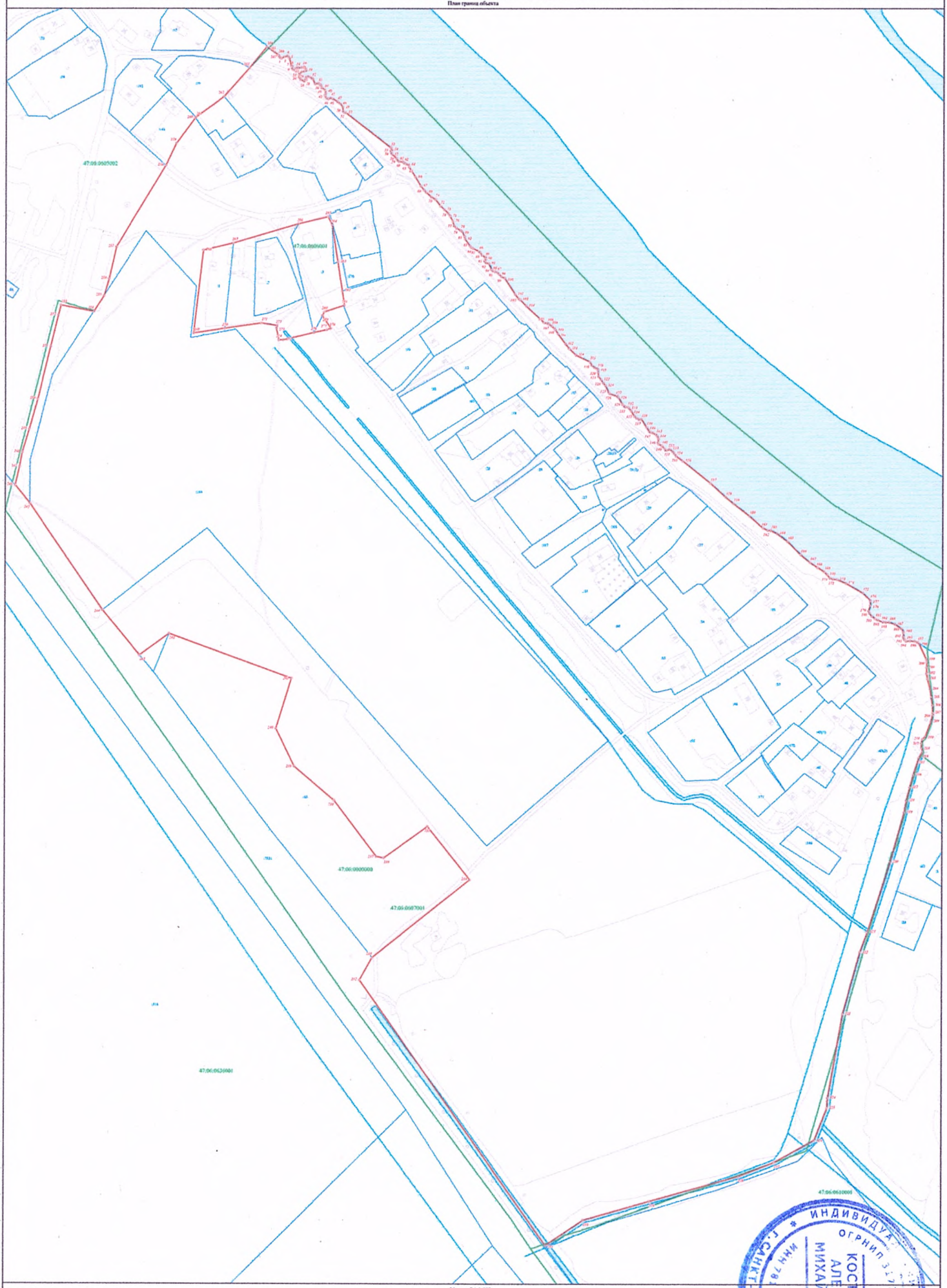

Масштаб 1:1 000

Используемые условные знаки и обозначения:

- Граница объекта
- Граница кадастрового квартала
- Граница земельного участка (в соответствии со сведениями Единого государственного реестра недвижимости)
- Характерная точка границы объекта
- Номер земельного участка, сведения о границах которого внесены в Единый государственный реестр недвижимости, в кадастровом квартале
- 47:06:0609001 Номер кадастрового квартала

ИНДИВИДУАЛЬНЫЙ ПРЕДПРИНИМАТЕЛЬ КОСТЫГОВ АЛЕКСЕЙ МИХАЙЛОВИЧ ОГРНИП 317784700100001 ИНН 781705929315 г. САНКТ-ПЕТЕРБУРГ

Подпись _____ Дата "___" _____ г.

Место для оттиска печати (при ее наличии) лица, составившего карту-план объекта

ГРАФИЧЕСКОЕ ОПИСАНИЕ
местоположения границ населенных пунктов, территориальных зон,
особо охраняемых природных территорий,
зон с особыми условиями использования территории

деревня Хвалёвщина

(наименование объекта, местоположение границ которого описано (далее - объект))

Раздел 1

Сведения об объекте

№ п/п	Характеристики объекта	Описание характеристик
1	2	3
1.	Местоположение объекта	Ленинградская область, Лодейнопольский муниципальный район, Доможировское сельское поселение
2.	Площадь объекта +/- величина погрешности определения площади (Р +/- Дельта Р)	526915 м² +/- 254 м²
3.	Иные характеристики объекта	-

Раздел 2					
Сведения о местоположении границ объекта					
1. Система координат МСК 47 зона 3					
2. Сведения о характерных точках границ объекта					
Обозначение характерных точек границ	Координаты, м		Метод определения координат характерной точки	Средняя квадратическая погрешность положения характерной точки (Mt), м	Описание обозначения точки на местности (при наличии)
	X	Y			
1	2	3	4	5	6
Часть № 1					
1	496888,53	3211036,86	картометрический	0,1	-
2	496882,73	3211050,84	картометрический	0,1	-
3	496873,96	3211060,83	картометрический	0,1	-
4	496864,48	3211072,13	картометрический	0,1	-
5	496850,59	3211088,67	картометрический	0,1	-
6	496845,18	3211098,94	картометрический	0,1	-
7	496820,49	3211145,82	картометрический	0,1	-
8	496800,11	3211187,12	картометрический	0,1	-
9	496798,08	3211191,39	картометрический	0,1	-
10	496794,77	3211198,36	картометрический	0,1	-
11	496768,36	3211183,84	картометрический	0,1	-
12	496771,39	3211154,22	картометрический	0,1	-
13	496775,45	3211108,60	картометрический	0,1	-
14	496775,23	3211085,83	картометрический	0,1	-
15	496773,95	3211078,14	картометрический	0,1	-
16	496771,39	3211067,67	картометрический	0,1	-
17	496764,65	3211057,09	картометрический	0,1	-
18	496745,96	3211034,43	картометрический	0,1	-
19	496735,16	3211022,46	картометрический	0,1	-
20	496725,11	3211012,63	картометрический	0,1	-
21	496713,04	3211005,47	картометрический	0,1	-
22	496701,71	3210997,67	картометрический	0,1	-
23	496697,75	3210992,86	картометрический	0,1	-
24	496694,33	3210985,59	картометрический	0,1	-
25	496692,41	3210977,68	картометрический	0,1	-
26	496688,03	3210961,55	картометрический	0,1	-
27	496682,15	3210934,08	картометрический	0,1	-
28	496679,80	3210908,76	картометрический	0,1	-
29	496608,64	3210954,25	картометрический	0,1	-
30	496593,66	3210850,82	картометрический	0,1	-
31	496593,00	3210846,30	картометрический	0,1	-
32	496588,73	3210823,82	картометрический	0,1	-
33	496587,09	3210815,12	картометрический	0,1	-
34	496586,48	3210811,85	картометрический	0,1	-
35	496587,25	3210805,72	картометрический	0,1	-
36	496588,81	3210793,23	картометрический	0,1	-
37	496593,01	3210772,83	картометрический	0,1	-
38	496593,23	3210761,38	картометрический	0,1	-
39	496593,48	3210748,62	картометрический	0,1	-
40	496587,89	3210732,33	картометрический	0,1	-
41	496585,98	3210730,05	картометрический	0,1	-
42	496580,44	3210723,44	картометрический	0,1	-

1	2	3	4	5	6
43	496568,79	3210709,52	картометрический	0,1	-
44	496549,08	3210688,56	картометрический	0,1	-
45	496521,06	3210658,75	картометрический	0,1	-
46	496514,37	3210651,65	картометрический	0,1	-
47	496502,37	3210638,88	картометрический	0,1	-
48	496445,21	3210565,92	картометрический	0,1	-
49	496437,88	3210555,69	картометрический	0,1	-
50	496413,18	3210521,24	картометрический	0,1	-
51	496386,19	3210483,61	картометрический	0,1	-
52	496338,30	3210432,36	картометрический	0,1	-
53	496332,73	3210426,40	картометрический	0,1	-
54	496313,86	3210413,07	картометрический	0,1	-
55	496293,60	3210406,39	картометрический	0,1	-
56	496250,74	3210398,47	картометрический	0,1	-
57	496201,36	3210394,75	картометрический	0,1	-
58	496192,02	3210390,78	картометрический	0,1	-
59	496178,87	3210383,69	картометрический	0,1	-
60	496166,82	3210373,29	картометрический	0,1	-
61	496160,57	3210367,47	картометрический	0,1	-
62	496155,87	3210359,83	картометрический	0,1	-
63	496155,78	3210344,36	картометрический	0,1	-
64	496157,03	3210330,21	картометрический	0,1	-
65	496158,28	3210323,14	картометрический	0,1	-
66	496159,41	3210319,17	картометрический	0,1	-
67	496165,57	3210318,35	картометрический	0,1	-
68	496182,86	3210318,35	картометрический	0,1	-
69	496222,02	3210316,83	картометрический	0,1	-
70	496258,85	3210316,18	картометрический	0,1	-
71	496280,77	3210172,81	картометрический	0,1	-
72	496296,81	3210171,87	картометрический	0,1	-
73	496316,81	3210172,12	картометрический	0,1	-
74	496334,31	3210172,33	картометрический	0,1	-
75	496376,90	3210165,37	картометрический	0,1	-
76	496404,49	3210158,21	картометрический	0,1	-
77	496442,11	3210148,68	картометрический	0,1	-
78	496467,14	3210146,50	картометрический	0,1	-
79	496492,14	3210146,81	картометрический	0,1	-
80	496524,67	3210144,72	картометрический	0,1	-
81	496544,67	3210144,97	картометрический	0,1	-
82	496567,17	3210145,25	картометрический	0,1	-
83	496602,14	3210148,19	картометрический	0,1	-
84	496617,14	3210148,38	картометрический	0,1	-
85	496624,67	3210145,97	картометрический	0,1	-
86	496629,73	3210141,03	картометрический	0,1	-
87	496634,79	3210136,10	картометрический	0,1	-
88	496642,29	3210136,19	картометрический	0,1	-
89	496649,76	3210138,78	картометрический	0,1	-
90	496674,60	3210151,60	картометрический	0,1	-
91	496701,97	3210161,94	картометрический	0,1	-
92	496731,85	3210172,32	картометрический	0,1	-
93	496751,75	3210180,07	картометрический	0,1	-
94	496776,62	3210190,38	картометрический	0,1	-
95	496796,50	3210200,63	картометрический	0,1	-

1	2	3	4	5	6
96	496816,37	3210210,88	картометрический	0,1	-
97	496831,31	3210216,07	картометрический	0,1	-
98	496853,74	3210221,35	картометрический	0,1	-
99	496871,15	3210229,07	картометрический	0,1	-
100	496888,46	3210244,28	картометрический	0,1	-
101	496910,71	3210264,57	картометрический	0,1	-
102	496930,52	3210279,82	картометрический	0,1	-
103	496950,36	3210292,57	картометрический	0,1	-
104	496960,27	3210300,19	картометрический	0,1	-
105	496962,67	3210307,72	картометрический	0,1	-
106	496960,11	3210312,69	картометрический	0,1	-
107	496952,58	3210315,10	картометрический	0,1	-
108	496937,67	3210307,41	картометрический	0,1	-
109	496900,52	3210279,44	картометрический	0,1	-
110	496890,58	3210274,31	картометрический	0,1	-
111	496887,99	3210281,78	картометрический	0,1	-
112	496890,43	3210286,81	картометрический	0,1	-
113	496917,64	3210309,66	картометрический	0,1	-
114	496947,33	3210335,03	картометрический	0,1	-
115	496964,58	3210355,25	картометрический	0,1	-
116	496979,36	3210372,94	картометрический	0,1	-
117	496984,36	3210373,00	картометрический	0,1	-
118	496984,51	3210360,50	картометрический	0,1	-
119	496992,01	3210360,59	картометрический	0,1	-
120	497004,36	3210373,25	картометрический	0,1	-
121	497019,13	3210390,94	картометрический	0,1	-
122	497029,01	3210401,06	картометрический	0,1	-
123	497041,38	3210411,22	картометрический	0,1	-
124	497053,73	3210423,87	картометрический	0,1	-
125	497066,10	3210434,03	картометрический	0,1	-
126	497081,19	3210426,72	картометрический	0,1	-
127	497086,16	3210429,28	картометрический	0,1	-
128	497090,97	3210444,34	картометрический	0,1	-
129	497093,30	3210453,66	картометрический	0,1	-
130	497102,88	3210492,00	картометрический	0,1	-
131	497119,84	3210534,71	картометрический	0,1	-
132	497139,34	3210574,96	картометрический	0,1	-
133	497156,53	3210600,18	картометрический	0,1	-
134	497161,21	3210625,24	картометрический	0,1	-
135	497160,87	3210652,74	картометрический	0,1	-
136	497152,90	3210690,14	картометрический	0,1	-
137	497147,52	3210720,08	картометрический	0,1	-
138	497144,90	3210730,04	картометрический	0,1	-
139	497129,24	3210782,35	картометрический	0,1	-
140	497111,24	3210822,13	картометрический	0,1	-
141	497093,18	3210866,91	картометрический	0,1	-
142	497075,24	3210901,69	картометрический	0,1	-
143	497052,40	3210928,90	картометрический	0,1	-
144	497024,62	3210951,06	картометрический	0,1	-
145	496994,37	3210970,68	картометрический	0,1	-
146	496964,37	3210985,21	картометрический	0,1	-
147	496956,65	3210987,71	картометрический	0,1	-
148	496918,96	3211002,24	картометрический	0,1	-

1	2	3	4	5	6
149	496898,75	3211019,49	картометрический	0,1	-
1	496888,53	3211036,86	картометрический	0,1	-

3. Сведения о характерных точках части (частей) границы объекта					
Обозначение характерных точек части границы	Координаты, м		Метод определения координат характерной точки	Средняя квадратическая погрешность положения характерной точки (Mt), м	Описание обозначения точки на местности (при наличии)
	X	Y			
1	2	3	4	5	6
-	-	-	-	-	

Раздел 3							
Сведения о местоположении измененных (уточненных) границ объекта							
1. Система координат -							
2. Сведения о характерных точках границ объекта							
Обозначение характерных точек границ	Существующие координаты, м		Измененные (уточненные) координаты, м		Метод определения координат характерной точки	Средняя квадратическая погрешность положения характерной точки (Mt), м	Описание обозначения точки на местности (при наличии)
	X	Y	X	Y			
1	2	3	4	5	6	7	8
-	-	-	-	-	-	-	-
3. Сведения о характерных точках части (частей) границы объекта							
Обозначение характерных точек части границы	Существующие координаты, м		Измененные (уточненные) координаты, м		Метод определения координат характерной точки	Средняя квадратическая погрешность положения характерной точки (Mt), м	Описание обозначения точки на местности (при наличии)
	X	Y	X	Y			
1	2	3	4	5	6	7	8
-	-	-	-	-	-	-	-

Раздел 4

План границ объекта

Масштаб 1:1 000

Используемые условные знаки и обозначения:

- Граница объекта
- Границы выделенных кварталов
- Граница земельного участка (в соответствии со сведениями Единого государственного реестра недвижимости)
- Характерная точка границы объекта
- 1:79 Номер земельного участка, объекта и признак которого внесены в Единый государственный реестр недвижимости, в кадастровом квартале
- 47:00:0602001:1 Номер кадастрового квартала

ИНДИВИДУАЛЬНЫЙ ПРЕДПРИНИМАТЕЛЬ
ОГРНИП 317784700131136
КОСТЫЛЕВ АЛЕКСЕЙ МИХАЙЛОВИЧ
ИНН 781705929315
Г. САНКТ-ПЕТЕРБУРГ

ГРАФИЧЕСКОЕ ОПИСАНИЕ
местоположения границ населенных пунктов, территориальных зон,
особо охраняемых природных территорий,
зон с особыми условиями использования территории

деревня Чашковичи

(наименование объекта, местоположение границ которого описано (далее - объект))

Раздел 1

Сведения об объекте

№ п/п	Характеристики объекта	Описание характеристик
1	2	3
1.	Местоположение объекта	Ленинградская область, Лодейнопольский муниципальный район, Доможировское сельское поселение
2.	Площадь объекта +/- величина погрешности определения площади (Р +/- Дельта Р)	209725 м² +/- 160 м²
3.	Иные характеристики объекта	-

Раздел 2					
Сведения о местоположении границ объекта					
1. Система координат МСК 47 зона 3					
2. Сведения о характерных точках границ объекта					
Обозначение характерных точек границ	Координаты, м		Метод определения координат характерной точки	Средняя квадратическая погрешность положения характерной точки (Mt), м	Описание обозначения точки на местности (при наличии)
	X	Y			
1	2	3	4	5	6
Часть № 1					
1	494884,80	3208346,84	картометрический	0,1	-
2	494872,03	3208324,57	картометрический	0,1	-
3	494873,31	3208319,83	картометрический	0,1	-
4	494911,26	3208289,66	картометрический	0,1	-
5	494929,44	3208275,90	картометрический	0,1	-
6	494951,98	3208286,27	картометрический	0,1	-
7	494968,33	3208294,47	картометрический	0,1	-
8	495023,25	3208353,68	картометрический	0,1	-
9	494983,99	3208384,94	картометрический	0,1	-
10	494950,37	3208417,98	картометрический	0,1	-
11	494917,03	3208399,26	картометрический	0,1	-
12	494916,89	3208399,03	картометрический	0,1	-
1	494884,80	3208346,84	картометрический	0,1	-
Часть № 2					
13	495181,40	3207849,87	картометрический	0,1	-
14	495158,24	3207841,47	картометрический	0,1	-
15	495170,05	3207817,30	картометрический	0,1	-
16	495205,64	3207829,55	картометрический	0,1	-
17	495198,34	3207853,86	картометрический	0,1	-
13	495181,40	3207849,87	картометрический	0,1	-
Часть № 3					
18	495742,59	3207913,40	картометрический	0,1	-
19	495742,05	3207921,15	картометрический	0,1	-
20	495743,13	3207929,61	картометрический	0,1	-
21	495739,71	3207941,86	картометрический	0,1	-
22	495733,94	3207950,69	картометрический	0,1	-
23	495723,91	3207969,52	картометрический	0,1	-
24	495711,47	3207985,91	картометрический	0,1	-
25	495706,78	3207989,33	картометрический	0,1	-
26	495701,92	3207990,95	картометрический	0,1	-
27	495700,29	3207991,67	картометрический	0,1	-
28	495697,59	3207996,18	картометрический	0,1	-
29	495696,87	3208002,12	картометрический	0,1	-
30	495697,05	3208006,08	картометрический	0,1	-
31	495695,07	3208010,76	картометрический	0,1	-
32	495683,60	3208022,61	картометрический	0,1	-
33	495670,08	3208035,04	картометрический	0,1	-
34	495658,04	3208039,14	картометрический	0,1	-
35	495646,32	3208047,43	картометрический	0,1	-
36	495636,23	3208052,83	картометрический	0,1	-
37	495633,91	3208048,40	картометрический	0,1	-
38	495632,88	3208046,44	картометрический	0,1	-

1	2	3	4	5	6
39	495629,10	3208042,56	картометрический	0,1	-
40	495564,83	3208050,45	картометрический	0,1	-
41	495481,30	3208059,82	картометрический	0,1	-
42	495442,84	3208050,76	картометрический	0,1	-
43	495412,01	3208056,95	картометрический	0,1	-
44	495379,43	3208053,12	картометрический	0,1	-
45	495362,33	3208059,71	картометрический	0,1	-
46	495318,81	3208083,04	картометрический	0,1	-
47	495288,76	3208105,36	картометрический	0,1	-
48	495249,53	3208138,27	картометрический	0,1	-
49	495216,24	3208141,09	картометрический	0,1	-
50	495206,33	3208155,83	картометрический	0,1	-
51	495191,80	3208171,29	картометрический	0,1	-
52	495178,37	3208192,38	картометрический	0,1	-
53	495155,11	3208214,40	картометрический	0,1	-
54	495147,45	3208220,34	картометрический	0,1	-
55	495129,63	3208233,77	картометрический	0,1	-
56	495110,75	3208247,35	картометрический	0,1	-
57	495096,85	3208261,25	картометрический	0,1	-
58	495081,39	3208280,46	картометрический	0,1	-
59	495068,41	3208294,47	картометрический	0,1	-
60	495064,39	3208288,26	картометрический	0,1	-
61	495037,39	3208246,52	картометрический	0,1	-
62	495051,37	3208229,77	картометрический	0,1	-
63	495048,58	3208225,89	картометрический	0,1	-
64	495037,74	3208197,37	картометрический	0,1	-
65	495033,10	3208184,82	картометрический	0,1	-
66	495034,65	3208178,55	картометрический	0,1	-
67	495039,48	3208161,60	картометрический	0,1	-
68	495041,55	3208156,38	картометрический	0,1	-
69	495045,12	3208151,11	картометрический	0,1	-
70	495053,92	3208148,82	картометрический	0,1	-
71	495063,56	3208145,39	картометрический	0,1	-
72	495110,57	3208136,87	картометрический	0,1	-
73	495120,05	3208129,67	картометрический	0,1	-
74	495126,89	3208124,47	картометрический	0,1	-
75	495127,86	3208111,81	картометрический	0,1	-
76	495109,17	3208112,73	картометрический	0,1	-
77	495098,02	3208110,85	картометрический	0,1	-
78	495094,72	3208107,97	картометрический	0,1	-
79	495090,52	3208104,29	картометрический	0,1	-
80	495071,78	3208099,14	картометрический	0,1	-
81	495050,07	3208095,70	картометрический	0,1	-
82	495032,92	3208094,36	картометрический	0,1	-
83	495021,65	3208086,34	картометрический	0,1	-
84	495021,52	3208080,59	картометрический	0,1	-
85	495017,95	3208074,77	картометрический	0,1	-
86	495011,54	3208068,57	картометрический	0,1	-
87	495011,74	3208065,75	картометрический	0,1	-
88	495017,76	3208059,55	картометрический	0,1	-
89	495024,76	3208049,97	картометрический	0,1	-
90	495012,49	3208044,14	картометрический	0,1	-
91	495005,53	3208044,33	картометрический	0,1	-

1	2	3	4	5	6
92	494998,17	3208042,49	картометрический	0,1	-
93	494961,04	3208032,54	картометрический	0,1	-
94	494958,97	3208029,93	картометрический	0,1	-
95	494960,41	3208025,93	картометрический	0,1	-
96	494965,55	3208011,68	картометрический	0,1	-
97	494968,00	3207993,26	картометрический	0,1	-
98	494966,00	3207984,42	картометрический	0,1	-
99	494971,52	3207975,92	картометрический	0,1	-
100	494974,33	3207968,26	картометрический	0,1	-
101	494976,36	3207957,33	картометрический	0,1	-
102	494984,32	3207926,10	картометрический	0,1	-
103	494984,01	3207910,79	картометрический	0,1	-
104	494981,98	3207899,55	картометрический	0,1	-
105	494978,08	3207884,24	картометрический	0,1	-
106	494972,61	3207868,00	картометрический	0,1	-
107	494966,68	3207850,20	картометрический	0,1	-
108	494961,22	3207838,48	картометрический	0,1	-
109	494954,02	3207828,96	картометрический	0,1	-
110	494945,12	3207819,12	картометрический	0,1	-
111	494935,91	3207811,62	картометрический	0,1	-
112	494948,71	3207809,59	картометрический	0,1	-
113	494961,83	3207803,34	картометрический	0,1	-
114	494971,36	3207799,44	картометрический	0,1	-
115	494975,89	3207798,97	картометрический	0,1	-
116	494986,51	3207800,37	картометрический	0,1	-
117	494991,51	3207803,19	картометрический	0,1	-
118	494995,17	3207794,35	картометрический	0,1	-
119	495002,07	3207780,21	картометрический	0,1	-
120	495012,69	3207758,24	картометрический	0,1	-
121	495015,10	3207758,97	картометрический	0,1	-
122	495015,85	3207757,57	картометрический	0,1	-
123	495027,07	3207762,59	картометрический	0,1	-
124	495051,74	3207773,53	картометрический	0,1	-
125	495054,68	3207774,38	картометрический	0,1	-
126	495067,26	3207777,39	картометрический	0,1	-
127	495094,83	3207784,86	картометрический	0,1	-
128	495107,16	3207787,40	картометрический	0,1	-
129	495114,34	3207787,26	картометрический	0,1	-
130	495117,61	3207787,20	картометрический	0,1	-
131	495123,28	3207788,37	картометрический	0,1	-
132	495125,83	3207789,94	картометрический	0,1	-
133	495134,97	3207795,72	картометрический	0,1	-
134	495137,51	3207797,26	картометрический	0,1	-
135	495147,60	3207800,65	картометрический	0,1	-
136	495144,94	3207824,95	картометрический	0,1	-
137	495143,50	3207841,62	картометрический	0,1	-
138	495144,18	3207844,56	картометрический	0,1	-
139	495131,19	3207847,90	картометрический	0,1	-
140	495117,81	3207854,99	картометрический	0,1	-
141	495118,00	3207864,45	картометрический	0,1	-
142	495107,96	3207884,52	картометрический	0,1	-
143	495099,68	3207898,57	картометрический	0,1	-
144	495081,13	3207902,65	картометрический	0,1	-

1	2	3	4	5	6
145	495067,90	3207905,56	картометрический	0,1	-
146	495050,22	3207907,14	картометрический	0,1	-
147	495040,68	3207919,18	картометрический	0,1	-
148	495041,19	3207924,05	картометрический	0,1	-
149	495041,54	3207927,37	картометрический	0,1	-
150	495052,79	3207930,92	картометрический	0,1	-
151	495064,76	3207942,36	картометрический	0,1	-
152	495077,69	3207945,37	картометрический	0,1	-
153	495088,61	3207947,91	картометрический	0,1	-
154	495092,67	3207952,45	картометрический	0,1	-
155	495106,60	3207968,04	картометрический	0,1	-
156	495124,32	3207990,48	картометрический	0,1	-
157	495149,32	3208001,71	картометрический	0,1	-
158	495152,32	3208003,06	картометрический	0,1	-
159	495155,07	3208003,27	картометрический	0,1	-
160	495167,36	3208012,70	картометрический	0,1	-
161	495170,89	3208011,98	картометрический	0,1	-
162	495195,79	3207987,41	картометрический	0,1	-
163	495216,58	3207972,94	картометрический	0,1	-
164	495235,34	3207981,98	картометрический	0,1	-
165	495237,95	3207976,76	картометрический	0,1	-
166	495238,57	3207953,90	картометрический	0,1	-
167	495235,96	3207946,00	картометрический	0,1	-
168	495229,25	3207931,67	картометрический	0,1	-
169	495228,84	3207930,49	картометрический	0,1	-
170	495216,40	3207894,66	картометрический	0,1	-
171	495218,06	3207884,27	картометрический	0,1	-
172	495217,07	3207875,93	картометрический	0,1	-
173	495211,49	3207865,64	картометрический	0,1	-
174	495208,96	3207860,97	картометрический	0,1	-
175	495209,18	3207843,66	картометрический	0,1	-
176	495218,27	3207836,01	картометрический	0,1	-
177	495229,39	3207834,73	картометрический	0,1	-
178	495247,36	3207839,86	картометрический	0,1	-
179	495258,91	3207842,00	картометрический	0,1	-
180	495267,47	3207842,43	картометрический	0,1	-
181	495268,75	3207839,86	картометрический	0,1	-
182	495263,62	3207830,02	картометрический	0,1	-
183	495259,33	3207827,15	картометрический	0,1	-
184	495252,59	3207819,60	картометрический	0,1	-
185	495279,72	3207824,43	картометрический	0,1	-
186	495289,49	3207825,62	картометрический	0,1	-
187	495301,91	3207828,21	картометрический	0,1	-
188	495305,76	3207829,01	картометрический	0,1	-
189	495324,14	3207830,64	картометрический	0,1	-
190	495328,71	3207831,40	картометрический	0,1	-
191	495351,18	3207835,13	картометрический	0,1	-
192	495375,95	3207838,92	картометрический	0,1	-
193	495389,65	3207842,34	картометрический	0,1	-
194	495399,02	3207844,50	картометрический	0,1	-
195	495406,87	3207846,09	картометрический	0,1	-
196	495417,43	3207848,23	картометрический	0,1	-
197	495424,35	3207849,90	картометрический	0,1	-

1	2	3	4	5	6
198	495427,95	3207850,80	картометрический	0,1	-
199	495432,28	3207849,36	картометрический	0,1	-
200	495433,00	3207846,66	картометрический	0,1	-
201	495431,20	3207842,16	картометрический	0,1	-
202	495431,92	3207839,82	картометрический	0,1	-
203	495435,34	3207836,21	картометрический	0,1	-
204	495442,55	3207835,13	картометрический	0,1	-
205	495454,35	3207831,01	картометрический	0,1	-
206	495460,66	3207830,65	картометрический	0,1	-
207	495465,52	3207831,01	картометрический	0,1	-
208	495486,97	3207826,33	картометрический	0,1	-
209	495494,48	3207826,15	картометрический	0,1	-
210	495501,87	3207823,62	картометрический	0,1	-
211	495524,36	3207820,09	картометрический	0,1	-
212	495538,67	3207817,70	картометрический	0,1	-
213	495548,40	3207813,20	картометрический	0,1	-
214	495553,27	3207814,46	картометрический	0,1	-
215	495557,77	3207813,02	картометрический	0,1	-
216	495564,44	3207808,33	картометрический	0,1	-
217	495573,59	3207804,91	картометрический	0,1	-
218	495600,27	3207799,33	картометрический	0,1	-
219	495610,48	3207797,89	картометрический	0,1	-
220	495637,51	3207795,19	картометрический	0,1	-
221	495642,74	3207793,93	картометрический	0,1	-
222	495650,31	3207790,50	картометрический	0,1	-
223	495663,38	3207785,82	картометрический	0,1	-
224	495674,55	3207785,46	картометрический	0,1	-
225	495690,95	3207788,53	картометрический	0,1	-
226	495707,80	3207796,07	картометрический	0,1	-
227	495725,64	3207809,58	картометрический	0,1	-
228	495737,72	3207822,36	картометрический	0,1	-
229	495748,17	3207838,57	картометрический	0,1	-
230	495751,78	3207851,00	картометрический	0,1	-
231	495752,86	3207864,15	картометрический	0,1	-
232	495752,68	3207883,50	картометрический	0,1	-
233	495750,34	3207891,79	картометрический	0,1	-
234	495745,47	3207903,68	картометрический	0,1	-
18	495742,59	3207913,40	картометрический	0,1	-

3. Сведения о характерных точках части (частей) границы объекта					
Обозначение характерных точек части границы	Координаты, м		Метод определения координат характерной точки	Средняя квадратическая погрешность положения характерной точки (Mt), м	Описание обозначения точки на местности (при наличии)
	X	Y			
1	2	3	4	5	6
-	-	-	-	-	

Раздел 3							
Сведения о местоположении измененных (уточненных) границ объекта							
1. Система координат -							
2. Сведения о характерных точках границ объекта							
Обозначение характерных точек границ	Существующие координаты, м		Измененные (уточненные) координаты, м		Метод определения координат характерной точки	Средняя квадратическая погрешность положения характерной точки (Mt), м	Описание обозначения точки на местности (при наличии)
	X	Y	X	Y			
1	2	3	4	5	6	7	8
-	-	-	-	-	-	-	-
3. Сведения о характерных точках части (частей) границы объекта							
Обозначение характерных точек части границы	Существующие координаты, м		Измененные (уточненные) координаты, м		Метод определения координат характерной точки	Средняя квадратическая погрешность положения характерной точки (Mt), м	Описание обозначения точки на местности (при наличии)
	X	Y	X	Y			
1	2	3	4	5	6	7	8
-	-	-	-	-	-	-	-

Раздел 4

План границ объекта

Обзорная схема границ объекта с указанием расположения листов плана границ

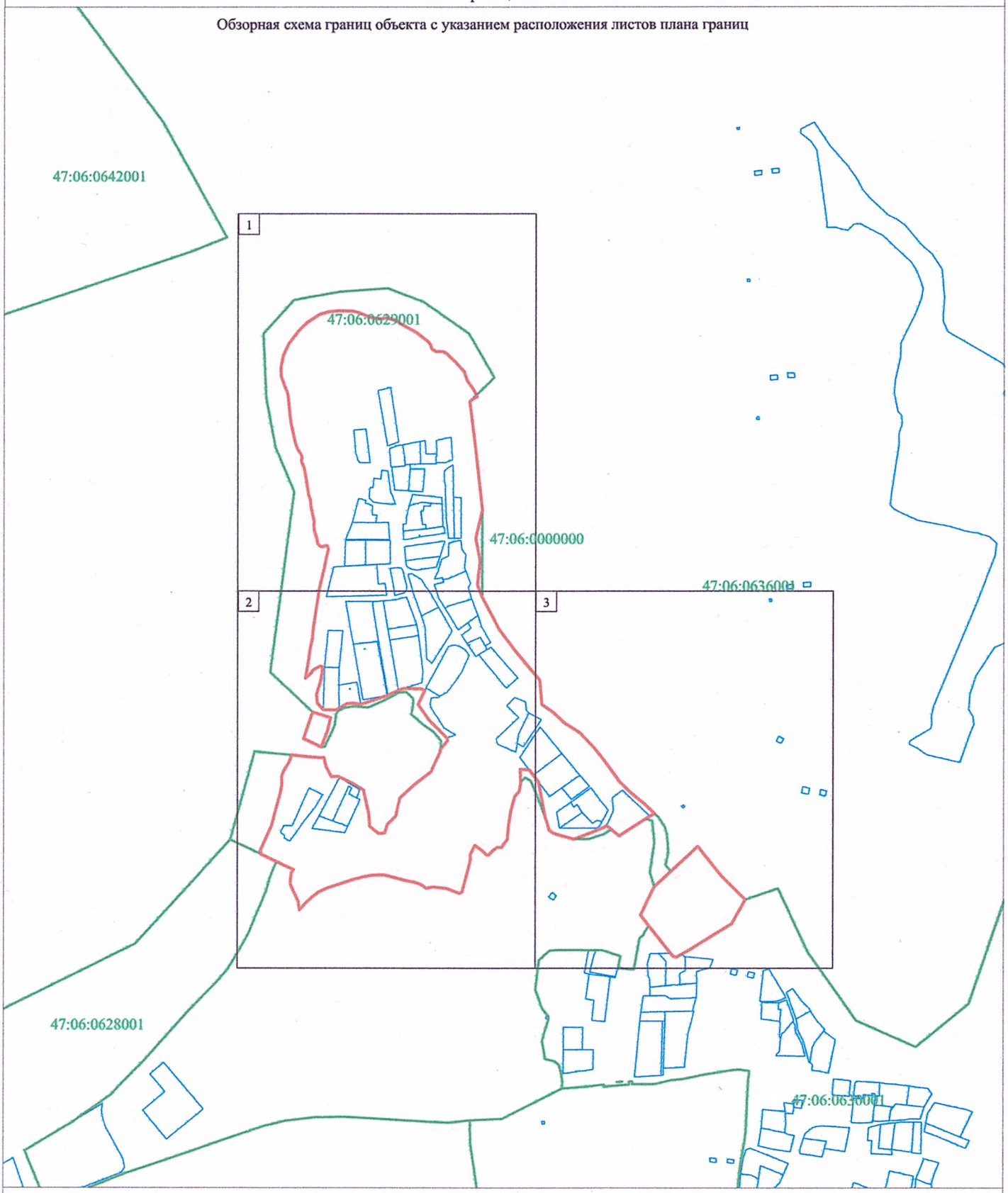

Масштаб 1:5 000

Используемые условные знаки и обозначения:

Граница объекта

Граница кадастрового квартала

Граница земельного участка (в соответствии со сведениями Единого государственного реестра недвижимости)

47:14:0909001 Номер кадастрового квартала

2 Рамка и номер листа плана границ

Подпись _____ Дата "____" _____ _____ г.

Место для оттиска печати (при наличии) лица, составившего описание местоположения границ

Раздел 4

План границ объекта

Масштаб 1:1 000

Используемые условные знаки и обозначения:

- Граница объекта
- Граница кадастрового квартала
- Граница земельного участка (в соответствии со сведениями Единого государственного реестра недвижимости)
- 12 — Характерная точка границы объекта
- :422 — Номер земельного участка, сведения о границах которого внесены в Единый государственный реестр недвижимости, в кадастровом квартале
- 47:06:0605002 — Номер кадастрового квартала

Подпись _____ Дата "____" _____ г.

Место для оттиска печати (при наличии) лица, составившего описание местоположения границ объекта

ИНДИВИДУАЛЬНЫЙ ПРЕДПРИНИМАТЕЛЬ КОСТЫГОВ АЛЕКСЕЙ МИХАЙЛОВИЧ ОГРНИП 317784700131135

Раздел 4

План границ объекта

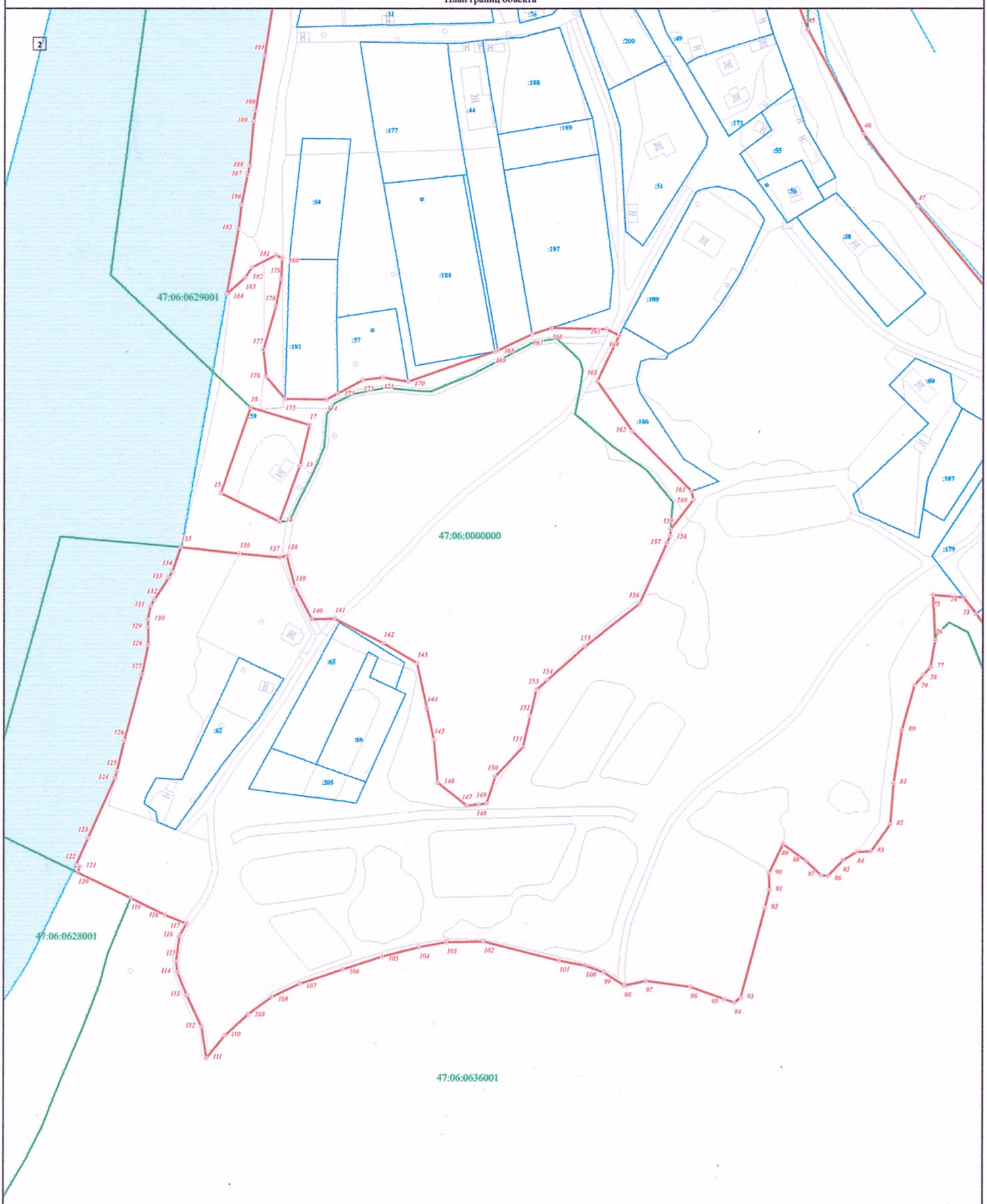

Масштаб 1:1 000

Используемые условные знаки и обозначения:

- Граница объекта
- Граница кадастрового квартала
- Граница земельного участка (в соответствии со сведениями Единого государственного реестра недвижимости)
- 12 Характерная точка границы объекта
- :422 Номер земельного участка, сведения о границах которого внесены в Единый государственный реестр недвижимости, в кадастровом квартале
- 47:06:0605002 Номер кадастрового квартала

Подпись _____ Дата "____" _____ г.

Место для оттиска печати (при наличии) лица, составившего описание местоположения границ объекта

Раздел 4

План границ объекта

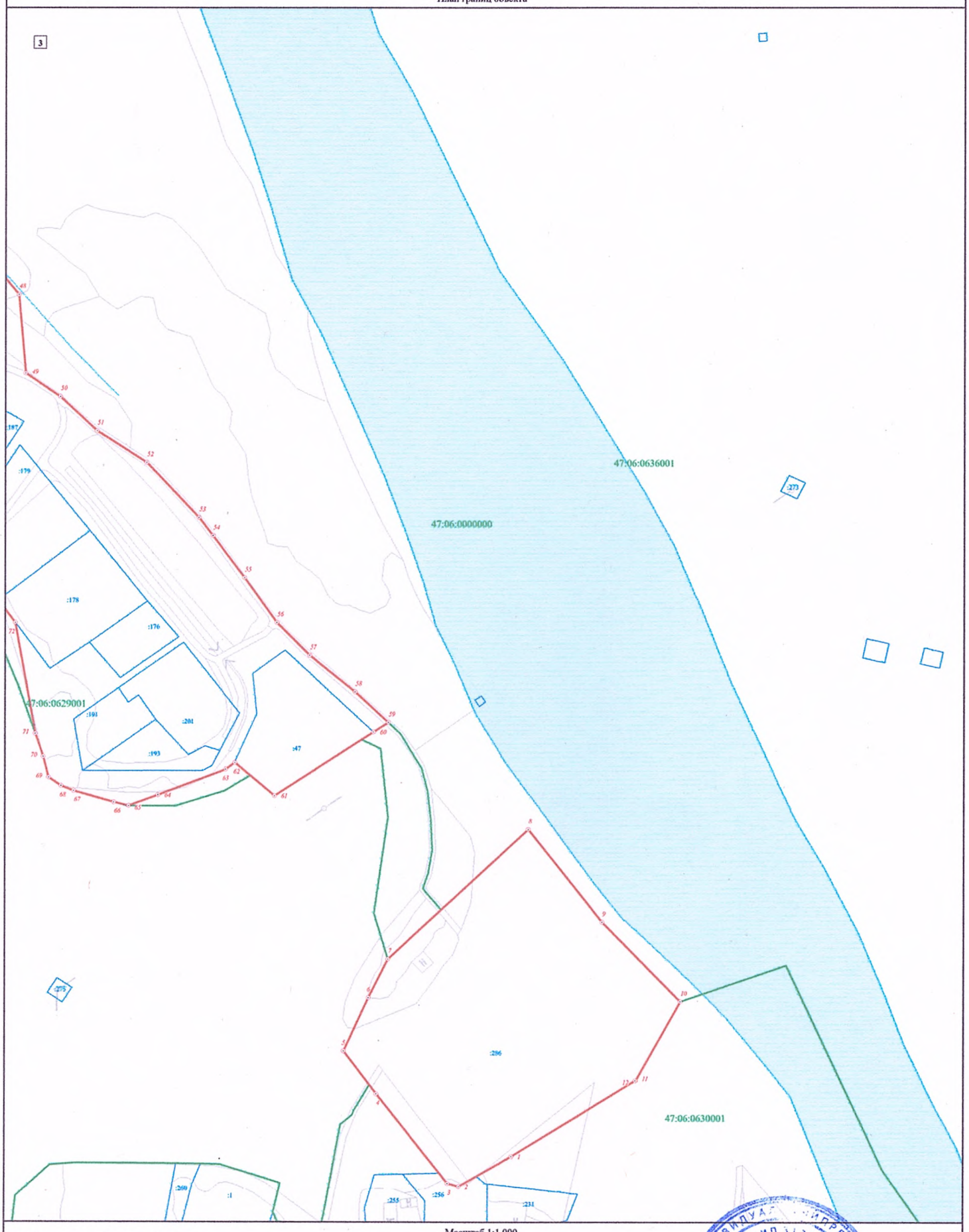

Масштаб 1:1 000

Используемые условные знаки и обозначения:

- Граница объекта
- Граница кадастрового квартала
- Граница земельного участка (в соответствии со сведениями Единого государственного реестра недвижимости)
- 12 — Характерная точка границы объекта
- :422 — Номер земельного участка, сведения о границах которого внесены в Единый государственный реестр недвижимости, в кадастровом квартале
- 47:06:0605002 — Номер кадастрового квартала

Подпись _____ Дата "___" _____ г.

Место для оттиска печати (при наличии) лица, составившего описание местоположения границ объекта

ИНДИВИДУАЛЬНЫЙ ПРЕДПРИНИМАТЕЛЬ КОСТЫГОВ АЛЕКСЕЙ МИХАЙЛОВИЧ ОГРНИП 317784700131135 ИНН 781729315 г. САНКТ-ПЕТЕРБУРГ

ГРАФИЧЕСКОЕ ОПИСАНИЕ
местоположения границ населенных пунктов, территориальных зон,
особо охраняемых природных территорий,
зон с особыми условиями использования территории

деревня Чегла

(наименование объекта, местоположение границ которого описано (далее - объект))

Раздел 1

Сведения об объекте

№ п/п	Характеристики объекта	Описание характеристик
1	2	3
1.	Местоположение объекта	Ленинградская область, Лодейнопольский муниципальный район, Доможировское сельское поселение
2.	Площадь объекта +/- величина погрешности определения площади (Р +/- Дельта Р)	881173 м² +/- 329 м²
3.	Иные характеристики объекта	-

Раздел 2					
Сведения о местоположении границ объекта					
1. Система координат МСК 47 зона 3					
2. Сведения о характерных точках границ объекта					
Обозначение характерных точек границ	Координаты, м		Метод определения координат характерной точки	Средняя квадратическая погрешность положения характерной точки (Mt), м	Описание обозначения точки на местности (при наличии)
	X	Y			
1	2	3	4	5	6
Часть № 1					
1	494249,25	3205076,40	картометрический	0,1	-
2	494243,39	3205082,08	картометрический	0,1	-
3	494235,40	3205090,78	картометрический	0,1	-
4	494232,02	3205095,39	картометрический	0,1	-
5	494228,11	3205103,03	картометрический	0,1	-
6	494225,79	3205105,08	картометрический	0,1	-
7	494221,88	3205106,62	картометрический	0,1	-
8	494218,45	3205108,63	картометрический	0,1	-
9	494214,89	3205112,90	картометрический	0,1	-
10	494210,99	3205116,45	картометрический	0,1	-
11	494208,74	3205118,81	картометрический	0,1	-
12	494206,01	3205121,65	картометрический	0,1	-
13	494203,76	3205123,31	картометрический	0,1	-
14	494202,11	3205123,78	картометрический	0,1	-
15	494199,98	3205123,90	картометрический	0,1	-
16	494195,38	3205121,77	картометрический	0,1	-
17	494190,53	3205118,57	картометрический	0,1	-
18	494182,36	3205116,56	картометрический	0,1	-
19	494180,58	3205116,68	картометрический	0,1	-
20	494176,47	3205119,17	картометрический	0,1	-
21	494171,26	3205121,41	картометрический	0,1	-
22	494165,13	3205122,62	картометрический	0,1	-
23	494154,85	3205131,18	картометрический	0,1	-
24	494149,57	3205139,44	картометрический	0,1	-
25	494147,68	3205143,93	картометрический	0,1	-
26	494146,73	3205150,80	картометрический	0,1	-
27	494149,93	3205157,40	картометрический	0,1	-
28	494154,20	3205165,09	картометрический	0,1	-
29	494158,58	3205180,93	картометрический	0,1	-
30	494158,22	3205184,72	картометрический	0,1	-
31	494156,39	3205189,83	картометрический	0,1	-
32	494149,22	3205192,88	картометрический	0,1	-
33	494136,79	3205197,22	картометрический	0,1	-
34	494125,09	3205197,73	картометрический	0,1	-
35	494112,74	3205195,81	картометрический	0,1	-
36	494106,49	3205194,84	картометрический	0,1	-
37	494093,58	3205194,56	картометрический	0,1	-
38	494083,77	3205194,84	картометрический	0,1	-
39	494068,30	3205196,59	картометрический	0,1	-
40	494050,20	3205205,33	картометрический	0,1	-
41	494045,17	3205208,57	картометрический	0,1	-
42	494040,51	3205214,30	картометрический	0,1	-

1	2	3	4	5	6
43	494035,85	3205223,30	картометрический	0,1	-
44	494034,60	3205226,68	картометрический	0,1	-
45	494030,02	3205239,07	картометрический	0,1	-
46	494026,82	3205253,75	картометрический	0,1	-
47	494024,65	3205271,57	картометрический	0,1	-
48	494024,35	3205282,65	картометрический	0,1	-
49	494026,60	3205308,09	картометрический	0,1	-
50	494026,46	3205318,62	картометрический	0,1	-
51	494024,52	3205322,30	картометрический	0,1	-
52	494020,96	3205326,91	картометрический	0,1	-
53	494010,98	3205334,51	картометрический	0,1	-
54	494003,93	3205338,37	картометрический	0,1	-
55	493990,70	3205342,05	картометрический	0,1	-
56	493988,47	3205342,43	картометрический	0,1	-
57	493970,73	3205345,45	картометрический	0,1	-
58	493957,40	3205348,51	картометрический	0,1	-
59	493938,12	3205354,94	картометрический	0,1	-
60	493933,50	3205356,53	картометрический	0,1	-
61	493930,66	3205356,89	картометрический	0,1	-
62	493923,73	3205355,11	картометрический	0,1	-
63	493916,98	3205353,34	картометрический	0,1	-
64	493913,25	3205350,32	картометрический	0,1	-
65	493910,41	3205346,77	картометрический	0,1	-
66	493907,21	3205344,11	картометрический	0,1	-
67	493904,90	3205344,11	картометрический	0,1	-
68	493900,64	3205344,99	картометрический	0,1	-
69	493896,20	3205344,46	картометрический	0,1	-
70	493892,47	3205343,39	картометрический	0,1	-
71	493890,51	3205340,91	картометрический	0,1	-
72	493887,94	3205339,48	картометрический	0,1	-
73	493881,01	3205339,66	картометрический	0,1	-
74	493872,13	3205341,26	картометрический	0,1	-
75	493857,21	3205346,05	картометрический	0,1	-
76	493850,46	3205350,85	картометрический	0,1	-
77	493846,19	3205358,48	картометрический	0,1	-
78	493845,13	3205362,39	картометрический	0,1	-
79	493844,42	3205367,36	картометрический	0,1	-
80	493844,42	3205372,87	картометрический	0,1	-
81	493845,13	3205376,59	картометрический	0,1	-
82	493846,37	3205379,79	картометрический	0,1	-
83	493847,62	3205381,74	картометрический	0,1	-
84	493849,95	3205393,07	картометрический	0,1	-
85	493850,42	3205401,35	картометрический	0,1	-
86	493849,83	3205407,15	картометрический	0,1	-
87	493848,50	3205413,53	картометрический	0,1	-
88	493844,60	3205418,14	картометрический	0,1	-
89	493838,91	3205422,58	картометрический	0,1	-
90	493825,75	3205425,92	картометрический	0,1	-
91	493819,71	3205426,75	картометрический	0,1	-
92	493803,45	3205425,56	картометрический	0,1	-
93	493787,61	3205421,31	картометрический	0,1	-
94	493777,30	3205417,29	картометрический	0,1	-
95	493763,99	3205410,91	картометрический	0,1	-

1	2	3	4	5	6
96	493749,31	3205404,88	картометрический	0,1	-
97	493736,99	3205400,73	картометрический	0,1	-
98	493728,70	3205399,20	картометрический	0,1	-
99	493720,35	3205400,14	картометрический	0,1	-
100	493716,45	3205401,92	картометрический	0,1	-
101	493711,83	3205406,06	картометрический	0,1	-
102	493698,93	3205422,15	картометрический	0,1	-
103	493697,27	3205425,35	картометрический	0,1	-
104	493695,02	3205428,07	картометрический	0,1	-
105	493692,66	3205429,13	картометрический	0,1	-
106	493689,93	3205429,37	картометрический	0,1	-
107	493683,58	3205437,51	картометрический	0,1	-
108	493677,54	3205446,04	картометрический	0,1	-
109	493676,35	3205448,88	картометрический	0,1	-
110	493675,05	3205456,81	картометрический	0,1	-
111	493675,17	3205461,07	картометрический	0,1	-
112	493676,35	3205462,49	картометрический	0,1	-
113	493649,84	3205451,40	картометрический	0,1	-
114	493533,88	3205396,95	картометрический	0,1	-
115	493511,85	3205386,31	картометрический	0,1	-
116	493535,41	3205339,95	картометрический	0,1	-
117	493535,80	3205305,81	картометрический	0,1	-
118	493536,28	3205263,83	картометрический	0,1	-
119	493550,25	3205251,40	картометрический	0,1	-
120	493603,79	3205240,92	картометрический	0,1	-
121	493605,67	3205228,53	картометрический	0,1	-
122	493618,24	3205229,70	картометрический	0,1	-
123	493638,47	3205232,46	картометрический	0,1	-
124	493641,91	3205233,47	картометрический	0,1	-
125	493669,38	3205228,09	картометрический	0,1	-
126	493699,96	3205228,28	картометрический	0,1	-
127	493710,13	3205193,50	картометрический	0,1	-
128	493723,61	3205168,63	картометрический	0,1	-
129	493729,54	3205159,95	картометрический	0,1	-
130	493740,80	3205143,43	картометрический	0,1	-
131	493805,90	3205067,20	картометрический	0,1	-
132	493813,67	3205051,58	картометрический	0,1	-
133	493830,60	3205028,42	картометрический	0,1	-
134	493908,40	3204932,77	картометрический	0,1	-
135	493911,23	3204951,37	картометрический	0,1	-
136	493915,81	3204981,85	картометрический	0,1	-
137	493917,75	3204994,97	картометрический	0,1	-
138	493921,13	3204991,15	картометрический	0,1	-
139	493936,16	3204987,41	картометрический	0,1	-
140	493924,97	3204915,49	картометрический	0,1	-
141	493922,58	3204915,34	картометрический	0,1	-
142	493914,76	3204862,52	картометрический	0,1	-
143	493916,58	3204860,12	картометрический	0,1	-
144	493908,82	3204808,95	картометрический	0,1	-
145	493900,77	3204755,73	картометрический	0,1	-
146	493910,11	3204734,39	картометрический	0,1	-
147	493919,48	3204679,64	картометрический	0,1	-
148	493929,90	3204618,78	картометрический	0,1	-

1	2	3	4	5	6
149	493952,61	3204632,16	картометрический	0,1	-
150	494068,09	3204392,47	картометрический	0,1	-
151	494078,95	3204371,23	картометрический	0,1	-
152	494122,47	3204298,61	картометрический	0,1	-
153	494146,59	3204270,63	картометрический	0,1	-
154	494181,97	3204230,83	картометрический	0,1	-
155	494196,55	3204251,12	картометрический	0,1	-
156	494204,75	3204276,26	картометрический	0,1	-
157	494206,84	3204294,91	картометрический	0,1	-
158	494197,02	3204311,09	картометрический	0,1	-
159	494180,94	3204337,40	картометрический	0,1	-
160	494199,98	3204349,31	картометрический	0,1	-
161	494191,87	3204363,79	картометрический	0,1	-
162	494187,84	3204369,36	картометрический	0,1	-
163	494182,33	3204378,24	картометрический	0,1	-
164	494176,64	3204392,27	картометрический	0,1	-
165	494167,58	3204419,79	картометрический	0,1	-
166	494163,44	3204436,57	картометрический	0,1	-
167	494157,68	3204458,93	картометрический	0,1	-
168	494159,28	3204467,46	картометрический	0,1	-
169	494156,79	3204476,34	картометрический	0,1	-
170	494153,59	3204482,73	картометрический	0,1	-
171	494152,17	3204498,01	картометрический	0,1	-
172	494149,15	3204517,72	картометрический	0,1	-
173	494148,98	3204534,87	картометрический	0,1	-
174	494146,50	3204543,22	картометрический	0,1	-
175	494142,05	3204556,00	картометрический	0,1	-
176	494141,34	3204568,97	картометрический	0,1	-
177	494140,45	3204574,83	картометрический	0,1	-
178	494138,70	3204582,20	картометрический	0,1	-
179	494134,25	3204591,79	картометрический	0,1	-
180	494133,19	3204597,29	картометрический	0,1	-
181	494132,12	3204603,86	картометрический	0,1	-
182	494132,30	3204618,78	картометрический	0,1	-
183	494129,63	3204629,44	картометрический	0,1	-
184	494129,46	3204642,58	картометрический	0,1	-
185	494129,98	3204659,01	картометрический	0,1	-
186	494130,33	3204690,09	картометрический	0,1	-
187	494133,46	3204721,54	картометрический	0,1	-
188	494134,91	3204736,11	картометрический	0,1	-
189	494137,04	3204753,34	картометрический	0,1	-
190	494140,42	3204773,22	картометрический	0,1	-
191	494145,00	3204791,44	картометрический	0,1	-
192	494152,64	3204809,55	картометрический	0,1	-
193	494159,57	3204825,71	картометрический	0,1	-
194	494163,48	3204837,43	картометрический	0,1	-
195	494176,27	3204860,70	картометрический	0,1	-
196	494184,91	3204873,76	картометрический	0,1	-
197	494191,31	3204886,01	картометрический	0,1	-
198	494204,10	3204904,30	картометрический	0,1	-
199	494217,38	3204923,95	картометрический	0,1	-
200	494221,11	3204932,47	картометрический	0,1	-
201	494225,91	3204939,40	картометрический	0,1	-

1	2	3	4	5	6
202	494230,17	3204946,50	картометрический	0,1	-
203	494234,97	3204954,49	картометрический	0,1	-
204	494243,85	3204962,84	картометрический	0,1	-
205	494247,73	3204970,03	картометрический	0,1	-
206	494248,97	3204976,24	картометрический	0,1	-
207	494247,90	3204978,73	картометрический	0,1	-
208	494249,15	3204982,81	картометрический	0,1	-
209	494251,99	3204990,45	картометрический	0,1	-
210	494255,19	3204996,84	картометрический	0,1	-
211	494260,87	3205003,24	картометрический	0,1	-
212	494267,09	3205009,63	картометрический	0,1	-
213	494270,49	3205015,19	картометрический	0,1	-
214	494272,63	3205021,41	картометрический	0,1	-
215	494274,40	3205028,68	картометрический	0,1	-
216	494277,95	3205033,66	картометрический	0,1	-
217	494279,37	3205036,67	картометрический	0,1	-
218	494281,33	3205043,77	картометрический	0,1	-
219	494282,04	3205045,37	картометрический	0,1	-
220	494286,12	3205049,81	картометрический	0,1	-
221	494287,19	3205051,59	картометрический	0,1	-
222	494287,54	3205053,89	картометрический	0,1	-
223	494279,73	3205057,09	картометрический	0,1	-
224	494263,28	3205065,92	картометрический	0,1	-
225	494258,13	3205069,12	картометрический	0,1	-
1	494249,25	3205076,40	картометрический	0,1	-
Часть № 2					
226	495373,87	3204216,96	картометрический	0,1	-
227	495323,84	3204281,88	картометрический	0,1	-
228	495351,49	3204307,85	картометрический	0,1	-
229	495326,47	3204336,42	картометрический	0,1	-
230	495301,46	3204318,24	картометрический	0,1	-
231	495282,13	3204353,03	картометрический	0,1	-
232	495248,80	3204413,02	картометрический	0,1	-
233	495198,04	3204462,32	картометрический	0,1	-
234	495182,41	3204477,50	картометрический	0,1	-
235	495176,26	3204474,11	картометрический	0,1	-
236	495164,33	3204472,79	картометрический	0,1	-
237	495148,44	3204493,98	картометрический	0,1	-
238	495135,19	3204516,50	картометрический	0,1	-
239	495137,84	3204529,75	картометрический	0,1	-
240	495151,09	3204516,50	картометрический	0,1	-
241	495161,12	3204511,49	картометрический	0,1	-
242	495156,64	3204544,17	картометрический	0,1	-
243	495204,95	3204609,79	картометрический	0,1	-
244	495296,19	3204733,74	картометрический	0,1	-
245	495310,67	3204712,97	картометрический	0,1	-
246	495268,55	3204615,58	картометрический	0,1	-
247	495246,17	3204538,97	картометрический	0,1	-
248	495263,28	3204519,50	картометрический	0,1	-
249	495280,57	3204546,13	картометрический	0,1	-
250	495315,64	3204600,14	картометрический	0,1	-
251	495338,32	3204635,06	картометрический	0,1	-
252	495392,30	3204737,64	картометрический	0,1	-

1	2	3	4	5	6
253	495243,53	3204809,05	картометрический	0,1	-
254	495180,34	3204858,39	картометрический	0,1	-
255	495250,12	3204964,87	картометрический	0,1	-
256	495265,72	3205005,00	картометрический	0,1	-
257	495286,98	3205059,65	картометрический	0,1	-
258	495297,51	3205132,37	картометрический	0,1	-
259	495269,78	3205133,61	картометрический	0,1	-
260	495269,30	3205126,81	картометрический	0,1	-
261	495269,30	3205120,61	картометрический	0,1	-
262	495256,05	3205110,01	картометрический	0,1	-
263	495241,48	3205092,79	картометрический	0,1	-
264	495226,91	3205049,07	картометрический	0,1	-
265	495224,26	3205026,55	картометрический	0,1	-
266	495224,26	3205008,00	картометрический	0,1	-
267	495220,28	3204978,86	картометрический	0,1	-
268	495201,74	3204947,07	картометрический	0,1	-
269	495180,54	3204898,05	картометрический	0,1	-
270	495171,27	3204868,91	картометрический	0,1	-
271	495164,98	3204852,31	картометрический	0,1	-
272	495161,13	3204846,41	картометрический	0,1	-
273	495151,91	3204831,52	картометрический	0,1	-
274	495122,00	3204813,76	картометрический	0,1	-
275	495094,43	3204789,17	картометрический	0,1	-
276	495072,82	3204771,29	картометрический	0,1	-
277	495053,45	3204747,44	картометрический	0,1	-
278	495034,82	3204734,78	картометрический	0,1	-
279	495007,25	3204718,38	картометрический	0,1	-
280	494989,03	3204712,89	картометрический	0,1	-
281	494983,91	3204712,32	картометрический	0,1	-
282	494981,55	3204710,48	картометрический	0,1	-
283	494950,61	3204700,50	картометрический	0,1	-
284	494927,51	3204699,75	картометрический	0,1	-
285	494900,44	3204688,52	картометрический	0,1	-
286	494896,58	3204686,60	картометрический	0,1	-
287	494889,96	3204685,46	картометрический	0,1	-
288	494885,98	3204683,38	картометрический	0,1	-
289	494878,22	3204679,98	картометрический	0,1	-
290	494873,68	3204676,76	картометрический	0,1	-
291	494866,42	3204670,71	картометрический	0,1	-
292	494858,66	3204667,31	картометрический	0,1	-
293	494835,19	3204661,06	картометрический	0,1	-
294	494832,69	3204661,13	картометрический	0,1	-
295	494800,84	3204653,55	картометрический	0,1	-
296	494744,95	3204664,73	картометрический	0,1	-
297	494655,53	3204696,77	картометрический	0,1	-
298	494629,45	3204701,99	картометрический	0,1	-
299	494602,62	3204707,21	картометрический	0,1	-
300	494595,91	3204710,93	картометрический	0,1	-
301	494589,21	3204721,36	картометрический	0,1	-
302	494586,23	3204745,21	картометрический	0,1	-
303	494582,50	3204771,29	картометрический	0,1	-
304	494552,70	3204818,98	картометрический	0,1	-
305	494528,10	3204854,00	картометрический	0,1	-

1	2	3	4	5	6
306	494522,57	3204860,69	картометрический	0,1	-
307	494533,87	3204871,44	картометрический	0,1	-
308	494531,82	3204876,25	картометрический	0,1	-
309	494507,81	3204897,30	картометрический	0,1	-
310	494496,61	3204909,96	картометрический	0,1	-
311	494491,18	3204919,96	картометрический	0,1	-
312	494488,07	3204925,69	картометрический	0,1	-
313	494478,12	3204930,52	картометрический	0,1	-
314	494470,45	3204934,49	картометрический	0,1	-
315	494465,84	3204935,15	картометрический	0,1	-
316	494461,16	3204936,79	картометрический	0,1	-
317	494457,24	3204937,29	картометрический	0,1	-
318	494455,02	3204936,18	картометрический	0,1	-
319	494448,07	3204940,74	картометрический	0,1	-
320	494424,85	3204925,39	картометрический	0,1	-
321	494395,23	3204895,02	картометрический	0,1	-
322	494375,54	3204869,77	картометрический	0,1	-
323	494363,36	3204844,61	картометрический	0,1	-
324	494343,80	3204809,36	картометрический	0,1	-
325	494334,72	3204783,76	картометрический	0,1	-
326	494326,89	3204761,65	картометрический	0,1	-
327	494323,57	3204748,54	картометрический	0,1	-
328	494317,36	3204724,02	картометрический	0,1	-
329	494316,31	3204717,16	картометрический	0,1	-
330	494312,74	3204693,96	картометрический	0,1	-
331	494311,53	3204661,65	картометрический	0,1	-
332	494310,86	3204643,94	картометрический	0,1	-
333	494311,00	3204633,50	картометрический	0,1	-
334	494311,21	3204616,44	картометрический	0,1	-
335	494313,96	3204596,47	картометрический	0,1	-
336	494323,86	3204571,91	картометрический	0,1	-
337	494334,78	3204545,46	картометрический	0,1	-
338	494347,46	3204516,88	картометрический	0,1	-
339	494367,84	3204487,13	картометрический	0,1	-
340	494393,21	3204457,45	картометрический	0,1	-
341	494436,27	3204412,98	картометрический	0,1	-
342	494476,68	3204380,99	картометрический	0,1	-
343	494511,96	3204358,92	картометрический	0,1	-
344	494552,20	3204339,43	картометрический	0,1	-
345	494629,98	3204317,90	картометрический	0,1	-
346	494692,76	3204296,18	картометрический	0,1	-
347	494732,95	3204281,69	картометрический	0,1	-
348	494785,73	3204259,84	картометрический	0,1	-
349	494823,38	3204247,81	картометрический	0,1	-
350	494855,97	3204240,72	картометрический	0,1	-
351	494873,47	3204240,94	картометрический	0,1	-
352	494888,50	3204238,63	картометрический	0,1	-
353	494906,03	3204236,35	картометрический	0,1	-
354	494948,62	3204229,38	картометрический	0,1	-
355	494978,65	3204227,26	картометрический	0,1	-
356	495005,18	3204224,88	картометрический	0,1	-
357	495048,71	3204223,13	картометрический	0,1	-
358	495063,77	3204218,32	картометрический	0,1	-

1	2	3	4	5	6
359	495075,68	3204215,83	картометрический	0,1	-
360	495109,43	3204206,23	картометрический	0,1	-
361	495139,05	3204196,76	картометрический	0,1	-
362	495181,80	3204177,30	картометрический	0,1	-
363	495261,84	3204141,73	картометрический	0,1	-
364	495262,13	3204157,56	картометрический	0,1	-
365	495251,88	3204168,81	картометрический	0,1	-
366	495246,06	3204175,20	картометрический	0,1	-
367	495243,41	3204177,87	картометрический	0,1	-
368	495243,53	3204181,57	картометрический	0,1	-
369	495204,53	3204219,62	картометрический	0,1	-
370	495154,24	3204268,68	картометрический	0,1	-
371	495042,35	3204378,44	картометрический	0,1	-
372	495029,05	3204393,59	картометрический	0,1	-
373	494987,25	3204441,24	картометрический	0,1	-
374	494963,88	3204467,88	картометрический	0,1	-
375	494952,02	3204474,00	картометрический	0,1	-
376	494923,21	3204497,84	картометрический	0,1	-
377	494906,32	3204517,71	картометрический	0,1	-
378	494896,38	3204531,62	картометрический	0,1	-
379	494892,41	3204542,55	картометрический	0,1	-
380	494892,41	3204552,49	картометрический	0,1	-
381	494904,33	3204559,44	картометрический	0,1	-
382	494917,25	3204559,44	картометрический	0,1	-
383	494928,94	3204553,99	картометрический	0,1	-
384	494966,31	3204579,03	картометрический	0,1	-
385	494966,93	3204591,24	картометрический	0,1	-
386	494970,90	3204602,16	картометрический	0,1	-
387	494976,86	3204606,14	картометрический	0,1	-
388	494984,81	3204608,13	картометрический	0,1	-
389	494992,76	3204606,14	картометрический	0,1	-
390	494998,72	3204597,20	картометрический	0,1	-
391	495002,66	3204582,01	картометрический	0,1	-
392	495035,65	3204551,94	картометрический	0,1	-
393	495103,99	3204489,63	картометрический	0,1	-
394	495107,93	3204440,29	картометрический	0,1	-
395	495304,09	3204214,36	картометрический	0,1	-
396	495308,04	3204179,30	картометрический	0,1	-
397	495359,38	3204124,77	картометрический	0,1	-
398	495427,84	3204118,27	картометрический	0,1	-
399	495456,80	3204166,32	картометрический	0,1	-
226	495373,87	3204216,96	картометрический	0,1	-
Часть № 3					
400	495239,58	3205134,96	картометрический	0,1	-
401	495202,72	3205127,17	картометрический	0,1	-
402	495214,57	3205160,93	картометрический	0,1	-
403	495201,56	3205180,54	картометрический	0,1	-
404	495199,24	3205180,12	картометрический	0,1	-
405	495159,43	3205164,62	картометрический	0,1	-
406	495130,89	3205154,23	картометрический	0,1	-
407	495109,65	3205146,49	картометрический	0,1	-
408	495081,82	3205134,70	картометрический	0,1	-
409	495058,03	3205124,61	картометрический	0,1	-

1	2	3	4	5	6
410	495054,94	3205123,31	картометрический	0,1	-
411	495012,60	3205110,27	картометрический	0,1	-
412	494990,19	3205102,49	картометрический	0,1	-
413	494965,29	3205094,68	картометрический	0,1	-
414	494943,10	3205089,53	картометрический	0,1	-
415	494885,51	3205076,18	картометрический	0,1	-
416	494815,67	3205062,80	картометрический	0,1	-
417	494765,77	3205054,68	картометрический	0,1	-
418	494735,83	3205049,30	картометрический	0,1	-
419	494715,96	3205039,05	картометрический	0,1	-
420	494696,02	3205033,80	картометрический	0,1	-
421	494676,12	3205026,05	картометрический	0,1	-
422	494656,12	3205025,80	картометрический	0,1	-
423	494613,59	3205027,77	картометрический	0,1	-
424	494591,12	3205024,99	картометрический	0,1	-
425	494571,22	3205017,24	картометрический	0,1	-
426	494556,34	3205007,05	картометрический	0,1	-
427	494541,50	3204994,36	картометрический	0,1	-
428	494524,19	3204979,14	картометрический	0,1	-
429	494499,31	3204968,83	картометрический	0,1	-
430	494485,28	3204962,24	картометрический	0,1	-
431	494471,97	3204955,99	картометрический	0,1	-
432	494473,13	3204953,84	картометрический	0,1	-
433	494477,81	3204952,11	картометрический	0,1	-
434	494486,28	3204944,46	картометрический	0,1	-
435	494489,54	3204939,42	картометрический	0,1	-
436	494498,05	3204938,60	картометрический	0,1	-
437	494512,32	3204938,33	картометрический	0,1	-
438	494512,74	3204938,22	картометрический	0,1	-
439	494523,41	3204948,05	картометрический	0,1	-
440	494539,86	3204959,57	картометрический	0,1	-
441	494572,22	3204979,25	картометрический	0,1	-
442	494575,22	3204974,88	картометрический	0,1	-
443	494583,00	3204967,10	картометрический	0,1	-
444	494584,61	3204966,43	картометрический	0,1	-
445	494591,80	3204969,95	картометрический	0,1	-
446	494603,20	3204960,91	картометрический	0,1	-
447	494603,97	3204960,30	картометрический	0,1	-
448	494609,85	3204955,12	картометрический	0,1	-
449	494623,80	3204952,84	картометрический	0,1	-
450	494649,59	3204958,26	картометрический	0,1	-
451	494670,19	3204962,39	картометрический	0,1	-
452	494674,74	3204963,80	картометрический	0,1	-
453	494691,70	3204969,08	картометрический	0,1	-
454	494694,01	3204956,86	картометрический	0,1	-
455	494690,64	3204945,18	картометрический	0,1	-
456	494681,08	3204942,37	картометрический	0,1	-
457	494658,61	3204941,98	картометрический	0,1	-
458	494645,00	3204938,26	картометрический	0,1	-
459	494638,09	3204930,59	картометрический	0,1	-
460	494639,57	3204922,17	картометрический	0,1	-
461	494654,27	3204910,00	картометрический	0,1	-
462	494670,46	3204887,49	картометрический	0,1	-

1	2	3	4	5	6
463	494670,52	3204887,41	картометрический	0,1	-
464	494671,08	3204886,63	картометрический	0,1	-
465	494677,41	3204882,31	картометрический	0,1	-
466	494677,96	3204881,93	картометрический	0,1	-
467	494714,22	3204857,17	картометрический	0,1	-
468	494728,78	3204849,75	картометрический	0,1	-
469	494750,50	3204838,68	картометрический	0,1	-
470	494754,88	3204836,45	картометрический	0,1	-
471	494802,20	3204820,45	картометрический	0,1	-
472	494810,46	3204817,66	картометрический	0,1	-
473	494816,21	3204810,31	картометрический	0,1	-
474	494814,60	3204803,88	картометрический	0,1	-
475	494815,14	3204796,71	картометрический	0,1	-
476	494803,40	3204793,86	картометрический	0,1	-
477	494778,08	3204805,49	картометрический	0,1	-
478	494771,60	3204805,96	картометрический	0,1	-
479	494757,86	3204805,49	картометрический	0,1	-
480	494746,93	3204807,62	картометрический	0,1	-
481	494731,91	3204814,45	картометрический	0,1	-
482	494719,05	3204811,00	картометрический	0,1	-
483	494719,74	3204804,57	картометрический	0,1	-
484	494733,05	3204791,25	картометрический	0,1	-
485	494759,03	3204778,77	картометрический	0,1	-
486	494772,08	3204772,51	картометрический	0,1	-
487	494816,95	3204763,57	картометрический	0,1	-
488	494834,81	3204760,01	картометрический	0,1	-
489	494832,88	3204747,75	картометрический	0,1	-
490	494833,77	3204745,62	картометрический	0,1	-
491	494836,43	3204739,24	картометрический	0,1	-
492	494845,37	3204735,69	картометрический	0,1	-
493	494845,62	3204735,69	картометрический	0,1	-
494	494858,85	3204735,69	картометрический	0,1	-
495	494876,87	3204744,20	картометрический	0,1	-
496	494885,02	3204752,81	картометрический	0,1	-
497	494907,68	3204782,12	картометрический	0,1	-
498	494938,31	3204843,20	картометрический	0,1	-
499	494954,20	3204888,18	картометрический	0,1	-
500	494977,55	3204954,31	картометрический	0,1	-
501	494992,34	3204993,21	картометрический	0,1	-
502	495020,74	3205009,38	картометрический	0,1	-
503	495082,15	3205035,55	картометрический	0,1	-
504	495099,99	3205048,19	картометрический	0,1	-
505	495104,57	3205049,92	картометрический	0,1	-
506	495120,01	3205055,76	картометрический	0,1	-
507	495127,21	3205051,31	картометрический	0,1	-
508	495122,45	3205037,63	картометрический	0,1	-
509	495100,44	3205006,26	картометрический	0,1	-
510	495053,30	3204958,97	картометрический	0,1	-
511	495030,19	3204930,99	картометрический	0,1	-
512	495032,08	3204919,31	картометрический	0,1	-
513	495032,72	3204915,33	картометрический	0,1	-
514	495044,14	3204913,21	картометрический	0,1	-
515	495046,40	3204914,60	картометрический	0,1	-

1	2	3	4	5	6
516	495053,33	3204918,87	картометрический	0,1	-
517	495059,80	3204918,87	картометрический	0,1	-
518	495060,20	3204916,64	картометрический	0,1	-
519	495062,32	3204904,92	картометрический	0,1	-
520	495054,44	3204894,32	картометрический	0,1	-
521	495042,87	3204856,69	картометрический	0,1	-
522	495043,58	3204848,69	картометрический	0,1	-
523	495045,25	3204848,79	картометрический	0,1	-
524	495050,72	3204854,33	картометрический	0,1	-
525	495065,94	3204863,60	картометрический	0,1	-
526	495081,18	3204872,88	картометрический	0,1	-
527	495102,38	3204900,70	картометрический	0,1	-
528	495128,88	3204936,47	картометрический	0,1	-
529	495156,69	3204980,18	картометрический	0,1	-
530	495183,19	3205022,58	картометрический	0,1	-
531	495207,03	3205066,29	картометрический	0,1	-
532	495224,26	3205090,14	картометрический	0,1	-
533	495229,56	3205108,68	картометрический	0,1	-
534	495230,88	3205121,93	картометрический	0,1	-
535	495240,93	3205125,02	картометрический	0,1	-
536	495242,55	3205134,83	картометрический	0,1	-
400	495239,58	3205134,96	картометрический	0,1	-

3. Сведения о характерных точках части (частей) границы объекта					
Обозначение характерных точек части границы	Координаты, м		Метод определения координат характерной точки	Средняя квадратическая погрешность положения характерной точки (Mt), м	Описание обозначения точки на местности (при наличии)
	X	Y			
1	2	3	4	5	6
-	-	-	-	-	

Раздел 3							
Сведения о местоположении измененных (уточненных) границ объекта							
1. Система координат -							
2. Сведения о характерных точках границ объекта							
Обозначение характерных точек границ	Существующие координаты, м		Измененные (уточненные) координаты, м		Метод определения координат характерной точки	Средняя квадратическая погрешность положения характерной точки (Mt), м	Описание обозначения точки на местности (при наличии)
	X	Y	X	Y			
1	2	3	4	5	6	7	8
-	-	-	-	-	-	-	-
3. Сведения о характерных точках части (частей) границы объекта							
Обозначение характерных точек части границы	Существующие координаты, м		Измененные (уточненные) координаты, м		Метод определения координат характерной точки	Средняя квадратическая погрешность положения характерной точки (Mt), м	Описание обозначения точки на местности (при наличии)
	X	Y	X	Y			
1	2	3	4	5	6	7	8
-	-	-	-	-	-	-	-

Раздел 4

План границ объекта

Обзорная схема границ объекта с указанием расположения листов плана границ

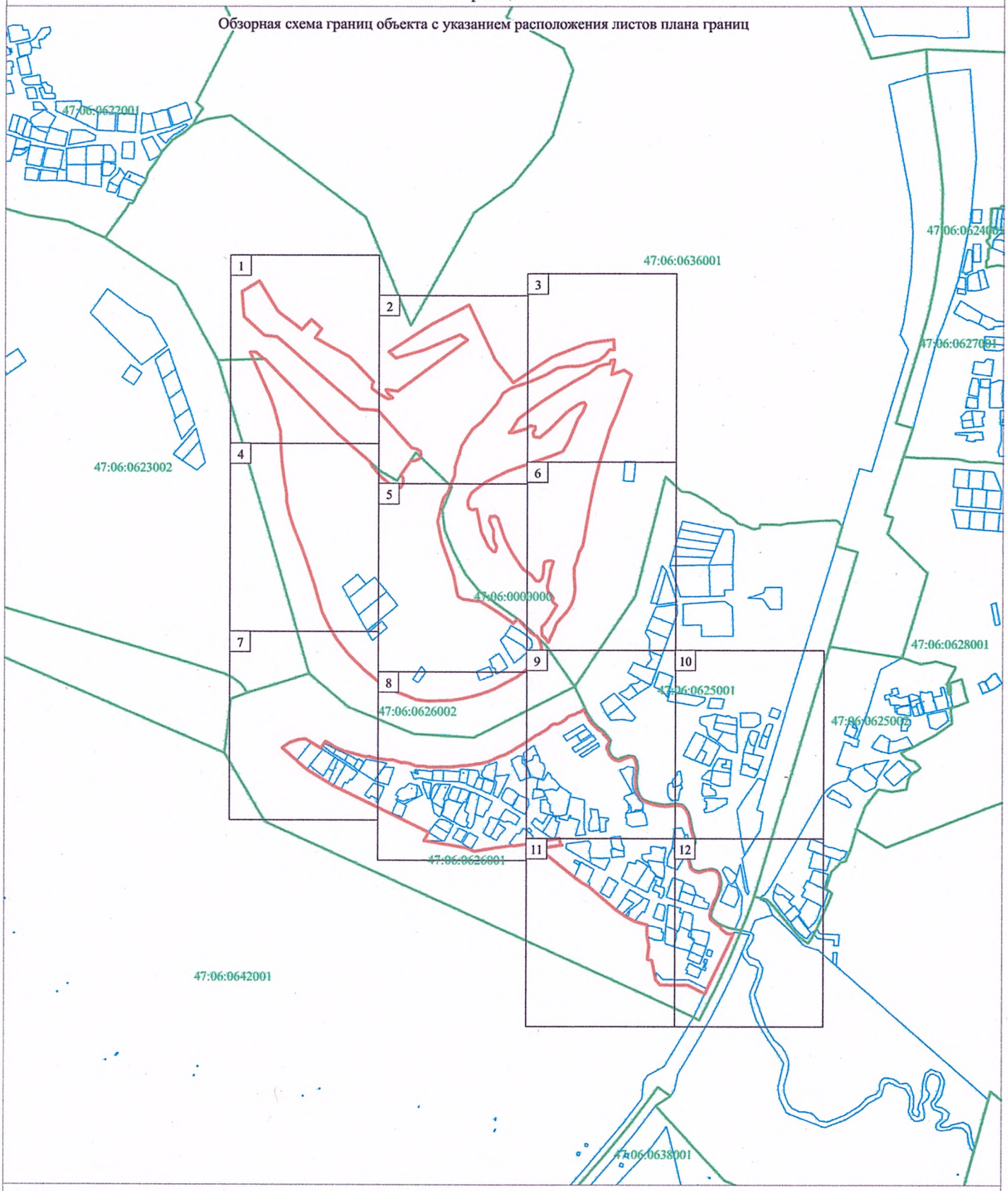

Масштаб 1:10 000

Используемые условные знаки и обозначения:

- Граница объекта
- Граница кадастрового квартала
- Граница земельного участка (в соответствии со сведениями Единого государственного реестра недвижимости)
- 47:14:0909001 Номер кадастрового квартала
- 2 Рамка и номер листа плана границ

Подпись _____ Дата "____" _____ _____ г.

Место для оттиска печати (при наличии) лица, составившего описание местоположения границ

Раздел 4

План границ объекта

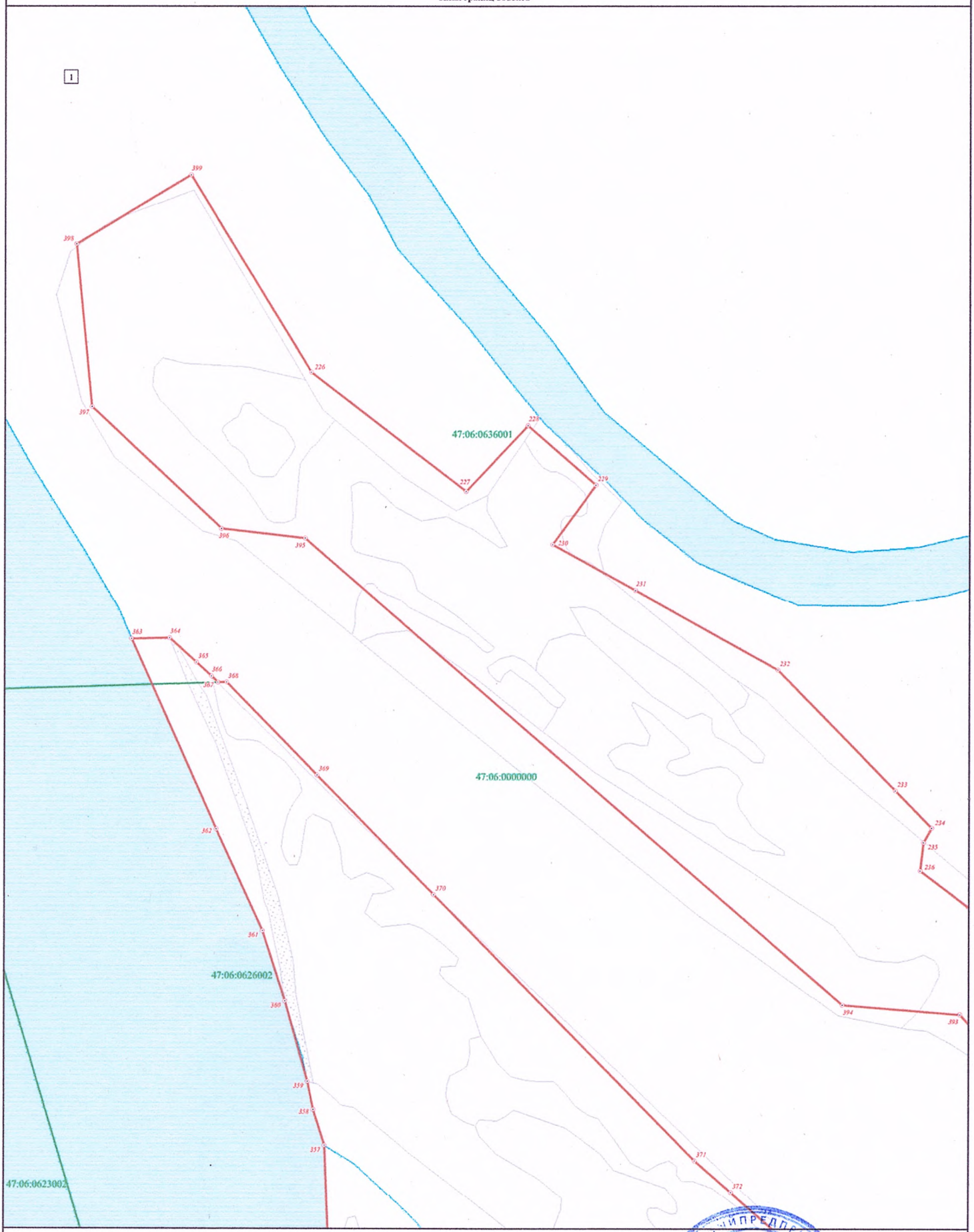

Масштаб 1:1 000

Используемые условные знаки и обозначения:

- Граница объекта
- Граница кадастрового квартала
- Граница земельного участка (в соответствии со сведениями Единого государственного реестра недвижимости)
- 45 — Характерная точка границы объекта
- :422 — Номер земельного участка, сведения о границах которого внесены в Единый государственный реестр недвижимости, в кадастровом квартале
- 47:06:0605002 — Номер кадастрового квартала

Подпись _____ Дата "26" июля 2020 г.

Место для оттиска печати (при наличии) лица, составившего описание местоположения границ объекта

ИНДИВИДУАЛЬНЫЙ ПРЕДПРИНИМАТЕЛЬ КОСТЫГОВ АЛЕКСЕЙ МИХАЙЛОВИЧ ОГРНИП 317784700131135 ИНН 781705129315

Раздел 4

План границ объекта

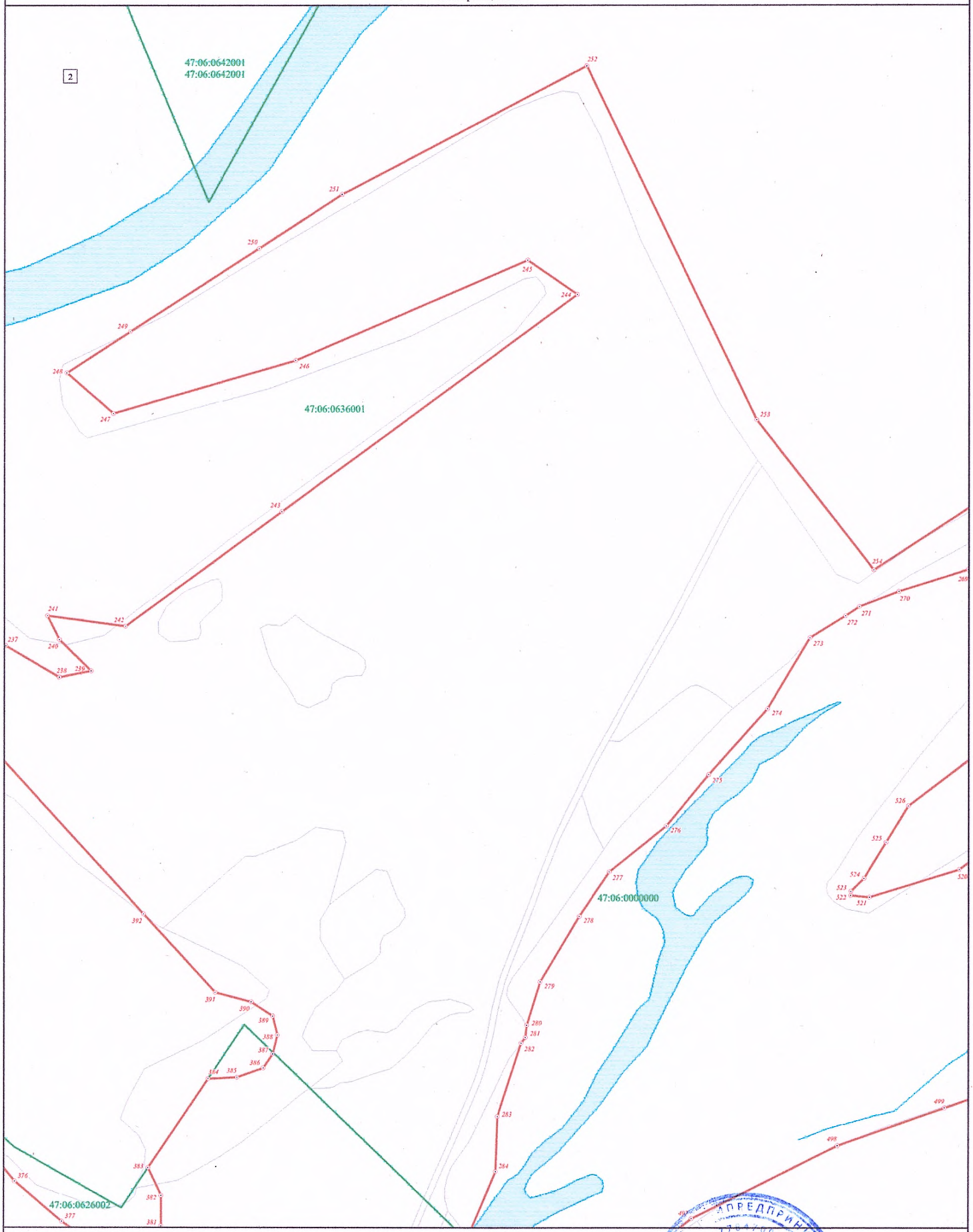

Масштаб 1:1 000

Используемые условные знаки и обозначения:

- Граница объекта
- Граница кадастрового квартала
- Граница земельного участка (в соответствии со сведениями Единого государственного реестра недвижимости)
- 45 — Характерная точка границы объекта
- :422 — Номер земельного участка, сведения о границах которого внесены в Единый государственный реестр недвижимости, в кадастровом квартале
- 47:06:0605002 — Номер кадастрового квартала

Подпись _____ Дата " 26 " июля 2020 г.

Место для оттиска печати (при наличии) лица, составившего описание местоположения границ объекта

ИНДИВИДУАЛЬНЫЙ ПРЕДПРИНИМАТЕЛЬ КОСТЫГОВ АЛЕКСЕЙ МИХАЙЛОВИЧ ОГРНИП 317784700135155 ИНН 781709593315 САНКТ-ПЕТЕРБУРГ

Раздел 4

План границ объекта

Масштаб 1:1 000

Используемые условные знаки и обозначения:

- Граница объекта
- Граница кадастрового квартала
- Граница земельного участка (в соответствии со сведениями Единого государственного реестра недвижимости)
- 45 — Характерная точка границы объекта
- :422 — Номер земельного участка, сведения о границах которого внесены в Единый государственный реестр недвижимости, в кадастровом квартале
- 47:06:0605002 — Номер кадастрового квартала

Подпись _____ Дата " 26 " июля 2020 г.

Место для оттиска печати (при наличии) лица, составившего описание местоположения границ объекта

ИНДИВИДУАЛЬНЫЙ ПРЕДПРИНИМАТЕЛЬ КОСТЫГОВ АЛЕКСЕЙ МИХАЙЛОВИЧ ОГРНИП 317784700131135 САНКТ-ПЕТЕРБУРГ

Раздел 4

План границ объекта

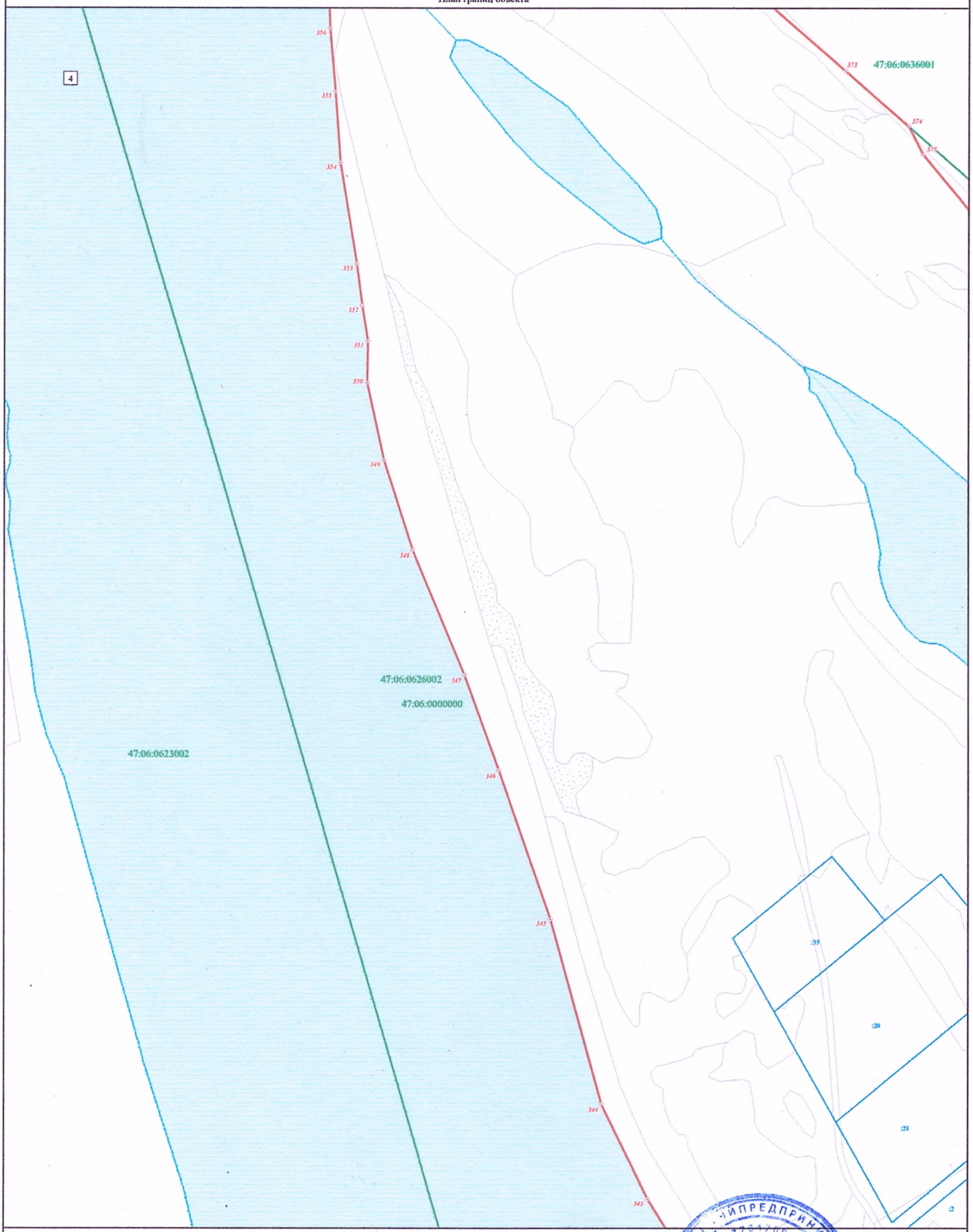

Масштаб 1:1 000

Используемые условные знаки и обозначения:

- Граница объекта
- Граница кадастрового квартала
- Граница земельного участка (в соответствии со сведениями Единого государственного реестра недвижимости)
- 45 — Характерная точка границы объекта
- :422 — Номер земельного участка, сведения о границах которого внесены в Единый государственный реестр недвижимости, в кадастровом квартале
- 47:06:0605002 — Номер кадастрового квартала

Подпись _____ Дата "26" июля 2020 г.

Место для оттиска печати (при наличии) лица, составившего описание местоположения границ объекта

ИНДИВИДУАЛЬНЫЙ ПРЕДПРИНИМАТЕЛЬ КОСТЫГОВ АЛЕКСЕЙ МИХАЙЛОВИЧ ОГРНИП 317784700131135 ИНН 781705929515 САНКТ-ПЕТЕРБУРГ

Раздел 4

План границ объекта

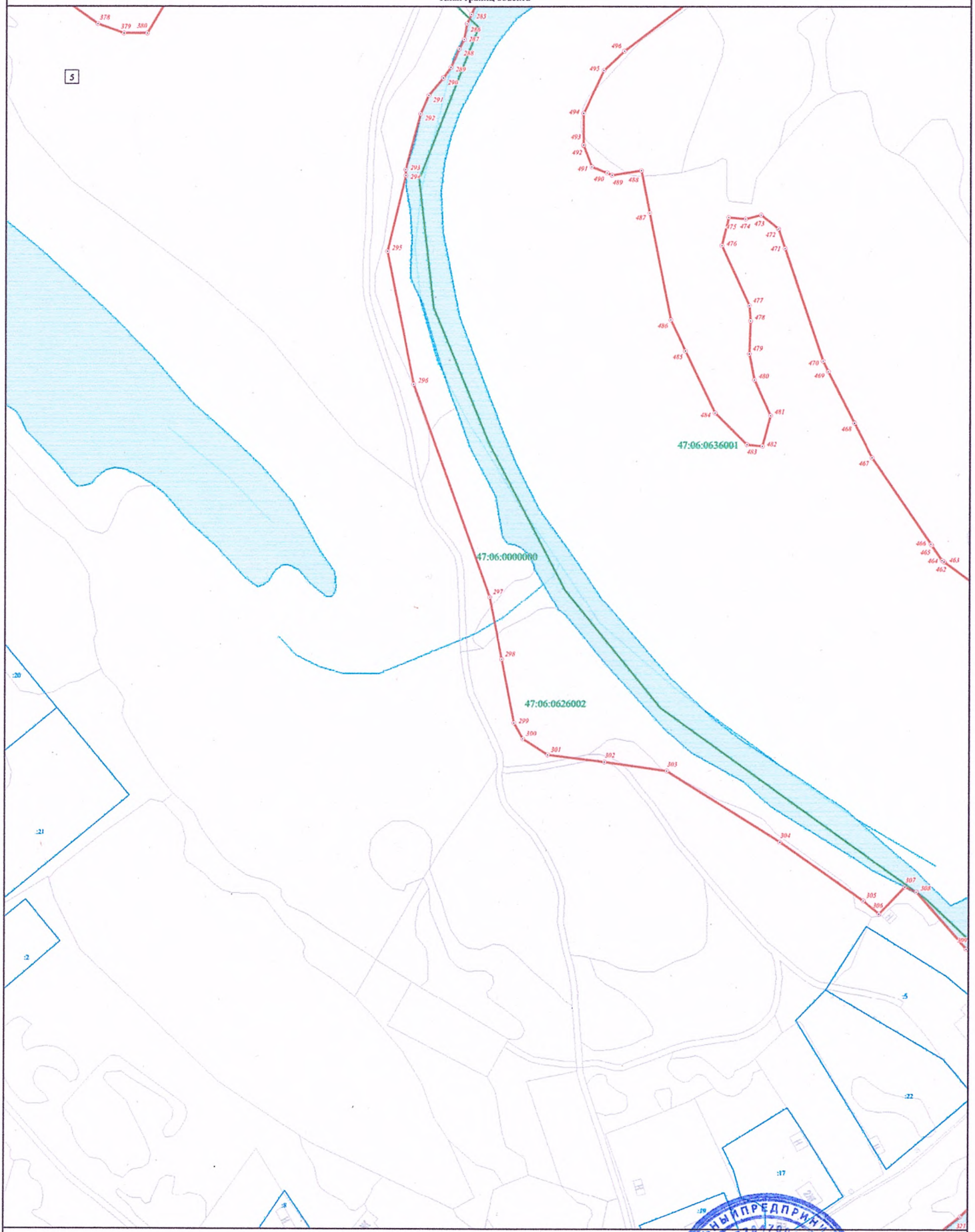

Масштаб 1:1 000

Используемые условные знаки и обозначения:

- Граница объекта
- Граница кадастрового квартала
- Граница земельного участка (в соответствии со сведениями Единого государственного реестра недвижимости)
- 45 — Характерная точка границы объекта
- :422 — Номер земельного участка, сведения о границах которого внесены в Единый государственный реестр недвижимости, в кадастровом квартале
- 47:06:0605002 — Номер кадастрового квартала

Подпись _____ Дата " 26 " июля 2020 г.

Место для оттиска печати (при наличии) лица, составившего описание местоположения границ объекта

Раздел 4

План границ объекта

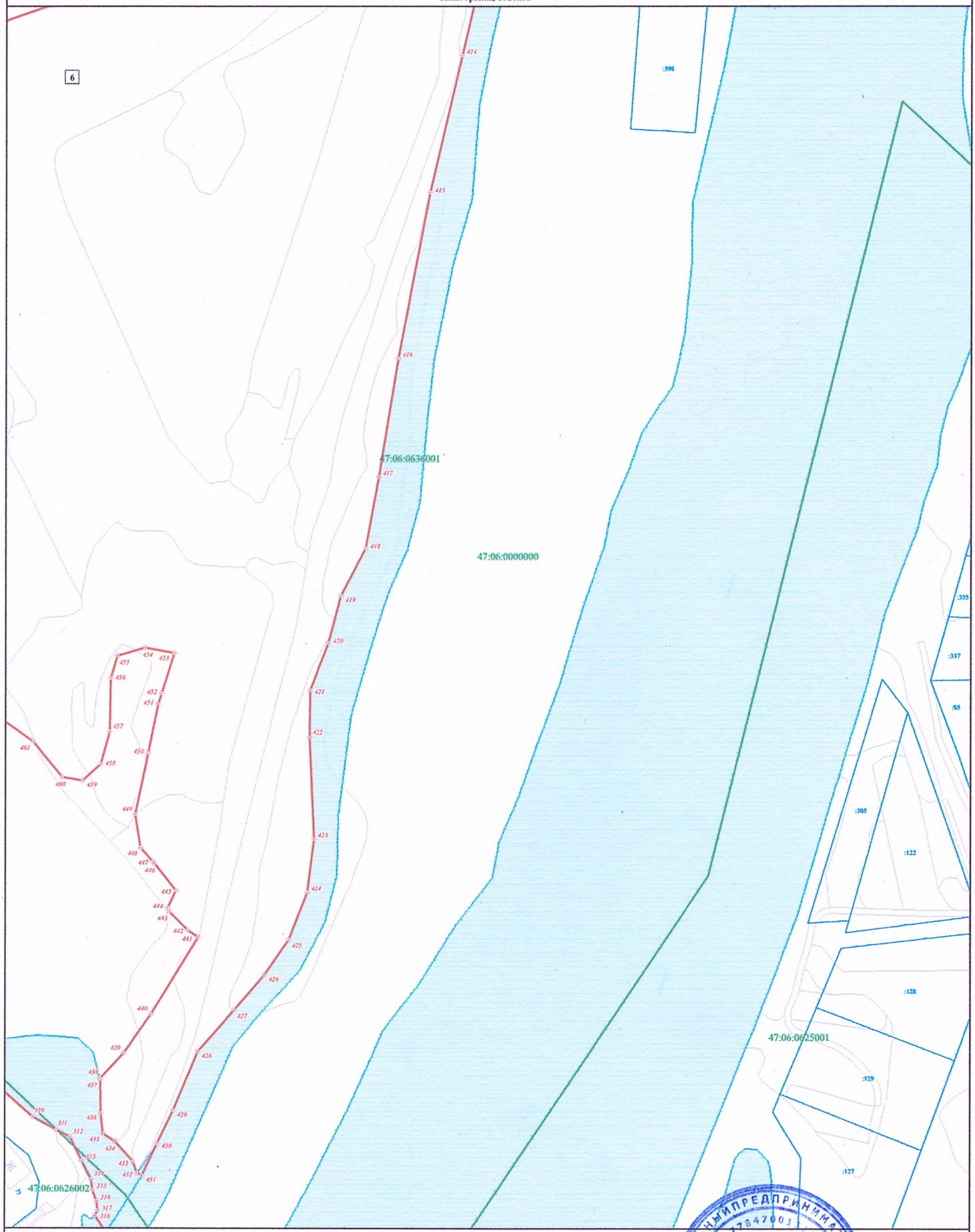

Масштаб 1:1 000

Используемые условные знаки и обозначения:

- Граница объекта
- Граница кадастрового квартала
- Граница земельного участка (в соответствии со сведениями Единого государственного реестра недвижимости)
- 45 — Характерная точка границы объекта
- :422 — Номер земельного участка, сведения о границах которого внесены в Единый государственный реестр недвижимости, в кадастровом квартале
- 47:06:0605002 — Номер кадастрового квартала

ИНДИВИДУАЛЬНЫЙ ПРЕДПРИНИМАТЕЛЬ КОСТЫГОВ АЛЕКСЕЙ МИХАЙЛОВИЧ ОГРНИП 317784700135959 САНКТ-ПЕТЕРБУРГ

Подпись _____ Дата "26" июля 2020 г.

Место для оттиска печати (при наличии) лица, составившего описание местоположения границ объекта

Раздел 4

План границ объекта

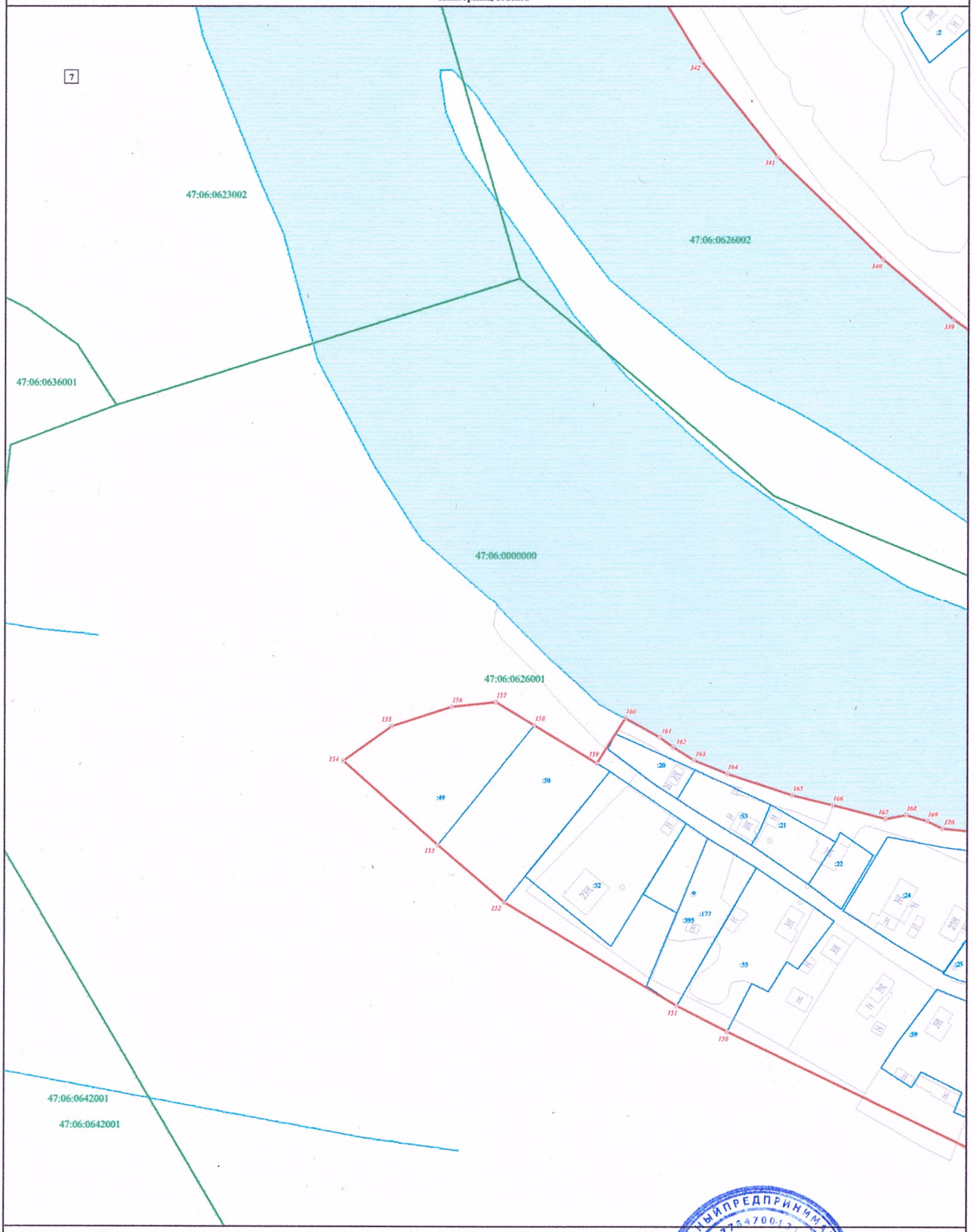

Масштаб 1:1 000

Используемые условные знаки и обозначения:

- Граница объекта
- Граница кадастрового квартала
- Граница земельного участка (в соответствии со сведениями Единого государственного реестра недвижимости)
- 45 — Характерная точка границы объекта
- :422 — Номер земельного участка, сведения о границах которого внесены в Единый государственный реестр недвижимости, в кадастровом квартале
- 47:06:0605002 — Номер кадастрового квартала

ИНДИВИДУАЛЬНЫЙ ПРЕДПРИНИМАТЕЛЬ КОСТЫГОВ АЛЕКСЕЙ МИХАЙЛОВИЧ ОГРНИП 317784700122135 САНКТ-ПЕТЕРБУРГ

Подпись _____ Дата " 26 " июля 2020 г.

Место для оттиска печати (при наличии) лица, составившего описание местоположения границ объекта

Раздел 4

План границ объекта

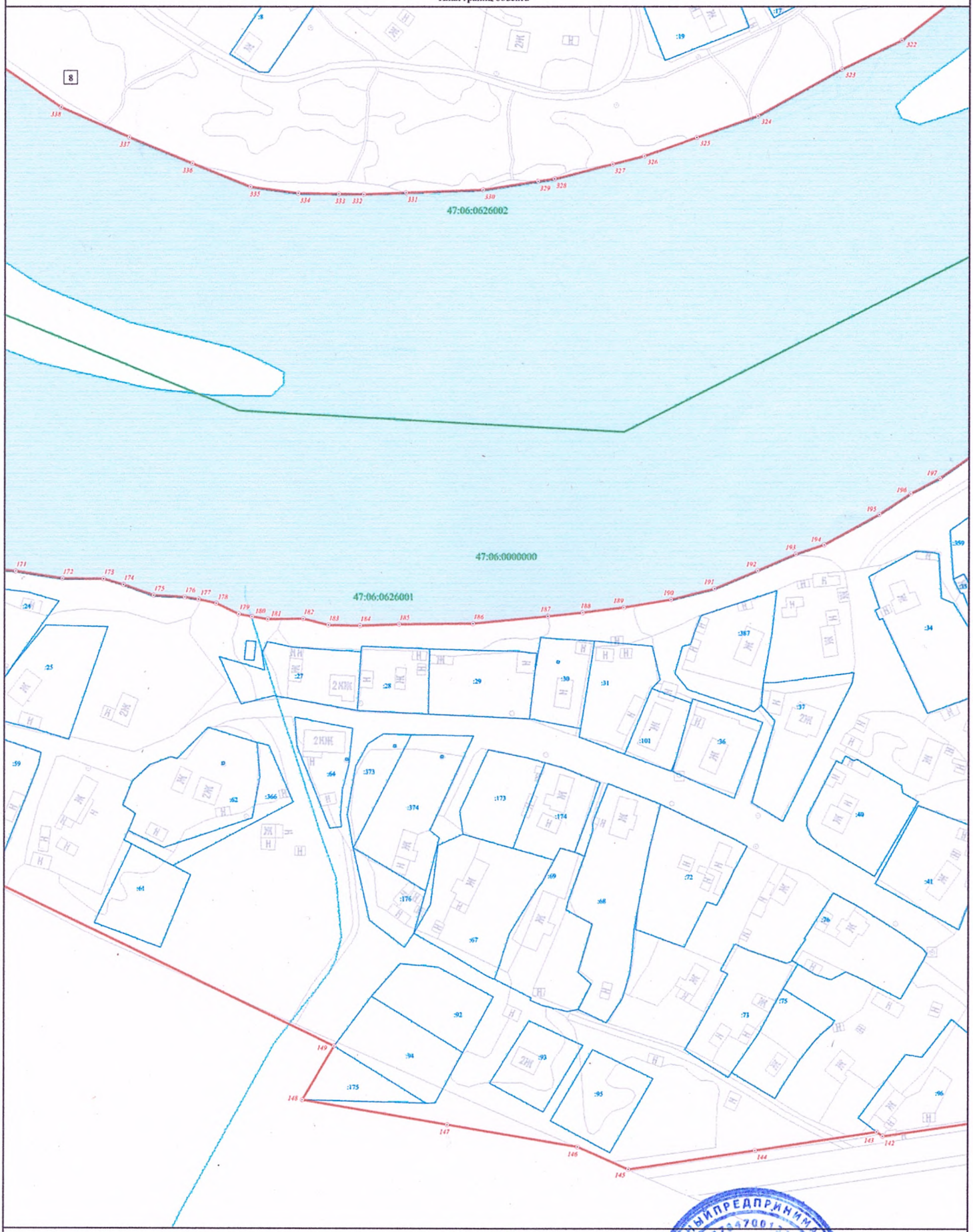

Масштаб 1:1 000

Используемые условные знаки и обозначения:

- Граница объекта
- Граница кадастрового квартала
- Граница земельного участка (в соответствии со сведениями Единого государственного реестра недвижимости)
- 43 Характерная точка границы объекта
- :402 Номер земельного участка, сведения о границах которого внесены в Единый государственный реестр недвижимости, в кадастровом квартале
- 47:06:0605002 Номер кадастрового квартала

Подпись* _____ Дата " 26 " июля 2020 г.

Место для оттиска печати (при наличии) лица, составившего описание местоположения границ объекта

ИНДИВИДУАЛЬНЫЙ ПРЕДПРИНИМАТЕЛЬ КОСТЫКОВ АЛЕКСЕЙ МИХАЙЛОВИЧ ОГРНИП 317774700132135 Г. САНКТ-ПЕТЕРБУРГ

Раздел 4

План границ объекта

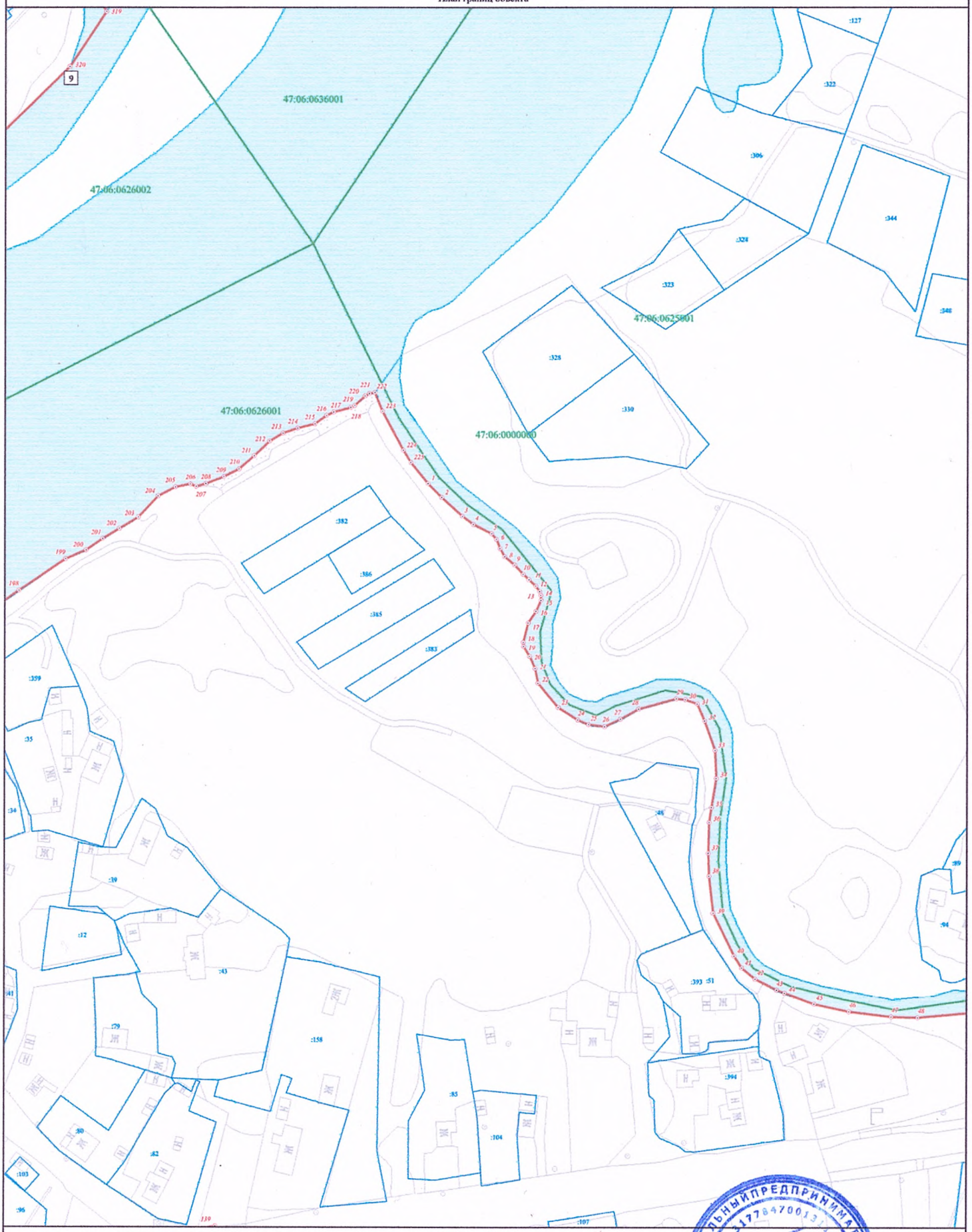

Масштаб 1:1 000

Используемые условные знаки и обозначения:

- Граница объекта
- Граница кадастрового квартала
- Граница земельного участка (в соответствии со сведениями Единого государственного реестра недвижимости)
- 43 Характерная точка границы объекта
- :422 Номер земельного участка, сведения о границах которого внесены в Единый государственный реестр недвижимости, в кадастровом квартале
- 47:06:0605002 Номер кадастрового квартала

ИНДИВИДУАЛЬНЫЙ ПРЕДПРИНИМАТЕЛЬ КОСТЫГОВ АЛЕКСЕЙ МИХАЙЛОВИЧ ОГРНИП 317784700137135 САНКТ-ПЕТЕРБУРГ

Подпись _____ Дата " 26 " июля 2020 г.

Место для оттиска печати (при наличии) лица, составившего описание местоположения границ объекта

Раздел 4

План границ объекта

Масштаб 1:1 000

Используемые условные знаки и обозначения:

- Граница объекта
- Граница кадастрового квартала
- Граница земельного участка (в соответствии со сведениями Единого государственного реестра недвижимости)
- 45 Характерная точка границы объекта
- :422 Номер земельного участка, сведения о границах которого внесены в Единый государственный реестр недвижимости, в кадастровом квартале
- 47:06:0605002 Номер кадастрового квартала

ИНДИВИДУАЛЬНЫЙ ПРЕДПРИНИМАТЕЛЬ КОСТЫГОВ АЛЕКСЕЙ МИХАЙЛОВИЧ ОГРНИП 317784700135929315 ИНН 781 г. САНКТ-ПЕТЕРБУРГ

Подпись _____ Дата " 26 " июля 2020 г.

Место для оттиска печати (при наличии) лица, составившего описание местоположения границ объекта

Раздел 4

План границ объекта

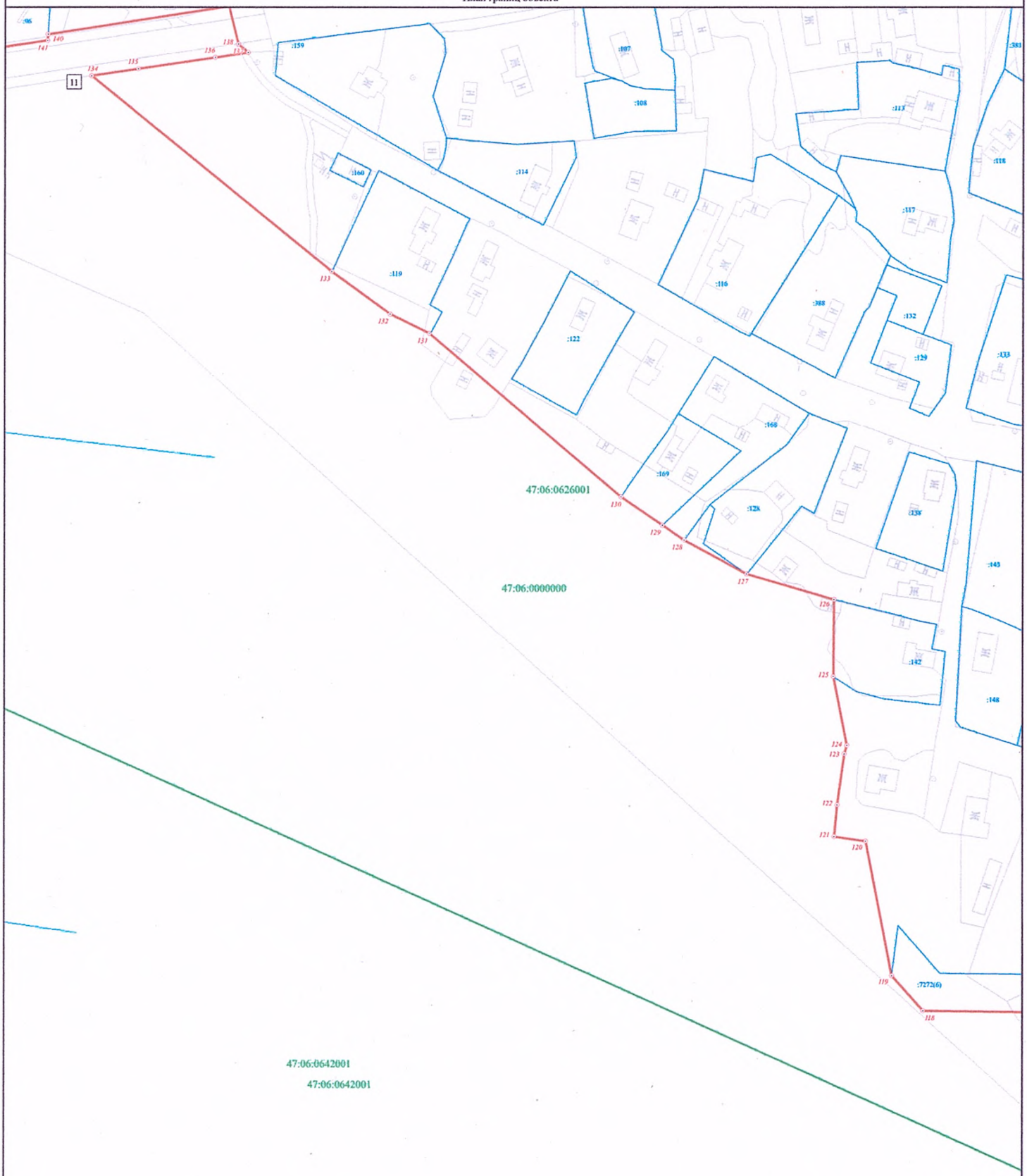

Масштаб 1:1 000

Используемые условные знаки и обозначения:

- Граница объекта
- Граница кадастрового квартала
- Граница земельного участка (в соответствии со сведениями Единого государственного реестра недвижимости)
- 45 Характерная точка границы объекта
- :422 Номер земельного участка, сведения о границах которого внесены в Единый государственный реестр недвижимости, в кадастровом квартале
- 47:06:0605002 Номер кадастрового квартала

Подпись Дата " 26 " июля 2020 г.

Место для оттиска печати (при наличии) лица, составившего описание местоположения границ объекта

Раздел 4

План границ объекта

Масштаб 1:1 000

Используемые условные знаки и обозначения:

- Граница объекта
- Граница кадастрового квартала
- Граница земельного участка (в соответствии со сведениями Единого государственного реестра недвижимости)
- Характерная точка границы объекта
- :422 Номер земельного участка, сведения о границах которого внесены в Единый государственный реестр недвижимости, в кадастровом квартале
- 47:06:0605002 Номер кадастрового квартала

Подпись Дата "26" июля 2020 г.

Место для оттиска печати (при наличии) лица, составившего описание местоположения границ объекта

ГРАФИЧЕСКОЕ ОПИСАНИЕ
местоположения границ населенных пунктов, территориальных зон,
особо охраняемых природных территорий,
зон с особыми условиями использования территории

деревня Шишниковщина

(наименование объекта, местоположение границ которого описано (далее - объект))

Раздел 1

Сведения об объекте

№ п/п	Характеристики объекта	Описание характеристик
1	2	3
1.	Местоположение объекта	Ленинградская область, Лодейнопольский муниципальный район, Доможировское сельское поселение
2.	Площадь объекта +/- величина погрешности определения площади (Р +/- Дельта Р)	124160 м² +/- 123 м²
3.	Иные характеристики объекта	-

Раздел 2					
Сведения о местоположении границ объекта					
1. Система координат МСК 47 зона 3					
2. Сведения о характерных точках границ объекта					
Обозначение характерных точек границ	Координаты, м		Метод определения координат характерной точки	Средняя квадратическая погрешность положения характерной точки (Mt), м	Описание обозначения точки на местности (при наличии)
	X	Y			
1	2	3	4	5	6
Часть № 1					
1	496542,49	3201773,79	картометрический	0,1	-
2	496532,03	3201759,84	картометрический	0,1	-
3	496529,39	3201747,39	картометрический	0,1	-
4	496540,75	3201716,82	картометрический	0,1	-
5	496539,85	3201712,11	картометрический	0,1	-
6	496534,35	3201683,11	картометрический	0,1	-
7	496530,87	3201671,49	картометрический	0,1	-
8	496515,21	3201655,15	картометрический	0,1	-
9	496509,36	3201598,72	картометрический	0,1	-
10	496539,67	3201586,64	картометрический	0,1	-
11	496574,04	3201551,30	картометрический	0,1	-
12	496591,58	3201488,21	картометрический	0,1	-
13	496656,30	3201462,58	картометрический	0,1	-
14	496678,15	3201440,05	картометрический	0,1	-
15	496778,25	3201369,46	картометрический	0,1	-
16	496844,35	3201457,83	картометрический	0,1	-
17	496918,52	3201554,85	картометрический	0,1	-
18	496949,48	3201595,92	картометрический	0,1	-
19	496649,21	3201891,39	картометрический	0,1	-
20	496552,37	3201783,09	картометрический	0,1	-
1	496542,49	3201773,79	картометрический	0,1	-

3. Сведения о характерных точках части (частей) границы объекта					
Обозначение характерных точек части границы	Координаты, м		Метод определения координат характерной точки	Средняя квадратическая погрешность положения характерной точки (Mt), м	Описание обозначения точки на местности (при наличии)
	X	Y			
1	2	3	4	5	6
-	-	-	-	-	

Раздел 3							
Сведения о местоположении измененных (уточненных) границ объекта							
1. Система координат -							
2. Сведения о характерных точках границ объекта							
Обозначение характерных точек границ	Существующие координаты, м		Измененные (уточненные) координаты, м		Метод определения координат характерной точки	Средняя квадратическая погрешность положения характерной точки (Mt), м	Описание обозначения точки на местности (при наличии)
	X	Y	X	Y			
1	2	3	4	5	6	7	8
-	-	-	-	-	-	-	-
3. Сведения о характерных точках части (частей) границы объекта							
Обозначение характерных точек части границы	Существующие координаты, м		Измененные (уточненные) координаты, м		Метод определения координат характерной точки	Средняя квадратическая погрешность положения характерной точки (Mt), м	Описание обозначения точки на местности (при наличии)
	X	Y	X	Y			
1	2	3	4	5	6	7	8
-	-	-	-	-	-	-	-

Раздел 4

План границ объекта

Масштаб 1:1 000

Используемые условные знаки и обозначения:

- Граница объекта
- Граница кадастрового квартала
- Граница земельного участка (в соответствии со сведениями Единого государственного реестра недвижимости)
- Характерная точка границы объекта
- :22 — Номер земельного участка, сведения о границах которого внесены в Единый государственный реестр недвижимости, в кадастровом квартале
- 47:06:0604001 — Номер кадастрового квартала

Подпись _____ Дата "____" _____ г.

Место для оттиска печати (при наличии) лица, составившего описание местоположения границ объекта

ИНДИВИДУАЛЬНЫЙ ПРЕДПРИНИМАТЕЛЬ КОСТЫГОВ АЛЕКСЕЙ МИХАЙЛОВИЧ ОГРНИП 317784700135135 ИНН 781 5929315 САНКТ-ПЕТЕРБУРГ

ГРАФИЧЕСКОЕ ОПИСАНИЕ
местоположения границ населенных пунктов, территориальных зон,
особо охраняемых природных территорий,
зон с особыми условиями использования территории

деревня Яровщина

(наименование объекта, местоположение границ которого описано (далее - объект))

Раздел 1

Сведения об объекте

№ п/п	Характеристики объекта	Описание характеристик
1	2	3
1.	Местоположение объекта	Ленинградская область, Лодейнопольский муниципальный район, Доможировское сельское поселение
2.	Площадь объекта +/- величина погрешности определения площади (Р +/- Дельта Р)	501734 м² +/- 248 м²
3.	Иные характеристики объекта	-

Раздел 2					
Сведения о местоположении границ объекта					
1. Система координат МСК 47 зона 3					
2. Сведения о характерных точках границ объекта					
Обозначение характерных точек границ	Координаты, м		Метод определения координат характерной точки	Средняя квадратическая погрешность положения характерной точки (Mt), м	Описание обозначения точки на местности (при наличии)
	X	Y			
1	2	3	4	5	6
Часть № 1					
1	497060,19	3202420,64	картометрический	0,1	-
2	497054,83	3202421,34	картометрический	0,1	-
3	497049,33	3202423,04	картометрический	0,1	-
4	497031,83	3202429,24	картометрический	0,1	-
5	497024,49	3202432,06	картометрический	0,1	-
6	497018,98	3202434,88	картометрический	0,1	-
7	497014,66	3202435,15	картометрический	0,1	-
8	497011,41	3202434,02	картометрический	0,1	-
9	497009,58	3202435,43	картометрический	0,1	-
10	497009,72	3202436,70	картометрический	0,1	-
11	497011,41	3202437,55	картометрический	0,1	-
12	497010,99	3202439,25	картометрический	0,1	-
13	497009,01	3202440,66	картометрический	0,1	-
14	497002,81	3202440,24	картометрический	0,1	-
15	497000,55	3202440,24	картометрический	0,1	-
16	496996,88	3202441,65	картометрический	0,1	-
17	496991,94	3202444,47	картометрический	0,1	-
18	496966,01	3202453,32	картометрический	0,1	-
19	496914,94	3202480,00	картометрический	0,1	-
20	496892,94	3202491,69	картометрический	0,1	-
21	496869,94	3202508,70	картометрический	0,1	-
22	496857,41	3202518,86	картометрический	0,1	-
23	496847,57	3202524,27	картометрический	0,1	-
24	496825,98	3202541,81	картометрический	0,1	-
25	496803,21	3202559,73	картометрический	0,1	-
26	496782,31	3202578,39	картометрический	0,1	-
27	496745,07	3202608,96	картометрический	0,1	-
28	496738,25	3202618,15	картометрический	0,1	-
29	496712,45	3202651,57	картометрический	0,1	-
30	496701,86	3202664,93	картометрический	0,1	-
31	496694,66	3202674,83	картометрический	0,1	-
32	496685,61	3202690,55	картометрический	0,1	-
33	496681,80	3202698,92	картометрический	0,1	-
34	496671,40	3202718,48	картометрический	0,1	-
35	496664,70	3202729,89	картометрический	0,1	-
36	496657,41	3202741,41	картометрический	0,1	-
37	496648,31	3202754,71	картометрический	0,1	-
38	496635,38	3202749,06	картометрический	0,1	-
39	496612,68	3202745,49	картометрический	0,1	-
40	496595,84	3202749,83	картометрический	0,1	-
41	496575,64	3202758,72	картометрический	0,1	-
42	496560,77	3202743,20	картометрический	0,1	-

1	2	3	4	5	6
43	496556,95	3202728,15	картометрический	0,1	-
44	496544,70	3202714,37	картометрический	0,1	-
45	496530,67	3202703,15	картометрический	0,1	-
46	496517,51	3202690,48	картометрический	0,1	-
47	496597,89	3202613,61	картометрический	0,1	-
48	496587,04	3202600,90	картометрический	0,1	-
49	496568,34	3202584,31	картометрический	0,1	-
50	496570,52	3202581,85	картометрический	0,1	-
51	496477,71	3202501,66	картометрический	0,1	-
52	496171,01	3202412,74	картометрический	0,1	-
53	496143,27	3202401,45	картометрический	0,1	-
54	496147,44	3202392,35	картометрический	0,1	-
55	496159,02	3202397,06	картометрический	0,1	-
56	496164,47	3202399,28	картометрический	0,1	-
57	496178,74	3202366,91	картометрический	0,1	-
58	496554,59	3202012,06	картометрический	0,1	-
59	496916,34	3201659,01	картометрический	0,1	-
60	496924,45	3201668,87	картометрический	0,1	-
61	497004,05	3201766,57	картометрический	0,1	-
62	497046,52	3201867,26	картометрический	0,1	-
63	497085,10	3201944,79	картометрический	0,1	-
64	497096,40	3201975,65	картометрический	0,1	-
65	497023,69	3202053,09	картометрический	0,1	-
66	497011,54	3202115,15	картометрический	0,1	-
67	497001,92	3202125,04	картометрический	0,1	-
68	497058,93	3202184,53	картометрический	0,1	-
69	497060,44	3202186,16	картометрический	0,1	-
70	497059,24	3202188,22	картометрический	0,1	-
71	497081,13	3202235,14	картометрический	0,1	-
72	497091,26	3202247,51	картометрический	0,1	-
73	497105,03	3202289,88	картометрический	0,1	-
74	497125,28	3202338,33	картометрический	0,1	-
75	497145,12	3202374,47	картометрический	0,1	-
76	497167,63	3202415,57	картометрический	0,1	-
77	497163,11	3202415,14	картометрический	0,1	-
78	497154,65	3202413,02	картометрический	0,1	-
79	497147,45	3202411,61	картометрический	0,1	-
80	497138,56	3202411,61	картометрический	0,1	-
81	497131,08	3202409,92	картометрический	0,1	-
82	497112,42	3202411,05	картометрический	0,1	-
83	497100,99	3202411,76	картометрический	0,1	-
84	497093,79	3202413,59	картометрический	0,1	-
85	497079,29	3202419,80	картометрический	0,1	-
86	497064,90	3202421,03	картометрический	0,1	-
1	497060,19	3202420,64	картометрический	0,1	-

3. Сведения о характерных точках части (частей) границы объекта					
Обозначение характерных точек части границы	Координаты, м		Метод определения координат характерной точки	Средняя квадратическая погрешность положения характерной точки (Mt), м	Описание обозначения точки на местности (при наличии)
	X	Y			
1	2	3	4	5	6
-	-	-	-	-	

Раздел 3							
Сведения о местоположении измененных (уточненных) границ объекта							
1. Система координат -							
2. Сведения о характерных точках границ объекта							
Обозначение характерных точек границ	Существующие координаты, м		Измененные (уточненные) координаты, м		Метод определения координат характерной точки	Средняя квадратическая погрешность положения характерной точки (Mt), м	Описание обозначения точки на местности (при наличии)
	X	Y	X	Y			
1	2	3	4	5	6	7	8
-	-	-	-	-	-	-	-
3. Сведения о характерных точках части (частей) границы объекта							
Обозначение характерных точек части границы	Существующие координаты, м		Измененные (уточненные) координаты, м		Метод определения координат характерной точки	Средняя квадратическая погрешность положения характерной точки (Mt), м	Описание обозначения точки на местности (при наличии)
	X	Y	X	Y			
1	2	3	4	5	6	7	8
-	-	-	-	-	-	-	-

лист

Раздел 4

План границ объекта

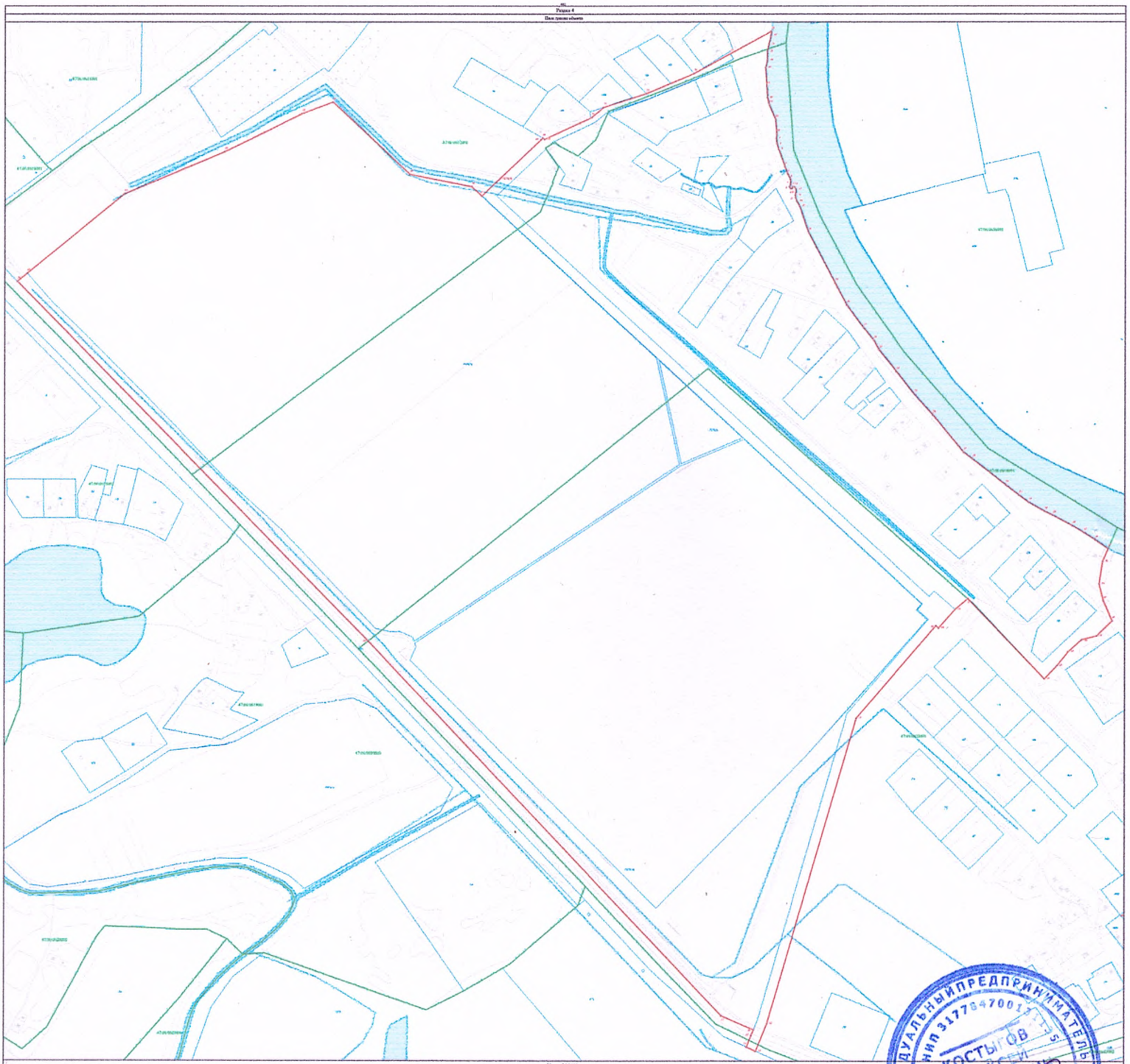

Масштаб 1:1 000

Используемые условные знаки и обозначения:

- Граница объекта
- Граница кадастрового квартала
- Граница земельного участка (в соответствии со сведениями Единого государственного реестра недвижимости)
- Характерная точка границы объекта
- Номер земельного участка, сведения о границах которого внесены в Единый государственный реестр недвижимости, в кадастровом квартале
- Номер кадастрового квартала

ИНДИВИДУАЛЬНЫЙ ПРЕДПРИНИМАТЕЛЬ
ОГРНИП 317784700115
КОСТЫГОВ
АЛЕКСЕЙ
МИХАЙЛОВИЧ
ИНН 8
Г. САНКТ-ПЕТЕРБУРГ

Подпись _____

Место для отметок лица, выполняющего работы по выполнению комплексных кадастровых работ