

№ 206005-2025-11437
от 12.12.2025

ПОСТАНОВЛЕНИЕ

ГУБЕРНАТОРА ЛЕНИНГРАДСКОЙ ОБЛАСТИ

от 12 декабря 2025 года № 156-пг

О внесении изменений в постановление Губернатора Ленинградской области от 22 октября 2021 года № 100-пг "Об утверждении схемы размещения, использования и охраны охотничьих угодий на территории Ленинградской области"

1. Внести в схему размещения, использования и охраны охотничьих угодий на территории Ленинградской области, утвержденную постановлением Губернатора Ленинградской области от 22 октября 2021 года № 100-пг, изменения согласно приложению к настоящему постановлению.

2. Контроль за исполнением настоящего постановления возложить на вице-губернатора Ленинградской области по вопросам развития агропромышленного и рыбохозяйственного комплекса – председателя комитета по агропромышленному и рыбохозяйственному комплексу Ленинградской области.

Исполняющий обязанности
Губернатора Ленинградской области
Первый вице-губернатор Ленинградской области –
руководитель Администрации Губернатора
и Правительства Ленинградской области

А.Астратова



Приложение
к постановлению Губернатора
Ленинградской области
от 12 декабря 2025 года № 156-пг

ИЗМЕНЕНИЯ,

которые вносятся в схему размещения, использования
и охраны охотничьих угодий на территории Ленинградской области,
утвержденную постановлением Губернатора Ленинградской области
от 22 октября 2021 года № 100-пг

1. В разделе 7 (Мероприятия по организации рационального использования охотничьих ресурсов) тома I:

1) в абзаце первом подраздела 7.1 (Планируемые к проведению биотехнические мероприятия (в том числе мероприятия по охране охотничьих ресурсов) слова "приказом Минприроды России от 24 декабря 2010 № 560 (ред. 25.09.2020)" заменить словами "приказом Минприроды России от 17 марта 2025 года № 106";

2) в подразделе 7.1.5 (Нормативы биотехнических и охотхозяйственных мероприятий):

в абзаце первом слова "приказом Минприроды России от 24 декабря 2010 г. № 560 (ред. 25.09.2020)" заменить словами "приказом Минприроды России от 17 марта 2025 года № 106";

в абзаце первом части I (Закрепленные охотничьи угодья) слова "приказом Минприроды России от 24 декабря 2010 № 560 (ред. 25.09.2020)" заменить словами "приказом Минприроды России от 17 марта 2025 года № 106".

2. В томе II:

1) раздел "Смежество с заказником "Лебяжий" (зона охраны охотничьих ресурсов) приложения 2 (Описание границ общедоступных охотничьих угодий на территории Ленинградской области) дополнить новыми абзацами девятнадцатым и двадцатым следующего содержания:

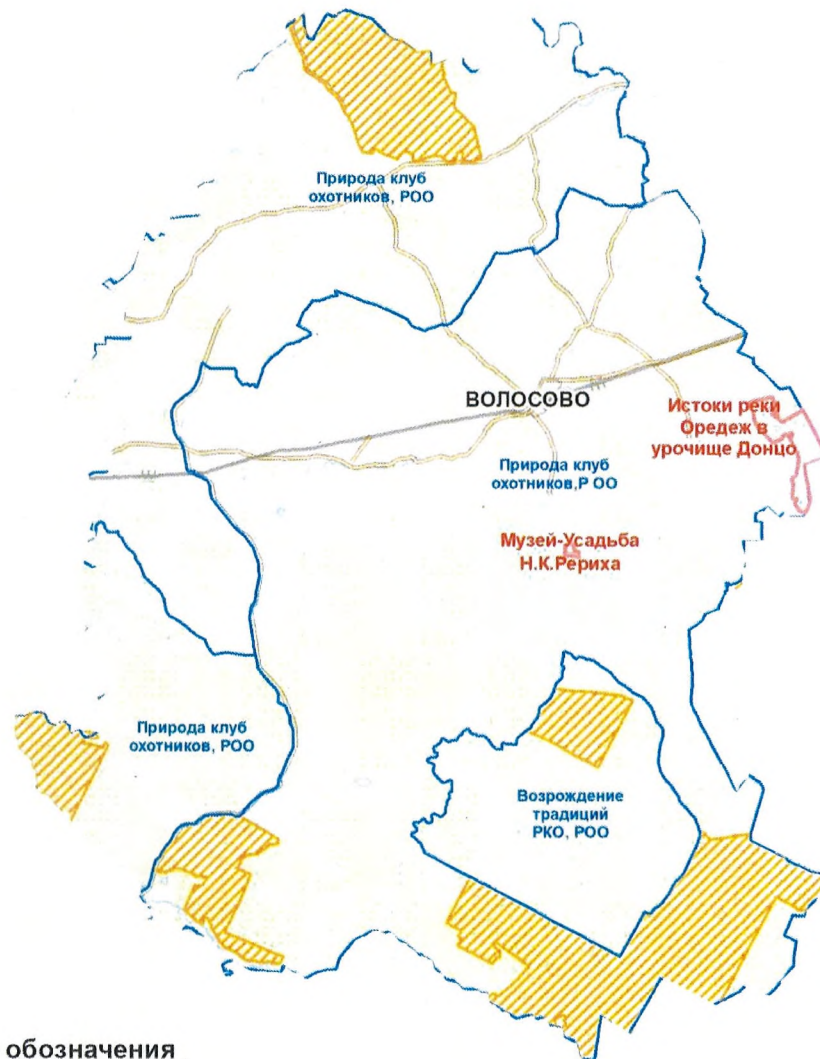
"В зоне охраны охотничьих ресурсов "Смежество с заказником "Лебяжий" Ломоносовского района Ленинградской области с целью сохранения и рационального использования охотничьих ресурсов с учетом природно-климатических особенностей Ленинградской области планируется установление ограничений охоты:

запрет охоты на все виды охотничьих ресурсов (за исключением реализации мероприятий, связанных с осуществлением регулирования численности охотничьих ресурсов).";

2) в разделе "Графические приложения схемы размещения, использования и охраны охотничьих угодий Ленинградской области":

а) приложение 21 изложить в следующей редакции:

"21. Карта-схема с указанием границ зон охраны охотничьих ресурсов в закрепленных и общедоступных охотничьих угодьях на территории Волосовского муниципального района



Условные обозначения

Границы охотничьих угодий

□ закрепленные

▨ зоны охраны охотничьих ресурсов

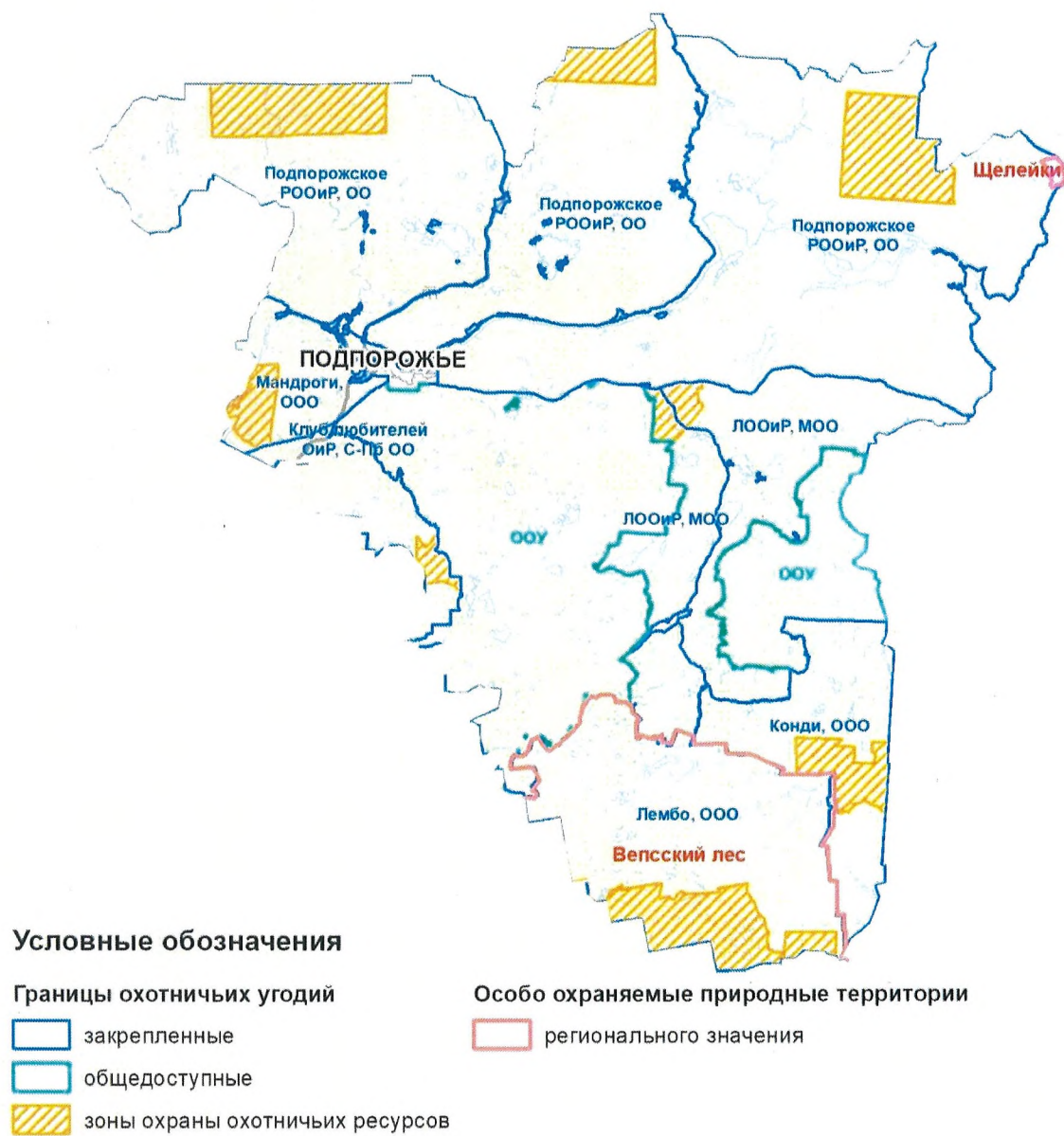
Особо охраняемые природные территории

□ регионального значения

Охотничьи угодья и зоны охраны охотничьих ресурсов на территории Волосовского района Ленинградской области

б) приложение 32 изложить в следующей редакции:

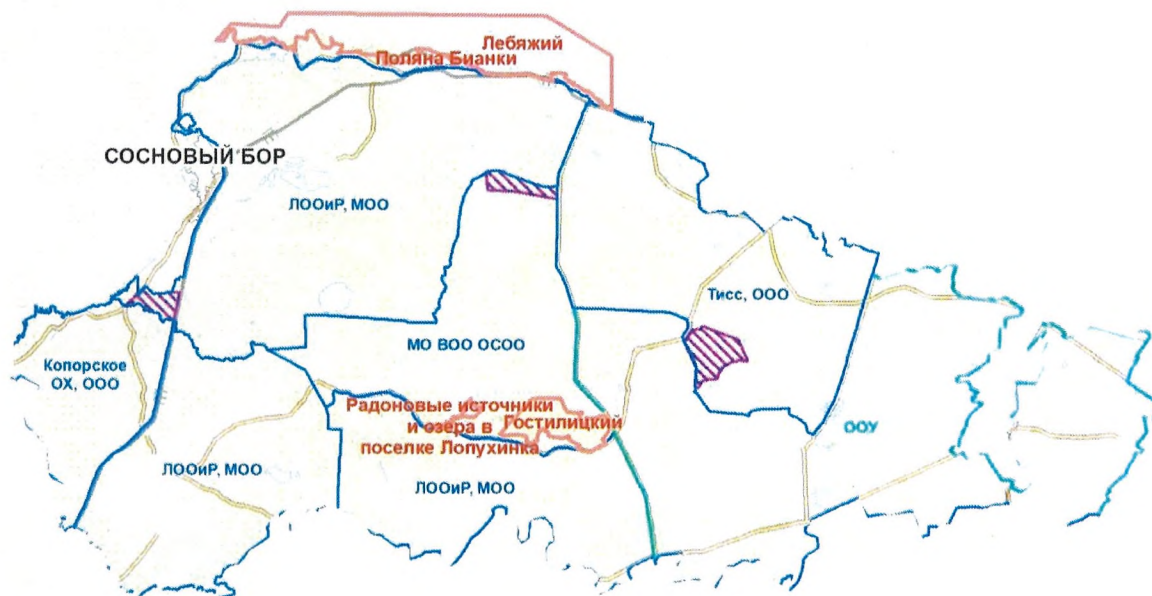
"32. Карта-схема с указанием границ зон охраны охотничьих ресурсов в закрепленных и общедоступных охотничьих угодьях на территории Подпорожского муниципального района








Охотничьи угодья и зоны охраны охотничьих ресурсов на территории Подпорожского района Ленинградской области

в) приложение 44 изложить в следующей редакции:

"44. Карта-схема с указанием границ зон нагонки и натаски собак охотничьих пород в закрепленных и общедоступных охотничьих угодьях на территории Ломоносовского муниципального района и Сосновоборского городского округа



Условные обозначения

Границы охотничьих угодий		Особо охраняемые природные территории	 Зоны нагонки и натаски собак
 закрепленные	 регионального значения		
 общедоступные	 местного значения		

Охотничьи угодья и зоны нагонки и натаски собак охотничьих пород на территории Ломоносовского района и Сосновоборского городского округа Ленинградской области

"