

№ 206005-2026-1176
от 13.02.2026

ПРАВИТЕЛЬСТВО ЛЕНИНГРАДСКОЙ ОБЛАСТИ

ПОСТАНОВЛЕНИЕ

от 13 февраля 2026 года № 126

Об утверждении Генерального плана Лисинского сельского поселения Тосненского муниципального района Ленинградской области

На основании пункта 4 части 1 статьи 1 областного закона от 7 июля 2014 года № 45-оз "О перераспределении полномочий в области градостроительной деятельности между органами государственной власти Ленинградской области и органами местного самоуправления Ленинградской области" Правительство Ленинградской области **п о с т а н о в л я е т**:

1. Утвердить прилагаемый Генеральный план Лисинского сельского поселения Тосненского муниципального района Ленинградской области.

2. Комитету градостроительной политики Ленинградской области разместить (опубликовать) настоящее постановление в официальном сетевом издании "Электронное опубликование документов" (www.pra47.ru), а также в установленные частью 9 статьи 9 Градостроительного кодекса Российской Федерации сроки обеспечить размещение Генерального плана Лисинского сельского поселения Тосненского муниципального района Ленинградской области и материалов по его обоснованию в федеральной государственной информационной системе территориального планирования.

Исполняющий обязанности
Губернатора Ленинградской области
Первый вице-губернатор Ленинградской области –
руководитель Администрации Губернатора
и Правительства Ленинградской области

А.Астратова



УТВЕРЖДЕН
постановлением Правительства
Ленинградской области
от 13 февраля 2026 года № 126
(приложение)

Генеральный план
Лисинского сельского поселения Тосненского муниципального района
Ленинградской области

Положение
о территориальном планировании

1. Сведения о видах, назначении и наименованиях планируемых для размещения объектов местного значения поселения, их основные характеристики, их местоположение, а также характеристики зон с особыми условиями использования территорий, если установление таких зон требуется в связи с размещением данных объектов

№ п/п	Наименование объекта	Местоположение объекта, функциональная зона	Характеристика объекта	Характеристика зон с особыми условиями использования территорий
1	2	3	4	5
1	<p>Объекты в области автомобильных дорог местного значения</p> <p>Вид объекта: улицы и дороги местного значения в границах населенных пунктов сельского поселения.</p> <p>Назначение объекта: обеспечение транспортных связей в населенных пунктах</p>			
1.1	Улица в жилой застройке	Поселок Лисино-Корпус	Реконструкция второстепенной улицы в жилой застройке протяженностью 1,1 км	Не требуется
1.2	Улица в жилой застройке	Поселок Радофинниково	Второстепенные улицы в жилой застройке протяженностью 5,1 км	Не требуется
2	<p>Объекты в области теплоснабжения</p> <p>Вид объекта: источники тепловой энергии.</p> <p>Назначение объекта: обеспечение теплоснабжения планируемой жилой и общественно-деловой застройки.</p> <p>Характеристика зон с особыми условиями использования территорий: режим использования санитарно-защитных зон согласно СанПиН 2.2.1/2.1.1.1200-03 "Санитарно-защитные зоны и санитарная классификация предприятий, сооружений и иных объектов" (с изменениями)</p>			

1	2	3	4	5
2.1	Источник тепловой энергии	Поселок Лисино-Корпус, зона инженерной инфраструктуры	Реконструкция, перевод на газовое топливо с увеличением производительности с 1,72 Гкал/ч до 4 Гкал/ч	Санитарно-защитная зона 100 м
2.2	Источник тепловой энергии	Поселок Радофинниково, зона инженерной инфраструктуры	Установка блок-модульной котельной мощностью 4 Гкал/ч	Санитарно-защитная зона 100 м
3	<p>Объекты в области физической культуры, школьного и массового спорта, обеспечивающие проведение физкультурно-оздоровительных или спортивных мероприятий поселения</p> <p>Вид объектов: многофункциональные спортивные комплексы (физкультурно-оздоровительные комплексы). Назначение объектов: обеспечение инфраструктурой для развития физической культуры и массового спорта, проведения физкультурных мероприятий и массовых спортивных мероприятий</p>			
3.1	Физкультурно-оздоровительный комплекс	Поселок Радофинниково, зона специализированной общественной застройки	Площадь залов 420 м ² (игровой зал для баскетбола или волейбола 28 × 15 м)	Не требуется
4	<p>Объекты в области организации ритуальных услуг и содержания мест захоронения</p> <p>Вид объекта: кладбища.</p> <p>Назначение объекта: организация ритуальных услуг и содержание мест захоронения.</p> <p>Характеристика зон с особыми условиями использования территорий: режим использования санитарно-защитных зон согласно СанПиН 2.2.1/2.1.1.1200-03 "Санитарно-защитные зоны и санитарная классификация предприятий, сооружений и иных объектов" (с изменениями)</p>			
4.1	Кладбище	К северо-востоку от деревни Каменка, зона кладбищ	Площадь – 0,65 га	Санитарно-защитная зона – 50 м

1	2	3	4	5
5	<p>Объекты местного значения в области организации и осуществления мероприятий по защите населения и территории поселения от чрезвычайных ситуаций природного и техногенного характера и создания, содержания и организации деятельности аварийно-спасательных служб и (или) аварийно-спасательных формирований на территории поселения</p> <p>Вид объекта: объекты аварийно-спасательных служб и (или) аварийно-спасательных формирований.</p> <p>Назначение объекта: обеспечение пожарной безопасности деревни Гришкино, деревни Каменка, поселка при железнодорожной станции Кастенская, деревни Федосьино Лисинского сельского поселения</p>			
5.1	Объекты обеспечения пожарной безопасности	Деревня Гришкино, зона застройки индивидуальными жилыми домами	Пожарный пост на базе блока контейнерного типа, 2 пожарных автомобиля	Не требуется

2. Параметры функциональных зон, а также сведения о планируемых для размещения в них объектах федерального значения, объектах регионального значения, объектах местного значения

Функциональные зоны и их параметры			Планируемые для размещения объекты
наименование функциональных зон	кодировое обозначение	параметры функциональных зон	
1	2	3	4
Зона застройки индивидуальными жилыми домами	Ж1	Площадь – 355,2 га; максимальная этажность зданий, строений, сооружений – 3 этажа; плотность жилого фонда брутто 850 м ² на 1 га; плотность населения 23 человека на 1 га	Регионального значения: Лисинская туристско-рекреационная зона. Местного значения поселения: объект обеспечения пожарной безопасности (строительство) в деревне Гришкино
Зона застройки малоэтажными жилыми домами (до 4 этажей, включая мансардный)	Ж2	Площадь – 125,5 га; максимальная этажность зданий, строений, сооружений – 4 этажа; плотность жилого фонда брутто 1000 м ² на 1 га; плотность населения 27 человек на 1 га	Регионального значения: фельдшерско-акушерский пункт 1-го типа (ГБУЗ ЛО "Тосненская клиническая межрайонная больница") (строительство) в поселке Радофинниково; объект обеспечения пожарной безопасности (строительство) в поселке Лисино-Корпус; Лисинская туристско-рекреационная зона
Многофункциональная общественно-деловая зона	О1	Площадь – 2,3 га; максимальная этажность зданий, строений,	Регионального значения: Лисинская туристско-рекреационная зона

1	2	3	4
		сооружений – 4 этажа; максимальный коэффициент застройки – 0,8	
Зона специализированной общественной застройки	О2	Площадь – 52,7 га; максимальная этажность зданий, строений, сооружений – 4 этажа; максимальный коэффициент застройки – 0,8	Регионального значения: Лисинская туристско-рекреационная зона; фельдшерско-акушерский пункт 2-го типа (ГБУЗ ЛО "Тосненская клиническая межрайонная больница") (строительство) в поселке Лисино- Корпус. Местного значения поселения: физкультурно-оздоровительный комплекс (строительство) в поселке Радофинниково
Производственная зона	ПЗ	Площадь – 27,5 га; максимальное количество этажей надземной части зданий – 4 этажа; минимальный коэффициент застройки площадок промышленных предприятий – 0,2	Регионального значения: объект обеспечения пожарной безопасности (строительство) в поселке Радофинниково
	П5	Площадь – 27,4 га; максимальное количество этажей надземной части зданий – 4 этажа;	

1	2	3	4
		минимальный коэффициент застройки площадок промышленных предприятий – 0,2	
Зона инженерной инфраструктуры	И1	Площадь – 114,6 га; максимальная этажность зданий, строений, сооружений – 3 этажа	Регионального значения: Лисинская туристско-рекреационная зона. Местного значения поселения: источники тепловой энергии (реконструкция) в поселке Лисино-Корпус; источник тепловой энергии (строительство) в поселке Радофинниково
Зона транспортной инфраструктуры	T1	Площадь – 525,6 га; максимальная этажность зданий, строений, сооружений – 2 этажа	Регионального значения: путепровод через железнодорожные пути Новолисино – Рогавка на автомобильной дороге Усть-Луга – Кириши (строительство); путепровод через железнодорожные пути Новолисино – Рогавка на автомобильной дороге Лисино-Корпус – Радофинниково (строительство); транспортная развязка в разных уровнях на пересечении автомобильной дороги Усть-Луга – Кириши

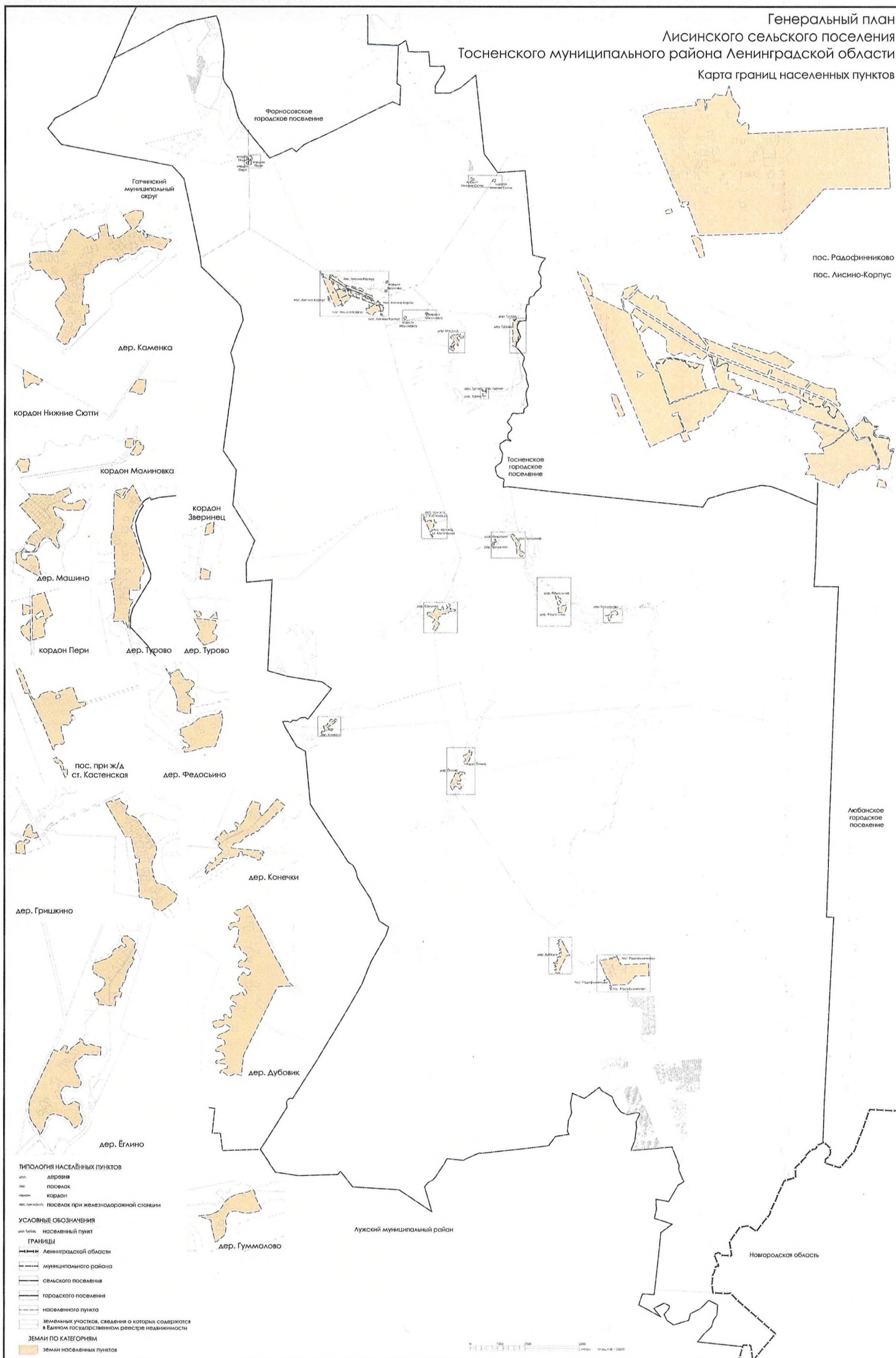
1	2	3	4
			и автомобильной дороги Лисино-Корпус – Радофинниково (строительство); мост через ручей Пизинский на автомобильной дороге Рублево – Турово – Малиновка (км 7+743) (реконструкция); Лисинская туристско-рекреационная зона
Зона сельскохозяйственных угодий	СХ1	Площадь – 3385,7 га; максимальная этажность зданий, строений, сооружений для крестьянско-фермерских хозяйств – 2 этажа; коэффициент застройки: для крестьянско-фермерских хозяйств – 0,4; для сельскохозяйственных угодий – 0	
Зона садоводческих некоммерческих объединений граждан	СХ2	Площадь – 938,3 га; максимальная этажность зданий, строений, сооружений – 3 этажа	
Производственная зона сельскохозяйственных предприятий	СХ3	Площадь – 8,5 га; максимальная этажность зданий, строений, сооружений – 4 этажа;	

1	2	3	4
		минимальный коэффициент застройки площадок сельскохозяйственных предприятий – 0,3	
Зона озелененных территорий общего пользования	P1	Площадь – 39,5 га; коэффициент застройки – 0,3; минимально допустимая доля зеленых насаждений в площади озелененных территорий общего пользования населенных пунктов – 70%. Площадь объектов рекреационной инфраструктуры, приспособленных для занятий физической культурой и спортом, – 20%	Регионального значения: Лисинская туристско-рекреационная зона
Зона лесов	P2	Площадь – 97986,0 га; коэффициент застройки – 0	Федерального значения: компрессорная станция (строительство). Регионального значения: Лисинская туристско-рекреационная зона
Иная зона	P3	Площадь – 0,4 га; максимальная этажность зданий, строений, сооружений – 2 этажа; коэффициент застройки – 0,1	

1	2	3	4
Зона кладбищ	C1	Площадь – 12,6 га; максимальная этажность зданий, строений, сооружений – 1 этаж; коэффициент застройки – 0,1	Местного значения поселения: кладбище (строительство)
Зона режимных территорий	C2	Площадь – 60,4 га; коэффициент застройки – 0,8	
Зона озелененных территорий специального назначения	C3	Площадь – 5,3 га; коэффициент застройки – 0	

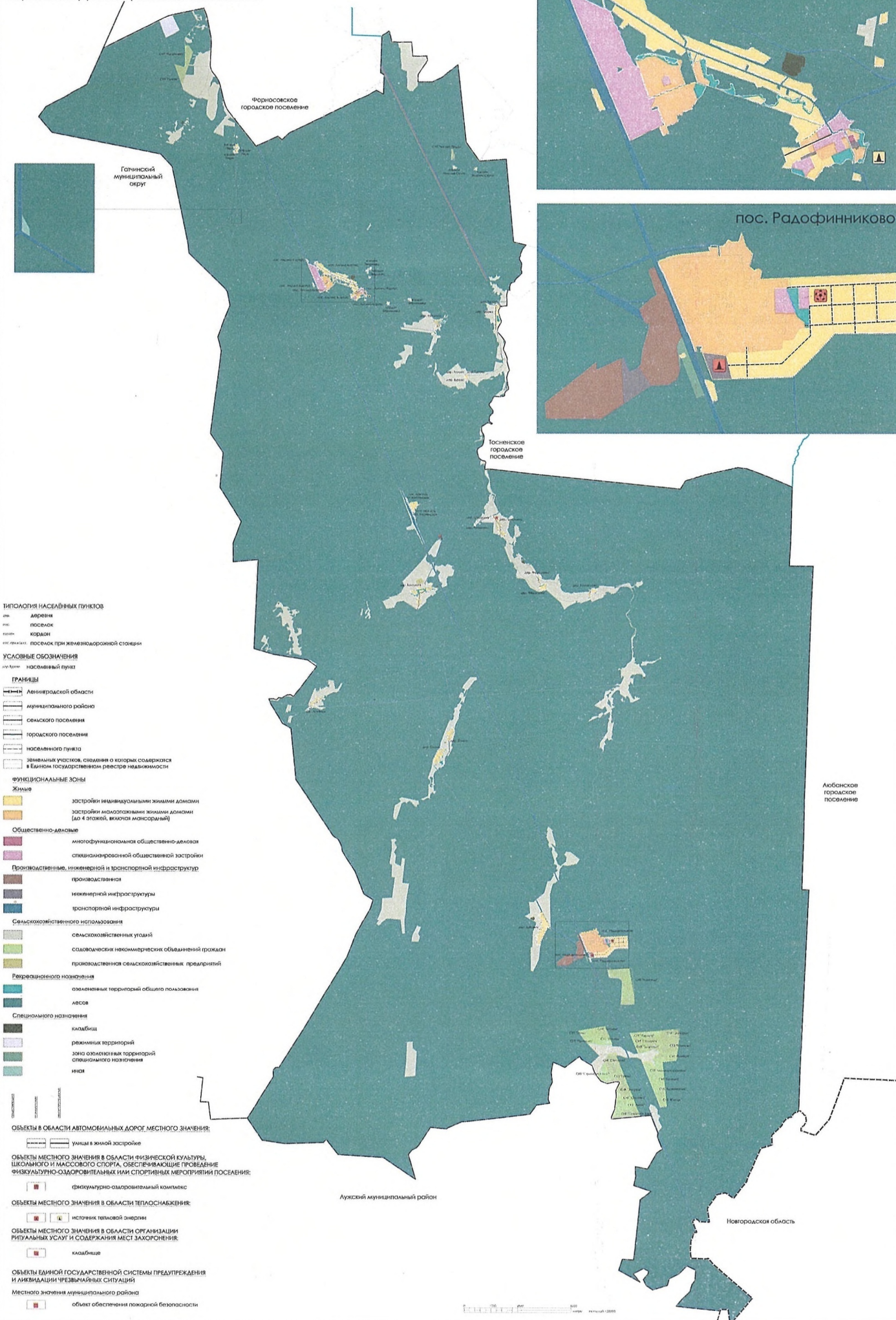
КАРТЫ

Генеральный план
Лисинского сельского поселения
Тосненского муниципального района Ленинградской области
Карта границ населенных пунктов

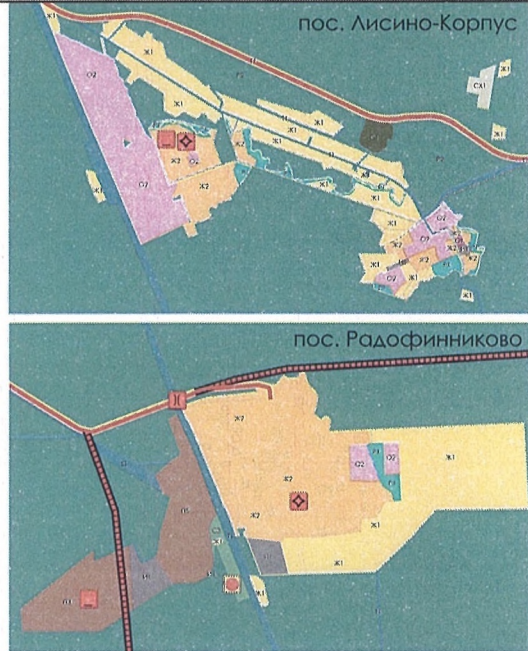
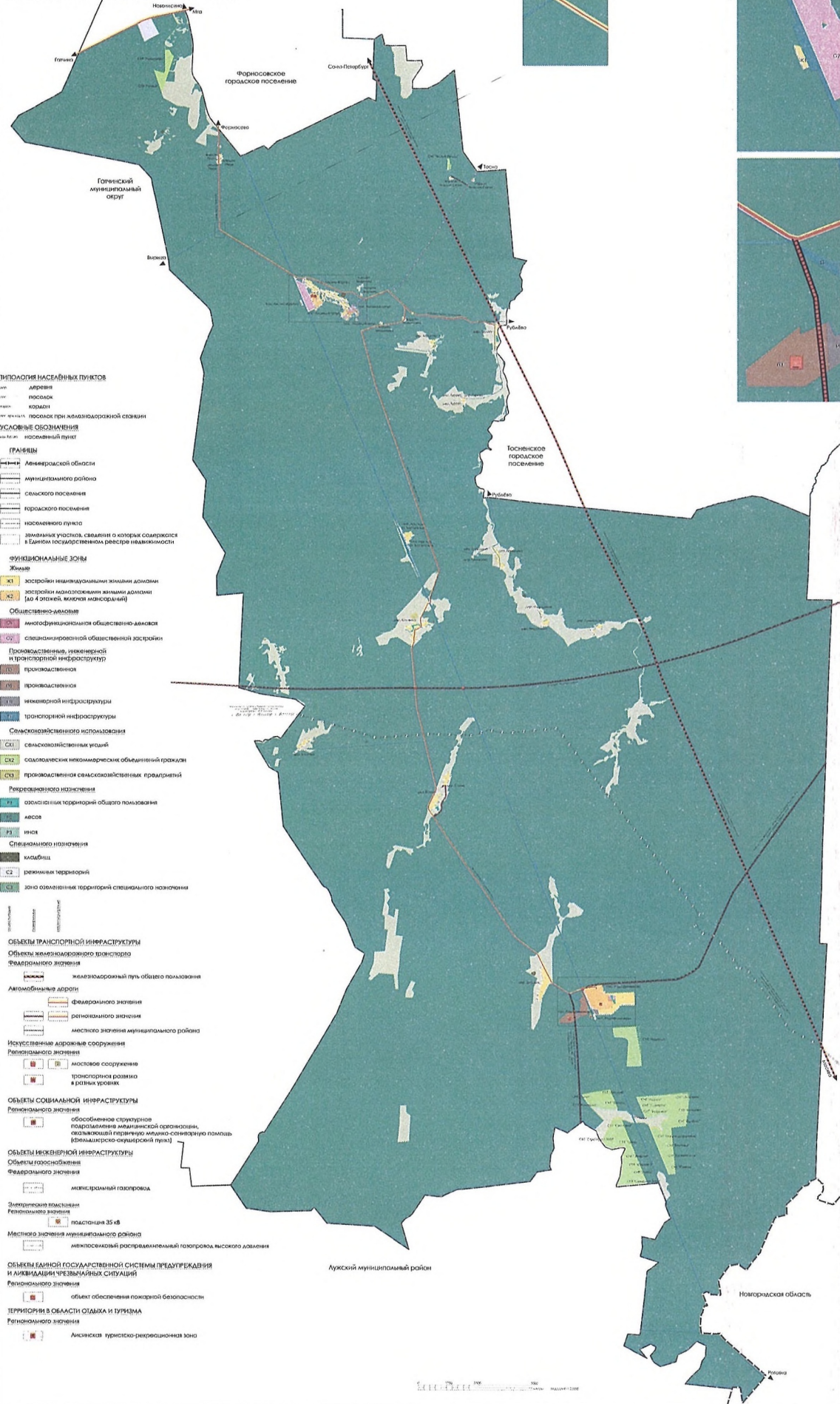


Генеральный план Лисинского сельского поселения Тосненского муниципального района Ленинградской области

Карта планируемого размещения объектов



Генеральный план
Лисинского сельского поселения
Тосненского муниципального района Ленинградской области
Карта функциональных зон поселения

[illegible]

Приложение
к Генеральному плану
Лисинского сельского поселения
Тосненского муниципального района
Ленинградской области

Сведения о границах населенных пунктов,
входящих в состав поселения

СОДЕРЖАНИЕ

1. ОПИСАНИЕ МЕСТОПОЛОЖЕНИЯ ГРАНИЦ ДЕРЕВНИ ГРИШКИНО	3
2. ОПИСАНИЕ МЕСТОПОЛОЖЕНИЯ ГРАНИЦ ДЕРЕВНИ ГУММОЛОВО.....	14
3. ОПИСАНИЕ МЕСТОПОЛОЖЕНИЯ ГРАНИЦ ДЕРЕВНИ ДУБОВИК.....	30
4. ОПИСАНИЕ МЕСТОПОЛОЖЕНИЯ ГРАНИЦ ДЕРЕВНИ ЁГЛИНО	50
5. ОПИСАНИЕ МЕСТОПОЛОЖЕНИЯ ГРАНИЦ КОРДОНА ЗВЕРИНЕЦ.....	78
6. ОПИСАНИЕ МЕСТОПОЛОЖЕНИЯ ГРАНИЦ ДЕРЕВНИ КАМЕНКА	83
7. ОПИСАНИЕ МЕСТОПОЛОЖЕНИЯ ГРАНИЦ ПОСЕЛКА ПРИ ЖЕЛЕЗНОДОРОЖНОЙ СТАНЦИИ КАСТЕНСКАЯ	96
8. ОПИСАНИЕ МЕСТОПОЛОЖЕНИЯ ГРАНИЦ ДЕРЕВНИ КОНЕЧКИ.....	103
9. ОПИСАНИЕ МЕСТОПОЛОЖЕНИЯ ГРАНИЦ ПОСЕЛКА ЛИСИНО-КОРПУС.....	119
10. ОПИСАНИЕ МЕСТОПОЛОЖЕНИЯ ГРАНИЦ КОРДОНА МАЛИНОВКА.....	195
11. ОПИСАНИЕ МЕСТОПОЛОЖЕНИЯ ГРАНИЦ ДЕРЕВНИ МАШИНО	2000
12. ОПИСАНИЕ МЕСТОПОЛОЖЕНИЯ ГРАНИЦ КОРДОНА НИЖНИЕ СЮТТИ.....	2077
13. ОПИСАНИЕ МЕСТОПОЛОЖЕНИЯ ГРАНИЦ КОРДОНА ПЕРИ.....	2122
14. ОПИСАНИЕ МЕСТОПОЛОЖЕНИЯ ГРАНИЦ ПОСЕЛКА РАДОФИННИКОВО.....	2177
15. ОПИСАНИЕ МЕСТОПОЛОЖЕНИЯ ГРАНИЦ ДЕРЕВНИ ТУРОВО	2244
16. ОПИСАНИЕ МЕСТОПОЛОЖЕНИЯ ГРАНИЦ ДЕРЕВНИ ФЕДОСЬИНО	2355

1. ОПИСАНИЕ МЕСТОПОЛОЖЕНИЯ ГРАНИЦ ДЕРЕВНИ ГРИШКИНО

ОПИСАНИЕ МЕСТОПОЛОЖЕНИЯ ГРАНИЦ деревня Гришкино		
(наименование объекта, местоположение границ которого описано (далее - объект))		
Раздел 1		
Сведения об объекте		
№ п/п	Характеристики объекта	Описание характеристик
1	2	3
1.	Местоположение объекта	Ленинградская область, Тосненский муниципальный район, Лисинское сельское поселение
2.	Площадь объекта +/- величина погрешности определения площади (Р +/- Дельта Р)	211776 м ² +/- 161 м ²
3.	Иные характеристики объекта	-

Раздел 2					
Сведения о местоположении границ объекта					
1. Система координат МСК-47, зона 2					
2. Сведения о характерных точках границ объекта					
Обозначение характерных точек границ	Координаты, м		Метод определения координат характерной точки	Средняя квадратическая погрешность положения характерной точки (Mt), м	Описание обозначения точки на местности (при наличии)
	X	Y			
1	2	3	4	5	6
-	-	-	-	-	-

3. Сведения о характерных точках части (частей) границы объекта					
Обозначение характерных точек границ	Координаты, м		Метод определения координат характерной точки	Средняя квадратическая погрешность положения характерной точки (Mt), м	Описание обозначения точки на местности (при наличии)
	X	Y			
1	2	3	4	5	6
Часть № 1					
1	368026,29	2240467,93	Картометрический метод	0,1	-
2	368095,43	2240492,04	Картометрический метод	0,1	-
3	368121,27	2240505,14	Картометрический метод	0,1	-
4	368128,67	2240515,94	Картометрический метод	0,1	-
5	368132,07	2240529,34	Картометрический метод	0,1	-
6	368126,06	2240542,27	Картометрический метод	0,1	-
7	368100,27	2240549,54	Картометрический метод	0,1	-
8	368062,40	2240554,41	Картометрический метод	0,1	-
9	368053,09	2240552,81	Картометрический метод	0,1	-
10	368052,67	2240578,14	Картометрический метод	0,1	-
11	368057,12	2240591,49	Картометрический метод	0,1	-
12	368018,88	2240609,56	Картометрический метод	0,1	-
13	368009,77	2240592,43	Картометрический метод	0,1	-
14	368004,58	2240568,00	Картометрический метод	0,1	-
15	368007,70	2240539,37	Картометрический метод	0,1	-
1	368026,29	2240467,93	Картометрический метод	0,1	-
Часть № 2					
16	367992,87	2240486,47	Картометрический метод	0,1	-
17	367982,26	2240524,90	Картометрический метод	0,1	-
18	367975,20	2240529,19	Картометрический метод	0,1	-
19	367963,88	2240516,17	Картометрический метод	0,1	-
20	367951,96	2240491,90	Картометрический метод	0,1	-
21	367941,76	2240483,50	Картометрический метод	0,1	-
22	367927,86	2240478,10	Картометрический метод	0,1	-
23	367857,07	2240487,37	Картометрический метод	0,1	-
24	367865,82	2240412,18	Картометрический метод	0,1	-
25	367864,77	2240402,45	Картометрический метод	0,1	-
26	367954,36	2240401,90	Картометрический метод	0,1	-
27	367963,45	2240413,60	Картометрический метод	0,1	-
28	367977,96	2240434,70	Картометрический метод	0,1	-
29	367976,96	2240444,10	Картометрический метод	0,1	-
30	367971,96	2240463,90	Картометрический метод	0,1	-
31	367971,30	2240472,75	Картометрический метод	0,1	-
32	367983,36	2240484,24	Картометрический метод	0,1	-
16	367992,87	2240486,47	Картометрический метод	0,1	-
Часть № 3					
33	368332,57	2241226,49	Картометрический метод	0,1	-
34	368335,80	2241237,28	Картометрический метод	0,1	-
35	368350,60	2241273,71	Картометрический метод	0,1	-
36	368350,18	2241277,15	Картометрический метод	0,1	-
37	368345,69	2241280,78	Картометрический метод	0,1	-
38	368340,04	2241284,58	Картометрический метод	0,1	-
39	368351,99	2241305,60	Картометрический метод	0,1	-
40	368371,52	2241352,53	Картометрический метод	0,1	-
41	368341,31	2241367,09	Картометрический метод	0,1	-
42	368333,42	2241373,27	Картометрический метод	0,1	-

1	2	3	4	5	6
46	368317,79	2241398,08	Картометрический метод	0,1	-
47	368316,25	2241402,35	Картометрический метод	0,1	-
48	368315,06	2241411,79	Картометрический метод	0,1	-
49	368315,06	2241413,73	Картометрический метод	0,1	-
50	368314,21	2241415,94	Картометрический метод	0,1	-
51	368307,15	2241421,38	Картометрический метод	0,1	-
52	368305,62	2241427,16	Картометрический метод	0,1	-
53	368300,01	2241426,48	Картометрический метод	0,1	-
54	368298,06	2241425,63	Картометрический метод	0,1	-
55	368296,36	2241425,38	Картометрический метод	0,1	-
56	368290,66	2241425,97	Картометрический метод	0,1	-
57	368284,46	2241423,42	Картометрический метод	0,1	-
58	368282,76	2241423,42	Картометрический метод	0,1	-
59	368279,44	2241419,68	Картометрический метод	0,1	-
60	368277,66	2241419,26	Картометрический метод	0,1	-
61	368277,06	2241416,79	Картометрический метод	0,1	-
62	368273,49	2241415,35	Картометрический метод	0,1	-
63	368271,28	2241415,01	Картометрический метод	0,1	-
64	368265,84	2241415,69	Картометрический метод	0,1	-
65	368263,38	2241415,01	Картометрический метод	0,1	-
66	368261,42	2241411,86	Картометрический метод	0,1	-
67	368256,49	2241409,70	Картометрический метод	0,1	-
68	368255,03	2241410,25	Картометрический метод	0,1	-
69	368251,73	2241413,61	Картометрический метод	0,1	-
70	368247,57	2241413,95	Картометрический метод	0,1	-
71	368237,45	2241411,27	Картометрический метод	0,1	-
72	368233,80	2241412,12	Картометрический метод	0,1	-
73	368232,31	2241414,24	Картометрический метод	0,1	-
74	368231,71	2241418,37	Картометрический метод	0,1	-
75	368230,82	2241420,49	Картометрический метод	0,1	-
76	368224,51	2241425,25	Картометрический метод	0,1	-
77	368223,34	2241429,63	Картометрический метод	0,1	-
78	368221,98	2241431,07	Картометрический метод	0,1	-
79	368220,60	2241437,86	Картометрический метод	0,1	-
80	368219,86	2241440,34	Картометрический метод	0,1	-
81	368218,67	2241442,29	Картометрический метод	0,1	-
82	368218,84	2241448,24	Картометрический метод	0,1	-
83	368208,50	2241475,29	Картометрический метод	0,1	-
84	368190,93	2241512,09	Картометрический метод	0,1	-
85	368141,63	2241548,67	Картометрический метод	0,1	-
86	368066,68	2241601,19	Картометрический метод	0,1	-
87	368024,92	2241632,58	Картометрический метод	0,1	-
88	367961,73	2241670,26	Картометрический метод	0,1	-
89	367940,90	2241680,27	Картометрический метод	0,1	-
90	367926,23	2241686,28	Картометрический метод	0,1	-
91	367913,51	2241689,27	Картометрический метод	0,1	-
92	367876,01	2241687,24	Картометрический метод	0,1	-
93	367866,07	2241686,08	Картометрический метод	0,1	-
94	367858,76	2241682,68	Картометрический метод	0,1	-
95	367856,72	2241680,90	Картометрический метод	0,1	-
96	367855,53	2241680,39	Картометрический метод	0,1	-
97	367851,54	2241680,30	Картометрический метод	0,1	-
98	367845,33	2241674,44	Картометрический метод	0,1	-
99	367843,89	2241673,84	Картометрический метод	0,1	-
100	367839,89	2241673,42	Картометрический метод	0,1	-

1	2	3	4	5	6
101	367836,07	2241670,61	Картометрический метод	0,1	-
102	367833,07	2241670,83	Картометрический метод	0,1	-
103	367826,55	2241672,23	Картометрический метод	0,1	-
104	367822,47	2241669,76	Картометрический метод	0,1	-
105	367819,58	2241662,79	Картометрический метод	0,1	-
106	367818,39	2241661,09	Картометрический метод	0,1	-
107	367809,67	2241659,95	Картометрический метод	0,1	-
108	367800,01	2241654,55	Картометрический метод	0,1	-
109	367791,70	2241650,84	Картометрический метод	0,1	-
110	367782,67	2241648,18	Картометрический метод	0,1	-
111	367769,58	2241647,66	Картометрический метод	0,1	-
112	367757,85	2241645,46	Картометрический метод	0,1	-
113	367752,15	2241645,54	Картометрический метод	0,1	-
114	367734,64	2241648,26	Картометрический метод	0,1	-
115	367718,32	2241652,00	Картометрический метод	0,1	-
116	367713,90	2241650,39	Картометрический метод	0,1	-
117	367711,69	2241650,98	Картометрический метод	0,1	-
118	367707,43	2241654,09	Картометрический метод	0,1	-
119	367697,84	2241657,02	Картометрический метод	0,1	-
120	367686,87	2241657,87	Картометрический метод	0,1	-
121	367671,91	2241665,86	Картометрический метод	0,1	-
122	367661,62	2241664,50	Картометрический метод	0,1	-
123	367660,18	2241663,14	Картометрический метод	0,1	-
124	367659,41	2241658,80	Картометрический метод	0,1	-
125	367658,14	2241653,53	Картометрический метод	0,1	-
126	367657,12	2241652,85	Картометрический метод	0,1	-
127	367655,84	2241653,45	Картометрический метод	0,1	-
128	367654,99	2241655,06	Картометрический метод	0,1	-
129	367655,33	2241661,61	Картометрический метод	0,1	-
130	367653,89	2241665,09	Картометрический метод	0,1	-
131	367651,85	2241665,60	Картометрический метод	0,1	-
132	367649,38	2241665,35	Картометрический метод	0,1	-
133	367646,41	2241666,96	Картометрический метод	0,1	-
134	367645,56	2241669,94	Картометрический метод	0,1	-
135	367643,77	2241670,79	Картометрический метод	0,1	-
136	367640,88	2241670,70	Картометрический метод	0,1	-
137	367638,08	2241667,39	Картометрический метод	0,1	-
138	367636,38	2241667,47	Картометрический метод	0,1	-
139	367635,87	2241668,24	Картометрический метод	0,1	-
140	367635,53	2241670,28	Картометрический метод	0,1	-
141	367632,95	2241673,38	Картометрический метод	0,1	-
142	367626,01	2241678,01	Картометрический метод	0,1	-
143	367613,26	2241683,20	Картометрический метод	0,1	-
144	367611,64	2241682,77	Картометрический метод	0,1	-
145	367604,76	2241683,45	Картометрический метод	0,1	-
146	367600,85	2241683,20	Картометрический метод	0,1	-
147	367599,28	2241683,84	Картометрический метод	0,1	-
148	367598,80	2241685,78	Картометрический метод	0,1	-
149	367599,57	2241688,13	Картометрический метод	0,1	-
150	367598,19	2241690,81	Картометрический метод	0,1	-
151	367594,81	2241693,74	Картометрический метод	0,1	-
152	367591,83	2241695,18	Картометрический метод	0,1	-
153	367590,13	2241697,22	Картометрический метод	0,1	-
154	367589,88	2241699,60	Картометрический метод	0,1	-
155	367591,07	2241705,72	Картометрический метод	0,1	-

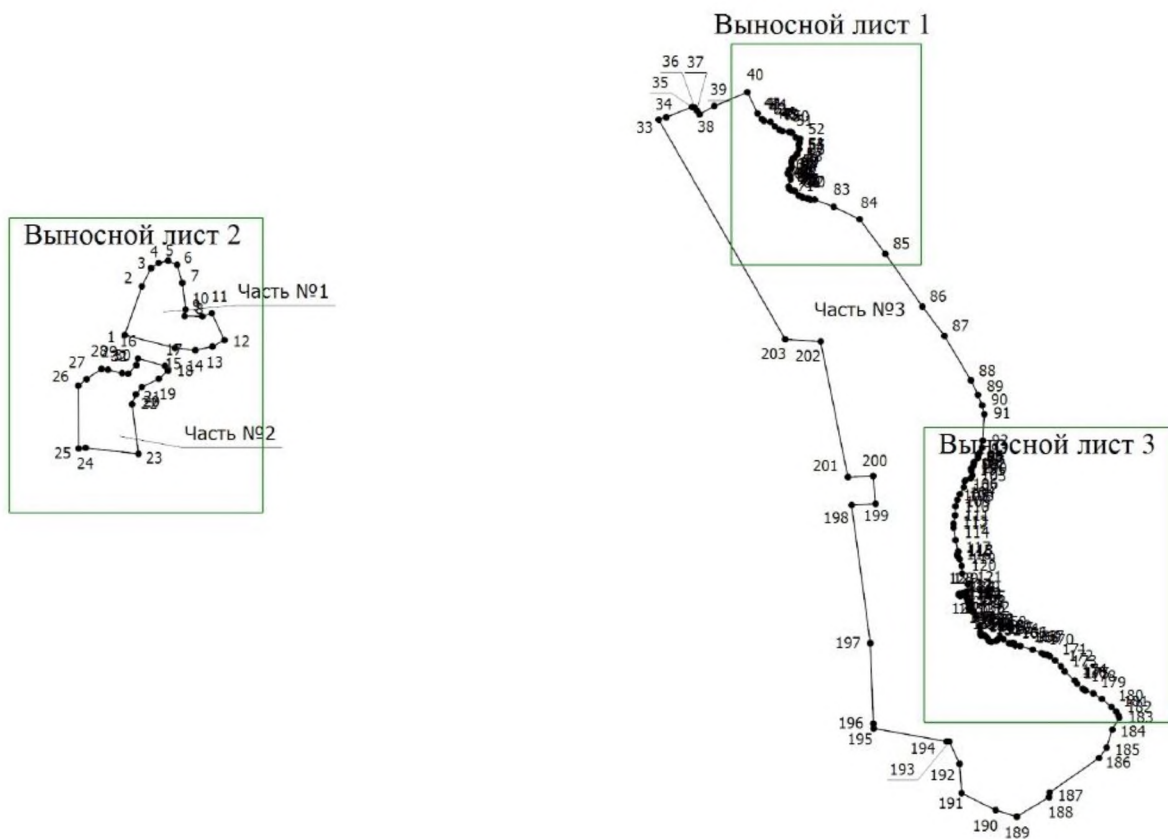
1	2	3	4	5	6
156	367591,66	2241707,17	Картометрический метод	0,1	-
157	367594,89	2241710,06	Картометрический метод	0,1	-
158	367595,49	2241712,10	Картометрический метод	0,1	-
159	367593,70	2241716,43	Картометрический метод	0,1	-
160	367587,75	2241724,34	Картометрический метод	0,1	-
161	367587,16	2241728,42	Картометрический метод	0,1	-
162	367588,26	2241730,04	Картометрический метод	0,1	-
163	367587,24	2241731,91	Картометрический метод	0,1	-
164	367584,69	2241733,10	Картометрический метод	0,1	-
165	367583,95	2241740,39	Картометрический метод	0,1	-
166	367578,56	2241757,97	Картометрический метод	0,1	-
167	367573,80	2241770,38	Картометрический метод	0,1	-
168	367572,11	2241774,07	Картометрический метод	0,1	-
169	367571,60	2241778,23	Картометрический метод	0,1	-
170	367569,17	2241782,55	Картометрический метод	0,1	-
171	367563,41	2241789,74	Картометрический метод	0,1	-
172	367555,03	2241797,95	Картометрический метод	0,1	-
173	367547,59	2241803,52	Картометрический метод	0,1	-
174	367534,80	2241817,63	Картометрический метод	0,1	-
175	367530,42	2241821,16	Картометрический метод	0,1	-
176	367522,94	2241829,24	Картометрический метод	0,1	-
177	367520,56	2241832,81	Картометрический метод	0,1	-
178	367516,56	2241844,11	Картометрический метод	0,1	-
179	367508,74	2241856,18	Картометрический метод	0,1	-
180	367497,35	2241869,95	Картометрический метод	0,1	-
181	367490,81	2241876,29	Картометрический метод	0,1	-
182	367484,77	2241879,81	Картометрический метод	0,1	-
183	367481,92	2241880,88	Картометрический метод	0,1	-
184	367465,04	2241871,17	Картометрический метод	0,1	-
185	367439,36	2241862,87	Картометрический метод	0,1	-
186	367424,59	2241852,28	Картометрический метод	0,1	-
187	367375,56	2241782,00	Картометрический метод	0,1	-
188	367368,88	2241781,27	Картометрический метод	0,1	-
189	367341,26	2241735,46	Картометрический метод	0,1	-
190	367350,35	2241705,34	Картометрический метод	0,1	-
191	367374,57	2241656,95	Картометрический метод	0,1	-
192	367416,25	2241653,95	Картометрический метод	0,1	-
193	367447,96	2241639,64	Картометрический метод	0,1	-
194	367448,19	2241635,62	Картометрический метод	0,1	-
195	367466,56	2241532,05	Картометрический метод	0,1	-
196	367473,40	2241531,57	Картометрический метод	0,1	-
197	367587,90	2241527,37	Картометрический метод	0,1	-
198	367784,39	2241500,68	Картометрический метод	0,1	-
199	367786,07	2241534,71	Картометрический метод	0,1	-
200	367825,70	2241531,31	Картометрический метод	0,1	-
201	367824,26	2241495,37	Картометрический метод	0,1	-
202	368017,00	2241456,67	Картометрический метод	0,1	-
203	368020,20	2241406,22	Картометрический метод	0,1	-
33	368332,57	2241226,49	Картометрический метод	0,1	-

Раздел 3							
Сведения о местоположении измененных (уточненных) границ объекта							
1. Система координат -							
2. Сведения о характерных точках границ объекта							
Обозначение характерных точек границ	Существующие координаты, м		Измененные (уточненные) координаты, м		Метод определения координат характерной точки	Средняя квадратическая погрешность положения характерной точки (Mt), м	Описание обозначения точки на местности (при наличии)
	X	Y	X	Y			
1	2	3	4	5	6	7	8
-	-	-	-	-	-	-	-
3. Сведения о характерных точках части (частей) границы объекта							
Обозначение характерных точек части границы	Существующие координаты, м		Измененные (уточненные) координаты, м		Метод определения координат характерной точки	Средняя квадратическая погрешность положения характерной точки (Mt), м	Описание обозначения точки на местности (при наличии)
	X	Y	X	Y			
1	2	3	4	5	6	7	8
-	-	-	-	-	-	-	-

Раздел 4

План границ объекта

МСК-47, зона 2



Масштаб 1:10000

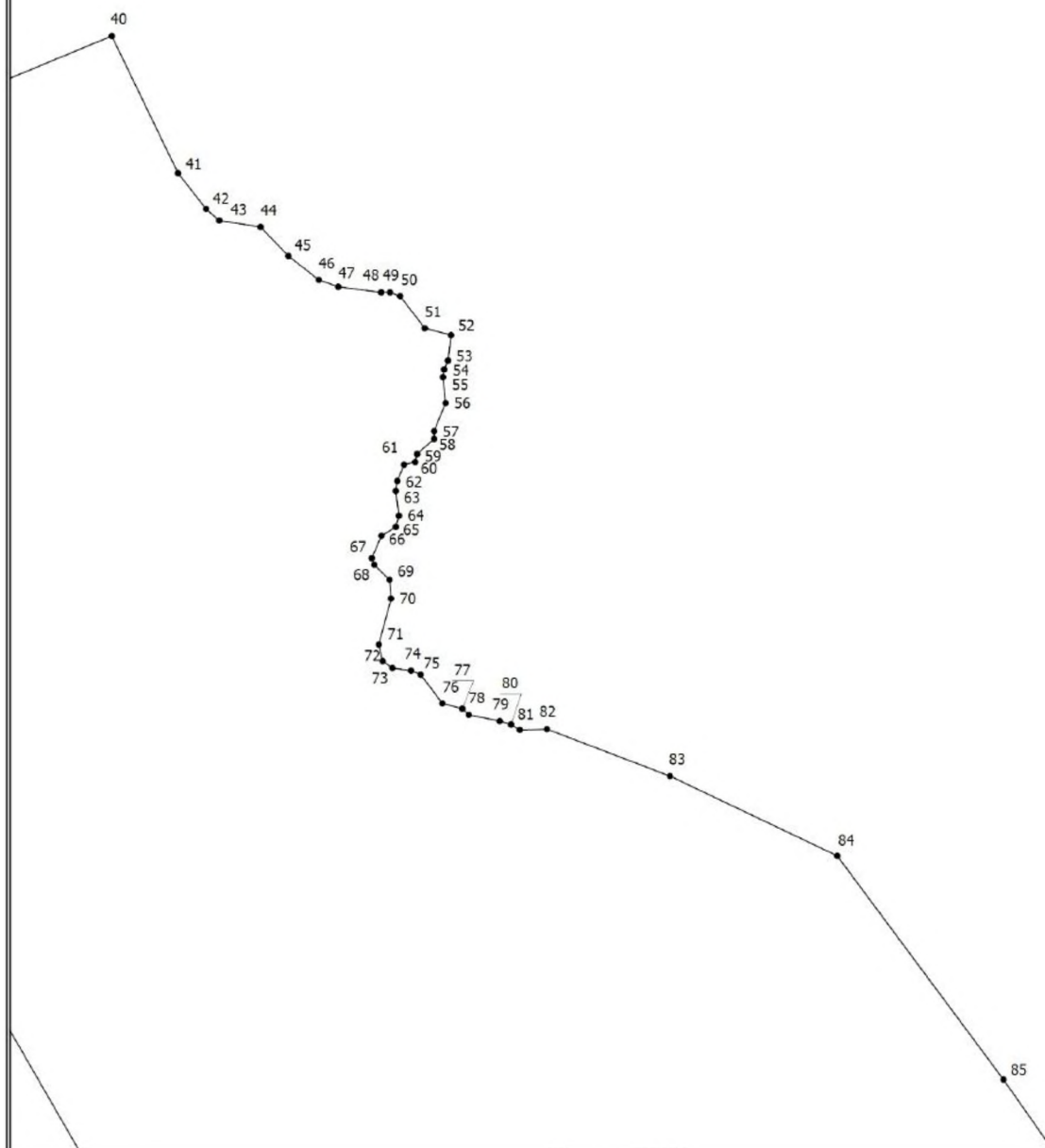
Условные обозначения

- | | |
|--|---|
| <p>—</p> <p>•</p> <p>1</p> <p>Часть №1</p> | <p>- Граница объекта, установленная (уточненная) при проведении работ по описанию местоположения границ</p> <p>- Характерная точка границы объекта, установленная (уточненная) при проведении работ</p> <p>- Обозначение номеров характерных точек границы объекта</p> <p>- Номер части контура</p> |
|--|---|

Раздел 4

План границ объекта

Выносной лист 1



Масштаб 1:1500

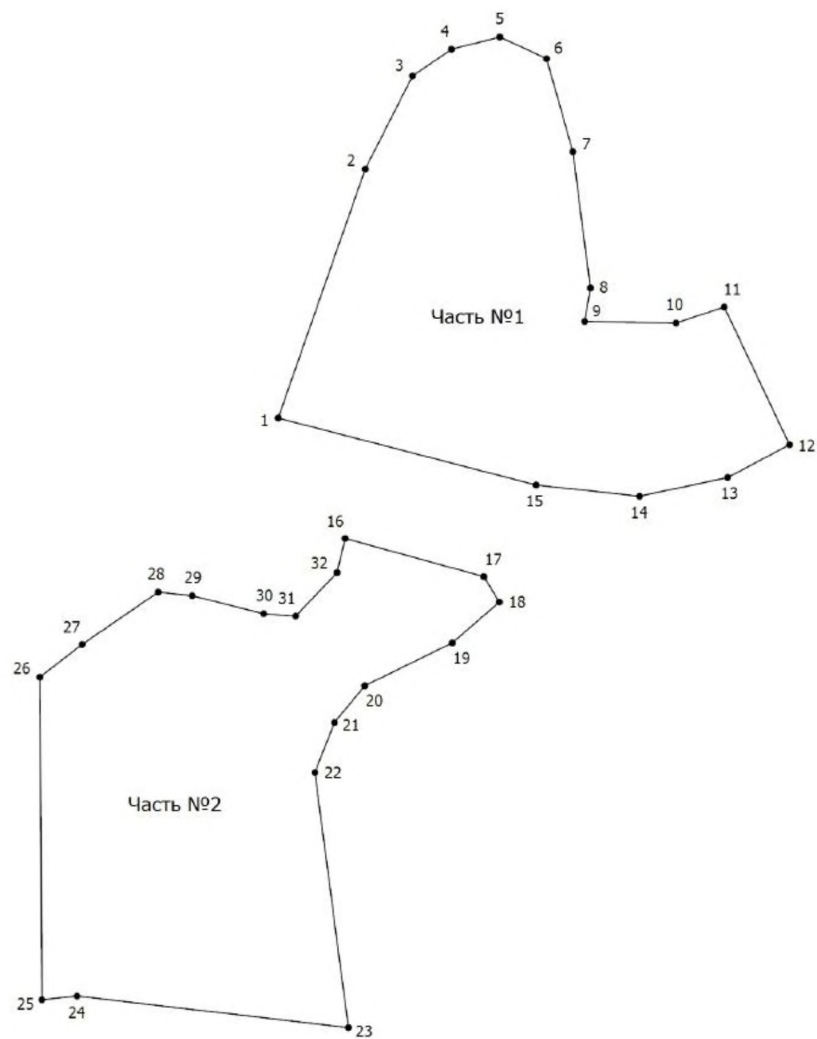
Условные обозначения

- | | |
|--|---|
| <p>—</p> <p>•</p> <p>1</p> <p>Часть №1</p> | <p>- Граница объекта, установленная (уточненная) при проведении работ по описанию местоположения границ</p> <p>- Характерная точка границы объекта, установленная (уточненная) при проведении работ</p> <p>- Обозначение номеров характерных точек границы объекта</p> <p>- Номер части контура</p> |
|--|---|

Раздел 4

План границ объекта

Выносной лист 2



Масштаб 1:2000


Условные обозначения

- | | |
|--|---|
| <p>—</p> <p>•</p> <p>1</p> <p>Часть №1</p> | <p>- Граница объекта, установленная (уточненная) при проведении работ по описанию местоположения границ</p> <p>- Характерная точка границы объекта, установленная (уточненная) при проведении работ</p> <p>- Обозначение номеров характерных точек границы объекта</p> <p>- Номер части контура</p> |
|--|---|

Раздел 4

План границ объекта

Выносной лист 3



Масштаб 1:2000

Условные обозначения

- - Граница объекта, установленная (уточненная) при проведении работ по описанию местоположения границ
- - Характерная точка границы объекта, установленная (уточненная) при проведении работ
- 1 - Обозначение номеров характерных точек границы объекта
- Часть №1 - Номер части контура

2. ОПИСАНИЕ МЕСТОПОЛОЖЕНИЯ ГРАНИЦ ДЕРЕВНИ ГУММОЛОВО

ОПИСАНИЕ МЕСТОПОЛОЖЕНИЯ ГРАНИЦ деревня Гуммолowo		
(наименование объекта, местоположение границ которого описано (далее - объект))		
Раздел 1		
Сведения об объекте		
№ п/п	Характеристики объекта	Описание характеристик
1	2	3
1.	Местоположение объекта	Ленинградская область, Тосненский муниципальный район, Лисинское сельское поселение
2.	Площадь объекта +/- величина погрешности определения площади (Р +/- Дельта Р)	87794 м ² +/- 104 м ²
3.	Иные характеристики объекта	-

Раздел 2					
Сведения о местоположении границ объекта					
1. Система координат МСК-47, зона 2					
2. Сведения о характерных точках границ объекта					
Обозначение характерных точек границ	Координаты, м		Метод определения координат характерной точки	Средняя квадратическая погрешность положения характерной точки (Mt), м	Описание обозначения точки на местности (при наличии)
	X	Y			
1	2	3	4	5	6
1	364641,50	2245596,53	Картометрический метод	0,1	-
2	364644,21	2245616,90	Картометрический метод	0,1	-
3	364644,45	2245618,21	Картометрический метод	0,1	-
4	364645,31	2245625,30	Картометрический метод	0,1	-
5	364648,49	2245649,91	Картометрический метод	0,1	-
6	364651,46	2245672,59	Картометрический метод	0,1	-
7	364649,92	2245674,21	Картометрический метод	0,1	-
8	364649,93	2245674,25	Картометрический метод	0,1	-
9	364649,91	2245674,23	Картометрический метод	0,1	-
10	364650,99	2245684,48	Картометрический метод	0,1	-
11	364652,14	2245695,25	Картометрический метод	0,1	-
12	364652,71	2245700,64	Картометрический метод	0,1	-
13	364654,21	2245704,19	Картометрический метод	0,1	-
14	364662,38	2245723,48	Картометрический метод	0,1	-
15	364675,40	2245754,24	Картометрический метод	0,1	-
16	364677,29	2245758,70	Картометрический метод	0,1	-
17	364688,08	2245781,65	Картометрический метод	0,1	-
18	364714,39	2245801,93	Картометрический метод	0,1	-
19	364724,74	2245809,91	Картометрический метод	0,1	-
20	364768,46	2245834,48	Картометрический метод	0,1	-
21	364772,18	2245836,57	Картометрический метод	0,1	-
22	364797,63	2245862,79	Картометрический метод	0,1	-
23	364808,70	2245874,19	Картометрический метод	0,1	-
24	364822,25	2245901,01	Картометрический метод	0,1	-
25	364835,81	2245927,84	Картометрический метод	0,1	-
26	364845,18	2245946,39	Картометрический метод	0,1	-
27	364846,29	2245951,37	Картометрический метод	0,1	-
28	364853,37	2245983,17	Картометрический метод	0,1	-
29	364860,33	2246014,44	Картометрический метод	0,1	-
30	364868,12	2246049,40	Картометрический метод	0,1	-
31	364877,65	2246066,11	Картометрический метод	0,1	-
32	364884,76	2246094,28	Картометрический метод	0,1	-
33	364884,26	2246101,38	Картометрический метод	0,1	-
34	364854,42	2246113,95	Картометрический метод	0,1	-
35	364852,21	2246114,24	Картометрический метод	0,1	-
36	364818,22	2246118,64	Картометрический метод	0,1	-
37	364793,72	2246130,46	Картометрический метод	0,1	-
38	364755,73	2246148,80	Картометрический метод	0,1	-
39	364730,09	2246161,17	Картометрический метод	0,1	-
40	364709,39	2246171,52	Картометрический метод	0,1	-
41	364706,54	2246169,86	Картометрический метод	0,1	-
42	364704,54	2246168,33	Картометрический метод	0,1	-
43	364702,76	2246166,16	Картометрический метод	0,1	-
44	364700,85	2246162,97	Картометрический метод	0,1	-

1	2	3	4	5	6
45	364698,85	2246159,91	Картометрический метод	0,1	-
46	364696,51	2246157,96	Картометрический метод	0,1	-
47	364694,72	2246156,85	Картометрический метод	0,1	-
48	364692,98	2246154,81	Картометрический метод	0,1	-
49	364691,66	2246151,88	Картометрический метод	0,1	-
50	364689,79	2246148,69	Картометрический метод	0,1	-
51	364688,60	2246146,82	Картометрический метод	0,1	-
52	364687,29	2246144,57	Картометрический метод	0,1	-
53	364686,27	2246141,94	Картометрический метод	0,1	-
54	364685,50	2246139,94	Картометрический метод	0,1	-
55	364684,82	2246137,90	Картометрический метод	0,1	-
56	364684,10	2246136,37	Картометрический метод	0,1	-
57	364683,76	2246134,80	Картометрический метод	0,1	-
58	364683,89	2246133,73	Картометрический метод	0,1	-
59	364684,78	2246132,88	Картометрический метод	0,1	-
60	364685,12	2246131,18	Картометрический метод	0,1	-
61	364684,91	2246129,82	Картометрический метод	0,1	-
62	364684,27	2246128,80	Картометрический метод	0,1	-
63	364683,38	2246128,21	Картометрический метод	0,1	-
64	364682,40	2246127,61	Картометрический метод	0,1	-
65	364682,19	2246126,85	Картометрический метод	0,1	-
66	364682,48	2246125,62	Картометрический метод	0,1	-
67	364682,48	2246123,79	Картометрический метод	0,1	-
68	364682,31	2246121,20	Картометрический метод	0,1	-
69	364681,68	2246118,98	Картометрический метод	0,1	-
70	364679,93	2246114,78	Картометрический метод	0,1	-
71	364677,77	2246109,72	Картометрический метод	0,1	-
72	364676,75	2246107,21	Картометрический метод	0,1	-
73	364675,98	2246103,47	Картометрический метод	0,1	-
74	364674,28	2246097,95	Картометрический метод	0,1	-
75	364673,26	2246094,38	Картометрический метод	0,1	-
76	364672,62	2246090,64	Картометрический метод	0,1	-
77	364672,50	2246088,64	Картометрический метод	0,1	-
78	364672,84	2246086,39	Картометрический метод	0,1	-
79	364672,71	2246084,01	Картометрический метод	0,1	-
80	364672,50	2246079,16	Картометрический метод	0,1	-
81	364672,75	2246075,34	Картометрический метод	0,1	-
82	364672,37	2246072,28	Картометрический метод	0,1	-
83	364671,65	2246069,39	Картометрический метод	0,1	-
84	364671,22	2246065,01	Картометрический метод	0,1	-
85	364671,01	2246062,20	Картометрический метод	0,1	-
86	364670,84	2246059,91	Картометрический метод	0,1	-
87	364670,41	2246058,50	Картометрический метод	0,1	-
88	364669,27	2246057,19	Картометрический метод	0,1	-
89	364668,59	2246055,19	Картометрический метод	0,1	-
90	364668,46	2246053,83	Картометрический метод	0,1	-
91	364668,88	2246051,79	Картометрический метод	0,1	-
92	364670,12	2246048,13	Картометрический метод	0,1	-
93	364670,80	2246044,86	Картометрический метод	0,1	-
94	364670,54	2246042,99	Картометрический метод	0,1	-
95	364669,73	2246039,17	Картометрический метод	0,1	-
96	364668,29	2246034,41	Картометрический метод	0,1	-
97	364668,16	2246032,15	Картометрический метод	0,1	-
98	364669,01	2246029,56	Картометрический метод	0,1	-
99	364669,86	2246027,10	Картометрический метод	0,1	-

1	2	3	4	5	6
100	364670,92	2246024,16	Картометрический метод	0,1	-
101	364672,03	2246021,32	Картометрический метод	0,1	-
102	364672,96	2246018,17	Картометрический метод	0,1	-
103	364673,47	2246014,73	Картометрический метод	0,1	-
104	364673,47	2246011,63	Картометрический метод	0,1	-
105	364672,41	2246009,20	Картометрический метод	0,1	-
106	364672,62	2246006,44	Картометрический метод	0,1	-
107	364674,32	2245997,05	Картометрический метод	0,1	-
108	364675,43	2245991,57	Картометрический метод	0,1	-
109	364677,51	2245987,10	Картометрический метод	0,1	-
110	364678,87	2245982,62	Картометрический метод	0,1	-
111	364679,08	2245981,87	Картометрический метод	0,1	-
112	364680,10	2245976,22	Картометрический метод	0,1	-
113	364681,25	2245971,04	Картометрический метод	0,1	-
114	364682,52	2245966,23	Картометрический метод	0,1	-
115	364683,80	2245964,28	Картометрический метод	0,1	-
116	364684,27	2245962,20	Картометрический метод	0,1	-
117	364684,22	2245960,33	Картометрический метод	0,1	-
118	364683,50	2245958,03	Картометрический метод	0,1	-
119	364683,29	2245955,99	Картометрический метод	0,1	-
120	364684,05	2245951,61	Картометрический метод	0,1	-
121	364684,35	2245948,72	Картометрический метод	0,1	-
122	364685,24	2245947,32	Картометрический метод	0,1	-
123	364686,26	2245945,03	Картометрический метод	0,1	-
124	364686,82	2245941,67	Картометрический метод	0,1	-
125	364687,75	2245937,08	Картометрический метод	0,1	-
126	364688,13	2245935,12	Картометрический метод	0,1	-
127	364687,75	2245932,19	Картометрический метод	0,1	-
128	364687,45	2245925,09	Картометрический метод	0,1	-
129	364687,84	2245921,40	Картометрический метод	0,1	-
130	364687,24	2245917,57	Картометрический метод	0,1	-
131	364686,39	2245914,26	Картометрический метод	0,1	-
132	364684,65	2245908,30	Картометрический метод	0,1	-
133	364683,93	2245904,27	Картометрический метод	0,1	-
134	364684,05	2245901,93	Картометрический метод	0,1	-
135	364684,86	2245900,19	Картометрический метод	0,1	-
136	364685,33	2245899,29	Картометрический метод	0,1	-
137	364685,37	2245898,19	Картометрический метод	0,1	-
138	364684,78	2245896,49	Картометрический метод	0,1	-
139	364683,93	2245894,45	Картометрический метод	0,1	-
140	364682,48	2245892,83	Картометрический метод	0,1	-
141	364681,29	2245890,45	Картометрический метод	0,1	-
142	364680,10	2245888,16	Картометрический метод	0,1	-
143	364679,08	2245886,37	Картометрический метод	0,1	-
144	364678,83	2245884,84	Картометрический метод	0,1	-
145	364678,66	2245883,57	Картометрический метод	0,1	-
146	364677,64	2245882,55	Картометрический метод	0,1	-
147	364675,81	2245880,72	Картометрический метод	0,1	-
148	364674,58	2245878,72	Картометрический метод	0,1	-
149	364672,53	2245876,98	Картометрический метод	0,1	-
150	364669,81	2245874,30	Картометрический метод	0,1	-
151	364667,86	2245872,14	Картометрический метод	0,1	-
152	364666,07	2245870,56	Картометрический метод	0,1	-
153	364663,31	2245868,65	Картометрический метод	0,1	-
154	364660,08	2245866,53	Картометрический метод	0,1	-

1	2	3	4	5	6
155	364656,43	2245864,87	Картометрический метод	0,1	-
156	364654,09	2245863,63	Картометрический метод	0,1	-
157	364652,73	2245862,57	Картометрический метод	0,1	-
158	364650,26	2245861,04	Картометрический метод	0,1	-
159	364646,61	2245859,38	Картометрический метод	0,1	-
160	364643,12	2245857,51	Картометрический метод	0,1	-
161	364640,57	2245856,24	Картометрический метод	0,1	-
162	364639,13	2245855,52	Картометрический метод	0,1	-
163	364635,77	2245854,07	Картометрический метод	0,1	-
164	364633,43	2245853,09	Картометрический метод	0,1	-
165	364631,01	2245852,63	Картометрический метод	0,1	-
166	364628,93	2245851,99	Картометрический метод	0,1	-
167	364625,61	2245850,54	Картометрический метод	0,1	-
168	364624,17	2245849,95	Картометрический метод	0,1	-
169	364621,49	2245849,69	Картометрический метод	0,1	-
170	364618,64	2245849,18	Картометрический метод	0,1	-
171	364615,67	2245847,99	Картометрический метод	0,1	-
172	364611,93	2245846,89	Картометрический метод	0,1	-
173	364610,19	2245846,00	Картометрический метод	0,1	-
174	364609,04	2245845,10	Картометрический метод	0,1	-
175	364606,96	2245844,38	Картометрический метод	0,1	-
176	364605,21	2245844,25	Картометрический метод	0,1	-
177	364604,41	2245844,51	Картометрический метод	0,1	-
178	364602,71	2245844,76	Картометрический метод	0,1	-
179	364600,50	2245844,93	Картометрический метод	0,1	-
180	364596,16	2245844,64	Картометрический метод	0,1	-
181	364590,38	2245844,30	Картометрический метод	0,1	-
182	364587,19	2245844,21	Картометрический метод	0,1	-
183	364584,85	2245844,63	Картометрический метод	0,1	-
184	364580,90	2245844,34	Картометрический метод	0,1	-
185	364579,20	2245844,59	Картометрический метод	0,1	-
186	364576,78	2245845,14	Картометрический метод	0,1	-
187	364575,72	2245845,70	Картометрический метод	0,1	-
188	364574,78	2245847,10	Картометрический метод	0,1	-
189	364572,95	2245848,37	Картометрический метод	0,1	-
190	364570,79	2245849,18	Картометрический метод	0,1	-
191	364567,90	2245849,86	Картометрический метод	0,1	-
192	364565,52	2245849,90	Картометрический метод	0,1	-
193	364563,94	2245849,73	Картометрический метод	0,1	-
194	364562,63	2245849,14	Картометрический метод	0,1	-
195	364561,35	2245848,76	Картометрический метод	0,1	-
196	364559,65	2245849,01	Картометрический метод	0,1	-
197	364557,95	2245848,71	Картометрический метод	0,1	-
198	364555,32	2245847,69	Картометрический метод	0,1	-
199	364552,72	2245847,35	Картометрический метод	0,1	-
200	364550,34	2245847,40	Картометрический метод	0,1	-
201	364548,86	2245846,76	Картометрический метод	0,1	-
202	364546,86	2245846,72	Картометрический метод	0,1	-
203	364543,88	2245846,84	Картометрический метод	0,1	-
204	364540,36	2245847,35	Картометрический метод	0,1	-
205	364538,83	2245847,65	Картометрический метод	0,1	-
206	364537,38	2245847,48	Картометрический метод	0,1	-
207	364535,34	2245847,10	Картометрический метод	0,1	-
208	364530,20	2245847,44	Картометрический метод	0,1	-
209	364528,75	2245847,44	Картометрический метод	0,1	-

1	2	3	4	5	6
210	364527,22	2245846,97	Картометрический метод	0,1	-
211	364525,44	2245846,80	Картометрический метод	0,1	-
212	364523,87	2245847,14	Картометрический метод	0,1	-
213	364522,46	2245847,52	Картометрический метод	0,1	-
214	364519,28	2245847,31	Картометрический метод	0,1	-
215	364517,49	2245846,93	Картометрический метод	0,1	-
216	364516,34	2245845,99	Картометрический метод	0,1	-
217	364511,71	2245844,59	Картометрический метод	0,1	-
218	364507,84	2245843,32	Картометрический метод	0,1	-
219	364506,74	2245843,36	Картометрический метод	0,1	-
220	364506,14	2245843,87	Картометрический метод	0,1	-
221	364504,53	2245843,95	Картометрический метод	0,1	-
222	364502,06	2245844,08	Картометрический метод	0,1	-
223	364500,15	2245845,10	Картометрический метод	0,1	-
224	364498,96	2245845,19	Картометрический метод	0,1	-
225	364497,81	2245844,68	Картометрический метод	0,1	-
226	364496,41	2245843,91	Картометрический метод	0,1	-
227	364494,54	2245843,15	Картометрический метод	0,1	-
228	364491,27	2245842,42	Картометрический метод	0,1	-
229	364488,80	2245841,83	Картометрический метод	0,1	-
230	364486,93	2245841,61	Картометрический метод	0,1	-
231	364485,44	2245840,76	Картометрический метод	0,1	-
232	364483,70	2245840,17	Картометрический метод	0,1	-
233	364482,34	2245840,21	Картометрический метод	0,1	-
234	364480,90	2245840,76	Картометрический метод	0,1	-
235	364478,60	2245841,32	Картометрический метод	0,1	-
236	364477,07	2245841,32	Картометрический метод	0,1	-
237	364475,71	2245840,81	Картометрический метод	0,1	-
238	364474,27	2245840,08	Картометрический метод	0,1	-
239	364472,95	2245839,19	Картометрический метод	0,1	-
240	364471,33	2245838,00	Картометрический метод	0,1	-
241	364469,42	2245837,36	Картометрический метод	0,1	-
242	364468,10	2245836,39	Картометрический метод	0,1	-
243	364467,08	2245834,64	Картометрический метод	0,1	-
244	364465,81	2245832,77	Картометрический метод	0,1	-
245	364464,19	2245831,37	Картометрический метод	0,1	-
246	364462,03	2245829,54	Картометрический метод	0,1	-
247	364459,48	2245827,08	Картометрический метод	0,1	-
248	364457,56	2245824,78	Картометрический метод	0,1	-
249	364455,14	2245821,85	Картометрический метод	0,1	-
250	364453,87	2245819,90	Картометрический метод	0,1	-
251	364452,93	2245819,00	Картометрический метод	0,1	-
252	364451,40	2245817,98	Картометрический метод	0,1	-
253	364449,74	2245816,62	Картометрический метод	0,1	-
254	364448,55	2245815,05	Картометрический метод	0,1	-
255	364447,70	2245813,65	Картометрический метод	0,1	-
256	364446,39	2245812,12	Картометрический метод	0,1	-
257	364444,81	2245810,72	Картометрический метод	0,1	-
258	364441,80	2245808,21	Картометрический метод	0,1	-
259	364440,65	2245806,72	Картометрический метод	0,1	-
260	364439,59	2245804,93	Картометрический метод	0,1	-
261	364438,65	2245802,26	Картометрический метод	0,1	-
262	364437,76	2245800,22	Картометрический метод	0,1	-
263	364437,55	2245798,47	Картометрический метод	0,1	-
264	364436,53	2245796,99	Картометрический метод	0,1	-

1	2	3	4	5	6
265	364434,87	2245795,88	Картометрический метод	0,1	-
266	364433,21	2245794,56	Картометрический метод	0,1	-
267	364432,15	2245793,37	Картометрический метод	0,1	-
268	364429,81	2245790,19	Картометрический метод	0,1	-
269	364427,09	2245786,45	Картометрический метод	0,1	-
270	364425,43	2245783,56	Картометрический метод	0,1	-
271	364424,24	2245781,56	Картометрический метод	0,1	-
272	364423,05	2245780,03	Картометрический метод	0,1	-
273	364421,99	2245779,14	Картометрический метод	0,1	-
274	364419,61	2245777,73	Картометрический метод	0,1	-
275	364417,40	2245776,16	Картометрический метод	0,1	-
276	364413,96	2245773,36	Картометрический метод	0,1	-
277	364410,73	2245769,70	Картометрический метод	0,1	-
278	364408,60	2245766,94	Картометрический метод	0,1	-
279	364406,77	2245763,28	Картометрический метод	0,1	-
280	364405,20	2245760,52	Картометрический метод	0,1	-
281	364403,16	2245757,25	Картометрический метод	0,1	-
282	364402,18	2245754,61	Картометрический метод	0,1	-
283	364401,67	2245752,19	Картометрический метод	0,1	-
284	364401,04	2245750,62	Картометрический метод	0,1	-
285	364400,97	2245750,54	Картометрический метод	0,1	-
286	364411,76	2245747,95	Картометрический метод	0,1	-
287	364544,82	2245716,01	Картометрический метод	0,1	-
288	364561,79	2245711,94	Картометрический метод	0,1	-
289	364589,83	2245711,26	Картометрический метод	0,1	-
290	364603,22	2245710,94	Картометрический метод	0,1	-
291	364640,82	2245598,56	Картометрический метод	0,1	-
1	364641,50	2245596,53	Картометрический метод	0,1	-

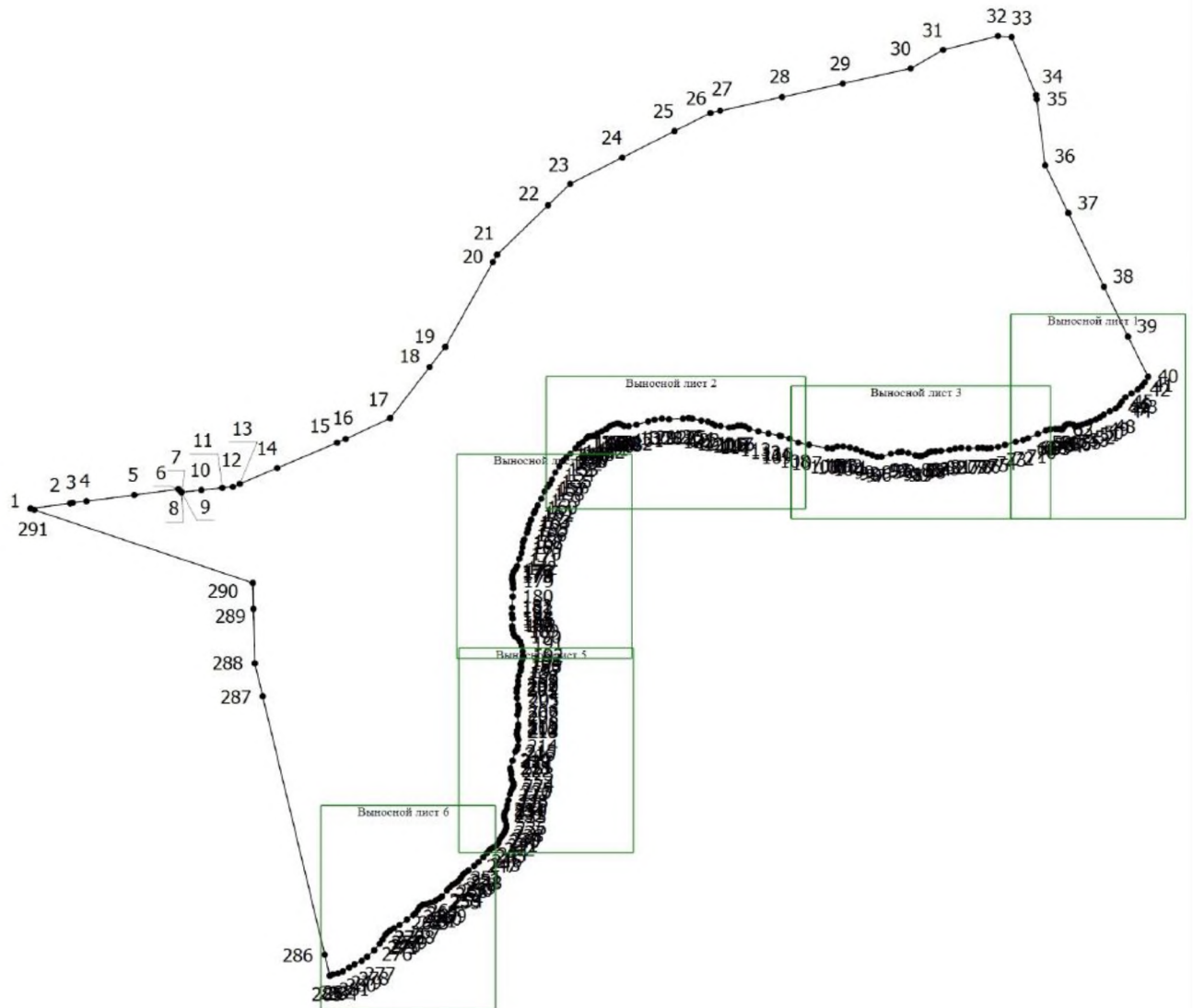
3. Сведения о характерных точках части (частей) границы объекта					
Обозначение характерных точек границ	Координаты, м		Метод определения координат характерной точки	Средняя квадратическая погрешность положения характерной точки (Mt), м	Описание обозначения точки на местности (при наличии)
	X	Y			
1	2	3	4	5	6
-	-	-	-	-	-

Раздел 3							
Сведения о местоположении измененных (уточненных) границ объекта							
1. Система координат -							
2. Сведения о характерных точках границ объекта							
Обозначение характерных точек границ	Существующие координаты, м		Измененные (уточненные) координаты, м		Метод определения координат характерной точки	Средняя квадратическая погрешность положения характерной точки (Mt), м	Описание обозначения точки на местности (при наличии)
	X	Y	X	Y			
1	2	3	4	5	6	7	8
-	-	-	-	-	-	-	-
3. Сведения о характерных точках части (частей) границы объекта							
Обозначение характерных точек части границы	Существующие координаты, м		Измененные (уточненные) координаты, м		Метод определения координат характерной точки	Средняя квадратическая погрешность положения характерной точки (Mt), м	Описание обозначения точки на местности (при наличии)
	X	Y	X	Y			
1	2	3	4	5	6	7	8
-	-	-	-	-	-	-	-

Раздел 4

План границ объекта

МСК-47, зона 2



Масштаб 1:3500

Условные обозначения

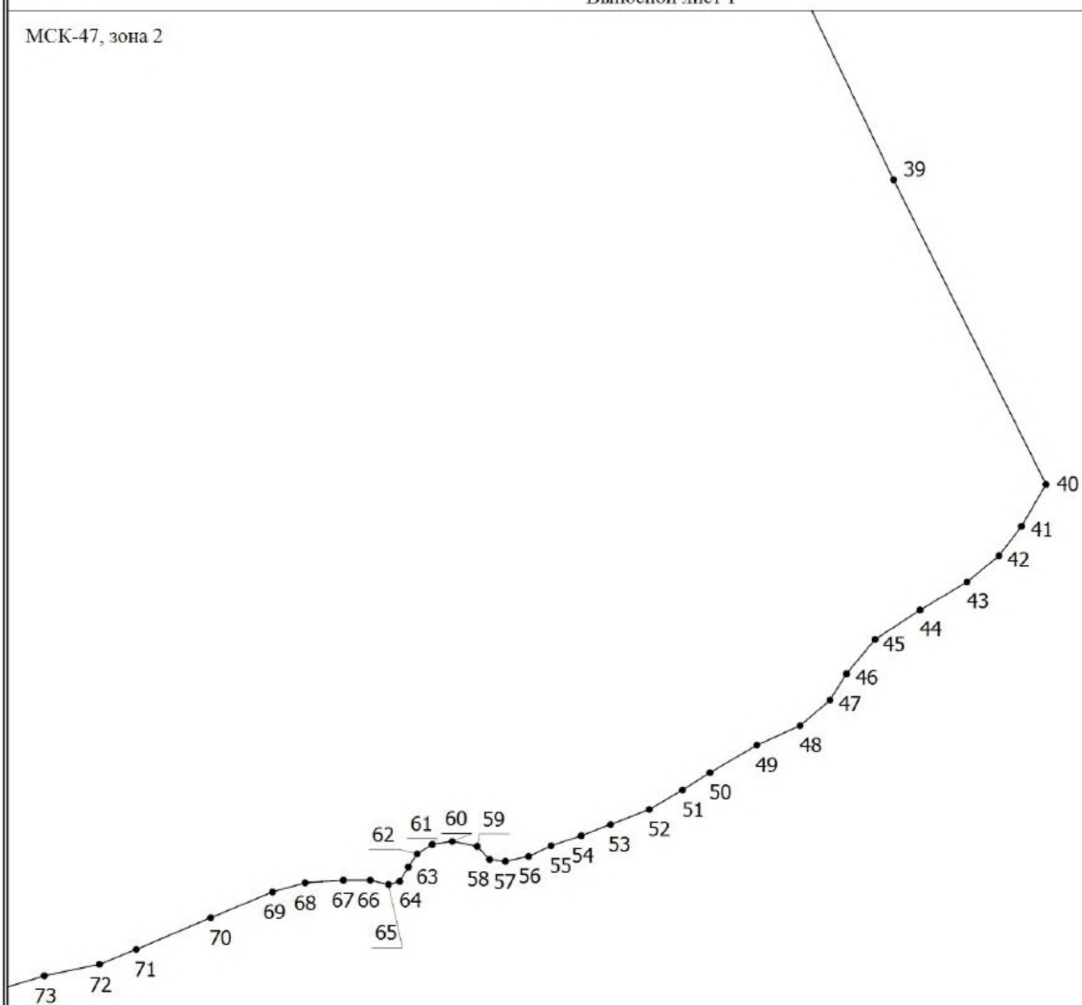
- - Граница объекта, установленная (уточненная) при проведении работ по описанию местоположения границ
- - Характерная точка границы объекта, установленная (уточненная) при проведении работ
- 1 - Обозначение номеров характерных точек границы объекта

Раздел 4

План границ объекта

Выносной лист 1

МСК-47, зона 2



Масштаб 1:500

Условные обозначения

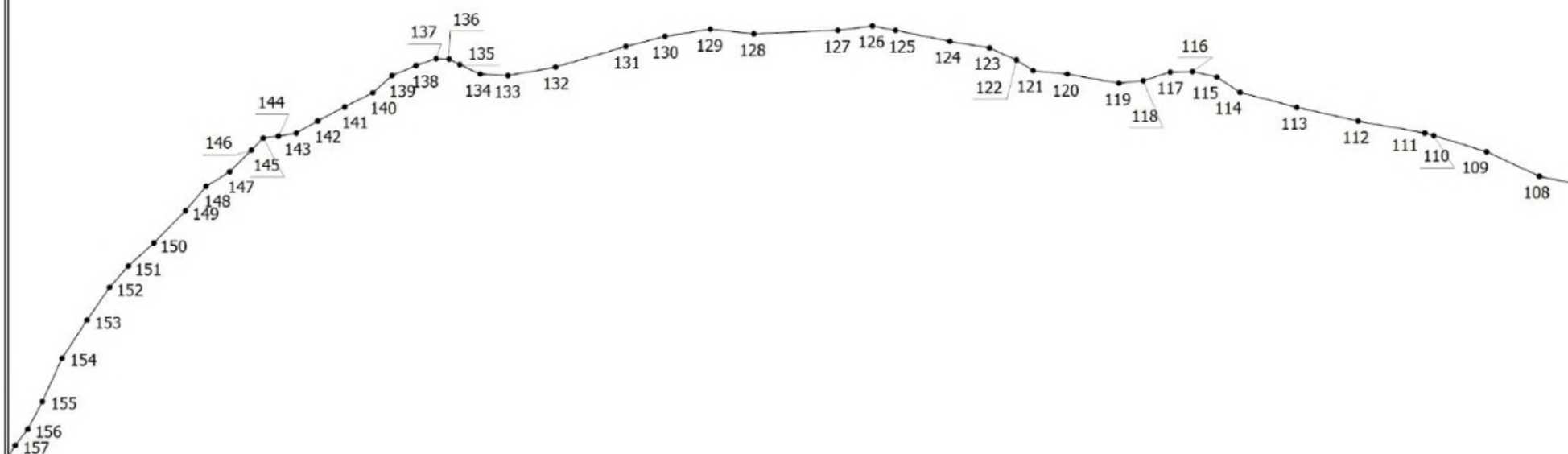
- | | |
|--------------------------------|--|
| <p>—————</p> <p>•</p> <p>1</p> | <p>- Граница объекта, установленная (уточненная) при проведении работ по описанию местоположения границ</p> <p>- Характерная точка границы объекта, установленная (уточненная) при проведении работ</p> <p>- Обозначение номеров характерных точек границы объекта</p> |
|--------------------------------|--|

Раздел 4

План границ объекта

Выносной лист 2

МСК-47, зона 2



Масштаб 1:500

Условные обозначения

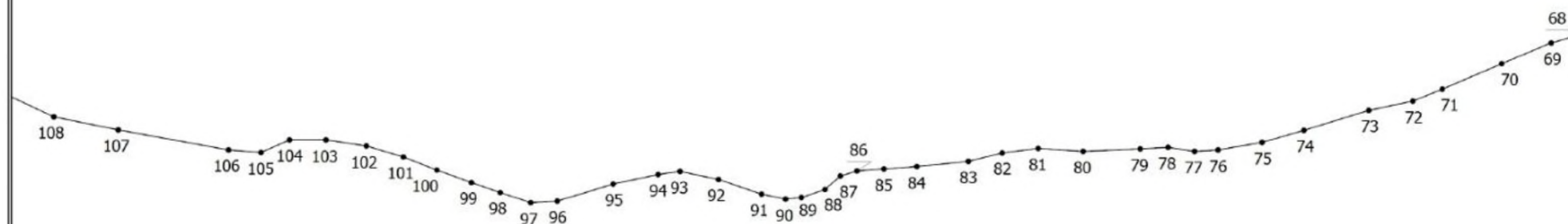
- Граница объекта, установленная (уточненная) при проведении работ по описанию местоположения границ
- - Характерная точка границы объекта, установленная (уточненная) при проведении работ
- 1 - Обозначение номеров характерных точек границы объекта

Раздел 4

План границ объекта

Выносной лист 3

МСК-47, зона 2



Масштаб 1:500

Условные обозначения


- - Граница объекта, установленная (уточненная) при проведении работ по описанию местоположения границ
- - Характерная точка границы объекта, установленная (уточненная) при проведении работ
- 1 - Обозначение номеров характерных точек границы объекта

Раздел 4

План границ объекта

Выносной лист 4

МСК-47, зона 2



Масштаб 1:500

Условные обозначения

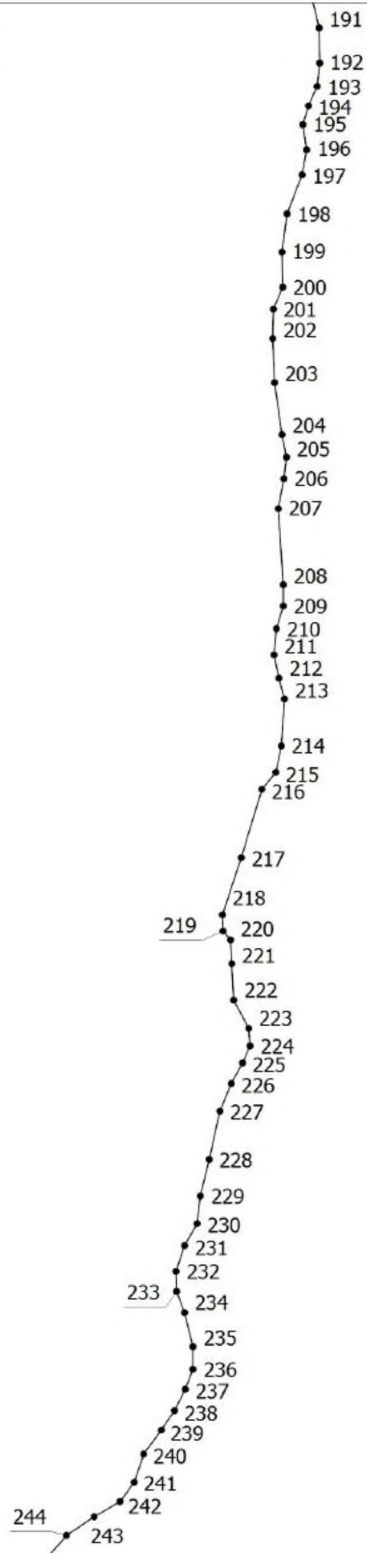
- _____ - Граница объекта, установленная (уточненная) при проведении работ по описанию местоположения границ
- - Характерная точка границы объекта, установленная (уточненная) при проведении работ
- 1 - Обозначение номеров характерных точек границы объекта

Раздел 4

План границ объекта

Выносной лист 5

МСК-47, зона 2



Масштаб 1:500

Условные обозначения

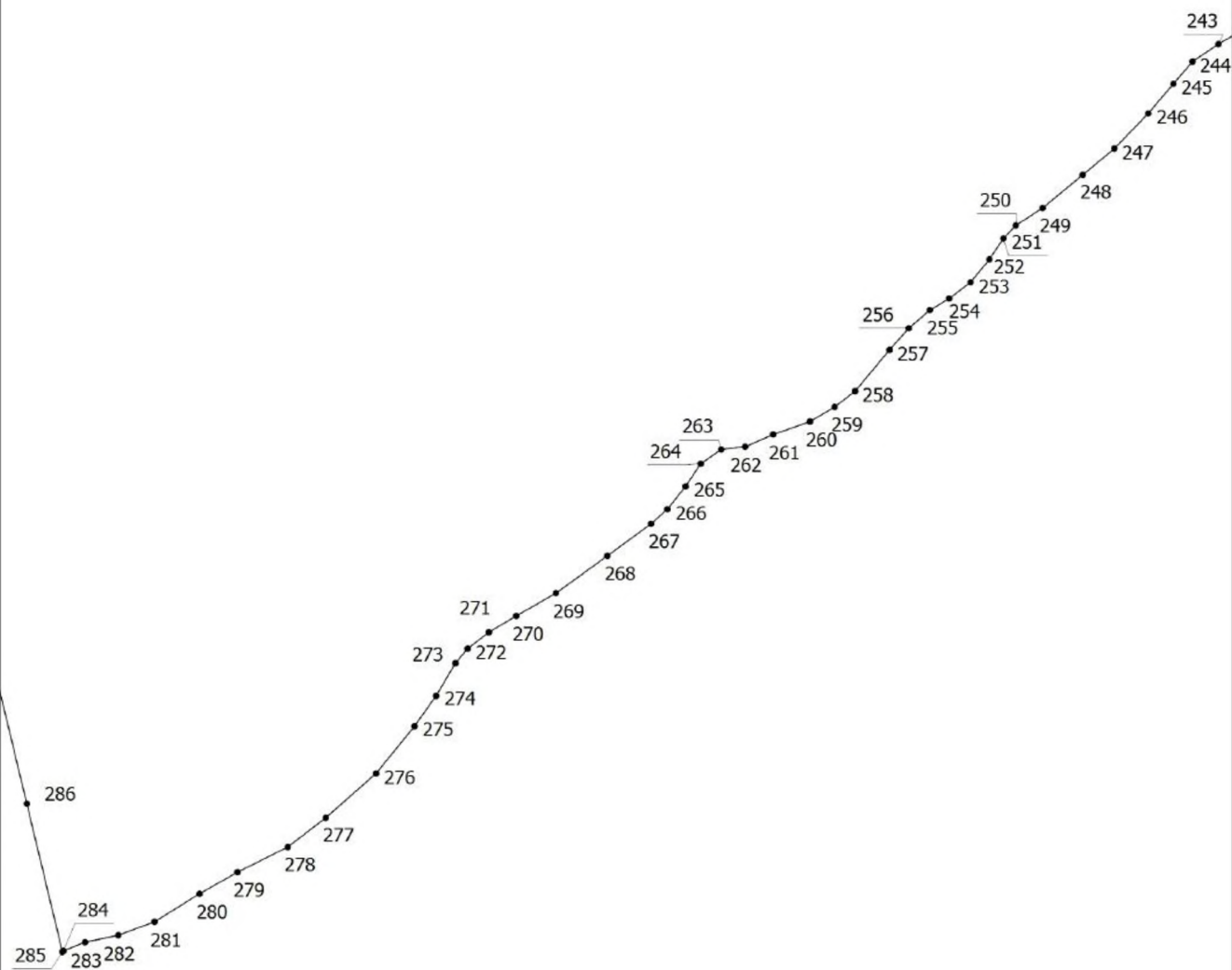
- - Граница объекта, установленная (уточненная) при проведении работ по описанию местоположения границ
- - Характерная точка границы объекта, установленная (уточненная) при проведении работ
- 1 - Обозначение номеров характерных точек границы объекта

Раздел 4

План границ объекта

Выносной лист 6

МСК-47, зона 2



Масштаб 1:500

Условные обозначения

- - Граница объекта, установленная (уточненная) при проведении работ по описанию местоположения границ
- - Характерная точка границы объекта, установленная (уточненная) при проведении работ
- 1 - Обозначение номеров характерных точек границы объекта

3. ОПИСАНИЕ МЕСТОПОЛОЖЕНИЯ ГРАНИЦ ДЕРЕВНИ ДУБОВИК

ОПИСАНИЕ МЕСТОПОЛОЖЕНИЯ ГРАНИЦ деревня Дубовик		
(наименование объекта, местоположение границ которого описано (далее - объект))		
Раздел 1		
Сведения об объекте		
№ п/п	Характеристики объекта	Описание характеристик
1	2	3
1.	Местоположение объекта	Ленинградская область, Тосненский муниципальный район, Лисинское сельское поселение
2.	Площадь объекта +/- величина погрешности определения площади (Р +/- Дельта Р)	431006 м ² +/- 230 м ²
3.	Иные характеристики объекта	-

Раздел 2					
Сведения о местоположении границ объекта					
1. Система координат МСК-47, зона 2					
2. Сведения о характерных точках границ объекта					
Обозначение характерных точек границ	Координаты, м		Метод определения координат характерной точки	Средняя квадратическая погрешность положения характерной точки (Mt), м	Описание обозначения точки на местности (при наличии)
	X	Y			
1	2	3	4	5	6
1	349670,46	2243444,30	Картометрический метод	0,1	-
2	349677,08	2243456,90	Картометрический метод	0,1	-
3	349679,73	2243469,06	Картометрический метод	0,1	-
4	349686,86	2243502,98	Картометрический метод	0,1	-
5	349691,39	2243515,45	Картометрический метод	0,1	-
6	349700,17	2243532,16	Картометрический метод	0,1	-
7	349711,64	2243546,50	Картометрический метод	0,1	-
8	349717,26	2243553,52	Картометрический метод	0,1	-
9	349719,84	2243558,57	Картометрический метод	0,1	-
10	349720,36	2243565,28	Картометрический метод	0,1	-
11	349715,97	2243568,22	Картометрический метод	0,1	-
12	349712,66	2243569,90	Картометрический метод	0,1	-
13	349689,64	2243580,75	Картометрический метод	0,1	-
14	349679,22	2243585,80	Картометрический метод	0,1	-
15	349648,10	2243602,79	Картометрический метод	0,1	-
16	349638,40	2243609,90	Картометрический метод	0,1	-
17	349603,57	2243627,67	Картометрический метод	0,1	-
18	349517,19	2243672,28	Картометрический метод	0,1	-
19	349475,70	2243693,12	Картометрический метод	0,1	-
20	349470,46	2243695,91	Картометрический метод	0,1	-
21	349411,84	2243726,31	Картометрический метод	0,1	-
22	349375,05	2243743,37	Картометрический метод	0,1	-
23	349286,79	2243787,61	Картометрический метод	0,1	-
24	349232,27	2243815,07	Картометрический метод	0,1	-
25	349220,88	2243821,00	Картометрический метод	0,1	-
26	349204,88	2243832,01	Картометрический метод	0,1	-
27	349185,81	2243845,20	Картометрический метод	0,1	-
28	349128,51	2243873,78	Картометрический метод	0,1	-
29	349079,26	2243898,84	Картометрический метод	0,1	-
30	349045,61	2243917,30	Картометрический метод	0,1	-
31	349003,43	2243940,66	Картометрический метод	0,1	-
32	348974,16	2243976,54	Картометрический метод	0,1	-
33	348970,17	2243840,70	Картометрический метод	0,1	-
34	348935,80	2243814,96	Картометрический метод	0,1	-
35	348660,00	2243679,29	Картометрический метод	0,1	-
36	348642,90	2243671,13	Картометрический метод	0,1	-
37	348331,60	2243521,72	Картометрический метод	0,1	-
38	348145,53	2243502,77	Картометрический метод	0,1	-
39	348146,65	2243498,27	Картометрический метод	0,1	-
40	348152,44	2243485,55	Картометрический метод	0,1	-
41	348154,57	2243471,53	Картометрический метод	0,1	-
42	348159,50	2243460,39	Картометрический метод	0,1	-
43	348161,62	2243440,93	Картометрический метод	0,1	-
44	348160,09	2243435,06	Картометрический метод	0,1	-

1	2	3	4	5	6
45	348153,38	2243427,07	Картометрический метод	0,1	-
46	348149,98	2243417,47	Картометрический метод	0,1	-
47	348145,39	2243406,67	Картометрический метод	0,1	-
48	348144,54	2243391,79	Картометрический метод	0,1	-
49	348146,24	2243386,44	Картометрический метод	0,1	-
50	348142,96	2243376,42	Картометрический метод	0,1	-
51	348148,16	2243373,80	Картометрический метод	0,1	-
52	348160,18	2243361,02	Картометрический метод	0,1	-
53	348166,64	2243350,57	Картометрический метод	0,1	-
54	348175,58	2243336,60	Картометрический метод	0,1	-
55	348175,14	2243327,36	Картометрический метод	0,1	-
56	348168,17	2243313,34	Картометрический метод	0,1	-
57	348169,28	2243307,56	Картометрический метод	0,1	-
58	348174,97	2243304,16	Картометрический метод	0,1	-
59	348187,98	2243313,68	Картометрический метод	0,1	-
60	348203,31	2243332,58	Картометрический метод	0,1	-
61	348209,40	2243344,45	Картометрический метод	0,1	-
62	348215,35	2243368,59	Картометрический метод	0,1	-
63	348217,73	2243375,73	Картометрический метод	0,1	-
64	348225,12	2243376,83	Картометрический метод	0,1	-
65	348235,66	2243375,30	Картометрический метод	0,1	-
66	348243,82	2243368,16	Картометрический метод	0,1	-
67	348248,75	2243356,69	Картометрический метод	0,1	-
68	348253,79	2243348,62	Картометрический метод	0,1	-
69	348255,13	2243339,38	Картометрический метод	0,1	-
70	348256,15	2243334,67	Картометрический метод	0,1	-
71	348254,96	2243327,02	Картометрический метод	0,1	-
72	348257,85	2243318,10	Картометрический метод	0,1	-
73	348258,79	2243302,37	Картометрический метод	0,1	-
74	348259,47	2243297,36	Картометрический метод	0,1	-
75	348259,55	2243292,60	Картометрический метод	0,1	-
76	348258,45	2243282,39	Картометрический метод	0,1	-
77	348258,62	2243274,83	Картометрический метод	0,1	-
78	348260,15	2243272,87	Картометрический метод	0,1	-
79	348264,91	2243270,75	Картометрический метод	0,1	-
80	348267,80	2243267,69	Картометрический метод	0,1	-
81	348271,62	2243266,33	Картометрический метод	0,1	-
82	348283,27	2243274,49	Картометрический метод	0,1	-
83	348289,13	2243283,50	Картометрический метод	0,1	-
84	348289,27	2243293,44	Картометрический метод	0,1	-
85	348286,67	2243302,54	Картометрический метод	0,1	-
86	348290,49	2243315,12	Картометрический метод	0,1	-
87	348295,93	2243327,53	Картометрический метод	0,1	-
88	348296,78	2243342,07	Картометрический метод	0,1	-
89	348298,48	2243349,04	Картометрический метод	0,1	-
90	348306,81	2243353,20	Картометрический метод	0,1	-
91	348316,50	2243354,22	Картометрический метод	0,1	-
92	348339,03	2243344,70	Картометрический метод	0,1	-
93	348356,71	2243328,64	Картометрический метод	0,1	-
94	348365,98	2243312,23	Картометрический метод	0,1	-
95	348368,53	2243294,98	Картометрический метод	0,1	-
96	348366,74	2243282,99	Картометрический метод	0,1	-
97	348371,67	2243272,62	Картометрический метод	0,1	-
98	348381,36	2243265,39	Картометрический метод	0,1	-
99	348389,35	2243270,41	Картометрический метод	0,1	-

1	2	3	4	5	6
100	348399,21	2243274,32	Картометрический метод	0,1	-
101	348407,63	2243283,50	Картометрический метод	0,1	-
102	348416,47	2243303,73	Картометрический метод	0,1	-
103	348425,99	2243324,47	Картометрический метод	0,1	-
104	348429,05	2243336,88	Картометрический метод	0,1	-
105	348430,58	2243345,30	Картометрический метод	0,1	-
106	348435,85	2243351,67	Картометрический метод	0,1	-
107	348447,66	2243353,37	Картометрический метод	0,1	-
108	348456,83	2243351,98	Картометрический метод	0,1	-
109	348466,36	2243347,25	Картометрический метод	0,1	-
110	348479,20	2243332,38	Картометрический метод	0,1	-
111	348486,34	2243320,99	Картометрический метод	0,1	-
112	348489,82	2243305,43	Картометрический метод	0,1	-
113	348488,64	2243287,07	Картометрический метод	0,1	-
114	348490,00	2243283,25	Картометрический метод	0,1	-
115	348495,27	2243281,80	Картометрический метод	0,1	-
116	348502,24	2243278,15	Картометрический метод	0,1	-
117	348511,42	2243280,70	Картометрический метод	0,1	-
118	348518,98	2243287,75	Картометрический метод	0,1	-
119	348532,41	2243309,85	Картометрический метод	0,1	-
120	348540,66	2243328,47	Картометрический метод	0,1	-
121	348550,17	2243354,39	Картометрический метод	0,1	-
122	348554,08	2243362,72	Картометрический метод	0,1	-
123	348564,03	2243375,56	Картометрический метод	0,1	-
124	348573,38	2243393,50	Картометрический метод	0,1	-
125	348577,37	2243401,83	Картометрический метод	0,1	-
126	348584,77	2243403,53	Картометрический метод	0,1	-
127	348593,01	2243399,45	Картометрический метод	0,1	-
128	348611,04	2243378,28	Картометрический метод	0,1	-
129	348618,43	2243368,25	Картометрический метод	0,1	-
130	348622,51	2243355,07	Картометрический метод	0,1	-
131	348623,11	2243348,53	Картометрический метод	0,1	-
132	348617,41	2243342,07	Картометрический метод	0,1	-
133	348604,58	2243327,96	Картометрический метод	0,1	-
134	348597,69	2243308,07	Картометрический метод	0,1	-
135	348596,42	2243296,51	Картометрический метод	0,1	-
136	348588,85	2243271,52	Картометрический метод	0,1	-
137	348591,91	2243257,57	Картометрический метод	0,1	-
138	348599,40	2243250,52	Картометрический метод	0,1	-
139	348622,38	2243240,48	Картометрический метод	0,1	-
140	348629,57	2243235,73	Картометрический метод	0,1	-
141	348635,95	2243239,38	Картометрический метод	0,1	-
142	348645,38	2243243,04	Картометрический метод	0,1	-
143	348650,48	2243249,16	Картометрический метод	0,1	-
144	348654,73	2243260,29	Картометрический метод	0,1	-
145	348659,32	2243284,86	Картометрический метод	0,1	-
146	348664,68	2243299,91	Картометрический метод	0,1	-
147	348664,76	2243310,62	Картометрический метод	0,1	-
148	348663,31	2243318,01	Картометрический метод	0,1	-
149	348658,30	2243327,28	Картометрический метод	0,1	-
150	348658,72	2243335,69	Картометрический метод	0,1	-
151	348662,93	2243341,06	Картометрический метод	0,1	-
152	348675,30	2243345,04	Картометрический метод	0,1	-
153	348686,86	2243345,21	Картометрический метод	0,1	-
154	348696,03	2243343,27	Картометрический метод	0,1	-

1	2	3	4	5	6
155	348702,42	2243338,75	Картометрический метод	0,1	-
156	348708,96	2243340,79	Картометрический метод	0,1	-
157	348715,55	2243347,18	Картометрический метод	0,1	-
158	348715,45	2243351,90	Картометрический метод	0,1	-
159	348710,32	2243365,61	Картометрический метод	0,1	-
160	348701,05	2243377,26	Картометрический метод	0,1	-
161	348684,82	2243388,91	Картометрический метод	0,1	-
162	348679,46	2243394,01	Картометрический метод	0,1	-
163	348682,52	2243404,89	Картометрический метод	0,1	-
164	348691,28	2243410,92	Картометрический метод	0,1	-
165	348703,26	2243413,05	Картометрический метод	0,1	-
166	348717,63	2243414,15	Картометрический метод	0,1	-
167	348735,65	2243411,69	Картометрический метод	0,1	-
168	348745,34	2243410,67	Картометрический метод	0,1	-
169	348775,75	2243397,24	Картометрический метод	0,1	-
170	348783,93	2243397,83	Картометрический метод	0,1	-
171	348791,58	2243405,23	Картометрический метод	0,1	-
172	348794,98	2243414,07	Картометрический метод	0,1	-
173	348795,41	2243421,72	Картометрический метод	0,1	-
174	348792,09	2243435,32	Картометрический метод	0,1	-
175	348787,34	2243444,11	Картометрический метод	0,1	-
176	348786,84	2243449,74	Картометрический метод	0,1	-
177	348792,29	2243454,37	Картометрический метод	0,1	-
178	348800,00	2243456,62	Картометрический метод	0,1	-
179	348812,26	2243453,68	Картометрический метод	0,1	-
180	348819,26	2243449,63	Картометрический метод	0,1	-
181	348820,93	2243448,15	Картометрический метод	0,1	-
182	348827,31	2243436,25	Картометрический метод	0,1	-
183	348834,28	2243427,75	Картометрический метод	0,1	-
184	348838,36	2243414,23	Картометрический метод	0,1	-
185	348843,88	2243407,26	Картометрический метод	0,1	-
186	348855,87	2243401,23	Картометрический метод	0,1	-
187	348860,18	2243402,56	Картометрический метод	0,1	-
188	348864,24	2243404,06	Картометрический метод	0,1	-
189	348872,44	2243406,75	Картометрический метод	0,1	-
190	348877,83	2243411,13	Картометрический метод	0,1	-
191	348885,08	2243418,36	Картометрический метод	0,1	-
192	348887,49	2243423,93	Картометрический метод	0,1	-
193	348888,17	2243438,38	Картометрический метод	0,1	-
194	348886,47	2243443,22	Картометрический метод	0,1	-
195	348887,78	2243449,02	Картометрический метод	0,1	-
196	348890,16	2243455,06	Картометрический метод	0,1	-
197	348891,65	2243463,28	Картометрический метод	0,1	-
198	348896,75	2243473,23	Картометрический метод	0,1	-
199	348907,38	2243484,27	Картометрический метод	0,1	-
200	348913,50	2243490,23	Картометрический метод	0,1	-
201	348918,94	2243492,44	Картометрический метод	0,1	-
202	348923,36	2243498,56	Картометрический метод	0,1	-
203	348923,10	2243502,13	Картометрический метод	0,1	-
204	348919,75	2243509,06	Картометрический метод	0,1	-
205	348917,24	2243513,52	Картометрический метод	0,1	-
206	348906,70	2243519,87	Картометрический метод	0,1	-
207	348899,73	2243522,61	Картометрический метод	0,1	-
208	348896,84	2243521,34	Картометрический метод	0,1	-
209	348894,37	2243522,36	Картометрический метод	0,1	-

1	2	3	4	5	6
210	348889,87	2243529,33	Картометрический метод	0,1	-
211	348887,74	2243536,64	Картометрический метод	0,1	-
212	348888,86	2243542,08	Картометрический метод	0,1	-
213	348892,54	2243546,28	Картометрический метод	0,1	-
214	348908,40	2243549,98	Картометрический метод	0,1	-
215	348918,16	2243549,38	Картометрический метод	0,1	-
216	348924,12	2243547,69	Картометрический метод	0,1	-
217	348940,16	2243537,48	Картометрический метод	0,1	-
218	348953,27	2243529,60	Картометрический метод	0,1	-
219	348966,26	2243516,97	Картометрический метод	0,1	-
220	348977,17	2243503,06	Картометрический метод	0,1	-
221	348982,23	2243489,01	Картометрический метод	0,1	-
222	348987,37	2243483,77	Картометрический метод	0,1	-
223	349003,47	2243477,86	Картометрический метод	0,1	-
224	349018,57	2243473,68	Картометрический метод	0,1	-
225	349028,76	2243469,91	Картометрический метод	0,1	-
226	349036,75	2243469,32	Картометрический метод	0,1	-
227	349044,40	2243473,06	Картометрический метод	0,1	-
228	349050,61	2243474,84	Картометрический метод	0,1	-
229	349059,11	2243481,05	Картометрический метод	0,1	-
230	349072,11	2243495,84	Картометрический метод	0,1	-
231	349091,50	2243510,12	Картометрический метод	0,1	-
232	349097,02	2243516,41	Картометрический метод	0,1	-
233	349097,93	2243521,50	Картометрический метод	0,1	-
234	349097,02	2243527,37	Картометрический метод	0,1	-
235	349093,27	2243531,60	Картометрический метод	0,1	-
236	349086,99	2243534,51	Картометрический метод	0,1	-
237	349084,43	2243537,43	Картометрический метод	0,1	-
238	349081,46	2243541,91	Картометрический метод	0,1	-
239	349079,34	2243543,69	Картометрический метод	0,1	-
240	349072,96	2243552,79	Картометрический метод	0,1	-
241	349070,75	2243559,42	Картометрический метод	0,1	-
242	349071,77	2243566,39	Картометрический метод	0,1	-
243	349080,42	2243576,52	Картометрический метод	0,1	-
244	349087,41	2243583,14	Картометрический метод	0,1	-
245	349098,72	2243584,33	Картометрический метод	0,1	-
246	349109,17	2243582,80	Картометрический метод	0,1	-
247	349119,82	2243578,14	Картометрический метод	0,1	-
248	349129,92	2243570,64	Картометрический метод	0,1	-
249	349132,21	2243567,07	Картометрический метод	0,1	-
250	349140,33	2243546,71	Картометрический метод	0,1	-
251	349148,39	2243526,27	Картометрический метод	0,1	-
252	349151,42	2243514,88	Картометрический метод	0,1	-
253	349151,59	2243511,39	Картометрический метод	0,1	-
254	349150,57	2243509,10	Картометрический метод	0,1	-
255	349150,40	2243505,51	Картометрический метод	0,1	-
256	349147,17	2243488,87	Картометрический метод	0,1	-
257	349147,34	2243483,17	Картометрический метод	0,1	-
258	349150,49	2243477,22	Картометрический метод	0,1	-
259	349156,10	2243475,01	Картометрический метод	0,1	-
260	349175,14	2243474,16	Картометрический метод	0,1	-
261	349178,79	2243475,07	Картометрический метод	0,1	-
262	349191,80	2243476,37	Картометрический метод	0,1	-
263	349206,59	2243485,64	Картометрический метод	0,1	-
264	349215,26	2243499,58	Картометрический метод	0,1	-

1	2	3	4	5	6
265	349215,28	2243503,03	Картометрический метод	0,1	-
266	349213,81	2243509,61	Картометрический метод	0,1	-
267	349209,05	2243517,26	Картометрический метод	0,1	-
268	349202,68	2243525,93	Картометрический метод	0,1	-
269	349202,17	2243532,90	Картометрический метод	0,1	-
270	349206,76	2243538,42	Картометрический метод	0,1	-
271	349211,43	2243540,80	Картометрический метод	0,1	-
272	349215,34	2243546,24	Картометрический метод	0,1	-
273	349225,80	2243551,00	Картометрический метод	0,1	-
274	349234,89	2243554,32	Картометрический метод	0,1	-
275	349238,97	2243553,13	Картометрический метод	0,1	-
276	349246,54	2243555,00	Картометрический метод	0,1	-
277	349260,91	2243550,32	Картометрический метод	0,1	-
278	349267,61	2243546,50	Картометрический метод	0,1	-
279	349276,38	2243532,05	Картометрический метод	0,1	-
280	349281,39	2243523,38	Картометрический метод	0,1	-
281	349293,97	2243512,33	Картометрический метод	0,1	-
282	349298,73	2243508,42	Картометрический метод	0,1	-
283	349303,83	2243501,02	Картометрический метод	0,1	-
284	349305,96	2243499,49	Картометрический метод	0,1	-
285	349311,31	2243492,86	Картометрический метод	0,1	-
286	349316,58	2243490,23	Картометрический метод	0,1	-
287	349318,45	2243490,23	Картометрический метод	0,1	-
288	349319,82	2243491,91	Картометрический метод	0,1	-
289	349330,95	2243489,38	Картометрический метод	0,1	-
290	349335,62	2243484,62	Картометрический метод	0,1	-
291	349338,00	2243477,56	Картометрический метод	0,1	-
292	349338,26	2243466,93	Картометрический метод	0,1	-
293	349334,06	2243457,76	Картометрический метод	0,1	-
294	349331,39	2243448,80	Картометрический метод	0,1	-
295	349332,99	2243443,47	Картометрический метод	0,1	-
296	349334,27	2243436,84	Картометрический метод	0,1	-
297	349334,18	2243433,61	Картометрический метод	0,1	-
298	349337,16	2243431,40	Картометрический метод	0,1	-
299	349340,22	2243431,83	Картометрический метод	0,1	-
300	349344,38	2243434,72	Картометрический метод	0,1	-
301	349352,29	2243439,56	Картометрический метод	0,1	-
302	349361,98	2243444,07	Картометрический метод	0,1	-
303	349368,52	2243450,53	Картометрический метод	0,1	-
304	349387,73	2243460,64	Картометрический метод	0,1	-
305	349411,31	2243468,08	Картометрический метод	0,1	-
306	349428,36	2243471,10	Картометрический метод	0,1	-
307	349431,08	2243472,54	Картометрический метод	0,1	-
308	349435,25	2243471,10	Картометрический метод	0,1	-
309	349446,72	2243473,65	Картометрический метод	0,1	-
310	349477,96	2243476,62	Картометрический метод	0,1	-
311	349490,42	2243478,32	Картометрический метод	0,1	-
312	349499,65	2243474,59	Картометрический метод	0,1	-
313	349515,68	2243466,43	Картометрический метод	0,1	-
314	349522,46	2243459,96	Картометрический метод	0,1	-
315	349526,54	2243448,74	Картометрический метод	0,1	-
316	349526,05	2243441,18	Картометрический метод	0,1	-
317	349524,50	2243435,82	Картометрический метод	0,1	-
318	349516,20	2243421,09	Картометрический метод	0,1	-
319	349501,47	2243408,71	Картометрический метод	0,1	-

1	2	3	4	5	6
320	349495,69	2243402,25	Картометрический метод	0,1	-
321	349496,39	2243397,88	Картометрический метод	0,1	-
322	349500,02	2243391,20	Картометрический метод	0,1	-
323	349506,06	2243386,55	Картометрический метод	0,1	-
324	349515,53	2243384,56	Картометрический метод	0,1	-
325	349523,65	2243385,50	Картометрический метод	0,1	-
326	349533,09	2243389,16	Картометрический метод	0,1	-
327	349544,05	2243394,43	Картометрический метод	0,1	-
328	349553,11	2243404,01	Картометрический метод	0,1	-
329	349560,23	2243413,08	Картометрический метод	0,1	-
330	349561,20	2243419,77	Картометрический метод	0,1	-
331	349563,10	2243432,45	Картометрический метод	0,1	-
332	349571,97	2243463,28	Картометрический метод	0,1	-
333	349575,16	2243475,26	Картометрический метод	0,1	-
334	349583,05	2243481,90	Картометрический метод	0,1	-
335	349593,46	2243484,81	Картометрический метод	0,1	-
336	349600,15	2243485,38	Картометрический метод	0,1	-
337	349609,25	2243483,25	Картометрический метод	0,1	-
338	349626,85	2243472,88	Картометрический метод	0,1	-
339	349630,19	2243467,92	Картометрический метод	0,1	-
340	349631,95	2243461,32	Картометрический метод	0,1	-
341	349648,86	2243437,95	Картометрический метод	0,1	-
342	349656,00	2243436,08	Картометрический метод	0,1	-
343	349659,23	2243438,20	Картометрический метод	0,1	-
344	349664,76	2243439,65	Картометрический метод	0,1	-
1	349670,46	2243444,30	Картометрический метод	0,1	-

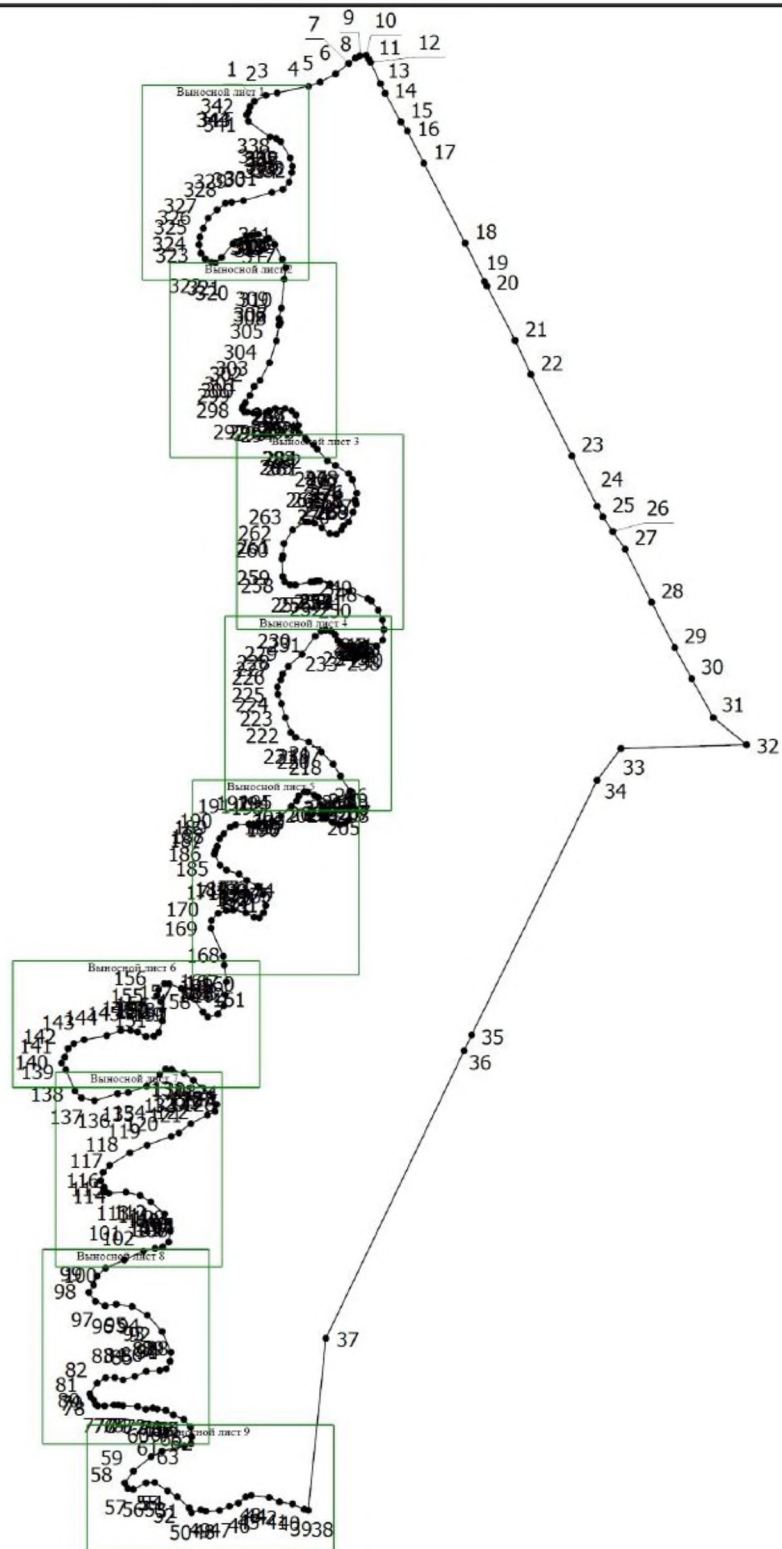
3. Сведения о характерных точках части (частей) границы объекта					
Обозначение характерных точек границ	Координаты, м		Метод определения координат характерной точки	Средняя квадратическая погрешность положения характерной точки (Mt), м	Описание обозначения точки на местности (при наличии)
	X	Y			
1	2	3	4	5	6
-	-	-	-	-	-

Раздел 3							
Сведения о местоположении измененных (уточненных) границ объекта							
1. Система координат -							
2. Сведения о характерных точках границ объекта							
Обозначение характерных точек границ	Существующие координаты, м		Измененные (уточненные) координаты, м		Метод определения координат характерной точки	Средняя квадратическая погрешность положения характерной точки (Mt), м	Описание обозначения точки на местности (при наличии)
	X	Y	X	Y			
1	2	3	4	5	6	7	8
-	-	-	-	-	-	-	-
3. Сведения о характерных точках части (частей) границы объекта							
Обозначение характерных точек части границы	Существующие координаты, м		Измененные (уточненные) координаты, м		Метод определения координат характерной точки	Средняя квадратическая погрешность положения характерной точки (Mt), м	Описание обозначения точки на местности (при наличии)
	X	Y	X	Y			
1	2	3	4	5	6	7	8
-	-	-	-	-	-	-	-

Раздел 4

План границ объекта

МСК-47, зона 2



Масштаб 1:8000

Условные обозначения

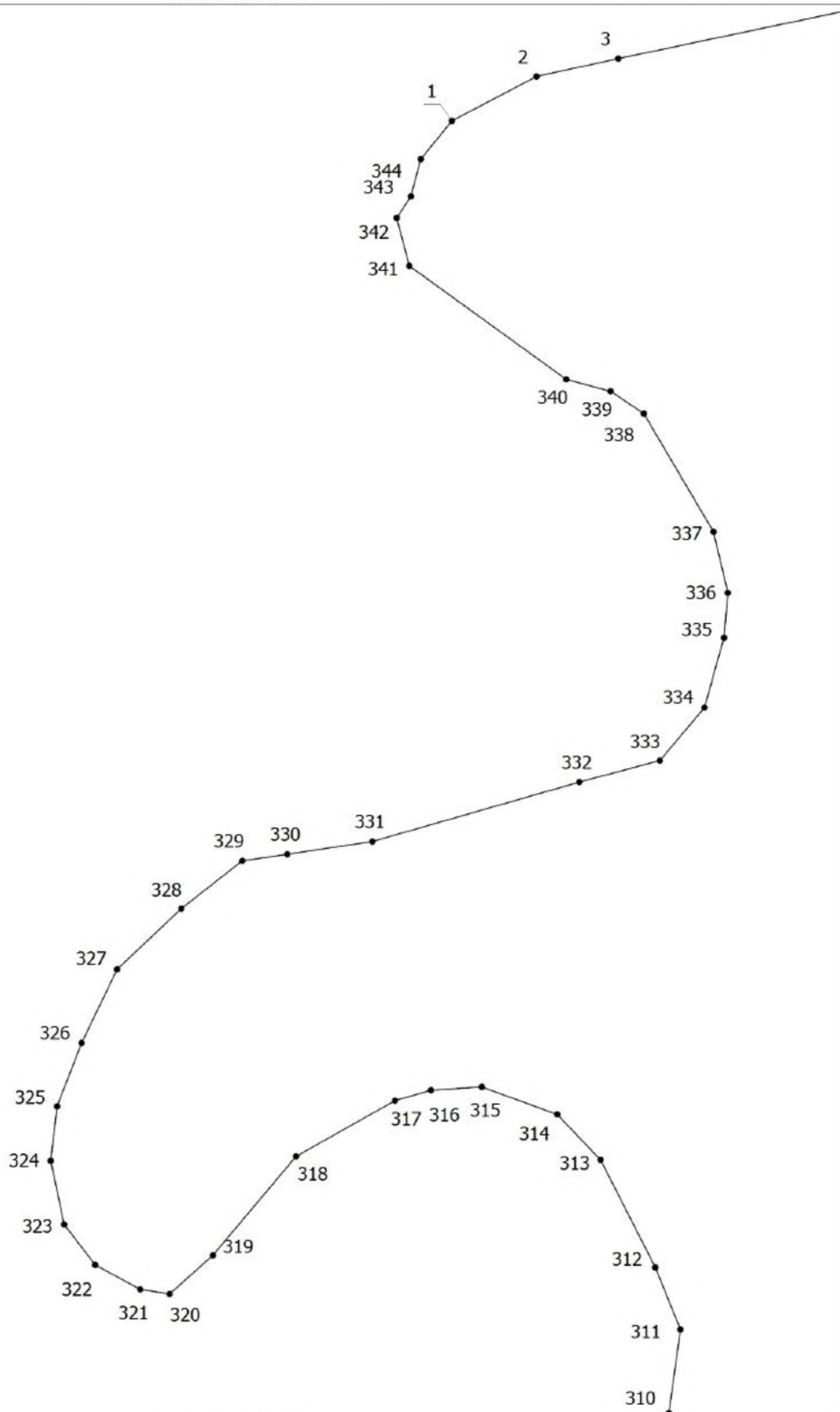
- - Граница объекта, установленная (уточненная) при проведении работ по описанию местоположения границ
- - Характерная точка границы объекта, установленная (уточненная) при проведении работ
- 1 - Обозначение номеров характерных точек границы объекта

Раздел 4

План границ объекта

Выносной лист 1

МСК-47, зона 2



Масштаб 1:1000

Условные обозначения

- | | |
|----------------------------|--|
| <p>—</p> <p>•</p> <p>1</p> | <p>- Граница объекта, установленная (уточненная) при проведении работ по описанию местоположения границ</p> <p>- Характерная точка границы объекта, установленная (уточненная) при проведении работ</p> <p>- Обозначение номеров характерных точек границы объекта</p> |
|----------------------------|--|

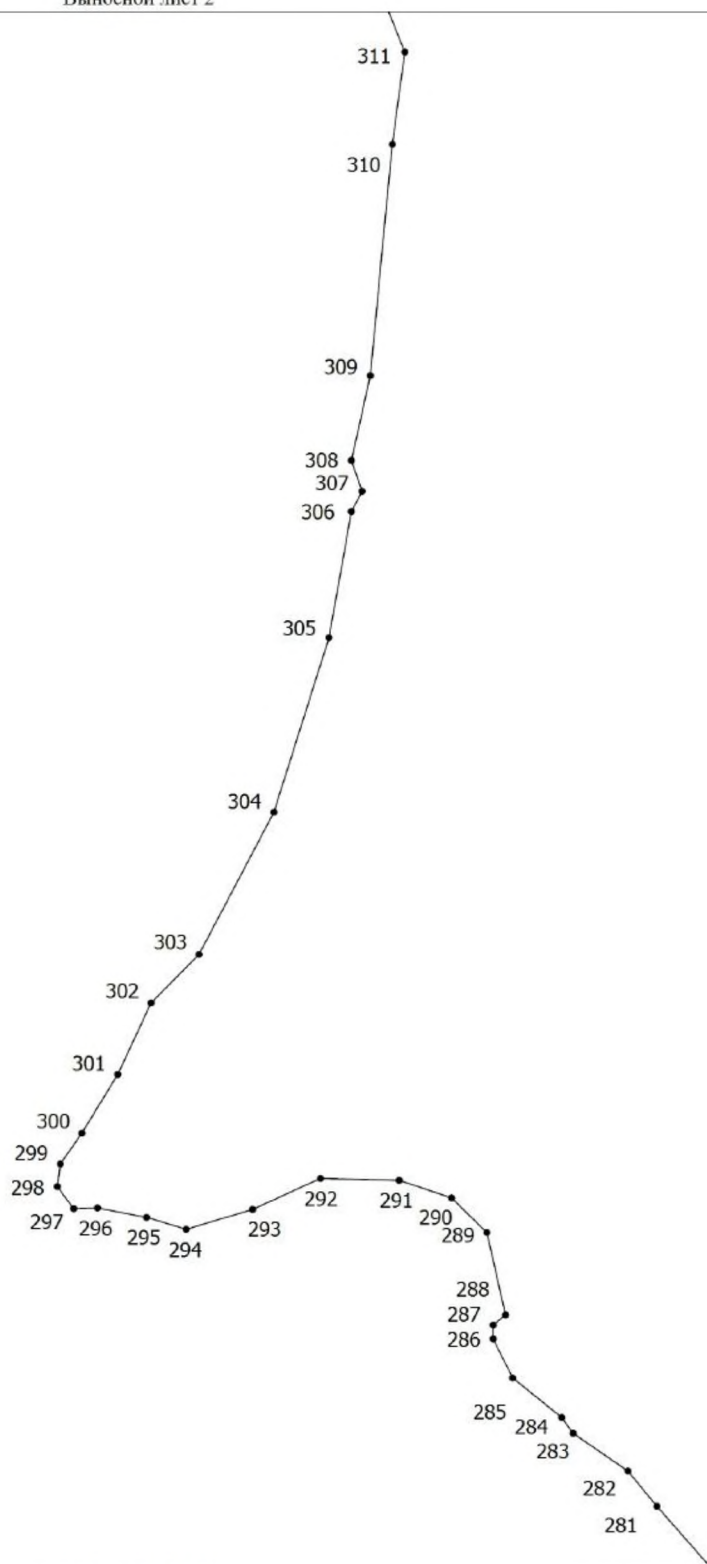
Раздел 4

План границ объекта

Выносной лист 2

МСК-47, зона 2

320



Масштаб 1:1000

Условные обозначения

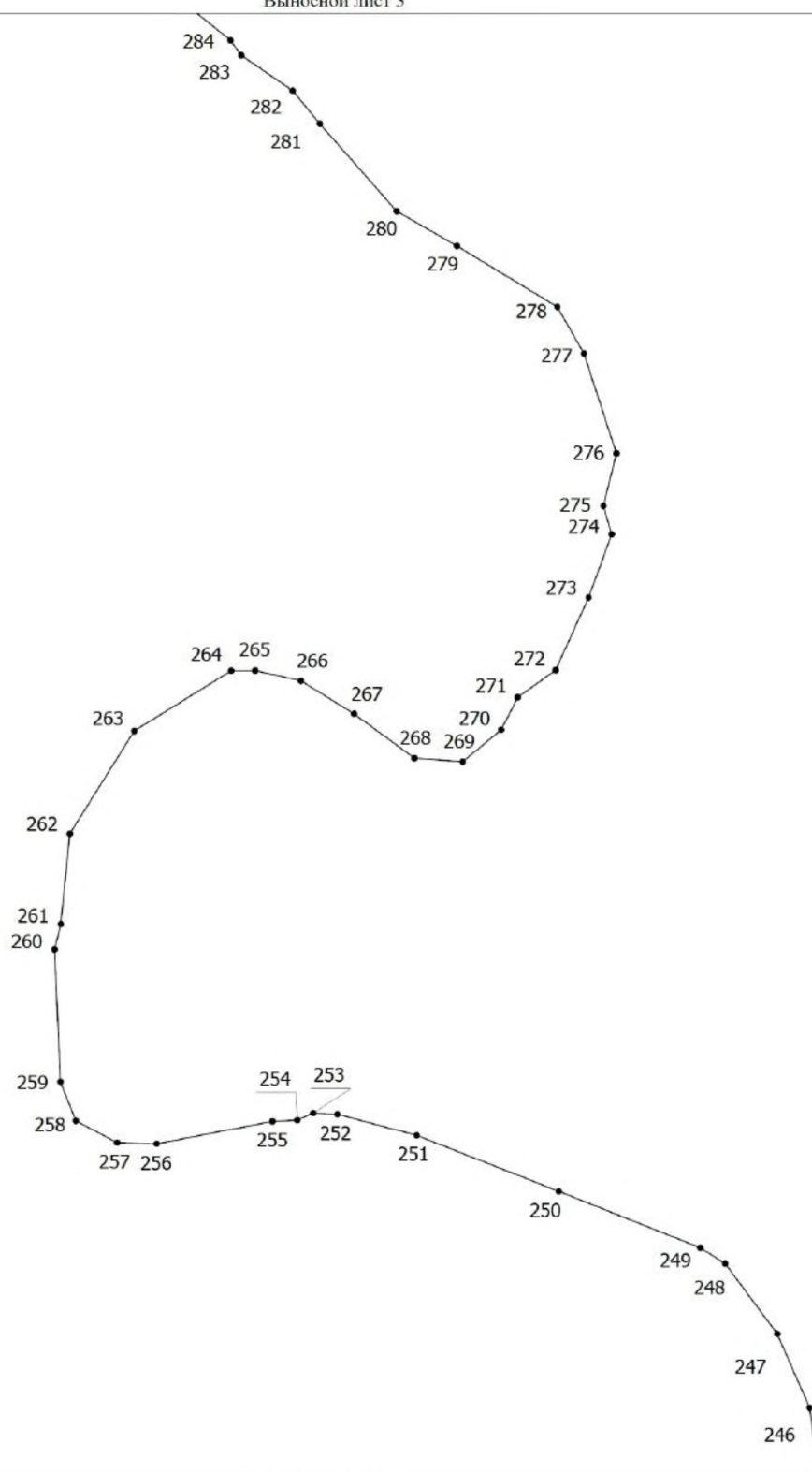
- - Граница объекта, установленная (уточненная) при проведении работ по описанию местоположения границ
- - Характерная точка границы объекта, установленная (уточненная) при проведении работ
- 1 - Обозначение номеров характерных точек границы объекта

Раздел 4

План границ объекта

Выносной лист 3

МСК-47, зона 2



Масштаб 1:1000

Условные обозначения


- | | |
|----------------------------|--|
| <p>—</p> <p>•</p> <p>1</p> | <p>- Граница объекта, установленная (уточненная) при проведении работ по описанию местоположения границ</p> <p>- Характерная точка границы объекта, установленная (уточненная) при проведении работ</p> <p>- Обозначение номеров характерных точек границы объекта</p> |
|----------------------------|--|

Раздел 4

План границ объекта

Выносной лист 4

МСК-47, зона 2



Условные обозначения

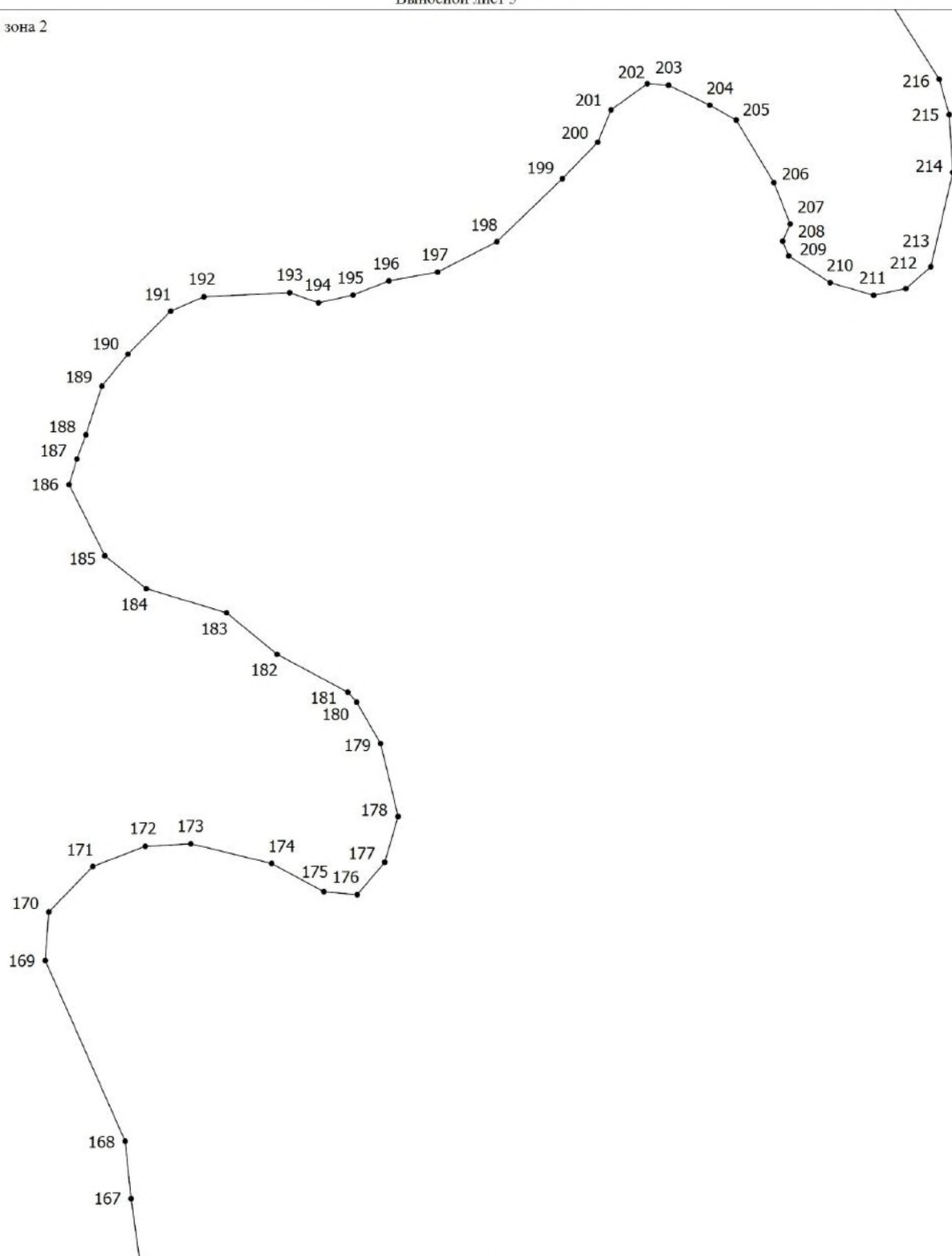
- | | |
|----------------------------|--|
| <p>—</p> <p>•</p> <p>1</p> | <p>- Граница объекта, установленная (уточненная) при проведении работ по описанию местоположения границ</p> <p>- Характерная точка границы объекта, установленная (уточненная) при проведении работ</p> <p>- Обозначение номеров характерных точек границы объекта</p> |
|----------------------------|--|

Раздел 4

План границ объекта

Выносной лист 5

МСК-47, зона 2



Масштаб 1:1000

Условные обозначения


- Граница объекта, установленная (уточненная) при проведении работ по описанию местоположения границ
- Характерная точка границы объекта, установленная (уточненная) при проведении работ
- 1 Обозначение номеров характерных точек границы объекта

Раздел 4

План границ объекта

Выносной лист 6

МСК-47, зона 2



Масштаб 1:1000

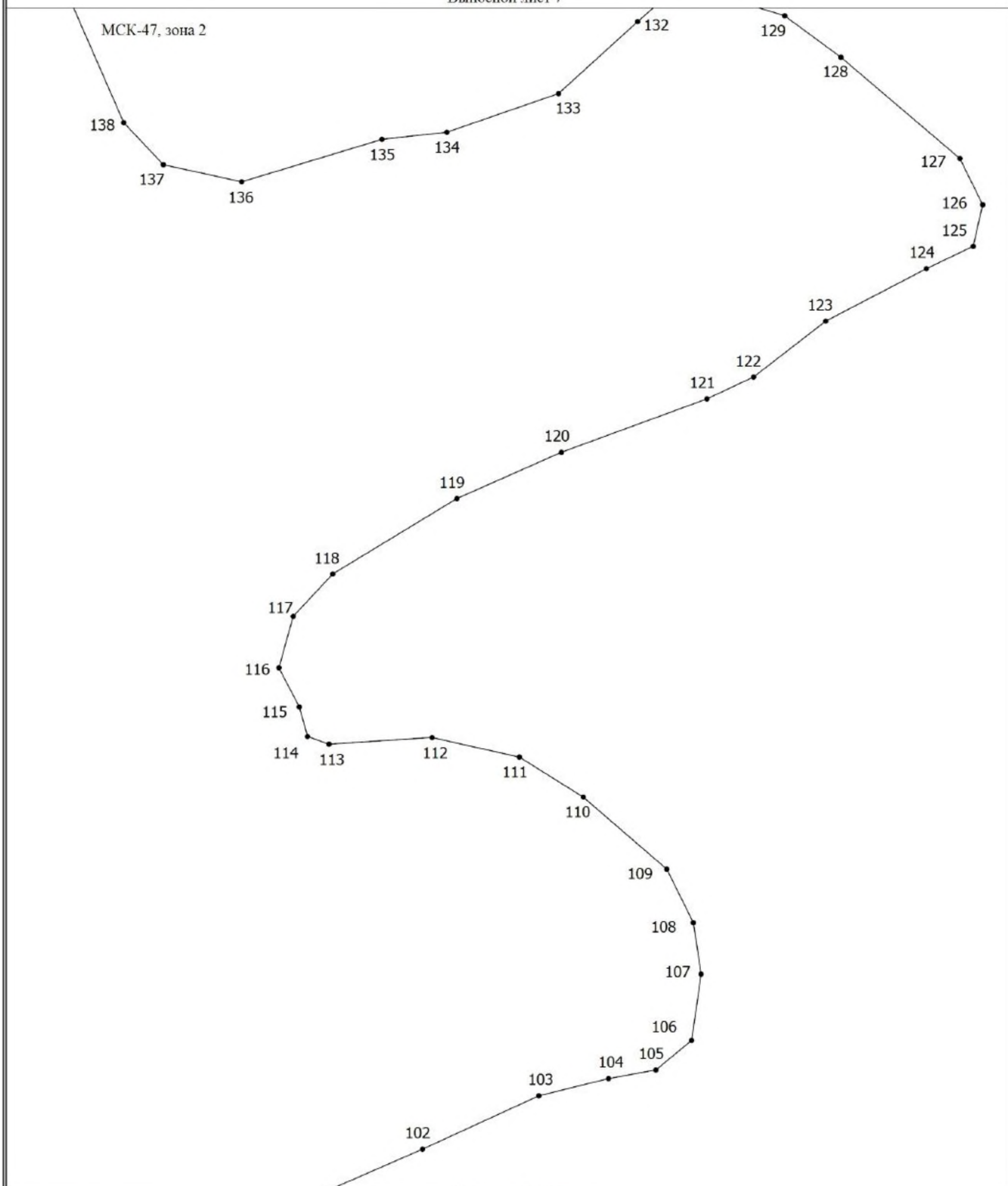
Условные обозначения

- - Граница объекта, установленная (уточненная) при проведении работ по описанию местоположения границ
- - Характерная точка границы объекта, установленная (уточненная) при проведении работ
- 1 - Обозначение номеров характерных точек границы объекта

Раздел 4

План границ объекта

Выносной лист 7



Масштаб 1:1000

Условные обозначения

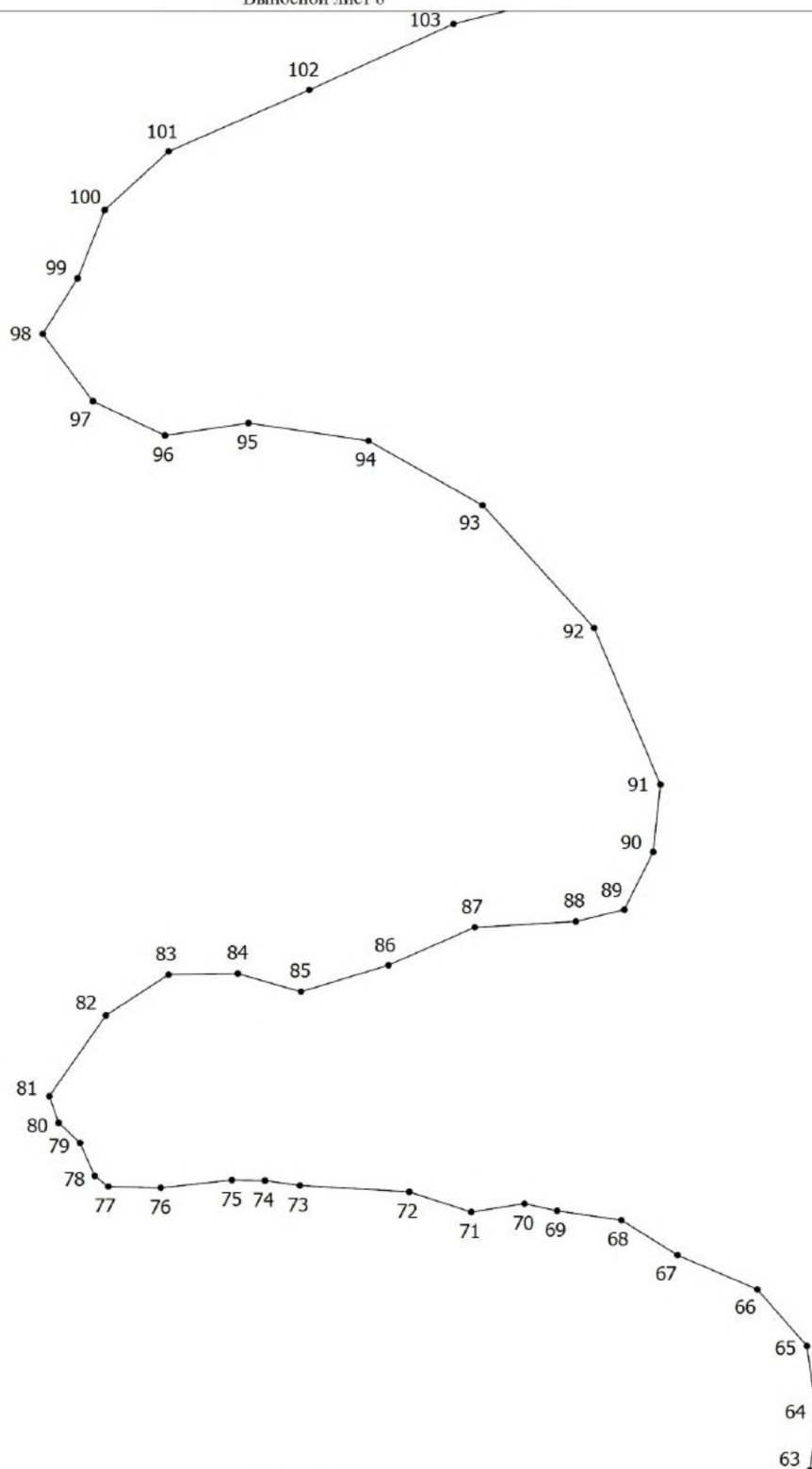
- Граница объекта, установленная (уточненная) при проведении работ по описанию местоположения границ
- - Характерная точка границы объекта, установленная (уточненная) при проведении работ
- 1 - Обозначение номеров характерных точек границы объекта

Раздел 4

План границ объекта

Выносной лист 8

МСК-47, зона 2



Масштаб 1:1000

Условные обозначения

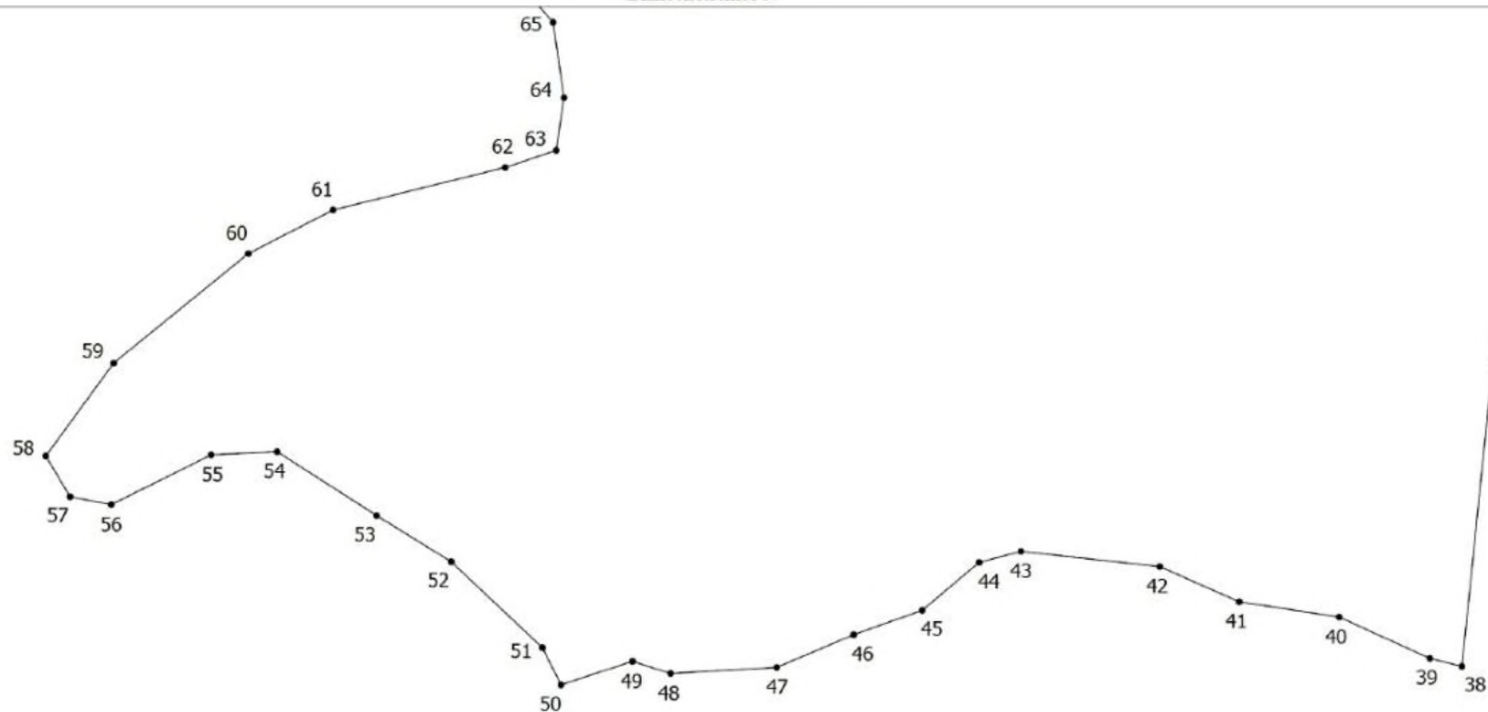
- - Граница объекта, установленная (уточненная) при проведении работ по описанию местоположения границ
- - Характерная точка границы объекта, установленная (уточненная) при проведении работ
- 1 - Обозначение номеров характерных точек границы объекта

Раздел 4

План границ объекта

Выносной лист 9

МСК-47, зона 2



Масштаб 1:1000

Условные обозначения

- - Граница объекта, установленная (уточненная) при проведении работ по описанию местоположения границ
- - Характерная точка границы объекта, установленная (уточненная) при проведении работ
- 1 - Обозначение номеров характерных точек границы объекта

4. ОПИСАНИЕ МЕСТОПОЛОЖЕНИЯ ГРАНИЦ ДЕРЕВНИ ЁГЛИНО

ОПИСАНИЕ МЕСТОПОЛОЖЕНИЯ ГРАНИЦ деревня Ёглино		
(наименование объекта, местоположение границ которого описано (далее - объект))		
Раздел 1		
Сведения об объекте		
№ п/п	Характеристики объекта	Описание характеристик
1	2	3
1.	Местоположение объекта	Ленинградская область, Тосненский муниципальный район, Лисинское сельское поселение
2.	Площадь объекта +/- величина погрешности определения площади (Р +/- Дельта Р)	380972 м² +/- 216 м²
3.	Иные характеристики объекта	-

Раздел 2					
Сведения о местоположении границ объекта					
1. Система координат МСК-47, зона 2					
2. Сведения о характерных точках границ объекта					
Обозначение характерных точек границ	Координаты, м		Метод определения координат характерной точки	Средняя квадратическая погрешность положения характерной точки (Mt), м	Описание обозначения точки на местности (при наличии)
	X	Y			
1	2	3	4	5	6
-	-	-	-	-	-

3. Сведения о характерных точках части (частей) границы объекта					
Обозначение характерных точек границ	Координаты, м		Метод определения координат характерной точки	Средняя квадратическая погрешность положения характерной точки (Mt), м	Описание обозначения точки на местности (при наличии)
	X	Y			
1	2	3	4	5	6
Часть № 1					
1	358101,57	2239090,28	Картометрический метод	0,1	-
2	358113,47	2239092,96	Картометрический метод	0,1	-
3	358127,16	2239100,56	Картометрический метод	0,1	-
4	358131,76	2239105,20	Картометрический метод	0,1	-
5	358136,49	2239114,41	Картометрический метод	0,1	-
6	358139,31	2239124,07	Картометрический метод	0,1	-
7	358143,35	2239137,88	Картометрический метод	0,1	-
8	358150,11	2239152,03	Картометрический метод	0,1	-
9	358155,59	2239169,63	Картометрический метод	0,1	-
10	358160,31	2239181,36	Картометрический метод	0,1	-
11	358163,20	2239188,71	Картометрический метод	0,1	-
12	358164,98	2239196,36	Картометрический метод	0,1	-
13	358171,23	2239211,49	Картометрический метод	0,1	-
14	358172,80	2239215,53	Картометрический метод	0,1	-
15	358175,57	2239218,88	Картометрический метод	0,1	-
16	358175,82	2239224,32	Картометрический метод	0,1	-
17	358177,27	2239227,21	Картометрический метод	0,1	-
18	358180,54	2239227,09	Картометрический метод	0,1	-
19	358191,12	2239244,30	Картометрический метод	0,1	-
20	358192,33	2239248,08	Картометрический метод	0,1	-
21	358194,86	2239251,01	Картометрический метод	0,1	-
22	358195,82	2239253,56	Картометрический метод	0,1	-
23	358198,77	2239257,11	Картометрический метод	0,1	-
24	358202,00	2239259,91	Картометрический метод	0,1	-
25	358204,47	2239263,08	Картометрический метод	0,1	-
26	358208,42	2239264,29	Картометрический метод	0,1	-
27	358216,92	2239267,39	Картометрический метод	0,1	-
28	358219,89	2239271,71	Картометрический метод	0,1	-
29	358224,65	2239274,32	Картометрический метод	0,1	-
30	358231,20	2239273,04	Картометрический метод	0,1	-
31	358239,17	2239273,15	Картометрический метод	0,1	-
32	358250,48	2239277,71	Картометрический метод	0,1	-
33	358260,54	2239288,79	Картометрический метод	0,1	-
34	358264,20	2239297,25	Картометрический метод	0,1	-
35	358266,94	2239304,96	Картометрический метод	0,1	-
36	358272,32	2239314,76	Картометрический метод	0,1	-
37	358274,32	2239316,16	Картометрический метод	0,1	-
38	358276,66	2239320,93	Картометрический метод	0,1	-
39	358276,87	2239323,98	Картометрический метод	0,1	-
40	358271,98	2239324,58	Картометрический метод	0,1	-
41	358272,23	2239326,02	Картометрический метод	0,1	-
42	358276,82	2239327,00	Картометрический метод	0,1	-
43	358279,33	2239329,68	Картометрический метод	0,1	-
44	358288,77	2239339,07	Картометрический метод	0,1	-
45	358297,10	2239349,61	Картометрический метод	0,1	-
46	358294,38	2239357,85	Картометрический метод	0,1	-

1	2	3	4	5	6
47	358285,83	2239367,71	Картометрический метод	0,1	-
48	358280,95	2239371,41	Картометрический метод	0,1	-
49	358277,04	2239379,06	Картометрический метод	0,1	-
50	358279,54	2239383,52	Картометрический метод	0,1	-
51	358279,25	2239388,28	Картометрический метод	0,1	-
52	358281,12	2239392,58	Картометрический метод	0,1	-
53	358285,83	2239394,70	Картометрический метод	0,1	-
54	358296,16	2239391,47	Картометрический метод	0,1	-
55	358310,14	2239381,36	Картометрический метод	0,1	-
56	358323,28	2239362,74	Картометрический метод	0,1	-
57	358335,73	2239354,67	Картометрический метод	0,1	-
58	358348,35	2239353,26	Картометрический метод	0,1	-
59	358359,65	2239358,07	Картометрический метод	0,1	-
60	358367,56	2239358,15	Картометрический метод	0,1	-
61	358376,14	2239360,66	Картометрический метод	0,1	-
62	358380,82	2239369,58	Картометрический метод	0,1	-
63	358382,35	2239382,67	Картометрический метод	0,1	-
64	358380,44	2239387,05	Картометрический метод	0,1	-
65	358381,59	2239393,81	Картометрический метод	0,1	-
66	358386,52	2239400,78	Картометрический метод	0,1	-
67	358353,58	2239445,19	Картометрический метод	0,1	-
68	358319,53	2239481,78	Картометрический метод	0,1	-
69	358313,68	2239479,73	Картометрический метод	0,1	-
70	358302,75	2239472,99	Картометрический метод	0,1	-
71	358292,63	2239471,37	Картометрический метод	0,1	-
72	358286,17	2239469,93	Картометрический метод	0,1	-
73	358279,46	2239466,36	Картометрический метод	0,1	-
74	358272,06	2239467,42	Картометрический метод	0,1	-
75	358262,63	2239488,03	Картометрический метод	0,1	-
76	358178,14	2239449,71	Картометрический метод	0,1	-
77	358172,85	2239459,81	Картометрический метод	0,1	-
78	358169,84	2239465,66	Картометрический метод	0,1	-
79	358136,94	2239452,64	Картометрический метод	0,1	-
80	358109,53	2239437,32	Картометрический метод	0,1	-
81	358106,49	2239436,00	Картометрический метод	0,1	-
82	358083,96	2239426,48	Картометрический метод	0,1	-
83	358086,78	2239418,05	Картометрический метод	0,1	-
84	358052,23	2239407,12	Картометрический метод	0,1	-
85	358044,41	2239405,29	Картометрический метод	0,1	-
86	358041,48	2239399,95	Картометрический метод	0,1	-
87	358022,90	2239395,55	Картометрический метод	0,1	-
88	357950,02	2239380,85	Картометрический метод	0,1	-
89	357952,55	2239368,60	Картометрический метод	0,1	-
90	357903,57	2239352,97	Картометрический метод	0,1	-
91	357898,34	2239349,66	Картометрический метод	0,1	-
92	357901,44	2239338,14	Картометрический метод	0,1	-
93	357872,95	2239329,12	Картометрический метод	0,1	-
94	357864,46	2239356,00	Картометрический метод	0,1	-
95	357817,48	2239344,54	Картометрический метод	0,1	-
96	357827,29	2239300,63	Картометрический метод	0,1	-
97	357822,41	2239299,41	Картометрический метод	0,1	-
98	357820,65	2239293,53	Картометрический метод	0,1	-
99	357817,89	2239293,00	Картометрический метод	0,1	-
100	357809,91	2239291,49	Картометрический метод	0,1	-
101	357800,72	2239290,10	Картометрический метод	0,1	-

1	2	3	4	5	6
102	357779,76	2239299,81	Картометрический метод	0,1	-
103	357752,39	2239295,90	Картометрический метод	0,1	-
104	357737,01	2239294,88	Картометрический метод	0,1	-
105	357739,79	2239270,10	Картометрический метод	0,1	-
106	357741,85	2239236,29	Картометрический метод	0,1	-
107	357746,82	2239198,65	Картометрический метод	0,1	-
108	357745,17	2239198,51	Картометрический метод	0,1	-
109	357749,16	2239161,90	Картометрический метод	0,1	-
110	357752,86	2239138,52	Картометрический метод	0,1	-
111	357789,71	2239142,90	Картометрический метод	0,1	-
112	357797,47	2239140,19	Картометрический метод	0,1	-
113	357800,91	2239130,04	Картометрический метод	0,1	-
114	357804,19	2239123,95	Картометрический метод	0,1	-
115	357808,60	2239118,39	Картометрический метод	0,1	-
116	357815,86	2239114,85	Картометрический метод	0,1	-
117	357854,77	2239104,87	Картометрический метод	0,1	-
118	357858,77	2239110,89	Картометрический метод	0,1	-
119	357861,70	2239117,27	Картометрический метод	0,1	-
120	357863,49	2239122,32	Картометрический метод	0,1	-
121	357864,25	2239129,89	Картометрический метод	0,1	-
122	357862,71	2239136,82	Картометрический метод	0,1	-
123	357864,21	2239141,24	Картометрический метод	0,1	-
124	357865,91	2239145,19	Картометрический метод	0,1	-
125	357869,78	2239146,93	Картометрический метод	0,1	-
126	357871,90	2239150,50	Картометрический метод	0,1	-
127	357875,17	2239152,37	Картометрический метод	0,1	-
128	357876,11	2239154,16	Картометрический метод	0,1	-
129	357878,96	2239157,39	Картометрический метод	0,1	-
130	357879,25	2239161,51	Картометрический метод	0,1	-
131	357882,31	2239164,74	Картометрический метод	0,1	-
132	357884,91	2239165,08	Картометрический метод	0,1	-
133	357888,14	2239168,74	Картометрический метод	0,1	-
134	357893,53	2239173,24	Картометрический метод	0,1	-
135	357900,55	2239177,02	Картометрический метод	0,1	-
136	357906,75	2239179,40	Картометрический метод	0,1	-
137	357914,23	2239185,10	Картометрический метод	0,1	-
138	357914,23	2239187,78	Картометрический метод	0,1	-
139	357918,40	2239192,54	Картометрический метод	0,1	-
140	357925,16	2239198,15	Картометрический метод	0,1	-
141	357928,13	2239199,25	Картометрический метод	0,1	-
142	357935,29	2239201,98	Картометрический метод	0,1	-
143	357941,01	2239203,97	Картометрический метод	0,1	-
144	357944,28	2239202,69	Картометрический метод	0,1	-
145	357955,33	2239200,91	Картометрический метод	0,1	-
146	357961,54	2239201,12	Картометрический метод	0,1	-
147	357972,71	2239199,12	Картометрический метод	0,1	-
148	357977,52	2239196,87	Картометрический метод	0,1	-
149	357988,44	2239190,20	Картометрический метод	0,1	-
150	357990,78	2239184,25	Картометрический метод	0,1	-
151	357993,75	2239180,55	Картометрический метод	0,1	-
152	357998,34	2239168,78	Картометрический метод	0,1	-
153	358001,74	2239157,77	Картометрический метод	0,1	-
154	358011,98	2239140,81	Картометрический метод	0,1	-
155	358011,64	2239138,60	Картометрический метод	0,1	-
156	358013,55	2239134,59	Картометрический метод	0,1	-

1	2	3	4	5	6
157	358015,47	2239133,12	Картометрический метод	0,1	-
158	358015,98	2239130,95	Картометрический метод	0,1	-
159	358018,70	2239127,25	Картометрический метод	0,1	-
160	358024,26	2239124,83	Картометрический метод	0,1	-
161	358026,69	2239122,62	Картометрический метод	0,1	-
162	358031,06	2239113,66	Картометрический метод	0,1	-
163	358032,55	2239106,47	Картометрический метод	0,1	-
164	358038,38	2239099,37	Картометрический метод	0,1	-
165	358042,92	2239097,72	Картометрический метод	0,1	-
166	358046,36	2239095,17	Картометрический метод	0,1	-
167	358052,36	2239092,53	Картометрический метод	0,1	-
168	358060,22	2239092,15	Картометрический метод	0,1	-
169	358064,47	2239089,39	Картометрический метод	0,1	-
170	358071,10	2239088,96	Картометрический метод	0,1	-
171	358075,35	2239090,41	Картометрический метод	0,1	-
172	358086,53	2239091,21	Картометрический метод	0,1	-
1	358101,57	2239090,28	Картометрический метод	0,1	-
Часть № 2					
173	357319,87	2238728,21	Картометрический метод	0,1	-
174	357326,09	2238731,89	Картометрический метод	0,1	-
175	357327,69	2238732,82	Картометрический метод	0,1	-
176	357310,50	2238775,36	Картометрический метод	0,1	-
177	357317,14	2238787,31	Картометрический метод	0,1	-
178	357320,80	2238791,68	Картометрический метод	0,1	-
179	357340,48	2238806,69	Картометрический метод	0,1	-
180	357351,65	2238817,99	Картометрический метод	0,1	-
181	357363,55	2238825,39	Картометрический метод	0,1	-
182	357369,96	2238833,11	Картометрический метод	0,1	-
183	357358,66	2238859,35	Картометрический метод	0,1	-
184	357303,23	2238841,80	Картометрический метод	0,1	-
185	357296,62	2238861,22	Картометрический метод	0,1	-
186	357302,74	2238863,68	Картометрический метод	0,1	-
187	357311,45	2238866,23	Картометрический метод	0,1	-
188	357313,32	2238868,48	Картометрический метод	0,1	-
189	357320,33	2238873,20	Картометрический метод	0,1	-
190	357325,30	2238878,30	Картометрический метод	0,1	-
191	357327,96	2238884,59	Картометрический метод	0,1	-
192	357330,70	2238886,89	Картометрический метод	0,1	-
193	357340,90	2238890,07	Картометрический метод	0,1	-
194	357344,22	2238893,50	Картометрический метод	0,1	-
195	357348,76	2238901,34	Картометрический метод	0,1	-
196	357353,08	2238905,28	Картометрический метод	0,1	-
197	357358,22	2238912,04	Картометрический метод	0,1	-
198	357363,50	2238917,91	Картометрический метод	0,1	-
199	357367,76	2238923,01	Картометрический метод	0,1	-
200	357370,14	2238923,31	Картометрический метод	0,1	-
201	357371,63	2238925,05	Картометрический метод	0,1	-
202	357372,35	2238927,81	Картометрический метод	0,1	-
203	357376,26	2238930,49	Картометрический метод	0,1	-
204	357376,56	2238935,00	Картометрический метод	0,1	-
205	357378,77	2238937,42	Картометрический метод	0,1	-
206	357378,60	2238939,46	Картометрический метод	0,1	-
207	357380,90	2238940,56	Картометрический метод	0,1	-
208	357382,81	2238945,79	Картометрический метод	0,1	-
209	357384,59	2238947,07	Картометрический метод	0,1	-

1	2	3	4	5	6
210	357391,56	2238956,80	Картометрический метод	0,1	-
211	357394,54	2238966,23	Картометрический метод	0,1	-
212	357401,42	2238973,37	Картометрический метод	0,1	-
213	357412,69	2238974,99	Картометрический метод	0,1	-
214	357414,85	2238973,71	Картометрический метод	0,1	-
215	357417,45	2238970,57	Картометрический метод	0,1	-
216	357423,86	2238968,32	Картометрический метод	0,1	-
217	357429,90	2238969,85	Картометрический метод	0,1	-
218	357433,63	2238972,64	Картометрический метод	0,1	-
219	357427,09	2238983,45	Картометрический метод	0,1	-
220	357421,61	2238991,35	Картометрический метод	0,1	-
221	357419,61	2238996,92	Картометрический метод	0,1	-
222	357415,66	2239003,00	Картометрический метод	0,1	-
223	357410,73	2239005,55	Картометрический метод	0,1	-
224	357405,42	2239004,61	Картометрический метод	0,1	-
225	357399,47	2239002,44	Картометрический метод	0,1	-
226	357393,65	2239003,89	Картометрический метод	0,1	-
227	357387,19	2239008,78	Картометрический метод	0,1	-
228	357382,09	2239011,20	Картометрический метод	0,1	-
229	357378,30	2239017,57	Картометрический метод	0,1	-
230	357372,06	2239027,69	Картометрический метод	0,1	-
231	357370,14	2239032,79	Картометрический метод	0,1	-
232	357371,08	2239035,17	Картометрический метод	0,1	-
233	357374,39	2239043,27	Картометрический метод	0,1	-
234	357379,24	2239051,70	Картометрический метод	0,1	-
235	357380,81	2239060,24	Картометрический метод	0,1	-
236	357380,34	2239075,97	Картометрический метод	0,1	-
237	357379,12	2239081,77	Картометрический метод	0,1	-
238	357374,39	2239087,70	Картометрический метод	0,1	-
239	357371,93	2239093,10	Картометрический метод	0,1	-
240	357369,83	2239099,63	Картометрический метод	0,1	-
241	357367,30	2239110,39	Картометрический метод	0,1	-
242	357365,94	2239116,05	Картометрический метод	0,1	-
243	357363,30	2239119,91	Картометрический метод	0,1	-
244	357360,71	2239126,37	Картометрический метод	0,1	-
245	357360,62	2239129,77	Картометрический метод	0,1	-
246	357359,35	2239135,00	Картометрический метод	0,1	-
247	357357,86	2239146,27	Картометрический метод	0,1	-
248	357356,25	2239153,03	Картометрический метод	0,1	-
249	357356,12	2239164,20	Картометрический метод	0,1	-
250	357325,69	2239162,54	Картометрический метод	0,1	-
251	357323,14	2239163,56	Картометрический метод	0,1	-
252	357320,33	2239163,82	Картометрический метод	0,1	-
253	357318,20	2239163,05	Картометрический метод	0,1	-
254	357313,45	2239163,90	Картометрический метод	0,1	-
255	357310,98	2239163,48	Картометрический метод	0,1	-
256	357280,00	2239163,35	Картометрический метод	0,1	-
257	357281,27	2239139,03	Картометрический метод	0,1	-
258	357280,18	2239121,69	Картометрический метод	0,1	-
259	357281,02	2239113,71	Картометрический метод	0,1	-
260	357281,93	2239101,07	Картометрический метод	0,1	-
261	357281,87	2239081,37	Картометрический метод	0,1	-
262	357281,15	2239077,88	Картометрический метод	0,1	-
263	357282,12	2239072,92	Картометрический метод	0,1	-
264	357281,19	2239070,61	Картометрический метод	0,1	-

1	2	3	4	5	6
265	357282,04	2239050,81	Картометрический метод	0,1	-
266	357283,49	2239040,74	Картометрический метод	0,1	-
267	357286,42	2239030,96	Картометрический метод	0,1	-
268	357286,72	2239018,64	Картометрический метод	0,1	-
269	357283,74	2239010,65	Картометрический метод	0,1	-
270	357277,75	2239006,23	Картометрический метод	0,1	-
271	357272,54	2238999,68	Картометрический метод	0,1	-
272	357269,50	2238996,96	Картометрический метод	0,1	-
273	357265,30	2238991,35	Картометрический метод	0,1	-
274	357260,37	2238987,91	Картометрический метод	0,1	-
275	357257,73	2238981,36	Картометрический метод	0,1	-
276	357254,07	2238978,77	Картометрический метод	0,1	-
277	357250,59	2238974,61	Картометрический метод	0,1	-
278	357247,49	2238970,36	Картометрический метод	0,1	-
279	357245,79	2238965,89	Картометрический метод	0,1	-
280	357240,08	2238961,57	Картометрический метод	0,1	-
281	357238,48	2238958,16	Картометрический метод	0,1	-
282	357235,33	2238956,33	Картометрический метод	0,1	-
283	357232,78	2238950,51	Картометрический метод	0,1	-
284	357228,83	2238946,81	Картометрический метод	0,1	-
285	357219,95	2238937,72	Картометрический метод	0,1	-
286	357214,81	2238933,00	Картометрический метод	0,1	-
287	357206,69	2238930,49	Картометрический метод	0,1	-
288	357200,68	2238929,47	Картометрический метод	0,1	-
289	357189,04	2238924,88	Картометрический метод	0,1	-
290	357181,52	2238923,60	Картометрический метод	0,1	-
291	357166,43	2238924,29	Картометрический метод	0,1	-
292	357161,16	2238925,22	Картометрический метод	0,1	-
293	357149,34	2238928,20	Картометрический метод	0,1	-
294	357140,42	2238931,29	Картометрический метод	0,1	-
295	357125,71	2238939,59	Картометрический метод	0,1	-
296	357117,13	2238941,80	Картометрический метод	0,1	-
297	357111,77	2238944,26	Картометрический метод	0,1	-
298	357105,06	2238947,49	Картометрический метод	0,1	-
299	357099,83	2238945,66	Картометрический метод	0,1	-
300	357093,28	2238944,86	Картометрический метод	0,1	-
301	357091,03	2238946,34	Картометрический метод	0,1	-
302	357091,29	2238948,26	Картометрический метод	0,1	-
303	357094,64	2238952,38	Картометрический метод	0,1	-
304	357093,96	2238953,61	Картометрический метод	0,1	-
305	357089,72	2238956,97	Картометрический метод	0,1	-
306	357086,74	2238956,33	Картометрический метод	0,1	-
307	357081,09	2238958,63	Картометрический метод	0,1	-
308	357069,83	2238965,17	Картометрический метод	0,1	-
309	357063,37	2238966,83	Картометрический метод	0,1	-
310	357053,17	2238971,80	Картометрический метод	0,1	-
311	357045,60	2238973,67	Картометрический метод	0,1	-
312	357033,91	2238981,02	Картометрический метод	0,1	-
313	357025,88	2238984,25	Картометрический метод	0,1	-
314	357021,05	2238984,49	Картометрический метод	0,1	-
315	357009,86	2238982,34	Картометрический метод	0,1	-
316	356996,34	2238974,90	Картометрический метод	0,1	-
317	356985,04	2238964,62	Картометрический метод	0,1	-
318	356981,55	2238958,20	Картометрический метод	0,1	-
319	356979,43	2238953,57	Картометрический метод	0,1	-

1	2	3	4	5	6
320	356977,82	2238939,68	Картометрический метод	0,1	-
321	356979,51	2238932,40	Картометрический метод	0,1	-
322	356977,39	2238929,30	Картометрический метод	0,1	-
323	356979,26	2238922,59	Картометрический метод	0,1	-
324	356982,40	2238914,26	Картометрический метод	0,1	-
325	356983,34	2238902,61	Картометрический метод	0,1	-
326	356984,36	2238896,23	Картометрический метод	0,1	-
327	356986,26	2238887,39	Картометрический метод	0,1	-
328	356985,55	2238882,81	Картометрический метод	0,1	-
329	356984,57	2238878,60	Картометрический метод	0,1	-
330	356990,39	2238869,68	Картометрический метод	0,1	-
331	356991,37	2238865,68	Картометрический метод	0,1	-
332	356991,29	2238863,05	Картометрический метод	0,1	-
333	356991,84	2238860,75	Картометрический метод	0,1	-
334	356991,29	2238858,16	Картометрический метод	0,1	-
335	356992,31	2238854,25	Картометрический метод	0,1	-
336	356990,99	2238848,60	Картометрический метод	0,1	-
337	356991,33	2238844,05	Картометрический метод	0,1	-
338	356988,01	2238836,99	Картометрический метод	0,1	-
339	356985,34	2238833,98	Картометрический метод	0,1	-
340	356979,56	2238821,52	Картометрический метод	0,1	-
341	356975,39	2238816,25	Картометрический метод	0,1	-
342	356971,91	2238814,81	Картометрический метод	0,1	-
343	356962,17	2238808,31	Картометрический метод	0,1	-
344	356954,19	2238804,14	Картометрический метод	0,1	-
345	356947,56	2238800,95	Картометрический метод	0,1	-
346	356940,92	2238796,76	Картометрический метод	0,1	-
347	356933,87	2238796,66	Картометрический метод	0,1	-
348	356927,71	2238795,98	Картометрический метод	0,1	-
349	356922,30	2238796,43	Картометрический метод	0,1	-
350	356918,06	2238796,62	Картометрический метод	0,1	-
351	356914,70	2238796,49	Картометрический метод	0,1	-
352	356912,92	2238798,06	Картометрический метод	0,1	-
353	356906,12	2238799,51	Картометрический метод	0,1	-
354	356894,77	2238801,12	Картометрический метод	0,1	-
355	356880,74	2238805,08	Картометрический метод	0,1	-
356	356877,13	2238805,37	Картометрический метод	0,1	-
357	356873,78	2238806,35	Картометрический метод	0,1	-
358	356872,76	2238808,01	Картометрический метод	0,1	-
359	356871,01	2238808,94	Картометрический метод	0,1	-
360	356868,72	2238808,60	Картометрический метод	0,1	-
361	356865,87	2238806,99	Картометрический метод	0,1	-
362	356863,92	2238807,29	Картометрический метод	0,1	-
363	356862,60	2238808,26	Картометрический метод	0,1	-
364	356862,05	2238811,62	Картометрический метод	0,1	-
365	356860,62	2238812,19	Картометрический метод	0,1	-
366	356855,20	2238813,24	Картометрический метод	0,1	-
367	356852,65	2238814,85	Картометрический метод	0,1	-
368	356847,60	2238816,55	Картометрический метод	0,1	-
369	356845,39	2238816,25	Картометрический метод	0,1	-
370	356841,99	2238820,29	Картометрический метод	0,1	-
371	356838,72	2238820,38	Картометрический метод	0,1	-
372	356832,21	2238826,16	Картометрический метод	0,1	-
373	356828,94	2238827,39	Картометрический метод	0,1	-
374	356828,30	2238829,34	Картометрический метод	0,1	-

1	2	3	4	5	6
375	356822,18	2238835,55	Картометрический метод	0,1	-
376	356819,56	2238839,61	Картометрический метод	0,1	-
377	356818,15	2238844,39	Картометрический метод	0,1	-
378	356818,15	2238857,44	Картометрический метод	0,1	-
379	356820,57	2238859,14	Картометрический метод	0,1	-
380	356821,04	2238864,19	Картометрический метод	0,1	-
381	356820,48	2238876,31	Картометрический метод	0,1	-
382	356824,22	2238881,02	Картометрический метод	0,1	-
383	356826,14	2238885,36	Картометрический метод	0,1	-
384	356829,03	2238888,55	Картометрический метод	0,1	-
385	356830,94	2238894,07	Картометрический метод	0,1	-
386	356834,42	2238899,68	Картометрический метод	0,1	-
387	356839,18	2238902,70	Картометрический метод	0,1	-
388	356840,54	2238905,08	Картометрический метод	0,1	-
389	356844,96	2238907,67	Картометрический метод	0,1	-
390	356847,26	2238912,26	Картометрический метод	0,1	-
391	356848,62	2238912,56	Картометрический метод	0,1	-
392	356851,34	2238916,25	Картометрический метод	0,1	-
393	356852,06	2238923,82	Картометрический метод	0,1	-
394	356850,74	2238927,05	Картометрический метод	0,1	-
395	356847,13	2238931,51	Картометрический метод	0,1	-
396	356842,12	2238941,37	Картометрический метод	0,1	-
397	356841,95	2238945,20	Картометрический метод	0,1	-
398	356837,91	2238956,29	Картометрический метод	0,1	-
399	356832,64	2238965,09	Картометрический метод	0,1	-
400	356828,69	2238968,40	Картометрический метод	0,1	-
401	356824,31	2238970,61	Картометрический метод	0,1	-
402	356818,49	2238969,63	Картометрический метод	0,1	-
403	356816,15	2238968,44	Картометрический метод	0,1	-
404	356813,26	2238968,78	Картометрический метод	0,1	-
405	356808,41	2238967,25	Картометрический метод	0,1	-
406	356799,19	2238966,70	Картометрический метод	0,1	-
407	356790,90	2238966,02	Картометрический метод	0,1	-
408	356785,63	2238965,51	Картометрический метод	0,1	-
409	356784,91	2238966,79	Картометрический метод	0,1	-
410	356779,68	2238967,98	Картометрический метод	0,1	-
411	356773,82	2238967,08	Картометрический метод	0,1	-
412	356771,61	2238968,10	Картометрический метод	0,1	-
413	356767,74	2238968,06	Картометрический метод	0,1	-
414	356756,18	2238971,04	Картометрический метод	0,1	-
415	356746,03	2238972,10	Картометрический метод	0,1	-
416	356743,26	2238974,18	Картометрический метод	0,1	-
417	356740,20	2238975,41	Картометрический метод	0,1	-
418	356732,77	2238976,90	Картометрический метод	0,1	-
419	356726,43	2238980,51	Картометрический метод	0,1	-
420	356721,97	2238981,58	Картометрический метод	0,1	-
421	356717,13	2238984,21	Картометрический метод	0,1	-
422	356716,40	2238986,12	Картометрический метод	0,1	-
423	356713,51	2238987,74	Картометрический метод	0,1	-
424	356710,07	2238987,61	Картометрический метод	0,1	-
425	356707,78	2238990,37	Картометрический метод	0,1	-
426	356704,50	2238992,07	Картометрический метод	0,1	-
427	356700,59	2238992,12	Картометрический метод	0,1	-
428	356698,34	2238994,20	Картометрический метод	0,1	-
429	356696,39	2238994,67	Картометрический метод	0,1	-

1	2	3	4	5	6
430	356691,71	2238994,20	Картометрический метод	0,1	-
431	356688,82	2238995,60	Картометрический метод	0,1	-
432	356682,74	2238995,60	Картометрический метод	0,1	-
433	356678,28	2238996,45	Картометрический метод	0,1	-
434	356672,08	2238996,37	Картометрический метод	0,1	-
435	356666,72	2238995,86	Картометрический метод	0,1	-
436	356664,21	2238993,09	Картометрический метод	0,1	-
437	356662,00	2238993,39	Картометрический метод	0,1	-
438	356658,01	2238992,88	Картометрический метод	0,1	-
439	356654,78	2238991,18	Картометрический метод	0,1	-
440	356654,44	2238989,27	Картометрический метод	0,1	-
441	356652,74	2238987,53	Картометрический метод	0,1	-
442	356648,66	2238988,04	Картометрический метод	0,1	-
443	356642,41	2238985,74	Картометрический метод	0,1	-
444	356639,78	2238982,09	Картометрический метод	0,1	-
445	356635,95	2238979,32	Картометрический метод	0,1	-
446	356630,77	2238965,13	Картометрический метод	0,1	-
447	356625,80	2238956,33	Картометрический метод	0,1	-
448	356623,84	2238955,23	Картометрический метод	0,1	-
449	356620,99	2238950,68	Картометрический метод	0,1	-
450	356616,96	2238947,07	Картометрический метод	0,1	-
451	356616,45	2238943,07	Картометрический метод	0,1	-
452	356614,23	2238940,18	Картометрический метод	0,1	-
453	356609,90	2238938,40	Картометрический метод	0,1	-
454	356609,09	2238937,25	Картометрический метод	0,1	-
455	356609,52	2238934,49	Картометрический метод	0,1	-
456	356608,54	2238930,70	Картометрический метод	0,1	-
457	356606,46	2238930,15	Картометрический метод	0,1	-
458	356605,18	2238928,24	Картометрический метод	0,1	-
459	356605,48	2238923,86	Картометрический метод	0,1	-
460	356604,16	2238921,10	Картометрический метод	0,1	-
461	356604,67	2238919,40	Картометрический метод	0,1	-
462	356607,05	2238916,89	Картометрический метод	0,1	-
463	356607,01	2238914,17	Картометрический метод	0,1	-
464	356608,33	2238912,17	Картометрический метод	0,1	-
465	356611,09	2238910,77	Картометрический метод	0,1	-
466	356614,75	2238907,41	Картометрический метод	0,1	-
467	356616,66	2238907,37	Картометрический метод	0,1	-
468	356619,25	2238905,88	Картометрический метод	0,1	-
469	356625,16	2238903,93	Картометрический метод	0,1	-
470	356631,32	2238900,53	Картометрический метод	0,1	-
471	356639,86	2238898,49	Картометрический метод	0,1	-
472	356645,34	2238895,05	Картометрический метод	0,1	-
473	356647,60	2238892,41	Картометрический метод	0,1	-
474	356652,10	2238889,35	Картометрический метод	0,1	-
475	356663,32	2238883,15	Картометрический метод	0,1	-
476	356664,34	2238881,66	Картометрический метод	0,1	-
477	356667,27	2238879,87	Картометрический метод	0,1	-
478	356668,25	2238878,00	Картометрический метод	0,1	-
479	356673,95	2238873,07	Картометрический метод	0,1	-
480	356677,22	2238871,76	Картометрический метод	0,1	-
481	356680,53	2238865,13	Картометрический метод	0,1	-
482	356689,63	2238851,66	Картометрический метод	0,1	-
483	356693,33	2238848,00	Картометрический метод	0,1	-
484	356705,23	2238834,61	Картометрический метод	0,1	-

1	2	3	4	5	6
485	356709,05	2238826,50	Картометрический метод	0,1	-
486	356711,86	2238816,72	Картометрический метод	0,1	-
487	356715,51	2238803,72	Картометрический метод	0,1	-
488	356717,04	2238798,96	Картометрический метод	0,1	-
489	356717,08	2238796,24	Картометрический метод	0,1	-
490	356718,32	2238789,10	Картометрический метод	0,1	-
491	356720,82	2238785,27	Картометрический метод	0,1	-
492	356721,72	2238778,98	Картометрический метод	0,1	-
493	356723,88	2238774,48	Картометрический метод	0,1	-
494	356723,67	2238772,39	Картометрический метод	0,1	-
495	356728,13	2238758,92	Картометрический метод	0,1	-
496	356728,34	2238753,01	Картометрический метод	0,1	-
497	356731,45	2238741,33	Картометрический метод	0,1	-
498	356731,36	2238737,93	Картометрический метод	0,1	-
499	356733,15	2238732,49	Картометрический метод	0,1	-
500	356732,08	2238719,40	Картометрический метод	0,1	-
501	356727,07	2238706,09	Картометрический метод	0,1	-
502	356721,37	2238695,84	Картометрический метод	0,1	-
503	356719,55	2238691,98	Картометрический метод	0,1	-
504	356716,53	2238690,71	Картометрический метод	0,1	-
505	356714,92	2238688,07	Картометрический метод	0,1	-
506	356712,24	2238687,14	Картометрический метод	0,1	-
507	356704,50	2238683,31	Картометрический метод	0,1	-
508	356702,59	2238680,59	Картометрический метод	0,1	-
509	356703,87	2238678,64	Картометрический метод	0,1	-
510	356702,91	2238676,96	Картометрический метод	0,1	-
511	356698,09	2238672,28	Картометрический метод	0,1	-
512	356696,66	2238672,13	Картометрический метод	0,1	-
513	356698,45	2238677,30	Картометрический метод	0,1	-
514	356700,32	2238678,32	Картометрический метод	0,1	-
515	356699,06	2238680,21	Картометрический метод	0,1	-
516	356695,68	2238677,66	Картометрический метод	0,1	-
517	356692,73	2238671,75	Картометрический метод	0,1	-
518	356682,66	2238664,61	Картометрический метод	0,1	-
519	356667,23	2238662,06	Картометрический метод	0,1	-
520	356660,94	2238657,39	Картометрический метод	0,1	-
521	356645,90	2238653,35	Картометрический метод	0,1	-
522	356613,55	2238646,34	Картометрический метод	0,1	-
523	356585,12	2238633,25	Картометрический метод	0,1	-
524	356573,22	2238626,70	Картометрический метод	0,1	-
525	356562,30	2238621,60	Картометрический метод	0,1	-
526	356548,15	2238612,59	Картометрический метод	0,1	-
527	356540,07	2238609,53	Картометрический метод	0,1	-
528	356536,88	2238605,76	Картометрический метод	0,1	-
529	356541,83	2238600,89	Картометрический метод	0,1	-
530	356543,97	2238602,39	Картометрический метод	0,1	-
531	356547,98	2238603,48	Картометрический метод	0,1	-
532	356551,43	2238603,42	Картометрический метод	0,1	-
533	356562,62	2238599,09	Картометрический метод	0,1	-
534	356586,67	2238584,67	Картометрический метод	0,1	-
535	356621,01	2238560,31	Картометрический метод	0,1	-
536	356645,74	2238539,96	Картометрический метод	0,1	-
537	356687,40	2238517,34	Картометрический метод	0,1	-
538	356720,57	2238507,56	Картометрический метод	0,1	-
539	356757,74	2238501,73	Картометрический метод	0,1	-

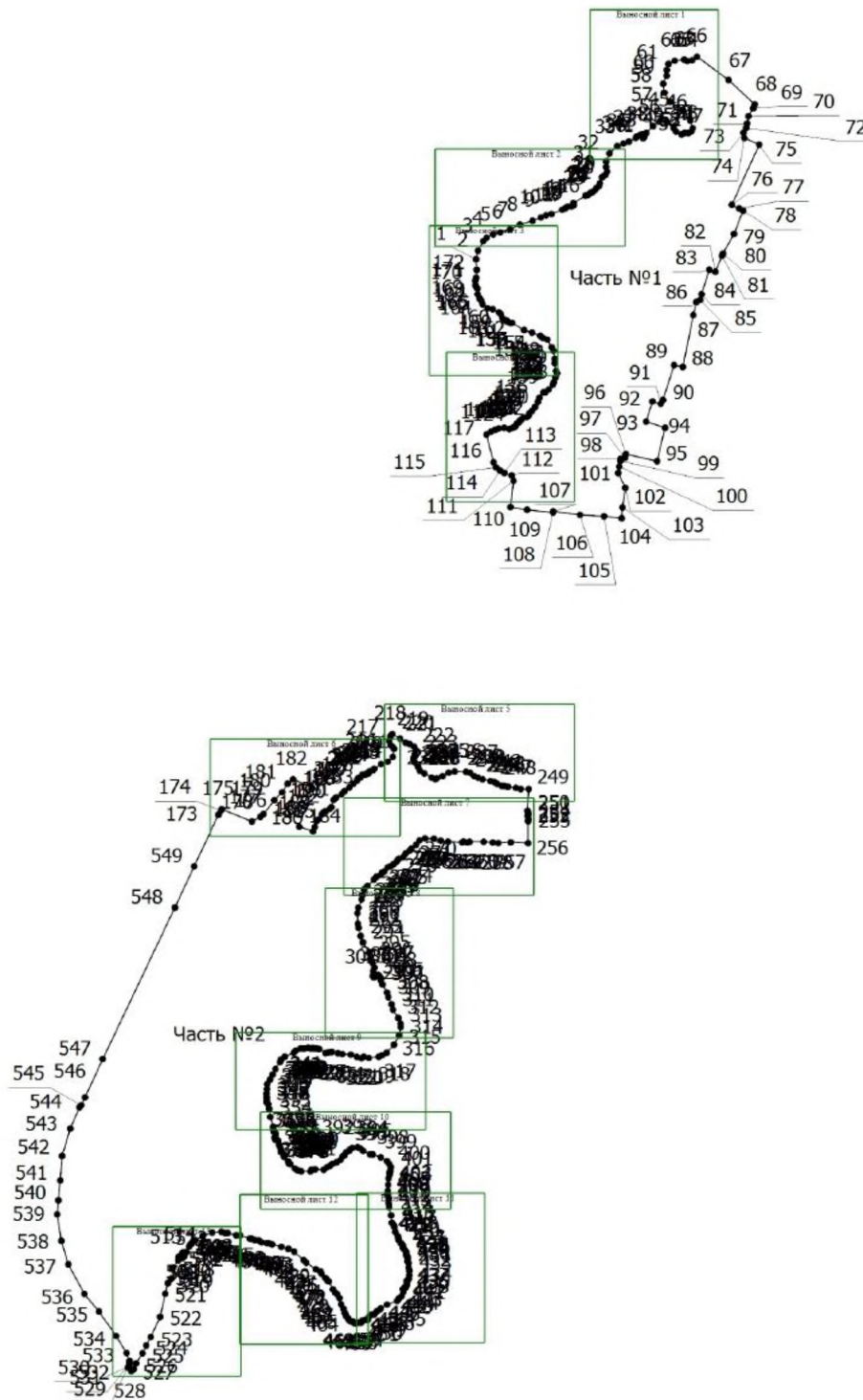
1	2	3	4	5	6
540	356777,36	2238503,43	Картометрический метод	0,1	-
541	356805,41	2238506,02	Картометрический метод	0,1	-
542	356839,82	2238508,54	Картометрический метод	0,1	-
543	356878,44	2238520,23	Картометрический метод	0,1	-
544	356908,22	2238532,87	Картометрический метод	0,1	-
545	356911,47	2238535,70	Картометрический метод	0,1	-
546	356922,32	2238540,85	Картометрический метод	0,1	-
547	356976,28	2238565,79	Картометрический метод	0,1	-
548	357189,36	2238667,04	Картометрический метод	0,1	-
549	357247,53	2238694,37	Картометрический метод	0,1	-
173	357319,87	2238728,21	Картометрический метод	0,1	-

Раздел 3							
Сведения о местоположении измененных (уточненных) границ объекта							
1. Система координат -							
2. Сведения о характерных точках границ объекта							
Обозначение характерных точек границ	Существующие координаты, м		Измененные (уточненные) координаты, м		Метод определения координат характерной точки	Средняя квадратическая погрешность положения характерной точки (Mt), м	Описание обозначения точки на местности (при наличии)
	X	Y	X	Y			
1	2	3	4	5	6	7	8
-	-	-	-	-	-	-	-
3. Сведения о характерных точках части (частей) границы объекта							
Обозначение характерных точек части границы	Существующие координаты, м		Измененные (уточненные) координаты, м		Метод определения координат характерной точки	Средняя квадратическая погрешность положения характерной точки (Mt), м	Описание обозначения точки на местности (при наличии)
	X	Y	X	Y			
1	2	3	4	5	6	7	8
-	-	-	-	-	-	-	-

Раздел 4

План границ объекта

МСК-47, зона 2



Масштаб 1:10000

Условные обозначения

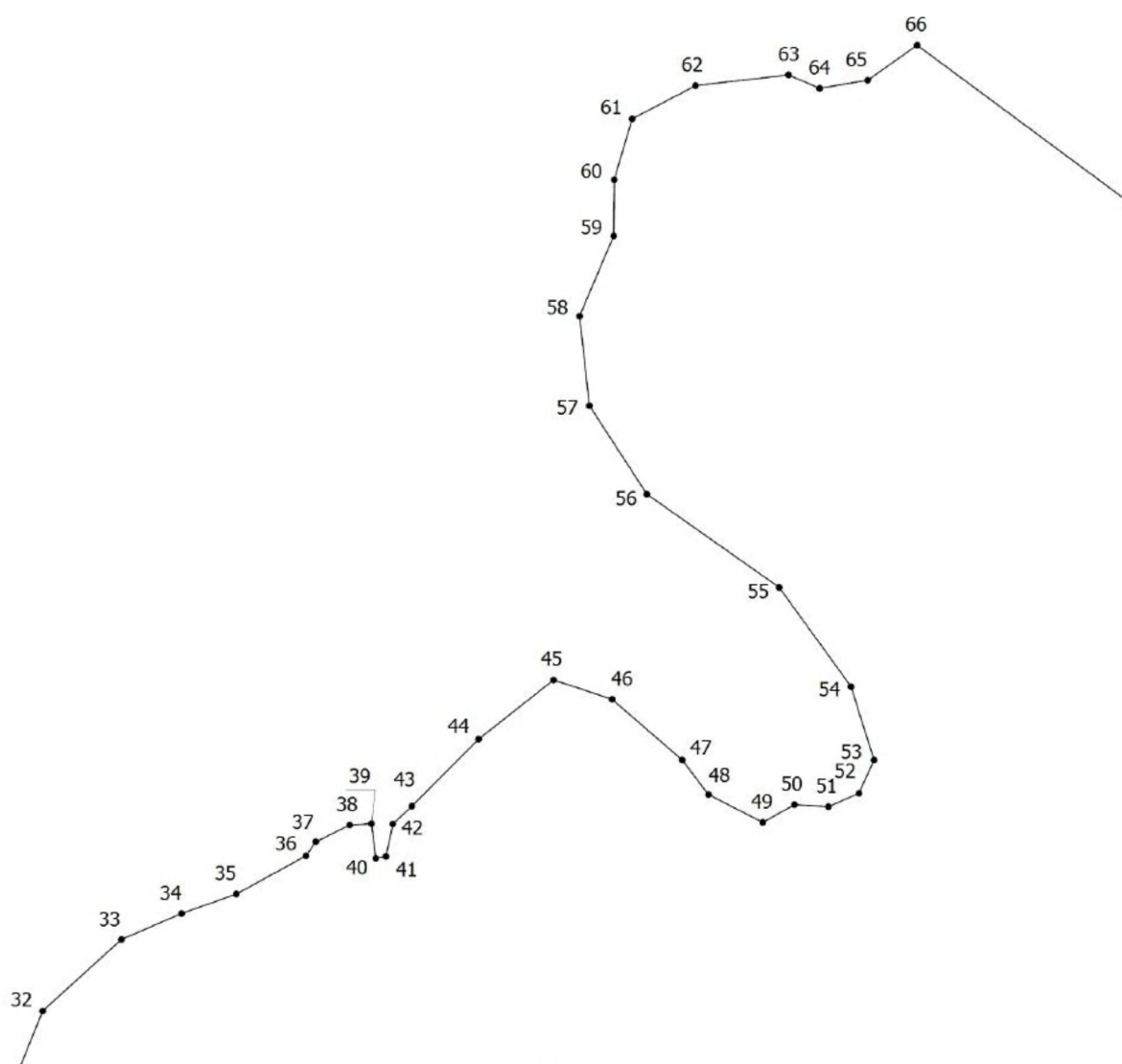
- - Граница объекта, установленная (уточненная) при проведении работ по описанию местоположения границ
- - Характерная точка границы объекта, установленная (уточненная) при проведении работ
- 1 - Обозначение номеров характерных точек границы объекта
- Часть №1 - Номер части контура

Раздел 4

План границ объекта

Выносной лист 1

МСК-47, зона 2



Масштаб 1:1000

Условные обозначения

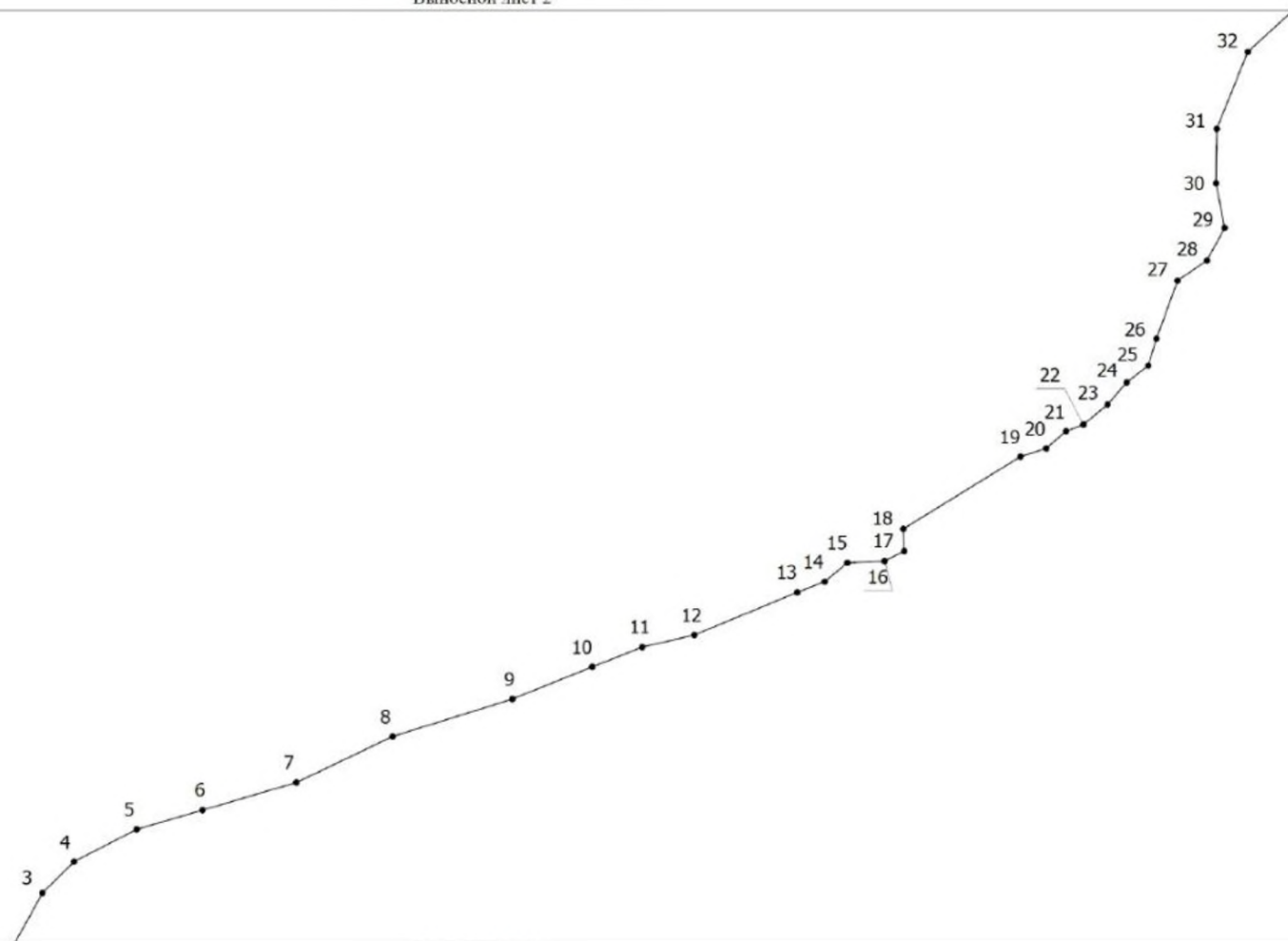
- - Граница объекта, установленная (уточненная) при проведении работ по описанию местоположения границ
- - Характерная точка границы объекта, установленная (уточненная) при проведении работ
- 1 - Обозначение номеров характерных точек границы объекта

Раздел 4

План границ объекта

Выносной лист 2

МСК-47, зона 2



Масштаб 1:1000

Условные обозначения

1

— Граница объекта, установленная (уточненная) при проведении работ по описанию местоположения границ
 - Обозначение номеров характерных точек границы объекта



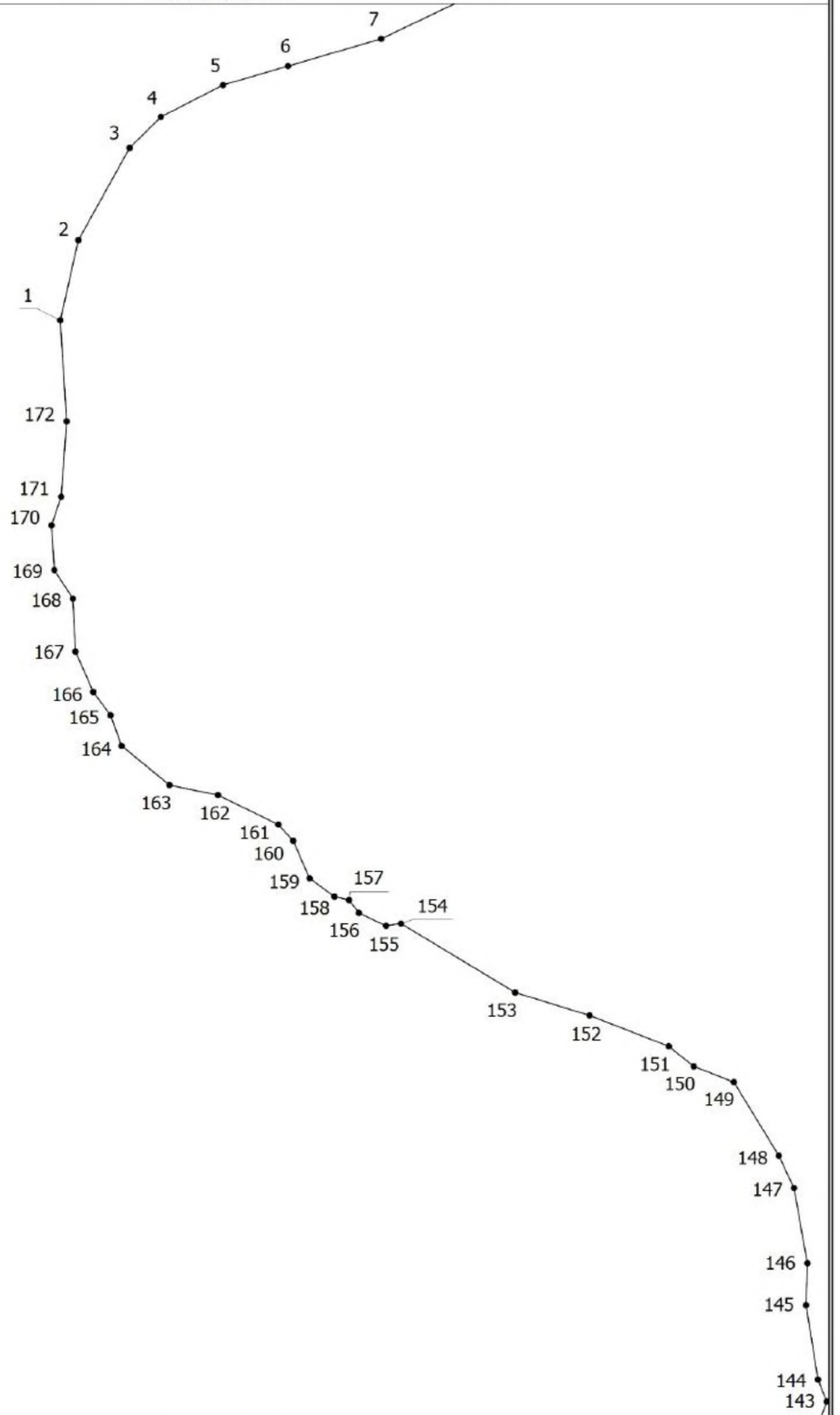
• - Характерная точка границы объекта, установленная (уточненная) при проведении работ

Раздел 4

План границ объекта

Выносной лист 3

МСК-47, зона 2



Масштаб 1:1000

Условные обозначения

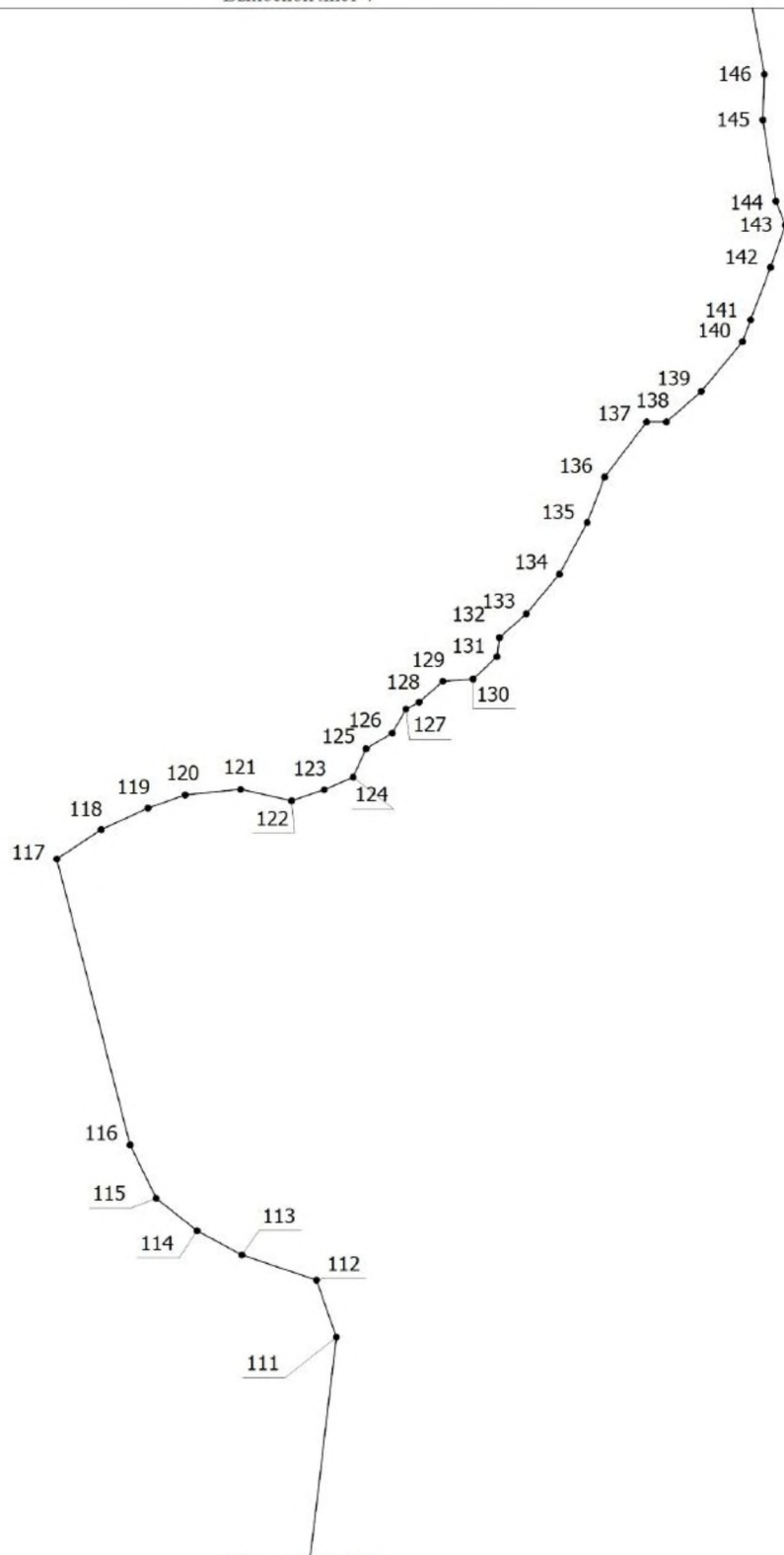
- - Граница объекта, установленная (уточненная) при проведении работ по описанию местоположения границ
- - Характерная точка границы объекта, установленная (уточненная) при проведении работ
- 1 - Обозначение номеров характерных точек границы объекта

Раздел 4

План границ объекта

Выносной лист 4

МСК-47, зона 2



Масштаб 1:1000

Условные обозначения


- | | |
|----------------------------|--|
| <p>—</p> <p>•</p> <p>1</p> | <p>- Граница объекта, установленная (уточненная) при проведении работ по описанию местоположения границ</p> <p>- Характерная точка границы объекта, установленная (уточненная) при проведении работ</p> <p>- Обозначение номеров характерных точек границы объекта</p> |
|----------------------------|--|

Раздел 4

План границ объекта

Выносной лист 5

МСК-47, зона 2



Масштаб 1:1000

Условные обозначения

— Граница объекта, установленная (уточненная) при проведении работ по описанию местоположения границ
 1 - Обозначение номеров характерных точек границы объекта

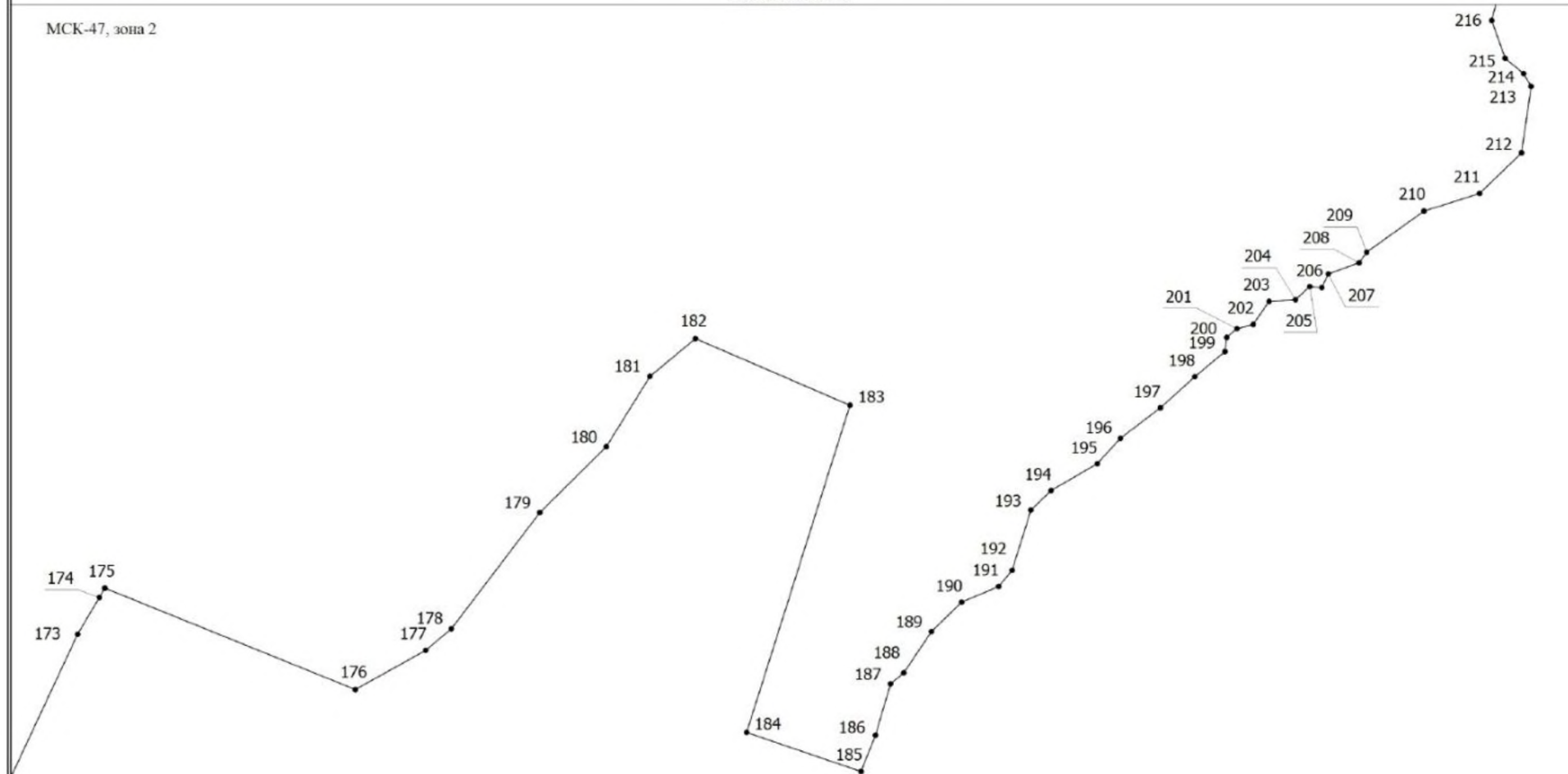
• - Характерная точка границы объекта, установленная (уточненная) при проведении работ

Раздел 4

План границ объекта

Выносной лист 6

МСК-47, зона 2



Масштаб 1:1000

Условные обозначения

— - Граница объекта, установленная (уточненная) при проведении работ по описанию местоположения границ

1 - Обозначение номеров характерных точек границы объекта



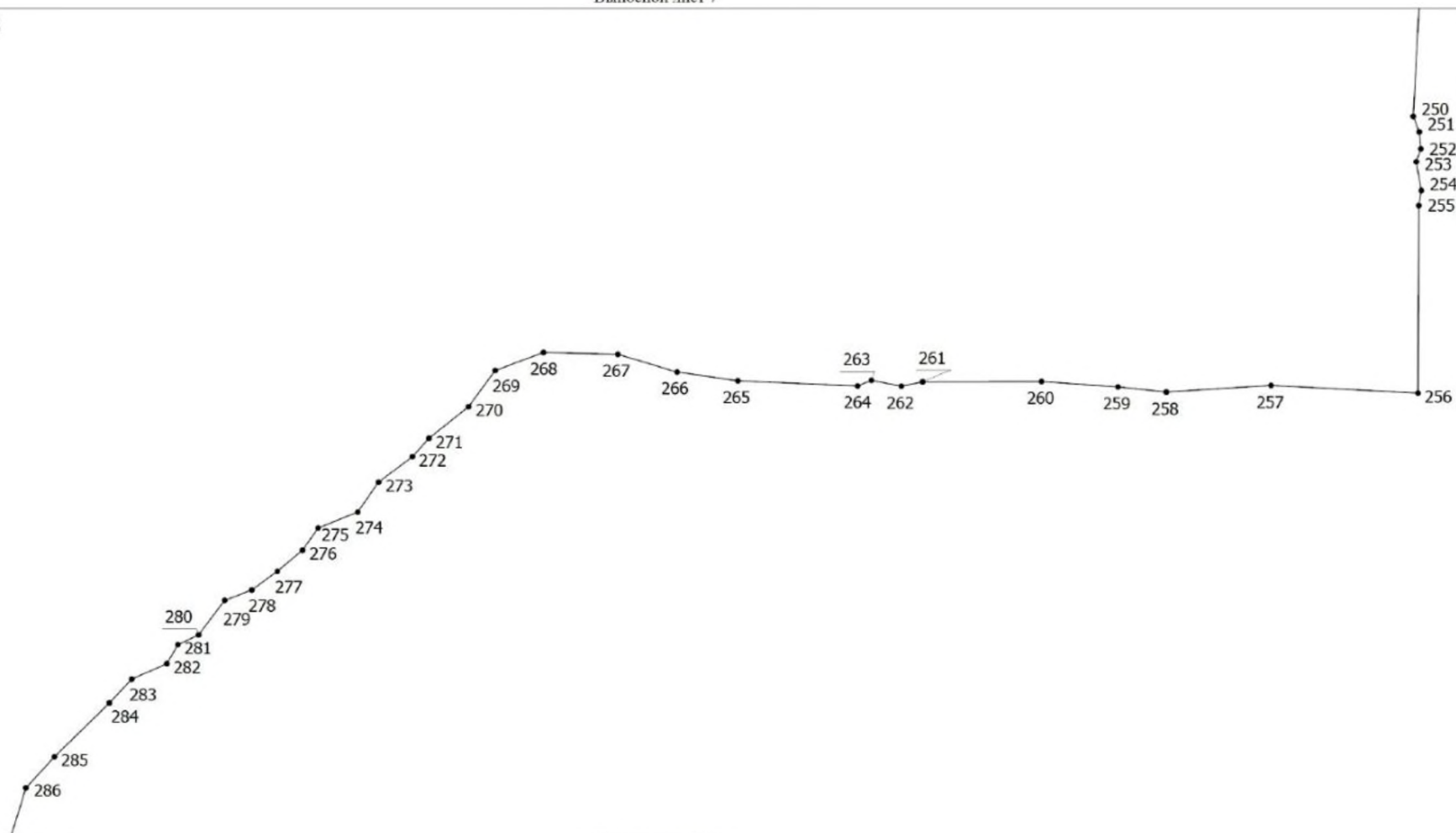
• - Характерная точка границы объекта, установленная (уточненная) при проведении работ

Раздел 4

План границ объекта

Выносной лист 7

МСК-47, зона 2



Масштаб 1:1000

Условные обозначения

- Граница объекта, установленная (уточненная) при проведении работ по описанию местоположения границ
 1 - Обозначение номеров характерных точек границы объекта



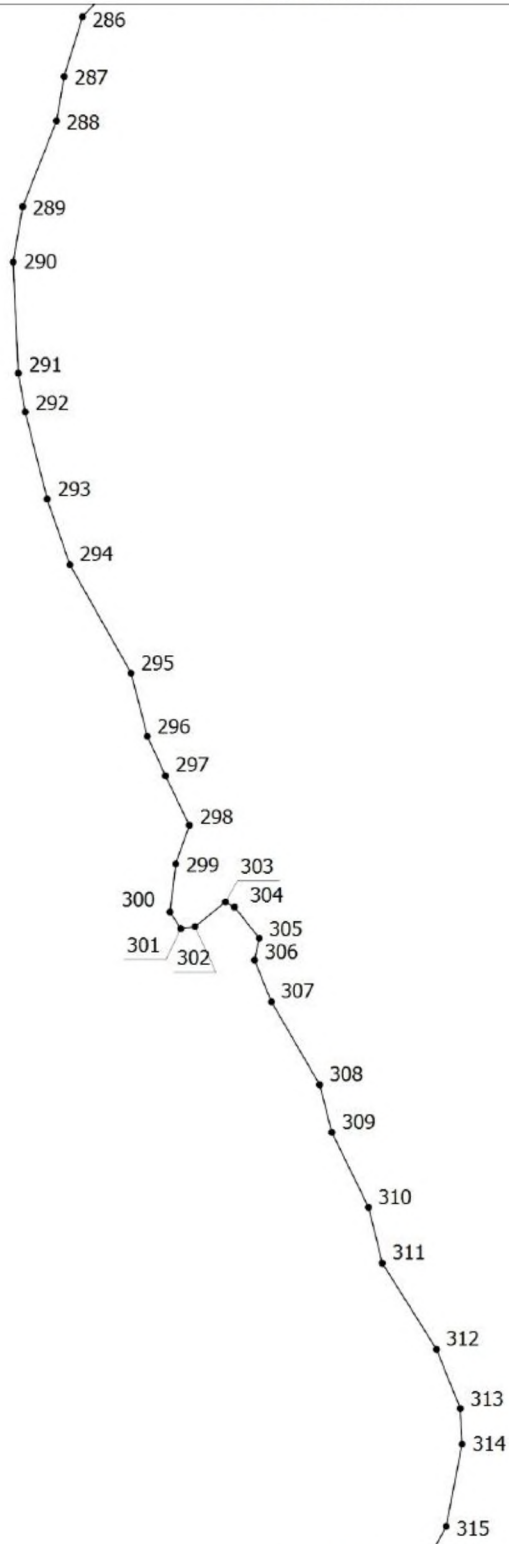
- Характерная точка границы объекта, установленная (уточненная) при проведении работ

Раздел 4

План границ объекта

Выносной лист 8

МСК-47, зона 2



Масштаб 1:1000

Условные обозначения

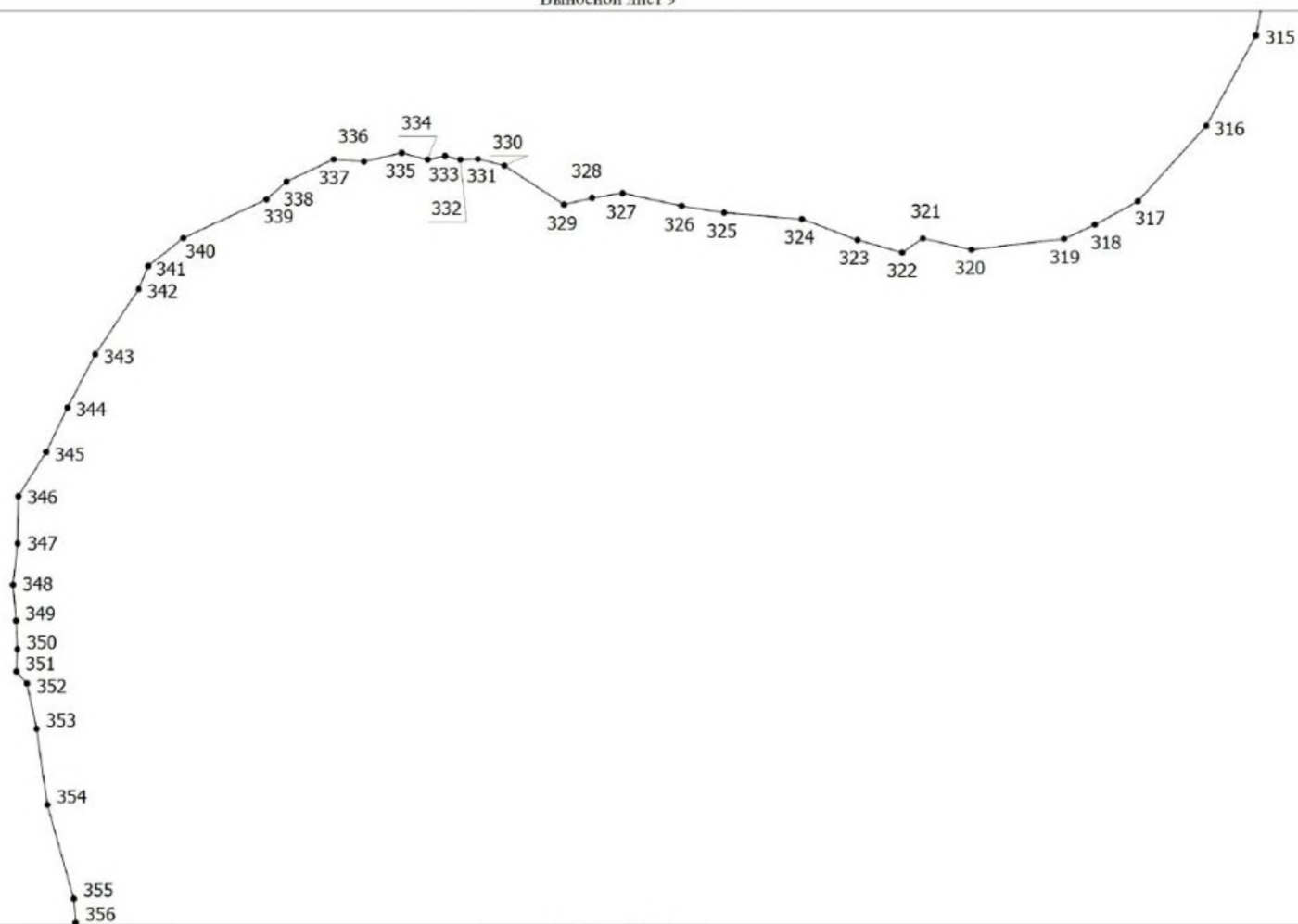
- - Граница объекта, установленная (уточненная) при проведении работ по описанию местоположения границ
- - Характерная точка границы объекта, установленная (уточненная) при проведении работ
- 1 - Обозначение номеров характерных точек границы объекта

Раздел 4

План границ объекта

Выносной лист 9

МСК-47, зона 2



Масштаб 1:1000

Условные обозначения

— Граница объекта, установленная (уточненная) при проведении работ по описанию местоположения границ
 1 — Обозначение номеров характерных точек границы объекта

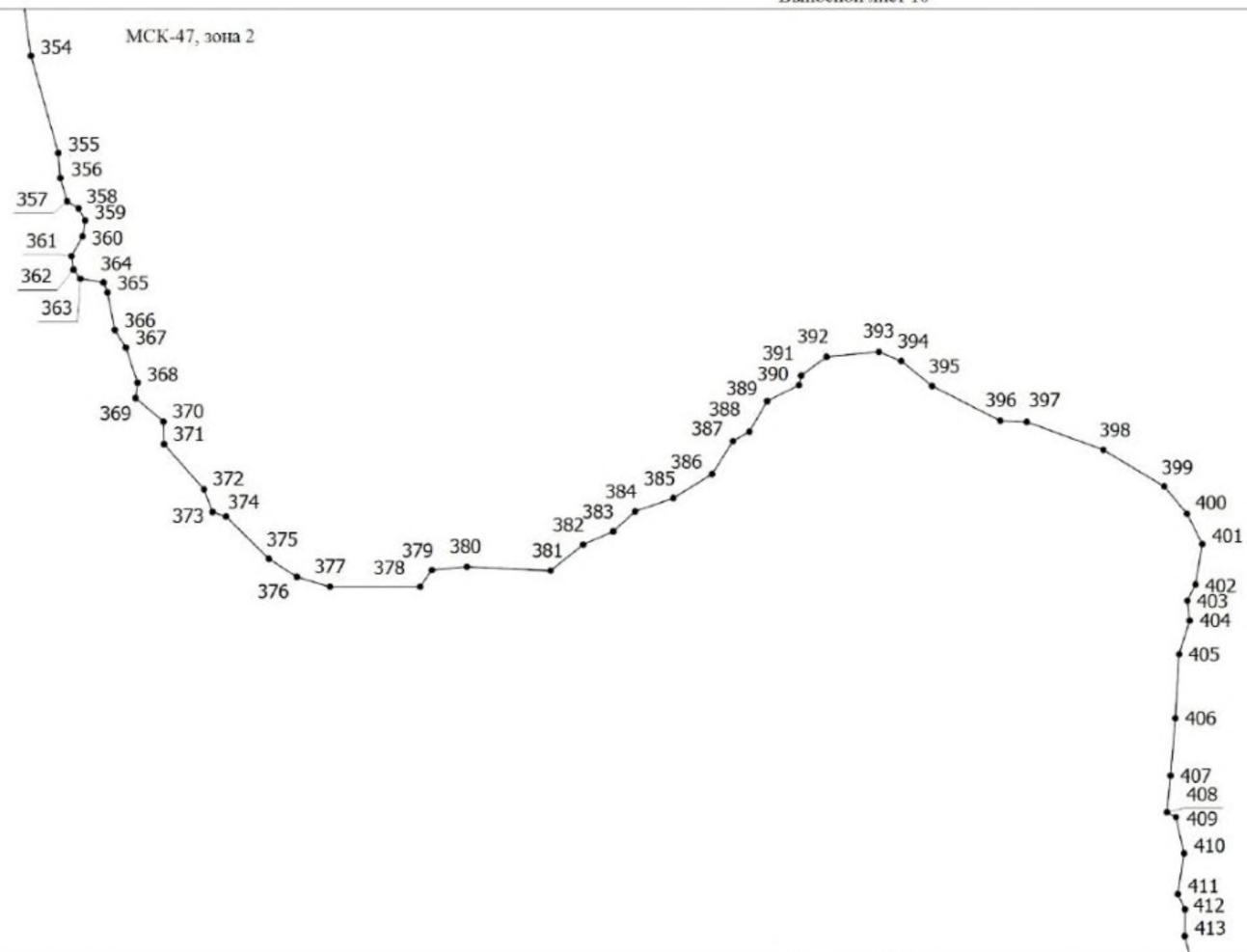


• - Характерная точка границы объекта, установленная (уточненная) при проведении работ

Раздел 4

План границ объекта

Выносной лист 10



Масштаб 1:1000

Условные обозначения

1

— Граница объекта, установленная (уточненная) при проведении работ по описанию местоположения границ
 - Обозначение номеров характерных точек границы объекта




• Характерная точка границы объекта, установленная (уточненная) при проведении работ

Раздел 4

План границ объекта

Выносной лист 11

МСК-47, зона 2



Масштаб 1:1000

Условные обозначения


- - Граница объекта, установленная (уточненная) при проведении работ по описанию местоположения границ
- - Характерная точка границы объекта, установленная (уточненная) при проведении работ
- 1 - Обозначение номеров характерных точек границы объекта

Раздел 4

План границ объекта

Выносной лист 12

МСК-47, зона 2



Масштаб 1:1000

Условные обозначения

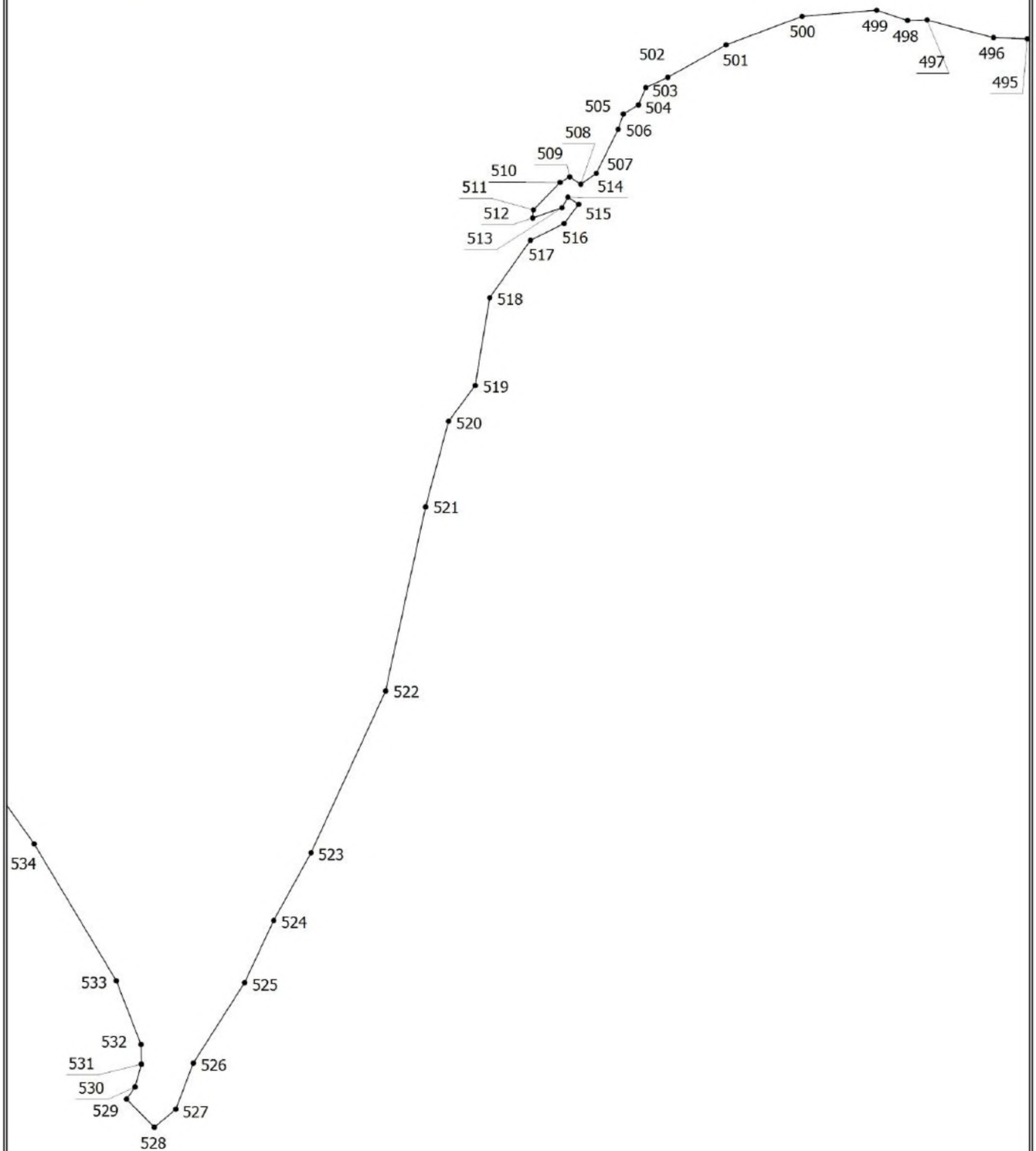
- _____ - Граница объекта, установленная (уточненная) при проведении работ по описанию местоположения границ
- - Характерная точка границы объекта, установленная (уточненная) при проведении работ
- 1 - Обозначение номеров характерных точек границы объекта

Раздел 4

План границ объекта

Выносной лист 13

МСК-47, зона 2



Масштаб 1:1000

Условные обозначения

- - Граница объекта, установленная (уточненная) при проведении работ по описанию местоположения границ
- - Характерная точка границы объекта, установленная (уточненная) при проведении работ
- 1 - Обозначение номеров характерных точек границы объекта

5. ОПИСАНИЕ МЕСТОПОЛОЖЕНИЯ ГРАНИЦ КОРДОНА ЗВЕРИНЕЦ

ОПИСАНИЕ МЕСТОПОЛОЖЕНИЯ ГРАНИЦ		
кордон Зверинец		
(наименование объекта, местоположение границ которого описано (далее - объект))		
Раздел 1		
Сведения об объекте		
№ п/п	Характеристики объекта	Описание характеристик
1	2	3
1.	Местоположение объекта	Ленинградская область, Тосненский муниципальный район, Лисинское сельское поселение
2.	Площадь объекта +/- величина погрешности определения площади (Р +/- Дельта Р)	14538 м ² +/- 42 м ²
3.	Иные характеристики объекта	-

Раздел 2					
Сведения о местоположении границ объекта					
1. Система координат МСК-47, зона 2					
2. Сведения о характерных точках границ объекта					
Обозначение характерных точек границ	Координаты, м		Метод определения координат характерной точки	Средняя квадратическая погрешность положения характерной точки (Mt), м	Описание обозначения точки на местности (при наличии)
	X	Y			
1	2	3	4	5	6
-	-	-	-	-	-

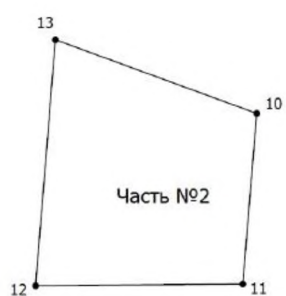
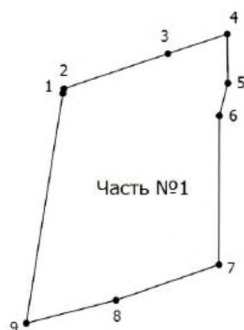
3. Сведения о характерных точках части (частей) границы объекта					
Обозначение характерных точек границ	Координаты, м		Метод определения координат характерной точки	Средняя квадратическая погрешность положения характерной точки (Mt), м	Описание обозначения точки на местности (при наличии)
	X	Y			
1	2	3	4	5	6
Часть № 1					
1	379989,31	2235535,95	Картометрический метод	0,1	-
2	379991,36	2235536,40	Картометрический метод	0,1	-
3	380006,00	2235579,63	Картометрический метод	0,1	-
4	380014,21	2235604,33	Картометрический метод	0,1	-
5	379993,64	2235604,57	Картометрический метод	0,1	-
6	379980,01	2235601,11	Картометрический метод	0,1	-
7	379917,57	2235600,93	Картометрический метод	0,1	-
8	379902,66	2235558,01	Картометрический метод	0,1	-
9	379893,08	2235520,75	Картометрический метод	0,1	-
1	379989,31	2235535,95	Картометрический метод	0,1	-
Часть № 2					
10	379564,39	2235571,25	Картометрический метод	0,1	-
11	379492,89	2235565,51	Картометрический метод	0,1	-
12	379492,16	2235479,26	Картометрический метод	0,1	-
13	379595,26	2235487,52	Картометрический метод	0,1	-
10	379564,39	2235571,25	Картометрический метод	0,1	-

Раздел 3							
Сведения о местоположении измененных (уточненных) границ объекта							
1. Система координат -							
2. Сведения о характерных точках границ объекта							
Обозначение характерных точек границ	Существующие координаты, м		Измененные (уточненные) координаты, м		Метод определения координат характерной точки	Средняя квадратическая погрешность положения характерной точки (Mt), м	Описание обозначения точки на местности (при наличии)
	X	Y	X	Y			
1	2	3	4	5	6	7	8
-	-	-	-	-	-	-	-
3. Сведения о характерных точках части (частей) границы объекта							
Обозначение характерных точек части границы	Существующие координаты, м		Измененные (уточненные) координаты, м		Метод определения координат характерной точки	Средняя квадратическая погрешность положения характерной точки (Mt), м	Описание обозначения точки на местности (при наличии)
	X	Y	X	Y			
1	2	3	4	5	6	7	8
-	-	-	-	-	-	-	-

Раздел 4

План границ объекта

МСК-47, зона 2



Масштаб 1:3000

Условные обозначения

- | | |
|--|---|
| <p>_____</p> <p>•</p> <p>1</p> <p>Часть №1</p> | <p>- Граница объекта, установленная (уточненная) при проведении работ по описанию местоположения границ</p> <p>- Характерная точка границы объекта, установленная (уточненная) при проведении работ</p> <p>- Обозначение номеров характерных точек границы объекта</p> <p>- Номер части контура</p> |
|--|---|

6. ОПИСАНИЕ МЕСТОПОЛОЖЕНИЯ ГРАНИЦ ДЕРЕВНИ КАМЕНКА

ОПИСАНИЕ МЕСТОПОЛОЖЕНИЯ ГРАНИЦ деревня Каменка		
(наименование объекта, местоположение границ которого описано (далее - объект))		
Раздел 1		
Сведения об объекте		
№ п/п	Характеристики объекта	Описание характеристик
1	2	3
1.	Местоположение объекта	Ленинградская область, Тосненский муниципальный район, Лисинское сельское поселение
2.	Площадь объекта +/- величина погрешности определения площади (Р +/- Дельта Р)	437559 м ² +/- 232 м ²
3.	Иные характеристики объекта	-

Раздел 2					
Сведения о местоположении границ объекта					
1. Система координат МСК-47, зона 2					
2. Сведения о характерных точках границ объекта					
Обозначение характерных точек границ	Координаты, м		Метод определения координат характерной точки	Средняя квадратическая погрешность положения характерной точки (Mt), м	Описание обозначения точки на местности (при наличии)
	X	Y			
1	2	3	4	5	6
1	364768,51	2237435,02	Картометрический метод	0,1	-
2	364776,42	2237478,01	Картометрический метод	0,1	-
3	364779,17	2237507,32	Картометрический метод	0,1	-
4	364782,54	2237534,80	Картометрический метод	0,1	-
5	364781,39	2237535,04	Картометрический метод	0,1	-
6	364788,96	2237621,89	Картометрический метод	0,1	-
7	364790,61	2237629,80	Картометрический метод	0,1	-
8	364781,08	2237633,41	Картометрический метод	0,1	-
9	364784,06	2237700,46	Картометрический метод	0,1	-
10	364986,54	2237816,80	Картометрический метод	0,1	-
11	364990,11	2237857,86	Картометрический метод	0,1	-
12	364906,83	2237966,18	Картометрический метод	0,1	-
13	364924,49	2238000,99	Картометрический метод	0,1	-
14	364883,51	2238032,84	Картометрический метод	0,1	-
15	364891,24	2238040,66	Картометрический метод	0,1	-
16	364895,32	2238061,32	Картометрический метод	0,1	-
17	364910,88	2238071,61	Картометрический метод	0,1	-
18	364918,36	2238074,67	Картометрический метод	0,1	-
19	364939,02	2238069,99	Картометрический метод	0,1	-
20	364958,22	2238067,44	Картометрический метод	0,1	-
21	364968,32	2238087,35	Картометрический метод	0,1	-
22	365019,39	2238070,50	Картометрический метод	0,1	-
23	365033,10	2238126,76	Картометрический метод	0,1	-
24	365036,48	2238126,32	Картометрический метод	0,1	-
25	365041,65	2238148,08	Картометрический метод	0,1	-
26	364928,97	2238162,59	Картометрический метод	0,1	-
27	364935,76	2238205,61	Картометрический метод	0,1	-
28	364905,64	2238210,50	Картометрический метод	0,1	-
29	364912,60	2238241,19	Картометрический метод	0,1	-
30	364909,94	2238254,91	Картометрический метод	0,1	-
31	365000,92	2238372,80	Картометрический метод	0,1	-
32	365117,03	2238295,92	Картометрический метод	0,1	-
33	365122,74	2238302,35	Картометрический метод	0,1	-
34	365165,78	2238399,55	Картометрический метод	0,1	-
35	365161,40	2238472,86	Картометрический метод	0,1	-
36	365137,90	2238476,73	Картометрический метод	0,1	-
37	365091,67	2238473,94	Картометрический метод	0,1	-
38	365072,28	2238447,24	Картометрический метод	0,1	-
39	365056,29	2238445,80	Картометрический метод	0,1	-
40	365043,43	2238429,39	Картометрический метод	0,1	-
41	365026,60	2238432,94	Картометрический метод	0,1	-
42	364999,46	2238397,92	Картометрический метод	0,1	-
43	364970,27	2238429,87	Картометрический метод	0,1	-
44	364963,96	2238438,77	Картометрический метод	0,1	-

1	2	3	4	5	6
45	364972,14	2238448,21	Картометрический метод	0,1	-
46	364948,02	2238468,13	Картометрический метод	0,1	-
47	364960,53	2238475,59	Картометрический метод	0,1	-
48	364948,61	2238484,73	Картометрический метод	0,1	-
49	364943,13	2238476,70	Картометрический метод	0,1	-
50	364933,81	2238484,61	Картометрический метод	0,1	-
51	364913,15	2238502,12	Картометрический метод	0,1	-
52	364924,12	2238520,09	Картометрический метод	0,1	-
53	364973,84	2238484,03	Картометрический метод	0,1	-
54	364982,67	2238476,81	Картометрический метод	0,1	-
55	364978,90	2238482,76	Картометрический метод	0,1	-
56	364938,20	2238523,30	Картометрический метод	0,1	-
57	364935,58	2238544,80	Картометрический метод	0,1	-
58	364930,13	2238569,73	Картометрический метод	0,1	-
59	364921,93	2238583,30	Картометрический метод	0,1	-
60	364917,76	2238600,01	Картометрический метод	0,1	-
61	364912,67	2238620,40	Картометрический метод	0,1	-
62	364914,46	2238631,40	Картометрический метод	0,1	-
63	364915,27	2238632,48	Картометрический метод	0,1	-
64	364911,45	2238661,10	Картометрический метод	0,1	-
65	364909,25	2238661,77	Картометрический метод	0,1	-
66	364902,47	2238673,54	Картометрический метод	0,1	-
67	364903,37	2238711,90	Картометрический метод	0,1	-
68	364890,76	2238733,08	Картометрический метод	0,1	-
69	364877,55	2238719,13	Картометрический метод	0,1	-
70	364871,03	2238715,64	Картометрический метод	0,1	-
71	364870,50	2238710,50	Картометрический метод	0,1	-
72	364860,53	2238696,94	Картометрический метод	0,1	-
73	364852,47	2238691,19	Картометрический метод	0,1	-
74	364828,94	2238679,80	Картометрический метод	0,1	-
75	364810,15	2238655,02	Картометрический метод	0,1	-
76	364803,53	2238650,67	Картометрический метод	0,1	-
77	364803,85	2238647,06	Картометрический метод	0,1	-
78	364804,72	2238644,95	Картометрический метод	0,1	-
79	364804,08	2238643,12	Картометрический метод	0,1	-
80	364803,10	2238642,61	Картометрический метод	0,1	-
81	364802,85	2238639,98	Картометрический метод	0,1	-
82	364803,44	2238635,86	Картометрический метод	0,1	-
83	364806,33	2238631,18	Картометрический метод	0,1	-
84	364807,56	2238628,16	Картометрический метод	0,1	-
85	364807,31	2238625,51	Картометрический метод	0,1	-
86	364811,26	2238620,73	Картометрический метод	0,1	-
87	364811,85	2238618,22	Картометрический метод	0,1	-
88	364811,98	2238615,16	Картометрический метод	0,1	-
89	364813,60	2238612,01	Картометрический метод	0,1	-
90	364813,85	2238609,85	Картометрический метод	0,1	-
91	364815,29	2238605,83	Картометрический метод	0,1	-
92	364815,92	2238600,41	Картометрический метод	0,1	-
93	364817,13	2238596,41	Картометрический метод	0,1	-
94	364818,74	2238595,14	Картометрический метод	0,1	-
95	364818,32	2238592,93	Картометрический метод	0,1	-
96	364817,30	2238592,16	Картометрический метод	0,1	-
97	364816,87	2238590,97	Картометрический метод	0,1	-
98	364819,59	2238587,83	Картометрический метод	0,1	-
99	364820,06	2238583,41	Картометрический метод	0,1	-

1	2	3	4	5	6
100	364819,29	2238581,24	Картометрический метод	0,1	-
101	364820,31	2238579,24	Картометрический метод	0,1	-
102	364821,38	2238578,73	Картометрический метод	0,1	-
103	364822,31	2238574,82	Картометрический метод	0,1	-
104	364823,76	2238572,27	Картометрический метод	0,1	-
105	364822,52	2238571,04	Картометрический метод	0,1	-
106	364822,10	2238568,45	Картометрический метод	0,1	-
107	364826,48	2238561,31	Картометрический метод	0,1	-
108	364828,69	2238555,53	Картометрический метод	0,1	-
109	364830,24	2238552,54	Картометрический метод	0,1	-
110	364831,13	2238549,46	Картометрический метод	0,1	-
111	364833,02	2238546,43	Картометрический метод	0,1	-
112	364833,53	2238542,95	Картометрический метод	0,1	-
113	364832,38	2238538,27	Картометрический метод	0,1	-
114	364833,62	2238534,28	Картометрический метод	0,1	-
115	364833,96	2238530,62	Картометрический метод	0,1	-
116	364833,36	2238527,48	Картометрический метод	0,1	-
117	364833,66	2238521,78	Картометрический метод	0,1	-
118	364832,98	2238517,40	Картометрический метод	0,1	-
119	364833,32	2238514,18	Картометрический метод	0,1	-
120	364832,28	2238511,06	Картометрический метод	0,1	-
121	364832,85	2238508,18	Картометрический метод	0,1	-
122	364831,92	2238505,55	Картометрический метод	0,1	-
123	364831,41	2238500,45	Картометрический метод	0,1	-
124	364830,13	2238498,75	Картометрический метод	0,1	-
125	364830,81	2238496,79	Картометрический метод	0,1	-
126	364829,37	2238493,56	Картометрический метод	0,1	-
127	364829,37	2238491,86	Картометрический метод	0,1	-
128	364831,15	2238490,42	Картометрический метод	0,1	-
129	364830,90	2238489,57	Картометрический метод	0,1	-
130	364829,45	2238488,38	Картометрический метод	0,1	-
131	364828,60	2238484,72	Картометрический метод	0,1	-
132	364828,77	2238483,02	Картометрический метод	0,1	-
133	364829,37	2238481,32	Картометрический метод	0,1	-
134	364831,49	2238476,48	Картометрический метод	0,1	-
135	364831,58	2238474,82	Картометрический метод	0,1	-
136	364832,38	2238472,95	Картометрический метод	0,1	-
137	364832,26	2238471,67	Картометрический метод	0,1	-
138	364832,85	2238470,87	Картометрический метод	0,1	-
139	364832,51	2238469,80	Картометрический метод	0,1	-
140	364833,45	2238468,74	Картометрический метод	0,1	-
141	364832,64	2238463,81	Картометрический метод	0,1	-
142	364831,28	2238463,51	Картометрический метод	0,1	-
143	364829,66	2238461,60	Картометрический метод	0,1	-
144	364825,97	2238458,96	Картометрический метод	0,1	-
145	364821,72	2238457,69	Картометрический метод	0,1	-
146	364819,29	2238453,95	Картометрический метод	0,1	-
147	364817,80	2238450,34	Картометрический метод	0,1	-
148	364816,87	2238448,55	Картометрический метод	0,1	-
149	364815,98	2238448,00	Картометрический метод	0,1	-
150	364810,58	2238441,84	Картометрический метод	0,1	-
151	364807,99	2238440,14	Картометрический метод	0,1	-
152	364804,76	2238436,78	Картометрический метод	0,1	-
153	364801,31	2238432,23	Картометрический метод	0,1	-
154	364799,15	2238428,02	Картометрический метод	0,1	-

1	2	3	4	5	6
155	364797,15	2238427,00	Картометрический метод	0,1	-
156	364796,17	2238425,47	Картометрический метод	0,1	-
157	364793,81	2238424,58	Картометрический метод	0,1	-
158	364792,38	2238424,50	Картометрический метод	0,1	-
159	364788,61	2238420,71	Картометрический метод	0,1	-
160	364787,44	2238420,50	Картометрический метод	0,1	-
161	364786,78	2238419,18	Картометрический метод	0,1	-
162	364784,57	2238418,42	Картометрический метод	0,1	-
163	364782,83	2238416,68	Картометрический метод	0,1	-
164	364782,44	2238415,23	Картометрический метод	0,1	-
165	364780,15	2238413,87	Картометрический метод	0,1	-
166	364778,28	2238413,36	Картометрический метод	0,1	-
167	364776,28	2238410,98	Картометрический метод	0,1	-
168	364773,94	2238409,58	Картометрический метод	0,1	-
169	364773,52	2238408,64	Картометрический метод	0,1	-
170	364771,22	2238406,94	Картометрический метод	0,1	-
171	364766,38	2238400,14	Картометрический метод	0,1	-
172	364765,10	2238397,85	Картометрический метод	0,1	-
173	364764,93	2238396,15	Картометрический метод	0,1	-
174	364764,25	2238394,87	Картометрический метод	0,1	-
175	364763,32	2238392,07	Картометрический метод	0,1	-
176	364762,55	2238389,18	Картометрический метод	0,1	-
177	364760,77	2238386,88	Картометрический метод	0,1	-
178	364759,75	2238383,57	Картометрический метод	0,1	-
179	364760,60	2238381,53	Картометрический метод	0,1	-
180	364760,77	2238379,49	Картометрический метод	0,1	-
181	364760,00	2238377,79	Картометрический метод	0,1	-
182	364758,81	2238377,28	Картометрический метод	0,1	-
183	364759,16	2238375,48	Картометрический метод	0,1	-
184	364758,13	2238373,45	Картометрический метод	0,1	-
185	364757,46	2238371,04	Картометрический метод	0,1	-
186	364757,91	2238369,17	Картометрический метод	0,1	-
187	364758,14	2238367,11	Картометрический метод	0,1	-
188	364759,32	2238365,80	Картометрический метод	0,1	-
189	364760,68	2238365,72	Картометрический метод	0,1	-
190	364763,16	2238364,11	Картометрический метод	0,1	-
191	364767,23	2238356,54	Картометрический метод	0,1	-
192	364766,38	2238354,24	Картометрический метод	0,1	-
193	364764,21	2238353,52	Картометрический метод	0,1	-
194	364764,55	2238352,63	Картометрический метод	0,1	-
195	364765,70	2238351,22	Картометрический метод	0,1	-
196	364765,14	2238350,12	Картометрический метод	0,1	-
197	364764,12	2238349,95	Картометрический метод	0,1	-
198	364765,48	2238347,14	Картометрический метод	0,1	-
199	364768,03	2238345,83	Картометрический метод	0,1	-
200	364768,03	2238344,04	Картометрический метод	0,1	-
201	364769,48	2238342,89	Картометрический метод	0,1	-
202	364769,10	2238337,20	Картометрический метод	0,1	-
203	364768,67	2238335,62	Картометрический метод	0,1	-
204	364765,53	2238333,80	Картометрический метод	0,1	-
205	364765,02	2238330,48	Картометрический метод	0,1	-
206	364765,91	2238327,59	Картометрический метод	0,1	-
207	364765,27	2238326,27	Картометрический метод	0,1	-
208	364765,61	2238324,11	Картометрический метод	0,1	-
209	364766,59	2238323,00	Картометрический метод	0,1	-

1	2	3	4	5	6
210	364766,16	2238321,34	Картометрический метод	0,1	-
211	364764,04	2238319,05	Картометрический метод	0,1	-
212	364764,00	2238318,24	Картометрический метод	0,1	-
213	364765,23	2238317,01	Картометрический метод	0,1	-
214	364764,51	2238314,67	Картометрический метод	0,1	-
215	364757,11	2238308,38	Картометрический метод	0,1	-
216	364755,45	2238306,34	Картометрический метод	0,1	-
217	364749,33	2238303,07	Картометрический метод	0,1	-
218	364746,82	2238299,80	Картометрический метод	0,1	-
219	364744,36	2238297,71	Картометрический метод	0,1	-
220	364743,08	2238295,63	Картометрический метод	0,1	-
221	364739,56	2238293,68	Картометрический метод	0,1	-
222	364737,05	2238292,57	Картометрический метод	0,1	-
223	364732,71	2238285,86	Картометрический метод	0,1	-
224	364732,33	2238283,47	Картометрический метод	0,1	-
225	364731,52	2238281,94	Картометрический метод	0,1	-
226	364731,57	2238280,88	Картометрический метод	0,1	-
227	364732,59	2238278,81	Картометрический метод	0,1	-
228	364732,12	2238277,28	Картометрический метод	0,1	-
229	364730,69	2238275,48	Картометрический метод	0,1	-
230	364727,78	2238270,17	Картометрический метод	0,1	-
231	364727,27	2238268,90	Картометрический метод	0,1	-
232	364726,17	2238268,77	Картометрический метод	0,1	-
233	364726,04	2238267,83	Картометрический метод	0,1	-
234	364725,32	2238268,05	Картометрический метод	0,1	-
235	364721,62	2238266,30	Картометрический метод	0,1	-
236	364718,22	2238265,03	Картометрический метод	0,1	-
237	364714,52	2238263,92	Картометрический метод	0,1	-
238	364710,36	2238263,80	Картометрический метод	0,1	-
239	364707,33	2238263,11	Картометрический метод	0,1	-
240	364704,48	2238261,78	Картометрический метод	0,1	-
241	364702,44	2238260,10	Картометрический метод	0,1	-
242	364698,73	2238258,99	Картометрический метод	0,1	-
243	364696,84	2238257,55	Картометрический метод	0,1	-
244	364695,05	2238254,02	Картометрический метод	0,1	-
245	364695,21	2238251,90	Картометрический метод	0,1	-
246	364697,24	2238249,56	Картометрический метод	0,1	-
247	364700,75	2238247,36	Картометрический метод	0,1	-
248	364704,31	2238245,83	Картометрический метод	0,1	-
249	364705,73	2238245,99	Картометрический метод	0,1	-
250	364708,49	2238245,39	Картометрический метод	0,1	-
251	364711,21	2238245,82	Картометрический метод	0,1	-
252	364714,78	2238247,43	Картометрический метод	0,1	-
253	364715,37	2238245,90	Картометрический метод	0,1	-
254	364716,30	2238228,85	Картометрический метод	0,1	-
255	364717,51	2238185,86	Картометрический метод	0,1	-
256	364698,76	2238123,76	Картометрический метод	0,1	-
257	364666,24	2238061,15	Картометрический метод	0,1	-
258	364653,66	2238065,08	Картометрический метод	0,1	-
259	364629,31	2238024,95	Картометрический метод	0,1	-
260	364591,54	2238028,06	Картометрический метод	0,1	-
261	364565,70	2237941,32	Картометрический метод	0,1	-
262	364476,92	2237930,59	Картометрический метод	0,1	-
263	364455,10	2237940,54	Картометрический метод	0,1	-
264	364428,15	2237934,60	Картометрический метод	0,1	-

1	2	3	4	5	6
265	364294,04	2237920,45	Картометрический метод	0,1	-
266	364294,83	2237979,47	Картометрический метод	0,1	-
267	364222,94	2237984,45	Картометрический метод	0,1	-
268	364207,18	2237943,91	Картометрический метод	0,1	-
269	364110,56	2237952,64	Картометрический метод	0,1	-
270	364103,22	2237909,71	Картометрический метод	0,1	-
271	364002,09	2237858,30	Картометрический метод	0,1	-
272	363984,02	2237810,02	Картометрический метод	0,1	-
273	363932,30	2237790,38	Картометрический метод	0,1	-
274	363932,59	2237789,65	Картометрический метод	0,1	-
275	363941,48	2237771,49	Картометрический метод	0,1	-
276	363929,60	2237767,10	Картометрический метод	0,1	-
277	363937,64	2237749,50	Картометрический метод	0,1	-
278	363950,02	2237735,32	Картометрический метод	0,1	-
279	363958,49	2237717,01	Картометрический метод	0,1	-
280	363975,74	2237698,80	Картометрический метод	0,1	-
281	363979,52	2237681,98	Картометрический метод	0,1	-
282	364141,36	2237757,87	Картометрический метод	0,1	-
283	364283,95	2237676,86	Картометрический метод	0,1	-
284	364317,49	2237673,96	Картометрический метод	0,1	-
285	364437,97	2237776,15	Картометрический метод	0,1	-
286	364504,00	2237751,48	Картометрический метод	0,1	-
287	364540,63	2237726,78	Картометрический метод	0,1	-
288	364526,17	2237685,69	Картометрический метод	0,1	-
289	364526,68	2237641,75	Картометрический метод	0,1	-
290	364616,12	2237559,63	Картометрический метод	0,1	-
291	364606,39	2237488,77	Картометрический метод	0,1	-
292	364621,52	2237467,06	Картометрический метод	0,1	-
293	364665,20	2237427,62	Картометрический метод	0,1	-
294	364677,79	2237436,78	Картометрический метод	0,1	-
295	364678,36	2237447,02	Картометрический метод	0,1	-
296	364690,76	2237447,95	Картометрический метод	0,1	-
297	364690,57	2237438,07	Картометрический метод	0,1	-
1	364768,51	2237435,02	Картометрический метод	0,1	-

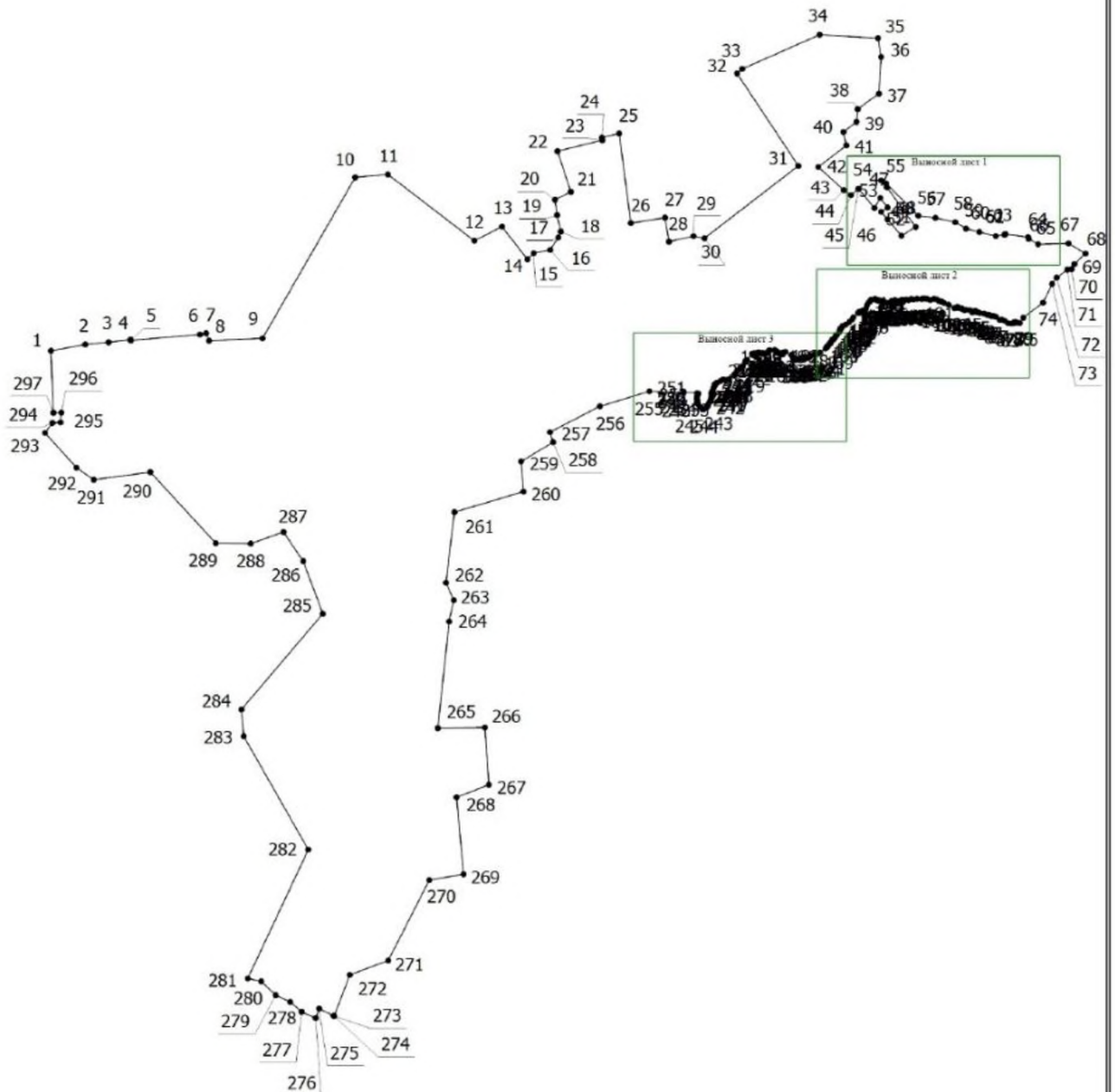
3. Сведения о характерных точках части (частей) границы объекта					
Обозначение характерных точек границ	Координаты, м		Метод определения координат характерной точки	Средняя квадратическая погрешность положения характерной точки (Mt), м	Описание обозначения точки на местности (при наличии)
	X	Y			
1	2	3	4	5	6
-	-	-	-	-	-

Раздел 3							
Сведения о местоположении измененных (уточненных) границ объекта							
1. Система координат -							
2. Сведения о характерных точках границ объекта							
Обозначение характерных точек границ	Существующие координаты, м		Измененные (уточненные) координаты, м		Метод определения координат характерной точки	Средняя квадратическая погрешность положения характерной точки (Mt), м	Описание обозначения точки на местности (при наличии)
	X	Y	X	Y			
1	2	3	4	5	6	7	8
-	-	-	-	-	-	-	-
3. Сведения о характерных точках части (частей) границы объекта							
Обозначение характерных точек части границы	Существующие координаты, м		Измененные (уточненные) координаты, м		Метод определения координат характерной точки	Средняя квадратическая погрешность положения характерной точки (Mt), м	Описание обозначения точки на местности (при наличии)
	X	Y	X	Y			
1	2	3	4	5	6	7	8
-	-	-	-	-	-	-	-

Раздел 4

План границ объекта

МСК-47, зона 2



Масштаб 1:8000

Условные обозначения

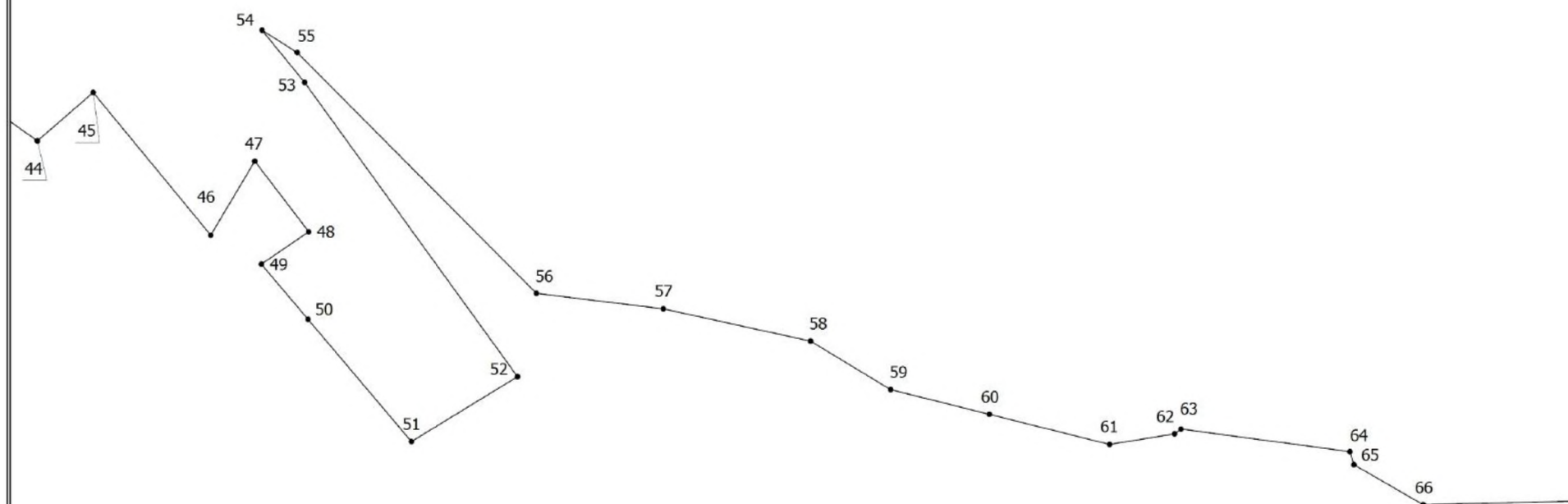
- - Граница объекта, установленная (уточненная) при проведении работ по описанию местоположения границ
- - Характерная точка границы объекта, установленная (уточненная) при проведении работ
- 1 - Обозначение номеров характерных точек границы объекта

Раздел 4

План границ объекта

Выносной лист 1

МСК-47, зона 2



Масштаб 1:1000

Условные обозначения

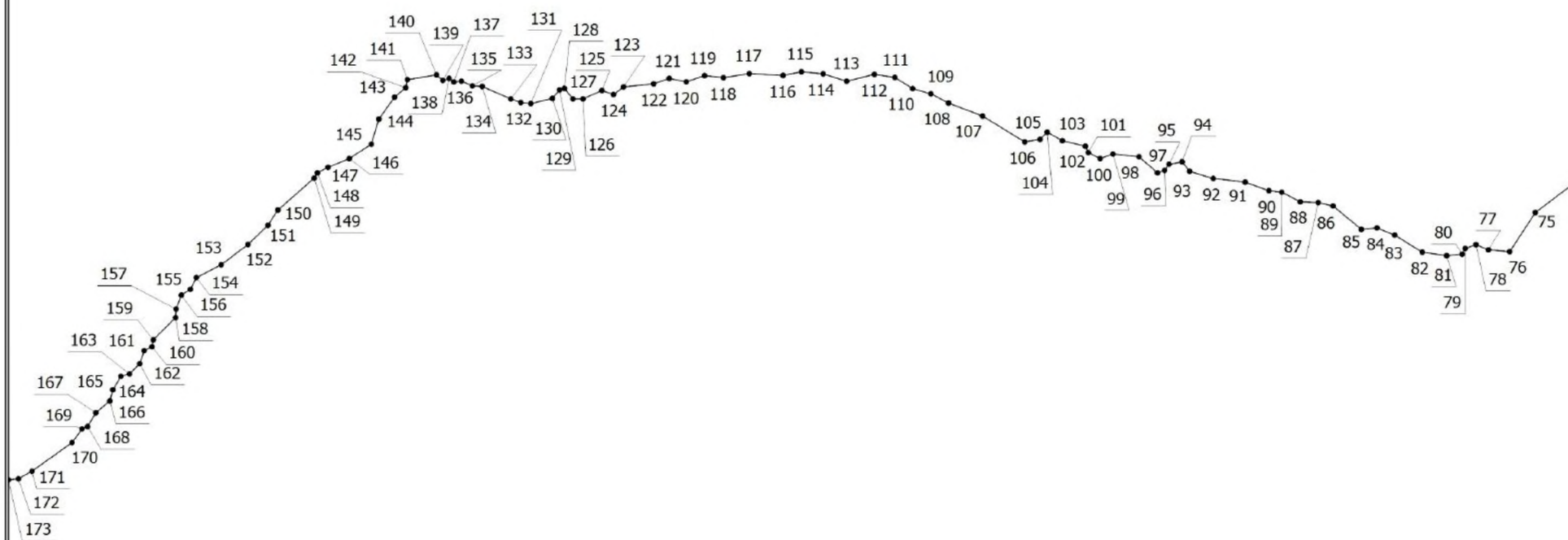
- - Граница объекта, установленная (уточненная) при проведении работ по описанию местоположения границ
- - Характерная точка границы объекта, установленная (уточненная) при проведении работ
- 1 - Обозначение номеров характерных точек границы объекта

Раздел 4

План границ объекта

Выносной лист 2

МСК-47, зона 2



Масштаб 1:1000

Условные обозначения

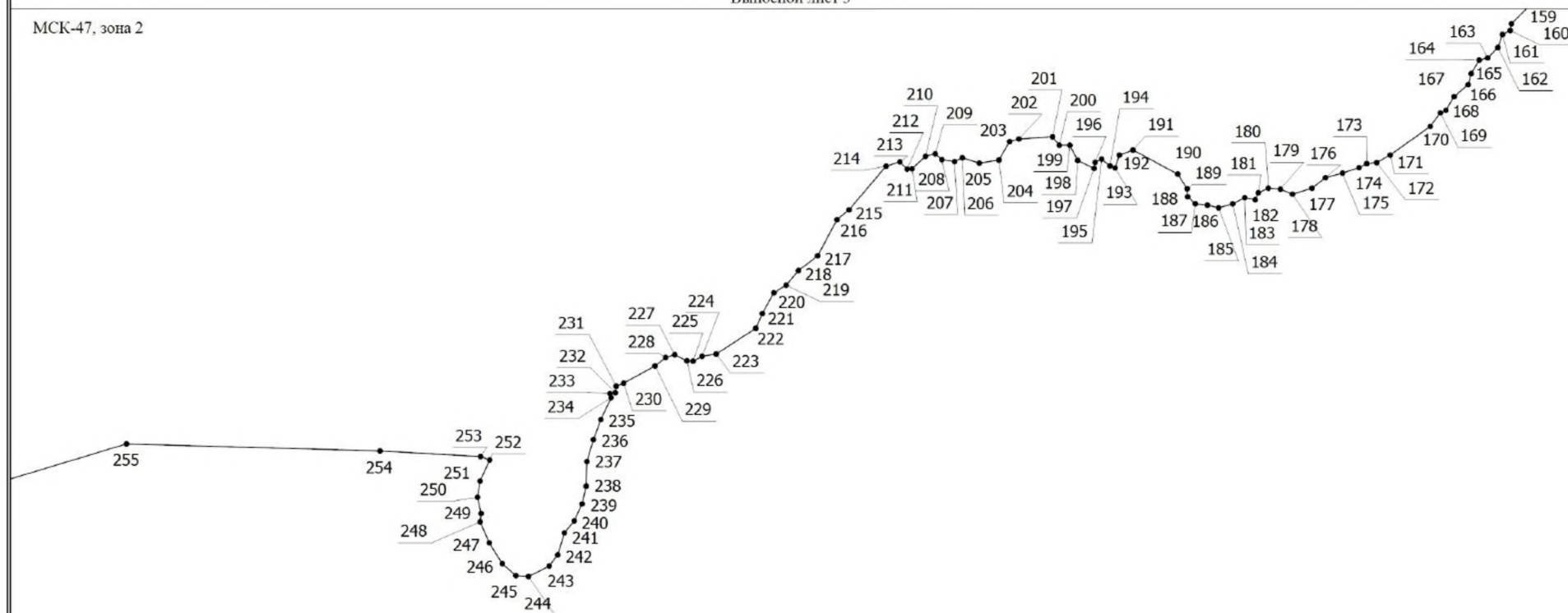
- - Граница объекта, установленная (уточненная) при проведении работ по описанию местоположения границ
- - Характерная точка границы объекта, установленная (уточненная) при проведении работ
- 1 - Обозначение номеров характерных точек границы объекта

Раздел 4

План границ объекта

Выносной лист 3

МСК-47, зона 2



Масштаб 1:1000

Условные обозначения

- - Граница объекта, установленная (уточненная) при проведении работ по описанию местоположения границ
- - Характерная точка границы объекта, установленная (уточненная) при проведении работ
- 1 - Обозначение номеров характерных точек границы объекта

**7. ОПИСАНИЕ МЕСТОПОЛОЖЕНИЯ ГРАНИЦ ПОСЕЛКА ПРИ ЖЕЛЕЗНОДОРОЖНОЙ
СТАНЦИИ КАСТЕНСКАЯ**

ОПИСАНИЕ МЕСТОПОЛОЖЕНИЯ ГРАНИЦ поселок при железнодорожной станции Кастенская		
(наименование объекта, местоположение границ которого описано (далее - объект))		
Раздел 1		
Сведения об объекте		
№ п/п	Характеристики объекта	Описание характеристик
1	2	3
1.	Местоположение объекта	Ленинградская область, Тосненский муниципальный район, Лисинское сельское поселение
2.	Площадь объекта +/- величина погрешности определения площади (Р +/- Дельта Р)	152302 м ² +/- 137 м ²
3.	Иные характеристики объекта	-

Раздел 2					
Сведения о местоположении границ объекта					
1. Система координат МСК-47, зона 2					
2. Сведения о характерных точках границ объекта					
Обозначение характерных точек границ	Координаты, м		Метод определения координат характерной точки	Средняя квадратическая погрешность положения характерной точки (Mt), м	Описание обозначения точки на местности (при наличии)
	X	Y			
1	2	3	4	5	6
-	-	-	-	-	-

3. Сведения о характерных точках части (частей) границы объекта					
Обозначение характерных точек границ	Координаты, м		Метод определения координат характерной точки	Средняя квадратическая погрешность положения характерной точки (Mt), м	Описание обозначения точки на местности (при наличии)
	X	Y			
1	2	3	4	5	6
Часть № 1					
1	369198,12	2237211,53	Картометрический метод	0,1	-
2	369204,25	2237228,33	Картометрический метод	0,1	-
3	369205,32	2237234,38	Картометрический метод	0,1	-
4	369203,18	2237241,68	Картометрический метод	0,1	-
5	369180,93	2237257,16	Картометрический метод	0,1	-
6	369136,43	2237280,12	Картометрический метод	0,1	-
7	368991,38	2237334,87	Картометрический метод	0,1	-
8	368942,85	2237355,37	Картометрический метод	0,1	-
9	368925,93	2237369,76	Картометрический метод	0,1	-
10	368922,37	2237375,51	Картометрический метод	0,1	-
11	368922,37	2237380,92	Картометрический метод	0,1	-
12	368937,44	2237415,43	Картометрический метод	0,1	-
13	368947,10	2237426,94	Картометрический метод	0,1	-
14	368960,79	2237433,38	Картометрический метод	0,1	-
15	368966,40	2237434,21	Картометрический метод	0,1	-
16	368981,32	2237466,55	Картометрический метод	0,1	-
17	368995,34	2237512,45	Картометрический метод	0,1	-
18	368996,92	2237538,00	Картометрический метод	0,1	-
19	368986,97	2237549,99	Картометрический метод	0,1	-
20	368982,68	2237558,58	Картометрический метод	0,1	-
21	368982,68	2237571,24	Картометрический метод	0,1	-
22	369012,00	2237652,07	Картометрический метод	0,1	-
23	369032,20	2237707,60	Картометрический метод	0,1	-
24	369036,49	2237723,88	Картометрический метод	0,1	-
25	369033,55	2237732,92	Картометрический метод	0,1	-
26	369001,90	2237746,51	Картометрический метод	0,1	-
27	368941,07	2237766,18	Картометрический метод	0,1	-
28	368899,79	2237782,29	Картометрический метод	0,1	-
29	368890,32	2237794,39	Картометрический метод	0,1	-
30	368893,54	2237811,33	Картометрический метод	0,1	-
31	368902,94	2237842,49	Картометрический метод	0,1	-
32	368894,76	2237845,58	Картометрический метод	0,1	-
33	368887,13	2237848,48	Картометрический метод	0,1	-
34	368877,09	2237852,66	Картометрический метод	0,1	-
35	368865,22	2237845,33	Картометрический метод	0,1	-
36	368855,44	2237823,65	Картометрический метод	0,1	-
37	368835,04	2237762,99	Картометрический метод	0,1	-
38	368823,56	2237727,99	Картометрический метод	0,1	-
39	368815,62	2237711,55	Картометрический метод	0,1	-
40	368812,18	2237710,51	Картометрический метод	0,1	-
41	368802,32	2237707,69	Картометрический метод	0,1	-
42	368798,41	2237722,13	Картометрический метод	0,1	-
43	368783,01	2237721,05	Картометрический метод	0,1	-
44	368773,88	2237739,65	Картометрический метод	0,1	-
45	368767,48	2237719,02	Картометрический метод	0,1	-
46	368760,18	2237716,80	Картометрический метод	0,1	-

1	2	3	4	5	6
47	368753,03	2237718,63	Картометрический метод	0,1	-
48	368745,12	2237720,63	Картометрический метод	0,1	-
49	368739,56	2237724,52	Картометрический метод	0,1	-
50	368734,33	2237728,96	Картометрический метод	0,1	-
51	368711,76	2237710,73	Картометрический метод	0,1	-
52	368697,14	2237707,17	Картометрический метод	0,1	-
53	368685,90	2237698,93	Картометрический метод	0,1	-
54	368682,53	2237693,68	Картометрический метод	0,1	-
55	368682,53	2237685,62	Картометрический метод	0,1	-
56	368685,90	2237670,82	Картометрический метод	0,1	-
57	368687,21	2237652,08	Картометрический метод	0,1	-
58	368684,21	2237637,46	Картометрический метод	0,1	-
59	368675,41	2237629,40	Картометрический метод	0,1	-
60	368663,04	2237625,84	Картометрический метод	0,1	-
61	368635,08	2237629,34	Картометрический метод	0,1	-
62	368598,17	2237640,31	Картометрический метод	0,1	-
63	368554,65	2237649,53	Картометрический метод	0,1	-
64	368527,31	2237656,67	Картометрический метод	0,1	-
65	368520,35	2237654,41	Картометрический метод	0,1	-
66	368513,73	2237650,06	Картометрический метод	0,1	-
67	368506,25	2237641,35	Картометрический метод	0,1	-
68	368505,03	2237632,12	Картометрический метод	0,1	-
69	368507,29	2237613,67	Картометрический метод	0,1	-
70	368504,51	2237597,31	Картометрический метод	0,1	-
71	368502,42	2237581,46	Картометрический метод	0,1	-
72	368497,54	2237569,62	Картометрический метод	0,1	-
73	368486,58	2237565,27	Картометрический метод	0,1	-
74	368470,73	2237568,93	Картометрический метод	0,1	-
75	368460,57	2237569,58	Картометрический метод	0,1	-
76	368452,95	2237552,84	Картометрический метод	0,1	-
77	368626,86	2237486,01	Картометрический метод	0,1	-
78	368664,87	2237470,72	Картометрический метод	0,1	-
79	368980,40	2237322,31	Картометрический метод	0,1	-
80	368975,46	2237291,70	Картометрический метод	0,1	-
1	369198,12	2237211,53	Картометрический метод	0,1	-
-	-	-	-	-	-
81	368955,12	2237581,10	Картометрический метод	0,1	-
82	368965,41	2237604,55	Картометрический метод	0,1	-
83	368961,32	2237617,63	Картометрический метод	0,1	-
84	368948,85	2237620,02	Картометрический метод	0,1	-
85	368939,65	2237614,43	Картометрический метод	0,1	-
86	368934,27	2237607,34	Картометрический метод	0,1	-
87	368928,07	2237584,37	Картометрический метод	0,1	-
88	368934,74	2237579,13	Картометрический метод	0,1	-
89	368946,06	2237577,22	Картометрический метод	0,1	-
81	368955,12	2237581,10	Картометрический метод	0,1	-
Часть № 2					
90	368368,28	2237555,85	Картометрический метод	0,1	-
91	368383,14	2237583,35	Картометрический метод	0,1	-
92	368365,18	2237591,20	Картометрический метод	0,1	-
93	368367,60	2237601,32	Картометрический метод	0,1	-
94	368358,10	2237609,81	Картометрический метод	0,1	-
95	368348,81	2237623,67	Картометрический метод	0,1	-
96	368341,40	2237630,49	Картометрический метод	0,1	-
97	368333,66	2237637,10	Картометрический метод	0,1	-

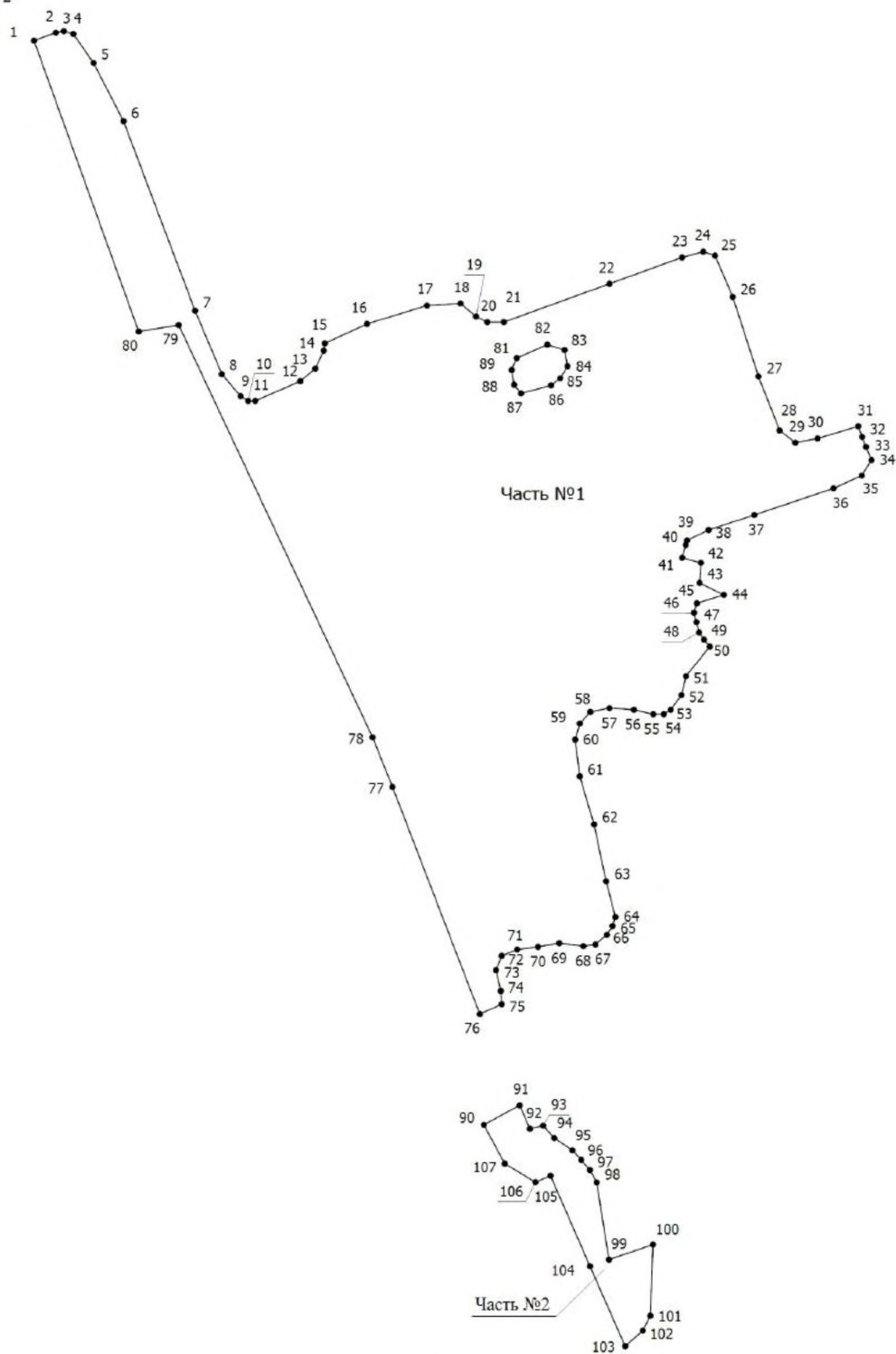
1	2	3	4	5	6
98	368324,15	2237642,42	Картометрический метод	0,1	-
99	368264,98	2237651,68	Картометрический метод	0,1	-
100	368276,65	2237685,39	Картометрический метод	0,1	-
101	368222,08	2237683,35	Картометрический метод	0,1	-
102	368210,72	2237677,64	Картометрический метод	0,1	-
103	368198,83	2237664,10	Картометрический метод	0,1	-
104	368259,96	2237637,20	Картометрический метод	0,1	-
105	368329,30	2237606,93	Картометрический метод	0,1	-
106	368324,37	2237595,40	Картометрический метод	0,1	-
107	368338,49	2237571,95	Картометрический метод	0,1	-
90	368368,28	2237555,85	Картометрический метод	0,1	-

Раздел 3							
Сведения о местоположении измененных (уточненных) границ объекта							
1. Система координат -							
2. Сведения о характерных точках границ объекта							
Обозначение характерных точек границ	Существующие координаты, м		Измененные (уточненные) координаты, м		Метод определения координат характерной точки	Средняя квадратическая погрешность положения характерной точки (Mt), м	Описание обозначения точки на местности (при наличии)
	X	Y	X	Y			
1	2	3	4	5	6	7	8
-	-	-	-	-	-	-	-
3. Сведения о характерных точках части (частей) границы объекта							
Обозначение характерных точек части границы	Существующие координаты, м		Измененные (уточненные) координаты, м		Метод определения координат характерной точки	Средняя квадратическая погрешность положения характерной точки (Mt), м	Описание обозначения точки на местности (при наличии)
	X	Y	X	Y			
1	2	3	4	5	6	7	8
-	-	-	-	-	-	-	-

Раздел 4

План границ объекта

МСК-47, зона 2



Масштаб 1:5000

Условные обозначения

- | | |
|--|---|
| <p>—</p> <p>•</p> <p>1</p> <p>Часть №1</p> | <p>- Граница объекта, установленная (уточненная) при проведении работ по описанию местоположения границ</p> <p>- Характерная точка границы объекта, установленная (уточненная) при проведении работ</p> <p>- Обозначение номеров характерных точек границы объекта</p> <p>- Номер части контура</p> |
|--|---|

8. ОПИСАНИЕ МЕСТОПОЛОЖЕНИЯ ГРАНИЦ ДЕРЕВНИ КОНЕЧКИ

ОПИСАНИЕ МЕСТОПОЛОЖЕНИЯ ГРАНИЦ деревня Конечки		
(наименование объекта, местоположение границ которого описано (далее - объект))		
Раздел 1		
Сведения об объекте		
№ п/п	Характеристики объекта	Описание характеристик
1	2	3
1.	Местоположение объекта	Ленинградская область, Тосненский муниципальный район, Лисинское сельское поселение
2.	Площадь объекта +/- величина погрешности определения площади (Р +/- Дельта Р)	130949 м ² +/- 127 м ²
3.	Иные характеристики объекта	-

Раздел 2					
Сведения о местоположении границ объекта					
1. Система координат МСК-47, зона 2					
2. Сведения о характерных точках границ объекта					
Обозначение характерных точек границ	Координаты, м		Метод определения координат характерной точки	Средняя квадратическая погрешность положения характерной точки (Mt), м	Описание обозначения точки на местности (при наличии)
	X	Y			
1	2	3	4	5	6
1	359479,25	2232674,01	Картометрический метод	0,1	-
2	359489,42	2232677,89	Картометрический метод	0,1	-
3	359507,18	2232703,54	Картометрический метод	0,1	-
4	359512,39	2232714,46	Картометрический метод	0,1	-
5	359517,61	2232720,62	Картометрический метод	0,1	-
6	359521,13	2232725,41	Картометрический метод	0,1	-
7	359526,01	2232721,75	Картометрический метод	0,1	-
8	359538,68	2232737,93	Картометрический метод	0,1	-
9	359545,09	2232732,99	Картометрический метод	0,1	-
10	359562,56	2232757,80	Картометрический метод	0,1	-
11	359530,85	2232778,45	Картометрический метод	0,1	-
12	359533,36	2232782,32	Картометрический метод	0,1	-
13	359552,93	2232828,18	Картометрический метод	0,1	-
14	359562,44	2232867,44	Картометрический метод	0,1	-
15	359582,47	2232875,70	Картометрический метод	0,1	-
16	359590,01	2232878,08	Картометрический метод	0,1	-
17	359593,07	2232876,04	Картометрический метод	0,1	-
18	359593,76	2232871,96	Картометрический метод	0,1	-
19	359597,33	2232868,98	Картометрический метод	0,1	-
20	359597,33	2232866,35	Картометрический метод	0,1	-
21	359602,17	2232864,05	Картометрический метод	0,1	-
22	359608,04	2232856,15	Картометрический метод	0,1	-
23	359614,50	2232850,62	Картометрический метод	0,1	-
24	359620,79	2232850,03	Картометрический метод	0,1	-
25	359627,47	2232854,17	Картометрический метод	0,1	-
26	359633,11	2232859,46	Картометрический метод	0,1	-
27	359635,07	2232863,80	Картометрический метод	0,1	-
28	359634,30	2232867,96	Картометрический метод	0,1	-
29	359623,34	2232880,72	Картометрический метод	0,1	-
30	359615,01	2232892,70	Картометрический метод	0,1	-
31	359611,10	2232896,53	Картометрический метод	0,1	-
32	359609,82	2232899,76	Картометрический метод	0,1	-
33	359610,67	2232902,31	Картометрический метод	0,1	-
34	359613,31	2232904,18	Картометрический метод	0,1	-
35	359615,52	2232908,60	Картометрический метод	0,1	-
36	359620,11	2232911,66	Картометрический метод	0,1	-
37	359629,72	2232920,29	Картометрический метод	0,1	-
38	359650,55	2232934,74	Картометрический метод	0,1	-
39	359665,08	2232942,55	Картометрический метод	0,1	-
40	359670,17	2232947,19	Картометрический метод	0,1	-
41	359678,50	2232946,60	Картометрический метод	0,1	-
42	359682,75	2232948,13	Картометрический метод	0,1	-
43	359683,86	2232949,91	Картометрический метод	0,1	-
44	359685,13	2232955,18	Картометрический метод	0,1	-

1	2	3	4	5	6
45	359688,28	2232955,10	Картометрический метод	0,1	-
46	359693,38	2232953,48	Картометрический метод	0,1	-
47	359695,59	2232955,35	Картометрический метод	0,1	-
48	359697,20	2232959,09	Картометрический метод	0,1	-
49	359699,75	2232959,69	Картометрический метод	0,1	-
50	359705,11	2232959,01	Картометрический метод	0,1	-
51	359710,72	2232961,05	Картометрический метод	0,1	-
52	359713,78	2232960,03	Картометрический метод	0,1	-
53	359715,05	2232960,79	Картометрический метод	0,1	-
54	359717,60	2232964,62	Картометрический метод	0,1	-
55	359719,73	2232970,06	Картометрический метод	0,1	-
56	359721,06	2232972,01	Картометрический метод	0,1	-
57	359727,46	2232961,56	Картометрический метод	0,1	-
58	359758,58	2232973,03	Картометрический метод	0,1	-
59	359831,76	2233014,43	Картометрический метод	0,1	-
60	359827,30	2233017,77	Картометрический метод	0,1	-
61	359823,60	2233022,85	Картометрический метод	0,1	-
62	359825,05	2233025,91	Картометрический метод	0,1	-
63	359825,98	2233031,35	Картометрический метод	0,1	-
64	359824,71	2233034,15	Картометрический метод	0,1	-
65	359822,24	2233036,74	Картометрический метод	0,1	-
66	359821,65	2233039,93	Картометрический метод	0,1	-
67	359818,25	2233043,25	Картометрический метод	0,1	-
68	359817,84	2233046,80	Картометрический метод	0,1	-
69	359818,67	2233049,03	Картометрический метод	0,1	-
70	359808,81	2233088,46	Картометрический метод	0,1	-
71	359757,79	2233079,61	Картометрический метод	0,1	-
72	359747,70	2233078,81	Картометрический метод	0,1	-
73	359741,08	2233079,44	Картометрический метод	0,1	-
74	359705,05	2233088,50	Картометрический метод	0,1	-
75	359696,03	2233101,59	Картометрический метод	0,1	-
76	359726,03	2233129,06	Картометрический метод	0,1	-
77	359744,58	2233150,96	Картометрический метод	0,1	-
78	359757,89	2233160,18	Картометрический метод	0,1	-
79	359826,89	2233218,40	Картометрический метод	0,1	-
80	359826,20	2233219,22	Картометрический метод	0,1	-
81	359833,25	2233225,19	Картометрический метод	0,1	-
82	359848,64	2233239,68	Картометрический метод	0,1	-
83	359837,54	2233253,38	Картометрический метод	0,1	-
84	359828,28	2233259,16	Картометрический метод	0,1	-
85	359789,68	2233309,82	Картометрический метод	0,1	-
86	359780,50	2233303,11	Картометрический метод	0,1	-
87	359777,70	2233298,31	Картометрический метод	0,1	-
88	359774,72	2233297,07	Картометрический метод	0,1	-
89	359769,45	2233298,01	Картометрический метод	0,1	-
90	359766,14	2233296,14	Картометрический метод	0,1	-
91	359765,63	2233291,97	Картометрический метод	0,1	-
92	359761,55	2233288,06	Картометрический метод	0,1	-
93	359759,08	2233287,47	Картометрический метод	0,1	-
94	359753,90	2233282,28	Картометрический метод	0,1	-
95	359751,09	2233280,16	Картометрический метод	0,1	-
96	359749,86	2233279,69	Картометрический метод	0,1	-
97	359749,48	2233278,42	Картометрический метод	0,1	-
98	359748,41	2233278,03	Картометрический метод	0,1	-
99	359747,99	2233277,40	Картометрический метод	0,1	-

1	2	3	4	5	6
100	359745,99	2233276,59	Картометрический метод	0,1	-
101	359745,65	2233277,01	Картометрический метод	0,1	-
102	359745,65	2233279,06	Картометрический метод	0,1	-
103	359745,31	2233279,48	Картометрический метод	0,1	-
104	359744,21	2233278,59	Картометрический метод	0,1	-
105	359743,02	2233275,82	Картометрический метод	0,1	-
106	359742,29	2233275,23	Картометрический метод	0,1	-
107	359741,61	2233275,06	Картометрический метод	0,1	-
108	359737,15	2233256,87	Картометрический метод	0,1	-
109	359719,98	2233240,29	Картометрический метод	0,1	-
110	359722,18	2233237,85	Картометрический метод	0,1	-
111	359721,55	2233236,04	Картометрический метод	0,1	-
112	359721,32	2233233,86	Картометрический метод	0,1	-
113	359720,41	2233231,24	Картометрический метод	0,1	-
114	359720,45	2233230,64	Картометрический метод	0,1	-
115	359719,09	2233228,34	Картометрический метод	0,1	-
116	359718,07	2233227,71	Картометрический метод	0,1	-
117	359716,96	2233227,85	Картометрический метод	0,1	-
118	359715,94	2233228,56	Картометрический метод	0,1	-
119	359715,82	2233229,71	Картометрический метод	0,1	-
120	359714,16	2233229,71	Картометрический метод	0,1	-
121	359712,59	2233229,03	Картометрический метод	0,1	-
122	359707,94	2233230,77	Картометрический метод	0,1	-
123	359706,02	2233232,69	Картометрический метод	0,1	-
124	359702,93	2233229,60	Картометрический метод	0,1	-
125	359701,54	2233229,32	Картометрический метод	0,1	-
126	359700,26	2233227,20	Картометрический метод	0,1	-
127	359700,09	2233225,92	Картометрический метод	0,1	-
128	359701,26	2233222,82	Картометрический метод	0,1	-
129	359699,50	2233218,78	Картометрический метод	0,1	-
130	359698,56	2233218,44	Картометрический метод	0,1	-
131	359696,35	2233220,31	Картометрический метод	0,1	-
132	359695,50	2233220,40	Картометрический метод	0,1	-
133	359690,74	2233217,76	Картометрический метод	0,1	-
134	359689,09	2233216,25	Картометрический метод	0,1	-
135	359688,62	2233214,96	Картометрический метод	0,1	-
136	359688,70	2233213,09	Картометрический метод	0,1	-
137	359690,91	2233209,69	Картометрический метод	0,1	-
138	359690,83	2233208,07	Картометрический метод	0,1	-
139	359688,62	2233205,78	Картометрический метод	0,1	-
140	359687,17	2233200,00	Картометрический метод	0,1	-
141	359685,17	2233198,90	Картометрический метод	0,1	-
142	359682,41	2233198,98	Картометрический метод	0,1	-
143	359679,44	2233198,55	Картометрический метод	0,1	-
144	359674,08	2233195,24	Картометрический метод	0,1	-
145	359667,73	2233186,75	Картометрический метод	0,1	-
146	359663,46	2233182,62	Картометрический метод	0,1	-
147	359656,19	2233178,07	Картометрический метод	0,1	-
148	359652,28	2233175,01	Картометрический метод	0,1	-
149	359651,43	2233172,29	Картометрический метод	0,1	-
150	359651,60	2233171,48	Картометрический метод	0,1	-
151	359650,96	2233170,29	Картометрический метод	0,1	-
152	359649,56	2233169,82	Картометрический метод	0,1	-
153	359649,34	2233168,63	Картометрический метод	0,1	-
154	359648,41	2233168,08	Картометрический метод	0,1	-

1	2	3	4	5	6
155	359647,73	2233166,19	Картометрический метод	0,1	-
156	359630,13	2233149,33	Картометрический метод	0,1	-
157	359616,79	2233134,80	Картометрический метод	0,1	-
158	359613,81	2233131,99	Картометрический метод	0,1	-
159	359600,81	2233116,27	Картометрический метод	0,1	-
160	359597,86	2233113,18	Картометрический метод	0,1	-
161	359594,21	2233109,95	Картометрический метод	0,1	-
162	359603,07	2233100,05	Картометрический метод	0,1	-
163	359599,40	2233096,68	Картометрический метод	0,1	-
164	359597,41	2233098,92	Картометрический метод	0,1	-
165	359591,46	2233092,46	Картометрический метод	0,1	-
166	359579,83	2233077,84	Картометрический метод	0,1	-
167	359571,97	2233085,75	Картометрический метод	0,1	-
168	359549,65	2233061,12	Картометрический метод	0,1	-
169	359555,40	2233055,79	Картометрический метод	0,1	-
170	359554,74	2233054,89	Картометрический метод	0,1	-
171	359553,97	2233051,92	Картометрический метод	0,1	-
172	359552,87	2233050,90	Картометрический метод	0,1	-
173	359551,34	2233050,73	Картометрический метод	0,1	-
174	359550,49	2233044,95	Картометрический метод	0,1	-
175	359545,56	2233032,37	Картометрический метод	0,1	-
176	359541,24	2233031,30	Картометрический метод	0,1	-
177	359531,61	2233026,19	Картометрический метод	0,1	-
178	359533,80	2233022,11	Картометрический метод	0,1	-
179	359530,12	2233020,39	Картометрический метод	0,1	-
180	359534,83	2233012,81	Картометрический метод	0,1	-
181	359516,19	2233001,90	Картометрический метод	0,1	-
182	359522,10	2232992,50	Картометрический метод	0,1	-
183	359515,55	2232976,18	Картометрический метод	0,1	-
184	359515,21	2232972,18	Картометрический метод	0,1	-
185	359513,43	2232967,00	Картометрический метод	0,1	-
186	359508,92	2232964,53	Картометрический метод	0,1	-
187	359504,50	2232961,22	Картометрический метод	0,1	-
188	359503,06	2232959,60	Картометрический метод	0,1	-
189	359506,37	2232955,86	Картометрический метод	0,1	-
190	359504,93	2232952,97	Картометрический метод	0,1	-
191	359497,19	2232949,48	Картометрический метод	0,1	-
192	359492,57	2232946,00	Картометрический метод	0,1	-
193	359454,01	2232905,79	Картометрический метод	0,1	-
194	359449,16	2232890,32	Картометрический метод	0,1	-
195	359449,08	2232882,50	Картометрический метод	0,1	-
196	359445,85	2232870,43	Картометрический метод	0,1	-
197	359447,63	2232861,08	Картометрический метод	0,1	-
198	359446,87	2232855,47	Картометрический метод	0,1	-
199	359442,79	2232848,92	Картометрический метод	0,1	-
200	359432,76	2232838,81	Картометрический метод	0,1	-
201	359421,62	2232832,01	Картометрический метод	0,1	-
202	359418,82	2232826,23	Картометрический метод	0,1	-
203	359409,64	2232820,79	Картометрический метод	0,1	-
204	359405,56	2232819,43	Картометрический метод	0,1	-
205	359395,67	2232821,61	Картометрический метод	0,1	-
206	359390,08	2232884,83	Картометрический метод	0,1	-
207	359376,85	2233027,85	Картометрический метод	0,1	-
208	359371,74	2233090,49	Картометрический метод	0,1	-
209	359370,18	2233109,62	Картометрический метод	0,1	-

1	2	3	4	5	6
210	359365,89	2233109,65	Картометрический метод	0,1	-
211	359354,42	2233118,81	Картометрический метод	0,1	-
212	359350,36	2233118,81	Картометрический метод	0,1	-
213	359353,30	2233082,70	Картометрический метод	0,1	-
214	359345,88	2233089,74	Картометрический метод	0,1	-
215	359345,37	2233095,44	Картометрический метод	0,1	-
216	359344,27	2233098,92	Картометрический метод	0,1	-
217	359341,04	2233104,96	Картометрический метод	0,1	-
218	359338,40	2233108,10	Картометрический метод	0,1	-
219	359333,73	2233109,38	Картометрический метод	0,1	-
220	359329,22	2233108,36	Картометрический метод	0,1	-
221	359326,84	2233103,34	Картометрический метод	0,1	-
222	359327,18	2233098,24	Картометрический метод	0,1	-
223	359325,99	2233096,03	Картометрический метод	0,1	-
224	359326,16	2233091,27	Картометрический метод	0,1	-
225	359322,93	2233088,04	Картометрический метод	0,1	-
226	359316,81	2233087,19	Картометрический метод	0,1	-
227	359311,20	2233090,25	Картометрический метод	0,1	-
228	359306,27	2233091,30	Картометрический метод	0,1	-
229	359292,33	2233082,09	Картометрический метод	0,1	-
230	359290,47	2233077,77	Картометрический метод	0,1	-
231	359289,10	2233070,19	Картометрический метод	0,1	-
232	359289,44	2233066,79	Картометрический метод	0,1	-
233	359300,17	2233051,59	Картометрический метод	0,1	-
234	359307,80	2233046,39	Картометрический метод	0,1	-
235	359309,73	2233040,09	Картометрический метод	0,1	-
236	359309,50	2233031,09	Картометрический метод	0,1	-
237	359311,96	2233025,06	Картометрический метод	0,1	-
238	359315,28	2233021,23	Картометрический метод	0,1	-
239	359315,78	2233014,40	Картометрический метод	0,1	-
240	359314,94	2233007,97	Картометрический метод	0,1	-
241	359317,66	2233003,89	Картометрический метод	0,1	-
242	359322,76	2232999,81	Картометрический метод	0,1	-
243	359324,80	2232984,51	Картометрический метод	0,1	-
244	359332,96	2232964,78	Картометрический метод	0,1	-
245	359333,83	2232956,54	Картометрический метод	0,1	-
246	359336,70	2232948,12	Картометрический метод	0,1	-
247	359337,72	2232939,96	Картометрический метод	0,1	-
248	359336,11	2232935,88	Картометрический метод	0,1	-
249	359334,24	2232934,69	Картометрический метод	0,1	-
250	359327,69	2232935,80	Картометрический метод	0,1	-
251	359323,78	2232934,61	Картометрический метод	0,1	-
252	359328,04	2232922,07	Картометрический метод	0,1	-
253	359363,22	2232921,46	Картометрический метод	0,1	-
254	359363,54	2232890,24	Картометрический метод	0,1	-
255	359331,98	2232890,53	Картометрический метод	0,1	-
256	359321,91	2232886,71	Картометрический метод	0,1	-
257	359322,08	2232881,48	Картометрический метод	0,1	-
258	359315,45	2232843,74	Картометрический метод	0,1	-
259	359306,10	2232803,95	Картометрический метод	0,1	-
260	359308,57	2232798,94	Картометрический метод	0,1	-
261	359309,16	2232792,39	Картометрический метод	0,1	-
262	359306,10	2232786,44	Картометрический метод	0,1	-
263	359306,19	2232782,02	Картометрический метод	0,1	-
264	359304,66	2232781,26	Картометрический метод	0,1	-

1	2	3	4	5	6
265	359300,66	2232780,41	Картометрический метод	0,1	-
266	359299,73	2232778,71	Картометрический метод	0,1	-
267	359299,72	2232774,14	Картометрический метод	0,1	-
268	359302,02	2232771,74	Картометрический метод	0,1	-
269	359301,43	2232768,17	Картометрический метод	0,1	-
270	359303,04	2232765,36	Картометрический метод	0,1	-
271	359303,98	2232762,05	Картометрический метод	0,1	-
272	359304,15	2232751,59	Картометрический метод	0,1	-
273	359304,92	2232743,77	Картометрический метод	0,1	-
274	359302,37	2232736,29	Картометрический метод	0,1	-
275	359298,97	2232735,52	Картометрический метод	0,1	-
276	359297,97	2232738,00	Картометрический метод	0,1	-
277	359297,01	2232739,86	Картометрический метод	0,1	-
278	359293,01	2232741,22	Картометрический метод	0,1	-
279	359291,40	2232740,62	Картометрический метод	0,1	-
280	359291,40	2232737,90	Картометрический метод	0,1	-
281	359289,65	2232737,62	Картометрический метод	0,1	-
282	359287,91	2232739,18	Картометрический метод	0,1	-
283	359284,77	2232737,22	Картометрический метод	0,1	-
284	359283,15	2232738,16	Картометрический метод	0,1	-
285	359284,34	2232742,15	Картометрический метод	0,1	-
286	359283,32	2232744,02	Картометрический метод	0,1	-
287	359280,35	2232744,02	Картометрический метод	0,1	-
288	359277,46	2232739,77	Картометрический метод	0,1	-
289	359276,95	2232735,27	Картометрический метод	0,1	-
290	359274,57	2232732,80	Картометрический метод	0,1	-
291	359270,91	2232731,19	Картометрический метод	0,1	-
292	359270,23	2232727,70	Картометрический метод	0,1	-
293	359267,68	2232725,92	Картометрический метод	0,1	-
294	359267,09	2232722,60	Картометрический метод	0,1	-
295	359268,28	2232720,05	Картометрический метод	0,1	-
296	359271,77	2232717,93	Картометрический метод	0,1	-
297	359271,68	2232714,95	Картометрический метод	0,1	-
298	359270,57	2232713,85	Картометрический метод	0,1	-
299	359266,41	2232713,17	Картометрический метод	0,1	-
300	359257,06	2232715,21	Картометрический метод	0,1	-
301	359253,11	2232713,98	Картометрический метод	0,1	-
302	359250,30	2232717,14	Картометрический метод	0,1	-
303	359248,98	2232715,29	Картометрический метод	0,1	-
304	359248,22	2232708,07	Картометрический метод	0,1	-
305	359245,07	2232691,66	Картометрический метод	0,1	-
306	359242,86	2232688,09	Картометрический метод	0,1	-
307	359240,23	2232687,34	Картометрический метод	0,1	-
308	359236,30	2232689,07	Картометрический метод	0,1	-
309	359234,85	2232691,19	Картометрический метод	0,1	-
310	359206,31	2232658,59	Картометрический метод	0,1	-
311	359207,25	2232653,32	Картометрический метод	0,1	-
312	359205,04	2232650,52	Картометрический метод	0,1	-
313	359204,94	2232647,86	Картометрический метод	0,1	-
314	359205,80	2232644,65	Картометрический метод	0,1	-
315	359204,10	2232641,17	Картометрический метод	0,1	-
316	359197,81	2232641,25	Картометрический метод	0,1	-
317	359194,84	2232640,53	Картометрический метод	0,1	-
318	359194,41	2232637,51	Картометрический метод	0,1	-
319	359197,43	2232631,48	Картометрический метод	0,1	-

1	2	3	4	5	6
320	359197,26	2232622,38	Картометрический метод	0,1	-
321	359194,92	2232618,13	Картометрический метод	0,1	-
322	359191,35	2232618,13	Картометрический метод	0,1	-
323	359188,21	2232620,85	Картометрический метод	0,1	-
324	359186,17	2232619,15	Картометрический метод	0,1	-
325	359184,47	2232612,86	Картометрический метод	0,1	-
326	359184,38	2232609,63	Картометрический метод	0,1	-
327	359180,90	2232606,57	Картометрический метод	0,1	-
328	359175,29	2232606,06	Картометрический метод	0,1	-
329	359173,84	2232603,59	Картометрический метод	0,1	-
330	359171,04	2232602,40	Картометрический метод	0,1	-
331	359167,04	2232602,32	Картометрический метод	0,1	-
332	359164,32	2232600,28	Картометрический метод	0,1	-
333	359163,90	2232596,62	Картометрический метод	0,1	-
334	359161,94	2232594,24	Картометрический метод	0,1	-
335	359160,33	2232590,84	Картометрический метод	0,1	-
336	359162,71	2232588,38	Картометрический метод	0,1	-
337	359166,19	2232589,48	Картометрический метод	0,1	-
338	359168,91	2232588,97	Картометрический метод	0,1	-
339	359170,14	2232590,73	Картометрический метод	0,1	-
340	359170,87	2232594,41	Картометрический метод	0,1	-
341	359173,50	2232594,16	Картометрический метод	0,1	-
342	359174,61	2232591,44	Картометрический метод	0,1	-
343	359175,46	2232582,17	Картометрический метод	0,1	-
344	359178,26	2232581,15	Картометрический метод	0,1	-
345	359178,94	2232582,00	Картометрический метод	0,1	-
346	359181,58	2232590,50	Картометрический метод	0,1	-
347	359183,02	2232590,33	Картометрический метод	0,1	-
348	359184,13	2232589,06	Картометрический метод	0,1	-
349	359187,67	2232587,76	Картометрический метод	0,1	-
350	359189,65	2232585,74	Картометрический метод	0,1	-
351	359192,37	2232584,81	Картометрический метод	0,1	-
352	359193,31	2232585,40	Картометрический метод	0,1	-
353	359193,90	2232587,27	Картометрический метод	0,1	-
354	359194,41	2232589,91	Картометрический метод	0,1	-
355	359195,77	2232590,42	Картометрический метод	0,1	-
356	359199,00	2232589,82	Картометрический метод	0,1	-
357	359201,16	2232591,65	Картометрический метод	0,1	-
358	359201,47	2232594,16	Картометрический метод	0,1	-
359	359203,12	2232596,86	Картометрический метод	0,1	-
360	359206,31	2232598,12	Картометрический метод	0,1	-
361	359208,30	2232597,65	Картометрический метод	0,1	-
362	359209,03	2232596,43	Картометрический метод	0,1	-
363	359206,65	2232591,10	Картометрический метод	0,1	-
364	359206,14	2232585,74	Картометрический метод	0,1	-
365	359208,20	2232583,56	Картометрический метод	0,1	-
366	359211,92	2232582,34	Картометрический метод	0,1	-
367	359215,79	2232583,25	Картометрический метод	0,1	-
368	359218,75	2232585,32	Картометрический метод	0,1	-
369	359222,89	2232590,08	Картометрический метод	0,1	-
370	359230,92	2232593,82	Картометрический метод	0,1	-
371	359233,81	2232597,73	Картометрический метод	0,1	-
372	359236,16	2232599,44	Картометрический метод	0,1	-
373	359246,66	2232604,95	Картометрический метод	0,1	-
374	359253,72	2232613,58	Картометрический метод	0,1	-

1	2	3	4	5	6
375	359255,45	2232618,40	Картометрический метод	0,1	-
376	359259,23	2232623,15	Картометрический метод	0,1	-
377	359271,68	2232626,20	Картометрический метод	0,1	-
378	359254,93	2232645,12	Картометрический метод	0,1	-
379	359294,71	2232683,25	Картометрический метод	0,1	-
380	359306,47	2232669,90	Картометрический метод	0,1	-
381	359369,02	2232748,52	Картометрический метод	0,1	-
382	359382,20	2232733,34	Картометрический метод	0,1	-
383	359400,89	2232711,98	Картометрический метод	0,1	-
384	359404,84	2232707,47	Картометрический метод	0,1	-
385	359415,78	2232694,97	Картометрический метод	0,1	-
386	359428,14	2232706,53	Картометрический метод	0,1	-
387	359440,31	2232717,92	Картометрический метод	0,1	-
388	359454,89	2232701,84	Картометрический метод	0,1	-
1	359479,25	2232674,01	Картометрический метод	0,1	-

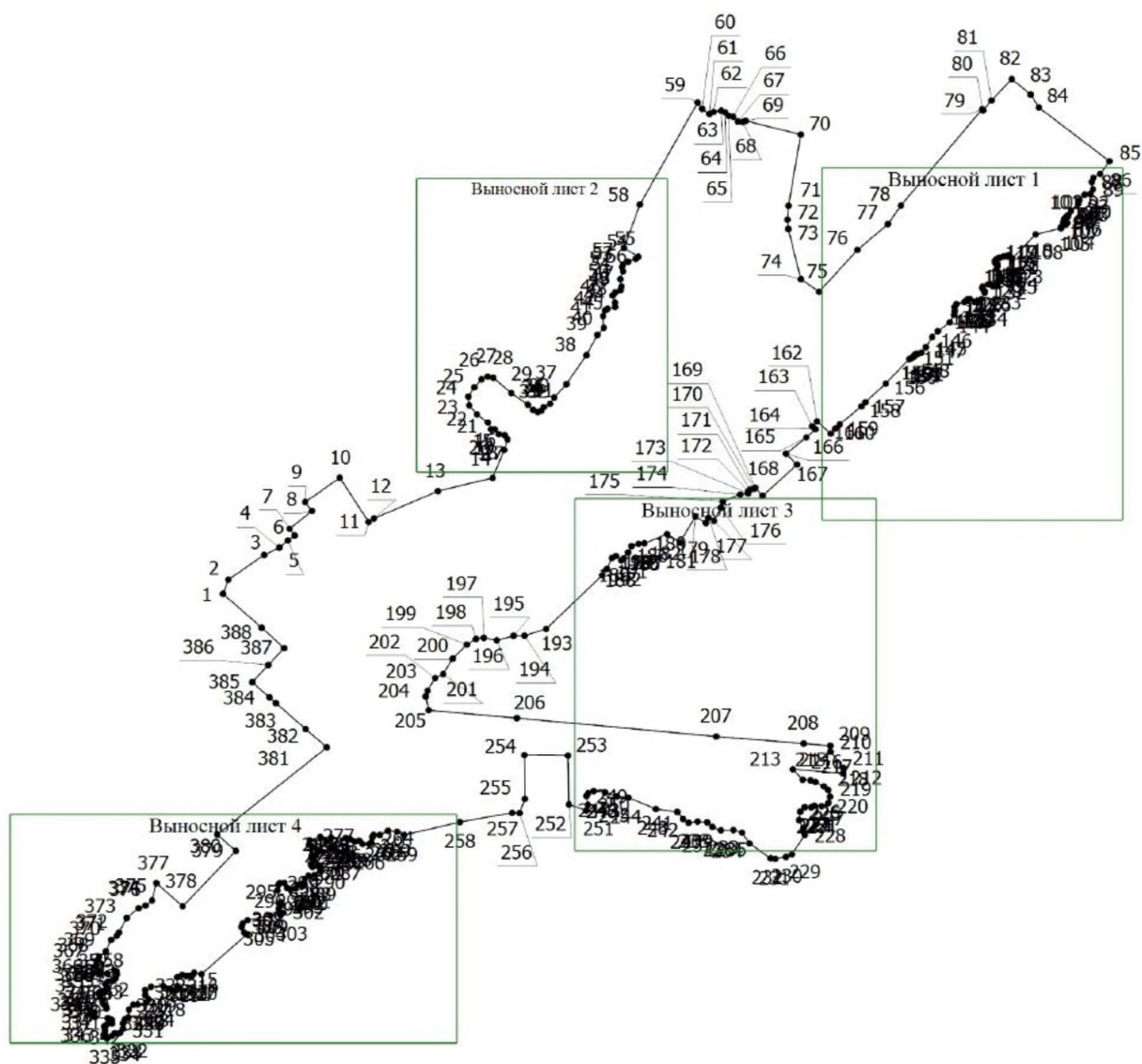
3. Сведения о характерных точках части (частей) границы объекта					
Обозначение характерных точек границ	Координаты, м		Метод определения координат характерной точки	Средняя квадратическая погрешность положения характерной точки (Mt), м	Описание обозначения точки на местности (при наличии)
	X	Y			
1	2	3	4	5	6
-	-	-	-	-	-

Раздел 3							
Сведения о местоположении измененных (уточненных) границ объекта							
1. Система координат -							
2. Сведения о характерных точках границ объекта							
Обозначение характерных точек границ	Существующие координаты, м		Измененные (уточненные) координаты, м		Метод определения координат характерной точки	Средняя квадратическая погрешность положения характерной точки (Mt), м	Описание обозначения точки на местности (при наличии)
	X	Y	X	Y			
1	2	3	4	5	6	7	8
-	-	-	-	-	-	-	-
3. Сведения о характерных точках части (частей) границы объекта							
Обозначение характерных точек части границы	Существующие координаты, м		Измененные (уточненные) координаты, м		Метод определения координат характерной точки	Средняя квадратическая погрешность положения характерной точки (Mt), м	Описание обозначения точки на местности (при наличии)
	X	Y	X	Y			
1	2	3	4	5	6	7	8
-	-	-	-	-	-	-	-

Раздел 4

План границ объекта

МСК-47, зона 2



Масштаб 1:5000

Условные обозначения

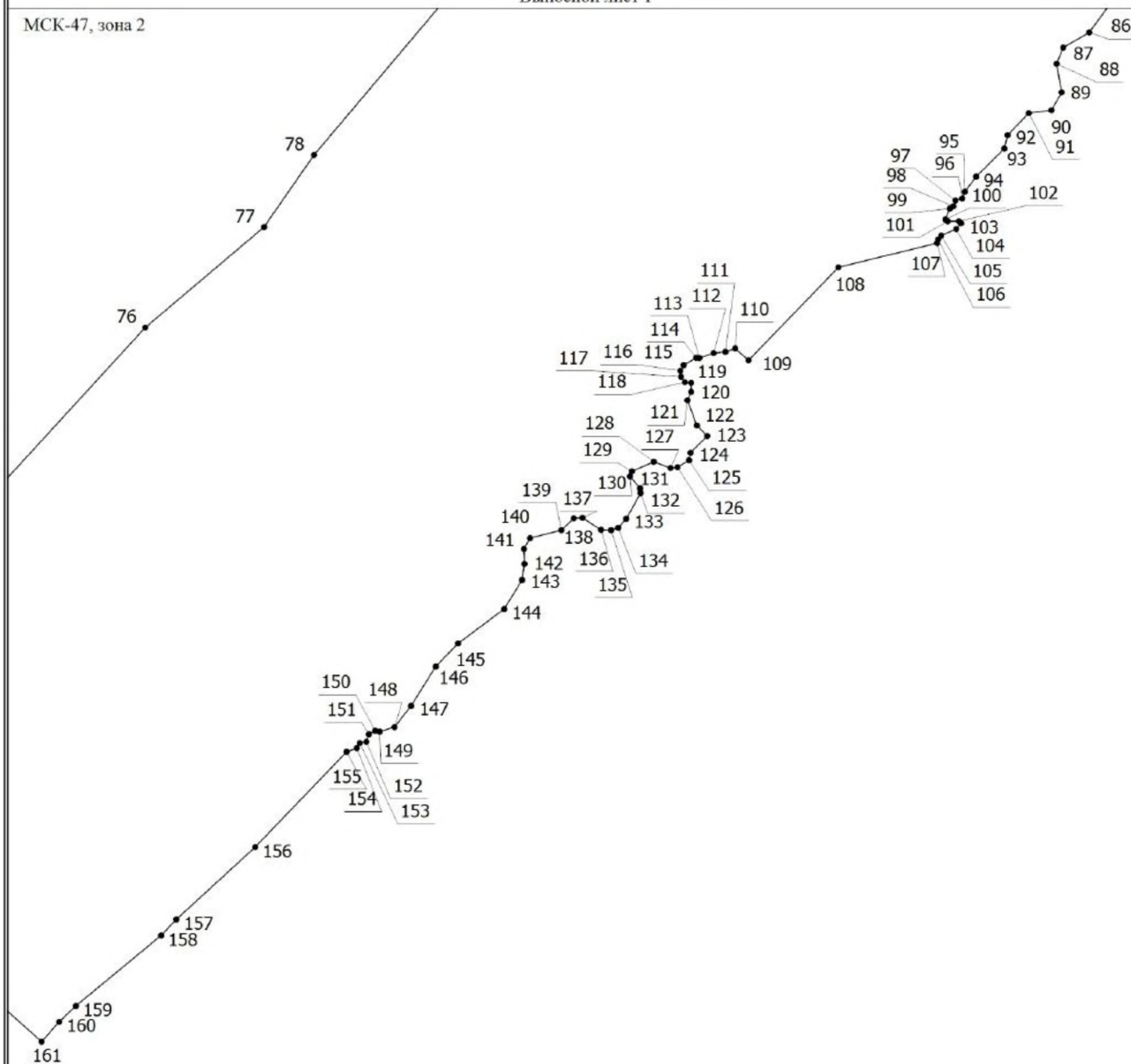
- - Граница объекта, установленная (уточненная) при проведении работ по описанию местоположения границ
- - Характерная точка границы объекта, установленная (уточненная) при проведении работ
- 1 - Обозначение номеров характерных точек границы объекта

Раздел 4

План границ объекта

Выносной лист 1

МСК-47, зона 2



Масштаб 1:1200

Условные обозначения

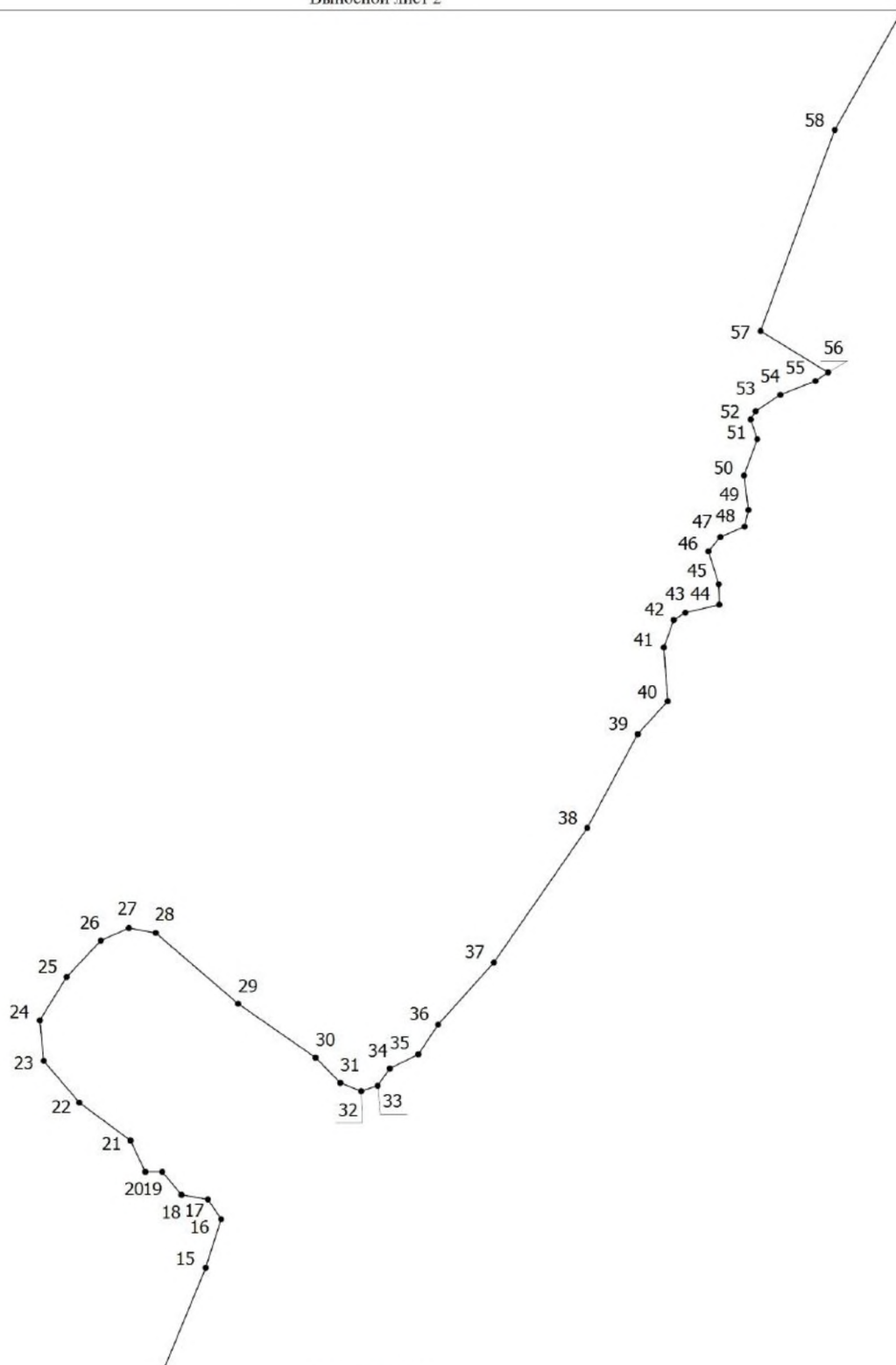
- - Граница объекта, установленная (уточненная) при проведении работ по описанию местоположения границ
- - Характерная точка границы объекта, установленная (уточненная) при проведении работ
- 1 - Обозначение номеров характерных точек границы объекта

Раздел 4

План границ объекта

Выносной лист 2

МСК-47, зона 2



Масштаб 1:1000

Условные обозначения

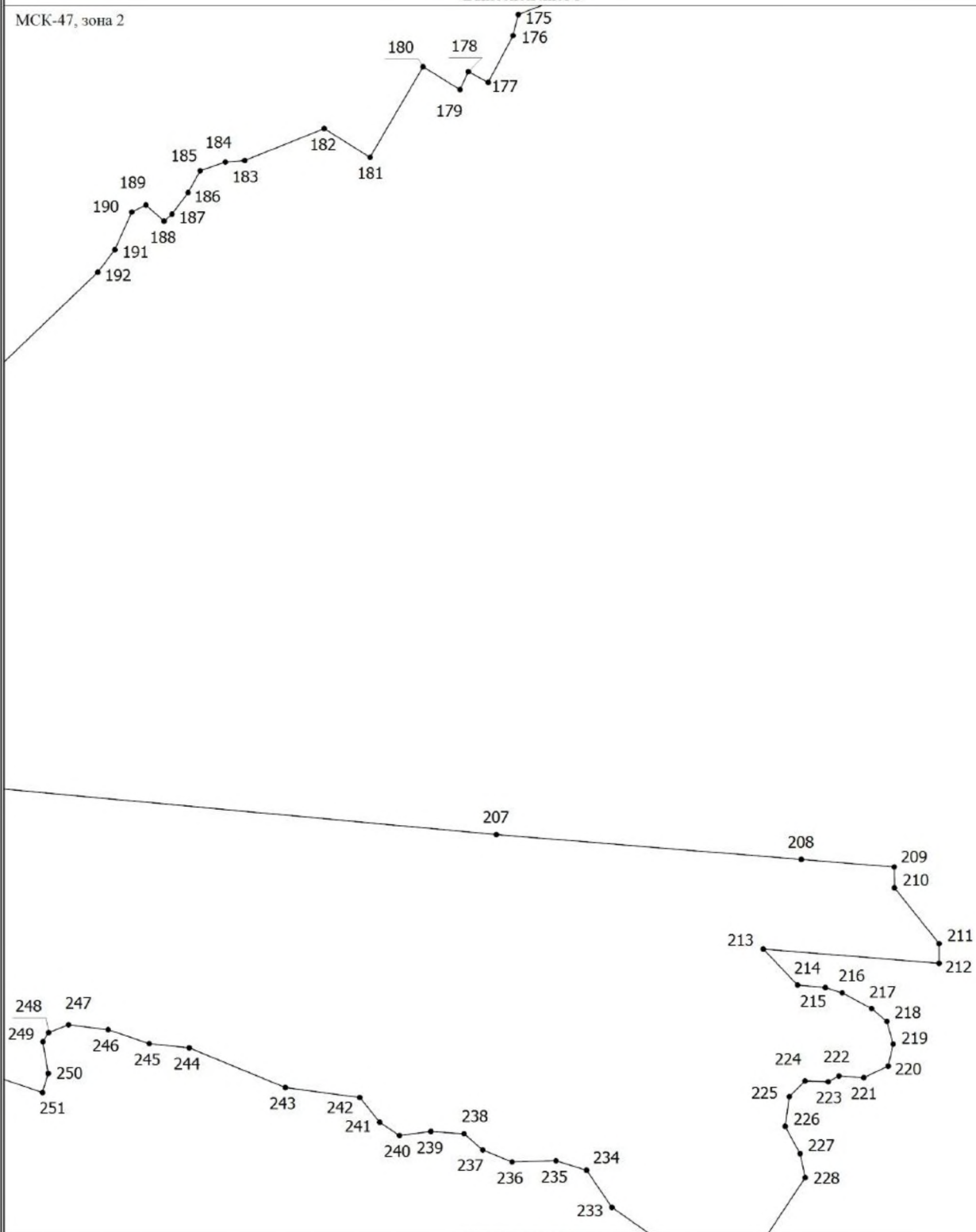
- | | |
|----------------------------|--|
| <p>—</p> <p>•</p> <p>1</p> | <p>- Граница объекта, установленная (уточненная) при проведении работ по описанию местоположения границ</p> <p>- Характерная точка границы объекта, установленная (уточненная) при проведении работ</p> <p>- Обозначение номеров характерных точек границы объекта</p> |
|----------------------------|--|

Раздел 4

План границ объекта

Выносной лист 3

МСК-47, зона 2



Масштаб 1:1200

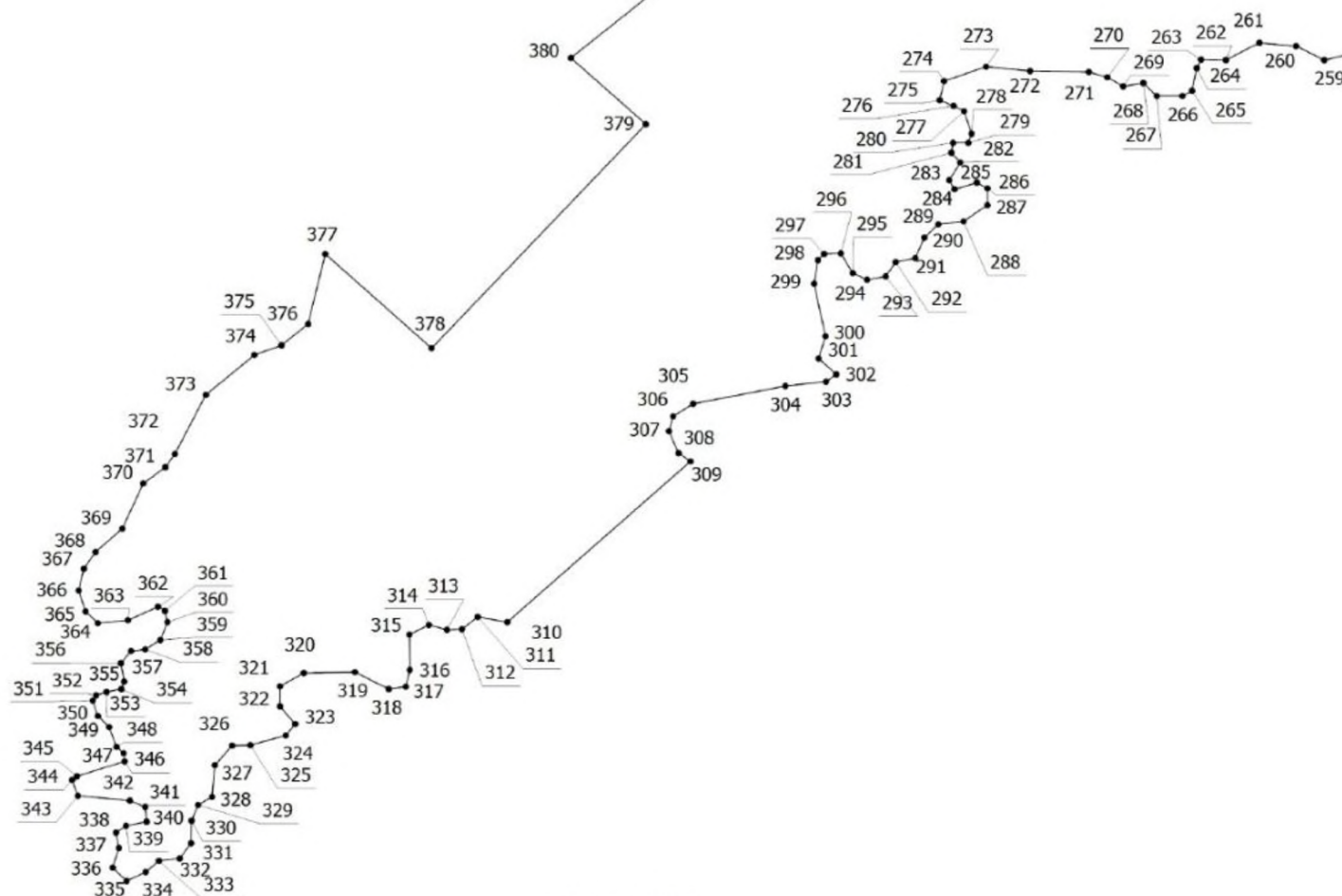
Условные обозначения

- - Граница объекта, установленная (уточненная) при проведении работ по описанию местоположения границ
- - Характерная точка границы объекта, установленная (уточненная) при проведении работ
- 1 - Обозначение номеров характерных точек границы объекта

Раздел 4 План границ объекта

Выносной лист 4

МСК-47, зона 2



Масштаб 1:1200

Условные обозначения

- - Граница объекта, установленная (уточненная) при проведении работ по описанию местоположения границ
- - Характерная точка границы объекта, установленная (уточненная) при проведении работ
- 1 - Обозначение номеров характерных точек границы объекта

9. ОПИСАНИЕ МЕСТОПОЛОЖЕНИЯ ГРАНИЦ ПОСЕЛКА ЛИСИНО-КОРПУС

ОПИСАНИЕ МЕСТОПОЛОЖЕНИЯ ГРАНИЦ поселок Лисино-Корпус		
(наименование объекта, местоположение границ которого описано (далее - объект))		
Раздел 1		
Сведения об объекте		
№ п/п	Характеристики объекта	Описание характеристик
1	2	3
1.	Местоположение объекта	Ленинградская область, Тосненский муниципальный район, Лисинское сельское поселение
2.	Площадь объекта +/- величина погрешности определения площади (Р +/- Дельта Р)	1527529 м ² +/- 433 м ²
3.	Иные характеристики объекта	-

Раздел 2					
Сведения о местоположении границ объекта					
1. Система координат МСК-47, зона 2					
2. Сведения о характерных точках границ объекта					
Обозначение характерных точек границ	Координаты, м		Метод определения координат характерной точки	Средняя квадратическая погрешность положения характерной точки (Mt), м	Описание обозначения точки на местности (при наличии)
	X	Y			
1	2	3	4	5	6
-	-	-	-	-	-

3. Сведения о характерных точках части (частей) границы объекта					
Обозначение характерных точек границ	Координаты, м		Метод определения координат характерной точки	Средняя квадратическая погрешность положения характерной точки (Mt), м	Описание обозначения точки на местности (при наличии)
	X	Y			
1	2	3	4	5	6
Часть № 1					
1	379277,56	2232824,32	Картометрический метод	0,1	-
2	379285,14	2232829,17	Картометрический метод	0,1	-
3	379285,14	2232839,47	Картометрический метод	0,1	-
4	379276,64	2232876,26	Картометрический метод	0,1	-
5	379093,11	2232953,17	Картометрический метод	0,1	-
6	379076,06	2232902,14	Картометрический метод	0,1	-
7	379114,56	2232886,64	Картометрический метод	0,1	-
8	379127,27	2232878,25	Картометрический метод	0,1	-
9	379156,36	2232871,59	Картометрический метод	0,1	-
10	379181,20	2232858,56	Картометрический метод	0,1	-
11	379215,14	2232843,41	Картометрический метод	0,1	-
12	379232,11	2232839,47	Картометрический метод	0,1	-
13	379254,84	2232833,71	Картометрический метод	0,1	-
1	379277,56	2232824,32	Картометрический метод	0,1	-
Часть № 2					
14	380407,18	2232515,98	Картометрический метод	0,1	-
15	380352,05	2232604,08	Картометрический метод	0,1	-
16	380307,55	2232625,22	Картометрический метод	0,1	-
17	380290,10	2232631,68	Картометрический метод	0,1	-
18	380277,21	2232636,45	Картометрический метод	0,1	-
19	380251,72	2232647,07	Картометрический метод	0,1	-
20	380213,79	2232652,84	Картометрический метод	0,1	-
21	380190,12	2232651,62	Картометрический метод	0,1	-
22	380186,82	2232649,50	Картометрический метод	0,1	-
23	380187,04	2232647,73	Картометрический метод	0,1	-
24	380187,75	2232640,23	Картометрический метод	0,1	-
25	380188,56	2232632,92	Картометрический метод	0,1	-
26	380188,59	2232625,49	Картометрический метод	0,1	-
27	380188,28	2232620,03	Картометрический метод	0,1	-
28	380187,97	2232615,72	Картометрический метод	0,1	-
29	380187,89	2232610,56	Картометрический метод	0,1	-
30	380188,09	2232608,66	Картометрический метод	0,1	-
31	380192,69	2232606,86	Картометрический метод	0,1	-
32	380274,70	2232572,92	Картометрический метод	0,1	-
33	380291,72	2232565,58	Картометрический метод	0,1	-
34	380392,33	2232522,20	Картометрический метод	0,1	-
14	380407,18	2232515,98	Картометрический метод	0,1	-
Часть № 3					
35	379081,00	2233065,56	Картометрический метод	0,1	-
36	379127,87	2233046,33	Картометрический метод	0,1	-
37	379183,85	2233023,03	Картометрический метод	0,1	-
38	379267,91	2232986,75	Картометрический метод	0,1	-
39	379513,12	2232885,60	Картометрический метод	0,1	-
40	379740,14	2232790,40	Картометрический метод	0,1	-
41	380016,75	2232674,21	Картометрический метод	0,1	-
42	380183,28	2232610,46	Картометрический метод	0,1	-

1	2	3	4	5	6
43	380184,83	2232620,18	Картометрический метод	0,1	-
44	380184,62	2232624,47	Картометрический метод	0,1	-
45	380184,79	2232628,98	Картометрический метод	0,1	-
46	380184,54	2232635,23	Картометрический метод	0,1	-
47	380183,84	2232641,80	Картометрический метод	0,1	-
48	380182,97	2232647,02	Картометрический метод	0,1	-
49	380182,31	2232646,60	Картометрический метод	0,1	-
50	380180,83	2232653,55	Картометрический метод	0,1	-
51	380174,35	2232665,76	Картометрический метод	0,1	-
52	380165,58	2232690,78	Картометрический метод	0,1	-
53	380157,12	2232706,03	Картометрический метод	0,1	-
54	380149,04	2232716,18	Картометрический метод	0,1	-
55	380141,39	2232733,40	Картометрический метод	0,1	-
56	380138,76	2232745,59	Картометрический метод	0,1	-
57	380130,92	2232764,82	Картометрический метод	0,1	-
58	380126,71	2232782,21	Картометрический метод	0,1	-
59	380113,19	2232797,39	Картометрический метод	0,1	-
60	380101,54	2232824,82	Картометрический метод	0,1	-
61	380083,22	2232862,22	Картометрический метод	0,1	-
62	380065,28	2232898,85	Картометрический метод	0,1	-
63	380056,32	2232919,01	Картометрический метод	0,1	-
64	380048,41	2232932,94	Картометрический метод	0,1	-
65	380045,65	2232942,25	Картометрический метод	0,1	-
66	380156,70	2232917,97	Картометрический метод	0,1	-
67	380147,92	2232932,16	Картометрический метод	0,1	-
68	380044,73	2232954,72	Картометрический метод	0,1	-
69	380042,64	2232963,99	Картометрический метод	0,1	-
70	380037,64	2232969,67	Картометрический метод	0,1	-
71	380028,24	2232980,05	Картометрический метод	0,1	-
72	380022,22	2232992,88	Картометрический метод	0,1	-
73	380019,35	2233004,29	Картометрический метод	0,1	-
74	380013,99	2233005,92	Картометрический метод	0,1	-
75	379997,92	2233008,82	Картометрический метод	0,1	-
76	379979,89	2233015,08	Картометрический метод	0,1	-
77	379966,54	2233023,48	Картометрический метод	0,1	-
78	379957,85	2233025,63	Картометрический метод	0,1	-
79	379949,72	2233025,54	Картометрический метод	0,1	-
80	379938,89	2233031,42	Картометрический метод	0,1	-
81	379920,49	2233035,25	Картометрический метод	0,1	-
82	379912,55	2233033,38	Картометрический метод	0,1	-
83	379898,82	2233041,23	Картометрический метод	0,1	-
84	379893,58	2233049,82	Картометрический метод	0,1	-
85	379889,85	2233055,80	Картометрический метод	0,1	-
86	379879,57	2233062,06	Картометрический метод	0,1	-
87	379866,59	2233067,20	Картометрический метод	0,1	-
88	379858,84	2233068,97	Картометрический метод	0,1	-
89	379851,36	2233068,60	Картометрический метод	0,1	-
90	379844,08	2233070,37	Картометрический метод	0,1	-
91	379837,82	2233074,86	Картометрический метод	0,1	-
92	379826,14	2233087,93	Картометрический метод	0,1	-
93	379822,50	2233092,70	Картометрический метод	0,1	-
94	379818,86	2233094,47	Картометрический метод	0,1	-
95	379810,55	2233095,13	Картометрический метод	0,1	-
96	379793,55	2233093,91	Картометрический метод	0,1	-
97	379789,90	2233094,38	Картометрический метод	0,1	-

1	2	3	4	5	6
98	379784,30	2233098,02	Картометрический метод	0,1	-
99	379769,91	2233104,47	Картометрический метод	0,1	-
100	379763,00	2233110,63	Картометрический метод	0,1	-
101	379750,30	2233116,42	Картометрический метод	0,1	-
102	379726,76	2233125,02	Картометрический метод	0,1	-
103	379715,04	2233128,47	Картометрический метод	0,1	-
104	379705,23	2233132,77	Картометрический метод	0,1	-
105	379694,02	2233136,79	Картометрический метод	0,1	-
106	379685,71	2233138,66	Картометрический метод	0,1	-
107	379681,60	2233140,34	Картометрический метод	0,1	-
108	379679,36	2233142,95	Картометрический метод	0,1	-
109	379678,14	2233145,19	Картометрический метод	0,1	-
110	379674,59	2233147,62	Картометрический метод	0,1	-
111	379668,33	2233148,00	Картометрический метод	0,1	-
112	379653,11	2233146,69	Картометрический метод	0,1	-
113	379646,76	2233148,00	Картометрический метод	0,1	-
114	379640,96	2233152,67	Картометрический метод	0,1	-
115	379629,01	2233160,70	Картометрический метод	0,1	-
116	379615,00	2233171,16	Картометрический метод	0,1	-
117	379608,60	2233174,24	Картометрический метод	0,1	-
118	379601,97	2233178,63	Картометрический метод	0,1	-
119	379598,79	2233182,84	Картометрический метод	0,1	-
120	379531,57	2233212,35	Картометрический метод	0,1	-
121	379503,02	2233238,47	Картометрический метод	0,1	-
122	379486,14	2233266,11	Картометрический метод	0,1	-
123	379518,35	2233250,89	Картометрический метод	0,1	-
124	379562,44	2233231,38	Картометрический метод	0,1	-
125	379576,96	2233243,56	Картометрический метод	0,1	-
126	379576,62	2233243,66	Картометрический метод	0,1	-
127	379572,16	2233243,18	Картометрический метод	0,1	-
128	379569,94	2233242,10	Картометрический метод	0,1	-
129	379568,05	2233241,68	Картометрический метод	0,1	-
130	379566,26	2233242,41	Картометрический метод	0,1	-
131	379564,47	2233244,40	Картометрический метод	0,1	-
132	379563,34	2233247,28	Картометрический метод	0,1	-
133	379563,33	2233249,73	Картометрический метод	0,1	-
134	379564,09	2233252,90	Картометрический метод	0,1	-
135	379565,65	2233255,17	Картометрический метод	0,1	-
136	379567,54	2233257,64	Картометрический метод	0,1	-
137	379567,96	2233261,44	Картометрический метод	0,1	-
138	379567,73	2233264,50	Картометрический метод	0,1	-
139	379566,49	2233268,30	Картометрический метод	0,1	-
140	379565,58	2233270,56	Картометрический метод	0,1	-
141	379564,34	2233274,19	Картометрический метод	0,1	-
142	379563,87	2233277,89	Картометрический метод	0,1	-
143	379563,85	2233282,14	Картометрический метод	0,1	-
144	379563,50	2233286,68	Картометрический метод	0,1	-
145	379563,47	2233292,19	Картометрический метод	0,1	-
146	379562,79	2233295,19	Картометрический метод	0,1	-
147	379562,12	2233297,68	Картометрический метод	0,1	-
148	379561,88	2233299,78	Картометрический метод	0,1	-
149	379562,98	2233301,48	Картометрический метод	0,1	-
150	379564,43	2233302,68	Картометрический метод	0,1	-
151	379566,33	2233303,89	Картометрический метод	0,1	-
152	379569,77	2233306,05	Картометрический метод	0,1	-

1	2	3	4	5	6
153	379572,87	2233308,96	Картометрический метод	0,1	-
154	379576,65	2233311,70	Картометрический метод	0,1	-
155	379582,20	2233315,99	Картометрический метод	0,1	-
156	379587,64	2233320,27	Картометрический метод	0,1	-
157	379594,63	2233324,61	Картометрический метод	0,1	-
158	379600,64	2233327,20	Картометрический метод	0,1	-
159	379603,53	2233329,03	Картометрический метод	0,1	-
160	379604,85	2233331,20	Картометрический метод	0,1	-
161	379605,73	2233333,92	Картометрический метод	0,1	-
162	379606,38	2233337,72	Картометрический метод	0,1	-
163	379606,81	2233341,87	Картометрический метод	0,1	-
164	379606,90	2233346,28	Картометрический метод	0,1	-
165	379606,89	2233349,13	Картометрический метод	0,1	-
166	379606,87	2233352,19	Картометрический метод	0,1	-
167	379607,42	2233355,83	Картометрический метод	0,1	-
168	379608,62	2233361,17	Картометрический метод	0,1	-
169	379609,72	2233362,99	Картометрический метод	0,1	-
170	379610,82	2233366,35	Картометрический метод	0,1	-
171	379611,02	2233371,85	Картометрический метод	0,1	-
172	379610,22	2233376,56	Картометрический метод	0,1	-
173	379608,98	2233379,78	Картометрический метод	0,1	-
174	379607,08	2233382,05	Картометрический метод	0,1	-
175	379604,96	2233384,14	Картометрический метод	0,1	-
176	379603,39	2233385,50	Картометрический метод	0,1	-
177	379601,70	2233388,56	Картометрический метод	0,1	-
178	379600,91	2233391,46	Картометрический метод	0,1	-
179	379600,34	2233394,97	Картометрический метод	0,1	-
180	379600,33	2233397,41	Картометрический метод	0,1	-
181	379600,53	2233400,59	Картометрический метод	0,1	-
182	379601,19	2233402,74	Картометрический метод	0,1	-
183	379602,75	2233405,01	Картометрический метод	0,1	-
184	379604,51	2233407,92	Картометрический метод	0,1	-
185	379606,06	2233411,12	Картометрический метод	0,1	-
186	379606,72	2233414,47	Картометрический метод	0,1	-
187	379606,70	2233417,19	Картометрический метод	0,1	-
188	379606,24	2233420,87	Картометрический метод	0,1	-
189	379605,44	2233423,32	Картометрический метод	0,1	-
190	379604,43	2233426,48	Картометрический метод	0,1	-
191	379603,65	2233428,47	Картометрический метод	0,1	-
192	379602,07	2233432,27	Картометрический метод	0,1	-
193	379600,71	2233436,35	Картометрический метод	0,1	-
194	379600,14	2233440,14	Картометрический метод	0,1	-
195	379599,78	2233445,48	Картометрический метод	0,1	-
196	379599,42	2233450,98	Картометрический метод	0,1	-
197	379600,07	2233455,69	Картометрический метод	0,1	-
198	379600,05	2233459,94	Картометрический метод	0,1	-
199	379599,36	2233462,85	Картометрический метод	0,1	-
200	379597,80	2233465,27	Картометрический метод	0,1	-
201	379596,34	2233467,08	Картометрический метод	0,1	-
202	379593,55	2233469,85	Картометрический метод	0,1	-
203	379590,85	2233474,21	Картометрический метод	0,1	-
204	379588,50	2233478,00	Картометрический метод	0,1	-
205	379586,69	2233483,16	Картометрический метод	0,1	-
206	379585,22	2233487,31	Картометрический метод	0,1	-
207	379585,10	2233490,02	Картометрический метод	0,1	-

1	2	3	4	5	6
208	379585,19	2233493,66	Картометрический метод	0,1	-
209	379586,31	2233496,44	Картометрический метод	0,1	-
210	379587,52	2233498,90	Картометрический метод	0,1	-
211	379587,62	2233501,33	Картометрический метод	0,1	-
212	379587,15	2233504,23	Картометрический метод	0,1	-
213	379586,14	2233506,15	Картометрический метод	0,1	-
214	379584,69	2233507,38	Картометрический метод	0,1	-
215	379582,46	2233508,75	Картометрический метод	0,1	-
216	379580,34	2233509,47	Картометрический метод	0,1	-
217	379578,34	2233510,10	Картометрический метод	0,1	-
218	379575,09	2233511,62	Картометрический метод	0,1	-
219	379572,19	2233514,32	Картометрический метод	0,1	-
220	379569,95	2233516,29	Картометрический метод	0,1	-
221	379567,94	2233517,66	Картометрический метод	0,1	-
222	379565,15	2233519,05	Картометрический метод	0,1	-
223	379562,24	2233520,40	Картометрический метод	0,1	-
224	379559,89	2233521,87	Картометрический метод	0,1	-
225	379557,21	2233524,92	Картометрический метод	0,1	-
226	379554,29	2233529,34	Картометрический метод	0,1	-
227	379552,15	2233534,67	Картометрический метод	0,1	-
228	379551,14	2233537,85	Картометрический метод	0,1	-
229	379549,23	2233540,39	Картометрический метод	0,1	-
230	379547,33	2233541,45	Картометрический метод	0,1	-
231	379544,87	2233542,07	Картометрический метод	0,1	-
232	379541,65	2233541,77	Картометрический метод	0,1	-
233	379538,20	2233541,75	Картометрический метод	0,1	-
234	379535,52	2233541,74	Картометрический метод	0,1	-
235	379532,96	2233542,91	Картометрический метод	0,1	-
236	379531,72	2233545,08	Картометрический метод	0,1	-
237	379531,16	2233548,08	Картометрический метод	0,1	-
238	379531,59	2233550,54	Картометрический метод	0,1	-
239	379532,47	2233552,39	Картометрический метод	0,1	-
240	379533,69	2233553,77	Картометрический метод	0,1	-
241	379535,46	2233555,88	Картометрический метод	0,1	-
242	379537,35	2233557,59	Картометрический метод	0,1	-
243	379538,67	2233560,60	Картометрический метод	0,1	-
244	379539,54	2233565,03	Картометрический метод	0,1	-
245	379539,98	2233568,55	Картометрический метод	0,1	-
246	379539,51	2233572,54	Картометрический метод	0,1	-
247	379538,50	2233574,96	Картометрический метод	0,1	-
248	379536,48	2233577,35	Картометрический метод	0,1	-
249	379531,45	2233581,12	Картометрический метод	0,1	-
250	379527,42	2233585,41	Картометрический метод	0,1	-
251	379524,28	2233590,10	Картометрический метод	0,1	-
252	379522,37	2233593,91	Картометрический метод	0,1	-
253	379522,14	2233597,81	Картометрический метод	0,1	-
254	379522,34	2233601,52	Картометрический метод	0,1	-
255	379523,43	2233606,40	Картометрический метод	0,1	-
256	379525,20	2233610,03	Картометрический метод	0,1	-
257	379528,85	2233616,01	Картометрический метод	0,1	-
258	379532,28	2233619,95	Картометрический метод	0,1	-
259	379535,84	2233623,93	Картометрический метод	0,1	-
260	379539,72	2233627,75	Картометрический метод	0,1	-
261	379543,48	2233630,95	Картометрический метод	0,1	-
262	379548,60	2233634,49	Картометрический метод	0,1	-

1	2	3	4	5	6
263	379555,48	2233637,87	Картометрический метод	0,1	-
264	379559,37	2233640,31	Картометрический метод	0,1	-
265	379561,58	2233642,99	Картометрический метод	0,1	-
266	379552,93	2233677,94	Картометрический метод	0,1	-
267	379471,19	2233656,12	Картометрический метод	0,1	-
268	379447,34	2233664,50	Картометрический метод	0,1	-
269	379327,10	2233706,41	Картометрический метод	0,1	-
270	379322,39	2233693,73	Картометрический метод	0,1	-
271	379201,72	2233365,44	Картометрический метод	0,1	-
272	379357,38	2233312,14	Картометрический метод	0,1	-
273	379468,40	2233272,72	Картометрический метод	0,1	-
274	379478,36	2233269,19	Картометрический метод	0,1	-
275	379359,97	2233304,30	Картометрический метод	0,1	-
276	379190,72	2233362,01	Картометрический метод	0,1	-
277	379210,26	2233414,04	Картометрический метод	0,1	-
278	379209,04	2233414,36	Картометрический метод	0,1	-
279	379312,16	2233694,90	Картометрический метод	0,1	-
280	379317,35	2233708,86	Картометрический метод	0,1	-
281	379324,32	2233727,91	Картометрический метод	0,1	-
282	379325,43	2233730,91	Картометрический метод	0,1	-
283	379345,64	2233785,70	Картометрический метод	0,1	-
284	379345,77	2233795,78	Картометрический метод	0,1	-
285	379342,84	2233802,46	Картометрический метод	0,1	-
286	379340,78	2233811,98	Картометрический метод	0,1	-
287	379339,28	2233816,63	Картометрический метод	0,1	-
288	379337,17	2233822,41	Картометрический метод	0,1	-
289	379308,70	2233903,75	Картометрический метод	0,1	-
290	379302,57	2233903,20	Картометрический метод	0,1	-
291	379223,98	2233859,02	Картометрический метод	0,1	-
292	379171,56	2233809,74	Картометрический метод	0,1	-
293	379142,96	2233796,64	Картометрический метод	0,1	-
294	379117,13	2233769,31	Картометрический метод	0,1	-
295	379098,47	2233774,00	Картометрический метод	0,1	-
296	379073,04	2233708,67	Картометрический метод	0,1	-
297	379073,04	2233685,88	Картометрический метод	0,1	-
298	379036,48	2233676,77	Картометрический метод	0,1	-
299	379042,06	2233664,81	Картометрический метод	0,1	-
300	379042,84	2233659,07	Картометрический метод	0,1	-
301	379043,07	2233651,34	Картометрический метод	0,1	-
302	379039,95	2233643,85	Картометрический метод	0,1	-
303	379037,62	2233637,91	Картометрический метод	0,1	-
304	379033,47	2233632,80	Картометрический метод	0,1	-
305	379028,94	2233629,23	Картометрический метод	0,1	-
306	379023,15	2233627,11	Картометрический метод	0,1	-
307	379017,46	2233627,11	Картометрический метод	0,1	-
308	379009,07	2233628,94	Картометрический метод	0,1	-
309	379001,17	2233634,05	Картометрический метод	0,1	-
310	378994,22	2233638,87	Картометрический метод	0,1	-
311	378990,08	2233641,28	Картометрический метод	0,1	-
312	378984,29	2233641,28	Картометрический метод	0,1	-
313	378978,31	2233638,87	Картометрический метод	0,1	-
314	378972,53	2233633,09	Картометрический метод	0,1	-
315	378964,14	2233617,18	Картометрический метод	0,1	-
316	378952,09	2233584,29	Картометрический метод	0,1	-
317	378950,70	2233578,59	Картометрический метод	0,1	-

1	2	3	4	5	6
318	378944,27	2233552,96	Картометрический метод	0,1	-
319	378939,16	2233537,91	Картометрический метод	0,1	-
320	378934,05	2233533,45	Картометрический метод	0,1	-
321	378927,35	2233531,83	Картометрический метод	0,1	-
322	378915,12	2233534,19	Картометрический метод	0,1	-
323	378868,86	2233555,11	Картометрический метод	0,1	-
324	378867,12	2233550,31	Картометрический метод	0,1	-
325	378847,86	2233499,95	Картометрический метод	0,1	-
326	378849,90	2233495,01	Картометрический метод	0,1	-
327	378930,01	2233459,12	Картометрический метод	0,1	-
328	378946,18	2233513,92	Картометрический метод	0,1	-
329	378984,54	2233494,11	Картометрический метод	0,1	-
330	379122,04	2233443,78	Картометрический метод	0,1	-
331	379102,85	2233387,65	Картометрический метод	0,1	-
332	379101,49	2233387,68	Картометрический метод	0,1	-
333	379094,04	2233386,71	Картометрический метод	0,1	-
334	379082,66	2233395,38	Картометрический метод	0,1	-
335	379098,44	2233444,96	Картометрический метод	0,1	-
336	378945,95	2233498,11	Картометрический метод	0,1	-
337	378930,06	2233459,10	Картометрический метод	0,1	-
338	378800,30	2233184,18	Картометрический метод	0,1	-
339	379061,09	2233073,73	Картометрический метод	0,1	-
35	379081,00	2233065,56	Картометрический метод	0,1	-
-	-	-	-	-	-
340	379470,08	2233123,14	Картометрический метод	0,1	-
341	379434,13	2233075,13	Картометрический метод	0,1	-
342	379435,11	2233072,83	Картометрический метод	0,1	-
343	379494,69	2233065,73	Картометрический метод	0,1	-
344	379496,19	2233067,73	Картометрический метод	0,1	-
345	379472,56	2233122,84	Картометрический метод	0,1	-
340	379470,08	2233123,14	Картометрический метод	0,1	-
Часть № 4					
346	379580,67	2233246,67	Картометрический метод	0,1	-
347	379600,07	2233262,95	Картометрический метод	0,1	-
348	379623,14	2233364,35	Картометрический метод	0,1	-
349	379614,99	2233427,25	Картометрический метод	0,1	-
350	379562,66	2233638,62	Картометрический метод	0,1	-
351	379561,73	2233637,90	Картометрический метод	0,1	-
352	379555,95	2233634,68	Картометрический метод	0,1	-
353	379551,17	2233631,94	Картометрический метод	0,1	-
354	379544,62	2233628,28	Картометрический метод	0,1	-
355	379540,74	2233624,18	Картометрический метод	0,1	-
356	379536,75	2233619,39	Картометрический метод	0,1	-
357	379532,87	2233614,66	Картометрический метод	0,1	-
358	379529,77	2233609,95	Картометрический метод	0,1	-
359	379527,89	2233605,85	Картометрический метод	0,1	-
360	379526,80	2233602,33	Картометрический метод	0,1	-
361	379526,47	2233599,60	Картометрический метод	0,1	-
362	379526,48	2233596,87	Картометрический метод	0,1	-
363	379526,94	2233593,94	Картометрический метод	0,1	-
364	379528,07	2233590,75	Картометрический метод	0,1	-
365	379529,87	2233587,76	Картометрический метод	0,1	-
366	379533,44	2233584,87	Картометрический метод	0,1	-
367	379537,35	2233582,11	Картометрический метод	0,1	-
368	379540,26	2233580,47	Картометрический метод	0,1	-

1	2	3	4	5	6
369	379542,60	2233578,49	Картометрический метод	0,1	-
370	379544,62	2233576,07	Картометрический метод	0,1	-
371	379545,30	2233573,34	Картометрический метод	0,1	-
372	379544,87	2233569,66	Картометрический метод	0,1	-
373	379544,00	2233565,11	Картометрический метод	0,1	-
374	379542,46	2233559,78	Картометрический метод	0,1	-
375	379541,69	2233556,75	Картометрический метод	0,1	-
376	379540,81	2233554,76	Картометрический метод	0,1	-
377	379539,60	2233552,33	Картометрический метод	0,1	-
378	379539,06	2233549,70	Картометрический метод	0,1	-
379	379539,18	2233547,72	Картометрический метод	0,1	-
380	379539,96	2233546,81	Картометрический метод	0,1	-
381	379542,41	2233546,25	Картометрический метод	0,1	-
382	379545,86	2233546,10	Картометрический метод	0,1	-
383	379549,21	2233546,12	Картометрический метод	0,1	-
384	379551,88	2233545,04	Картометрический метод	0,1	-
385	379554,01	2233543,71	Картометрический метод	0,1	-
386	379556,03	2233541,10	Картометрический метод	0,1	-
387	379556,70	2233538,39	Картометрический метод	0,1	-
388	379557,39	2233534,24	Картометрический метод	0,1	-
389	379558,29	2233531,51	Картометрический метод	0,1	-
390	379560,31	2233528,18	Картометрический метод	0,1	-
391	379562,33	2233526,18	Картометрический метод	0,1	-
392	379565,35	2233524,73	Картометрический метод	0,1	-
393	379567,91	2233523,66	Картометрический метод	0,1	-
394	379570,37	2233522,42	Картометрический метод	0,1	-
395	379572,16	2233521,09	Картометрический метод	0,1	-
396	379574,40	2233519,44	Картометрический метод	0,1	-
397	379576,52	2233517,28	Картометрический метод	0,1	-
398	379578,64	2233515,49	Картометрический метод	0,1	-
399	379581,55	2233513,79	Картометрический метод	0,1	-
400	379583,56	2233512,71	Картометрический метод	0,1	-
401	379586,46	2233511,54	Картометрический метод	0,1	-
402	379588,80	2233510,02	Картометрический метод	0,1	-
403	379590,70	2233508,21	Картометрический метод	0,1	-
404	379591,94	2233505,05	Картометрический метод	0,1	-
405	379592,17	2233502,15	Картометрический метод	0,1	-
406	379591,53	2233499,08	Картометрический метод	0,1	-
407	379590,31	2233497,09	Картометрический метод	0,1	-
408	379589,54	2233494,64	Картометрический метод	0,1	-
409	379589,56	2233491,18	Картометрический метод	0,1	-
410	379589,90	2233487,96	Картометрический метод	0,1	-
411	379591,60	2233481,42	Картометрический метод	0,1	-
412	379593,85	2233476,10	Картометрический метод	0,1	-
413	379596,66	2233472,03	Картометрический метод	0,1	-
414	379599,57	2233468,98	Картометрический метод	0,1	-
415	379602,14	2233465,80	Картометрический метод	0,1	-
416	379603,49	2233463,09	Картометрический метод	0,1	-
417	379604,17	2233459,29	Картометрический метод	0,1	-
418	379603,76	2233453,79	Картометрический метод	0,1	-
419	379603,54	2233451,79	Картометрический метод	0,1	-
420	379603,33	2233447,66	Картометрический метод	0,1	-
421	379603,58	2233442,50	Картометрический метод	0,1	-
422	379604,49	2233438,12	Картометрический метод	0,1	-
423	379606,74	2233433,54	Картометрический метод	0,1	-

1	2	3	4	5	6
424	379608,43	2233427,64	Картометрический метод	0,1	-
425	379609,91	2233421,96	Картометрический метод	0,1	-
426	379610,37	2233416,98	Картометрический метод	0,1	-
427	379610,28	2233412,83	Картометрический метод	0,1	-
428	379609,41	2233408,90	Картометрический метод	0,1	-
429	379607,76	2233404,94	Картометрический метод	0,1	-
430	379604,99	2233402,02	Картометрический метод	0,1	-
431	379603,99	2233400,04	Картометрический метод	0,1	-
432	379603,66	2233397,41	Картометрический метод	0,1	-
433	379604,02	2233393,78	Картометрический метод	0,1	-
434	379605,04	2233389,09	Картометрический метод	0,1	-
435	379606,28	2233386,47	Картометрический метод	0,1	-
436	379608,29	2233385,01	Картометрический метод	0,1	-
437	379611,30	2233383,50	Картометрический метод	0,1	-
438	379612,89	2233381,81	Картометрический метод	0,1	-
439	379614,12	2233379,70	Картометрический метод	0,1	-
440	379614,68	2233376,20	Картометрический метод	0,1	-
441	379615,05	2233371,64	Картометрический метод	0,1	-
442	379614,73	2233366,14	Картометрический метод	0,1	-
443	379613,86	2233360,80	Картометрический метод	0,1	-
444	379611,88	2233354,38	Картометрический метод	0,1	-
445	379611,34	2233351,37	Картометрический метод	0,1	-
446	379611,13	2233347,39	Картометрический метод	0,1	-
447	379611,15	2233343,42	Картометрический метод	0,1	-
448	379611,50	2233339,79	Картометрический метод	0,1	-
449	379611,51	2233337,07	Картометрический метод	0,1	-
450	379611,31	2233333,37	Картометрический метод	0,1	-
451	379610,65	2233329,92	Картометрический метод	0,1	-
452	379609,11	2233327,58	Картометрический метод	0,1	-
453	379606,55	2233325,59	Картометрический метод	0,1	-
454	379603,11	2233323,91	Картометрический метод	0,1	-
455	379598,11	2233321,79	Картометрический метод	0,1	-
456	379593,11	2233318,99	Картометрический метод	0,1	-
457	379589,44	2233315,97	Картометрический метод	0,1	-
458	379585,78	2233312,73	Картометрический метод	0,1	-
459	379582,12	2233309,97	Картометрический метод	0,1	-
460	379577,56	2233306,89	Картометрический метод	0,1	-
461	379573,00	2233304,31	Картометрический метод	0,1	-
462	379569,34	2233302,15	Картометрический метод	0,1	-
463	379567,57	2233300,48	Картометрический метод	0,1	-
464	379566,68	2233298,05	Картометрический метод	0,1	-
465	379566,48	2233294,51	Картометрический метод	0,1	-
466	379566,49	2233291,80	Картометрический метод	0,1	-
467	379566,84	2233288,73	Картометрический метод	0,1	-
468	379567,30	2233285,57	Картометрический метод	0,1	-
469	379567,32	2233282,32	Картометрический метод	0,1	-
470	379567,33	2233279,15	Картометрический метод	0,1	-
471	379567,68	2233275,97	Картометрический метод	0,1	-
472	379568,70	2233271,54	Картометрический метод	0,1	-
473	379569,93	2233269,39	Картометрический метод	0,1	-
474	379571,51	2233266,40	Картометрический метод	0,1	-
475	379572,75	2233263,05	Картометрический метод	0,1	-
476	379573,20	2233259,54	Картометрический метод	0,1	-
477	379572,67	2233256,19	Картометрический метод	0,1	-
478	379571,46	2233253,45	Картометрический метод	0,1	-

1	2	3	4	5	6
479	379569,79	2233251,17	Картометрический метод	0,1	-
480	379568,57	2233249,92	Картометрический метод	0,1	-
481	379567,47	2233249,01	Картометрический метод	0,1	-
482	379567,36	2233247,29	Картометрический метод	0,1	-
483	379568,37	2233246,28	Картометрический метод	0,1	-
484	379569,59	2233246,57	Картометрический метод	0,1	-
485	379571,48	2233247,66	Картометрический метод	0,1	-
486	379574,15	2233247,96	Картометрический метод	0,1	-
487	379578,27	2233247,52	Картометрический метод	0,1	-
346	379580,67	2233246,67	Картометрический метод	0,1	-
Часть № 5					
488	380286,73	2233065,75	Картометрический метод	0,1	-
489	380272,25	2233072,64	Картометрический метод	0,1	-
490	380238,86	2233044,32	Картометрический метод	0,1	-
491	380191,26	2233002,19	Картометрический метод	0,1	-
492	380152,63	2232962,03	Картометрический метод	0,1	-
493	380172,45	2232931,01	Картометрический метод	0,1	-
494	380179,81	2232919,12	Картометрический метод	0,1	-
495	380199,50	2232936,25	Картометрический метод	0,1	-
496	380242,02	2232934,76	Картометрический метод	0,1	-
497	380254,12	2232970,83	Картометрический метод	0,1	-
488	380286,73	2233065,75	Картометрический метод	0,1	-
Часть № 6					
498	380248,95	2233079,06	Картометрический метод	0,1	-
499	380240,86	2233078,77	Картометрический метод	0,1	-
500	380233,91	2233077,88	Картометрический метод	0,1	-
501	380231,02	2233078,44	Картометрический метод	0,1	-
502	380229,44	2233078,45	Картометрический метод	0,1	-
503	380152,95	2233191,17	Картометрический метод	0,1	-
504	380195,44	2233219,49	Картометрический метод	0,1	-
505	380178,34	2233256,37	Картометрический метод	0,1	-
506	380149,21	2233257,17	Картометрический метод	0,1	-
507	380120,88	2233322,37	Картометрический метод	0,1	-
508	380056,64	2233340,46	Картометрический метод	0,1	-
509	380028,30	2233348,05	Картометрический метод	0,1	-
510	379886,74	2233553,15	Картометрический метод	0,1	-
511	379870,43	2233564,59	Картометрический метод	0,1	-
512	379833,46	2233610,16	Картометрический метод	0,1	-
513	379843,95	2233627,42	Картометрический метод	0,1	-
514	379816,55	2233635,78	Картометрический метод	0,1	-
515	379733,57	2233702,28	Картометрический метод	0,1	-
516	379730,24	2233701,39	Картометрический метод	0,1	-
517	379692,16	2233691,94	Картометрический метод	0,1	-
518	379707,57	2233668,89	Картометрический метод	0,1	-
519	379715,60	2233656,32	Картометрический метод	0,1	-
520	379992,66	2233215,53	Картометрический метод	0,1	-
521	380069,73	2233093,22	Картометрический метод	0,1	-
522	380131,76	2232994,97	Картометрический метод	0,1	-
523	380139,57	2232982,64	Картометрический метод	0,1	-
524	380141,60	2232979,40	Картометрический метод	0,1	-
525	380177,51	2233016,74	Картометрический метод	0,1	-
526	380225,61	2233059,31	Картометрический метод	0,1	-
527	380236,19	2233068,29	Картометрический метод	0,1	-
498	380248,95	2233079,06	Картометрический метод	0,1	-
Часть № 7					

1	2	3	4	5	6
528	380075,92	2233045,77	Картометрический метод	0,1	-
529	380070,37	2233054,61	Картометрический метод	0,1	-
530	379967,09	2233218,43	Картометрический метод	0,1	-
531	379665,79	2233696,54	Картометрический метод	0,1	-
532	379664,53	2233699,67	Картометрический метод	0,1	-
533	379663,64	2233701,88	Картометрический метод	0,1	-
534	379640,11	2233710,09	Картометрический метод	0,1	-
535	379638,34	2233708,12	Картометрический метод	0,1	-
536	379599,89	2233669,47	Картометрический метод	0,1	-
537	379625,11	2233619,49	Картометрический метод	0,1	-
538	379650,70	2233616,63	Картометрический метод	0,1	-
539	379656,34	2233599,86	Картометрический метод	0,1	-
540	379660,84	2233587,14	Картометрический метод	0,1	-
541	379657,51	2233583,01	Картометрический метод	0,1	-
542	379629,46	2233548,13	Картометрический метод	0,1	-
543	379666,65	2233471,94	Картометрический метод	0,1	-
544	379638,53	2233405,91	Картометрический метод	0,1	-
545	379680,61	2233336,25	Картометрический метод	0,1	-
546	379712,58	2233335,77	Картометрический метод	0,1	-
547	379792,32	2233334,78	Картометрический метод	0,1	-
548	379899,94	2233170,38	Картометрический метод	0,1	-
549	379895,98	2233165,80	Картометрический метод	0,1	-
550	379862,88	2233127,64	Картометрический метод	0,1	-
551	379853,05	2233116,43	Картометрический метод	0,1	-
552	379875,50	2233086,14	Картометрический метод	0,1	-
553	379934,82	2233125,54	Картометрический метод	0,1	-
554	380022,74	2233015,13	Картометрический метод	0,1	-
555	380049,37	2233030,38	Картометрический метод	0,1	-
528	380075,92	2233045,77	Картометрический метод	0,1	-
Часть № 8					
556	379736,95	2233725,65	Картометрический метод	0,1	-
557	379746,08	2233717,89	Картометрический метод	0,1	-
558	379800,91	2233673,98	Картометрический метод	0,1	-
559	379694,43	2233933,81	Картометрический метод	0,1	-
560	379398,74	2234655,33	Картометрический метод	0,1	-
561	379383,96	2234641,22	Картометрический метод	0,1	-
562	379329,59	2234593,40	Картометрический метод	0,1	-
563	379451,69	2234287,29	Картометрический метод	0,1	-
564	379453,87	2234288,06	Картометрический метод	0,1	-
565	379505,86	2234309,89	Картометрический метод	0,1	-
566	379515,82	2234285,82	Картометрический метод	0,1	-
567	379463,30	2234265,26	Картометрический метод	0,1	-
568	379460,84	2234264,35	Картометрический метод	0,1	-
569	379497,08	2234173,49	Картометрический метод	0,1	-
570	379682,35	2233708,96	Картометрический метод	0,1	-
571	379719,41	2233723,26	Картометрический метод	0,1	-
556	379736,95	2233725,65	Картометрический метод	0,1	-
Часть № 9					
572	379655,78	2233721,41	Картометрический метод	0,1	-
573	379620,32	2233810,35	Картометрический метод	0,1	-
574	379550,42	2233784,10	Картометрический метод	0,1	-
575	379551,07	2233783,44	Картометрический метод	0,1	-
576	379553,52	2233781,29	Картометрический метод	0,1	-
577	379555,21	2233778,57	Картометрический метод	0,1	-
578	379556,56	2233775,96	Картометрический метод	0,1	-

1	2	3	4	5	6
579	379558,79	2233773,89	Картометрический метод	0,1	-
580	379561,14	2233772,81	Картометрический метод	0,1	-
581	379564,37	2233772,38	Картометрический метод	0,1	-
582	379566,94	2233772,20	Картометрический метод	0,1	-
583	379569,61	2233771,77	Картометрический метод	0,1	-
584	379572,51	2233771,33	Картометрический метод	0,1	-
585	379574,74	2233770,71	Картометрический метод	0,1	-
586	379577,31	2233769,89	Картометрический метод	0,1	-
587	379579,76	2233768,91	Картометрический метод	0,1	-
588	379582,55	2233767,58	Картометрический метод	0,1	-
589	379586,69	2233764,98	Картометрический метод	0,1	-
590	379588,92	2233763,34	Картометрический метод	0,1	-
591	379591,93	2233762,44	Картометрический метод	0,1	-
592	379594,61	2233761,66	Картометрический метод	0,1	-
593	379596,84	2233761,22	Картометрический метод	0,1	-
594	379600,07	2233760,79	Картометрический метод	0,1	-
595	379602,74	2233760,84	Картометрический метод	0,1	-
596	379605,86	2233760,69	Картометрический метод	0,1	-
597	379608,87	2233760,70	Картометрический метод	0,1	-
598	379611,78	2233760,55	Картометрический метод	0,1	-
599	379615,00	2233760,38	Картометрический метод	0,1	-
600	379617,68	2233760,10	Картометрический метод	0,1	-
601	379620,91	2233759,51	Картометрический метод	0,1	-
602	379623,81	2233758,44	Картометрический метод	0,1	-
603	379626,28	2233757,07	Картометрический метод	0,1	-
604	379628,06	2233754,27	Картометрический метод	0,1	-
605	379630,08	2233750,57	Картометрический метод	0,1	-
606	379630,99	2233747,39	Картометрический метод	0,1	-
607	379631,90	2233742,18	Картометрический метод	0,1	-
608	379632,14	2233737,47	Картометрический метод	0,1	-
609	379632,16	2233734,12	Картометрический метод	0,1	-
610	379632,17	2233731,85	Картометрический метод	0,1	-
611	379632,18	2233728,76	Картометрический метод	0,1	-
572	379655,78	2233721,41	Картометрический метод	0,1	-
Часть № 10					
612	379628,51	2233729,90	Картометрический метод	0,1	-
613	379628,50	2233732,76	Картометрический метод	0,1	-
614	379628,71	2233735,30	Картометрический метод	0,1	-
615	379628,80	2233739,72	Картометрический метод	0,1	-
616	379627,89	2233743,70	Картометрический метод	0,1	-
617	379626,43	2233747,50	Картометрический метод	0,1	-
618	379623,51	2233751,92	Картометрический метод	0,1	-
619	379620,82	2233754,90	Картометрический метод	0,1	-
620	379618,03	2233756,60	Картометрический метод	0,1	-
621	379615,58	2233757,31	Картометрический метод	0,1	-
622	379611,45	2233757,93	Картометрический метод	0,1	-
623	379606,43	2233758,07	Картометрический метод	0,1	-
624	379601,75	2233757,77	Картометрический метод	0,1	-
625	379596,74	2233758,03	Картометрический метод	0,1	-
626	379592,73	2233758,75	Картометрический метод	0,1	-
627	379588,93	2233759,82	Картометрический метод	0,1	-
628	379585,59	2233761,34	Картометрический метод	0,1	-
629	379582,57	2233762,98	Картометрический метод	0,1	-
630	379579,45	2233765,23	Картометрический метод	0,1	-
631	379575,98	2233766,92	Картометрический метод	0,1	-

1	2	3	4	5	6
632	379572,53	2233767,81	Картометрический метод	0,1	-
633	379569,74	2233768,42	Картометрический метод	0,1	-
634	379566,29	2233768,40	Картометрический метод	0,1	-
635	379563,50	2233768,10	Картометрический метод	0,1	-
636	379561,05	2233768,09	Картометрический метод	0,1	-
637	379558,48	2233768,53	Картометрический метод	0,1	-
638	379556,47	2233769,55	Картометрический метод	0,1	-
639	379554,79	2233770,81	Картометрический метод	0,1	-
640	379553,67	2233772,27	Картометрический метод	0,1	-
641	379552,66	2233773,96	Картометрический метод	0,1	-
642	379551,76	2233776,41	Картометрический метод	0,1	-
643	379550,64	2233778,21	Картометрический метод	0,1	-
644	379548,85	2233780,82	Картометрический метод	0,1	-
645	379547,15	2233782,87	Картометрический метод	0,1	-
646	379506,91	2233767,76	Картометрический метод	0,1	-
612	379628,51	2233729,90	Картометрический метод	0,1	-
Часть № 11					
647	379544,73	2233792,46	Картометрический метод	0,1	-
648	379615,31	2233822,93	Картометрический метод	0,1	-
649	379598,50	2233865,10	Картометрический метод	0,1	-
650	379599,09	2233865,39	Картометрический метод	0,1	-
651	379544,14	2234001,46	Картометрический метод	0,1	-
652	379544,29	2234001,50	Картометрический метод	0,1	-
653	379486,61	2234145,77	Картометрический метод	0,1	-
654	379377,08	2234420,36	Картометрический метод	0,1	-
655	379375,81	2234423,55	Картометрический метод	0,1	-
656	379335,25	2234525,21	Картометрический метод	0,1	-
657	379318,93	2234566,13	Картометрический метод	0,1	-
658	379302,58	2234561,21	Картометрический метод	0,1	-
659	379293,11	2234560,13	Картометрический метод	0,1	-
660	379263,41	2234594,73	Картометрический метод	0,1	-
661	379306,65	2234597,55	Картометрический метод	0,1	-
662	379284,22	2234653,18	Картометрический метод	0,1	-
663	379237,09	2234643,40	Картометрический метод	0,1	-
664	379230,70	2234668,51	Картометрический метод	0,1	-
665	379272,06	2234683,65	Картометрический метод	0,1	-
666	379228,94	2234791,77	Картометрический метод	0,1	-
667	379227,34	2234794,64	Картометрический метод	0,1	-
668	379219,99	2234789,05	Картометрический метод	0,1	-
669	379203,81	2234778,36	Картометрический метод	0,1	-
670	379188,94	2234772,49	Картометрический метод	0,1	-
671	379189,43	2234769,53	Картометрический метод	0,1	-
672	379189,45	2234764,53	Картометрический метод	0,1	-
673	379188,79	2234759,93	Картометрический метод	0,1	-
674	379187,93	2234755,49	Картометрический метод	0,1	-
675	379186,49	2234752,32	Картометрический метод	0,1	-
676	379185,05	2234750,77	Картометрический метод	0,1	-
677	379183,05	2234749,69	Картометрический метод	0,1	-
678	379180,05	2234749,22	Картометрический метод	0,1	-
679	379177,59	2234748,76	Картометрический метод	0,1	-
680	379175,59	2234747,55	Картометрический метод	0,1	-
681	379174,16	2234745,73	Картометрический метод	0,1	-
682	379173,27	2234744,03	Картометрический метод	0,1	-
683	379172,28	2234741,91	Картометрический метод	0,1	-
684	379172,07	2234739,59	Картометрический метод	0,1	-

1	2	3	4	5	6
685	379172,19	2234735,34	Картометрический метод	0,1	-
686	379172,99	2234730,80	Картометрический метод	0,1	-
687	379173,12	2234726,21	Картометрический метод	0,1	-
688	379172,91	2234721,32	Картометрический метод	0,1	-
689	379172,38	2234716,60	Картометрический метод	0,1	-
690	379172,19	2234709,79	Картометрический метод	0,1	-
691	379171,88	2234702,29	Картометрический метод	0,1	-
692	379171,89	2234698,67	Картометрический метод	0,1	-
693	379172,80	2234695,78	Картометрический метод	0,1	-
694	379174,81	2234693,17	Картометрический метод	0,1	-
695	379177,61	2234691,20	Картометрический метод	0,1	-
696	379184,42	2234686,85	Картометрический метод	0,1	-
697	379189,10	2234684,89	Картометрический метод	0,1	-
698	379192,68	2234683,37	Картометрический метод	0,1	-
699	379195,59	2234681,56	Картометрический метод	0,1	-
700	379197,27	2234678,96	Картометрический метод	0,1	-
701	379198,73	2234674,72	Картометрический метод	0,1	-
702	379199,98	2234669,26	Картометрический метод	0,1	-
703	379200,57	2234662,40	Картометрический метод	0,1	-
704	379200,60	2234655,69	Картометрический метод	0,1	-
705	379200,73	2234649,46	Картометрический метод	0,1	-
706	379201,76	2234643,39	Картометрический метод	0,1	-
707	379203,00	2234638,81	Картометрический метод	0,1	-
708	379205,35	2234634,83	Картометрический метод	0,1	-
709	379208,72	2234631,04	Картометрический метод	0,1	-
710	379213,41	2234625,89	Картометрический метод	0,1	-
711	379215,54	2234623,47	Картометрический метод	0,1	-
712	379217,00	2234621,66	Картометрический метод	0,1	-
713	379218,69	2234617,68	Картометрический метод	0,1	-
714	379219,59	2234614,35	Картометрический метод	0,1	-
715	379220,83	2234610,26	Картометрический метод	0,1	-
716	379222,51	2234605,84	Картометрический метод	0,1	-
717	379224,20	2234602,66	Картометрический метод	0,1	-
718	379227,00	2234599,79	Картометрический метод	0,1	-
719	379230,57	2234595,65	Картометрический метод	0,1	-
720	379233,49	2234592,31	Картометрический метод	0,1	-
721	379237,86	2234587,80	Картометрический метод	0,1	-
722	379241,33	2234584,46	Картометрический метод	0,1	-
723	379243,01	2234581,85	Картометрический метод	0,1	-
724	379244,25	2234579,14	Картометрический метод	0,1	-
725	379244,70	2234575,63	Картометрический метод	0,1	-
726	379244,38	2234572,28	Картометрический метод	0,1	-
727	379307,85	2234429,88	Картометрический метод	0,1	-
728	379292,81	2234377,50	Картометрический метод	0,1	-
729	379336,16	2234359,96	Картометрический метод	0,1	-
730	379337,67	2234355,66	Картометрический метод	0,1	-
731	379378,38	2234240,47	Картометрический метод	0,1	-
732	379498,87	2233900,70	Картометрический метод	0,1	-
733	379503,45	2233899,07	Картометрический метод	0,1	-
734	379507,79	2233898,31	Картометрический метод	0,1	-
735	379513,02	2233898,21	Картометрический метод	0,1	-
736	379517,59	2233898,80	Картометрический метод	0,1	-
737	379521,15	2233900,23	Картометрический метод	0,1	-
738	379526,05	2233902,70	Картометрический метод	0,1	-
739	379529,83	2233903,78	Картометрический метод	0,1	-

1	2	3	4	5	6
740	379535,17	2233905,46	Картометрический метод	0,1	-
741	379539,17	2233906,38	Картометрический метод	0,1	-
742	379543,41	2233906,68	Картометрический метод	0,1	-
743	379547,64	2233906,59	Картометрический метод	0,1	-
744	379551,76	2233905,98	Картометрический метод	0,1	-
745	379557,11	2233904,75	Картометрический метод	0,1	-
746	379561,80	2233903,14	Картометрический метод	0,1	-
747	379565,16	2233900,87	Картометрический метод	0,1	-
748	379568,07	2233898,45	Картометрический метод	0,1	-
749	379570,54	2233895,23	Картометрический метод	0,1	-
750	379571,99	2233892,21	Картометрический метод	0,1	-
751	379572,68	2233888,25	Картометрический метод	0,1	-
752	379573,04	2233882,18	Картометрический метод	0,1	-
753	379572,51	2233874,85	Картометрический метод	0,1	-
754	379570,99	2233867,36	Картометрический метод	0,1	-
755	379568,90	2233860,07	Картометрический метод	0,1	-
756	379565,81	2233853,83	Картометрический метод	0,1	-
757	379562,82	2233848,76	Картометрический метод	0,1	-
758	379559,38	2233844,33	Картометрический метод	0,1	-
759	379555,27	2233840,38	Картометрический метод	0,1	-
760	379552,73	2233837,02	Картометрический метод	0,1	-
761	379550,74	2233834,39	Картометрический метод	0,1	-
762	379549,08	2233831,51	Картометрический метод	0,1	-
763	379547,20	2233828,15	Картометрический метод	0,1	-
764	379546,32	2233825,43	Картометрический метод	0,1	-
765	379545,55	2233821,60	Картометрический метод	0,1	-
766	379545,35	2233818,28	Картометрический метод	0,1	-
767	379544,36	2233814,92	Картометрический метод	0,1	-
768	379543,70	2233812,65	Картометрический метод	0,1	-
769	379542,93	2233810,48	Картометрический метод	0,1	-
770	379542,16	2233807,76	Картометрический метод	0,1	-
771	379541,73	2233804,40	Картометрический метод	0,1	-
772	379541,52	2233800,76	Картометрический метод	0,1	-
773	379541,87	2233797,99	Картометрический метод	0,1	-
774	379542,89	2233795,38	Картометрический метод	0,1	-
647	379544,73	2233792,46	Картометрический метод	0,1	-
Часть № 12					
775	379541,87	2233791,40	Картометрический метод	0,1	-
776	379540,00	2233794,47	Картометрический метод	0,1	-
777	379538,09	2233797,52	Картометрический метод	0,1	-
778	379537,19	2233799,50	Картометрический метод	0,1	-
779	379536,72	2233802,85	Картометрический метод	0,1	-
780	379536,82	2233806,93	Картометрический метод	0,1	-
781	379537,58	2233811,35	Картометрический метод	0,1	-
782	379538,90	2233815,35	Картометрический метод	0,1	-
783	379540,55	2233818,70	Картометрический метод	0,1	-
784	379541,77	2233821,55	Картометрический метод	0,1	-
785	379542,87	2233825,96	Картометрический метод	0,1	-
786	379544,62	2233830,25	Картометрический метод	0,1	-
787	379547,17	2233835,01	Картометрический метод	0,1	-
788	379550,27	2233839,11	Картометрический метод	0,1	-
789	379554,04	2233843,57	Картометрический метод	0,1	-
790	379557,25	2233846,74	Картометрический метод	0,1	-
791	379560,24	2233851,19	Картометрический метод	0,1	-
792	379562,34	2233855,29	Картометрический метод	0,1	-

1	2	3	4	5	6
793	379564,78	2233860,06	Картометрический метод	0,1	-
794	379566,53	2233865,68	Картометрический метод	0,1	-
795	379567,96	2233872,68	Картометрический метод	0,1	-
796	379568,48	2233880,00	Картометрический метод	0,1	-
797	379568,35	2233884,53	Картометрический метод	0,1	-
798	379567,55	2233889,76	Картометрический метод	0,1	-
799	379565,86	2233893,84	Картометрический метод	0,1	-
800	379563,27	2233897,80	Картометрический метод	0,1	-
801	379560,36	2233900,07	Картометрический метод	0,1	-
802	379556,79	2233901,69	Картометрический метод	0,1	-
803	379552,45	2233902,59	Картометрический метод	0,1	-
804	379547,88	2233903,19	Картометрический метод	0,1	-
805	379543,30	2233903,33	Картометрический метод	0,1	-
806	379537,52	2233902,40	Картометрический метод	0,1	-
807	379531,63	2233900,69	Картометрический метод	0,1	-
808	379526,51	2233898,72	Картометрический метод	0,1	-
809	379520,28	2233896,26	Картометрический метод	0,1	-
810	379515,71	2233894,99	Картометрический метод	0,1	-
811	379511,37	2233894,69	Картометрический метод	0,1	-
812	379506,13	2233895,24	Картометрический метод	0,1	-
813	379501,78	2233896,28	Картометрический метод	0,1	-
814	379497,44	2233897,98	Картометрический метод	0,1	-
815	379492,19	2233900,04	Картометрический метод	0,1	-
816	379484,16	2233902,62	Картометрический метод	0,1	-
817	379477,91	2233904,41	Картометрический метод	0,1	-
818	379473,01	2233905,31	Картометрический метод	0,1	-
819	379464,97	2233906,53	Картометрический метод	0,1	-
820	379456,62	2233906,49	Картометрический метод	0,1	-
821	379449,39	2233905,66	Картометрический метод	0,1	-
822	379440,81	2233904,15	Картометрический метод	0,1	-
823	379432,80	2233902,69	Картометрический метод	0,1	-
824	379429,69	2233902,23	Картометрический метод	0,1	-
825	379426,90	2233902,38	Картометрический метод	0,1	-
826	379423,54	2233904,08	Картометрический метод	0,1	-
827	379420,97	2233906,63	Картометрический метод	0,1	-
828	379418,07	2233909,04	Картометрический метод	0,1	-
829	379416,05	2233912,38	Картометрический метод	0,1	-
830	379414,36	2233915,73	Картометрический метод	0,1	-
831	379413,56	2233919,24	Картометрический метод	0,1	-
832	379413,76	2233923,68	Картометрический метод	0,1	-
833	379413,98	2233926,97	Картометрический метод	0,1	-
834	379414,74	2233930,04	Картометрический метод	0,1	-
835	379415,96	2233933,11	Картометрический метод	0,1	-
836	379417,40	2233934,93	Картометрический метод	0,1	-
837	379419,28	2233936,92	Картометрический метод	0,1	-
838	379420,95	2233938,91	Картометрический метод	0,1	-
839	379422,38	2233941,92	Картометрический метод	0,1	-
840	379422,58	2233945,55	Картометрический метод	0,1	-
841	379422,12	2233950,44	Картометрический метод	0,1	-
842	379420,76	2233954,40	Картометрический метод	0,1	-
843	379419,20	2233956,68	Картометрический метод	0,1	-
844	379416,96	2233959,45	Картометрический метод	0,1	-
845	379412,49	2233962,43	Картометрический метод	0,1	-
846	379408,24	2233965,03	Картометрический метод	0,1	-
847	379402,33	2233967,44	Картометрический метод	0,1	-

1	2	3	4	5	6
848	379394,08	2233969,39	Картометрический метод	0,1	-
849	379386,73	2233971,01	Картометрический метод	0,1	-
850	379378,92	2233973,25	Картометрический метод	0,1	-
851	379373,10	2233975,55	Картометрический метод	0,1	-
852	379369,20	2233977,92	Картометрический метод	0,1	-
853	379366,74	2233979,90	Картометрический метод	0,1	-
854	379364,61	2233983,11	Картометрический метод	0,1	-
855	379363,25	2233986,91	Картометрический метод	0,1	-
856	379362,58	2233990,55	Картометрический метод	0,1	-
857	379362,56	2233994,06	Картометрический метод	0,1	-
858	379363,43	2233997,57	Картометрический метод	0,1	-
859	379365,08	2234001,85	Картометрический метод	0,1	-
860	379366,63	2234005,82	Картометрический метод	0,1	-
861	379367,28	2234009,02	Картометрический метод	0,1	-
862	379367,05	2234011,45	Картометрический метод	0,1	-
863	379366,49	2234013,71	Картометрический метод	0,1	-
864	379365,24	2234015,71	Картометрический метод	0,1	-
865	379362,90	2234017,50	Картометрический метод	0,1	-
866	379360,22	2234019,02	Картометрический метод	0,1	-
867	379356,20	2234020,82	Картометрический метод	0,1	-
868	379352,07	2234022,34	Картометрический метод	0,1	-
869	379350,18	2234023,06	Картометрический метод	0,1	-
870	379347,40	2234024,14	Картометрический метод	0,1	-
871	379344,83	2234024,92	Картометрический метод	0,1	-
872	379342,04	2234024,90	Картометрический метод	0,1	-
873	379338,81	2234024,28	Картометрический метод	0,1	-
874	379335,92	2234023,00	Картометрический метод	0,1	-
875	379332,37	2234020,90	Картометрический метод	0,1	-
876	379329,70	2234018,27	Картометрический метод	0,1	-
877	379326,60	2234014,34	Картометрический метод	0,1	-
878	379322,27	2234007,80	Картометрический метод	0,1	-
879	379317,41	2234000,91	Картометрический метод	0,1	-
880	379314,42	2233997,61	Картометрический метод	0,1	-
881	379311,64	2233995,44	Картометрический метод	0,1	-
882	379308,75	2233994,17	Картометрический метод	0,1	-
883	379304,96	2233993,70	Картометрический метод	0,1	-
884	379301,73	2233994,02	Картометрический метод	0,1	-
885	379298,27	2233995,54	Картометрический метод	0,1	-
886	379296,15	2233997,35	Картометрический метод	0,1	-
887	379293,69	2234000,69	Картометрический метод	0,1	-
888	379292,45	2234003,69	Картометрический метод	0,1	-
889	379290,65	2234007,66	Картометрический метод	0,1	-
890	379288,96	2234011,62	Картометрический метод	0,1	-
891	379287,28	2234015,42	Картометрический метод	0,1	-
892	379285,81	2234018,15	Картометрический метод	0,1	-
893	379284,12	2234021,65	Картометрический метод	0,1	-
894	379282,87	2234026,03	Картометрический метод	0,1	-
895	379282,07	2234030,33	Картометрический метод	0,1	-
896	379281,61	2234035,03	Картометрический метод	0,1	-
897	379281,03	2234040,03	Картометрический метод	0,1	-
898	379280,34	2234045,53	Картометрический метод	0,1	-
899	379279,76	2234049,80	Картометрический метод	0,1	-
900	379279,42	2234053,59	Картометрический метод	0,1	-
901	379278,39	2234058,01	Картометрический метод	0,1	-
902	379276,92	2234063,45	Картометрический метод	0,1	-

1	2	3	4	5	6
903	379275,89	2234068,68	Картометрический метод	0,1	-
904	379274,99	2234072,93	Картометрический метод	0,1	-
905	379274,19	2234077,81	Картометрический метод	0,1	-
906	379274,17	2234082,06	Картометрический метод	0,1	-
907	379274,48	2234086,95	Картометрический метод	0,1	-
908	379275,02	2234091,95	Картометрический метод	0,1	-
909	379276,22	2234097,74	Картометрический метод	0,1	-
910	379277,98	2234104,45	Картометрический метод	0,1	-
911	379279,39	2234112,41	Картометрический метод	0,1	-
912	379280,70	2234118,14	Картометрический метод	0,1	-
913	379282,67	2234124,27	Картометрический метод	0,1	-
914	379284,34	2234128,65	Картометрический метод	0,1	-
915	379286,55	2234132,98	Картометрический метод	0,1	-
916	379289,32	2234135,38	Картометрический метод	0,1	-
917	379291,99	2234137,09	Картометрический метод	0,1	-
918	379294,66	2234137,73	Картометрический метод	0,1	-
919	379297,66	2234138,03	Картометрический метод	0,1	-
920	379300,23	2234137,85	Картометрический метод	0,1	-
921	379303,46	2234136,97	Картометрический метод	0,1	-
922	379306,25	2234135,77	Картометрический метод	0,1	-
923	379312,50	2234133,37	Картометрический метод	0,1	-
924	379317,30	2234131,86	Картометрический метод	0,1	-
925	379323,76	2234129,78	Картометрический метод	0,1	-
926	379329,23	2234128,28	Картометрический метод	0,1	-
927	379331,80	2234128,23	Картометрический метод	0,1	-
928	379333,80	2234129,50	Картометрический метод	0,1	-
929	379335,13	2234131,58	Картометрический метод	0,1	-
930	379336,01	2234134,37	Картометрический метод	0,1	-
931	379336,00	2234137,43	Картометрический метод	0,1	-
932	379335,87	2234140,62	Картометрический метод	0,1	-
933	379334,63	2234144,13	Картометрический метод	0,1	-
934	379333,06	2234146,39	Картометрический метод	0,1	-
935	379330,04	2234148,83	Картометрический метод	0,1	-
936	379327,57	2234150,36	Картометрический метод	0,1	-
937	379321,66	2234152,95	Картометрический метод	0,1	-
938	379314,41	2234155,47	Картометрический метод	0,1	-
939	379307,60	2234158,16	Картометрический метод	0,1	-
940	379301,81	2234160,63	Картометрический метод	0,1	-
941	379295,55	2234162,99	Картометрический метод	0,1	-
942	379289,87	2234164,95	Картометрический метод	0,1	-
943	379284,40	2234166,63	Картометрический метод	0,1	-
944	379277,71	2234168,25	Картометрический метод	0,1	-
945	379269,45	2234170,49	Картометрический метод	0,1	-
946	379262,88	2234171,70	Картометрический метод	0,1	-
947	379256,86	2234172,76	Картометрический метод	0,1	-
948	379249,17	2234173,63	Картометрический метод	0,1	-
949	379242,04	2234174,07	Картометрический метод	0,1	-
950	379236,90	2234175,23	Картометрический метод	0,1	-
951	379232,88	2234176,90	Картометрический метод	0,1	-
952	379230,30	2234179,97	Картометрический метод	0,1	-
953	379228,40	2234183,31	Картометрический метод	0,1	-
954	379227,15	2234187,22	Картометрический метод	0,1	-
955	379226,59	2234190,74	Картометрический метод	0,1	-
956	379226,58	2234193,45	Картометрический метод	0,1	-
957	379227,00	2234196,81	Картометрический метод	0,1	-

1	2	3	4	5	6
958	379227,67	2234198,63	Картометрический метод	0,1	-
959	379228,99	2234200,97	Картометрический метод	0,1	-
960	379230,54	2234203,81	Картометрический метод	0,1	-
961	379231,09	2234205,96	Картометрический метод	0,1	-
962	379230,96	2234209,14	Картометрический метод	0,1	-
963	379229,84	2234211,92	Картометрический метод	0,1	-
964	379228,50	2234213,74	Картометрический метод	0,1	-
965	379226,03	2234215,71	Картометрический метод	0,1	-
966	379223,91	2234218,15	Картометрический метод	0,1	-
967	379221,78	2234220,69	Картометрический метод	0,1	-
968	379220,65	2234223,92	Картометрический метод	0,1	-
969	379219,75	2234227,56	Картометрический метод	0,1	-
970	379219,73	2234231,35	Картометрический метод	0,1	-
971	379220,17	2234235,15	Картометрический метод	0,1	-
972	379220,48	2234238,22	Картометрический метод	0,1	-
973	379221,25	2234241,51	Картометрический метод	0,1	-
974	379222,13	2234244,58	Картометрический метод	0,1	-
975	379223,78	2234249,19	Картометрический метод	0,1	-
976	379224,98	2234254,53	Картометрический метод	0,1	-
977	379225,74	2234258,80	Картометрический метод	0,1	-
978	379226,28	2234262,90	Картометрический метод	0,1	-
979	379226,38	2234266,22	Картометрический метод	0,1	-
980	379226,25	2234271,29	Картометрический метод	0,1	-
981	379225,88	2234277,46	Картометрический метод	0,1	-
982	379225,42	2234282,97	Картометрический метод	0,1	-
983	379225,40	2234287,73	Картометрический метод	0,1	-
984	379225,60	2234292,01	Картометрический метод	0,1	-
985	379226,14	2234296,71	Картометрический метод	0,1	-
986	379227,24	2234301,25	Картометрический метод	0,1	-
987	379228,44	2234306,33	Картометрический метод	0,1	-
988	379229,87	2234311,19	Картометрический метод	0,1	-
989	379230,52	2234314,22	Картометрический метод	0,1	-
990	379230,50	2234317,90	Картометрический метод	0,1	-
991	379230,49	2234322,17	Картометрический метод	0,1	-
992	379230,14	2234326,59	Картометрический метод	0,1	-
993	379229,44	2234331,59	Картометрический метод	0,1	-
994	379228,99	2234335,55	Картометрический метод	0,1	-
995	379229,19	2234340,44	Картометрический метод	0,1	-
996	379229,39	2234344,52	Картометрический метод	0,1	-
997	379230,15	2234349,25	Картометрический метод	0,1	-
998	379230,92	2234352,42	Картометрический метод	0,1	-
999	379232,02	2234356,22	Картометрический метод	0,1	-
1000	379233,22	2234360,82	Картометрический метод	0,1	-
1001	379234,09	2234366,79	Картометрический метод	0,1	-
1002	379234,18	2234370,89	Картометрический метод	0,1	-
1003	379234,05	2234376,38	Картометрический метод	0,1	-
1004	379233,25	2234381,03	Картометрический метод	0,1	-
1005	379233,12	2234384,55	Картометрический метод	0,1	-
1006	379233,21	2234388,99	Картометрический метод	0,1	-
1007	379234,31	2234393,24	Картометрический метод	0,1	-
1008	379235,19	2234395,25	Картометрический метод	0,1	-
1009	379237,42	2234397,40	Картометрический метод	0,1	-
1010	379240,53	2234400,77	Картометрический метод	0,1	-
1011	379241,75	2234403,49	Картометрический метод	0,1	-
1012	379241,95	2234406,10	Картометрический метод	0,1	-

1	2	3	4	5	6
1013	379241,38	2234408,21	Картометрический метод	0,1	-
1014	379240,49	2234410,19	Картометрический метод	0,1	-
1015	379238,92	2234412,17	Картометрический метод	0,1	-
1016	379236,45	2234415,34	Картометрический метод	0,1	-
1017	379234,66	2234418,24	Картометрический метод	0,1	-
1018	379233,53	2234420,95	Картометрический метод	0,1	-
1019	379232,28	2234424,62	Картометрический метод	0,1	-
1020	379230,27	2234427,52	Картометрический метод	0,1	-
1021	379228,04	2234429,16	Картометрический метод	0,1	-
1022	379225,58	2234430,40	Картометрический метод	0,1	-
1023	379222,79	2234431,12	Картометрический метод	0,1	-
1024	379218,90	2234431,11	Картометрический метод	0,1	-
1025	379212,99	2234430,45	Картометрический метод	0,1	-
1026	379209,44	2234430,43	Картометрический метод	0,1	-
1027	379206,09	2234430,92	Картометрический метод	0,1	-
1028	379203,64	2234431,65	Картометрический метод	0,1	-
1029	379200,73	2234433,14	Картометрический метод	0,1	-
1030	379198,05	2234435,45	Картометрический метод	0,1	-
1031	379196,37	2234437,88	Картометрический метод	0,1	-
1032	379195,13	2234441,38	Картометрический метод	0,1	-
1033	379193,66	2234447,57	Картометрический метод	0,1	-
1034	379192,64	2234451,88	Картометрический метод	0,1	-
1035	379191,06	2234455,06	Картометрический метод	0,1	-
1036	379188,82	2234457,03	Картометрический метод	0,1	-
1037	379186,70	2234458,05	Картометрический метод	0,1	-
1038	379184,25	2234458,39	Картометрический метод	0,1	-
1039	379182,14	2234457,91	Картометрический метод	0,1	-
1040	379179,35	2234456,65	Картометрический метод	0,1	-
1041	379176,36	2234453,47	Картометрический метод	0,1	-
1042	379172,37	2234449,36	Картометрический метод	0,1	-
1043	379168,70	2234446,61	Картометрический метод	0,1	-
1044	379165,70	2234444,74	Картометрический метод	0,1	-
1045	379163,15	2234444,09	Картометрический метод	0,1	-
1046	379160,47	2234444,08	Картометрический метод	0,1	-
1047	379157,57	2234444,87	Картометрический метод	0,1	-
1048	379154,78	2234446,55	Картометрический метод	0,1	-
1049	379151,09	2234449,56	Картометрический метод	0,1	-
1050	379147,40	2234453,80	Картометрический метод	0,1	-
1051	379142,68	2234459,56	Картометрический метод	0,1	-
1052	379139,44	2234464,43	Картометрический метод	0,1	-
1053	379136,18	2234470,83	Картометрический метод	0,1	-
1054	379133,48	2234476,10	Картометрический метод	0,1	-
1055	379132,01	2234482,22	Картометрический метод	0,1	-
1056	379131,54	2234487,39	Картометрический метод	0,1	-
1057	379131,63	2234491,64	Картометрический метод	0,1	-
1058	379132,29	2234495,00	Картометрический метод	0,1	-
1059	379132,72	2234498,25	Картометрический метод	0,1	-
1060	379134,04	2234502,63	Картометрический метод	0,1	-
1061	379135,58	2234507,04	Картометрический метод	0,1	-
1062	379136,91	2234511,14	Картометрический метод	0,1	-
1063	379137,56	2234514,20	Картометрический метод	0,1	-
1064	379137,88	2234518,19	Картометрический метод	0,1	-
1065	379137,64	2234520,91	Картометрический метод	0,1	-
1066	379137,07	2234523,81	Картометрический метод	0,1	-
1067	379136,39	2234526,24	Картометрический метод	0,1	-

1	2	3	4	5	6
1068	379135,60	2234529,13	Картометрический метод	0,1	-
1069	379134,70	2234532,01	Картометрический метод	0,1	-
1070	379134,57	2234534,92	Картометрический метод	0,1	-
1071	379134,56	2234537,02	Картометрический метод	0,1	-
1072	379135,11	2234540,09	Картометрический метод	0,1	-
1073	379136,66	2234543,73	Картометрический метод	0,1	-
1074	379138,76	2234546,80	Картометрический метод	0,1	-
1075	379141,20	2234548,63	Картометрический метод	0,1	-
1076	379143,77	2234549,71	Картометрический метод	0,1	-
1077	379146,89	2234550,93	Картометрический метод	0,1	-
1078	379149,89	2234552,63	Картометрический метод	0,1	-
1079	379152,32	2234554,91	Картометрический метод	0,1	-
1080	379154,54	2234557,82	Картометрический метод	0,1	-
1081	379157,09	2234561,92	Картометрический метод	0,1	-
1082	379159,41	2234565,73	Картометрический метод	0,1	-
1083	379160,96	2234568,80	Картометрический метод	0,1	-
1084	379162,73	2234570,79	Картометрический метод	0,1	-
1085	379164,84	2234572,05	Картометрический метод	0,1	-
1086	379167,74	2234573,08	Картометрический метод	0,1	-
1087	379171,40	2234573,73	Картометрический метод	0,1	-
1088	379175,64	2234573,91	Картометрический метод	0,1	-
1089	379179,76	2234573,58	Картометрический метод	0,1	-
1090	379184,33	2234573,15	Картометрический метод	0,1	-
1091	379190,01	2234572,15	Картометрический метод	0,1	-
1092	379194,37	2234570,92	Картометрический метод	0,1	-
1093	379198,84	2234569,12	Картометрический метод	0,1	-
1094	379203,52	2234566,43	Картометрический метод	0,1	-
1095	379207,43	2234563,54	Картометрический метод	0,1	-
1096	379210,45	2234561,12	Картометрический метод	0,1	-
1097	379212,57	2234559,88	Картометрический метод	0,1	-
1098	379214,80	2234559,77	Картометрический метод	0,1	-
1099	379216,81	2234560,06	Картометрический метод	0,1	-
1100	379218,92	2234561,44	Картометрический метод	0,1	-
1101	379221,25	2234562,63	Картометрический метод	0,1	-
1102	379224,25	2234563,89	Картометрический метод	0,1	-
1103	379227,93	2234564,19	Картометрический метод	0,1	-
1104	379231,15	2234564,55	Картометрический метод	0,1	-
1105	379234,05	2234565,75	Картометрический метод	0,1	-
1106	379237,05	2234567,58	Картометрический метод	0,1	-
1107	379238,71	2234569,41	Картометрический метод	0,1	-
1108	379239,60	2234571,56	Картометрический метод	0,1	-
1109	379239,92	2234574,63	Картометрический метод	0,1	-
1110	379239,35	2234577,81	Картометрический метод	0,1	-
1111	379238,11	2234580,53	Картометрический метод	0,1	-
1112	379236,09	2234583,26	Картометрический метод	0,1	-
1113	379233,62	2234585,84	Картометрический метод	0,1	-
1114	379231,28	2234588,28	Картометрический метод	0,1	-
1115	379229,37	2234590,26	Картометрический метод	0,1	-
1116	379226,70	2234592,68	Картометрический метод	0,1	-
1117	379224,01	2234595,28	Картометрический метод	0,1	-
1118	379221,43	2234597,66	Картометрический метод	0,1	-
1119	379219,09	2234600,27	Картометрический метод	0,1	-
1120	379217,07	2234603,77	Картометрический метод	0,1	-
1121	379216,05	2234607,57	Картометрический метод	0,1	-
1122	379215,14	2234611,66	Картометрический метод	0,1	-

1	2	3	4	5	6
1123	379213,90	2234615,62	Картометрический метод	0,1	-
1124	379212,44	2234618,79	Картометрический метод	0,1	-
1125	379210,54	2234621,85	Картометрический метод	0,1	-
1126	379208,29	2234624,56	Картометрический метод	0,1	-
1127	379206,06	2234627,00	Картометрический метод	0,1	-
1128	379203,49	2234630,16	Картометрический метод	0,1	-
1129	379202,03	2234632,32	Картометрический метод	0,1	-
1130	379200,68	2234635,38	Картометрический метод	0,1	-
1131	379199,44	2234638,83	Картометрический метод	0,1	-
1132	379197,75	2234642,36	Картометрический метод	0,1	-
1133	379196,17	2234646,31	Картометрический метод	0,1	-
1134	379195,61	2234650,41	Картометрический метод	0,1	-
1135	379195,58	2234656,19	Картометрический метод	0,1	-
1136	379196,00	2234660,62	Картометрический метод	0,1	-
1137	379196,44	2234665,34	Картометрический метод	0,1	-
1138	379196,08	2234669,59	Картометрический метод	0,1	-
1139	379194,73	2234673,68	Картометрический метод	0,1	-
1140	379193,38	2234676,28	Картометрический метод	0,1	-
1141	379191,03	2234678,99	Картометрический метод	0,1	-
1142	379188,00	2234681,60	Картометрический метод	0,1	-
1143	379183,54	2234683,85	Картометрический метод	0,1	-
1144	379176,62	2234687,62	Картометрический метод	0,1	-
1145	379173,38	2234690,03	Картометрический метод	0,1	-
1146	379169,69	2234693,38	Картометрический метод	0,1	-
1147	379168,34	2234696,44	Картометрический метод	0,1	-
1148	379167,55	2234699,62	Картометрический метод	0,1	-
1149	379167,53	2234702,68	Картометрический метод	0,1	-
1150	379167,85	2234705,58	Картометрический метод	0,1	-
1151	379168,40	2234709,68	Картометрический метод	0,1	-
1152	379168,71	2234713,36	Картометрический метод	0,1	-
1153	379168,81	2234716,99	Картометрический метод	0,1	-
1154	379168,80	2234720,16	Картометрический метод	0,1	-
1155	379168,79	2234722,61	Картометрический метод	0,1	-
1156	379168,44	2234725,96	Картометрический метод	0,1	-
1157	379167,52	2234732,54	Картометрический метод	0,1	-
1158	379167,06	2234737,71	Картометрический метод	0,1	-
1159	379167,37	2234742,70	Картометрический метод	0,1	-
1160	379168,58	2234747,42	Картометрический метод	0,1	-
1161	379170,02	2234749,57	Картометрический метод	0,1	-
1162	379171,91	2234751,11	Картометрический метод	0,1	-
1163	379174,13	2234752,14	Картометрический метод	0,1	-
1164	379176,79	2234752,50	Картометрический метод	0,1	-
1165	379179,69	2234752,64	Картометрический метод	0,1	-
1166	379182,25	2234753,16	Картометрический метод	0,1	-
1167	379184,03	2234754,70	Картометрический метод	0,1	-
1168	379185,14	2234757,26	Картометрический метод	0,1	-
1169	379186,01	2234760,43	Картометрический метод	0,1	-
1170	379186,44	2234765,15	Картометрический метод	0,1	-
1171	379186,42	2234768,95	Картометрический метод	0,1	-
1172	379186,30	2234772,46	Картометрический метод	0,1	-
1173	379185,06	2234774,62	Картометрический метод	0,1	-
1174	379183,16	2234776,41	Картометрический метод	0,1	-
1175	379180,82	2234777,94	Картометрический метод	0,1	-
1176	379175,92	2234778,84	Картометрический метод	0,1	-
1177	379172,57	2234779,18	Картометрический метод	0,1	-

1	2	3	4	5	6
1178	379168,11	2234779,89	Картометрический метод	0,1	-
1179	379164,88	2234781,07	Картометрический метод	0,1	-
1180	379163,42	2234782,87	Картометрический метод	0,1	-
1181	379162,40	2234785,94	Картометрический метод	0,1	-
1182	379162,38	2234790,63	Картометрический метод	0,1	-
1183	379162,92	2234796,15	Картометрический метод	0,1	-
1184	379164,01	2234802,58	Картометрический метод	0,1	-
1185	379165,54	2234809,29	Картометрический метод	0,1	-
1186	379167,08	2234814,00	Картометрический метод	0,1	-
1187	379167,96	2234817,69	Картометрический метод	0,1	-
1188	379167,95	2234820,41	Картометрический метод	0,1	-
1189	379167,82	2234823,48	Картометрический метод	0,1	-
1190	379167,03	2234825,91	Картометрический метод	0,1	-
1191	379165,80	2234827,85	Картометрический метод	0,1	-
1192	379163,90	2234829,72	Картометрический метод	0,1	-
1193	379160,78	2234831,17	Картометрический метод	0,1	-
1194	379157,09	2234832,41	Картометрический метод	0,1	-
1195	379151,40	2234833,75	Картометрический метод	0,1	-
1196	379148,06	2234834,80	Картометрический метод	0,1	-
1197	379142,81	2234836,31	Картометрический метод	0,1	-
1198	379138,91	2234837,22	Картометрический метод	0,1	-
1199	379135,46	2234837,37	Картометрический метод	0,1	-
1200	379133,34	2234836,56	Картометрический метод	0,1	-
1201	379132,12	2234834,64	Картометрический метод	0,1	-
1202	379131,80	2234832,02	Картометрический метод	0,1	-
1203	379131,92	2234830,32	Картометрический метод	0,1	-
1204	379132,71	2234827,26	Картометрический метод	0,1	-
1205	379133,39	2234823,91	Картометрический метод	0,1	-
1206	379133,40	2234821,81	Картометрический метод	0,1	-
1207	379132,97	2234819,38	Картометрический метод	0,1	-
1208	379131,97	2234818,00	Картометрический метод	0,1	-
1209	379130,53	2234816,46	Картометрический метод	0,1	-
1210	379128,08	2234815,53	Картометрический метод	0,1	-
1211	379125,64	2234815,52	Картометрический метод	0,1	-
1212	379122,74	2234815,79	Картометрический метод	0,1	-
1213	379119,73	2234816,87	Картометрический метод	0,1	-
1214	379117,37	2234818,23	Картометрический метод	0,1	-
1215	379114,36	2234819,91	Картометрический метод	0,1	-
1216	379111,12	2234822,45	Картометрический метод	0,1	-
1217	379108,22	2234824,61	Картометрический метод	0,1	-
1218	379105,31	2234827,48	Картометрический метод	0,1	-
1219	379102,41	2234830,94	Картометрический метод	0,1	-
1220	379100,16	2234833,87	Картометрический метод	0,1	-
1221	379098,04	2234835,81	Картометрический метод	0,1	-
1222	379095,12	2234837,94	Картометрический метод	0,1	-
1223	379092,67	2234840,03	Картометрический метод	0,1	-
1224	379089,87	2234842,93	Картометрический метод	0,1	-
1225	379087,30	2234846,27	Картометрический метод	0,1	-
1226	379084,39	2234848,85	Картометрический метод	0,1	-
1227	379081,14	2234851,61	Картометрический метод	0,1	-
1228	379077,35	2234854,15	Картометрический метод	0,1	-
1229	379073,88	2234856,60	Картометрический метод	0,1	-
1230	379070,76	2234859,48	Картометрический метод	0,1	-
1231	379068,52	2234862,19	Картометрический метод	0,1	-
1232	379066,39	2234865,25	Картометрический метод	0,1	-

1	2	3	4	5	6
1233	379065,04	2234868,24	Картометрический метод	0,1	-
1234	379064,36	2234871,02	Картометрический метод	0,1	-
1235	379064,46	2234874,03	Картометрический метод	0,1	-
1236	379065,46	2234875,91	Картометрический метод	0,1	-
1237	379067,23	2234877,90	Картометрический метод	0,1	-
1238	379069,78	2234880,18	Картометрический метод	0,1	-
1239	379072,12	2234881,85	Картометрический метод	0,1	-
1240	379074,56	2234883,55	Картометрический метод	0,1	-
1241	379077,56	2234885,22	Картометрический метод	0,1	-
1242	379080,12	2234886,92	Картометрический метод	0,1	-
1243	379083,66	2234889,84	Картометрический метод	0,1	-
1244	379086,33	2234891,22	Картометрический метод	0,1	-
1245	379091,34	2234891,98	Картометрический метод	0,1	-
1246	379097,81	2234892,33	Картометрический метод	0,1	-
1247	379104,82	2234893,28	Картометрический метод	0,1	-
1248	379109,83	2234894,65	Картометрический метод	0,1	-
1249	379115,61	2234897,22	Картометрический метод	0,1	-
1250	379121,84	2234899,99	Картометрический метод	0,1	-
1251	379127,84	2234903,40	Картометрический метод	0,1	-
1252	379134,51	2234906,62	Картометрический метод	0,1	-
1253	379138,51	2234909,25	Картометрический метод	0,1	-
1254	379140,94	2234911,82	Картометрический метод	0,1	-
1255	379141,09	2234912,00	Картометрический метод	0,1	-
1256	379137,14	2234916,16	Картометрический метод	0,1	-
1257	379132,55	2234920,19	Картометрический метод	0,1	-
1258	379091,32	2234956,38	Картометрический метод	0,1	-
1259	378972,90	2235012,22	Картометрический метод	0,1	-
1260	378966,41	2235015,23	Картометрический метод	0,1	-
1261	378945,92	2234986,98	Картометрический метод	0,1	-
1262	379026,34	2234754,22	Картометрический метод	0,1	-
1263	379040,41	2234713,48	Картометрический метод	0,1	-
1264	379070,11	2234627,27	Картометрический метод	0,1	-
1265	379087,59	2234576,39	Картометрический метод	0,1	-
1266	379170,24	2234335,06	Картометрический метод	0,1	-
1267	379280,96	2234012,73	Картометрический метод	0,1	-
1268	379322,18	2233895,70	Картометрический метод	0,1	-
1269	379333,45	2233863,27	Картометрический метод	0,1	-
1270	379349,36	2233818,47	Картометрический метод	0,1	-
1271	379359,10	2233815,22	Картометрический метод	0,1	-
1272	379443,96	2233787,88	Картометрический метод	0,1	-
1273	379490,67	2233772,75	Картометрический метод	0,1	-
1274	379536,19	2233789,32	Картометрический метод	0,1	-
775	379541,87	2233791,40	Картометрический метод	0,1	-
Часть № 13					
1275	379219,88	2234807,99	Картометрический метод	0,1	-
1276	379204,92	2234834,78	Картометрический метод	0,1	-
1277	379176,63	2234874,57	Картометрический метод	0,1	-
1278	379145,17	2234907,70	Картометрический метод	0,1	-
1279	379145,03	2234907,85	Картометрический метод	0,1	-
1280	379144,05	2234908,89	Картометрический метод	0,1	-
1281	379142,64	2234907,04	Картометрический метод	0,1	-
1282	379139,42	2234904,71	Картометрический метод	0,1	-
1283	379135,08	2234901,96	Картометрический метод	0,1	-
1284	379129,64	2234898,77	Картометрический метод	0,1	-
1285	379121,97	2234894,94	Картометрический метод	0,1	-

1	2	3	4	5	6
1286	379116,85	2234892,46	Картометрический метод	0,1	-
1287	379107,73	2234889,65	Картометрический метод	0,1	-
1288	379100,72	2234888,26	Картометрический метод	0,1	-
1289	379094,03	2234888,12	Картометрический метод	0,1	-
1290	379087,57	2234887,18	Картометрический метод	0,1	-
1291	379083,35	2234885,12	Картометрический метод	0,1	-
1292	379079,24	2234882,55	Картометрический метод	0,1	-
1293	379075,58	2234879,18	Картометрический метод	0,1	-
1294	379071,80	2234876,00	Картометрический метод	0,1	-
1295	379070,03	2234873,21	Картометрический метод	0,1	-
1296	379069,60	2234869,86	Картометрический метод	0,1	-
1297	379070,40	2234866,39	Картометрический метод	0,1	-
1298	379071,85	2234863,16	Картометрический метод	0,1	-
1299	379074,43	2234860,33	Картометрический метод	0,1	-
1300	379078,11	2234857,73	Картометрический метод	0,1	-
1301	379081,91	2234855,61	Картометрический метод	0,1	-
1302	379087,49	2234852,62	Картометрический метод	0,1	-
1303	379091,06	2234850,02	Картометрический метод	0,1	-
1304	379095,09	2234846,23	Картометрический метод	0,1	-
1305	379098,46	2234842,45	Картометрический метод	0,1	-
1306	379102,38	2234837,58	Картометрический метод	0,1	-
1307	379106,74	2234831,98	Картометрический метод	0,1	-
1308	379112,33	2234827,11	Картометрический метод	0,1	-
1309	379117,24	2234823,50	Картометрический метод	0,1	-
1310	379120,26	2234821,53	Картометрический метод	0,1	-
1311	379123,16	2234820,36	Картометрический метод	0,1	-
1312	379125,39	2234819,85	Картометрический метод	0,1	-
1313	379127,17	2234819,74	Картометрический метод	0,1	-
1314	379128,73	2234820,93	Картометрический метод	0,1	-
1315	379129,17	2234822,18	Картометрический метод	0,1	-
1316	379128,72	2234824,56	Картометрический метод	0,1	-
1317	379127,93	2234826,73	Картометрический метод	0,1	-
1318	379127,13	2234829,28	Картометрический метод	0,1	-
1319	379127,12	2234832,34	Картометрический метод	0,1	-
1320	379127,45	2234835,58	Картометрический метод	0,1	-
1321	379128,21	2234837,85	Картометрический метод	0,1	-
1322	379129,99	2234839,83	Картометрический метод	0,1	-
1323	379133,44	2234840,93	Картометрический метод	0,1	-
1324	379138,79	2234840,44	Картометрический метод	0,1	-
1325	379146,15	2234839,29	Картометрический метод	0,1	-
1326	379153,96	2234837,05	Картометрический метод	0,1	-
1327	379161,54	2234834,63	Картометрический метод	0,1	-
1328	379165,44	2234832,66	Картометрический метод	0,1	-
1329	379167,57	2234831,30	Картометрический метод	0,1	-
1330	379169,58	2234829,46	Картометрический метод	0,1	-
1331	379171,15	2234826,91	Картометрический метод	0,1	-
1332	379172,39	2234823,27	Картометрический метод	0,1	-
1333	379172,96	2234819,29	Картометрический метод	0,1	-
1334	379172,98	2234814,76	Картометрический метод	0,1	-
1335	379172,44	2234811,23	Картометрический метод	0,1	-
1336	379171,55	2234808,62	Картометрический метод	0,1	-
1337	379170,12	2234806,05	Картометрический метод	0,1	-
1338	379168,91	2234803,62	Картометрический метод	0,1	-
1339	379167,91	2234801,74	Картометрический метод	0,1	-
1340	379167,14	2234799,30	Картометрический метод	0,1	-

1	2	3	4	5	6
1341	379167,05	2234795,09	Картометрический метод	0,1	-
1342	379167,06	2234791,74	Картометрический метод	0,1	-
1343	379167,62	2234788,80	Картометрический метод	0,1	-
1344	379168,87	2234786,06	Картометрический метод	0,1	-
1345	379170,88	2234783,99	Картометрический метод	0,1	-
1346	379173,89	2234782,76	Картометрический метод	0,1	-
1347	379176,79	2234782,29	Картометрический метод	0,1	-
1348	379179,80	2234781,69	Картометрический метод	0,1	-
1349	379183,26	2234780,63	Картометрический метод	0,1	-
1350	379183,48	2234780,50	Картометрический метод	0,1	-
1351	379199,71	2234793,12	Картометрический метод	0,1	-
1275	379219,88	2234807,99	Картометрический метод	0,1	-
Часть № 14					
1352	379720,36	2233940,37	Картометрический метод	0,1	-
1353	379754,85	2233948,06	Картометрический метод	0,1	-
1354	379655,61	2234272,56	Картометрический метод	0,1	-
1355	379656,61	2234289,56	Картометрический метод	0,1	-
1356	379676,61	2234330,56	Картометрический метод	0,1	-
1357	379675,61	2234342,56	Картометрический метод	0,1	-
1358	379610,61	2234452,56	Картометрический метод	0,1	-
1359	379579,12	2234506,95	Картометрический метод	0,1	-
1360	379517,09	2234440,26	Картометрический метод	0,1	-
1361	379639,42	2234119,36	Картометрический метод	0,1	-
1352	379720,36	2233940,37	Картометрический метод	0,1	-
Часть № 15					
1362	379370,51	2234656,00	Картометрический метод	0,1	-
1363	379390,78	2234675,00	Картометрический метод	0,1	-
1364	379346,11	2234783,26	Картометрический метод	0,1	-
1365	379340,11	2234827,26	Картометрический метод	0,1	-
1366	379339,61	2234846,76	Картометрический метод	0,1	-
1367	379338,61	2234870,26	Картометрический метод	0,1	-
1368	379334,11	2234881,26	Картометрический метод	0,1	-
1369	379304,11	2234892,76	Картометрический метод	0,1	-
1370	379290,61	2234898,76	Картометрический метод	0,1	-
1371	379279,11	2234899,26	Картометрический метод	0,1	-
1372	379246,30	2234892,56	Картометрический метод	0,1	-
1373	379231,29	2234902,34	Картометрический метод	0,1	-
1374	379208,61	2234918,76	Картометрический метод	0,1	-
1375	379188,11	2234935,26	Картометрический метод	0,1	-
1376	379166,91	2234914,01	Картометрический метод	0,1	-
1377	379182,78	2234897,45	Картометрический метод	0,1	-
1378	379192,13	2234887,29	Картометрический метод	0,1	-
1379	379222,05	2234845,20	Картометрический метод	0,1	-
1380	379247,05	2234800,33	Картометрический метод	0,1	-
1381	379321,09	2234614,71	Картометрический метод	0,1	-
1382	379335,67	2234621,56	Картометрический метод	0,1	-
1362	379370,51	2234656,00	Картометрический метод	0,1	-
Часть № 16					
1383	379032,60	2234707,04	Картометрический метод	0,1	-
1384	379031,28	2234710,92	Картометрический метод	0,1	-
1385	379013,17	2234763,19	Картометрический метод	0,1	-
1386	378970,34	2234887,02	Картометрический метод	0,1	-
1387	378937,24	2234982,17	Картометрический метод	0,1	-
1388	378904,31	2234942,09	Картометрический метод	0,1	-
1389	378824,62	2234846,66	Картометрический метод	0,1	-

1	2	3	4	5	6
1390	378786,44	2234750,61	Картометрический метод	0,1	-
1391	378806,50	2234738,35	Картометрический метод	0,1	-
1392	378871,37	2234771,25	Картометрический метод	0,1	-
1393	378939,64	2234710,71	Картометрический метод	0,1	-
1394	378954,15	2234680,83	Картометрический метод	0,1	-
1383	379032,60	2234707,04	Картометрический метод	0,1	-
Часть № 17					
1395	378956,23	2235025,90	Картометрический метод	0,1	-
1396	378883,18	2235070,41	Картометрический метод	0,1	-
1397	378861,64	2235082,00	Картометрический метод	0,1	-
1398	378859,68	2235083,37	Картометрический метод	0,1	-
1399	378869,48	2235091,74	Картометрический метод	0,1	-
1400	378869,97	2235092,16	Картометрический метод	0,1	-
1401	378862,49	2235095,82	Картометрический метод	0,1	-
1402	378883,51	2235147,96	Картометрический метод	0,1	-
1403	378895,02	2235176,49	Картометрический метод	0,1	-
1404	378882,82	2235194,79	Картометрический метод	0,1	-
1405	378798,45	2235230,31	Картометрический метод	0,1	-
1406	378726,17	2235260,76	Картометрический метод	0,1	-
1407	378672,05	2235283,56	Картометрический метод	0,1	-
1408	378591,15	2235282,72	Картометрический метод	0,1	-
1409	378591,03	2235272,61	Картометрический метод	0,1	-
1410	378602,66	2235272,34	Картометрический метод	0,1	-
1411	378612,98	2235272,34	Картометрический метод	0,1	-
1412	378619,69	2235265,11	Картометрический метод	0,1	-
1413	378631,06	2235249,63	Картометрический метод	0,1	-
1414	378631,57	2235228,96	Картометрический метод	0,1	-
1415	378625,39	2235213,63	Картометрический метод	0,1	-
1416	378611,99	2235202,44	Картометрический метод	0,1	-
1417	378597,44	2235188,94	Картометрический метод	0,1	-
1418	378585,60	2235174,03	Картометрический метод	0,1	-
1419	378579,78	2235157,32	Картометрический метод	0,1	-
1420	378581,07	2235151,23	Картометрический метод	0,1	-
1421	378590,72	2235139,74	Картометрический метод	0,1	-
1422	378592,32	2235121,53	Картометрический метод	0,1	-
1423	378594,29	2235113,64	Картометрический метод	0,1	-
1424	378583,62	2235090,15	Картометрический метод	0,1	-
1425	378574,81	2235081,66	Картометрический метод	0,1	-
1426	378559,91	2235061,65	Картометрический метод	0,1	-
1427	378556,14	2235042,78	Картометрический метод	0,1	-
1428	378561,33	2235019,29	Картометрический метод	0,1	-
1429	378547,49	2235000,12	Картометрический метод	0,1	-
1430	378537,88	2234996,22	Картометрический метод	0,1	-
1431	378516,76	2234991,15	Картометрический метод	0,1	-
1432	378499,97	2234968,80	Картометрический метод	0,1	-
1433	378482,75	2234957,07	Картометрический метод	0,1	-
1434	378474,68	2234952,96	Картометрический метод	0,1	-
1435	378464,31	2234950,62	Картометрический метод	0,1	-
1436	378452,10	2234929,80	Картометрический метод	0,1	-
1437	378422,66	2234918,22	Картометрический метод	0,1	-
1438	378429,11	2234915,13	Картометрический метод	0,1	-
1439	378440,22	2234896,77	Картометрический метод	0,1	-
1440	378446,46	2234873,67	Картометрический метод	0,1	-
1441	378450,07	2234860,26	Картометрический метод	0,1	-
1442	378459,87	2234833,71	Картометрический метод	0,1	-

1	2	3	4	5	6
1443	378507,50	2234704,56	Картометрический метод	0,1	-
1444	378540,48	2234703,33	Картометрический метод	0,1	-
1445	378545,24	2234660,49	Картометрический метод	0,1	-
1446	378548,20	2234611,50	Картометрический метод	0,1	-
1447	378570,76	2234626,29	Картометрический метод	0,1	-
1448	378602,50	2234647,44	Картометрический метод	0,1	-
1449	378609,44	2234652,06	Картометрический метод	0,1	-
1450	378653,83	2234636,58	Картометрический метод	0,1	-
1451	378740,50	2234606,73	Картометрический метод	0,1	-
1452	378739,45	2234646,99	Картометрический метод	0,1	-
1453	378738,64	2234789,29	Картометрический метод	0,1	-
1454	378763,88	2234779,92	Картометрический метод	0,1	-
1455	378793,10	2234768,79	Картометрический метод	0,1	-
1456	378818,25	2234831,88	Картометрический метод	0,1	-
1457	378831,25	2234864,85	Картометрический метод	0,1	-
1458	378910,97	2234960,31	Картометрический метод	0,1	-
1459	378931,31	2234985,18	Картометрический метод	0,1	-
1460	378939,57	2234995,29	Картометрический метод	0,1	-
1461	378945,78	2235002,79	Картометрический метод	0,1	-
1462	378960,52	2235022,38	Картометрический метод	0,1	-
1395	378956,23	2235025,90	Картометрический метод	0,1	-
Часть № 18					
1463	378969,80	2235040,02	Картометрический метод	0,1	-
1464	378994,32	2235074,06	Картометрический метод	0,1	-
1465	379026,54	2235112,41	Картометрический метод	0,1	-
1466	379057,11	2235141,87	Картометрический метод	0,1	-
1467	379079,41	2235153,03	Картометрический метод	0,1	-
1468	379086,20	2235156,42	Картометрический метод	0,1	-
1469	379085,16	2235157,84	Картометрический метод	0,1	-
1470	379083,15	2235158,92	Картометрический метод	0,1	-
1471	379081,25	2235159,53	Картометрический метод	0,1	-
1472	379078,91	2235159,67	Картометрический метод	0,1	-
1473	379076,46	2235159,50	Картометрический метод	0,1	-
1474	379072,78	2235159,04	Картометрический метод	0,1	-
1475	379068,56	2235158,39	Картометрический метод	0,1	-
1476	379064,22	2235157,76	Картометрический метод	0,1	-
1477	379060,76	2235156,72	Картометрический метод	0,1	-
1478	379055,10	2235154,37	Картометрический метод	0,1	-
1479	379051,87	2235153,17	Картометрический метод	0,1	-
1480	379048,97	2235152,70	Картометрический метод	0,1	-
1481	379046,07	2235152,87	Картометрический метод	0,1	-
1482	379043,06	2235153,41	Картометрический метод	0,1	-
1483	379039,71	2235154,66	Картометрический метод	0,1	-
1484	379036,59	2235156,28	Картометрический метод	0,1	-
1485	379034,02	2235158,60	Картометрический метод	0,1	-
1486	379031,22	2235161,78	Картометрический метод	0,1	-
1487	379029,42	2235166,02	Картометрический метод	0,1	-
1488	379028,63	2235168,73	Картометрический метод	0,1	-
1489	379028,28	2235172,54	Картометрический метод	0,1	-
1490	379027,83	2235176,23	Картометрический метод	0,1	-
1491	379027,82	2235178,50	Картометрический метод	0,1	-
1492	379028,02	2235182,30	Картометрический метод	0,1	-
1493	379028,55	2235187,31	Картометрический метод	0,1	-
1494	379028,99	2235191,91	Картометрический метод	0,1	-
1495	379029,75	2235196,17	Картометрический метод	0,1	-

1	2	3	4	5	6
1496	379030,18	2235199,52	Картометрический метод	0,1	-
1497	379029,73	2235202,13	Картометрический метод	0,1	-
1498	379028,59	2235205,29	Картометрический метод	0,1	-
1499	379026,92	2235207,74	Картометрический метод	0,1	-
1500	379024,80	2235210,17	Картометрический метод	0,1	-
1501	379021,32	2235213,67	Картометрический метод	0,1	-
1502	379018,87	2235216,40	Картометрический метод	0,1	-
1503	379018,33	2235217,24	Картометрический метод	0,1	-
1504	379014,92	2235218,76	Картометрический метод	0,1	-
1505	379004,23	2235222,49	Картометрический метод	0,1	-
1506	378998,96	2235229,45	Картометрический метод	0,1	-
1507	378997,96	2235231,87	Картометрический метод	0,1	-
1508	378997,63	2235232,15	Картометрический метод	0,1	-
1509	378995,62	2235234,57	Картометрический метод	0,1	-
1510	378994,15	2235237,47	Картометрический метод	0,1	-
1511	378992,59	2235240,47	Картометрический метод	0,1	-
1512	378990,80	2235242,73	Картометрический метод	0,1	-
1513	378988,56	2235244,70	Картометрический метод	0,1	-
1514	378986,44	2235246,57	Картометрический метод	0,1	-
1515	378984,31	2235248,83	Картометрический метод	0,1	-
1516	378982,74	2235251,26	Картометрический метод	0,1	-
1517	378981,73	2235254,90	Картометрический метод	0,1	-
1518	378981,04	2235258,25	Картометрический метод	0,1	-
1519	378981,03	2235261,59	Картометрический метод	0,1	-
1520	378981,57	2235265,40	Картометрический метод	0,1	-
1521	378982,23	2235268,01	Картометрический метод	0,1	-
1522	378983,45	2235269,84	Картометрический метод	0,1	-
1523	378985,89	2235271,96	Картометрический метод	0,1	-
1524	378989,11	2235274,27	Картометрический метод	0,1	-
1525	378992,00	2235276,39	Картометрический метод	0,1	-
1526	378993,91	2235278,30	Картометрический метод	0,1	-
1527	378992,18	2235282,92	Картометрический метод	0,1	-
1528	378987,25	2235285,12	Картометрический метод	0,1	-
1529	378979,95	2235285,12	Картометрический метод	0,1	-
1530	378967,73	2235273,92	Картометрический метод	0,1	-
1531	378961,79	2235264,42	Картометрический метод	0,1	-
1532	378957,63	2235259,59	Картометрический метод	0,1	-
1533	378957,33	2235257,07	Картометрический метод	0,1	-
1534	378956,47	2235249,01	Картометрический метод	0,1	-
1535	378954,48	2235242,93	Картометрический метод	0,1	-
1536	378953,14	2235240,31	Картометрический метод	0,1	-
1537	378951,03	2235238,77	Картометрический метод	0,1	-
1538	378949,14	2235238,19	Картометрический метод	0,1	-
1539	378945,80	2235238,34	Картометрический метод	0,1	-
1540	378942,47	2235238,46	Картометрический метод	0,1	-
1541	378940,35	2235238,45	Картометрический метод	0,1	-
1542	378937,00	2235237,98	Картометрический метод	0,1	-
1543	378933,78	2235237,23	Картометрический метод	0,1	-
1544	378930,78	2235236,30	Картометрический метод	0,1	-
1545	378927,77	2235235,96	Картометрический метод	0,1	-
1546	378924,09	2235236,11	Картометрический метод	0,1	-
1547	378920,53	2235236,10	Картометрический метод	0,1	-
1548	378917,41	2235236,82	Картометрический метод	0,1	-
1549	378913,62	2235237,89	Картометрический метод	0,1	-
1550	378910,50	2235239,22	Картометрический метод	0,1	-

1	2	3	4	5	6
1551	378907,80	2235240,93	Картометрический метод	0,1	-
1552	378904,45	2235243,64	Картометрический метод	0,1	-
1553	378901,77	2235246,34	Картометрический метод	0,1	-
1554	378899,20	2235249,40	Картометрический метод	0,1	-
1555	378897,18	2235252,29	Картометрический метод	0,1	-
1556	378895,72	2235255,00	Картометрический метод	0,1	-
1557	378894,03	2235258,70	Картометрический метод	0,1	-
1558	378892,79	2235261,88	Картометрический метод	0,1	-
1559	378891,55	2235266,29	Картометрический метод	0,1	-
1560	378890,86	2235270,56	Картометрический метод	0,1	-
1561	378890,74	2235273,11	Картометрический метод	0,1	-
1562	378890,29	2235275,54	Картометрический метод	0,1	-
1563	378889,61	2235278,16	Картометрический метод	0,1	-
1564	378889,05	2235280,87	Картометрический метод	0,1	-
1565	378888,92	2235284,10	Картометрический метод	0,1	-
1566	378888,90	2235288,03	Картометрический метод	0,1	-
1567	378889,33	2235293,07	Картометрический метод	0,1	-
1568	378889,86	2235298,70	Картометрический метод	0,1	-
1569	378889,74	2235301,44	Картометрический метод	0,1	-
1570	378889,73	2235304,79	Картометрический метод	0,1	-
1571	378889,38	2235308,47	Картометрический метод	0,1	-
1572	378888,93	2235311,18	Картометрический метод	0,1	-
1573	378887,80	2235313,79	Картометрический метод	0,1	-
1574	378887,13	2235316,18	Картометрический метод	0,1	-
1575	378885,22	2235320,32	Картометрический метод	0,1	-
1576	378883,87	2235323,32	Картометрический метод	0,1	-
1577	378882,74	2235326,38	Картометрический метод	0,1	-
1578	378882,72	2235330,02	Картометрический метод	0,1	-
1579	378882,94	2235333,98	Картометрический метод	0,1	-
1580	378882,93	2235336,60	Картометрический метод	0,1	-
1581	378882,91	2235339,95	Картометрический метод	0,1	-
1582	378882,56	2235343,91	Картометрический метод	0,1	-
1583	378881,77	2235346,82	Картометрический метод	0,1	-
1584	378880,87	2235349,66	Картометрический метод	0,1	-
1585	378879,52	2235352,59	Картометрический метод	0,1	-
1586	378877,73	2235355,32	Картометрический метод	0,1	-
1587	378876,38	2235358,48	Картометрический метод	0,1	-
1588	378875,81	2235361,10	Картометрический метод	0,1	-
1589	378875,80	2235363,81	Картометрический метод	0,1	-
1590	378875,91	2235365,92	Картометрический метод	0,1	-
1591	378877,23	2235369,28	Картометрический метод	0,1	-
1592	378878,43	2235373,08	Картометрический метод	0,1	-
1593	378878,76	2235376,60	Картометрический метод	0,1	-
1594	378878,64	2235379,50	Картометрический метод	0,1	-
1595	378877,39	2235382,85	Картометрический метод	0,1	-
1596	378875,83	2235385,28	Картометрический метод	0,1	-
1597	378874,70	2235386,65	Картометрический метод	0,1	-
1598	378862,51	2235387,29	Картометрический метод	0,1	-
1599	378839,67	2235382,27	Картометрический метод	0,1	-
1600	378815,47	2235376,56	Картометрический метод	0,1	-
1601	378799,71	2235373,82	Картометрический метод	0,1	-
1602	378786,93	2235375,19	Картометрический метод	0,1	-
1603	378783,04	2235378,13	Картометрический метод	0,1	-
1604	378780,27	2235377,65	Картометрический метод	0,1	-
1605	378776,15	2235377,63	Картометрический метод	0,1	-

1	2	3	4	5	6
1606	378771,48	2235378,06	Картометрический метод	0,1	-
1607	378768,22	2235379,74	Картометрический метод	0,1	-
1608	378765,32	2235383,08	Картометрический метод	0,1	-
1609	378763,07	2235387,61	Картометрический метод	0,1	-
1610	378761,72	2235391,25	Картометрический метод	0,1	-
1611	378761,48	2235395,68	Картометрический метод	0,1	-
1612	378761,80	2235399,65	Картометрический метод	0,1	-
1613	378763,35	2235402,71	Картометрический метод	0,1	-
1614	378764,34	2235405,46	Картометрический метод	0,1	-
1615	378764,66	2235409,36	Картометрический метод	0,1	-
1616	378763,97	2235413,35	Картометрический метод	0,1	-
1617	378762,63	2235415,77	Картометрический метод	0,1	-
1618	378759,83	2235417,46	Картометрический метод	0,1	-
1619	378754,26	2235419,44	Картометрический метод	0,1	-
1620	378748,17	2235420,72	Картометрический метод	0,1	-
1621	378743,55	2235417,89	Картометрический метод	0,1	-
1622	378726,42	2235408,07	Картометрический метод	0,1	-
1623	378705,64	2235401,45	Картометрический метод	0,1	-
1624	378678,47	2235398,71	Картометрический метод	0,1	-
1625	378650,61	2235393,00	Картометрический метод	0,1	-
1626	378630,06	2235385,24	Картометрический метод	0,1	-
1627	378620,03	2235380,90	Картометрический метод	0,1	-
1628	378606,70	2235377,58	Картометрический метод	0,1	-
1629	378599,47	2235375,57	Картометрический метод	0,1	-
1630	378594,46	2235374,18	Картометрический метод	0,1	-
1631	378601,56	2235361,32	Картометрический метод	0,1	-
1632	378600,88	2235355,69	Картометрический метод	0,1	-
1633	378597,95	2235351,40	Картометрический метод	0,1	-
1634	378595,92	2235345,77	Картометрический метод	0,1	-
1635	378595,92	2235338,79	Картометрический метод	0,1	-
1636	378598,63	2235332,48	Картометрический метод	0,1	-
1637	378604,94	2235322,56	Картометрический метод	0,1	-
1638	378604,94	2235316,93	Картометрический метод	0,1	-
1639	378602,23	2235309,26	Картометрический метод	0,1	-
1640	378593,06	2235294,27	Картометрический метод	0,1	-
1641	378674,16	2235293,34	Картометрический метод	0,1	-
1642	378889,69	2235202,05	Картометрический метод	0,1	-
1643	378899,25	2235188,14	Картометрический метод	0,1	-
1644	378894,72	2235160,34	Картометрический метод	0,1	-
1645	378892,05	2235144,04	Картометрический метод	0,1	-
1646	378889,44	2235127,98	Картометрический метод	0,1	-
1647	378883,85	2235093,65	Картометрический метод	0,1	-
1648	378924,72	2235068,27	Картометрический метод	0,1	-
1463	378969,80	2235040,02	Картометрический метод	0,1	-
Часть № 19					
1649	379077,44	2235165,19	Картометрический метод	0,1	-
1650	379077,67	2235165,22	Картометрический метод	0,1	-
1651	379057,35	2235176,32	Картометрический метод	0,1	-
1652	379043,60	2235188,55	Картометрический метод	0,1	-
1653	379035,12	2235201,78	Картометрический метод	0,1	-
1654	379033,87	2235203,45	Картометрический метод	0,1	-
1655	379033,96	2235203,21	Картометрический метод	0,1	-
1656	379034,08	2235200,05	Картометрический метод	0,1	-
1657	379033,87	2235196,53	Картометрический метод	0,1	-
1658	379032,44	2235190,91	Картометрический метод	0,1	-

1	2	3	4	5	6
1659	379032,23	2235187,66	Картометрический метод	0,1	-
1660	379031,91	2235184,93	Картометрический метод	0,1	-
1661	379031,69	2235181,87	Картометрический метод	0,1	-
1662	379031,59	2235179,76	Картометрический метод	0,1	-
1663	379031,60	2235176,98	Картометрический метод	0,1	-
1664	379032,29	2235173,53	Картометрический метод	0,1	-
1665	379033,53	2235170,00	Картометрический метод	0,1	-
1666	379035,43	2235166,21	Картометрический метод	0,1	-
1667	379037,56	2235163,05	Картометрический метод	0,1	-
1668	379040,69	2235160,61	Картометрический метод	0,1	-
1669	379043,81	2235159,09	Картометрический метод	0,1	-
1670	379047,05	2235158,36	Картометрический метод	0,1	-
1671	379051,18	2235158,50	Картометрический метод	0,1	-
1672	379055,74	2235159,32	Картометрический метод	0,1	-
1673	379063,20	2235161,43	Картометрический метод	0,1	-
1674	379069,43	2235163,79	Картометрический метод	0,1	-
1675	379073,65	2235164,54	Картометрический метод	0,1	-
1649	379077,44	2235165,19	Картометрический метод	0,1	-
Часть № 20					
1676	378994,89	2235245,78	Картометрический метод	0,1	-
1677	378994,72	2235249,48	Картометрический метод	0,1	-
1678	378994,72	2235269,68	Картометрический метод	0,1	-
1679	378994,72	2235272,51	Картометрический метод	0,1	-
1680	378994,13	2235272,03	Картометрический метод	0,1	-
1681	378991,69	2235270,67	Картометрический метод	0,1	-
1682	378989,69	2235269,13	Картометрический метод	0,1	-
1683	378988,02	2235267,76	Картометрический метод	0,1	-
1684	378986,48	2235265,41	Картометрический метод	0,1	-
1685	378986,03	2235263,15	Картометрический метод	0,1	-
1686	378986,27	2235259,35	Картометрический метод	0,1	-
1687	378986,95	2235255,71	Картометрический метод	0,1	-
1688	378988,87	2235251,47	Картометрический метод	0,1	-
1689	378990,99	2235249,31	Картометрический метод	0,1	-
1690	378993,22	2235247,50	Картометрический метод	0,1	-
1676	378994,89	2235245,78	Картометрический метод	0,1	-
Часть № 21					
1691	378952,39	2235254,66	Картометрический метод	0,1	-
1692	378947,67	2235251,82	Картометрический метод	0,1	-
1693	378930,32	2235247,32	Картометрический метод	0,1	-
1694	378918,90	2235252,35	Картометрический метод	0,1	-
1695	378911,14	2235261,02	Картометрический метод	0,1	-
1696	378907,49	2235275,87	Картометрический метод	0,1	-
1697	378910,46	2235300,98	Картометрический метод	0,1	-
1698	378907,49	2235325,87	Картометрический метод	0,1	-
1699	378894,70	2235363,09	Картометрический метод	0,1	-
1700	378885,34	2235378,61	Картометрический метод	0,1	-
1701	378882,71	2235380,75	Картометрический метод	0,1	-
1702	378882,98	2235379,81	Картометрический метод	0,1	-
1703	378883,21	2235376,61	Картометрический метод	0,1	-
1704	378882,78	2235373,55	Картометрический метод	0,1	-
1705	378882,12	2235370,38	Картометрический метод	0,1	-
1706	378881,69	2235367,64	Картометрический метод	0,1	-
1707	378881,25	2235364,76	Картометрический метод	0,1	-
1708	378881,26	2235361,69	Картометрический метод	0,1	-
1709	378882,06	2235357,71	Картометрический метод	0,1	-

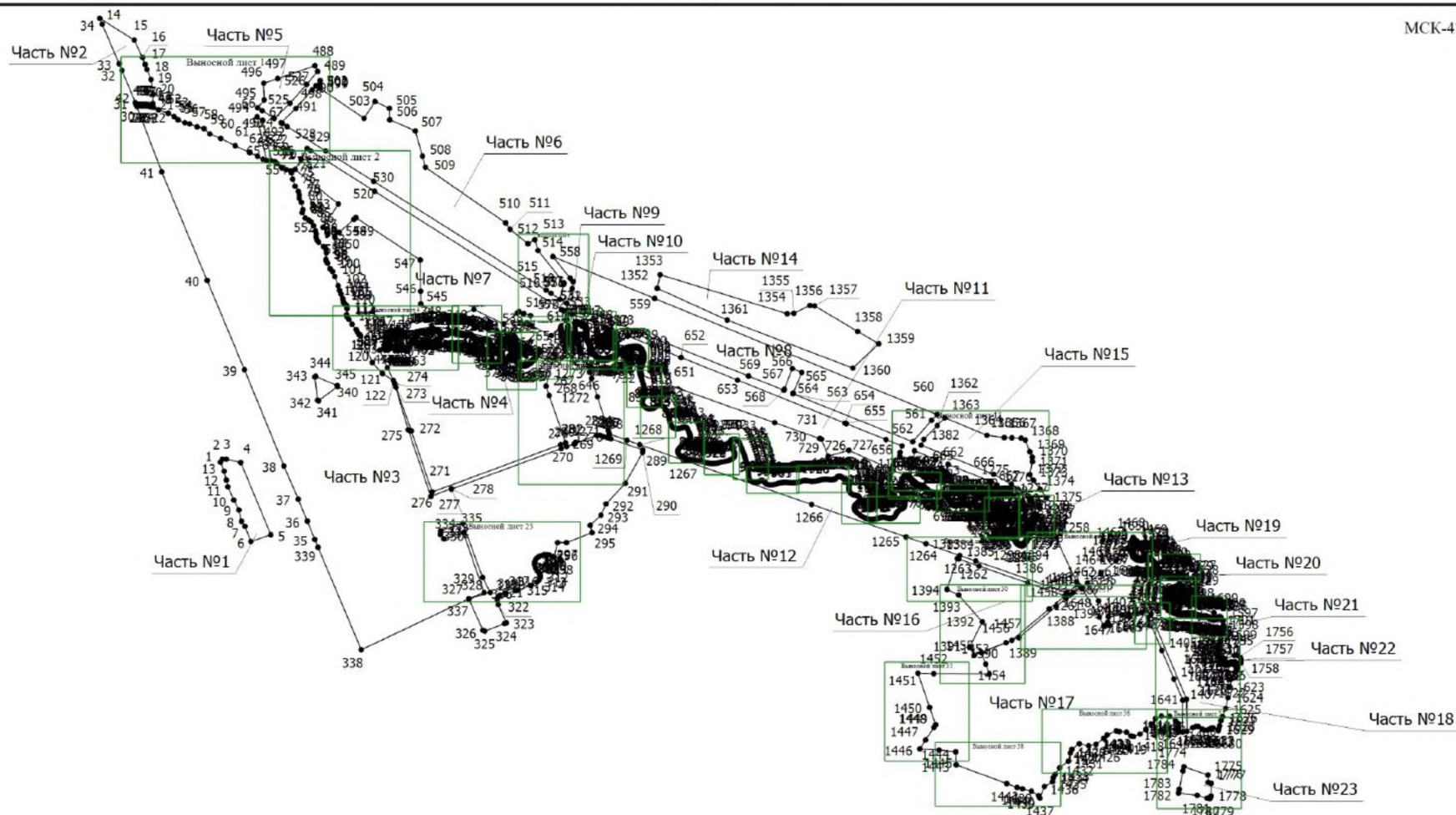
1	2	3	4	5	6
1710	378883,30	2235353,01	Картометрический метод	0,1	-
1711	378884,65	2235348,75	Картометрический метод	0,1	-
1712	378885,79	2235344,95	Картометрический метод	0,1	-
1713	378886,25	2235341,60	Картометрический метод	0,1	-
1714	378886,59	2235338,25	Картометрический метод	0,1	-
1715	378886,72	2235334,00	Картометрический метод	0,1	-
1716	378887,18	2235330,20	Картометрический метод	0,1	-
1717	378888,42	2235325,32	Картометрический метод	0,1	-
1718	378890,00	2235321,53	Картометрический метод	0,1	-
1719	378892,36	2235315,12	Картометрический метод	0,1	-
1720	378893,49	2235311,20	Картометрический метод	0,1	-
1721	378893,96	2235305,99	Картометрический метод	0,1	-
1722	378893,87	2235299,92	Картометрический метод	0,1	-
1723	378893,45	2235292,48	Картометрический метод	0,1	-
1724	378893,25	2235287,60	Картометрический метод	0,1	-
1725	378893,04	2235284,69	Картометрический метод	0,1	-
1726	378892,82	2235282,07	Картометрический метод	0,1	-
1727	378893,18	2235279,36	Картометрический метод	0,1	-
1728	378894,19	2235276,13	Картометрический метод	0,1	-
1729	378894,87	2235272,05	Картометрический метод	0,1	-
1730	378895,34	2235268,06	Картометрический метод	0,1	-
1731	378896,14	2235263,52	Картометрический метод	0,1	-
1732	378897,93	2235258,48	Картометрический метод	0,1	-
1733	378899,84	2235254,70	Картометрический метод	0,1	-
1734	378902,08	2235251,35	Картометрический метод	0,1	-
1735	378904,88	2235248,35	Картометрический метод	0,1	-
1736	378908,78	2235246,04	Картометрический метод	0,1	-
1737	378912,37	2235243,67	Картометрический метод	0,1	-
1738	378915,28	2235241,99	Картометрический метод	0,1	-
1739	378918,17	2235240,91	Картометрический метод	0,1	-
1740	378921,63	2235240,64	Картометрический метод	0,1	-
1741	378925,18	2235240,94	Картометрический метод	0,1	-
1742	378928,53	2235241,58	Картометрический метод	0,1	-
1743	378931,43	2235241,60	Картометрический метод	0,1	-
1744	378935,88	2235241,66	Картометрический метод	0,1	-
1745	378939,67	2235241,79	Картометрический метод	0,1	-
1746	378942,78	2235242,41	Картометрический метод	0,1	-
1747	378946,56	2235243,64	Картометрический метод	0,1	-
1748	378948,78	2235245,18	Картометрический метод	0,1	-
1749	378950,45	2235247,80	Картометрический метод	0,1	-
1750	378951,55	2235250,87	Картометрический метод	0,1	-
1751	378952,32	2235254,20	Картометрический метод	0,1	-
1691	378952,39	2235254,66	Картометрический метод	0,1	-
Часть № 22					
1752	378778,18	2235383,06	Картометрический метод	0,1	-
1753	378776,88	2235389,35	Картометрический метод	0,1	-
1754	378786,24	2235415,15	Картометрический метод	0,1	-
1755	378785,56	2235423,60	Картометрический метод	0,1	-
1756	378780,53	2235430,90	Картометрический метод	0,1	-
1757	378775,51	2235432,27	Картометрический метод	0,1	-
1758	378767,06	2235432,27	Картометрический метод	0,1	-
1759	378754,82	2235424,79	Картометрический метод	0,1	-
1760	378757,91	2235423,93	Картометрический метод	0,1	-
1761	378762,16	2235422,76	Картометрический метод	0,1	-
1762	378765,72	2235421,41	Картометрический метод	0,1	-

1	2	3	4	5	6
1763	378767,85	2235419,44	Картометрический метод	0,1	-
1764	378769,20	2235417,11	Картометрический метод	0,1	-
1765	378769,66	2235414,72	Картометрический метод	0,1	-
1766	378769,12	2235407,05	Картометрический метод	0,1	-
1767	378768,03	2235401,26	Картометрический метод	0,1	-
1768	378767,49	2235396,89	Картометрический метод	0,1	-
1769	378767,51	2235393,53	Картометрический метод	0,1	-
1770	378768,41	2235390,19	Картометрический метод	0,1	-
1771	378770,44	2235386,40	Картометрический метод	0,1	-
1772	378772,57	2235383,97	Картометрический метод	0,1	-
1773	378775,69	2235383,02	Картометрический метод	0,1	-
1752	378778,18	2235383,06	Картометрический метод	0,1	-
Часть № 23					
1774	378502,78	2235286,22	Картометрический метод	0,1	-
1775	378481,95	2235347,67	Картометрический метод	0,1	-
1776	378462,98	2235348,48	Картометрический метод	0,1	-
1777	378460,63	2235355,92	Картометрический метод	0,1	-
1778	378428,04	2235355,46	Картометрический метод	0,1	-
1779	378421,06	2235352,52	Картометрический метод	0,1	-
1780	378422,74	2235345,50	Картометрический метод	0,1	-
1781	378429,87	2235320,32	Картометрический метод	0,1	-
1782	378435,74	2235272,65	Картометрический метод	0,1	-
1783	378445,33	2235274,60	Картометрический метод	0,1	-
1784	378492,22	2235284,00	Картометрический метод	0,1	-
1774	378502,78	2235286,22	Картометрический метод	0,1	-

Раздел 3							
Сведения о местоположении измененных (уточненных) границ объекта							
1. Система координат -							
2. Сведения о характерных точках границ объекта							
Обозначение характерных точек границ	Существующие координаты, м		Измененные (уточненные) координаты, м		Метод определения координат характерной точки	Средняя квадратическая погрешность положения характерной точки (Mt), м	Описание обозначения точки на местности (при наличии)
	X	Y	X	Y			
1	2	3	4	5	6	7	8
-	-	-	-	-	-	-	-
3. Сведения о характерных точках части (частей) границы объекта							
Обозначение характерных точек части границы	Существующие координаты, м		Измененные (уточненные) координаты, м		Метод определения координат характерной точки	Средняя квадратическая погрешность положения характерной точки (Mt), м	Описание обозначения точки на местности (при наличии)
	X	Y	X	Y			
1	2	3	4	5	6	7	8
-	-	-	-	-	-	-	-

Раздел 4 План границ объекта

МСК-47, зона 2



Масштаб 1:15000

Условные обозначения

1

- Граница объекта, установленная (уточненная) при проведении работ по описанию местоположения границ
- — Обозначение номеров характерных точек границы объекта

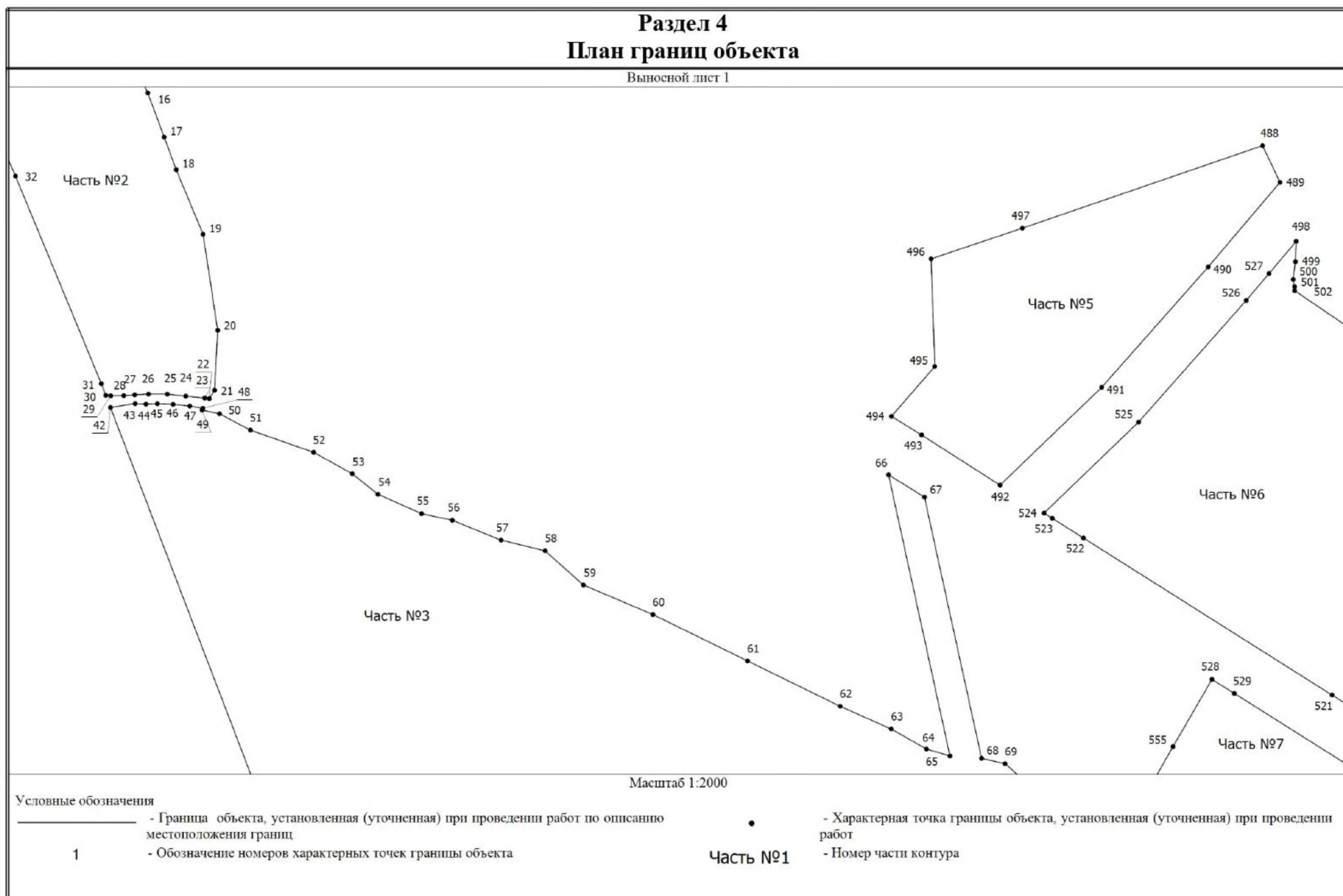
Часть №1

- — Характерная точка границы объекта, установленная (уточненная) при проведении работ
- Номер части контура

Раздел 4

План границ объекта

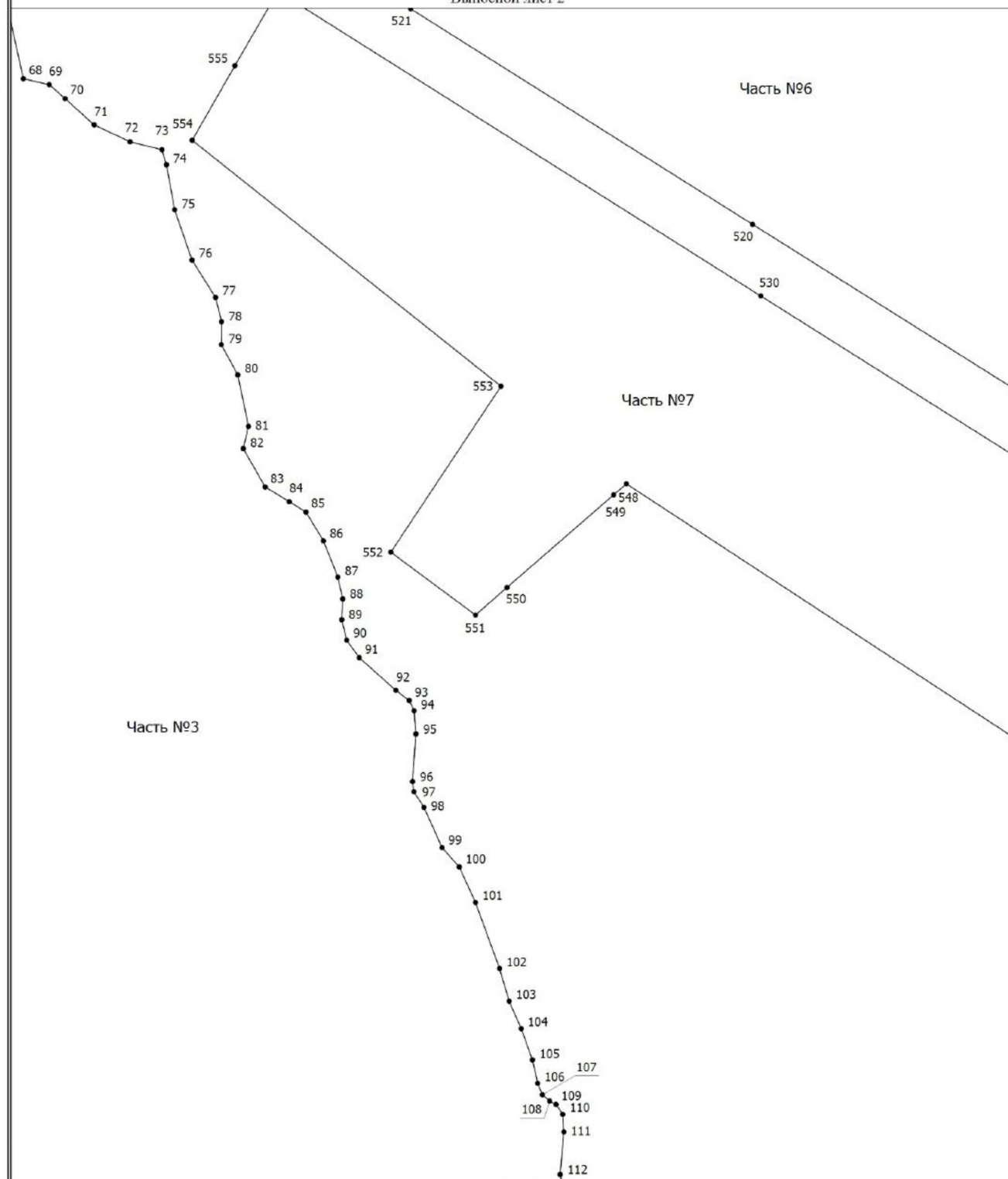
Выносной лист 1



Раздел 4

План границ объекта

Выносной лист 2



Условные обозначения

1

- Граница объекта, установленная (уточненная) при проведении работ по описанию местоположения границ

- Обозначение номеров характерных точек границы объекта

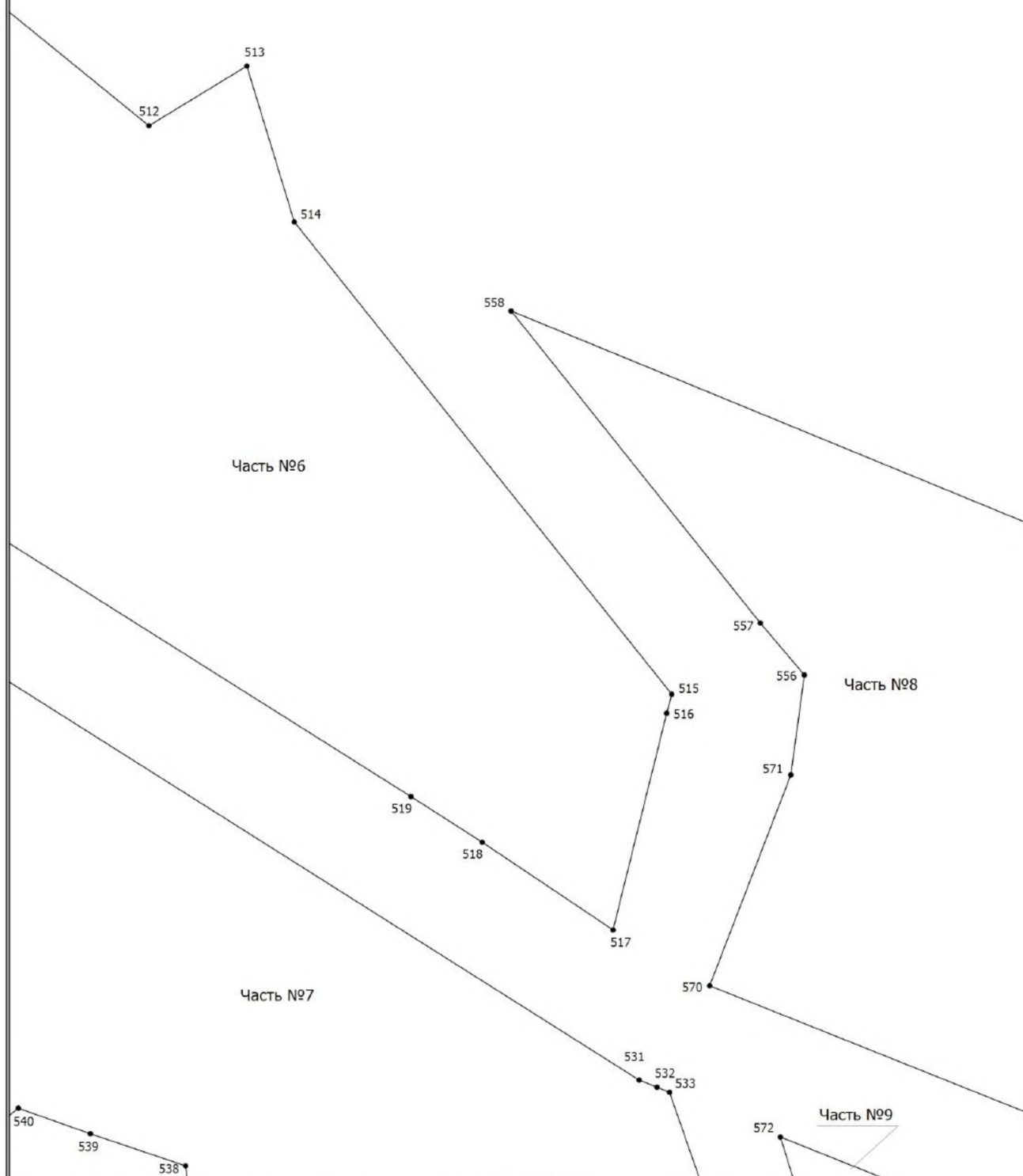
Часть №1

• - Характерная точка границы объекта, установленная (уточненная) при проведении работ

- Номер части контура

Раздел 4 План границ объекта

Выносной лист 3



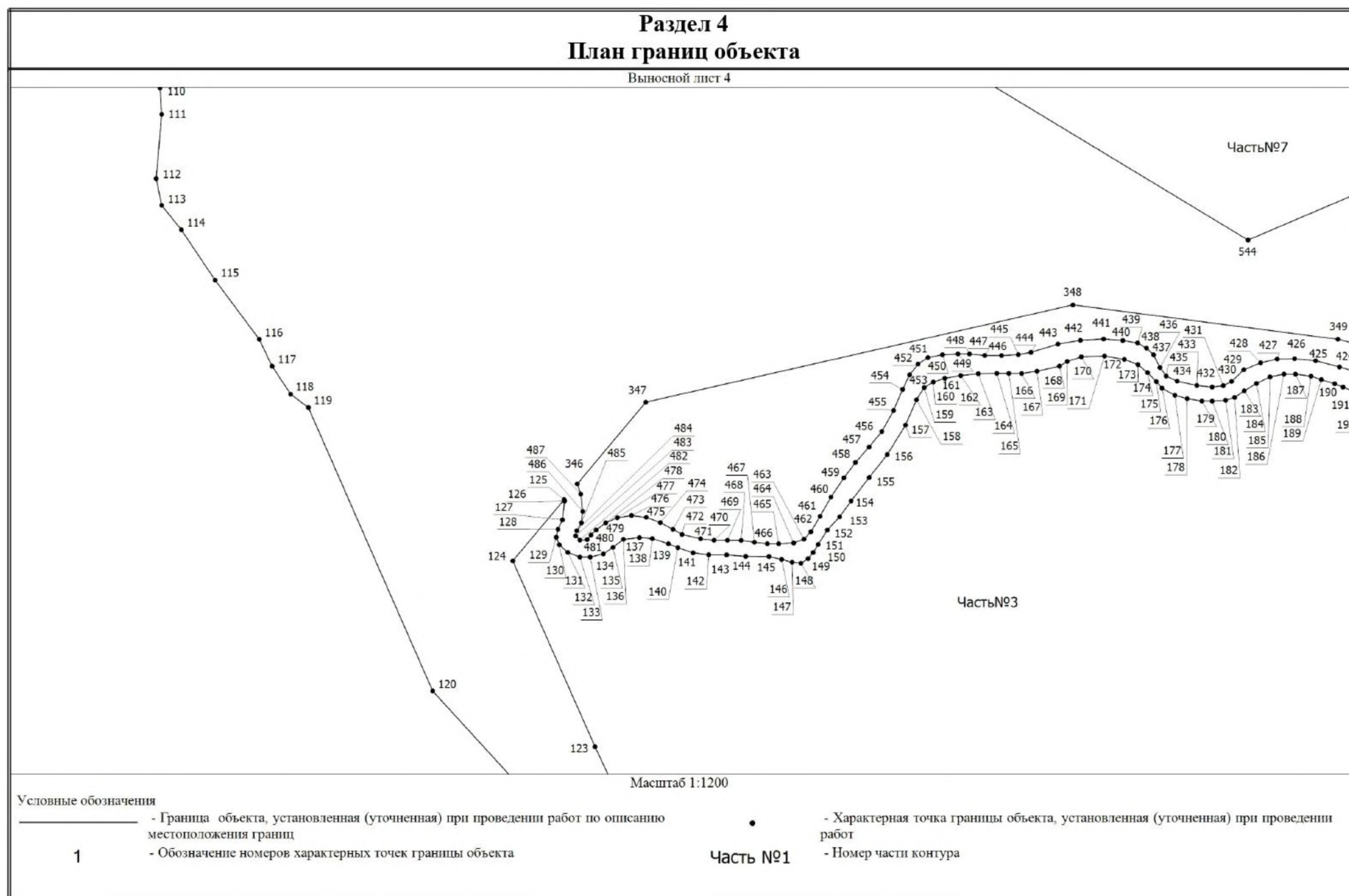
Условные обозначения

— - Граница объекта, установленная (уточненная)
при проведении работ по описанию
местоположения границ

1 - Обозначение номеров характерных точек
границы объекта

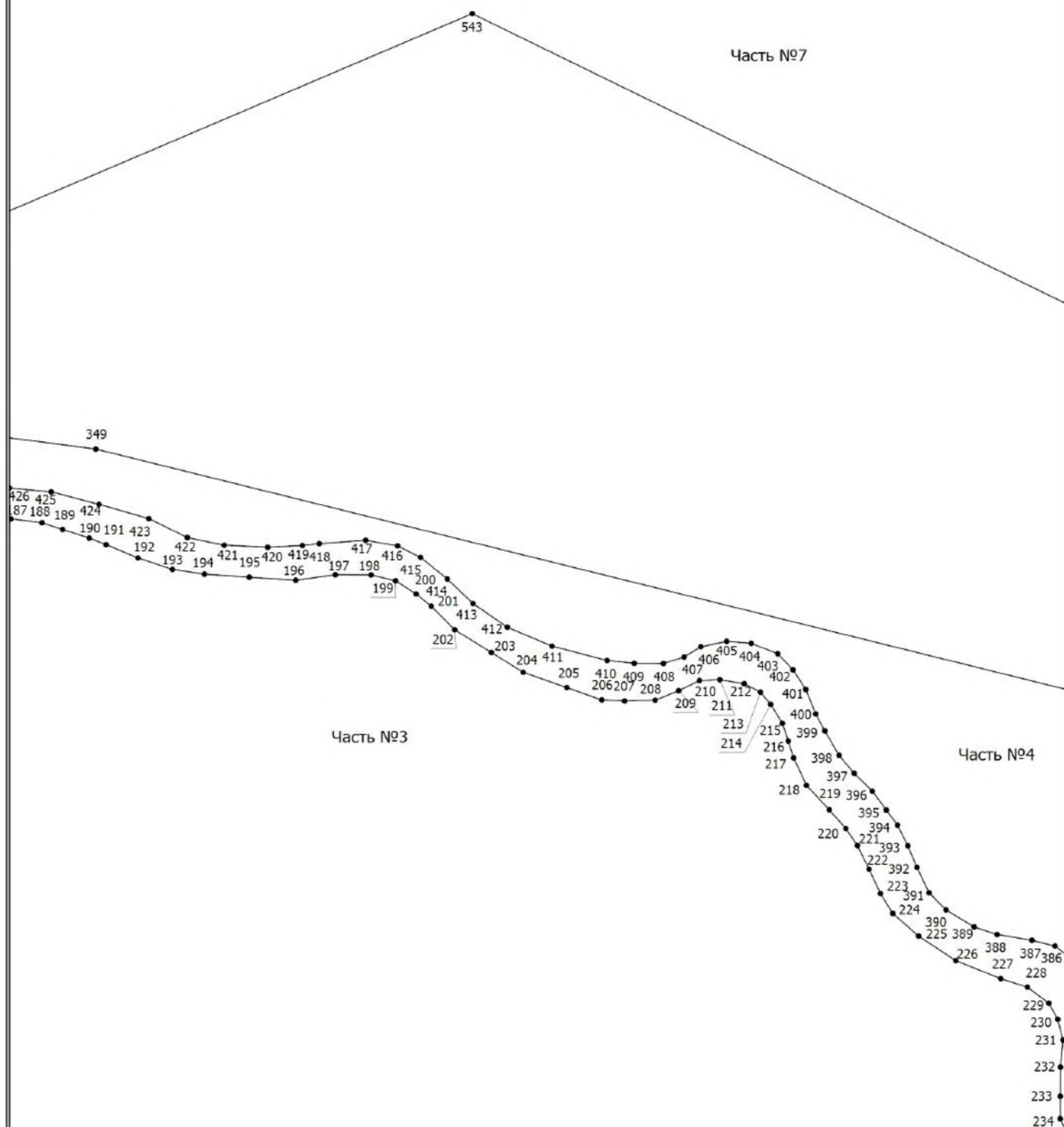
• - Характерная точка границы объекта,
установленная (уточненная) при проведении
работ

Часть №1 - Номер части контура



Раздел 4 План границ объекта

Выносной лист 5



Масштаб 1:700

Условные обозначения

1

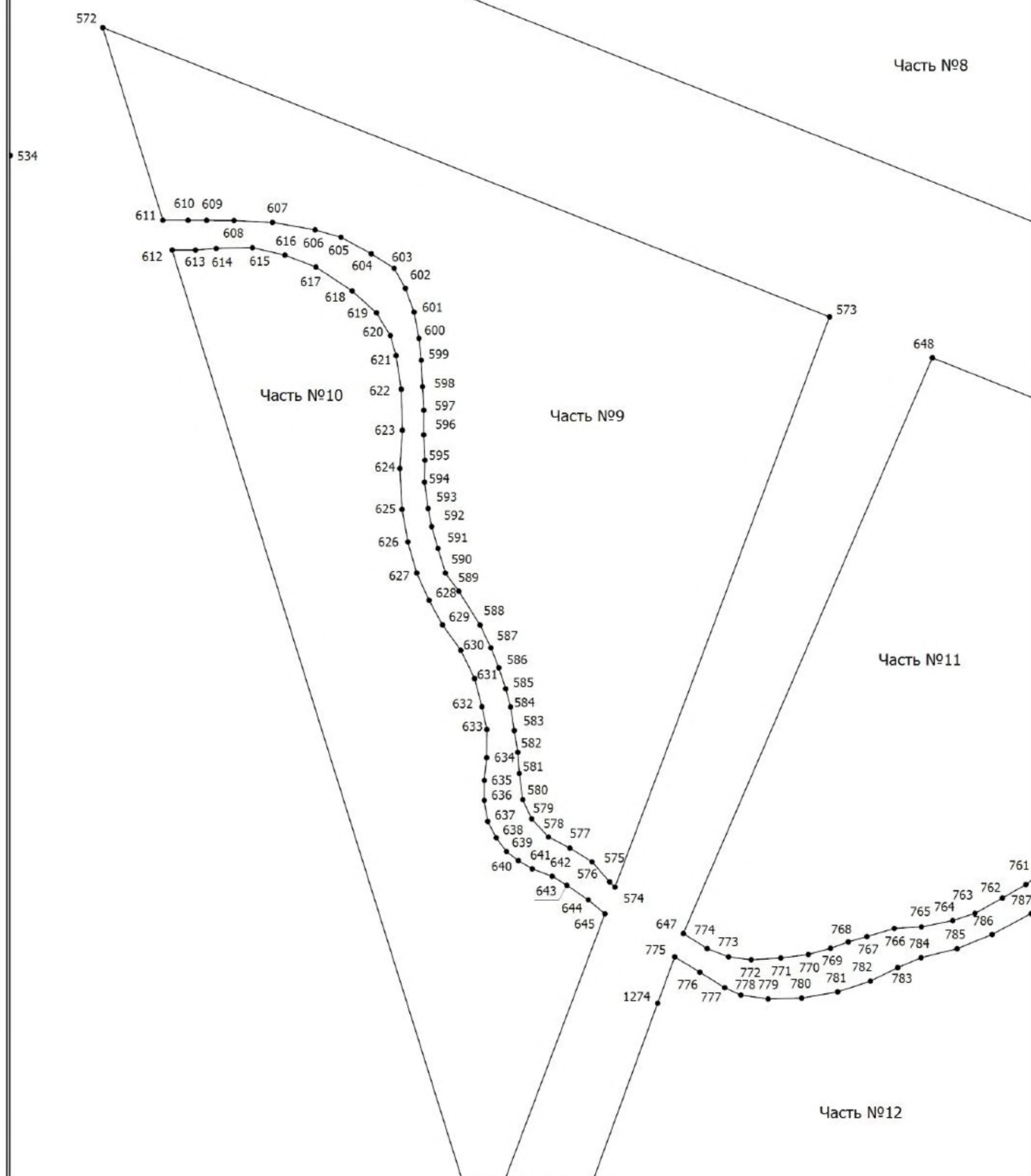
- Граница объекта, установленная (уточненная)
при проведении работ по описанию
местоположения границ
- Обозначение номеров характерных точек
границы объекта

Часть №1

- Характерная точка границы объекта,
установленная (уточненная) при проведении
работ
- Номер части контура

Раздел 4 План границ объекта

Выносной лист 6



Условные обозначения

1

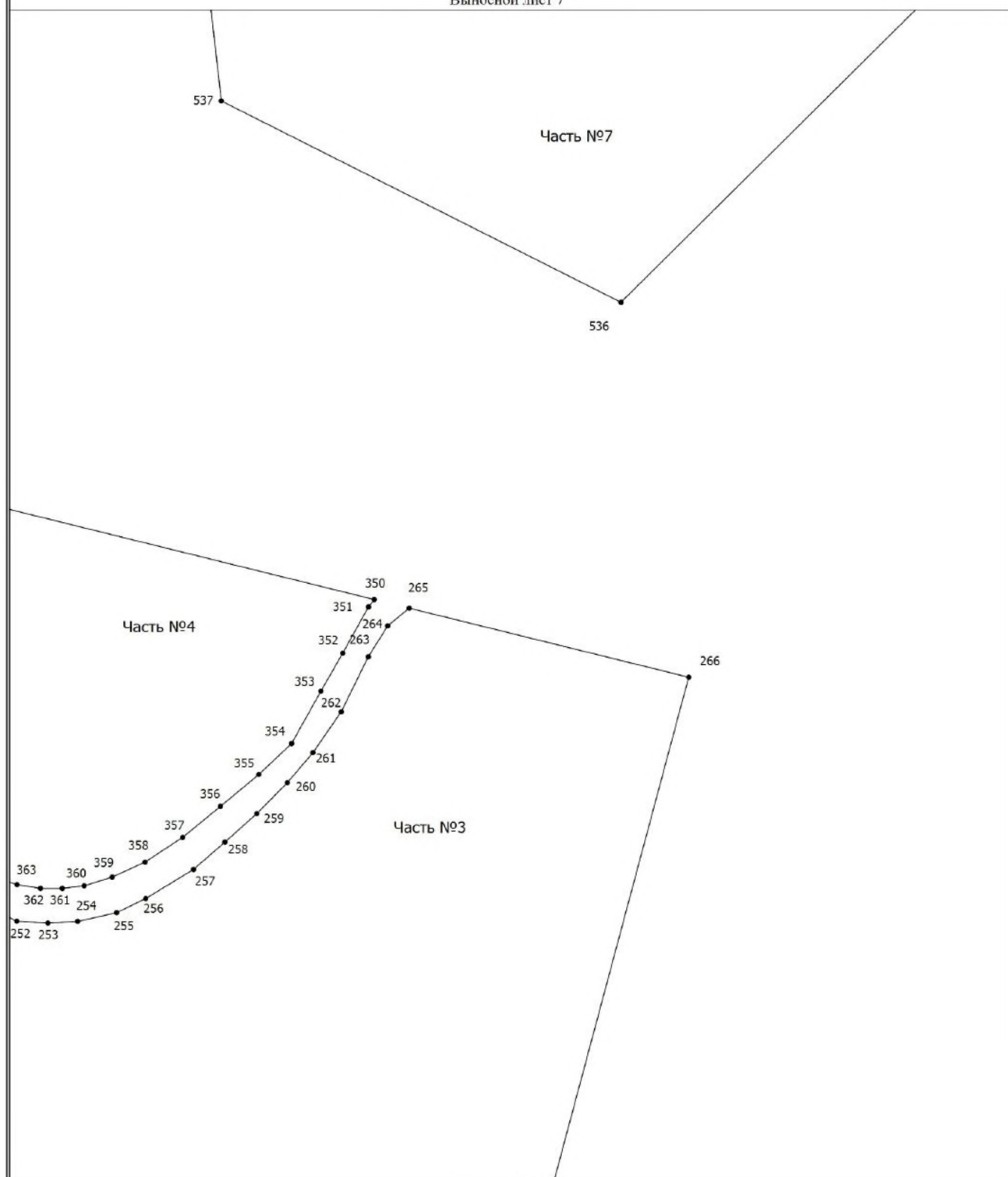
- Граница объекта, установленная (уточненная) при проведении работ по описанию местоположения границ
- Обозначение номеров характерных точек границы объекта

Часть №1

- Характерная точка границы объекта, установленная (уточненная) при проведении работ
- Номер части контура

Раздел 4 План границ объекта

Выносной лист 7



Условные обозначения

— Граница объекта, установленная (уточненная)
 при проведении работ по описанию
 местоположения границ
 1 — Обозначение номеров характерных точек
 границы объекта

• — Характерная точка границы объекта,
 установленная (уточненная) при проведении
 работ
 Часть №1 — Номер части контура

Раздел 4

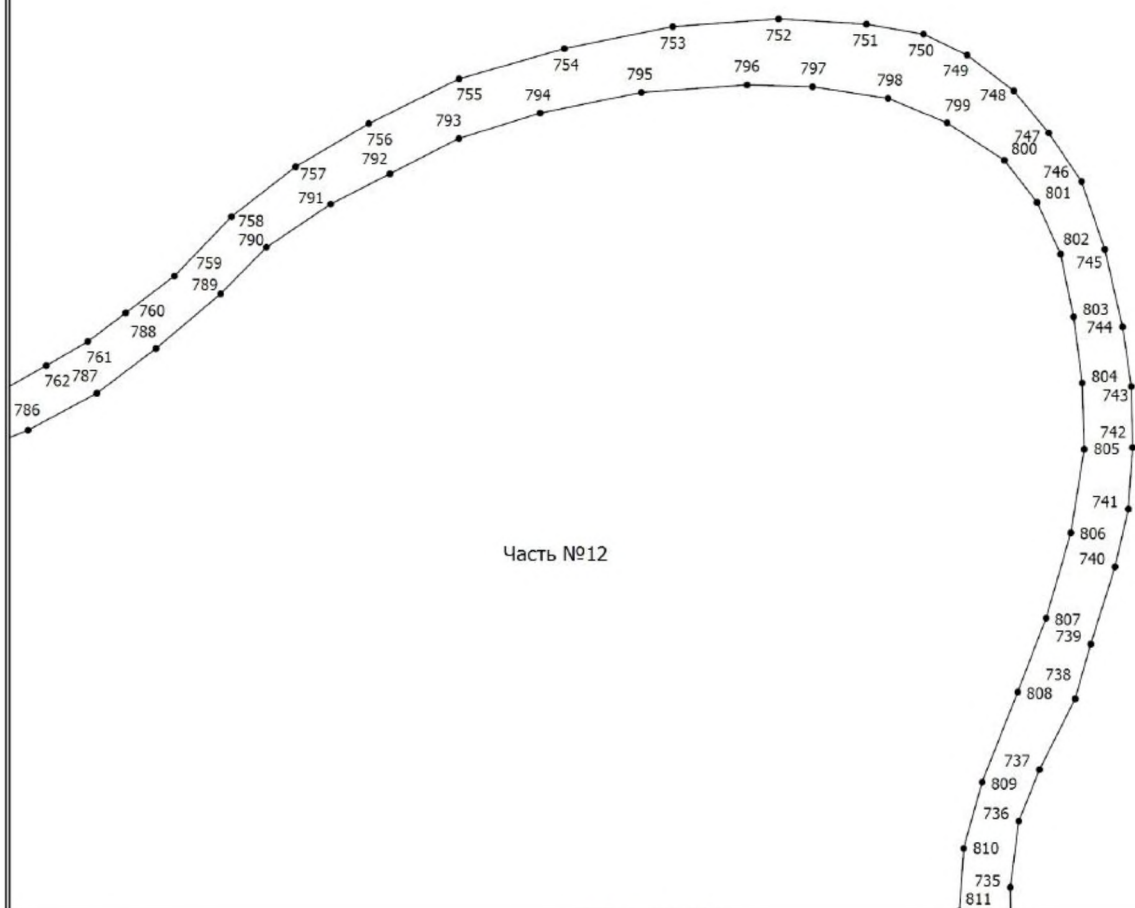
План границ объекта

Выносной лист 8

Часть №8

649 650

Часть №11



Масштаб 1:500

Условные обозначения

1

— Граница объекта, установленная (уточненная)
при проведении работ по описанию
местоположения границ

— Обозначение номеров характерных точек
границы объекта

Часть №1

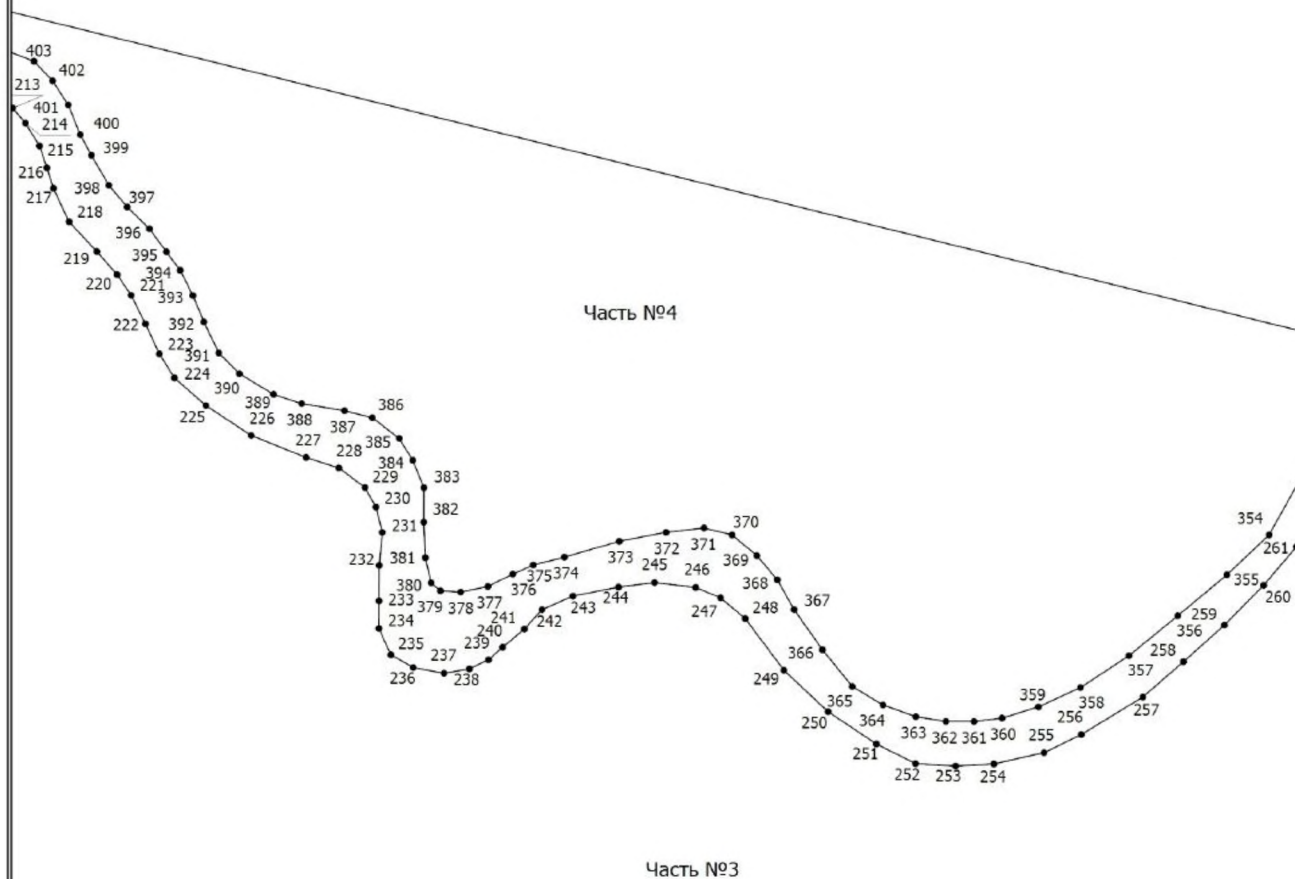
• Характерная точка границы объекта,
установленная (уточненная) при проведении
работ

— Номер части контура

Раздел 4


План границ объекта


Выносной лист 9



Масштаб 1:700

Условные обозначения

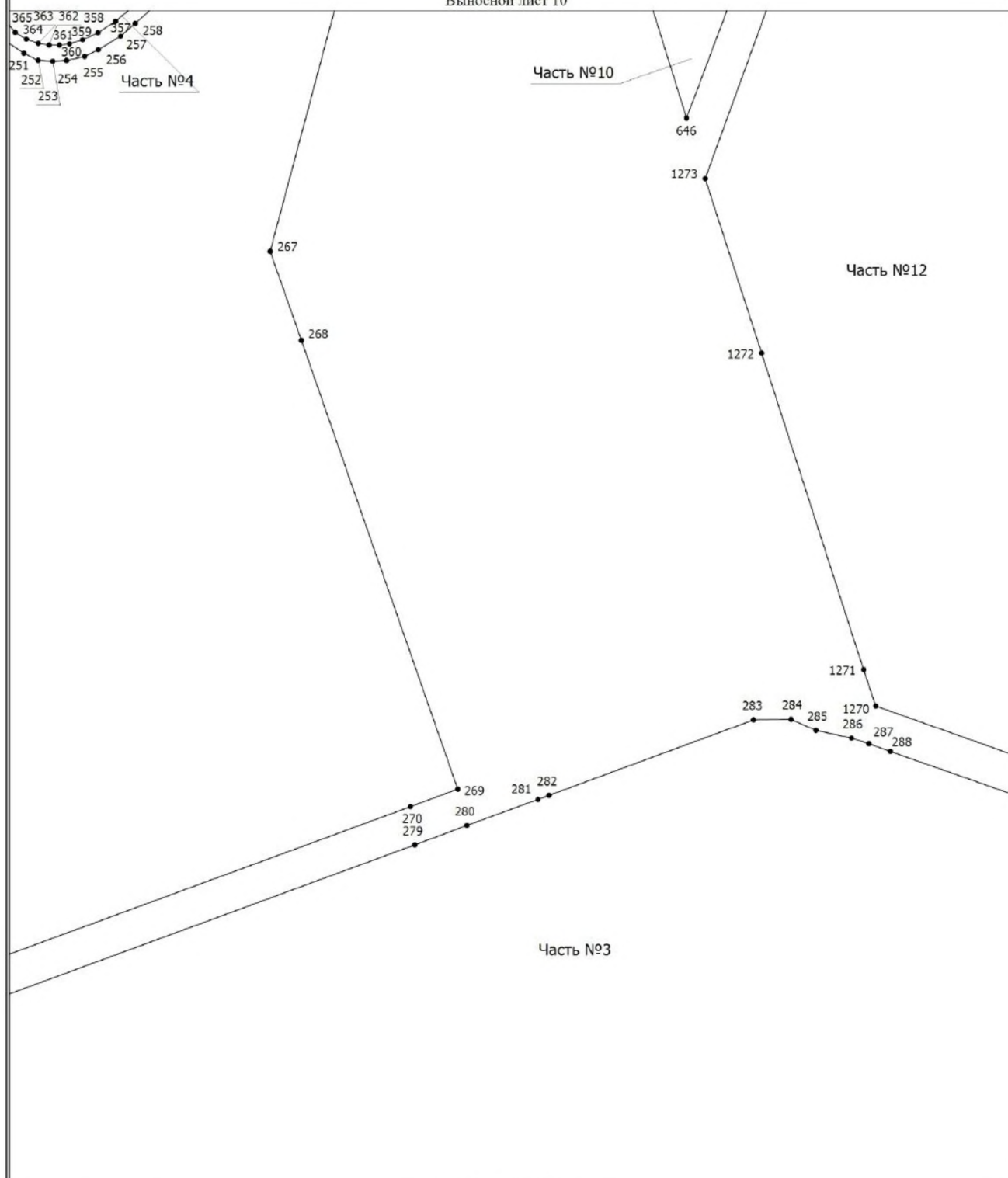
 - Граница объекта, установленная (уточненная) при проведении работ по описанию местоположения границ
 1 - Обозначение номеров характерных точек границы объекта

 - Характерная точка границы объекта, установленная (уточненная) при проведении работ
 Часть №1 - Номер части контура

Раздел 4

План границ объекта

Выносной лист 10



Масштаб 1:1500

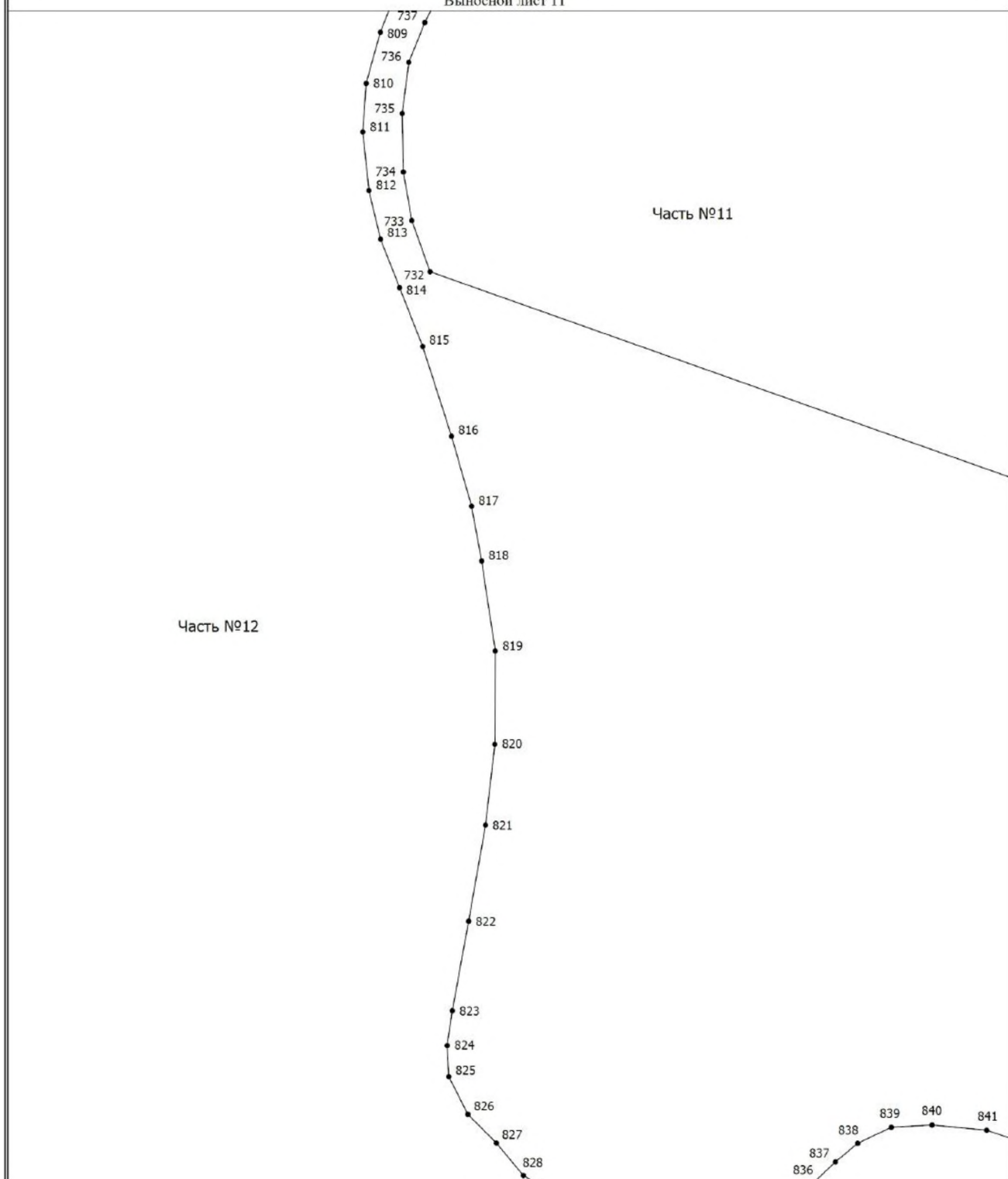
Условные обозначения

	- Граница объекта, установленная (уточненная) при проведении работ по описанию местоположения границ		- Характерная точка границы объекта, установленная (уточненная) при проведении работ
1	- Обозначение номеров характерных точек границы объекта	Часть №1	- Номер части контура

Раздел 4

План границ объекта

Выносной лист 11



Масштаб 1:500

Условные обозначения

1

— Граница объекта, установленная (уточненная) при проведении работ по описанию местоположения границ

• Обозначение номеров характерных точек границы объекта

Часть №1

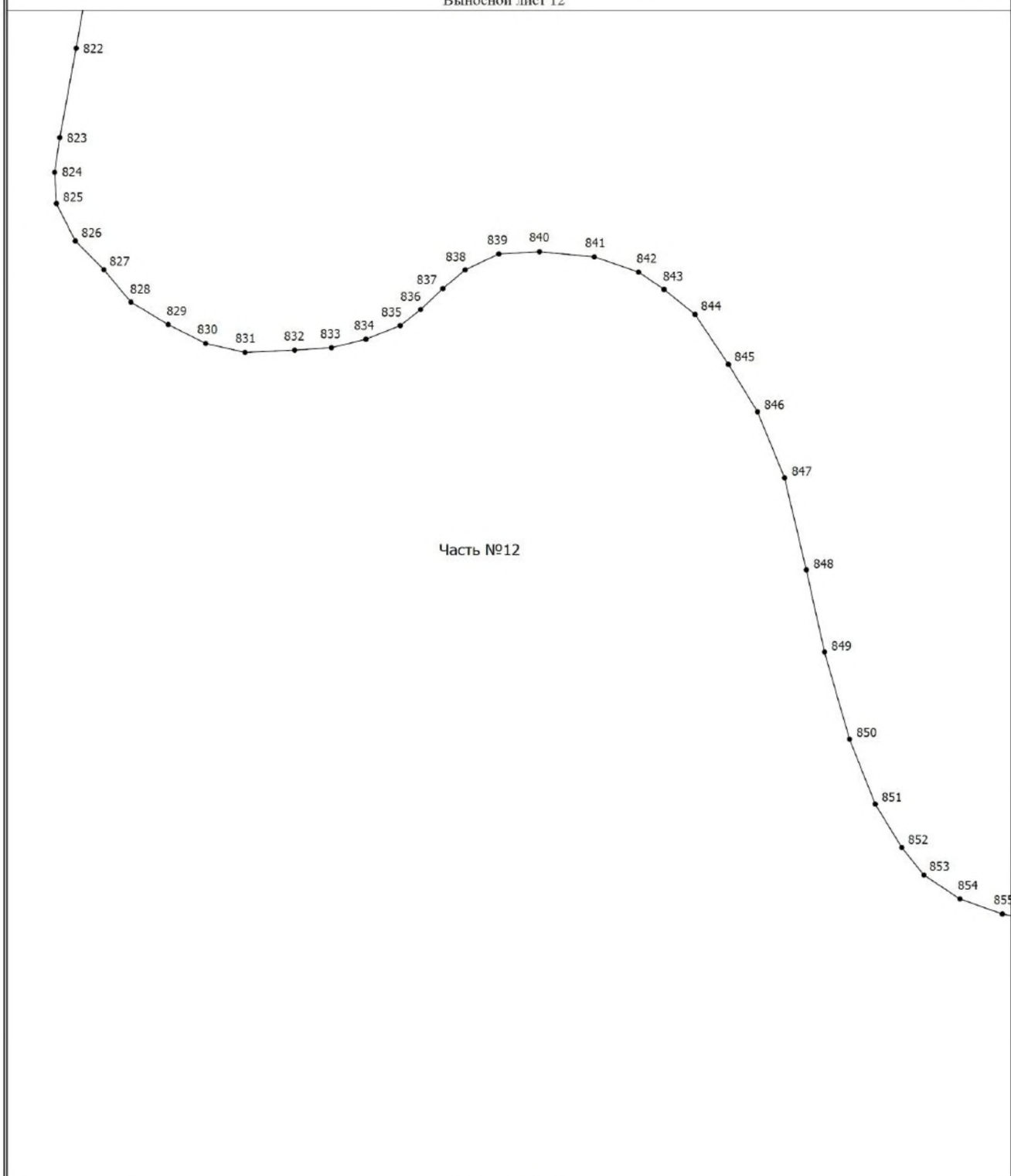
• Характерная точка границы объекта, установленная (уточненная) при проведении работ

- Номер части контура

Раздел 4

План границ объекта

Выносной лист 12



Масштаб 1:500

Условные обозначения

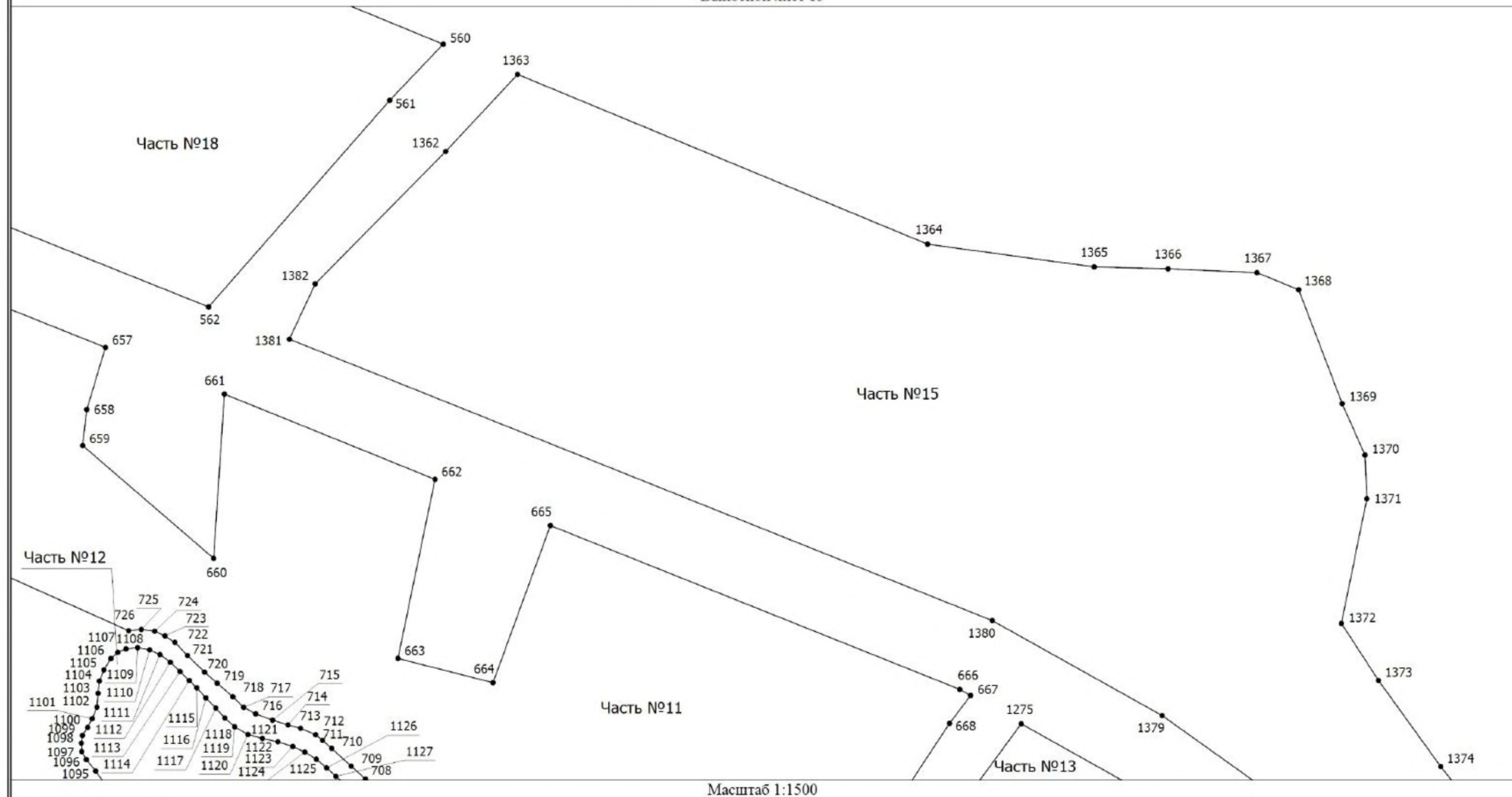
— Граница объекта, установленная (уточненная)
 при проведении работ по описанию
 местоположения границ
 1 - Обозначение номеров характерных точек
 границы объекта

• - Характерная точка границы объекта,
 установленная (уточненная) при проведении
 работ
 Часть №1 - Номер части контура

Раздел 4

План границ объекта

Выносной лист 13



Условные обозначения

1

- Граница объекта, установленная (уточненная) при проведении работ по описанию местоположения границ
- Обозначение номеров характерных точек границы объекта

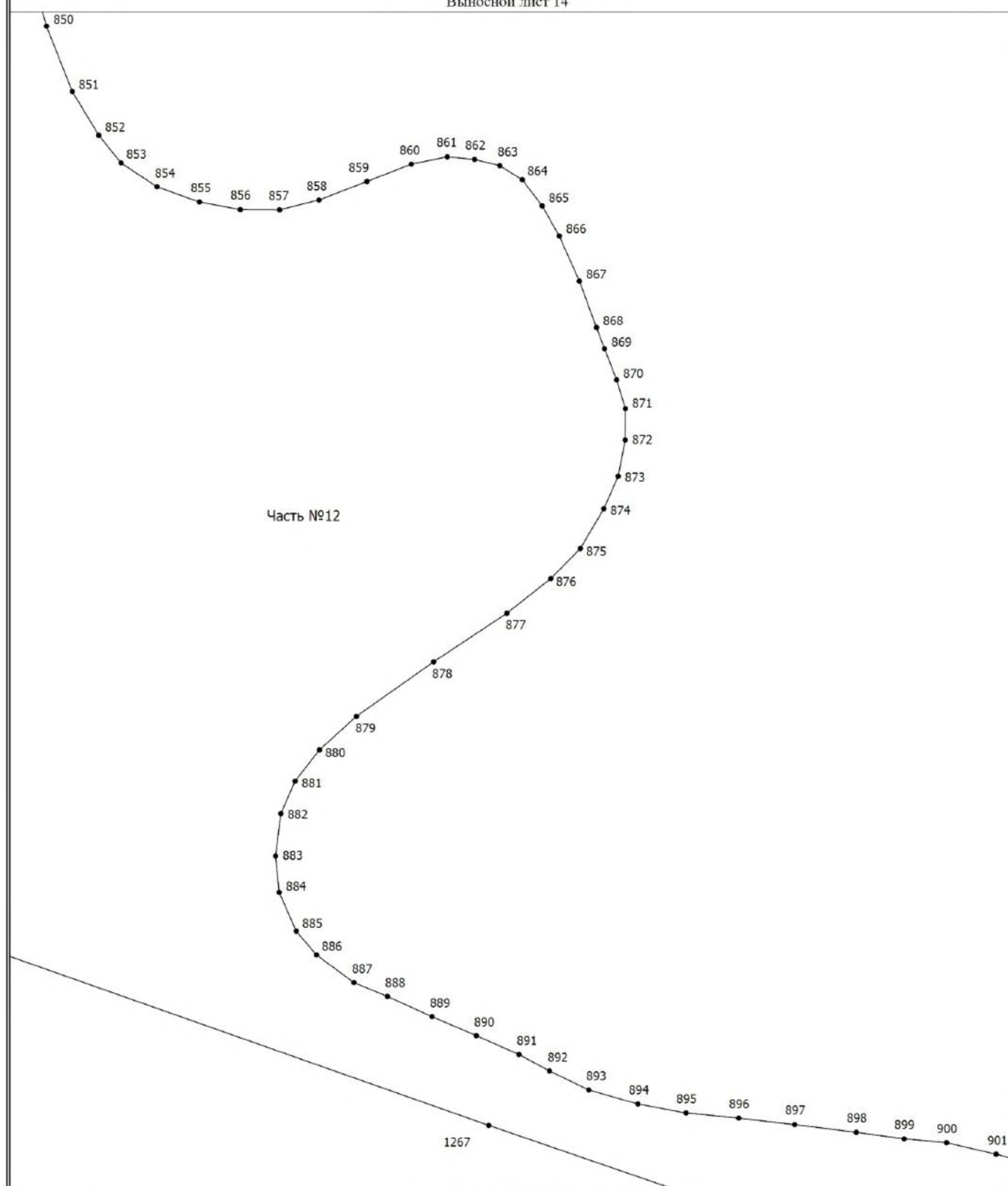
Часть №1

- Характерная точка границы объекта, установленная (уточненная) при проведении работ
- Номер части контура

Раздел 4

План границ объекта

Выносной лист 14



Масштаб 1:500

Условные обозначения

1

- Граница объекта, установленная (уточненная) при проведении работ по описанию местоположения границ
 - Обозначение номеров характерных точек границы объекта

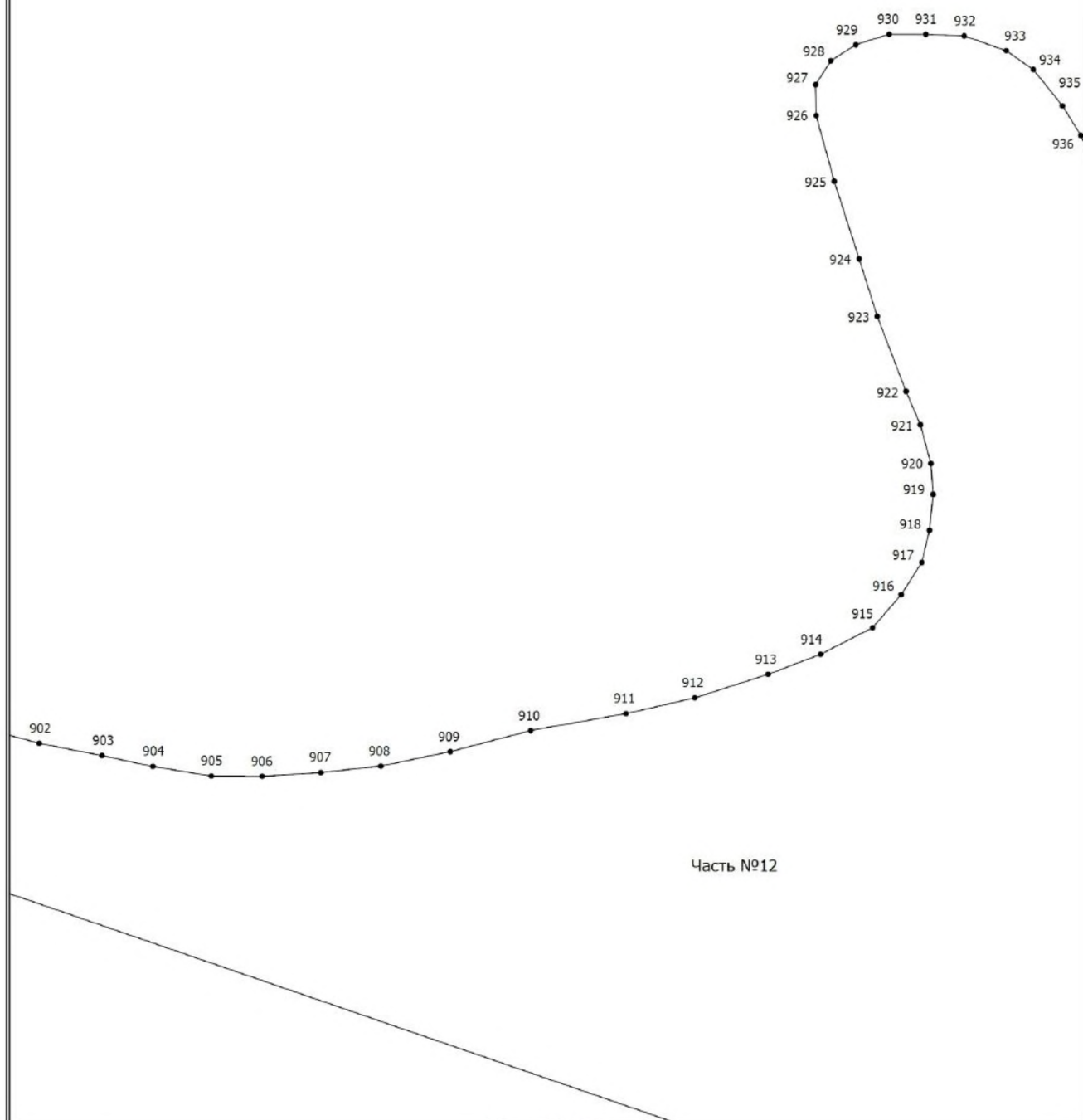
Часть №1

• - Характерная точка границы объекта, установленная (уточненная) при проведении работ
 - Номер части контура

Раздел 4

План границ объекта

Выносной лист 15



Масштаб 1:500

Условные обозначения

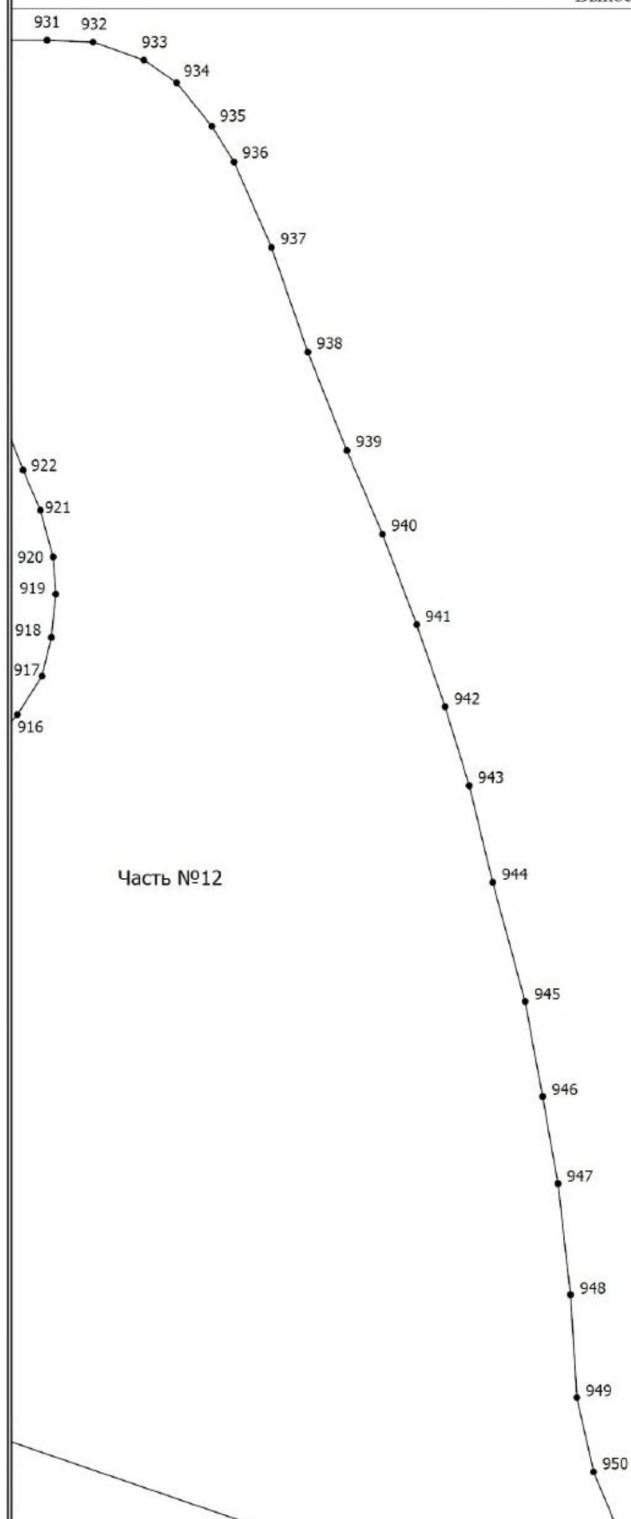
— Граница объекта, установленная (уточненная)
 при проведении работ по описанию
 местоположения границ
 1 - Обозначение номеров характерных точек
 границы объекта

• - Характерная точка границы объекта,
 установленная (уточненная) при проведении
 работ
 - Номер части контура

Раздел 4

План границ объекта

Выносной лист 16



Масштаб 1:500

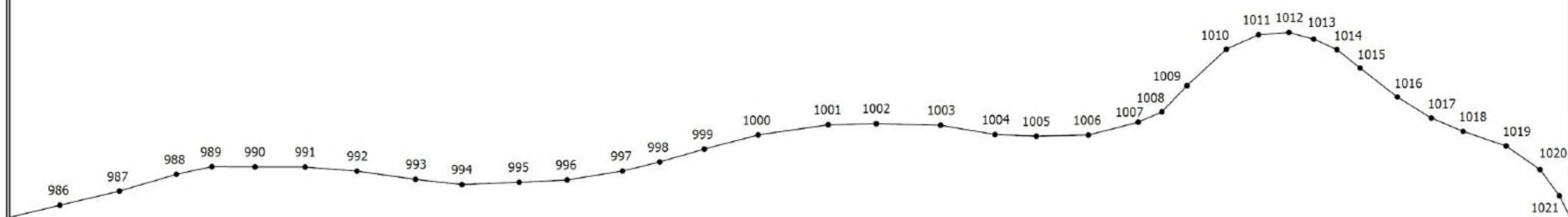
Условные обозначения

- Граница объекта, установленная (уточненная) при проведении работ по описанию местоположения границ
 1 - Обозначение номеров характерных точек границы объекта

• - Характерная точка границы объекта, установленная (уточненная) при проведении работ
 Часть №1 - Номер части контура

Раздел 4 План границ объекта

Выносной лист 17



Часть №12

Масштаб 1:500

Условные обозначения

— Граница объекта, установленная (уточненная) при проведении работ по описанию местоположения границ
 1 — Обозначение номеров характерных точек границы объекта




Часть №1

• — Характерная точка границы объекта, установленная (уточненная) при проведении работ
 — Номер части контура

Раздел 4

План границ объекта

Выносной лист 18




Условные обозначения

- - Граница объекта, установленная (уточненная) при проведении работ по описанию местоположения границ
- 1 - Обозначение номеров характерных точек границы объекта

- - Характерная точка границы объекта, установленная (уточненная) при проведении работ
- Часть №1 - Номер части контура

Раздел 4 План границ объекта

Выносной лист 19



Масштаб 1:500

Условные обозначения

1

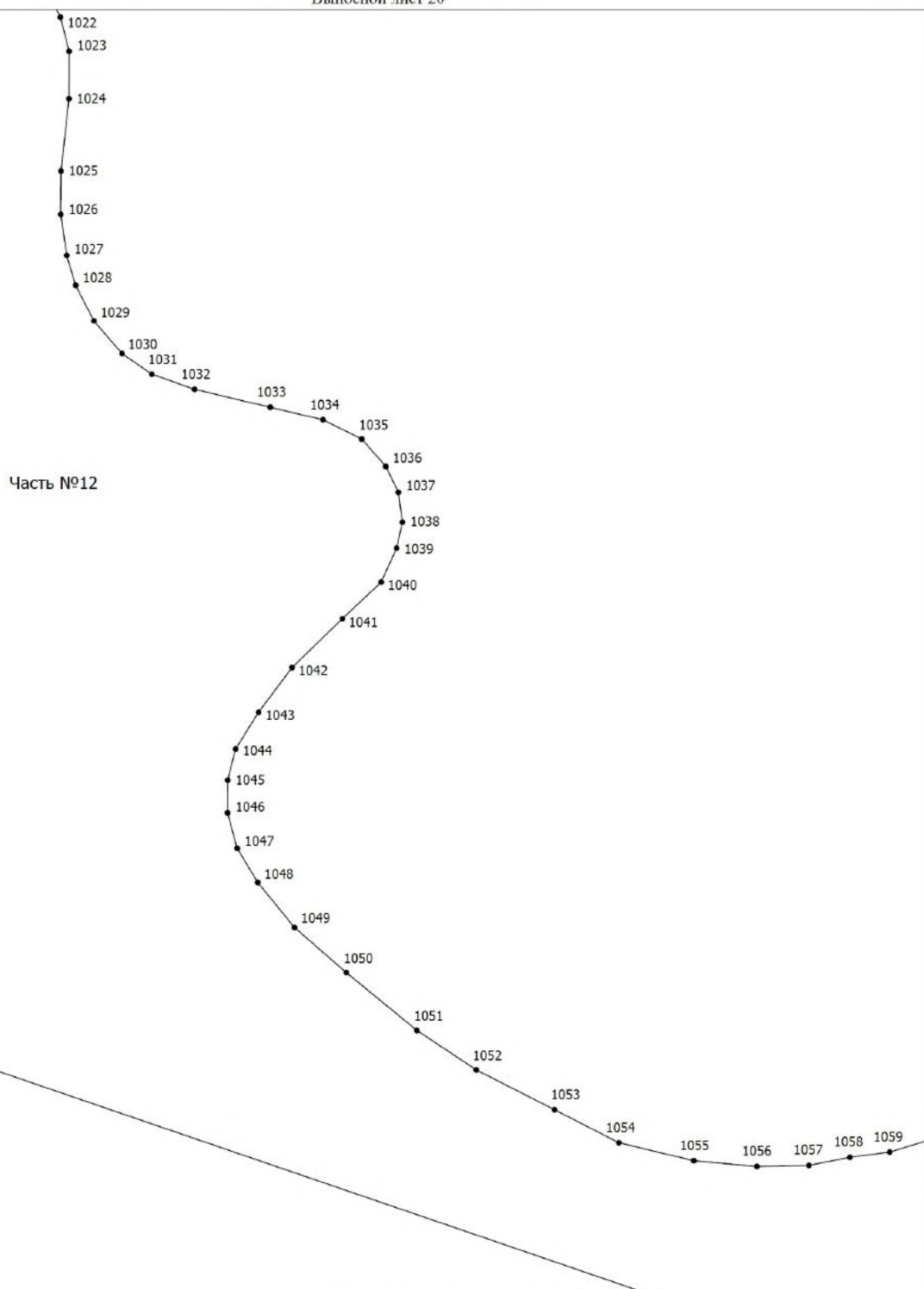
— Граница объекта, установленная (уточненная) при проведении работ по описанию местоположения границ
 - Обозначение номеров характерных точек границы объекта

Часть №1

• Характерная точка границы объекта, установленная (уточненная) при проведении работ
 - Номер части контура

Раздел 4 План границ объекта

Выносной лист 20



Масштаб 1:500

Условные обозначения

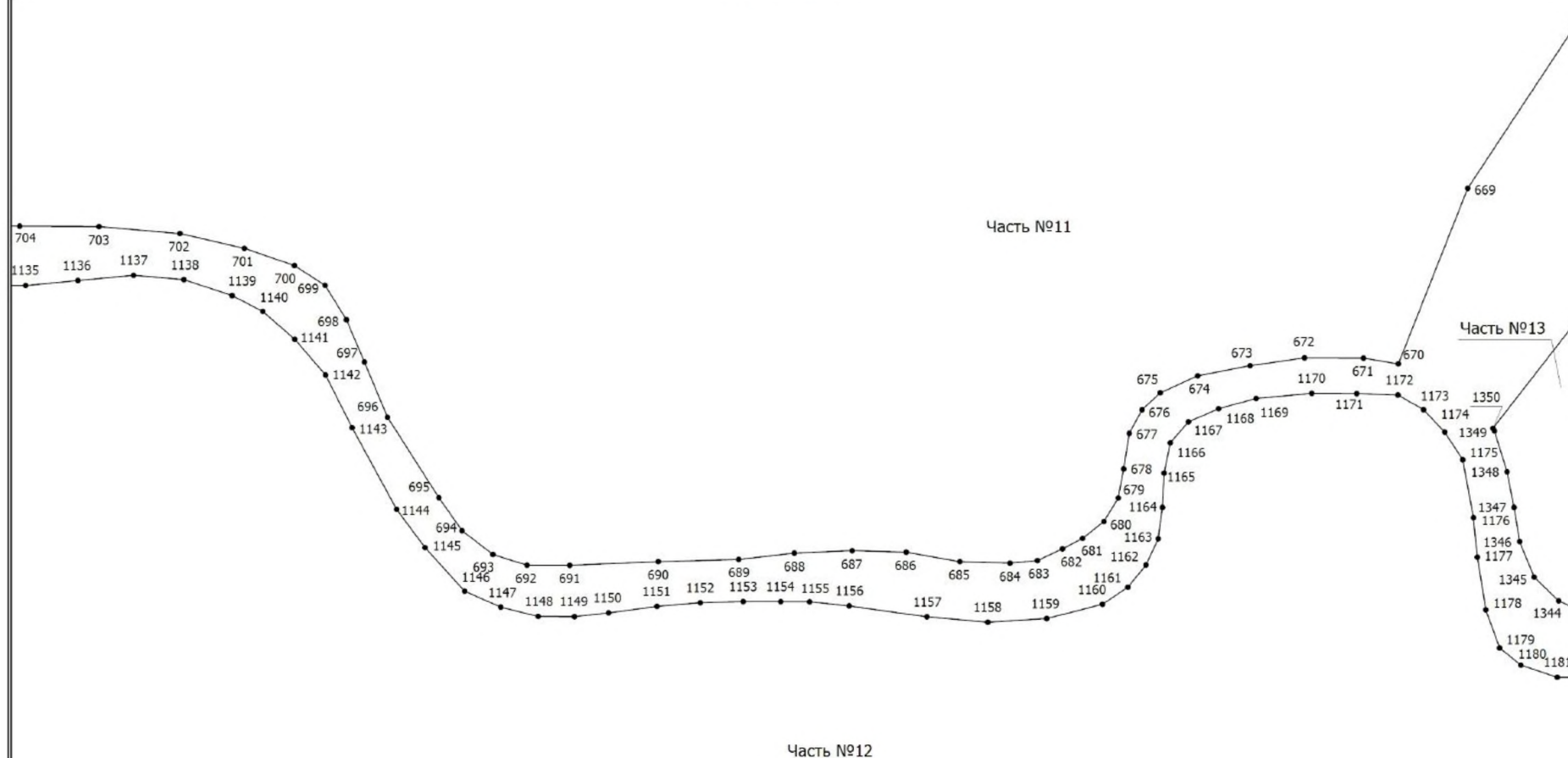
- 1 — Граница объекта, установленная (уточненная) при проведении работ по описанию местоположения границ
- Обозначение номеров характерных точек границы объекта

- — Характерная точка границы объекта, установленная (уточненная) при проведении работ
- Номер части контура

Часть №1

Раздел 4 План границ объекта

Выносной лист 21



Масштаб 1:500

Условные обозначения

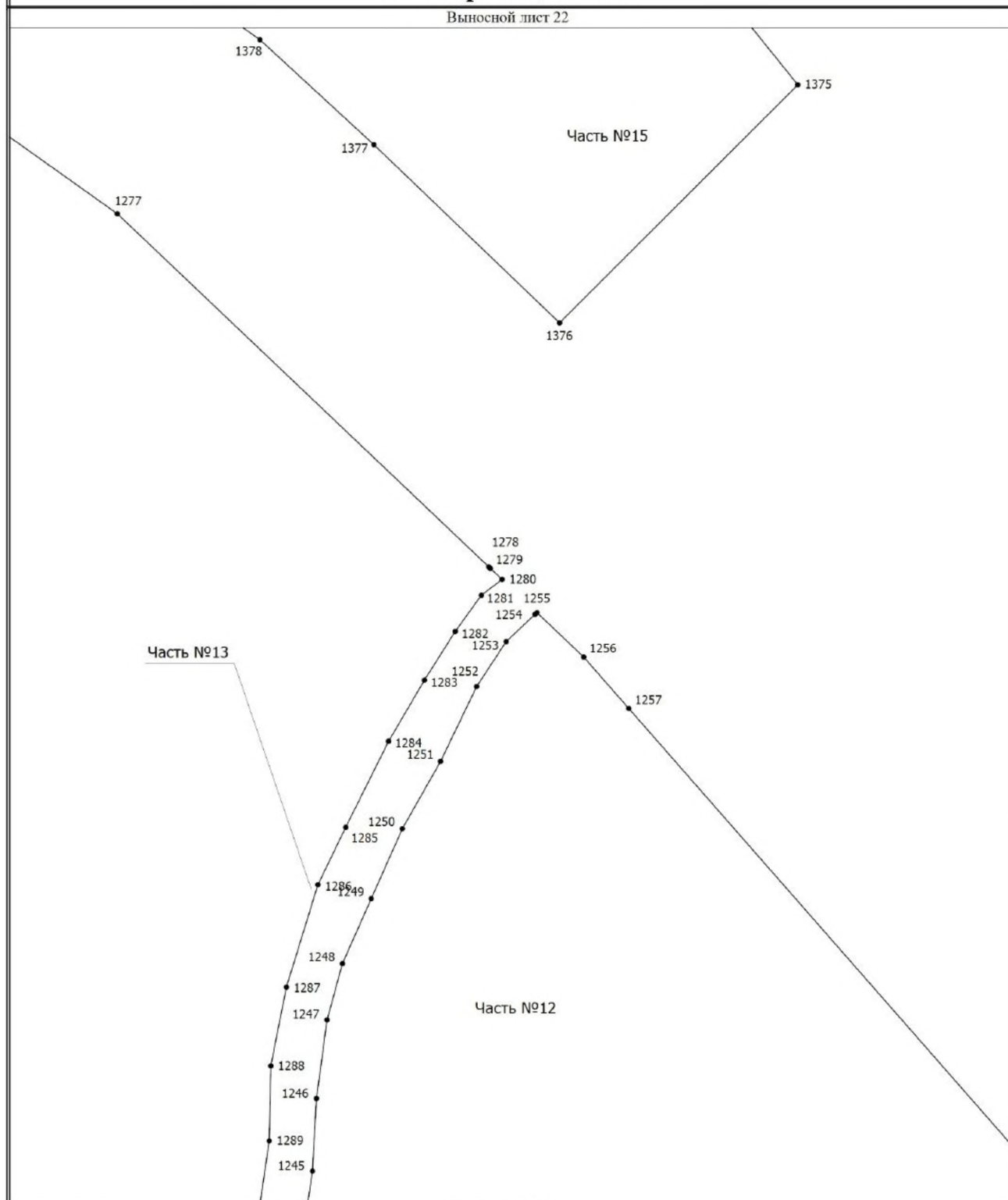
- 1 — Граница объекта, установленная (уточненная) при проведении работ по описанию местоположения границ
- 1 — Обозначение номеров характерных точек границы объекта

Часть №1

- — Характерная точка границы объекта, установленная (уточненная) при проведении работ
- — Номер части контура

Раздел 4 План границ объекта

Выносной лист 22



Условные обозначения

— Граница объекта, установленная (уточненная)
при проведении работ по описанию
местоположения границ

1 - Обозначение номеров характерных точек
границы объекта

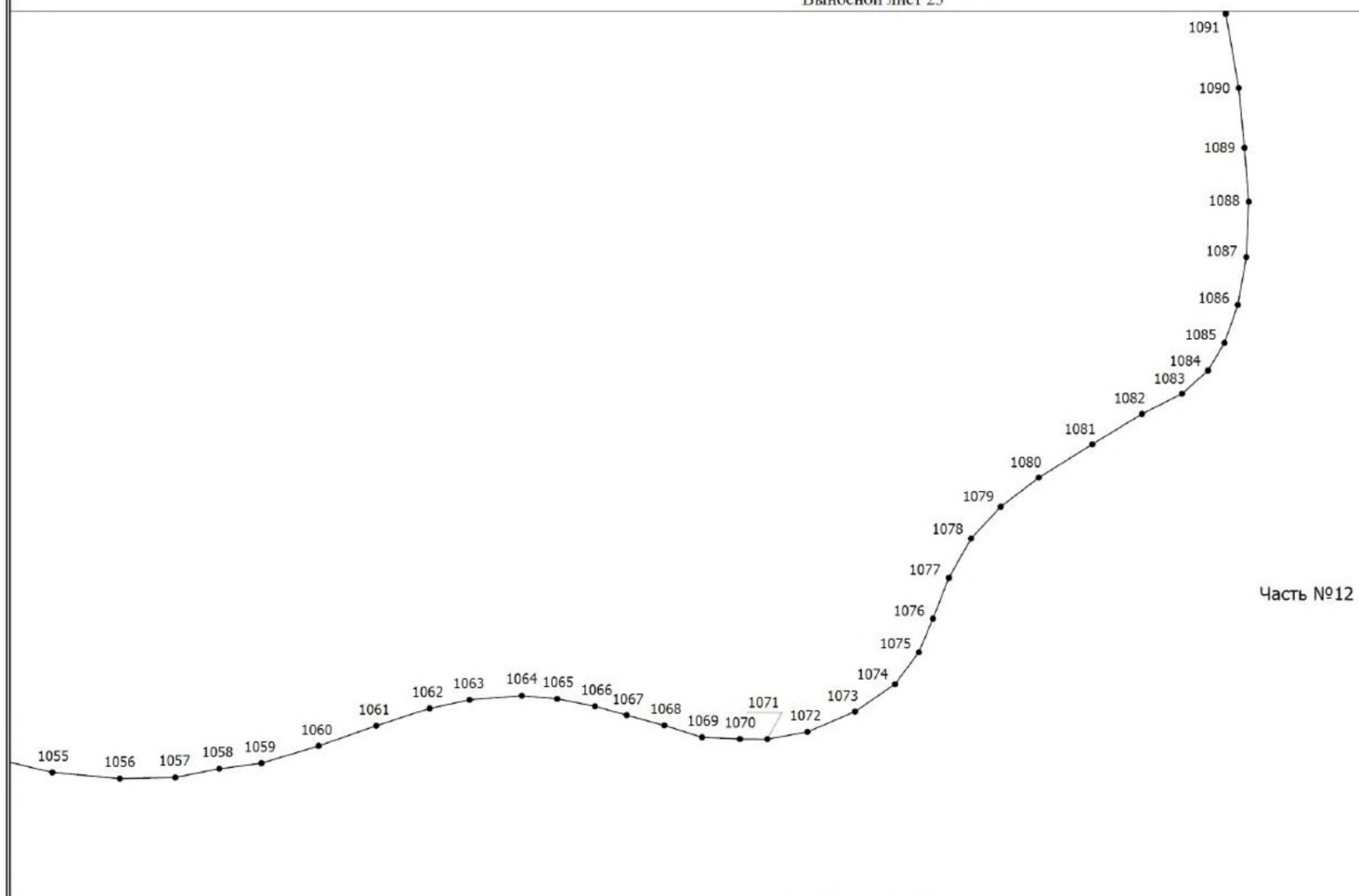
• - Характерная точка границы объекта,
установленная (уточненная) при проведении
работ

Часть №1 - Номер части контура

Раздел 4

План границ объекта

Выносной лист 23



Масштаб 1:500

Условные обозначения

- Граница объекта, установленная (уточненная) при проведении работ по описанию местоположения границ
 1 — Обозначение номеров характерных точек границы объекта

Часть №1

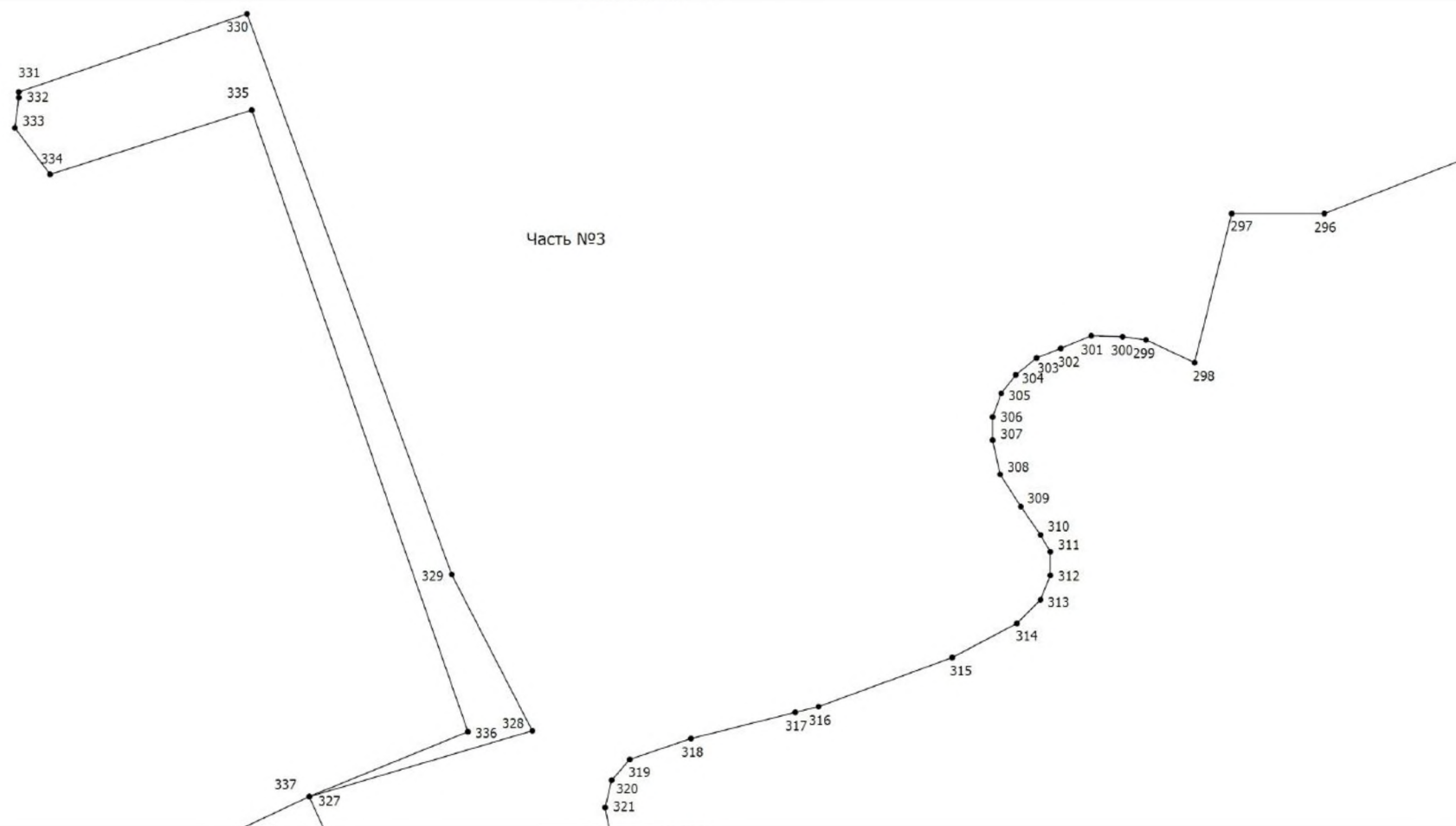
- — Характерная точка границы объекта, установленная (уточненная) при проведении работ
 — Номер части контура

Часть №1

- Характерная точка границы объекта, установленная (уточненная) при проведении работ
- Номер части контура

Раздел 4 План границ объекта

Выносной лист 25



Условные обозначения

1

— Граница объекта, установленная (уточненная) при проведении работ по описанию местоположения границ

• Обозначение номеров характерных точек границы объекта

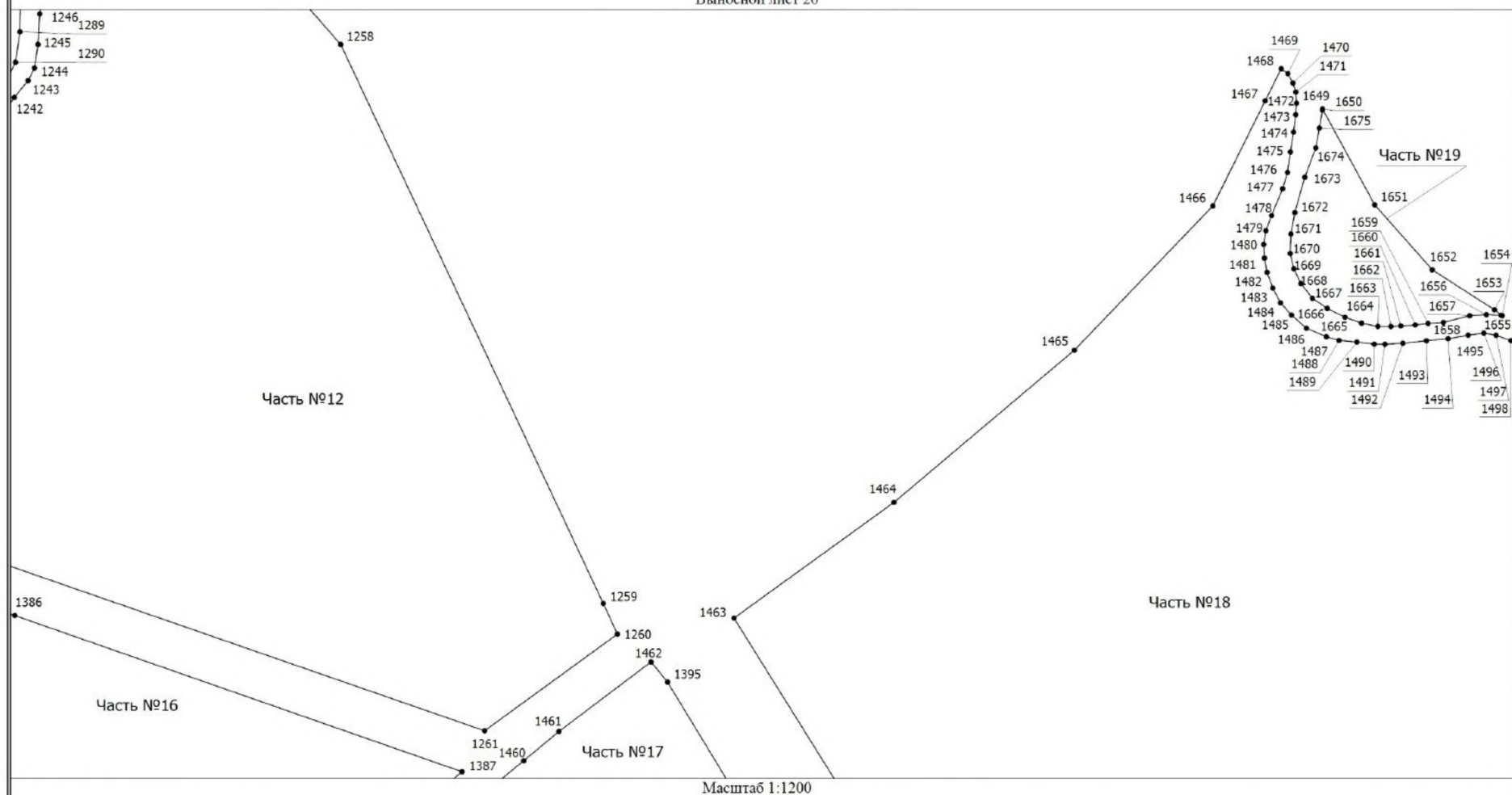
• Характерная точка границы объекта, установленная (уточненная) при проведении работ

— Номер части контура

Раздел 4

План границ объекта

Выносной лист 26



Условные обозначения

1

— Граница объекта, установленная (уточненная) при проведении работ по описанию местоположения границ

• Обозначение номеров характерных точек границы объекта

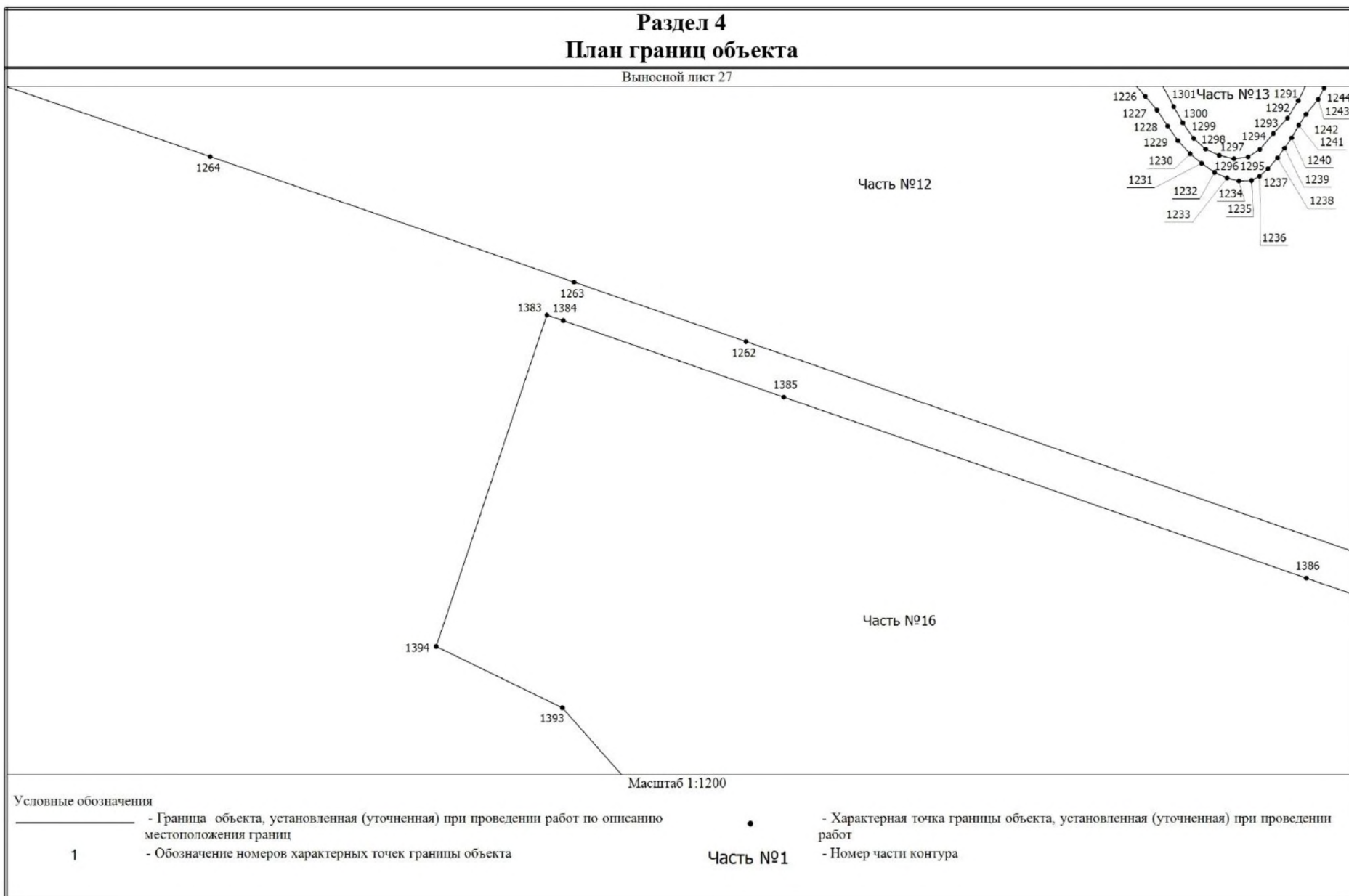
Часть №1

• Характерная точка границы объекта, установленная (уточненная) при проведении работ

— Номер части контура

Раздел 4 План границ объекта

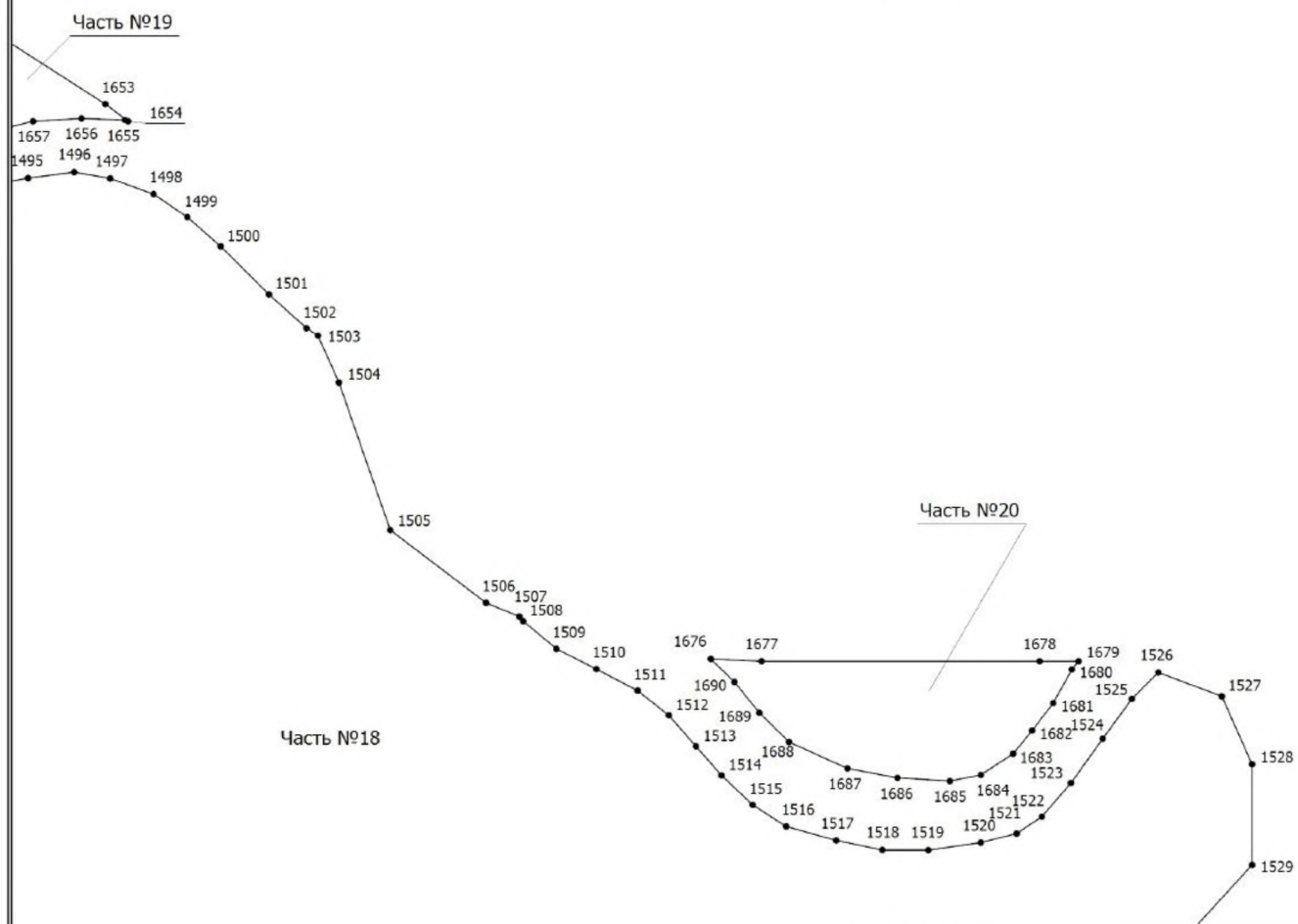
Выносной лист 27



Раздел 4

План границ объекта

Выносной лист 28



Масштаб 1:500

Условные обозначения

1

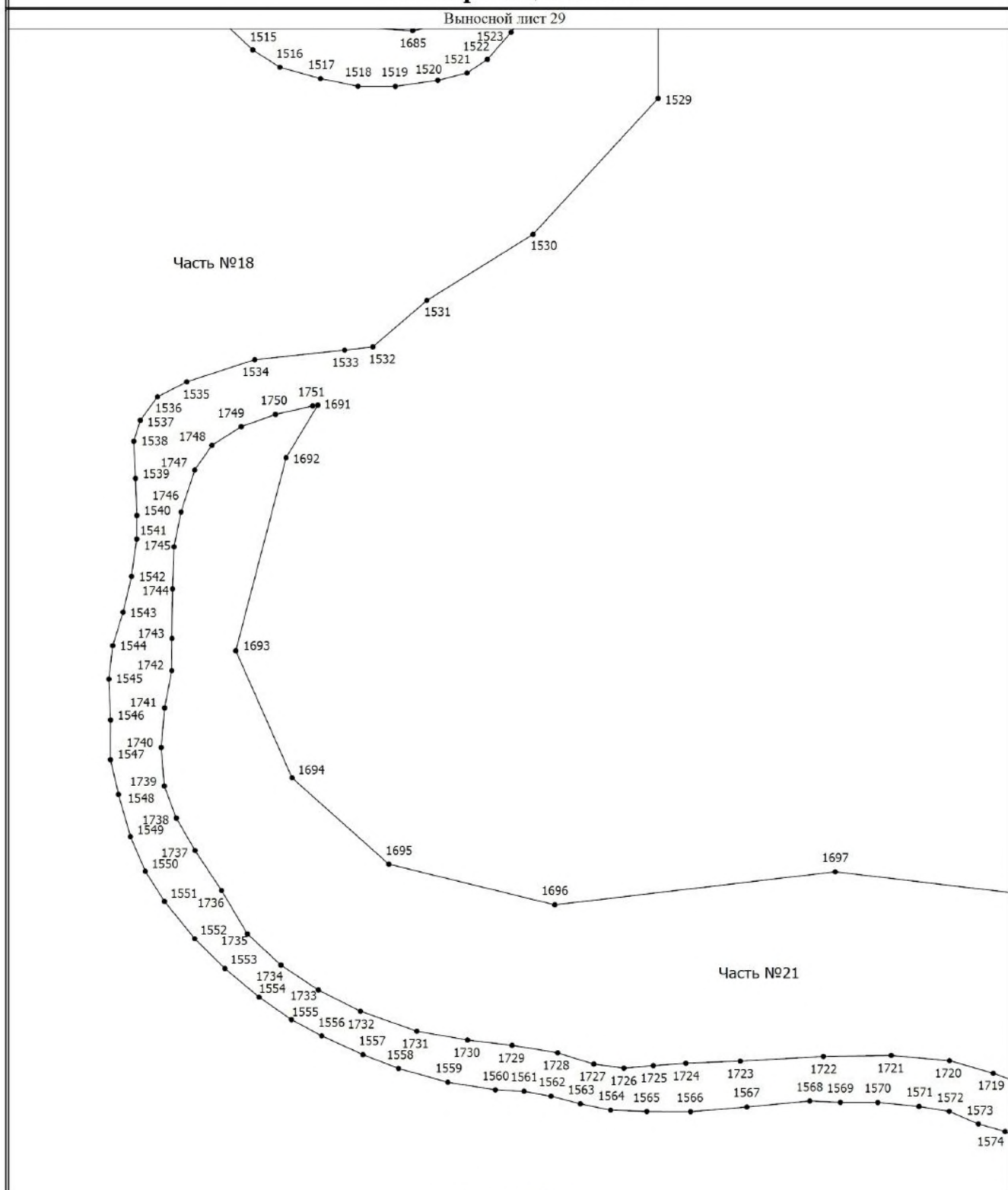
- Граница объекта, установленная (уточненная) при проведении работ по описанию местоположения границ
- Обозначение номеров характерных точек границы объекта

Часть №1

- Характерная точка границы объекта, установленная (уточненная) при проведении работ
- Номер части контура

Раздел 4

План границ объекта



Масштаб 1:500

Условные обозначения

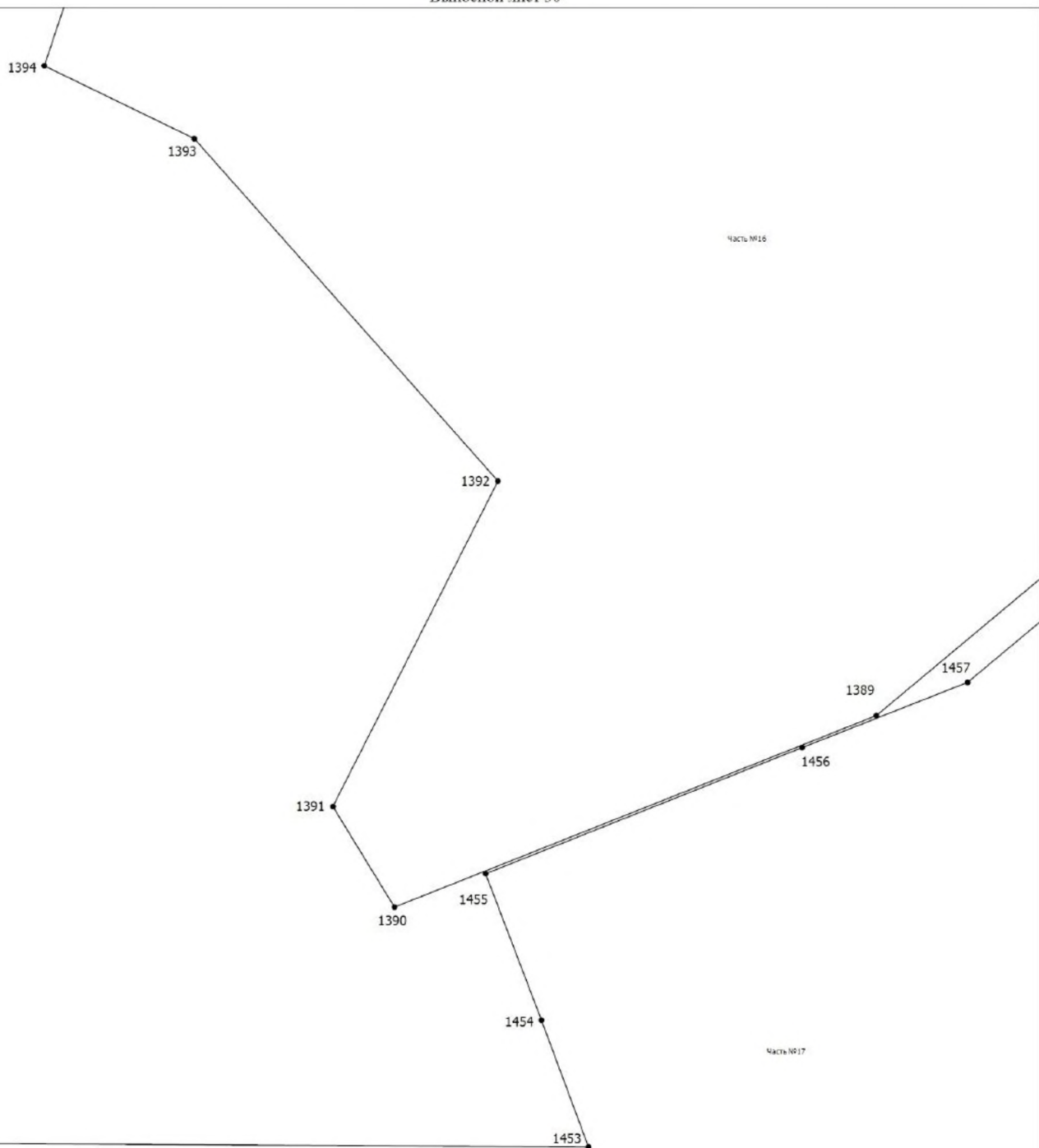
— Граница объекта, установленная (уточненная)
 при проведении работ по описанию
 местоположения границ
 1 - Обозначение номеров характерных точек
 границы объекта

• - Характерная точка границы объекта,
 установленная (уточненная) при проведении
 работ
 Часть №1 - Номер части контура

Раздел 4

План границ объекта

Выносной лист 30



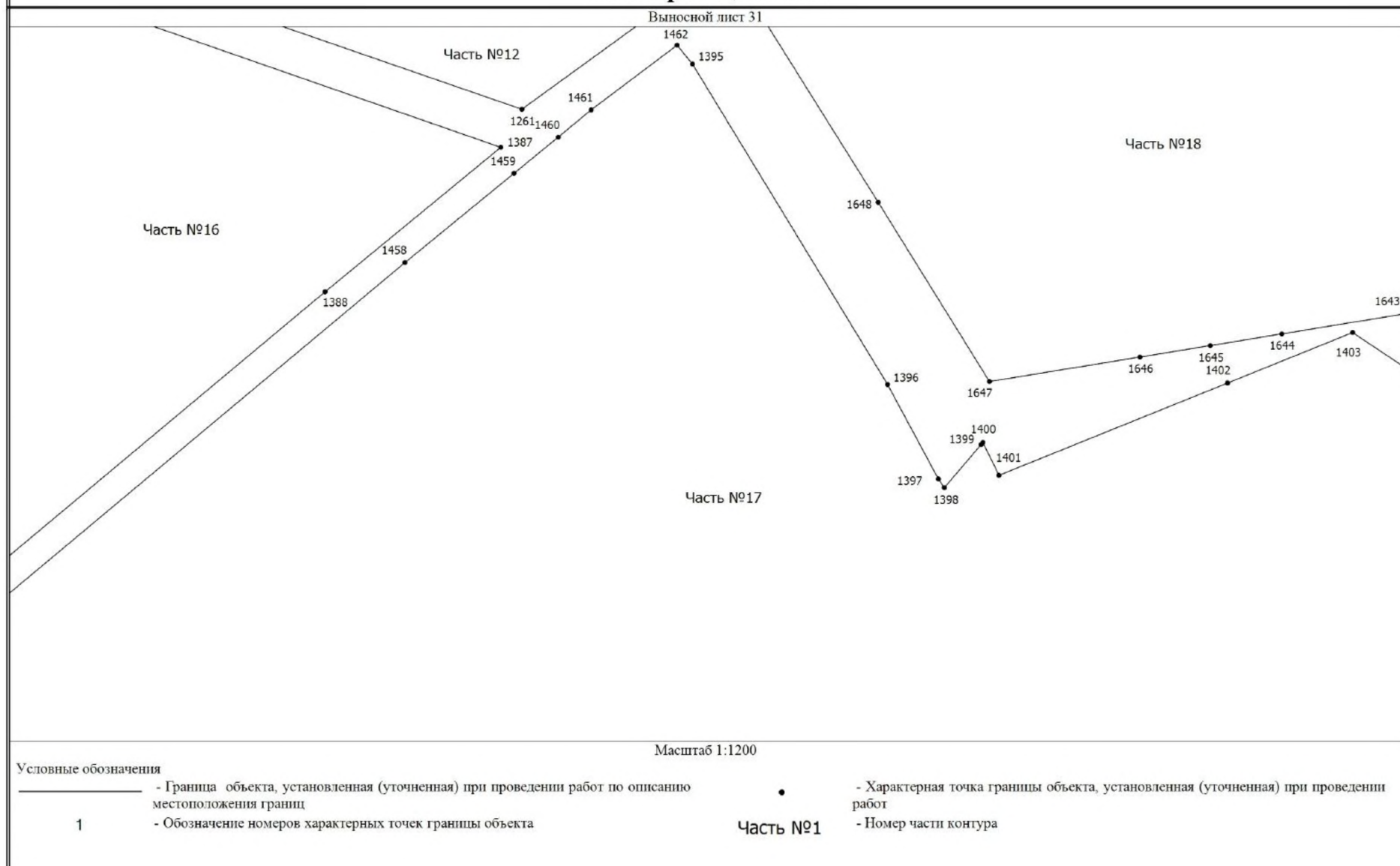
Масштаб 1:1200

Условные обозначения

— Граница объекта, установленная (уточненная)
 при проведении работ по описанию
 местоположения границ
 1 - Обозначение номеров характерных точек
 границы объекта

• - Характерная точка границы объекта,
 установленная (уточненная) при проведении
 работ
 Часть №1 - Номер части контура

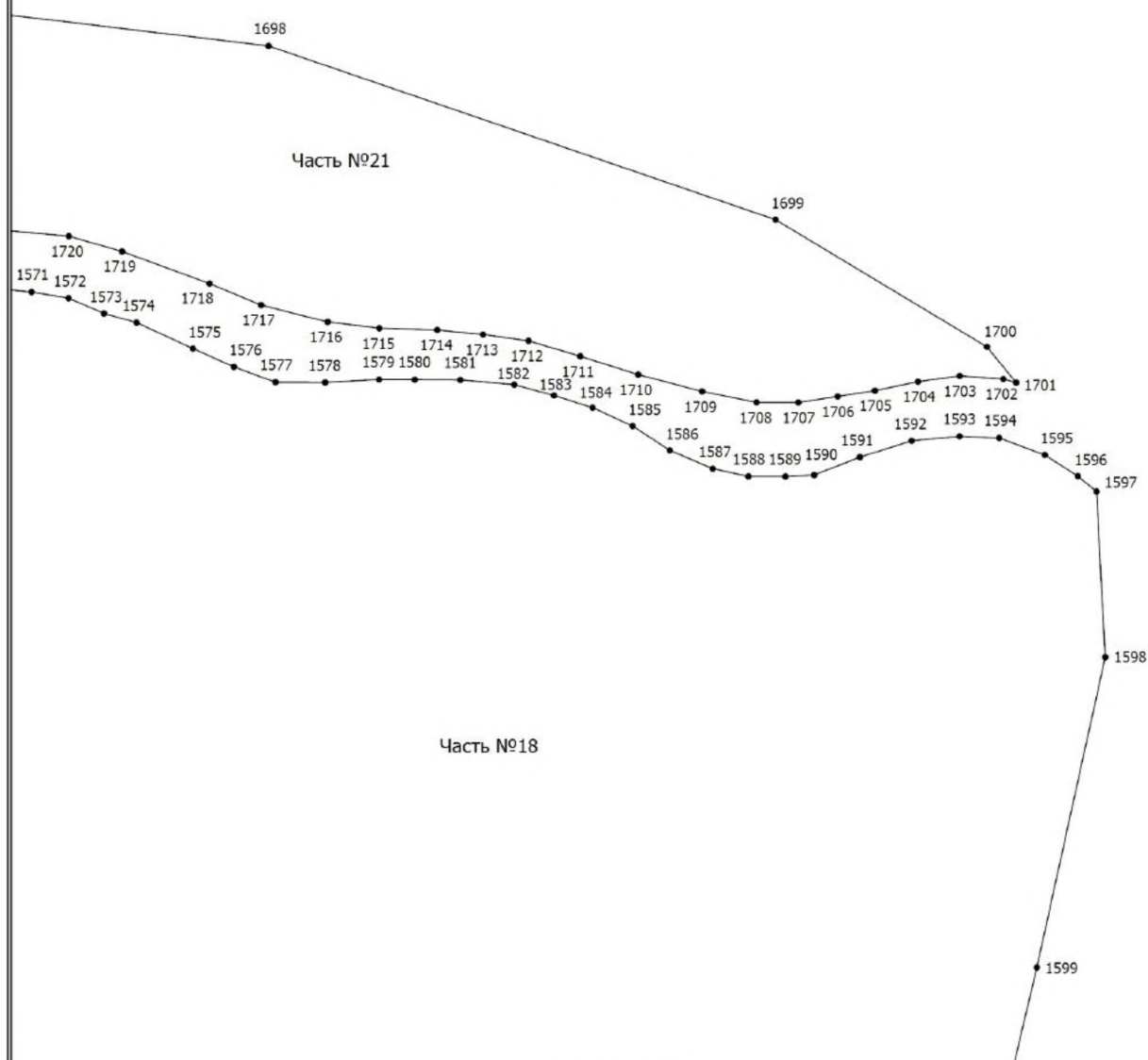
Раздел 4 План границ объекта



Раздел 4

План границ объекта

Выносной лист 32



Масштаб 1:500

Условные обозначения

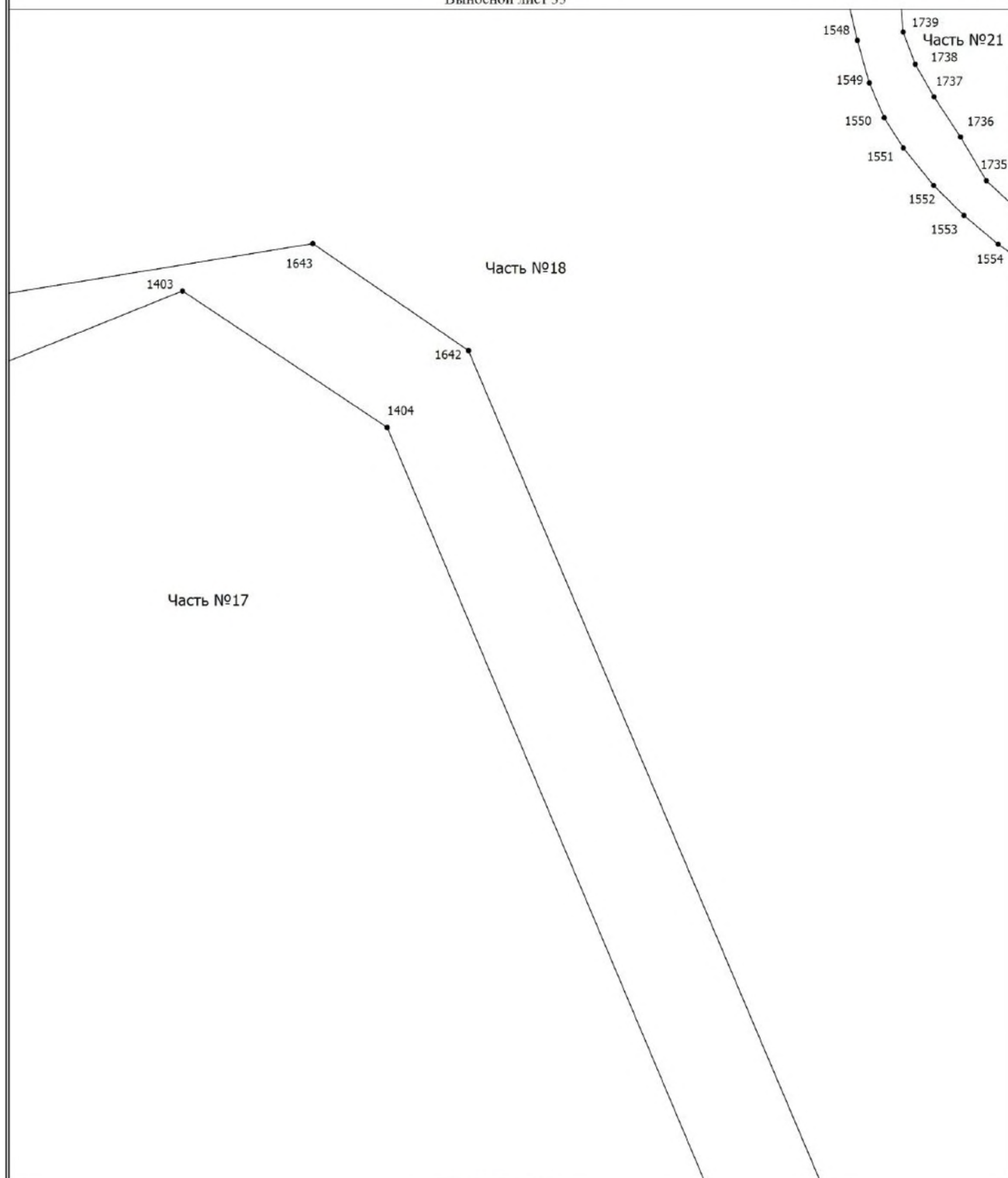
— - Граница объекта, установленная (уточненная)
 при проведении работ по описанию
 местоположения границ
 1 - Обозначение номеров характерных точек
 границы объекта

• - Характерная точка границы объекта,
 установленная (уточненная) при проведении
 работ
 Часть №1 - Номер части контура

Раздел 4

План границ объекта

Выносной лист 33



Масштаб 1:500

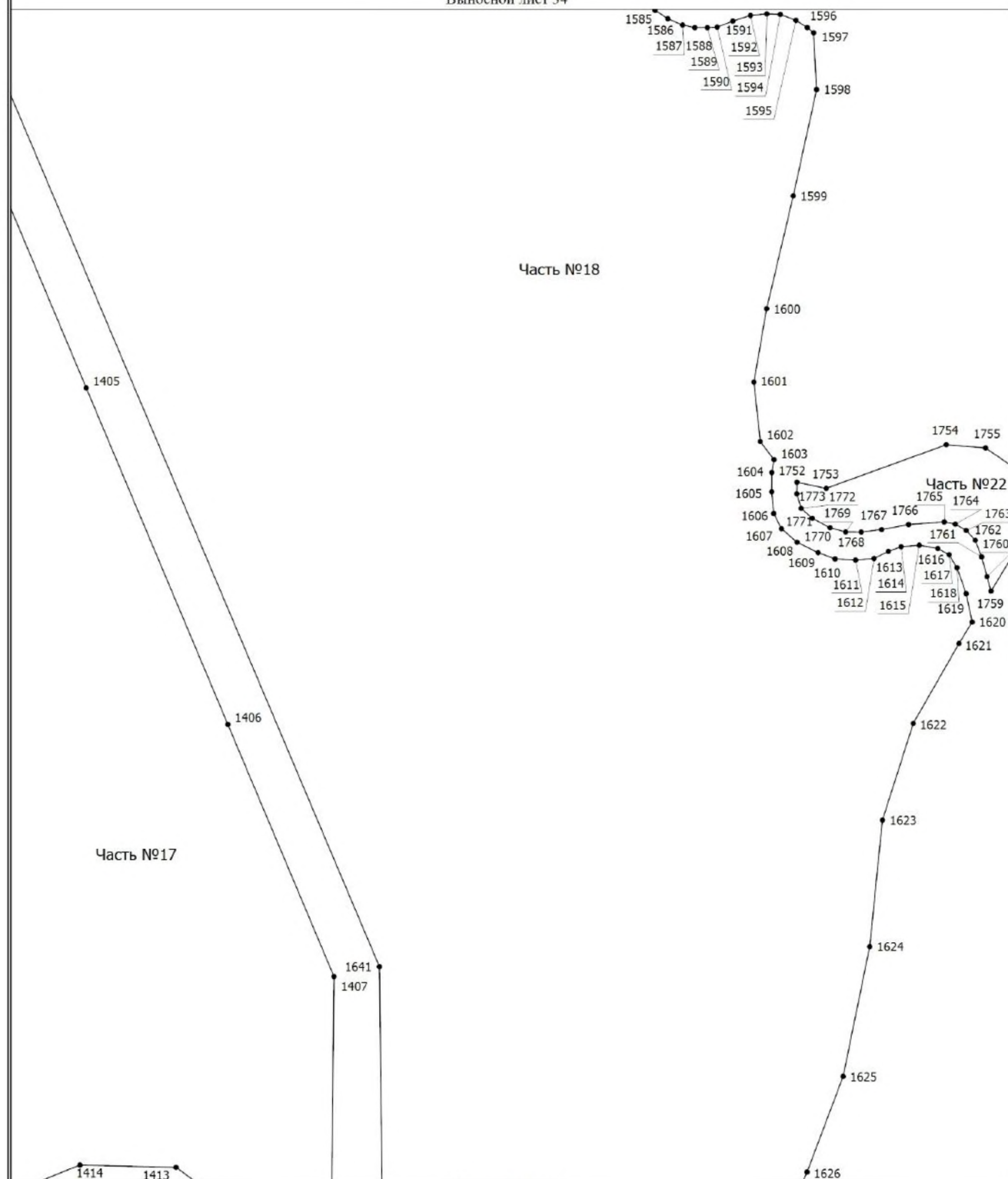
Условные обозначения

— Граница объекта, установленная (уточненная)
 при проведении работ по описанию
 местоположения границ
 1 — Обозначение номеров характерных точек
 границы объекта

• — Характерная точка границы объекта,
 установленная (уточненная) при проведении
 работ
 Часть №1 — Номер части контура

Раздел 4 План границ объекта

Выносной лист 34



Условные обозначения

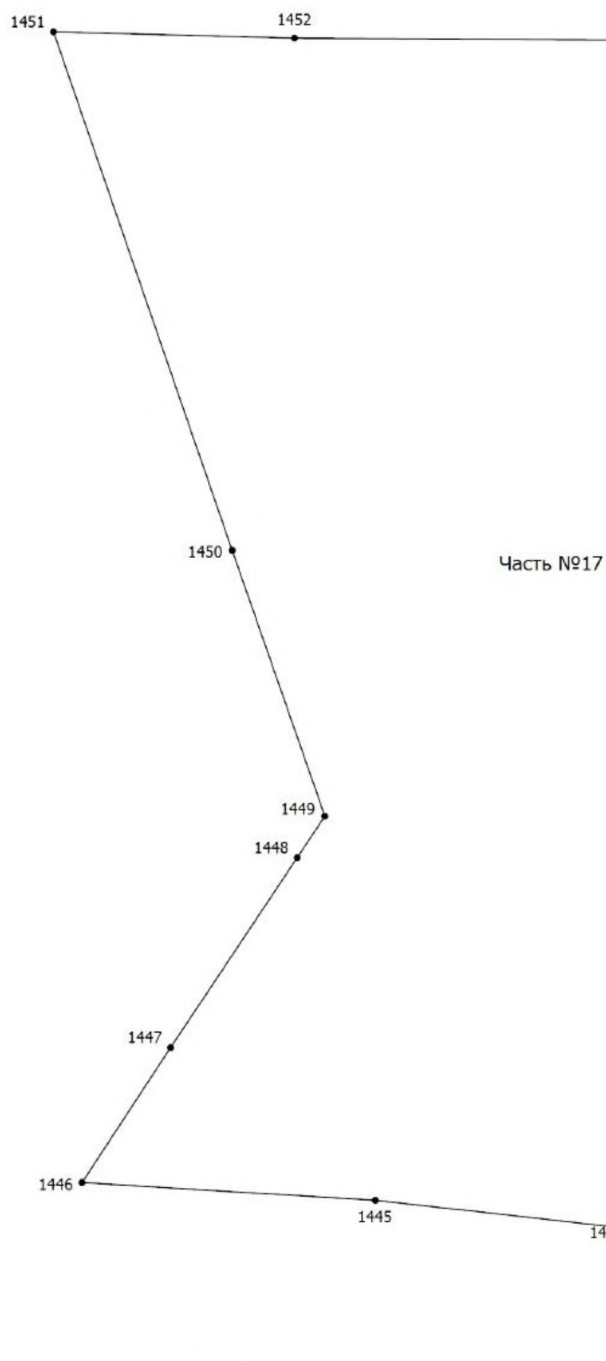
— Граница объекта, установленная (уточненная)
 при проведении работ по описанию
 местоположения границ
 1 - Обозначение номеров характерных точек
 границы объекта

• - Характерная точка границы объекта,
 установленная (уточненная) при проведении
 работ
 Часть №1 - Номер части контура

Раздел 4

План границ объекта

Выносной лист 35



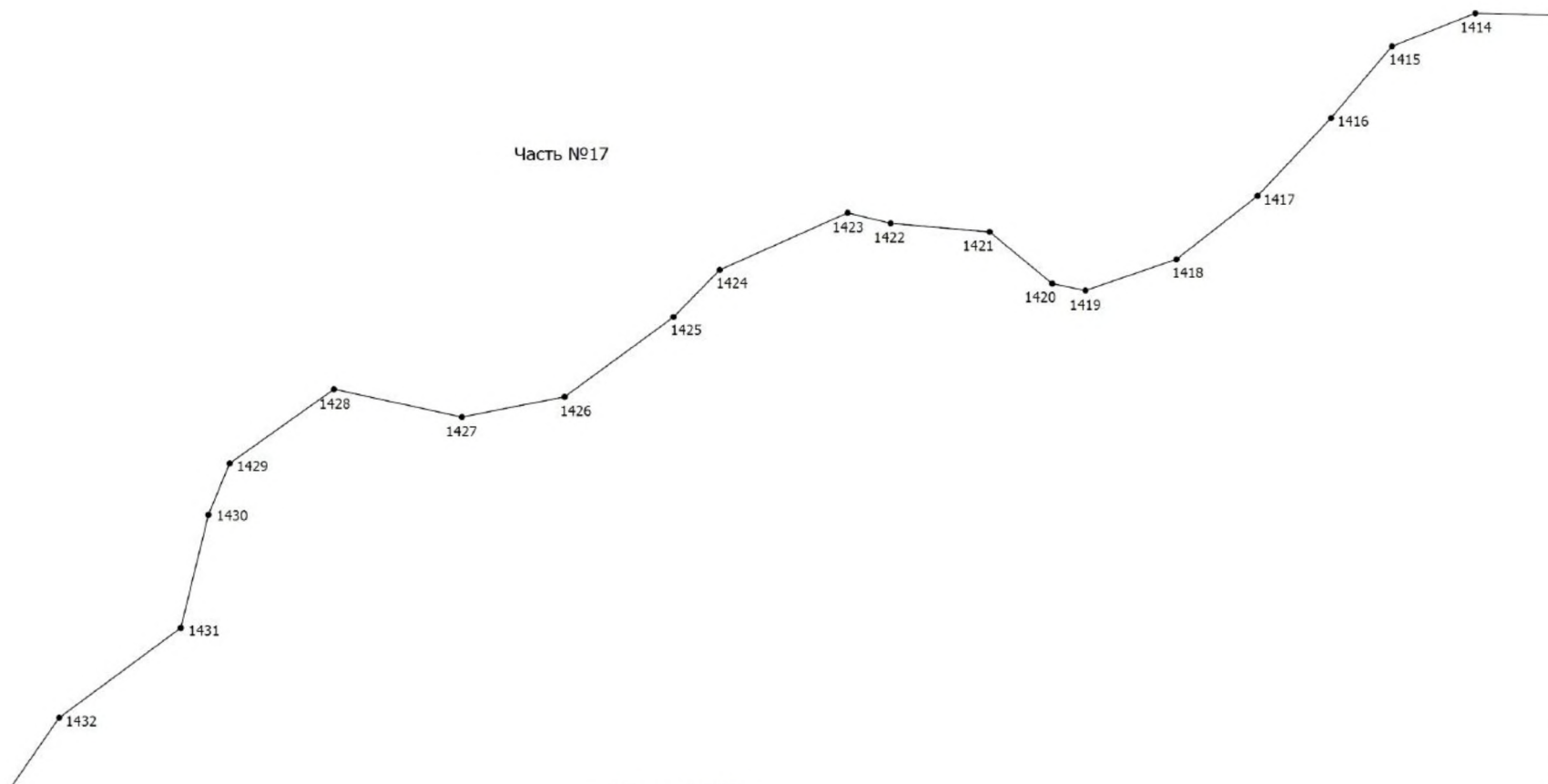
Масштаб 1:1200

Условные обозначения

<p>—</p> <p>1</p>	<p>- Граница объекта, установленная (уточненная) при проведении работ по описанию местоположения границ</p> <p>- Обозначение номеров характерных точек границы объекта</p>	<p>•</p> <p>Часть №1</p>	<p>- Характерная точка границы объекта, установленная (уточненная) при проведении работ</p> <p>- Номер части контура</p>
-------------------	--	--------------------------	--

Раздел 4 План границ объекта

Выносной лист 36



Масштаб 1:1200

Условные обозначения

- - Граница объекта, установленная (уточненная) при проведении работ по описанию местоположения границ
- 1 - Обозначение номеров характерных точек границы объекта



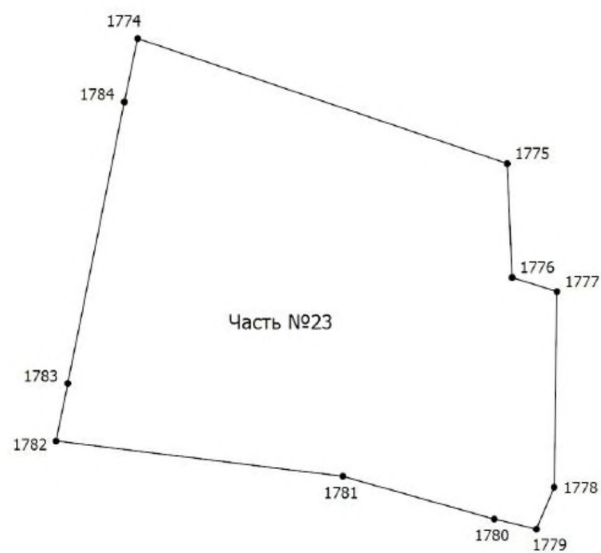
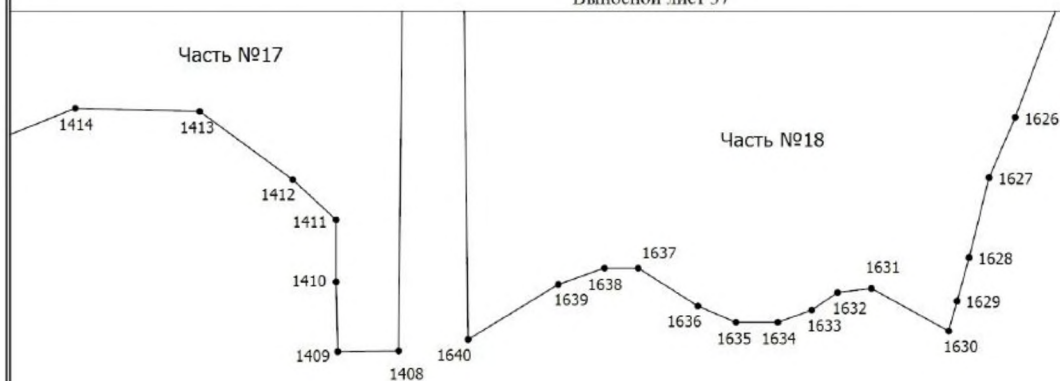
Часть №1

- - Характерная точка границы объекта, установленная (уточненная) при проведении работ
- Номер части контура

Раздел 4

План границ объекта

Выносной лист 37



Масштаб 1:1200

Условные обозначения

— Граница объекта, установленная (уточненная) при проведении работ по описанию местоположения границ

1 - Обозначение номеров характерных точек границы объекта

•

Часть №1

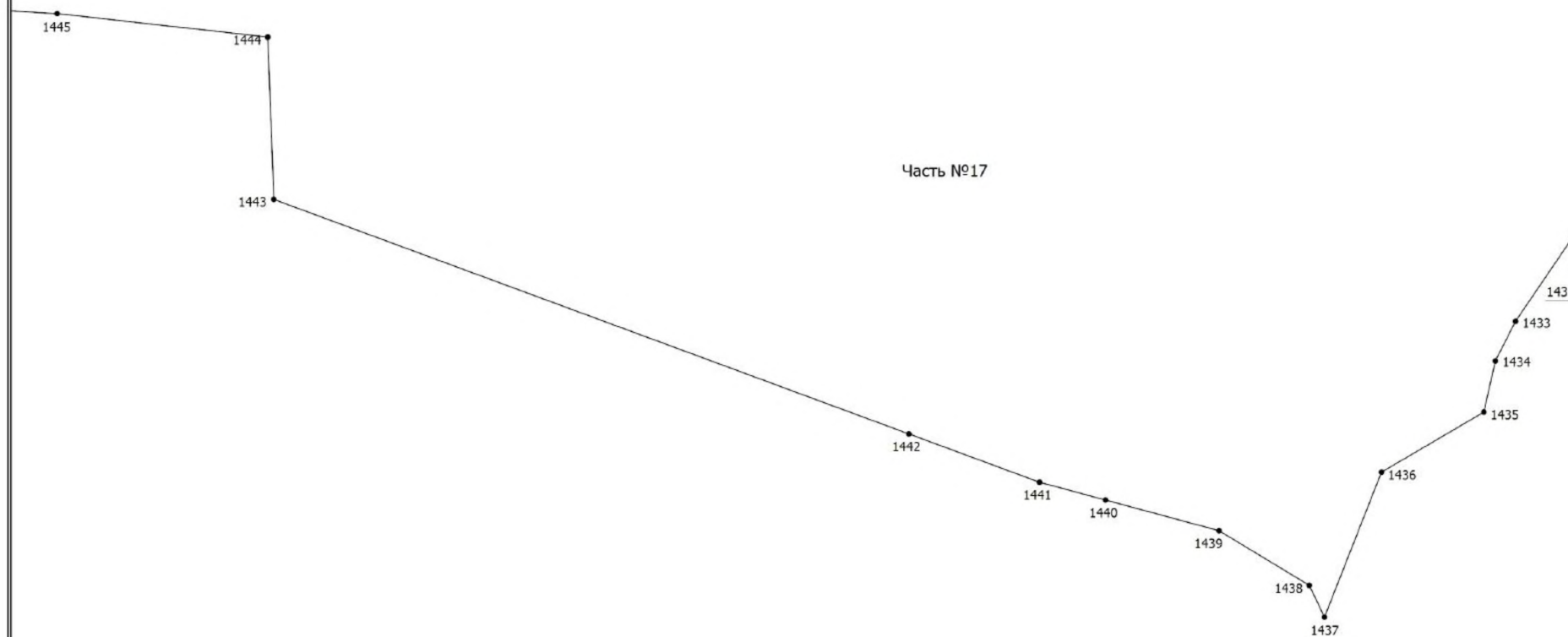
- Характерная точка границы объекта, установленная (уточненная) при проведении работ

- Номер части контура

Раздел 4

План границ объекта

Выносной лист 38



Масштаб 1:1200

Условные обозначения

- Граница объекта, установленная (уточненная) при проведении работ по описанию местоположения границ
 1 — Обозначение номеров характерных точек границы объекта

Часть №1

- — Характерная точка границы объекта, установленная (уточненная) при проведении работ
 — Номер части контура

10. ОПИСАНИЕ МЕСТОПОЛОЖЕНИЯ ГРАНИЦ КОРДОНА МАЛИНОВКА

ОПИСАНИЕ МЕСТОПОЛОЖЕНИЯ ГРАНИЦ кордон Малиновка		
(наименование объекта, местоположение границ которого описано (далее - объект))		
Раздел 1		
Сведения об объекте		
№ п/п	Характеристики объекта	Описание характеристик
1	2	3
1.	Местоположение объекта	Ленинградская область, Тосненский муниципальный район, Лисинское сельское поселение
2.	Площадь объекта +/- величина погрешности определения площади (Р +/- Дельта Р)	14598 м ² +/- 42 м ²
3.	Иные характеристики объекта	-

Раздел 2					
Сведения о местоположении границ объекта					
1. Система координат МСК-47, зона 2					
2. Сведения о характерных точках границ объекта					
Обозначение характерных точек границ	Координаты, м		Метод определения координат характерной точки	Средняя квадратическая погрешность положения характерной точки (Mt), м	Описание обозначения точки на местности (при наличии)
	X	Y			
1	2	3	4	5	6
-	-	-	-	-	-

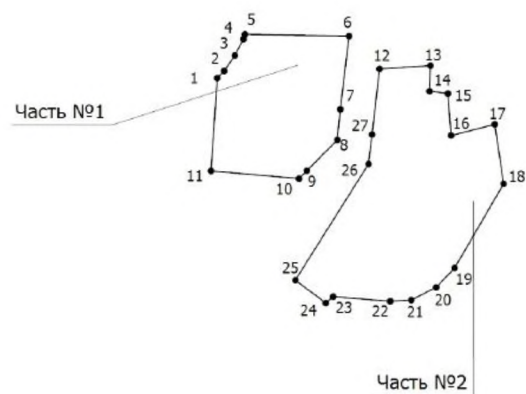
3. Сведения о характерных точках части (частей) границы объекта					
Обозначение характерных точек границ	Координаты, м		Метод определения координат характерной точки	Средняя квадратическая погрешность положения характерной точки (Mt), м	Описание обозначения точки на местности (при наличии)
	X	Y			
1	2	3	4	5	6
Часть № 1					
1	378521,36	2237330,50	Картометрический метод	0,1	-
2	378525,47	2237334,47	Картометрический метод	0,1	-
3	378534,36	2237340,64	Картометрический метод	0,1	-
4	378543,72	2237345,53	Картометрический метод	0,1	-
5	378546,41	2237346,37	Картометрический метод	0,1	-
6	378545,47	2237406,10	Картометрический метод	0,1	-
7	378503,44	2237401,19	Картометрический метод	0,1	-
8	378485,93	2237399,41	Картометрический метод	0,1	-
9	378468,25	2237381,90	Картометрический метод	0,1	-
10	378463,79	2237377,46	Картометрический метод	0,1	-
11	378468,12	2237326,93	Картометрический метод	0,1	-
1	378521,36	2237330,50	Картометрический метод	0,1	-
Часть № 2					
12	378526,65	2237423,61	Картометрический метод	0,1	-
13	378528,50	2237452,88	Картометрический метод	0,1	-
14	378513,88	2237452,40	Картометрический метод	0,1	-
15	378512,45	2237462,89	Картометрический метод	0,1	-
16	378488,45	2237464,65	Картометрический метод	0,1	-
17	378494,81	2237489,72	Картометрический метод	0,1	-
18	378460,80	2237494,84	Картометрический метод	0,1	-
19	378412,52	2237466,76	Картометрический метод	0,1	-
20	378401,41	2237456,14	Картометрический метод	0,1	-
21	378394,10	2237441,84	Картометрический метод	0,1	-
22	378393,47	2237429,76	Картометрический метод	0,1	-
23	378396,07	2237397,01	Картометрический метод	0,1	-
24	378392,44	2237392,87	Картометрический метод	0,1	-
25	378405,49	2237375,33	Картометрический метод	0,1	-
26	378472,14	2237417,32	Картометрический метод	0,1	-
27	378489,06	2237419,38	Картометрический метод	0,1	-
12	378526,65	2237423,61	Картометрический метод	0,1	-

Раздел 3							
Сведения о местоположении измененных (уточненных) границ объекта							
1. Система координат -							
2. Сведения о характерных точках границ объекта							
Обозначение характерных точек границ	Существующие координаты, м		Измененные (уточненные) координаты, м		Метод определения координат характерной точки	Средняя квадратическая погрешность положения характерной точки (Mt), м	Описание обозначения точки на местности (при наличии)
	X	Y	X	Y			
1	2	3	4	5	6	7	8
-	-	-	-	-	-	-	-
3. Сведения о характерных точках части (частей) границы объекта							
Обозначение характерных точек части границы	Существующие координаты, м		Измененные (уточненные) координаты, м		Метод определения координат характерной точки	Средняя квадратическая погрешность положения характерной точки (Mt), м	Описание обозначения точки на местности (при наличии)
	X	Y	X	Y			
1	2	3	4	5	6	7	8
-	-	-	-	-	-	-	-

Раздел 4

План границ объекта

МСК-47, зона 2



Масштаб 1:4000

Условные обозначения

- Граница объекта, установленная (уточненная) при проведении работ по описанию местоположения границ
 - Обозначение номеров характерных точек границы объекта

1

Часть №1



- Характерная точка границы объекта, установленная (уточненная) при проведении работ
 - Номер части контура

11. ОПИСАНИЕ МЕСТОПОЛОЖЕНИЯ ГРАНИЦ ДЕРЕВНИ МАШИНО

ОПИСАНИЕ МЕСТОПОЛОЖЕНИЯ ГРАНИЦ деревня Машино		
(наименование объекта, местоположение границ которого описано (далее - объект))		
Раздел 1		
Сведения об объекте		
№ п/п	Характеристики объекта	Описание характеристик
1	2	3
1.	Местоположение объекта	Ленинградская область, Тосненский муниципальный район, Лисинское сельское поселение
2.	Площадь объекта +/- величина погрешности определения площади (Р +/- Дельта Р)	176001 м ² +/- 147 м ²
3.	Иные характеристики объекта	-

Раздел 2					
Сведения о местоположении границ объекта					
1. Система координат МСК-47, зона 2					
2. Сведения о характерных точках границ объекта					
Обозначение характерных точек границ	Координаты, м		Метод определения координат характерной точки	Средняя квадратическая погрешность положения характерной точки (Mt), м	Описание обозначения точки на местности (при наличии)
	X	Y			
1	2	3	4	5	6
1	377433,18	2238463,36	Картометрический метод	0,1	-
2	377479,05	2238522,66	Картометрический метод	0,1	-
3	377514,12	2238568,01	Картометрический метод	0,1	-
4	377542,04	2238544,37	Картометрический метод	0,1	-
5	377532,90	2238759,84	Картометрический метод	0,1	-
6	377586,50	2238875,08	Картометрический метод	0,1	-
7	377585,82	2238890,03	Картометрический метод	0,1	-
8	377602,68	2238921,75	Картометрический метод	0,1	-
9	377584,08	2238928,34	Картометрический метод	0,1	-
10	377559,83	2238936,93	Картометрический метод	0,1	-
11	377555,92	2238938,85	Картометрический метод	0,1	-
12	377550,89	2238937,77	Картометрический метод	0,1	-
13	377518,49	2238891,56	Картометрический метод	0,1	-
14	377504,81	2238872,06	Картометрический метод	0,1	-
15	377489,73	2238863,63	Картометрический метод	0,1	-
16	377481,09	2238858,75	Картометрический метод	0,1	-
17	377471,61	2238862,47	Картометрический метод	0,1	-
18	377465,44	2238876,06	Картометрический метод	0,1	-
19	377454,09	2238913,62	Картометрический метод	0,1	-
20	377451,78	2238940,26	Картометрический метод	0,1	-
21	377455,50	2238961,50	Картометрический метод	0,1	-
22	377473,89	2238996,60	Картометрический метод	0,1	-
23	377485,83	2239027,35	Картометрический метод	0,1	-
24	377490,43	2239048,68	Картометрический метод	0,1	-
25	377485,27	2239061,82	Картометрический метод	0,1	-
26	377468,80	2239075,56	Картометрический метод	0,1	-
27	377404,69	2239049,34	Картометрический метод	0,1	-
28	377391,40	2239021,06	Картометрический метод	0,1	-
29	377392,71	2238871,09	Картометрический метод	0,1	-
30	377411,24	2238828,78	Картометрический метод	0,1	-
31	377424,57	2238781,20	Картометрический метод	0,1	-
32	377409,49	2238772,92	Картометрический метод	0,1	-
33	377344,83	2238798,99	Картометрический метод	0,1	-
34	377331,81	2238824,16	Картометрический метод	0,1	-
35	377305,77	2238859,29	Картометрический метод	0,1	-
36	377275,41	2238873,63	Картометрический метод	0,1	-
37	377258,49	2238872,31	Картометрический метод	0,1	-
38	377229,51	2238863,46	Картометрический метод	0,1	-
39	377209,38	2238840,02	Картометрический метод	0,1	-
40	377200,02	2238825,72	Картометрический метод	0,1	-
41	377185,26	2238818,34	Картометрический метод	0,1	-
42	377144,91	2238805,32	Картометрический метод	0,1	-
43	377136,24	2238805,74	Картометрический метод	0,1	-
44	377124,09	2238808,35	Картометрический метод	0,1	-

1	2	3	4	5	6
45	377110,63	2238814,44	Картометрический метод	0,1	-
46	377090,67	2238817,47	Картометрический метод	0,1	-
47	377072,02	2238829,62	Картометрический метод	0,1	-
48	377065,08	2238830,91	Картометрический метод	0,1	-
49	377053,80	2238830,04	Картометрический метод	0,1	-
50	377044,72	2238824,42	Картометрический метод	0,1	-
51	377041,18	2238815,48	Картометрический метод	0,1	-
52	377065,52	2238793,76	Картометрический метод	0,1	-
53	377098,66	2238763,43	Картометрический метод	0,1	-
54	377098,98	2238760,00	Картометрический метод	0,1	-
55	377118,01	2238760,20	Картометрический метод	0,1	-
56	377127,22	2238751,35	Картометрический метод	0,1	-
57	377136,76	2238724,44	Картометрический метод	0,1	-
58	377140,24	2238699,72	Картометрический метод	0,1	-
59	377138,07	2238691,02	Картометрический метод	0,1	-
60	377129,40	2238681,48	Картометрический метод	0,1	-
61	377086,44	2238649,80	Картометрический метод	0,1	-
62	377052,33	2238638,98	Картометрический метод	0,1	-
63	377019,47	2238624,31	Картометрический метод	0,1	-
64	377008,78	2238608,78	Картометрический метод	0,1	-
65	377002,79	2238579,01	Картометрический метод	0,1	-
66	377006,04	2238513,90	Картометрический метод	0,1	-
67	377010,18	2238502,11	Картометрический метод	0,1	-
68	377007,15	2238493,86	Картометрический метод	0,1	-
69	376992,39	2238479,55	Картометрический метод	0,1	-
70	376974,60	2238477,81	Картометрический метод	0,1	-
71	376943,79	2238491,28	Картометрический метод	0,1	-
72	376935,99	2238504,30	Картометрический метод	0,1	-
73	376934,25	2238514,26	Картометрический метод	0,1	-
74	376935,55	2238524,25	Картометрический метод	0,1	-
75	376942,93	2238530,31	Картометрический метод	0,1	-
76	376949,86	2238533,37	Картометрический метод	0,1	-
77	376963,32	2238534,66	Картометрический метод	0,1	-
78	376978,50	2238549,84	Картометрический метод	0,1	-
79	376978,08	2238586,71	Картометрический метод	0,1	-
80	376971,13	2238607,11	Картометрический метод	0,1	-
81	376963,32	2238617,52	Картометрический метод	0,1	-
82	376949,01	2238628,38	Картометрический метод	0,1	-
83	376910,38	2238642,69	Картометрический метод	0,1	-
84	376851,48	2238645,99	Картометрический метод	0,1	-
85	376815,90	2238657,27	Картометрический метод	0,1	-
86	376807,39	2238666,18	Картометрический метод	0,1	-
87	376796,31	2238629,35	Картометрический метод	0,1	-
88	376844,54	2238534,42	Картометрический метод	0,1	-
89	376908,07	2238435,85	Картометрический метод	0,1	-
90	376999,72	2238429,64	Картометрический метод	0,1	-
91	377005,49	2238472,87	Картометрический метод	0,1	-
92	377043,81	2238508,63	Картометрический метод	0,1	-
93	377036,80	2238519,52	Картометрический метод	0,1	-
94	377014,71	2238525,35	Картометрический метод	0,1	-
95	377007,65	2238569,63	Картометрический метод	0,1	-
96	377020,19	2238600,02	Картометрический метод	0,1	-
97	377058,35	2238616,90	Картометрический метод	0,1	-
98	377068,47	2238601,03	Картометрический метод	0,1	-
99	377079,28	2238568,40	Картометрический метод	0,1	-

1	2	3	4	5	6
100	377082,95	2238529,25	Картометрический метод	0,1	-
101	377091,20	2238535,66	Картометрический метод	0,1	-
102	377096,74	2238520,66	Картометрический метод	0,1	-
103	377144,93	2238556,82	Картометрический метод	0,1	-
104	377181,96	2238587,10	Картометрический метод	0,1	-
105	377195,18	2238605,04	Картометрический метод	0,1	-
106	377224,04	2238655,62	Картометрический метод	0,1	-
1	377433,18	2238463,36	Картометрический метод	0,1	-

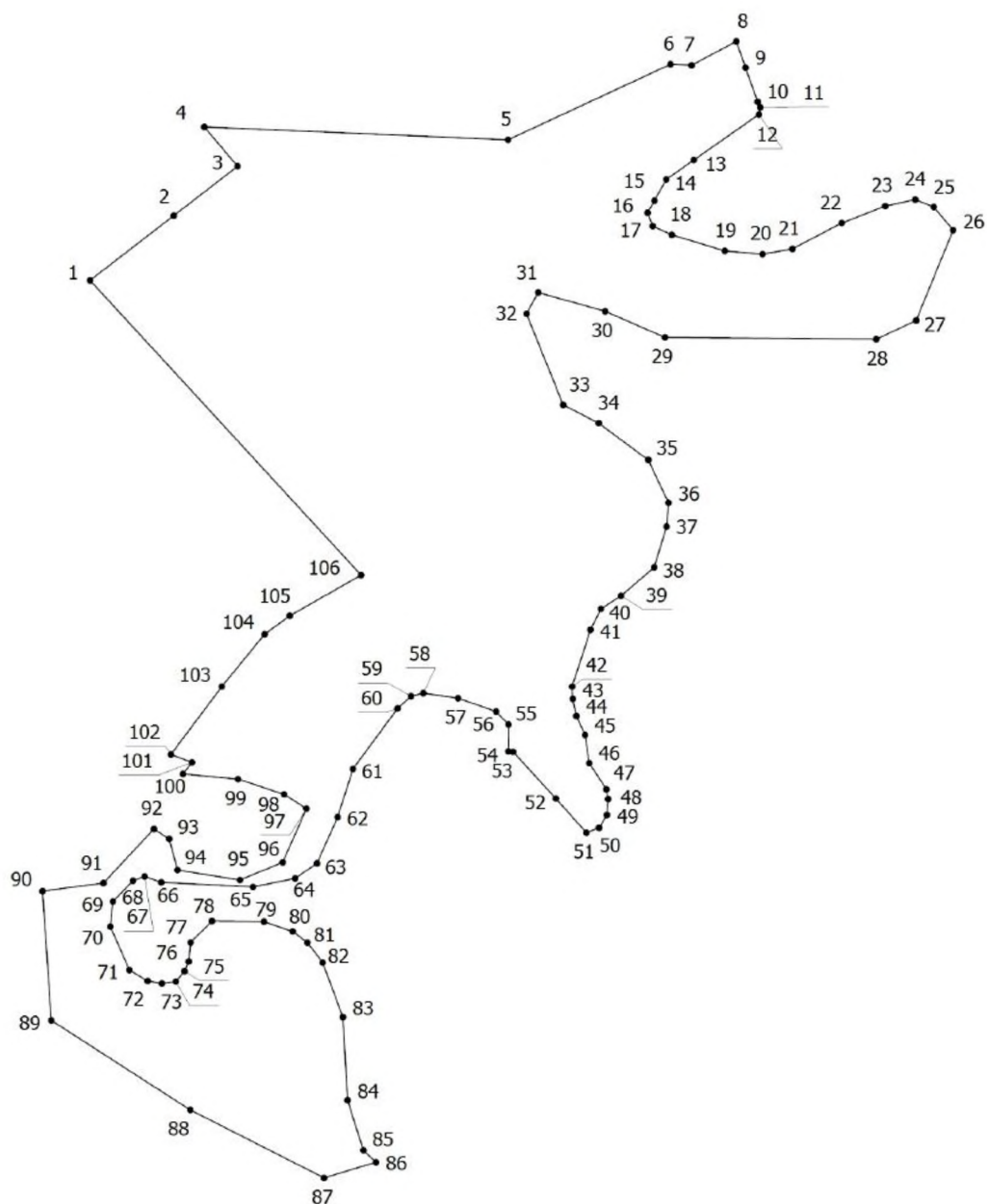
3. Сведения о характерных точках части (частей) границы объекта					
Обозначение характерных точек границ	Координаты, м		Метод определения координат характерной точки	Средняя квадратическая погрешность положения характерной точки (Mt), м	Описание обозначения точки на местности (при наличии)
	X	Y			
1	2	3	4	5	6
-	-	-	-	-	-

Раздел 3							
Сведения о местоположении измененных (уточненных) границ объекта							
1. Система координат -							
2. Сведения о характерных точках границ объекта							
Обозначение характерных точек границ	Существующие координаты, м		Измененные (уточненные) координаты, м		Метод определения координат характерной точки	Средняя квадратическая погрешность положения характерной точки (Mt), м	Описание обозначения точки на местности (при наличии)
	X	Y	X	Y			
1	2	3	4	5	6	7	8
-	-	-	-	-	-	-	-
3. Сведения о характерных точках части (частей) границы объекта							
Обозначение характерных точек части границы	Существующие координаты, м		Измененные (уточненные) координаты, м		Метод определения координат характерной точки	Средняя квадратическая погрешность положения характерной точки (Mt), м	Описание обозначения точки на местности (при наличии)
	X	Y	X	Y			
1	2	3	4	5	6	7	8
-	-	-	-	-	-	-	-

Раздел 4

План границ объекта

МСК-47, зона 2



Масштаб 1:5000

Условные обозначения

- - Граница объекта, установленная (уточненная) при проведении работ по описанию местоположения границ
- - Характерная точка границы объекта, установленная (уточненная) при проведении работ
- 1 - Обозначение номеров характерных точек границы объекта

12. ОПИСАНИЕ МЕСТОПОЛОЖЕНИЯ ГРАНИЦ КОРДОНА НИЖНИЕ СЮТТИ

ОПИСАНИЕ МЕСТОПОЛОЖЕНИЯ ГРАНИЦ кордон Нижние Сютти		
(наименование объекта, местоположение границ которого описано (далее - объект))		
Раздел 1		
Сведения об объекте		
№ п/п	Характеристики объекта	Описание характеристик
1	2	3
1.	Местоположение объекта	Ленинградская область, Тосненский муниципальный район, Лисинское сельское поселение
2.	Площадь объекта +/- величина погрешности определения площади (Р +/- Дельта Р)	29108 м ² +/- 60 м ²
3.	Иные характеристики объекта	-

Раздел 2					
Сведения о местоположении границ объекта					
1. Система координат МСК-47, зона 2					
2. Сведения о характерных точках границ объекта					
Обозначение характерных точек границ	Координаты, м		Метод определения координат характерной точки	Средняя квадратическая погрешность положения характерной точки (Mt), м	Описание обозначения точки на местности (при наличии)
	X	Y			
1	2	3	4	5	6
-	-	-	-	-	-

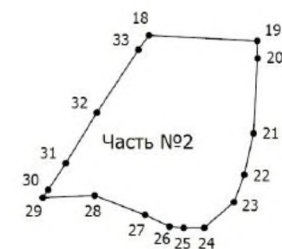
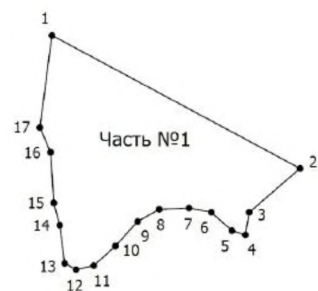
3. Сведения о характерных точках части (частей) границы объекта					
Обозначение характерных точек границ	Координаты, м		Метод определения координат характерной точки	Средняя квадратическая погрешность положения характерной точки (Mt), м	Описание обозначения точки на местности (при наличии)
	X	Y			
1	2	3	4	5	6
Часть № 1					
1	384803,63	2239404,01	Картометрический метод	0,1	-
2	384709,60	2239579,70	Картометрический метод	0,1	-
3	384678,61	2239543,77	Картометрический метод	0,1	-
4	384662,60	2239540,99	Картометрический метод	0,1	-
5	384665,61	2239531,47	Картометрический метод	0,1	-
6	384678,61	2239516,85	Картометрический метод	0,1	-
7	384681,63	2239501,07	Картометрический метод	0,1	-
8	384680,70	2239479,95	Картометрический метод	0,1	-
9	384672,11	2239464,63	Картометрический метод	0,1	-
10	384654,71	2239448,84	Картометрический метод	0,1	-
11	384640,94	2239433,55	Картометрический метод	0,1	-
12	384638,08	2239421,06	Картометрический метод	0,1	-
13	384642,48	2239413,05	Картометрический метод	0,1	-
14	384669,45	2239409,45	Картометрический метод	0,1	-
15	384685,25	2239405,26	Картометрический метод	0,1	-
16	384721,02	2239403,06	Картометрический метод	0,1	-
17	384738,52	2239395,39	Картометрический метод	0,1	-
1	384803,63	2239404,01	Картометрический метод	0,1	-
Часть № 2					
18	384717,49	2240446,69	Картометрический метод	0,1	-
19	384713,54	2240523,40	Картометрический метод	0,1	-
20	384701,23	2240523,68	Картометрический метод	0,1	-
21	384648,22	2240520,75	Картометрический метод	0,1	-
22	384618,93	2240514,31	Картометрический метод	0,1	-
23	384599,60	2240506,99	Картометрический метод	0,1	-
24	384581,45	2240485,90	Картометрический метод	0,1	-
25	384581,45	2240471,26	Картометрический метод	0,1	-
26	384582,32	2240461,30	Картометрический метод	0,1	-
27	384590,53	2240444,02	Картометрический метод	0,1	-
28	384604,29	2240408,29	Картометрический метод	0,1	-
29	384602,76	2240371,49	Картометрический метод	0,1	-
30	384608,22	2240375,32	Картометрический метод	0,1	-
31	384627,12	2240387,86	Картометрический метод	0,1	-
32	384662,88	2240409,88	Картометрический метод	0,1	-
33	384707,24	2240439,26	Картометрический метод	0,1	-
18	384717,49	2240446,69	Картометрический метод	0,1	-

Раздел 3							
Сведения о местоположении измененных (уточненных) границ объекта							
1. Система координат -							
2. Сведения о характерных точках границ объекта							
Обозначение характерных точек границ	Существующие координаты, м		Измененные (уточненные) координаты, м		Метод определения координат характерной точки	Средняя квадратическая погрешность положения характерной точки (Mt), м	Описание обозначения точки на местности (при наличии)
	X	Y	X	Y			
1	2	3	4	5	6	7	8
-	-	-	-	-	-	-	-
3. Сведения о характерных точках части (частей) границы объекта							
Обозначение характерных точек части границы	Существующие координаты, м		Измененные (уточненные) координаты, м		Метод определения координат характерной точки	Средняя квадратическая погрешность положения характерной точки (Mt), м	Описание обозначения точки на местности (при наличии)
	X	Y	X	Y			
1	2	3	4	5	6	7	8
-	-	-	-	-	-	-	-

Раздел 4

План границ объекта

МСК-47, зона 2



Масштаб 1:5000

Условные обозначения

- Граница объекта, установленная (уточненная) при проведении работ по описанию местоположения границ
 - Характерная точка границы объекта, установленная (уточненная) при проведении работ
 - Номер части контура

1

Часть №1

- Граница объекта, установленная (уточненная) при проведении работ по описанию местоположения границ
 - Характерная точка границы объекта, установленная (уточненная) при проведении работ
 - Номер части контура

13. ОПИСАНИЕ МЕСТОПОЛОЖЕНИЯ ГРАНИЦ КОРДОНА ПЕРИ

ОПИСАНИЕ МЕСТОПОЛОЖЕНИЯ ГРАНИЦ кордон Пери		
(наименование объекта, местоположение границ которого описано (далее - объект))		
Раздел 1		
Сведения об объекте		
№ п/п	Характеристики объекта	Описание характеристик
1	2	3
1.	Местоположение объекта	Ленинградская область, Тосненский муниципальный район, Лисинское сельское поселение
2.	Площадь объекта +/- величина погрешности определения площади (Р +/- Дельта Р)	67220 м ² +/- 91 м ²
3.	Иные характеристики объекта	-

Раздел 2					
Сведения о местоположении границ объекта					
1. Система координат МСК-47, зона 2					
2. Сведения о характерных точках границ объекта					
Обозначение характерных точек границ	Координаты, м		Метод определения координат характерной точки	Средняя квадратическая погрешность положения характерной точки (Mt), м	Описание обозначения точки на местности (при наличии)
	X	Y			
1	2	3	4	5	6
-	-	-	-	-	-

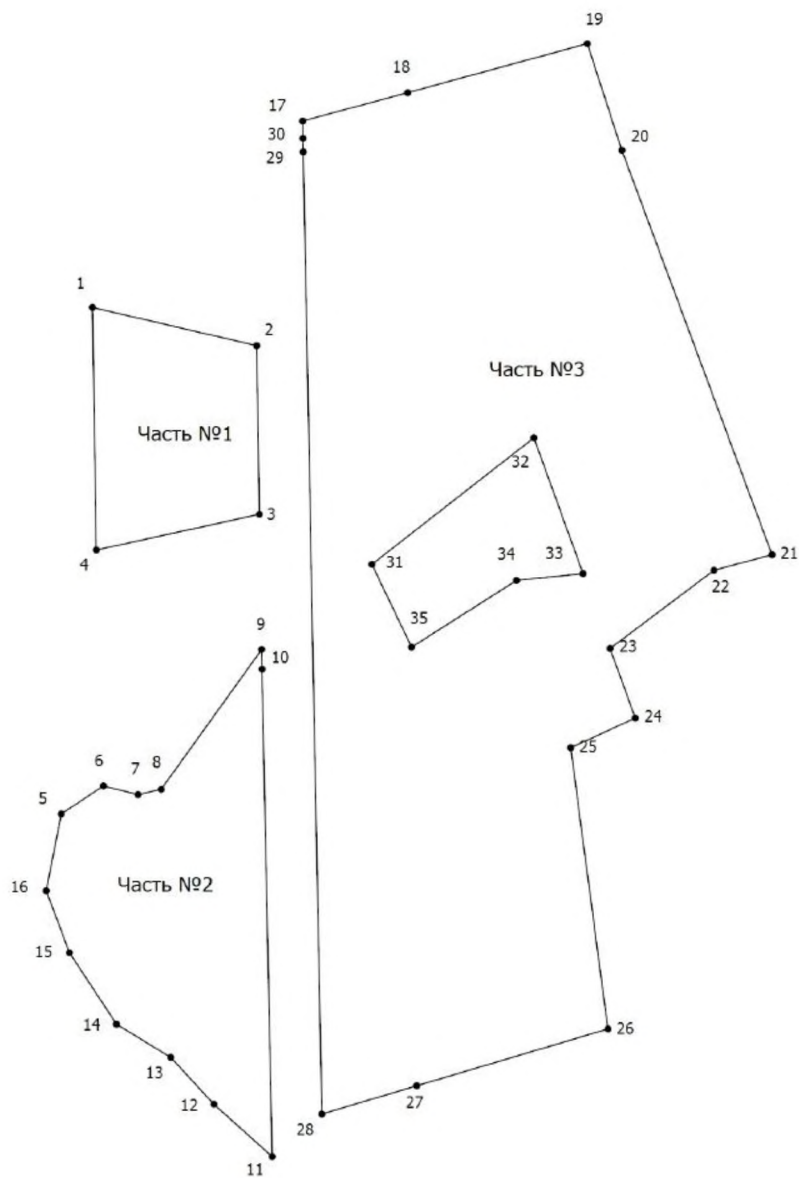
3. Сведения о характерных точках части (частей) границы объекта					
Обозначение характерных точек границ	Координаты, м		Метод определения координат характерной точки	Средняя квадратическая погрешность положения характерной точки (Mt), м	Описание обозначения точки на местности (при наличии)
	X	Y			
1	2	3	4	5	6
Часть № 1					
1	385683,76	2229136,13	Картометрический метод	0,1	-
2	385668,23	2229202,80	Картометрический метод	0,1	-
3	385599,66	2229203,91	Картометрический метод	0,1	-
4	385585,14	2229137,69	Картометрический метод	0,1	-
1	385683,76	2229136,13	Картометрический метод	0,1	-
Часть № 2					
5	385477,86	2229123,50	Картометрический метод	0,1	-
6	385489,26	2229140,63	Картометрический метод	0,1	-
7	385485,69	2229154,66	Картометрический метод	0,1	-
8	385487,86	2229164,06	Картометрический метод	0,1	-
9	385544,71	2229204,86	Картометрический метод	0,1	-
10	385536,73	2229205,00	Картометрический метод	0,1	-
11	385338,56	2229209,11	Картометрический метод	0,1	-
12	385359,86	2229185,43	Картометрический метод	0,1	-
13	385378,89	2229167,96	Картометрический метод	0,1	-
14	385392,38	2229145,94	Картометрический метод	0,1	-
15	385421,45	2229126,83	Картометрический метод	0,1	-
16	385446,61	2229117,41	Картометрический метод	0,1	-
5	385477,86	2229123,50	Картометрический метод	0,1	-
Часть № 3					
17	385759,54	2229221,50	Картометрический метод	0,1	-
18	385771,05	2229264,10	Картометрический метод	0,1	-
19	385790,99	2229337,05	Картометрический метод	0,1	-
20	385747,65	2229351,06	Картометрический метод	0,1	-
21	385583,27	2229412,03	Картометрический метод	0,1	-
22	385576,90	2229388,44	Картометрический метод	0,1	-
23	385545,12	2229346,30	Картометрический метод	0,1	-
24	385516,83	2229356,52	Картометрический метод	0,1	-
25	385504,77	2229330,30	Картометрический метод	0,1	-
26	385390,46	2229345,40	Картометрический метод	0,1	-
27	385367,36	2229267,82	Картометрический метод	0,1	-
28	385355,89	2229229,28	Картометрический метод	0,1	-
29	385747,03	2229221,73	Картометрический метод	0,1	-
30	385752,45	2229221,63	Картометрический метод	0,1	-
17	385759,54	2229221,50	Картометрический метод	0,1	-
-	-	-	-	-	-
31	385579,32	2229249,60	Картометрический метод	0,1	-
32	385630,74	2229315,35	Картометрический метод	0,1	-
33	385575,55	2229335,31	Картометрический метод	0,1	-
34	385572,78	2229308,30	Картометрический метод	0,1	-
35	385545,65	2229265,70	Картометрический метод	0,1	-
31	385579,32	2229249,60	Картометрический метод	0,1	-

Раздел 3							
Сведения о местоположении измененных (уточненных) границ объекта							
1. Система координат -							
2. Сведения о характерных точках границ объекта							
Обозначение характерных точек границ	Существующие координаты, м		Измененные (уточненные) координаты, м		Метод определения координат характерной точки	Средняя квадратическая погрешность положения характерной точки (Mt), м	Описание обозначения точки на местности (при наличии)
	X	Y	X	Y			
1	2	3	4	5	6	7	8
-	-	-	-	-	-	-	-
3. Сведения о характерных точках части (частей) границы объекта							
Обозначение характерных точек части границы	Существующие координаты, м		Измененные (уточненные) координаты, м		Метод определения координат характерной точки	Средняя квадратическая погрешность положения характерной точки (Mt), м	Описание обозначения точки на местности (при наличии)
	X	Y	X	Y			
1	2	3	4	5	6	7	8
-	-	-	-	-	-	-	-

Раздел 4

План границ объекта

МСК-47, зона2



Масштаб 1:3000

Условные обозначения

- | | |
|--|---|
| <p>—</p> <p>•</p> <p>1</p> <p>Часть №1</p> | <p>- Граница объекта, установленная (уточненная) при проведении работ по описанию местоположения границ</p> <p>- Характерная точка границы объекта, установленная (уточненная) при проведении работ</p> <p>- Обозначение номеров характерных точек границы объекта</p> <p>- Номер части контура</p> |
|--|---|

14. ОПИСАНИЕ МЕСТОПОЛОЖЕНИЯ ГРАНИЦ ПОСЕЛКА РАДОФИННИКОВО

ОПИСАНИЕ МЕСТОПОЛОЖЕНИЯ ГРАНИЦ поселок Радофинниково		
(наименование объекта, местоположение границ которого описано (далее - объект))		
Раздел 1		
Сведения об объекте		
№ п/п	Характеристики объекта	Описание характеристик
1	2	3
1.	Местоположение объекта	Ленинградская область, Тосненский муниципальный район, Лисинское сельское поселение
2.	Площадь объекта +/- величина погрешности определения площади (Р +/- Дельта Р)	1801584 м ² +/- 470 м ²
3.	Иные характеристики объекта	-

Раздел 2					
Сведения о местоположении границ объекта					
1. Система координат МСК-47, зона 2					
2. Сведения о характерных точках границ объекта					
Обозначение характерных точек границ	Координаты, м		Метод определения координат характерной точки	Средняя квадратическая погрешность положения характерной точки (Mt), м	Описание обозначения точки на местности (при наличии)
	X	Y			
1	2	3	4	5	6
-	-	-	-	-	-

3. Сведения о характерных точках части (частей) границы объекта					
Обозначение характерных точек границ	Координаты, м		Метод определения координат характерной точки	Средняя квадратическая погрешность положения характерной точки (Mt), м	Описание обозначения точки на местности (при наличии)
	X	Y			
1	2	3	4	5	6
Часть № 1					
1	348700,02	2245333,62	Картометрический метод	0,1	-
2	348719,25	2245382,85	Картометрический метод	0,1	-
3	348747,76	2245455,87	Картометрический метод	0,1	-
4	348759,41	2245503,36	Картометрический метод	0,1	-
5	348764,32	2245533,99	Картометрический метод	0,1	-
6	348777,68	2245657,26	Картометрический метод	0,1	-
7	348796,22	2245825,95	Картометрический метод	0,1	-
8	348832,34	2245811,43	Картометрический метод	0,1	-
9	348834,84	2245833,49	Картометрический метод	0,1	-
10	348847,30	2245832,95	Картометрический метод	0,1	-
11	348850,63	2245862,58	Картометрический метод	0,1	-
12	348850,25	2245891,08	Картометрический метод	0,1	-
13	348846,50	2245897,56	Картометрический метод	0,1	-
14	348840,44	2245900,83	Картометрический метод	0,1	-
15	348818,48	2245902,39	Картометрический метод	0,1	-
16	348807,41	2245902,99	Картометрический метод	0,1	-
17	348748,91	2245906,20	Картометрический метод	0,1	-
18	348749,50	2245920,75	Картометрический метод	0,1	-
19	348762,89	2245920,11	Картометрический метод	0,1	-
20	348778,97	2245919,50	Картометрический метод	0,1	-
21	348789,00	2245919,08	Картометрический метод	0,1	-
22	348821,72	2245917,27	Картометрический метод	0,1	-
23	348841,33	2245916,16	Картометрический метод	0,1	-
24	348846,86	2245914,57	Картометрический метод	0,1	-
25	348845,66	2245951,14	Картометрический метод	0,1	-
26	348858,96	2245962,78	Картометрический метод	0,1	-
27	348904,73	2245997,85	Картометрический метод	0,1	-
28	348887,44	2246027,91	Картометрический метод	0,1	-
29	348888,82	2246096,79	Картометрический метод	0,1	-
30	348973,94	2246121,42	Картометрический метод	0,1	-
31	348962,02	2246127,45	Картометрический метод	0,1	-
32	348919,45	2246140,41	Картометрический метод	0,1	-
33	348873,58	2246152,53	Картометрический метод	0,1	-
34	348846,41	2246163,96	Картометрический метод	0,1	-
35	348823,16	2246183,28	Картометрический метод	0,1	-
36	348799,20	2246204,73	Картометрический метод	0,1	-
37	348768,75	2246223,39	Картометрический метод	0,1	-
38	348694,89	2246211,27	Картометрический метод	0,1	-
39	348655,47	2246197,05	Картометрический метод	0,1	-
40	348649,71	2246201,19	Картометрический метод	0,1	-
41	348647,10	2246203,08	Картометрический метод	0,1	-
42	348640,61	2246209,95	Картометрический метод	0,1	-
43	348636,64	2246214,12	Картометрический метод	0,1	-
44	348619,53	2246232,21	Картометрический метод	0,1	-
45	348614,75	2246238,15	Картометрический метод	0,1	-
46	348613,51	2246240,46	Картометрический метод	0,1	-

1	2	3	4	5	6
47	348612,87	2246241,69	Картометрический метод	0,1	-
48	348633,86	2246270,01	Картометрический метод	0,1	-
49	348634,57	2246276,70	Картометрический метод	0,1	-
50	348626,97	2246292,00	Картометрический метод	0,1	-
51	348614,81	2246302,71	Картометрический метод	0,1	-
52	348603,01	2246305,95	Картометрический метод	0,1	-
53	348594,36	2246305,77	Картометрический метод	0,1	-
54	348594,05	2246305,71	Картометрический метод	0,1	-
55	348534,23	2246296,41	Картометрический метод	0,1	-
56	348547,10	2246579,28	Картометрический метод	0,1	-
57	348590,90	2247575,86	Картометрический метод	0,1	-
58	348024,60	2247605,84	Картометрический метод	0,1	-
59	348020,01	2246995,41	Картометрический метод	0,1	-
60	347794,22	2246788,15	Картометрический метод	0,1	-
61	347629,00	2246618,68	Картометрический метод	0,1	-
62	347611,80	2246599,24	Картометрический метод	0,1	-
63	347589,20	2245850,46	Картометрический метод	0,1	-
64	347799,50	2245771,68	Картометрический метод	0,1	-
65	347849,49	2245753,08	Картометрический метод	0,1	-
66	347850,12	2245740,67	Картометрический метод	0,1	-
67	347865,55	2245743,27	Картометрический метод	0,1	-
68	347866,04	2245739,10	Картометрический метод	0,1	-
69	347877,63	2245739,38	Картометрический метод	0,1	-
70	347877,59	2245742,88	Картометрический метод	0,1	-
71	347877,49	2245751,18	Картометрический метод	0,1	-
72	347902,38	2245749,97	Картометрический метод	0,1	-
73	347898,47	2245692,04	Картометрический метод	0,1	-
74	347887,28	2245696,19	Картометрический метод	0,1	-
75	347851,71	2245709,42	Картометрический метод	0,1	-
76	347852,87	2245686,42	Картометрический метод	0,1	-
77	347886,10	2245675,58	Картометрический метод	0,1	-
78	347901,39	2245670,54	Картометрический метод	0,1	-
79	347964,75	2245647,50	Картометрический метод	0,1	-
80	348029,91	2245620,92	Картометрический метод	0,1	-
81	348033,34	2245617,34	Картометрический метод	0,1	-
82	348041,20	2245609,15	Картометрический метод	0,1	-
83	348071,89	2245599,17	Картометрический метод	0,1	-
84	348132,54	2245576,25	Картометрический метод	0,1	-
85	348200,98	2245547,59	Картометрический метод	0,1	-
86	348250,15	2245527,00	Картометрический метод	0,1	-
87	348328,26	2245494,29	Картометрический метод	0,1	-
88	348351,82	2245484,42	Картометрический метод	0,1	-
89	348397,45	2245465,31	Картометрический метод	0,1	-
90	348431,25	2245451,16	Картометрический метод	0,1	-
91	348582,65	2245387,76	Картометрический метод	0,1	-
92	348626,06	2245360,79	Картометрический метод	0,1	-
93	348679,00	2245339,27	Картометрический метод	0,1	-
94	348679,75	2245341,75	Картометрический метод	0,1	-
1	348700,02	2245333,62	Картометрический метод	0,1	-
Часть № 2					
95	347809,63	2245535,34	Картометрический метод	0,1	-
96	347813,00	2245540,01	Картометрический метод	0,1	-
97	347822,97	2245549,65	Картометрический метод	0,1	-
98	347837,82	2245589,97	Картометрический метод	0,1	-
99	347806,67	2245602,58	Картометрический метод	0,1	-

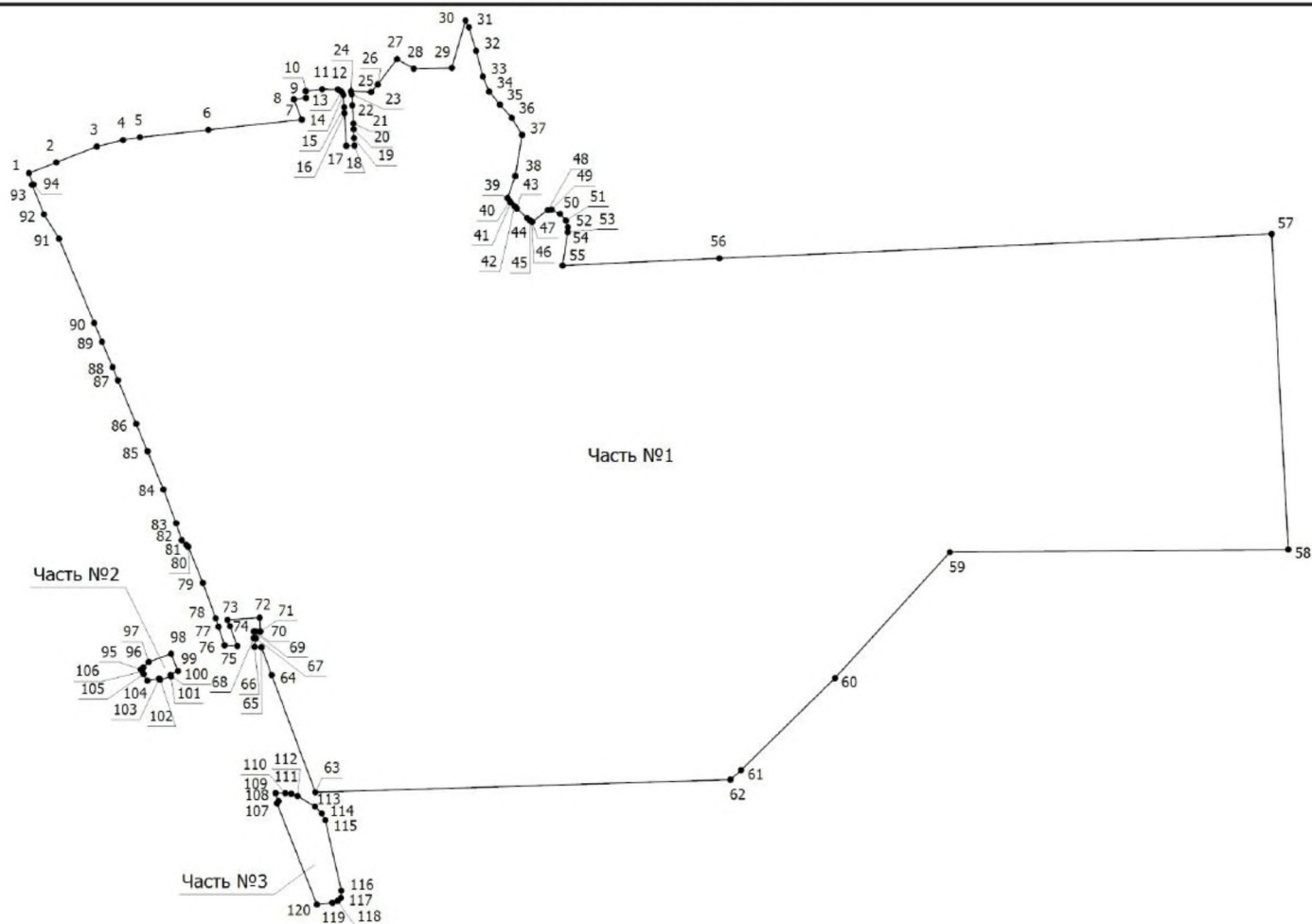
1	2	3	4	5	6
100	347799,66	2245589,08	Картометрический метод	0,1	-
101	347796,98	2245589,93	Картометрический метод	0,1	-
102	347791,34	2245570,20	Картометрический метод	0,1	-
103	347793,20	2245568,63	Картометрический метод	0,1	-
104	347789,62	2245547,27	Картометрический метод	0,1	-
105	347801,24	2245540,42	Картометрический метод	0,1	-
106	347805,78	2245538,23	Картометрический метод	0,1	-
95	347809,63	2245535,34	Картометрический метод	0,1	-
Часть № 3					
107	347569,13	2245781,11	Картометрический метод	0,1	-
108	347573,50	2245783,70	Картометрический метод	0,1	-
109	347587,58	2245778,63	Картометрический метод	0,1	-
110	347587,63	2245795,89	Картометрический метод	0,1	-
111	347586,41	2245806,93	Картометрический метод	0,1	-
112	347582,54	2245818,30	Картометрический метод	0,1	-
113	347563,62	2245849,71	Картометрический метод	0,1	-
114	347551,33	2245861,92	Картометрический метод	0,1	-
115	347539,49	2245868,25	Картометрический метод	0,1	-
116	347412,63	2245897,20	Картометрический метод	0,1	-
117	347399,81	2245896,63	Картометрический метод	0,1	-
118	347394,29	2245890,39	Картометрический метод	0,1	-
119	347390,97	2245881,18	Картометрический метод	0,1	-
120	347387,93	2245853,16	Картометрический метод	0,1	-
107	347569,13	2245781,11	Картометрический метод	0,1	-

Раздел 3							
Сведения о местоположении измененных (уточненных) границ объекта							
1. Система координат -							
2. Сведения о характерных точках границ объекта							
Обозначение характерных точек границ	Существующие координаты, м		Измененные (уточненные) координаты, м		Метод определения координат характерной точки	Средняя квадратическая погрешность положения характерной точки (Mt), м	Описание обозначения точки на местности (при наличии)
	X	Y	X	Y			
1	2	3	4	5	6	7	8
-	-	-	-	-	-	-	-
3. Сведения о характерных точках части (частей) границы объекта							
Обозначение характерных точек части границы	Существующие координаты, м		Измененные (уточненные) координаты, м		Метод определения координат характерной точки	Средняя квадратическая погрешность положения характерной точки (Mt), м	Описание обозначения точки на местности (при наличии)
	X	Y	X	Y			
1	2	3	4	5	6	7	8
-	-	-	-	-	-	-	-

Раздел 4

План границ объекта

МСК-47, зона 2



Масштаб 1:12000

Условные обозначения

- Граница объекта, установленная (уточненная) при проведении работ по описанию местоположения границ
 1 - Обозначение номеров характерных точек границы объекта

- Характерная точка границы объекта, установленная (уточненная) при проведении работ
 - Номер части контура

Часть №1

15. ОПИСАНИЕ МЕСТОПОЛОЖЕНИЯ ГРАНИЦ ДЕРЕВНИ ТУРОВО

ОПИСАНИЕ МЕСТОПОЛОЖЕНИЯ ГРАНИЦ деревня Турово		
(наименование объекта, местоположение границ которого описано (далее - объект))		
Раздел 1		
Сведения об объекте		
№ п/п	Характеристики объекта	Описание характеристик
1	2	3
1.	Местоположение объекта	Ленинградская область, Тосненский муниципальный район, Лисинское сельское поселение
2.	Площадь объекта +/- величина погрешности определения площади (Р +/- Дельта Р)	287155 м ² +/- 188 м ²
3.	Иные характеристики объекта	-

Раздел 2					
Сведения о местоположении границ объекта					
1. Система координат МСК-47, зона 2					
2. Сведения о характерных точках границ объекта					
Обозначение характерных точек границ	Координаты, м		Метод определения координат характерной точки	Средняя квадратическая погрешность положения характерной точки (Mt), м	Описание обозначения точки на местности (при наличии)
	X	Y			
1	2	3	4	5	6
-	-	-	-	-	-

3. Сведения о характерных точках части (частей) границы объекта					
Обозначение характерных точек границ	Координаты, м		Метод определения координат характерной точки	Средняя квадратическая погрешность положения характерной точки (Mt), м	Описание обозначения точки на местности (при наличии)
	X	Y			
1	2	3	4	5	6
Часть № 1					
1	378225,43	2241340,10	Картометрический метод	0,1	-
2	378234,31	2241346,34	Картометрический метод	0,1	-
3	378255,36	2241428,57	Картометрический метод	0,1	-
4	378255,90	2241447,23	Картометрический метод	0,1	-
5	378251,80	2241455,02	Картометрический метод	0,1	-
6	378217,21	2241430,57	Картометрический метод	0,1	-
7	378194,34	2241417,15	Картометрический метод	0,1	-
8	378189,01	2241414,64	Картометрический метод	0,1	-
9	378186,24	2241412,03	Картометрический метод	0,1	-
10	378185,02	2241408,52	Картометрический метод	0,1	-
11	378185,43	2241405,65	Картометрический метод	0,1	-
12	378186,45	2241402,73	Картометрический метод	0,1	-
13	378203,64	2241380,00	Картометрический метод	0,1	-
1	378225,43	2241340,10	Картометрический метод	0,1	-
Часть № 2					
14	378207,01	2241336,29	Картометрический метод	0,1	-
15	378188,45	2241370,26	Картометрический метод	0,1	-
16	378163,60	2241403,66	Картометрический метод	0,1	-
17	378159,72	2241409,42	Картометрический метод	0,1	-
18	378158,97	2241412,87	Картометрический метод	0,1	-
19	378159,01	2241415,51	Картометрический метод	0,1	-
20	378159,56	2241418,26	Картометрический метод	0,1	-
21	378160,82	2241421,32	Картометрический метод	0,1	-
22	378163,21	2241424,50	Картометрический метод	0,1	-
23	378165,64	2241426,45	Картометрический метод	0,1	-
24	378167,85	2241427,43	Картометрический метод	0,1	-
25	378186,97	2241433,70	Картометрический метод	0,1	-
26	378206,37	2241444,94	Картометрический метод	0,1	-
27	378243,42	2241471,16	Картометрический метод	0,1	-
28	378240,02	2241477,31	Картометрический метод	0,1	-
29	378243,99	2241480,10	Картометрический метод	0,1	-
30	378247,31	2241473,62	Картометрический метод	0,1	-
31	378286,35	2241504,12	Картометрический метод	0,1	-
32	378262,84	2241515,72	Картометрический метод	0,1	-
33	378180,23	2241556,46	Картометрический метод	0,1	-
34	378116,31	2241587,91	Картометрический метод	0,1	-
35	378089,42	2241568,33	Картометрический метод	0,1	-
36	378035,80	2241534,04	Картометрический метод	0,1	-
37	377964,85	2241507,33	Картометрический метод	0,1	-
38	377918,52	2241498,69	Картометрический метод	0,1	-
39	377901,21	2241492,93	Картометрический метод	0,1	-
40	377893,09	2241491,88	Картометрический метод	0,1	-
41	377887,32	2241493,71	Картометрический метод	0,1	-
42	377882,60	2241498,43	Картометрический метод	0,1	-
43	377861,51	2241503,41	Картометрический метод	0,1	-
44	377852,33	2241510,74	Картометрический метод	0,1	-

1	2	3	4	5	6
45	377835,02	2241519,39	Картометрический метод	0,1	-
46	377741,10	2241545,84	Картометрический метод	0,1	-
47	377686,74	2241568,46	Картометрический метод	0,1	-
48	377637,37	2241568,62	Картометрический метод	0,1	-
49	377629,27	2241573,86	Картометрический метод	0,1	-
50	377561,20	2241599,95	Картометрический метод	0,1	-
51	377528,30	2241606,09	Картометрический метод	0,1	-
52	377487,98	2241605,77	Картометрический метод	0,1	-
53	377443,21	2241576,99	Картометрический метод	0,1	-
54	377433,36	2241573,32	Картометрический метод	0,1	-
55	377407,92	2241569,65	Картометрический метод	0,1	-
56	377397,17	2241569,39	Картометрический метод	0,1	-
57	377374,10	2241571,68	Картометрический метод	0,1	-
58	377359,54	2241572,79	Картометрический метод	0,1	-
59	377346,43	2241572,27	Картометрический метод	0,1	-
60	377322,83	2241569,65	Картометрический метод	0,1	-
61	377319,22	2241567,54	Картометрический метод	0,1	-
62	377319,46	2241559,95	Картометрический метод	0,1	-
63	377319,46	2241475,57	Картометрический метод	0,1	-
64	377286,06	2241475,59	Картометрический метод	0,1	-
65	377230,18	2241477,67	Картометрический метод	0,1	-
66	377229,90	2241513,20	Картометрический метод	0,1	-
67	377185,71	2241489,51	Картометрический метод	0,1	-
68	377156,86	2241478,51	Картометрический метод	0,1	-
69	377147,94	2241478,51	Картометрический метод	0,1	-
70	377083,16	2241468,83	Картометрический метод	0,1	-
71	377063,83	2241470,47	Картометрический метод	0,1	-
72	377044,08	2241473,39	Картометрический метод	0,1	-
73	377034,24	2241471,94	Картометрический метод	0,1	-
74	377030,18	2241475,09	Картометрический метод	0,1	-
75	376992,83	2241470,84	Картометрический метод	0,1	-
76	376965,16	2241483,95	Картометрический метод	0,1	-
77	376960,38	2241468,63	Картометрический метод	0,1	-
78	376982,01	2241460,66	Картометрический метод	0,1	-
79	377021,84	2241444,18	Картометрический метод	0,1	-
80	377026,11	2241442,42	Картометрический метод	0,1	-
81	377017,66	2241437,12	Картометрический метод	0,1	-
82	377012,15	2241433,66	Картометрический метод	0,1	-
83	377013,79	2241426,22	Картометрический метод	0,1	-
84	377036,03	2241417,96	Картометрический метод	0,1	-
85	377036,26	2241417,88	Картометрический метод	0,1	-
86	377035,77	2241405,00	Картометрический метод	0,1	-
87	377032,43	2241333,74	Картометрический метод	0,1	-
88	377063,31	2241329,28	Картометрический метод	0,1	-
89	377071,44	2241334,00	Картометрический метод	0,1	-
90	377080,88	2241336,36	Картометрический метод	0,1	-
91	377115,83	2241335,30	Картометрический метод	0,1	-
92	377124,29	2241344,32	Картометрический метод	0,1	-
93	377150,53	2241346,59	Картометрический метод	0,1	-
94	377321,94	2241328,92	Картометрический метод	0,1	-
95	377383,35	2241314,83	Картометрический метод	0,1	-
96	377405,02	2241305,16	Картометрический метод	0,1	-
97	377416,19	2241306,14	Картометрический метод	0,1	-
98	377429,44	2241342,77	Картометрический метод	0,1	-
99	377520,33	2241343,47	Картометрический метод	0,1	-

1	2	3	4	5	6
100	377554,71	2241341,72	Картометрический метод	0,1	-
101	377567,74	2241341,26	Картометрический метод	0,1	-
102	377670,92	2241337,60	Картометрический метод	0,1	-
103	377702,99	2241337,61	Картометрический метод	0,1	-
104	377716,51	2241337,95	Картометрический метод	0,1	-
105	377724,11	2241339,00	Картометрический метод	0,1	-
106	377728,83	2241337,69	Картометрический метод	0,1	-
107	377732,77	2241334,02	Картометрический метод	0,1	-
108	377734,34	2241331,40	Картометрический метод	0,1	-
109	377734,04	2241316,25	Картометрический метод	0,1	-
110	377736,67	2241311,53	Картометрический метод	0,1	-
111	377743,22	2241309,18	Картометрический метод	0,1	-
112	377767,78	2241308,19	Картометрический метод	0,1	-
113	377807,12	2241308,13	Картометрический метод	0,1	-
114	377828,54	2241309,97	Картометрический метод	0,1	-
115	377871,81	2241329,62	Картометрический метод	0,1	-
116	378046,42	2241332,67	Картометрический метод	0,1	-
117	378201,47	2241334,56	Картометрический метод	0,1	-
14	378207,01	2241336,29	Картометрический метод	0,1	-
Часть № 3					
118	375025,64	2239913,15	Картометрический метод	0,1	-
119	375021,14	2239960,32	Картометрический метод	0,1	-
120	375003,08	2239978,38	Картометрический метод	0,1	-
121	374970,41	2239976,36	Картометрический метод	0,1	-
122	374972,51	2239954,56	Картометрический метод	0,1	-
123	374976,00	2239945,65	Картометрический метод	0,1	-
124	374983,34	2239936,95	Картометрический метод	0,1	-
125	375007,60	2239929,21	Картометрический метод	0,1	-
126	375005,90	2239923,86	Картометрический метод	0,1	-
118	375025,64	2239913,15	Картометрический метод	0,1	-
Часть № 4					
127	374961,00	2240060,88	Картометрический метод	0,1	-
128	375013,77	2240116,83	Картометрический метод	0,1	-
129	374952,48	2240130,00	Картометрический метод	0,1	-
127	374961,00	2240060,88	Картометрический метод	0,1	-
Часть № 5					
130	374952,35	2239913,44	Картометрический метод	0,1	-
131	374965,30	2239928,30	Картометрический метод	0,1	-
132	374959,94	2239935,22	Картометрический метод	0,1	-
133	374953,13	2239949,28	Картометрический метод	0,1	-
134	374950,95	2239974,04	Картометрический метод	0,1	-
135	374947,01	2240018,68	Картометрический метод	0,1	-
136	374935,51	2240112,27	Картометрический метод	0,1	-
137	374926,92	2240112,43	Картометрический метод	0,1	-
138	374915,72	2240115,77	Картометрический метод	0,1	-
139	374901,02	2240122,16	Картометрический метод	0,1	-
140	374898,74	2240122,14	Картометрический метод	0,1	-
141	374878,79	2240112,34	Картометрический метод	0,1	-
142	374867,94	2240110,98	Картометрический метод	0,1	-
143	374859,59	2240108,98	Картометрический метод	0,1	-
144	374852,61	2240105,32	Картометрический метод	0,1	-
145	374847,32	2240101,03	Картометрический метод	0,1	-
146	374842,63	2240093,33	Картометрический метод	0,1	-
147	374835,53	2240084,13	Картометрический метод	0,1	-
148	374832,44	2240082,62	Картометрический метод	0,1	-

1	2	3	4	5	6
149	374825,27	2240082,68	Картометрический метод	0,1	-
150	374817,62	2240087,89	Картометрический метод	0,1	-
151	374814,80	2240092,54	Картометрический метод	0,1	-
152	374811,60	2240099,79	Картометрический метод	0,1	-
153	374809,13	2240107,20	Картометрический метод	0,1	-
154	374801,47	2240116,86	Картометрический метод	0,1	-
155	374790,81	2240124,85	Картометрический метод	0,1	-
156	374783,67	2240125,82	Картометрический метод	0,1	-
157	374777,81	2240123,21	Картометрический метод	0,1	-
158	374769,67	2240116,43	Картометрический метод	0,1	-
159	374764,38	2240115,02	Картометрический метод	0,1	-
160	374752,15	2240118,44	Картометрический метод	0,1	-
161	374708,18	2240004,09	Картометрический метод	0,1	-
162	374795,96	2239932,47	Картометрический метод	0,1	-
163	374843,67	2239968,33	Картометрический метод	0,1	-
130	374952,35	2239913,44	Картометрический метод	0,1	-

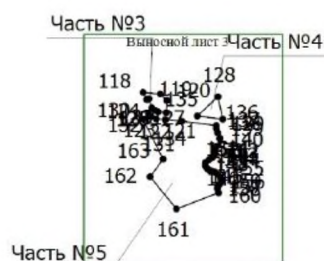
Раздел 3							
Сведения о местоположении измененных (уточненных) границ объекта							
1. Система координат -							
2. Сведения о характерных точках границ объекта							
Обозначение характерных точек границ	Существующие координаты, м		Измененные (уточненные) координаты, м		Метод определения координат характерной точки	Средняя квадратическая погрешность положения характерной точки (Mt), м	Описание обозначения точки на местности (при наличии)
	X	Y	X	Y			
1	2	3	4	5	6	7	8
-	-	-	-	-	-	-	-
3. Сведения о характерных точках части (частей) границы объекта							
Обозначение характерных точек части границы	Существующие координаты, м		Измененные (уточненные) координаты, м		Метод определения координат характерной точки	Средняя квадратическая погрешность положения характерной точки (Mt), м	Описание обозначения точки на местности (при наличии)
	X	Y	X	Y			
1	2	3	4	5	6	7	8
-	-	-	-	-	-	-	-

Раздел 4

План границ объекта

МСК-47, зона 2

Часть №1



Масштаб 1:20000

Условные обозначения

— Граница объекта, установленная (уточненная) при проведении работ по описанию местоположения границ

1 - Обозначение номеров характерных точек границы объекта

• - Характерная точка границы объекта, установленная (уточненная) при проведении работ

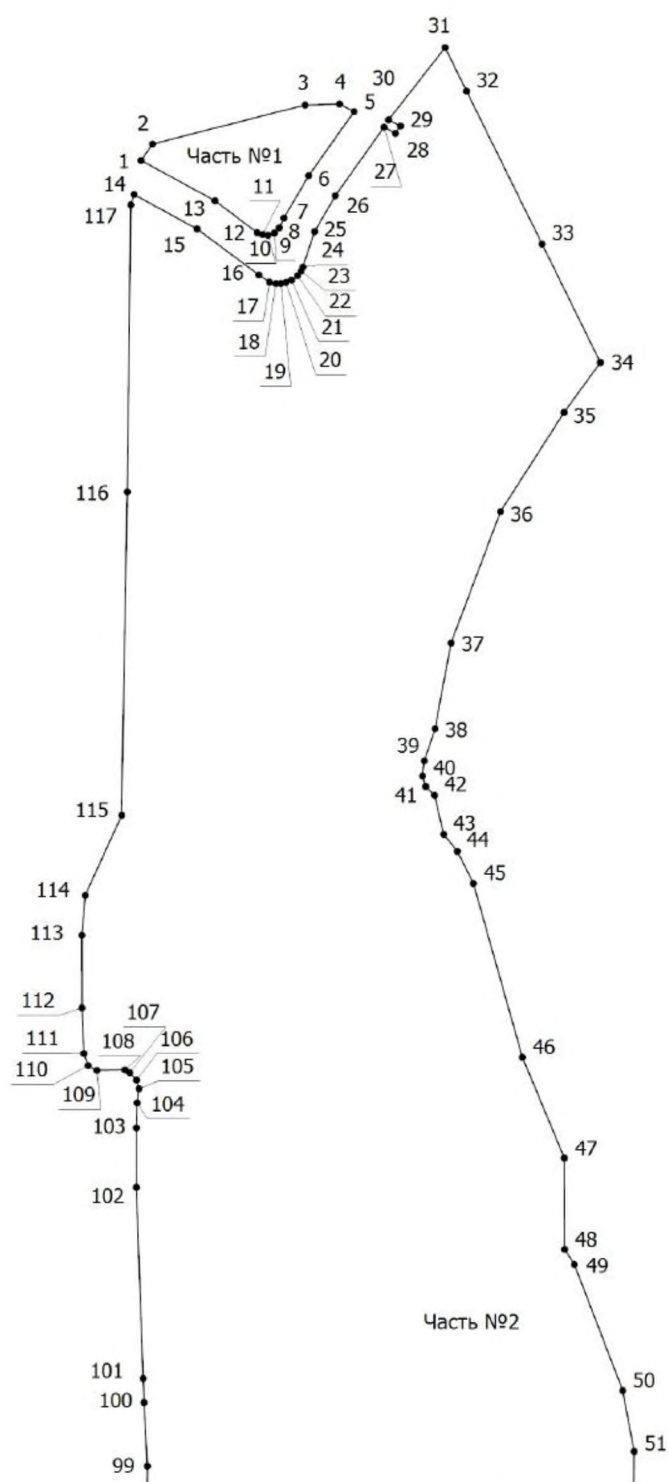
Часть №1 - Номер части контура

Раздел 4

План границ объекта

Выносной лист 1

МСК-47, зона 2



Масштаб 1:4000

Условные обозначения

1

- Граница объекта, установленная (уточненная) при проведении работ по описанию местоположения границ
 - Обозначение номеров характерных точек границы объекта

Часть №1

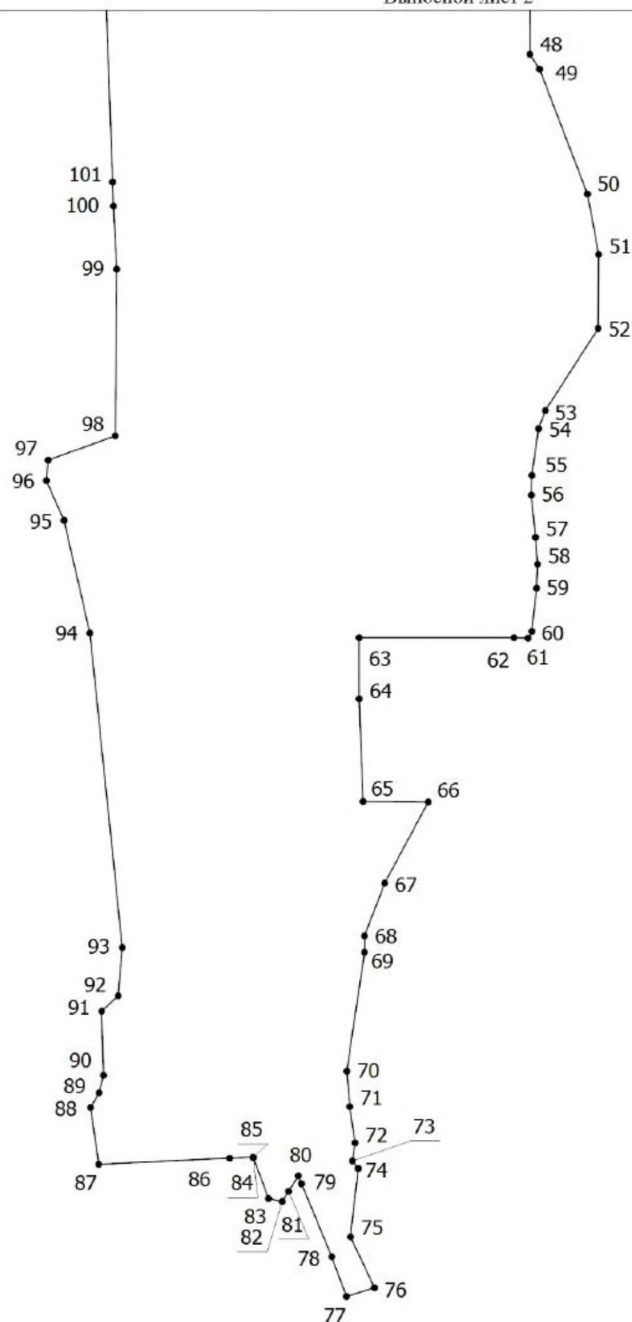
• - Характерная точка границы объекта, установленная (уточненная) при проведении работ
 - Номер части контура

Раздел 4

План границ объекта

Выносной лист 2

МСК-47, зона 2



Масштаб 1:4000

Условные обозначения

— Граница объекта, установленная (уточненная)
 при проведении работ по описанию
 местоположения границ
 1 - Обозначение номеров характерных точек
 границы объекта

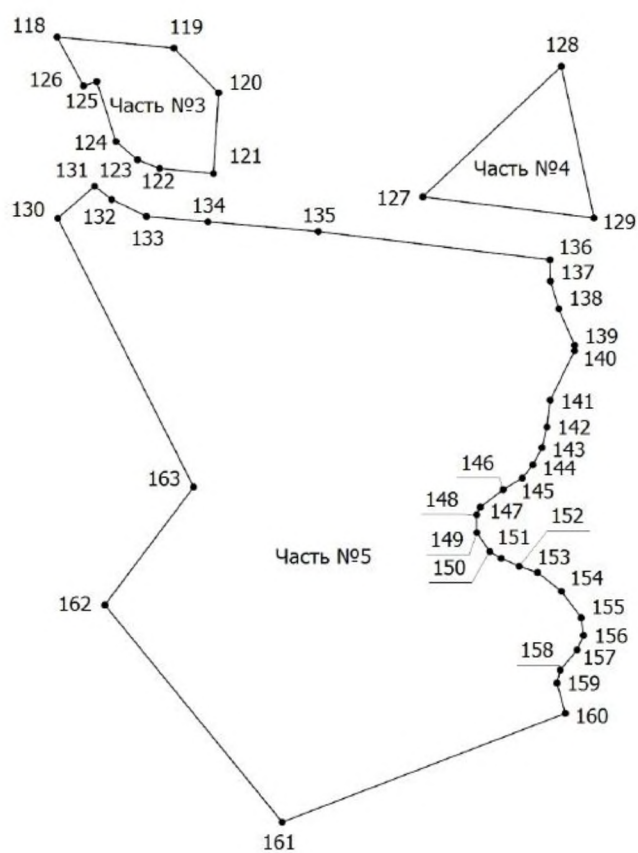
• - Характерная точка границы объекта,
 установленная (уточненная) при проведении
 работ

Раздел 4

План границ объекта

Выносной лист 3

МСК-47, зона 2



Масштаб 1:3000

Условные обозначения

— Граница объекта, установленная (уточненная)
 при проведении работ по описанию
 местоположения границ
 1 - Обозначение номеров характерных точек
 границы объекта

• - Характерная точка границы объекта,
 установленная (уточненная) при проведении
 работ
 Часть №1 - Номер части контура

16. ОПИСАНИЕ МЕСТОПОЛОЖЕНИЯ ГРАНИЦ ДЕРЕВНИ ФЕДОСЬИНО

ОПИСАНИЕ МЕСТОПОЛОЖЕНИЯ ГРАНИЦ деревня Федосьино		
(наименование объекта, местоположение границ которого описано (далее - объект))		
Раздел 1		
Сведения об объекте		
№ п/п	Характеристики объекта	Описание характеристик
1	2	3
1.	Местоположение объекта	Ленинградская область, Тосненский муниципальный район, Лисинское сельское поселение
2.	Площадь объекта +/- величина погрешности определения площади (Р +/- Дельта Р)	146816 м ² +/- 134 м ²
3.	Иные характеристики объекта	-

Раздел 2					
Сведения о местоположении границ объекта					
1. Система координат МСК-47, зона 2					
2. Сведения о характерных точках границ объекта					
Обозначение характерных точек границ	Координаты, м		Метод определения координат характерной точки	Средняя квадратическая погрешность положения характерной точки (Mt), м	Описание обозначения точки на местности (при наличии)
	X	Y			
1	2	3	4	5	6
-	-	-	-	-	-

3. Сведения о характерных точках части (частей) границы объекта					
Обозначение характерных точек границ	Координаты, м		Метод определения координат характерной точки	Средняя квадратическая погрешность положения характерной точки (Mt), м	Описание обозначения точки на местности (при наличии)
	X	Y			
1	2	3	4	5	6
Часть № 1					
1	365536,40	2243282,36	Картометрический метод	0,1	-
2	365538,35	2243285,70	Картометрический метод	0,1	-
3	365536,89	2243286,52	Картометрический метод	0,1	-
4	365490,80	2243328,57	Картометрический метод	0,1	-
5	365519,53	2243371,44	Картометрический метод	0,1	-
6	365530,30	2243387,52	Картометрический метод	0,1	-
7	365528,69	2243404,55	Картометрический метод	0,1	-
8	365495,86	2243421,53	Картометрический метод	0,1	-
9	365481,98	2243432,15	Картометрический метод	0,1	-
10	365461,67	2243440,90	Картометрический метод	0,1	-
11	365450,45	2243445,24	Картометрический метод	0,1	-
12	365449,38	2243446,13	Картометрический метод	0,1	-
13	365449,43	2243449,32	Картометрический метод	0,1	-
14	365446,03	2243451,02	Картометрический метод	0,1	-
15	365442,03	2243450,85	Картометрический метод	0,1	-
16	365441,18	2243452,89	Картометрический метод	0,1	-
17	365438,72	2243454,42	Картометрический метод	0,1	-
18	365438,12	2243457,39	Картометрический метод	0,1	-
19	365438,97	2243460,71	Картометрический метод	0,1	-
20	365436,50	2243464,36	Картометрический метод	0,1	-
21	365436,08	2243467,42	Картометрический метод	0,1	-
22	365434,12	2243468,87	Картометрический метод	0,1	-
23	365430,89	2243468,44	Картометрический метод	0,1	-
24	365430,13	2243472,10	Картометрический метод	0,1	-
25	365438,03	2243493,01	Картометрический метод	0,1	-
26	365438,54	2243497,51	Картометрический метод	0,1	-
27	365437,23	2243504,29	Картометрический метод	0,1	-
28	365430,19	2243512,92	Картометрический метод	0,1	-
29	365423,58	2243521,14	Картометрический метод	0,1	-
30	365418,48	2243529,90	Картометрический метод	0,1	-
31	365414,40	2243534,83	Картометрический метод	0,1	-
32	365409,22	2243538,99	Картометрический метод	0,1	-
33	365396,66	2243542,84	Картометрический метод	0,1	-
34	365385,67	2243544,43	Картометрический метод	0,1	-
35	365377,68	2243535,59	Картометрический метод	0,1	-
36	365373,26	2243533,64	Картометрический метод	0,1	-
37	365371,48	2243528,79	Картометрический метод	0,1	-
38	365368,50	2243526,33	Картометрический метод	0,1	-
39	365364,42	2243520,63	Картометрический метод	0,1	-
40	365359,07	2243518,34	Картометрический метод	0,1	-
41	365354,48	2243515,62	Картометрический метод	0,1	-
42	365350,57	2243516,30	Картометрический метод	0,1	-
43	365346,36	2243519,48	Картометрический метод	0,1	-
44	365344,36	2243519,19	Картометрический метод	0,1	-
45	365346,32	2243514,26	Картометрический метод	0,1	-
46	365346,32	2243508,82	Картометрический метод	0,1	-

1	2	3	4	5	6
47	365344,70	2243505,76	Картометрический метод	0,1	-
48	365343,60	2243505,50	Картометрический метод	0,1	-
49	365340,37	2243508,14	Картометрический метод	0,1	-
50	365339,18	2243507,71	Картометрический метод	0,1	-
51	365338,50	2243502,19	Картометрический метод	0,1	-
52	365331,36	2243498,87	Картометрический метод	0,1	-
53	365326,58	2243497,95	Картометрический метод	0,1	-
54	365324,67	2243496,28	Картометрический метод	0,1	-
55	365323,21	2243489,30	Картометрический метод	0,1	-
56	365322,01	2243482,04	Картометрический метод	0,1	-
57	365323,03	2243477,54	Картометрический метод	0,1	-
58	365320,22	2243470,98	Картометрический метод	0,1	-
59	365316,23	2243464,79	Картометрический метод	0,1	-
60	365312,83	2243464,36	Картометрический метод	0,1	-
61	365310,71	2243467,42	Картометрический метод	0,1	-
62	365311,82	2243474,81	Картометрический метод	0,1	-
63	365310,03	2243483,40	Картометрический метод	0,1	-
64	365309,01	2243485,10	Картометрический метод	0,1	-
65	365306,37	2243485,27	Картометрический метод	0,1	-
66	365301,61	2243480,85	Картометрический метод	0,1	-
67	365300,08	2243480,26	Картометрический метод	0,1	-
68	365297,79	2243483,83	Картометрический метод	0,1	-
69	365296,68	2243485,78	Картометрический метод	0,1	-
70	365294,22	2243487,31	Картометрический метод	0,1	-
71	365292,60	2243491,73	Картометрический метод	0,1	-
72	365288,74	2243497,65	Картометрический метод	0,1	-
73	365284,81	2243501,28	Картометрический метод	0,1	-
74	365282,74	2243504,14	Картометрический метод	0,1	-
75	365278,66	2243505,42	Картометрический метод	0,1	-
76	365269,57	2243506,78	Картометрический метод	0,1	-
77	365267,53	2243509,33	Картометрический метод	0,1	-
78	365267,95	2243512,90	Картометрический метод	0,1	-
79	365259,28	2243529,30	Картометрический метод	0,1	-
80	365256,22	2243539,67	Картометрический метод	0,1	-
81	365252,48	2243541,97	Картометрический метод	0,1	-
82	365209,05	2243538,57	Картометрический метод	0,1	-
83	365212,80	2243507,46	Картометрический метод	0,1	-
84	365209,32	2243507,51	Картометрический метод	0,1	-
85	365190,22	2243507,22	Картометрический метод	0,1	-
86	365180,39	2243508,66	Картометрический метод	0,1	-
87	365122,37	2243507,77	Картометрический метод	0,1	-
88	365125,77	2243459,80	Картометрический метод	0,1	-
89	365150,15	2243386,44	Картометрический метод	0,1	-
90	365254,65	2243387,95	Картометрический метод	0,1	-
91	365342,12	2243361,62	Картометрический метод	0,1	-
92	365411,09	2243316,40	Картометрический метод	0,1	-
93	365427,54	2243325,99	Картометрический метод	0,1	-
94	365446,37	2243321,99	Картометрический метод	0,1	-
95	365455,55	2243323,69	Картометрический метод	0,1	-
96	365466,91	2243329,62	Картометрический метод	0,1	-
97	365470,10	2243327,09	Картометрический метод	0,1	-
98	365504,82	2243299,56	Картометрический метод	0,1	-
99	365533,06	2243283,95	Картометрический метод	0,1	-
1	365536,40	2243282,36	Картометрический метод	0,1	-
Часть № 2					

1	2	3	4	5	6
100	364984,65	2243421,10	Картометрический метод	0,1	-
101	364987,81	2243426,42	Картометрический метод	0,1	-
102	364989,07	2243431,98	Картометрический метод	0,1	-
103	364989,49	2243439,29	Картометрический метод	0,1	-
104	364994,93	2243452,12	Картометрический метод	0,1	-
105	364998,76	2243462,24	Картометрический метод	0,1	-
106	365008,62	2243496,15	Картометрический метод	0,1	-
107	365015,08	2243507,37	Картометрический метод	0,1	-
108	365019,07	2243511,03	Картометрический метод	0,1	-
109	365020,99	2243517,45	Картометрический метод	0,1	-
110	365023,15	2243520,81	Картометрический метод	0,1	-
111	365022,91	2243522,30	Картометрический метод	0,1	-
112	365030,80	2243527,35	Картометрический метод	0,1	-
113	365034,97	2243532,45	Картометрический метод	0,1	-
114	365038,20	2243537,47	Картометрический метод	0,1	-
115	365041,77	2243541,89	Картометрический метод	0,1	-
116	365045,21	2243547,66	Картометрический метод	0,1	-
117	365075,51	2243583,62	Картометрический метод	0,1	-
118	365080,02	2243589,57	Картометрический метод	0,1	-
119	365081,97	2243593,65	Картометрический метод	0,1	-
120	365089,53	2243618,39	Картометрический метод	0,1	-
121	365093,61	2243633,09	Картометрический метод	0,1	-
122	365093,19	2243635,81	Картометрический метод	0,1	-
123	365094,12	2243643,89	Картометрический метод	0,1	-
124	365097,78	2243649,50	Картометрический метод	0,1	-
125	365098,20	2243653,41	Картометрический метод	0,1	-
126	365100,41	2243661,31	Картометрический метод	0,1	-
127	365102,11	2243669,05	Картометрический метод	0,1	-
128	365105,34	2243677,89	Картометрический метод	0,1	-
129	365106,02	2243685,20	Картометрический метод	0,1	-
130	365109,51	2243688,51	Картометрический метод	0,1	-
131	365109,88	2243693,84	Картометрический метод	0,1	-
132	365111,38	2243698,20	Картометрический метод	0,1	-
133	365110,10	2243701,94	Картометрический метод	0,1	-
134	365111,46	2243706,11	Картометрический метод	0,1	-
135	365111,21	2243709,42	Картометрический метод	0,1	-
136	365112,82	2243714,18	Картометрический метод	0,1	-
137	365112,14	2243718,77	Картометрический метод	0,1	-
138	365111,29	2243726,68	Картометрический метод	0,1	-
139	365114,18	2243735,43	Картометрический метод	0,1	-
140	365116,05	2243744,44	Картометрический метод	0,1	-
141	365119,45	2243751,58	Картометрический метод	0,1	-
142	365119,37	2243755,75	Картометрический метод	0,1	-
143	365123,11	2243765,10	Картометрический метод	0,1	-
144	365122,34	2243767,65	Картометрический метод	0,1	-
145	365125,15	2243769,60	Картометрический метод	0,1	-
146	365128,97	2243774,87	Картометрический метод	0,1	-
147	365139,77	2243781,68	Картометрический метод	0,1	-
148	365146,31	2243789,41	Картометрический метод	0,1	-
149	365079,16	2243803,54	Картометрический метод	0,1	-
150	364987,52	2243792,11	Картометрический метод	0,1	-
151	364817,28	2243736,78	Картометрический метод	0,1	-
152	364810,84	2243644,32	Картометрический метод	0,1	-
153	364773,49	2243525,93	Картометрический метод	0,1	-
154	364761,13	2243455,89	Картометрический метод	0,1	-

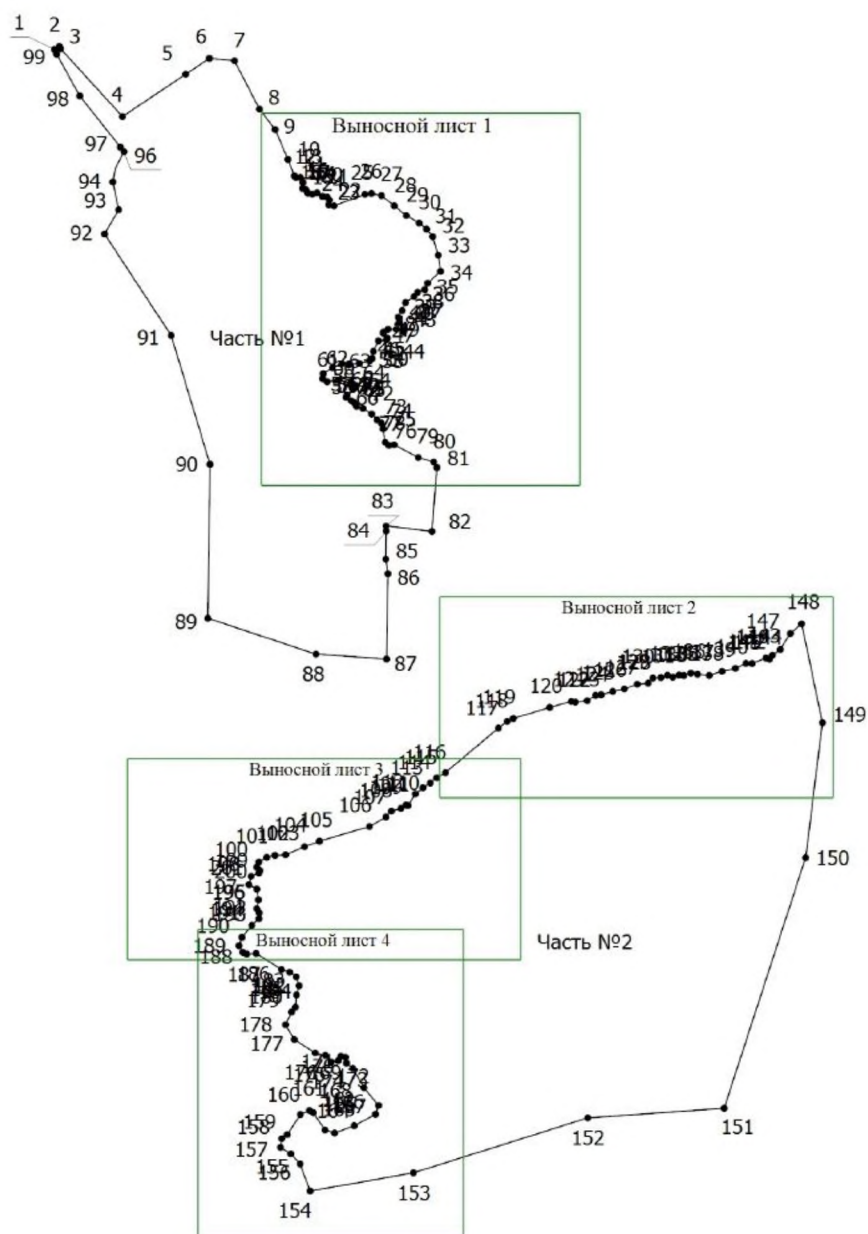
1	2	3	4	5	6
155	364779,55	2243449,06	Картометрический метод	0,1	-
156	364786,43	2243442,77	Картометрический метод	0,1	-
157	364790,85	2243435,80	Картометрический метод	0,1	-
158	364796,72	2243436,65	Картометрический метод	0,1	-
159	364799,44	2243440,39	Картометрический метод	0,1	-
160	364813,12	2243449,23	Картометрический метод	0,1	-
161	364815,84	2243455,44	Картометрический метод	0,1	-
162	364814,31	2243458,16	Картометрический метод	0,1	-
163	364802,58	2243465,98	Картометрический метод	0,1	-
164	364800,56	2243472,49	Картометрический метод	0,1	-
165	364805,47	2243485,87	Картометрический метод	0,1	-
166	364813,29	2243500,24	Картометрический метод	0,1	-
167	364819,32	2243502,28	Картометрический метод	0,1	-
168	364831,31	2243492,33	Картометрический метод	0,1	-
169	364844,40	2243484,93	Картометрический метод	0,1	-
170	364847,97	2243480,51	Картометрический метод	0,1	-
171	364851,96	2243479,75	Картометрический метод	0,1	-
172	364852,81	2243476,69	Картометрический метод	0,1	-
173	364849,61	2243474,93	Картометрический метод	0,1	-
174	364848,73	2243470,14	Картометрический метод	0,1	-
175	364853,32	2243466,23	Картометрический метод	0,1	-
176	364854,94	2243459,35	Картометрический метод	0,1	-
177	364864,03	2243445,15	Картометрический метод	0,1	-
178	364874,06	2243439,20	Картометрический метод	0,1	-
179	364882,73	2243443,37	Картометрический метод	0,1	-
180	364886,05	2243445,92	Картометрический метод	0,1	-
181	364894,29	2243446,60	Картометрический метод	0,1	-
182	364900,58	2243448,38	Картометрический метод	0,1	-
183	364906,53	2243446,43	Картометрический метод	0,1	-
184	364909,76	2243442,01	Картометрический метод	0,1	-
185	364911,55	2243436,48	Картометрический метод	0,1	-
186	364922,55	2243419,27	Картометрический метод	0,1	-
187	364922,09	2243412,77	Картометрический метод	0,1	-
188	364923,28	2243410,22	Картометрический метод	0,1	-
189	364927,70	2243407,67	Картометрический метод	0,1	-
190	364933,48	2243409,62	Картометрический метод	0,1	-
191	364941,55	2243416,34	Картометрический метод	0,1	-
192	364946,14	2243421,18	Картометрический метод	0,1	-
193	364949,88	2243421,35	Картометрический метод	0,1	-
194	364952,86	2243419,65	Картометрический метод	0,1	-
195	364958,89	2243420,84	Картометрический метод	0,1	-
196	364966,20	2243419,74	Картометрический метод	0,1	-
197	364969,26	2243414,43	Картометрический метод	0,1	-
198	364974,79	2243415,74	Картометрический метод	0,1	-
199	364977,15	2243421,14	Картометрический метод	0,1	-
200	364978,78	2243421,86	Картометрический метод	0,1	-
201	364981,08	2243419,65	Картометрический метод	0,1	-
100	364984,65	2243421,10	Картометрический метод	0,1	-

Раздел 3							
Сведения о местоположении измененных (уточненных) границ объекта							
1. Система координат -							
2. Сведения о характерных точках границ объекта							
Обозначение характерных точек границ	Существующие координаты, м		Измененные (уточненные) координаты, м		Метод определения координат характерной точки	Средняя квадратическая погрешность положения характерной точки (Mt), м	Описание обозначения точки на местности (при наличии)
	X	Y	X	Y			
1	2	3	4	5	6	7	8
-	-	-	-	-	-	-	-
3. Сведения о характерных точках части (частей) границы объекта							
Обозначение характерных точек части границы	Существующие координаты, м		Измененные (уточненные) координаты, м		Метод определения координат характерной точки	Средняя квадратическая погрешность положения характерной точки (Mt), м	Описание обозначения точки на местности (при наличии)
	X	Y	X	Y			
1	2	3	4	5	6	7	8
-	-	-	-	-	-	-	-

Раздел 4

План границ объекта

МСК-47, зона 2




Масштаб 1:5000

Условные обозначения

— Граница объекта, установленная (уточненная) при проведении работ по описанию местоположения границ
 1 - Обозначение номеров характерных точек границы объекта

• - Характерная точка границы объекта, установленная (уточненная) при проведении работ
 Часть №1 - Номер части контура

МСК-47, зона 2



Масштаб 1:1200

1	<ul style="list-style-type: none"> - Граница объекта, установленная (уточненная) при проведении работ по описанию местоположения границ - Обозначение номеров характерных точек границы объекта
---	---


- Характерная точка границы объекта, установленная (уточненная) при проведении работ

Раздел 4

План границ объекта

Выносной лист 2

МСК-47, зона 2



Масштаб 1:1000

Условные обозначения

— - Граница объекта, установленная (уточненная) при проведении работ по описанию местоположения границ

1 - Обозначение номеров характерных точек границы объекта

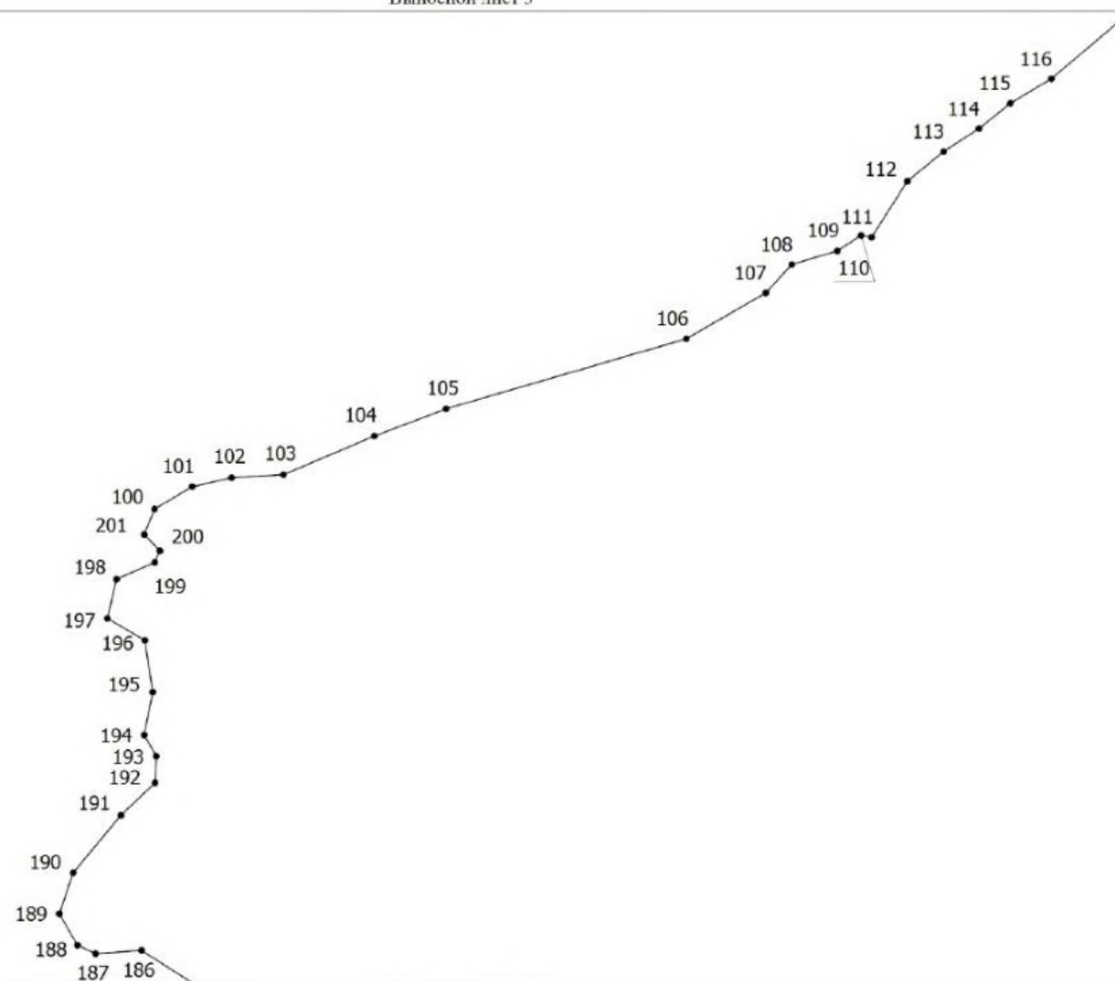
• - Характерная точка границы объекта, установленная (уточненная) при проведении работ

Раздел 4

План границ объекта

Выносной лист 3

МСК-47, зона 2



Масштаб 1:1000

Условные обозначения

— Граница объекта, установленная (уточненная) при проведении работ по описанию местоположения границ

1

- Обозначение номеров характерных точек границы объекта

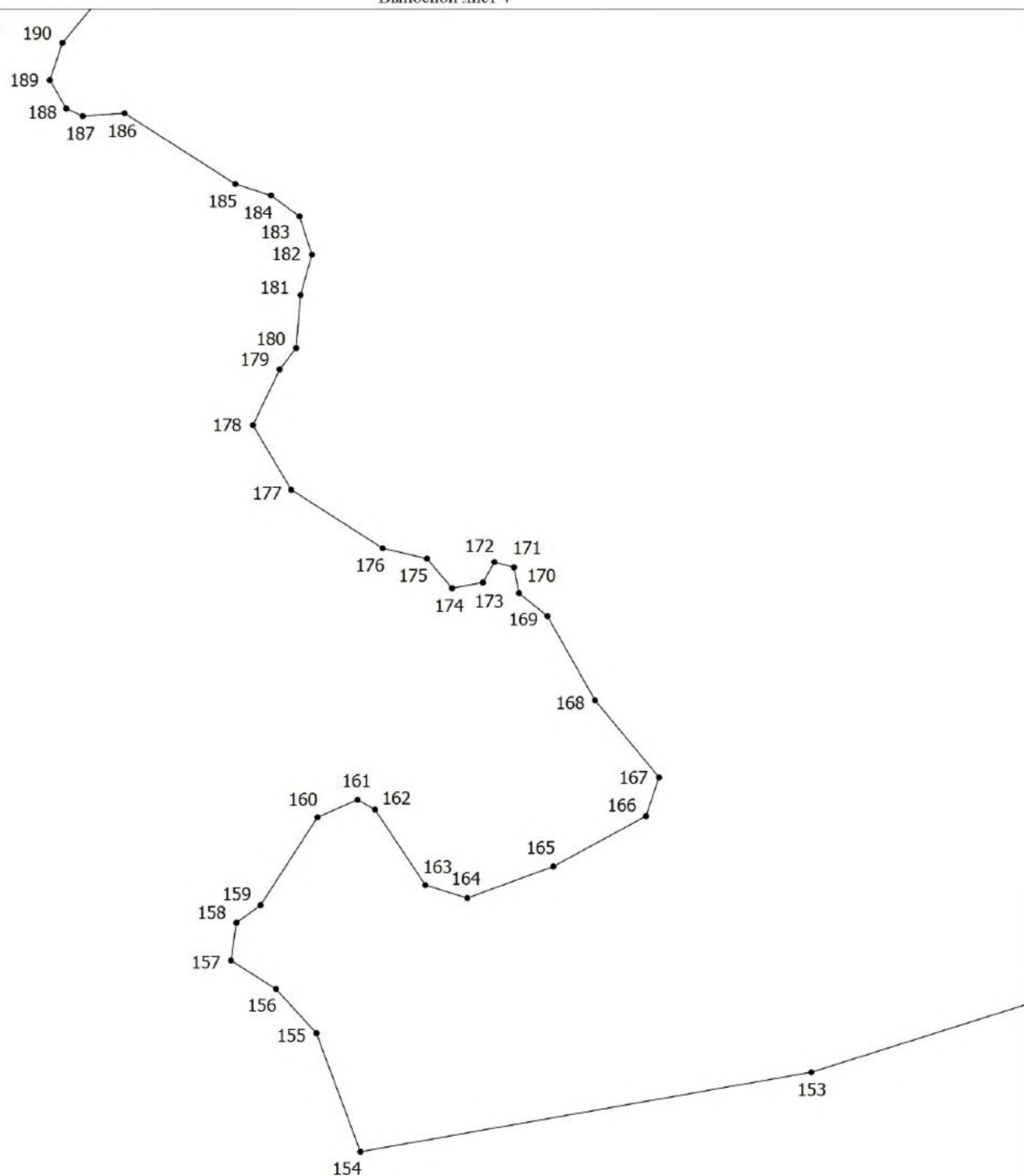
• - Характерная точка границы объекта, установленная (уточненная) при проведении работ

Раздел 4

План границ объекта

Выносной лист 4

МСК-47, зона 2



Масштаб 1:1000

Условные обозначения

1

- Граница объекта, установленная (уточненная)
при проведении работ по описанию
местоположения границ
- Обозначение номеров характерных точек
границы объекта

•

- Характерная точка границы объекта,
установленная (уточненная) при проведении
работ