№ 205205-2026-2457
от 30.03.2026

ПРАВИТЕЛЬСТВО ЛЕНИНГРАДСКОЙ ОБЛАСТИ
ПОСТАНОВЛЕНИЕ

от 30 марта 2026 года № 244

**Об утверждении Генерального плана муниципального
образования Бегуницкое сельское поселение
Волосовского муниципального района
Ленинградской области**

На основании части 1 статьи 24 Градостроительного кодекса Российской Федерации, пункта 4 части 1 статьи 1 областного закона от 7 июля 2014 года № 45-оз "О перераспределении полномочий в области градостроительной деятельности между органами государственной власти Ленинградской области и органами местного самоуправления Ленинградской области", с учетом части 1 статьи 23 Градостроительного кодекса Российской Федерации Правительство Ленинградской области **п о с т а н о в л я е т** :

1. Утвердить прилагаемый Генеральный план муниципального образования Бегуницкое сельское поселение Волосовского муниципального района Ленинградской области.

2. Комитету градостроительной политики Ленинградской области в установленные частью 9 статьи 9 Градостроительного кодекса Российской Федерации сроки обеспечить размещение Генерального плана муниципального образования Бегуницкое сельское поселение Волосовского муниципального района Ленинградской области и материалов по его обоснованию в федеральной государственной информационной системе территориального планирования.

Губернатор
Ленинградской области



А.Дрозденко

УТВЕРЖДЕН
постановлением Правительства
Ленинградской области
от 30 марта 2026 года № 244
(приложение)

Генеральный план
муниципального образования
Бегуницкое сельское поселение
Волосовского муниципального района
Ленинградской области

ПОЛОЖЕНИЕ
о территориальном планировании

1. Сведения о планируемых для размещения объектов местного значения поселения

№ п/п	Наименование объекта	Местоположение	Характеристика объекта ¹	Размер зон с особыми условиями использования территорий
1	2	3	4	5
Объекты в области водоснабжения населения				
1	<p>Вид объектов: водозаборы. Назначение объектов: обеспечение централизованного водоснабжения поселка Зимитицы. Характеристика зон с особыми условиями использования территорий: зоны санитарной охраны источника водоснабжения, режим использования территорий в границах зон санитарной охраны объектов водоснабжения согласно СанПиН 2.1.4.1110-02 "Зоны санитарной охраны источников водоснабжения и водопроводов питьевого назначения"</p>			
1.1	Водозабор	Поселок Зимитицы, зона инженерной инфраструктуры	Реконструкция, строительство станции водоподготовки	Зона санитарной охраны 1 пояса: 50 м; зоны санитарной охраны 2 – 3 пояса: по проекту
Объекты в области водоотведения				
2	<p>Вид объектов: канализационные очистные сооружения. Назначение объектов: обеспечение очистки хозяйственно-бытовых сточных вод. Характеристика зон с особыми условиями использования территорий: санитарно-защитные зоны канализационных очистных сооружений (ориентировочные размеры санитарно-защитных зон для сооружений водоотведения и очистки сточных вод) и снегоплавильного, снегоприемного пункта в соответствии с санитарной классификацией</p>			

¹Местоположение и основные характеристики планируемых объектов инженерной инфраструктуры уточняются в рамках документации по планировке территории. Прокладку объектов, планируемых к размещению вдоль автомобильных дорог предусматривать за границей полосы отвода автомобильных дорог, включенных в перечень автомобильных дорог общего пользования регионального значения, утвержденных постановлением Правительства Ленинградской области от 27 ноября 2007 года № 294.

1	2	3	4	5
	СанПиН 2.2.1/2.1.1.1200-03, при необходимости на основании проекта размер может быть сокращен до границ земельного участка, режим в соответствии с Правилами установления санитарно-защитных зон и использования земельных участков, расположенных в границах санитарно-защитных зон, утвержденными постановлением Правительства Российской Федерации от 3 марта 2018 года № 222			
2.1	Канализационные очистные сооружения	Деревня Бегуницы, зона инженерной инфраструктуры	Реконструкция, производительность 1,1 тыс. м ³ /сут с установкой канализационных очистных сооружений ливневого стока с прокладкой ливневого коллектора	100 м
2.2	Канализационные очистные сооружения	Поселок Зимитицы, зона инженерной инфраструктуры	Реконструкция, производительность 0,4 тыс. м ³ /сут	100 м
2.3	Канализационные очистные сооружения	Деревня Терпилицы, зона инженерной инфраструктуры	Реконструкция, производительность 0,4 тыс. м ³ /сут	100 м
3	Вид объектов: канализации самотечные. Назначение объектов: обеспечение приема и транспортировки хозяйственно-бытовых сточных вод			
3.1	Канализация самотечная	Деревня Бегуницы	Реконструкция, с прокладкой второй нитки коллектора; протяженность: 5,0 км	Не устанавливаются
3.2	Канализация самотечная	Деревня Терпилицы	Реконструкция, с устройством не менее двух насосов (основной,	Не устанавливаются

1	2	3	4	5
			резервный); протяженность: 1,5 км	
3.3	Канализация самотечная	Деревня Старые Бегуницы	Протяженность: 1,4 км	Не устанавливаются
3.4	Канализация самотечная	Поселок Зимитицы	Реконструкция, протяженность: 3,5 км	Не устанавливаются
3.5	Снегоплавильный, снегоприемный пункт	Деревня Бегуницы, зона инженерной инфраструктуры	Площадь – 400 м ²	Санитарно-защитная зона – 100 м
Объекты в области автомобильных дорог местного значения				
4	Вид объектов: улицы и дороги местного значения в границах населенных пунктов. Назначение объектов: обеспечение транспортных связей в населенных пунктах. Характеристика зон с особыми условиями использования территорий: не устанавливаются			
4.1	Улица в жилой застройке	Деревня Бегуницы	Протяженность: 1,7 км	Не устанавливаются
4.2	Главная улица	Поселок Зимитицы	Протяженность: 3,8 км	Не устанавливаются
4.3	Главная улица	Деревня Кальмус	Протяженность: 1,2 км	Не устанавливаются
4.4	Главная улица	Деревня Старые Бегуницы	Протяженность: 2,2 км	Не устанавливаются
4.5	Главная улица	Деревня Терпилицы	Протяженность: 1,9 км	Не устанавливаются
Объекты в области физической культуры, школьного и массового спорта, обеспечивающие проведение физкультурно-оздоровительных или спортивных мероприятий поселения				
5	Вид объектов: сооружения открытых или крытых стадионов. Назначение объектов: обеспечение инфраструктурой для развития физической культуры и массового спорта, проведения физкультурных мероприятий и массовых спортивных мероприятий. Характеристика зон с особыми условиями использования территорий: не устанавливаются			
5.1	Спортивное сооружение: лыже-роллерная трасса	Деревня Ивановское, зона специализированной общественной застройки	Протяженность: 2 км	Не устанавливаются
6	Вид объектов: многофункциональные спортивные комплексы (физкультурно-оздоровительные комплексы),			

1	2	3	4	5
спортивные залы, комплексы спортивных залов в составе многофункциональны спортивных комплексов				
6.1	Спортивный комплекс	Поселок Зимитицы, зона специализированной общественной застройки	Площадь спортивных залов: 1020 м ²	Не устанавливаются
Объекты в области организации досуга, обеспечения жителей поселения услугами организаций культуры и библиотечного обслуживания				
7	Вид объектов: дома (дворцы, центры) культуры. Назначение объектов: обеспечение инфраструктурой для организации досуга и обеспечения населения услугами организаций культуры. Характеристика зон с особыми условиями использования территорий: не устанавливаются			
7.1	Объект культурно-досугового (клубного) типа: дом культуры	Деревня Терпилицы, зона специализированной общественной застройки	Проектная мощность: 150 зрительских мест с библиотекой и спортивным залом	Не устанавливаются

2. Параметры функциональных зон, а также сведения о планируемых для размещения в них объектах федерального значения, объектах регионального значения, объектах местного значения, за исключением линейных объектов

Функциональная зона, код	Параметры		Сведения о планируемых для размещения объектах федерального значения, объектах регионального значения, объектах местного значения
	наименование параметра	значение	
1	2	3	4
Зона застройки индивидуальными жилими домами, Ж1	Площадь функциональной зоны	1712,99 га	Не планируются
	Этажность застройки	1 – 3 этажа	
	Коэффициент застройки	0,2	
	Плотность жилого фонда брутто	960 м ² /га	
Зона застройки индивидуальными жилими домами, Ж1.1	Площадь функциональной зоны	25,09 га	Не планируются
Зона застройки малоэтажными жилими домами, Ж2	Площадь функциональной зоны	5,38 га	Не планируются
	Этажность застройки	1 – 4 этажа	
	Коэффициент застройки для территории квартала	0,4 (в условиях реконструкции – 0,8)	
	Плотность жилого фонда брутто	1000 м ² /га	
Зона застройки среднеэтажными жилими домами, Ж3	Площадь функциональной зоны	22,59 га	Не планируются
	Этажность застройки	До 5 этажей	

1	2	3	4
	Коэффициент застройки для территории квартала	0,4 (в условиях реконструкции – 0,8)	
	Плотность жилого фонда брутто	1000 м ² /га	
Зона специализированной общественной застройки, О1	Площадь функциональной зоны	39,72 га	<p>Объекты регионального значения:</p> <p>врачебная амбулатория (планируемая к реконструкции), деревня Бегуницы;</p> <p>врачебная амбулатория (планируемая к реконструкции), поселок Зимитицы;</p> <p>врачебная амбулатория (планируемая к реконструкции), деревня Терпилицы.</p> <p>Объекты местного значения муниципального района:</p> <p>муниципальное общеобразовательное учреждение "Бегуницкая средняя общеобразовательная школа" (реконструкция), деревня Бегуницы;</p> <p>муниципальное общеобразовательное учреждение "Зимитицкая основная общеобразовательная школа" (реконструкция), поселок Зимитицы.</p> <p>Объекты местного значения поселения:</p> <p>лыже-роллерная трасса (реконструкция), деревня Ивановское;</p> <p>спортивные сооружения(строительство), деревня Бегуницы;</p> <p>спортивные сооружения, поселок Зимитицы;</p>
	Этажность застройки	1 – 4 этажа	
	Максимальный коэффициент застройки	0,8	

1	2	3	4
			дом культуры (строительство нового здания), деревня Терпилицы
Многофункциональная общественно-деловая зона, О2	Площадь функциональной зоны	23,34 га	Объекты местного значения поселения: спортивные сооружения (строительство), деревня Терпилицы
	Этажность застройки	1 – 4 этажа	
	Максимальный коэффициент застройки	1	
Производственная зона, П1	Площадь функциональной зоны	86,36 га	Не планируются
	Минимальный коэффициент застройки площадок промышленных предприятий	0,2	
	Максимальное количество этажей надземной части зданий	4 этажа	
Коммунально-складская зона, П2	Площадь функциональной зоны	27,34 га	Не планируются
	Минимальный коэффициент застройки площадок промышленных предприятий	0,4	
	Максимальное количество этажей надземной части зданий	4 этажа	
Коммунально-складская зона, П2.1	Площадь функциональной зоны	6,73 га	Не планируются
Зона инженерной инфраструктуры, И	Площадь функциональной зоны	50,97 га	Объекты местного значения поселения: водозабор (реконструкция), поселок Зимитицы;
	Максимальная этажность	3 этажа	

1	2	3	4
	зданий, строений, сооружений		канализационные очистные сооружения (реконструкция), деревня Бегуницы; канализационные очистные сооружения (реконструкция), поселок Зимитицы; канализационные очистные сооружения (реконструкция), деревня Терпилицы; снегоплавильный, снегоприемный пункт, деревня Бегуницы
Зона транспортной инфраструктуры, Т	Площадь функциональной зоны	396,86 га	Объект регионального значения: автомобильная газонаполнительная компрессорная станция в дер. Бегуницы
Зона сельскохозяйственных угодий, Сх1	Площадь функциональной зоны	15679,24 га	Объект регионального значения: особо охраняемая природная территория памятник природы Копорский глинт
	Коэффициент застройки	0	
Зона садоводческих некоммерческих объединений граждан, Сх2	Площадь функциональной зоны	31,14 га	Не планируются
	Максимальная этажность зданий, строений, сооружений	3 этажа	
Производственная зона сельскохозяйственных предприятий, Сх3	Площадь функциональной зоны	183,60 га	Не планируются
	Максимальная этажность зданий, строений, сооружений	4 этажа	
	Минимальный коэффициент застройки площадок сельскохозяйственных предприятий	0,3	

1	2	3	4
Производственная зона сельскохозяйственных предприятий, Сх3.1	Площадь функциональной зоны	5,51 га	Не планируются
Зона для ведения крестьянского (фермерского) хозяйства и учебно-производственной деятельности, Сх4	Площадь функциональной зоны	359,42 га	Не планируются
	Коэффициент застройки	0,1	
Зона озелененных территорий общего пользования, Р1	Площадь функциональной зоны	33,77 га	Не планируются
	Площадь объектов рекреационной инфраструктуры, приспособленных для занятий физической культурой и спортом	20%	
	Минимально допустимая доля зеленых насаждений в площади озелененных территорий общего пользования населенных пунктов	70%	
	Коэффициент застройки	0,3	
Зона лесов, Л	Площадь функциональной зоны	18937,35 га	Объект регионального значения: особо охраняемая природная территория памятник природы Копорский глинт

1	2	3	4
Зона кладбищ, С1	Площадь функциональной зоны	30,13 га	Не планируются
	Коэффициент застройки	0,1	
Зона озелененных территорий специального назначения, С2	Площадь функциональной зоны	110,86 га	Не планируются
	Коэффициент застройки	0,2	
Зона специального назначения, С3	Площадь функциональной зоны	137,14 га	Не планируются
Зона особо охраняемых территорий, С4	Площадь функциональной зоны	21,15 га	Не планируются

КАРТЫ

Приложение
к Генеральному плану
муниципального образования
Бегуницкое сельское поселение
Волосовского муниципального района
Ленинградской области

Сведения о границах населенных пунктов,
входящих в состав поселения

Состав приложения:

1. Описание местоположения границ деревня Бегуницы.
2. Описание местоположения границ деревня Большие Лашковицы.
3. Описание местоположения границ деревня Большое Тешково.
4. Описание местоположения границ деревня Буяницы.
5. Описание местоположения границ деревня Верницы.
6. Описание местоположения границ деревня Голятицы.
7. Описание местоположения границ деревня Гомонтово.
8. Описание местоположения границ деревня Горки.
9. Описание местоположения границ деревня Горье.
10. Описание местоположения границ деревня Зимитицы.
11. Описание местоположения границ посёлок Зимитицы.
12. Описание местоположения границ деревня Зябицы.
13. Описание местоположения границ деревня Ивановское.
14. Описание местоположения границ деревня Ильеши.
15. Описание местоположения границ деревня Кайкино.
16. Описание местоположения границ деревня Кальмус.
17. Описание местоположения границ деревня Канаршино.
18. Описание местоположения границ деревня Карстолово.
19. Описание местоположения границ деревня Кирово.
20. Описание местоположения границ деревня Коростовицы.
21. Описание местоположения границ деревня Корчаны.
22. Описание местоположения границ деревня Красное Брызгово.
23. Описание местоположения границ деревня Кюльвия.
24. Описание местоположения границ деревня Лашковицы.
25. Описание местоположения границ деревня Малое Тешково.
26. Описание местоположения границ деревня Марково.
27. Описание местоположения границ деревня Местаново.
28. Описание местоположения границ деревня Негодицы.
29. Описание местоположения границ деревня Ославье.
30. Описание местоположения границ деревня Пежевицы.
31. Описание местоположения границ деревня Поддубье.
32. Описание местоположения границ деревня Пружицы.
33. Описание местоположения границ деревня Радицы.
34. Описание местоположения границ деревня Рекково.
35. Описание местоположения границ деревня Рукулицы.
36. Описание местоположения границ деревня Русское Брызгово.
37. Описание местоположения границ деревня Синковицы.

38. Описание местоположения границ деревня Смёдово.
39. Описание местоположения границ деревня Старые Бегуницы.
40. Описание местоположения границ деревня Стойгино.
41. Описание местоположения границ деревня Татьянино.
42. Описание местоположения границ деревня Теглицы.
43. Описание местоположения границ деревня Терпилицы.
44. Описание местоположения границ деревня Томарово.
45. Описание местоположения границ деревня Худанки.
46. Описание местоположения границ деревня Черенковицы.
47. Описание местоположения границ деревня Чирковицы.

ОПИСАНИЕ МЕСТОПОЛОЖЕНИЯ ГРАНИЦ

деревня Бегуницы

(наименование объекта, местоположение границ которого описано (далее - объект))

Раздел 1

Сведения об объекте		
№ п/п	Характеристики объекта	Описание характеристик
1	2	3
1	Местоположение объекта	Ленинградская область, Волосовский муниципальный район, Бегуницкое сельское поселение, деревня Бегуницы
2	Площадь объекта +/- величина погрешности определения площади (Р+/- Дельта Р)	2091259 м ² +/- 316 м ²
3	Иные характеристики объекта	-

Раздел 2

Сведения о местоположении измененных (уточненных) границ объекта							
1. Система координат <u>МСК-47, зона 2</u>							
2. Сведения о характерных точках границ объекта							
Обозначение характерных точек границ	Существующие координаты, м		Измененные (уточненные) координаты, м		Метод определения координат характерной точки	Средняя квадратическая погрешность положения характерной точки (МТ), м	Описание обозначения точки на местности (при наличии)
	X	Y	X	Y			
1	2	3	4	5	6	7	8
Часть № 1							
1	398660,32	2157739,70	398660,32	2157739,70	Картометрический метод	0,10	–
2	398645,25	2157746,06	398645,25	2157746,06	Картометрический метод	0,10	–
3	398645,45	2157774,61	398645,45	2157774,61	Картометрический метод	0,10	–
4	398620,40	2157775,40	398620,40	2157775,40	Картометрический метод	0,10	–
5	398610,01	2157775,73	398610,01	2157775,73	Картометрический метод	0,10	–
6	398610,80	2157750,89	398610,80	2157750,89	Картометрический метод	0,10	–
7	398593,78	2157756,10	398593,78	2157756,10	Картометрический метод	0,10	–
8	398528,79	2157776,00	398528,79	2157776,00	Картометрический метод	0,10	–
9	398509,86	2157783,98	398509,86	2157783,98	Картометрический метод	0,10	–
10	398499,80	2157787,13	398499,80	2157787,13	Картометрический метод	0,10	–
11	398495,26	2157790,53	398495,26	2157790,53	Картометрический метод	0,10	–
12	398476,18	2157801,57	398476,18	2157801,57	Картометрический метод	0,10	–
13	398472,54	2157804,86	398472,54	2157804,86	Картометрический метод	0,10	–
14	398454,51	2157821,16	398454,51	2157821,16	Картометрический метод	0,10	–
15	398421,27	2157834,84	398421,27	2157834,84	Картометрический метод	0,10	–
16	398413,67	2157843,42	398413,67	2157843,42	Картометрический метод	0,10	–
17	398404,23	2157863,63	398404,23	2157863,63	Картометрический метод	0,10	–
18	398400,68	2157872,78	398400,68	2157872,78	Картометрический метод	0,10	–
19	398399,93	2157875,11	398399,93	2157875,11	Картометрический метод	0,10	–
20	398398,65	2157874,57	398398,65	2157874,57	Картометрический метод	0,10	–
21	398397,76	2157881,88	398397,76	2157881,88	Картометрический метод	0,10	–
22	398386,02	2157983,31	398386,02	2157983,31	Картометрический метод	0,10	–
23	398380,55	2158022,30	398380,55	2158022,30	Картометрический метод	0,10	–
24	398380,09	2158025,55	398380,09	2158025,55	Картометрический метод	0,10	–
25	398379,26	2158073,80	398379,26	2158073,80	Картометрический метод	0,10	–

1	2	3	4	5	6	7	8
26	398375,59	2158115,55	398375,59	2158115,55	Картометрический метод	0,10	–
27	398376,92	2158131,74	398376,92	2158131,74	Картометрический метод	0,10	–
28	398379,35	2158143,26	398379,35	2158143,26	Картометрический метод	0,10	–
29	398369,93	2158197,27	398369,93	2158197,27	Картометрический метод	0,10	–
30	398367,96	2158206,18	398367,96	2158206,18	Картометрический метод	0,10	–
31	398391,46	2158216,31	398391,46	2158216,31	Картометрический метод	0,10	–
32	398399,94	2158223,02	398399,94	2158223,02	Картометрический метод	0,10	–
33	398398,08	2158253,61	398398,08	2158253,61	Картометрический метод	0,10	–
34	398393,96	2158283,68	398393,96	2158283,68	Картометрический метод	0,10	–
35	398393,34	2158298,50	398393,34	2158298,50	Картометрический метод	0,10	–
36	398391,85	2158320,84	398391,85	2158320,84	Картометрический метод	0,10	–
37	398390,34	2158343,47	398390,34	2158343,47	Картометрический метод	0,10	–
38	398388,81	2158366,43	398388,81	2158366,43	Картометрический метод	0,10	–
39	398387,48	2158386,39	398387,48	2158386,39	Картометрический метод	0,10	–
40	398386,08	2158407,34	398386,08	2158407,34	Картометрический метод	0,10	–
41	398385,04	2158423,19	398385,04	2158423,19	Картометрический метод	0,10	–
42	398383,12	2158484,20	398383,12	2158484,20	Картометрический метод	0,10	–
43	398364,18	2158867,86	398364,18	2158867,86	Картометрический метод	0,10	–
44	398368,28	2158894,86	398368,28	2158894,86	Картометрический метод	0,10	–
45	398253,99	2158897,67	398253,99	2158897,67	Картометрический метод	0,10	–
46	398223,99	2158898,11	398223,99	2158898,11	Картометрический метод	0,10	–
47	398210,26	2158884,16	398210,26	2158884,16	Картометрический метод	0,10	–
48	398169,22	2158879,34	398169,22	2158879,34	Картометрический метод	0,10	–
49	398155,85	2158872,88	398155,85	2158872,88	Картометрический метод	0,10	–
50	398156,20	2158861,15	398156,20	2158861,15	Картометрический метод	0,10	–
51	398156,19	2158844,93	398156,19	2158844,93	Картометрический метод	0,10	–
52	398156,18	2158828,75	398156,18	2158828,75	Картометрический метод	0,10	–
53	398156,57	2158811,53	398156,57	2158811,53	Картометрический метод	0,10	–
54	398156,35	2158769,66	398156,35	2158769,66	Картометрический метод	0,10	–
55	398156,12	2158727,80	398156,12	2158727,80	Картометрический метод	0,10	–
56	398181,85	2158726,14	398181,85	2158726,14	Картометрический метод	0,10	–
57	398186,43	2158724,21	398186,43	2158724,21	Картометрический метод	0,10	–
58	398192,50	2158723,96	398192,50	2158723,96	Картометрический метод	0,10	–

1	2	3	4	5	6	7	8
59	398188,20	2158679,44	398188,20	2158679,44	Картометрический метод	0,10	–
60	398173,17	2158679,05	398173,17	2158679,05	Картометрический метод	0,10	–
61	398166,91	2158633,54	398166,91	2158633,54	Картометрический метод	0,10	–
62	–	–	398157,17	2158634,60	Картометрический метод	0,10	–
63	–	–	398138,99	2158641,85	Картометрический метод	0,10	–
64	–	–	398121,68	2158648,55	Картометрический метод	0,10	–
65	–	–	398102,71	2158656,00	Картометрический метод	0,10	–
66	–	–	398075,07	2158659,64	Картометрический метод	0,10	–
67	–	–	398023,32	2158667,26	Картометрический метод	0,10	–
68	–	–	398013,61	2158668,63	Картометрический метод	0,10	–
69	–	–	397880,83	2158687,47	Картометрический метод	0,10	–
70	–	–	397871,67	2158684,03	Картометрический метод	0,10	–
71	–	–	397869,23	2158679,40	Картометрический метод	0,10	–
72	–	–	397867,12	2158679,75	Картометрический метод	0,10	–
73	–	–	397865,99	2158708,86	Картометрический метод	0,10	–
74	397859,94	2158710,90	397859,94	2158710,90	Картометрический метод	0,10	–
75	397809,02	2158704,37	397809,02	2158704,37	Картометрический метод	0,10	–
76	397791,98	2158703,72	397791,98	2158703,72	Картометрический метод	0,10	–
77	397757,70	2158705,50	397757,70	2158705,50	Картометрический метод	0,10	–
78	397726,20	2158707,14	397726,20	2158707,14	Картометрический метод	0,10	–
79	397689,51	2158704,60	397689,51	2158704,60	Картометрический метод	0,10	–
80	397667,28	2158703,05	397667,28	2158703,05	Картометрический метод	0,10	–
81	397657,09	2158695,77	397657,09	2158695,77	Картометрический метод	0,10	–
82	397647,19	2158688,69	397647,19	2158688,69	Картометрический метод	0,10	–
83	397635,23	2158572,76	397635,23	2158572,76	Картометрический метод	0,10	–
84	397619,95	2158411,44	397619,95	2158411,44	Картометрический метод	0,10	–
85	397611,99	2158411,71	397611,99	2158411,71	Картометрический метод	0,10	–
86	397611,03	2158379,43	397611,03	2158379,43	Картометрический метод	0,10	–
87	397616,89	2158379,16	397616,89	2158379,16	Картометрический метод	0,10	–
88	397592,01	2158135,08	397592,01	2158135,08	Картометрический метод	0,10	–
89	397510,52	2157342,79	397510,52	2157342,79	Картометрический метод	0,10	–
90	397542,08	2157327,68	397542,08	2157327,68	Картометрический метод	0,10	–
91	397568,01	2157288,35	397568,01	2157288,35	Картометрический метод	0,10	–

1	2	3	4	5	6	7	8
92	397587,15	2157300,98	397587,15	2157300,98	Картометрический метод	0,10	–
93	397625,49	2157323,66	397625,49	2157323,66	Картометрический метод	0,10	–
94	397643,53	2157306,69	397643,53	2157306,69	Картометрический метод	0,10	–
95	397645,40	2157305,28	397645,40	2157305,28	Картометрический метод	0,10	–
96	397666,30	2157333,67	397666,30	2157333,67	Картометрический метод	0,10	–
97	397675,14	2157336,63	397675,14	2157336,63	Картометрический метод	0,10	–
98	397687,93	2157330,86	397687,93	2157330,86	Картометрический метод	0,10	–
99	397703,66	2157320,02	397703,66	2157320,02	Картометрический метод	0,10	–
100	397715,38	2157313,86	397715,38	2157313,86	Картометрический метод	0,10	–
101	397724,39	2157310,48	397724,39	2157310,48	Картометрический метод	0,10	–
102	397752,46	2157295,68	397752,46	2157295,68	Картометрический метод	0,10	–
103	397775,22	2157285,40	397775,22	2157285,40	Картометрический метод	0,10	–
104	397777,52	2157282,60	397777,52	2157282,60	Картометрический метод	0,10	–
105	397805,91	2157268,72	397805,91	2157268,72	Картометрический метод	0,10	–
106	397820,03	2157261,58	397820,03	2157261,58	Картометрический метод	0,10	–
107	397823,59	2157267,41	397823,59	2157267,41	Картометрический метод	0,10	–
108	397849,72	2157252,40	397849,72	2157252,40	Картометрический метод	0,10	–
109	397836,92	2157231,58	397836,92	2157231,58	Картометрический метод	0,10	–
110	397757,69	2157104,94	397757,69	2157104,94	Картометрический метод	0,10	–
111	397750,70	2157095,03	397750,70	2157095,03	Картометрический метод	0,10	–
112	397743,91	2157085,45	397743,91	2157085,45	Картометрический метод	0,10	–
113	397555,89	2156781,33	397555,89	2156781,33	Картометрический метод	0,10	–
114	397558,35	2156779,80	397558,35	2156779,80	Картометрический метод	0,10	–
115	397565,98	2156775,03	397565,98	2156775,03	Картометрический метод	0,10	–
116	397572,00	2156771,28	397572,00	2156771,28	Картометрический метод	0,10	–
117	397571,97	2156771,23	397571,97	2156771,23	Картометрический метод	0,10	–
118	397572,01	2156771,20	397572,01	2156771,20	Картометрический метод	0,10	–
119	397388,57	2156476,71	397388,57	2156476,71	Картометрический метод	0,10	–
120	397476,90	2156428,67	397476,90	2156428,67	Картометрический метод	0,10	–
121	397809,87	2156247,56	397809,87	2156247,56	Картометрический метод	0,10	–
122	397809,93	2156247,66	397809,93	2156247,66	Картометрический метод	0,10	–
123	397810,50	2156247,33	397810,50	2156247,33	Картометрический метод	0,10	–
124	397829,20	2156233,06	397829,20	2156233,06	Картометрический метод	0,10	–

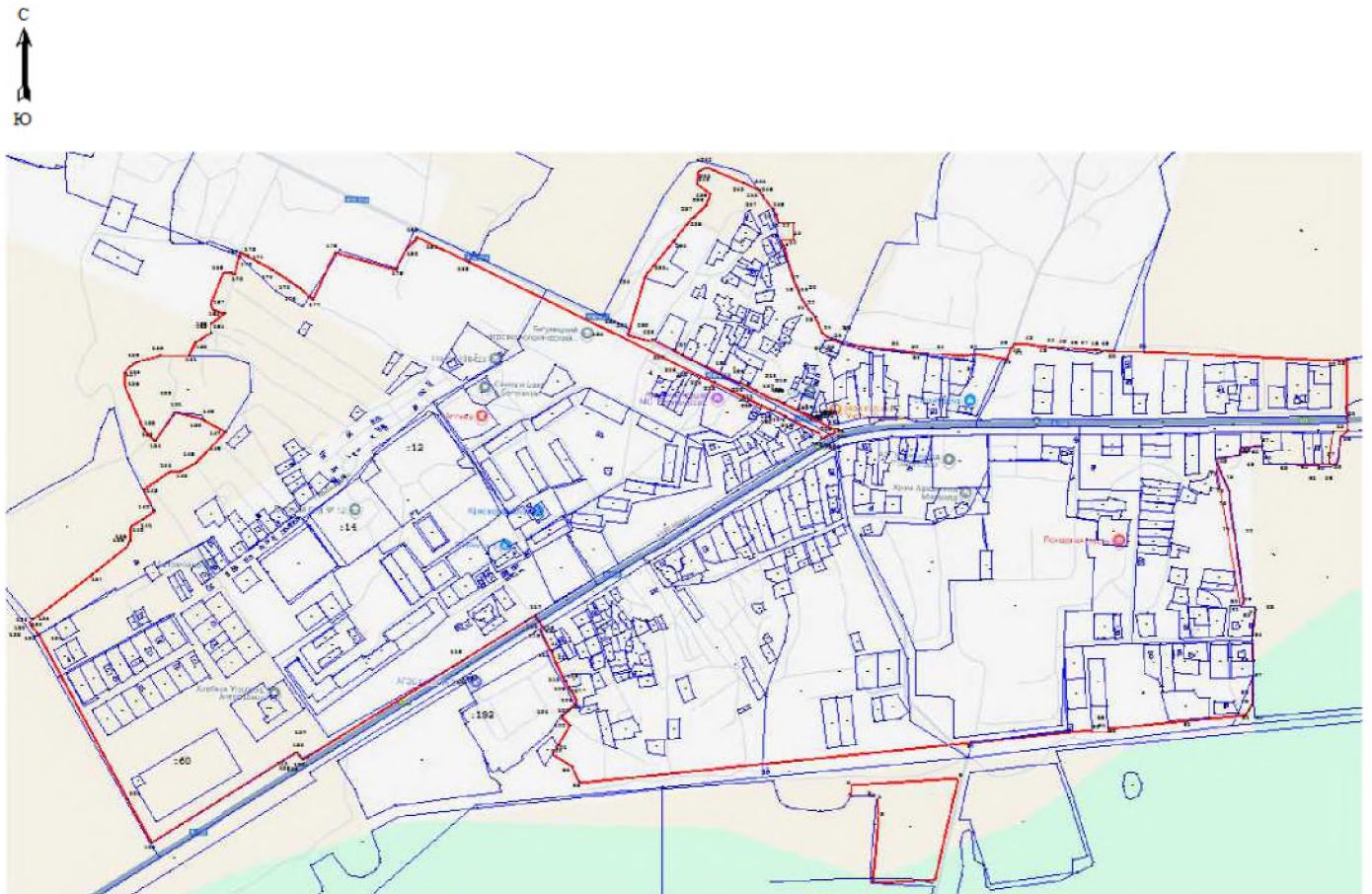
1	2	3	4	5	6	7	8
125	397835,87	2156228,84	397835,87	2156228,84	Картометрический метод	0,10	–
126	397841,79	2156235,13	397841,79	2156235,13	Картометрический метод	0,10	–
127	397851,72	2156252,43	397851,72	2156252,43	Картометрический метод	0,10	–
128	397932,76	2156355,46	397932,76	2156355,46	Картометрический метод	0,10	–
129	397986,43	2156425,84	397986,43	2156425,84	Картометрический метод	0,10	–
130	398000,09	2156433,25	398000,09	2156433,25	Картометрический метод	0,10	–
131	398028,44	2156434,24	398028,44	2156434,24	Картометрический метод	0,10	–
132	398043,37	2156457,32	398043,37	2156457,32	Картометрический метод	0,10	–
133	398060,82	2156481,03	398060,82	2156481,03	Картометрический метод	0,10	–
134	398103,54	2156460,96	398103,54	2156460,96	Картометрический метод	0,10	–
135	398138,37	2156511,48	398138,37	2156511,48	Картометрический метод	0,10	–
136	398140,78	2156536,30	398140,78	2156536,30	Картометрический метод	0,10	–
137	398158,89	2156565,37	398158,89	2156565,37	Картометрический метод	0,10	–
138	398219,70	2156626,17	398219,70	2156626,17	Картометрический метод	0,10	–
139	398220,04	2156625,33	398220,04	2156625,33	Картометрический метод	0,10	–
140	398244,20	2156584,25	398244,20	2156584,25	Картометрический метод	0,10	–
141	398249,06	2156574,20	398249,06	2156574,20	Картометрический метод	0,10	–
142	398260,86	2156524,74	398260,86	2156524,74	Картометрический метод	0,10	–
143	398260,96	2156523,64	398260,96	2156523,64	Картометрический метод	0,10	–
144	398202,67	2156484,28	398202,67	2156484,28	Картометрический метод	0,10	–
145	398202,02	2156483,85	398202,02	2156483,85	Картометрический метод	0,10	–
146	398226,40	2156459,57	398226,40	2156459,57	Картометрический метод	0,10	–
147	398311,02	2156422,82	398311,02	2156422,82	Картометрический метод	0,10	–
148	398340,28	2156419,88	398340,28	2156419,88	Картометрический метод	0,10	–
149	398352,91	2156432,62	398352,91	2156432,62	Картометрический метод	0,10	–
150	398361,99	2156446,06	398361,99	2156446,06	Картометрический метод	0,10	–
151	398375,60	2156492,93	398375,60	2156492,93	Картометрический метод	0,10	–
152	398374,92	2156550,79	398374,92	2156550,79	Картометрический метод	0,10	–
153	398403,08	2156566,30	398403,08	2156566,30	Картометрический метод	0,10	–
154	398422,26	2156596,20	398422,26	2156596,20	Картометрический метод	0,10	–
155	398440,32	2156596,77	398440,32	2156596,77	Картометрический метод	0,10	–
156	398461,76	2156623,28	398461,76	2156623,28	Картометрический метод	0,10	–
157	398467,96	2156602,97	398467,96	2156602,97	Картометрический метод	0,10	–

1	2	3	4	5	6	7	8
158	398478,68	2156595,64	398478,68	2156595,64	Картометрический метод	0,10	–
159	398541,87	2156620,46	398541,87	2156620,46	Картометрический метод	0,10	–
160	398544,69	2156636,25	398544,69	2156636,25	Картометрический метод	0,10	–
161	398540,18	2156645,84	398540,18	2156645,84	Картометрический метод	0,10	–
162	398577,93	2156655,01	398577,93	2156655,01	Картометрический метод	0,10	–
163	398584,39	2156655,68	398584,39	2156655,68	Картометрический метод	0,10	–
164	398578,07	2156670,75	398578,07	2156670,75	Картометрический метод	0,10	–
165	398548,98	2156721,12	398548,98	2156721,12	Картометрический метод	0,10	–
166	398526,66	2156757,25	398526,66	2156757,25	Картометрический метод	0,10	–
167	398512,18	2156776,90	398512,18	2156776,90	Картометрический метод	0,10	–
168	398489,02	2156803,97	398489,02	2156803,97	Картометрический метод	0,10	–
169	398583,57	2156847,87	398583,57	2156847,87	Картометрический метод	0,10	–
170	398549,90	2156970,22	398549,90	2156970,22	Картометрический метод	0,10	–
171	398588,76	2156991,01	398588,76	2156991,01	Картометрический метод	0,10	–
172	398610,10	2157010,22	398610,10	2157010,22	Картометрический метод	0,10	–
173	398616,92	2157011,21	398616,92	2157011,21	Картометрический метод	0,10	–
174	398565,73	2157117,08	398565,73	2157117,08	Картометрический метод	0,10	–
175	398432,80	2157388,78	398432,80	2157388,78	Картометрический метод	0,10	–
176	398322,00	2157614,81	398322,00	2157614,81	Картометрический метод	0,10	–
177	398305,21	2157649,85	398305,21	2157649,85	Картометрический метод	0,10	–
178	398275,10	2157710,49	398275,10	2157710,49	Картометрический метод	0,10	–
179	398267,02	2157727,28	398267,02	2157727,28	Картометрический метод	0,10	–
180	398264,50	2157733,85	398264,50	2157733,85	Картометрический метод	0,10	–
181	398253,15	2157760,27	398253,15	2157760,27	Картометрический метод	0,10	–
182	398251,28	2157759,34	398251,28	2157759,34	Картометрический метод	0,10	–
183	398232,91	2157796,57	398232,91	2157796,57	Картометрический метод	0,10	–
184	398224,43	2157813,74	398224,43	2157813,74	Картометрический метод	0,10	–
185	398218,20	2157825,90	398218,20	2157825,90	Картометрический метод	0,10	–
186	398215,57	2157828,95	398215,57	2157828,95	Картометрический метод	0,10	–
187	398211,32	2157831,09	398211,32	2157831,09	Картометрический метод	0,10	–
188	398205,80	2157830,67	398205,80	2157830,67	Картометрический метод	0,10	–
189	398210,15	2157837,92	398210,15	2157837,92	Картометрический метод	0,10	–
190	398211,61	2157841,14	398211,61	2157841,14	Картометрический метод	0,10	–





1	2	3	4	5	6	7	8
191	398211,82	2157841,61	398211,82	2157841,61	Картометрический метод	0,10	–
192	398215,75	2157850,25	398215,75	2157850,25	Картометрический метод	0,10	–
193	398218,71	2157856,78	398218,71	2157856,78	Картометрический метод	0,10	–
194	398219,06	2157857,54	398219,06	2157857,54	Картометрический метод	0,10	–
195	398220,12	2157859,90	398220,12	2157859,90	Картометрический метод	0,10	–
196	398222,48	2157865,08	398222,48	2157865,08	Картометрический метод	0,10	–
197	398224,00	2157868,43	398224,00	2157868,43	Картометрический метод	0,10	–
198	398225,06	2157870,78	398225,06	2157870,78	Картометрический метод	0,10	–
199	398225,51	2157873,19	398225,51	2157873,19	Картометрический метод	0,10	–
200	398226,46	2157864,75	398226,46	2157864,75	Картометрический метод	0,10	–
201	398227,66	2157859,28	398227,66	2157859,28	Картометрический метод	0,10	–
202	398228,75	2157853,51	398228,75	2157853,51	Картометрический метод	0,10	–
203	398244,08	2157823,63	398244,08	2157823,63	Картометрический метод	0,10	–
204	398265,24	2157781,60	398265,24	2157781,60	Картометрический метод	0,10	–
205	398279,17	2157754,44	398279,17	2157754,44	Картометрический метод	0,10	–
206	398285,84	2157740,71	398285,84	2157740,71	Картометрический метод	0,10	–
207	398286,90	2157735,15	398286,90	2157735,15	Картометрический метод	0,10	–
208	398300,03	2157708,09	398300,03	2157708,09	Картометрический метод	0,10	–
209	398302,42	2157706,36	398302,42	2157706,36	Картометрический метод	0,10	–
210	398305,77	2157699,84	398305,77	2157699,84	Картометрический метод	0,10	–
211	398321,46	2157667,95	398321,46	2157667,95	Картометрический метод	0,10	–
212	398321,63	2157666,25	398321,63	2157666,25	Картометрический метод	0,10	–
213	398319,47	2157665,25	398319,47	2157665,25	Картометрический метод	0,10	–
214	398340,09	2157625,42	398340,09	2157625,42	Картометрический метод	0,10	–
215	398353,24	2157597,68	398353,24	2157597,68	Картометрический метод	0,10	–
216	398367,94	2157568,91	398367,94	2157568,91	Картометрический метод	0,10	–
217	398377,49	2157548,65	398377,49	2157548,65	Картометрический метод	0,10	–
218	398382,39	2157542,04	398382,39	2157542,04	Картометрический метод	0,10	–
219	398408,66	2157487,89	398408,66	2157487,89	Картометрический метод	0,10	–
220	398404,08	2157486,55	398404,08	2157486,55	Картометрический метод	0,10	–
221	398417,52	2157440,47	398417,52	2157440,47	Картометрический метод	0,10	–
222	398430,14	2157444,15	398430,14	2157444,15	Картометрический метод	0,10	–
223	398430,98	2157444,40	398430,98	2157444,40	Картометрический метод	0,10	–

ОПИСАНИЕ МЕСТОПОЛОЖЕНИЯ ГРАНИЦ
деревня Бегуницы
(наименование объекта)

План границ



Условные обозначения

- | | | | |
|---|--|---|---|
|  | изменяемая граница населенного пункта |  | характерная точка границы населенного пункта |
|  | границы объектов недвижимости, сведения о которых содержатся в Едином государственном реестре недвижимости |  | : 257 номер земельного участка, сведения о котором содержатся в Едином государственном реестре недвижимости |

Масштаб 1:11 000

ОПИСАНИЕ МЕСТОПОЛОЖЕНИЯ ГРАНИЦ

деревня Большие Лашковицы

(наименование объекта, местоположение границ которого описано (далее - объект))

Раздел 1

Сведения об объекте		
№ п/п	Характеристики объекта	Описание характеристик
1	2	3
1	Местоположение объекта	Ленинградская область, Волосовский муниципальный район, Бегуницкое сельское поселение
2	Площадь объекта +/- величина погрешности определения площади (Р +/- Дельта Р)	299350 м ² +/- 137 м ²
3	Иные характеристики объекта	—

Раздел 2

Сведения о местоположении измененных (уточненных) границ объекта							
1. Система координат <u>МСК-47, зона 2</u>							
2. Сведения о характерных точках границ объекта							
Обозначение характерных точек границ	Существующие координаты, м		Измененные (уточненные) координаты, м		Метод определения координат характерной точки	Средняя квадратическая погрешность положения характерной точки (МТ), м	Описание обозначения точки на местности (при наличии)
	X	Y	X	Y			
1	2	3	4	5	6	7	8
Часть № 1							
1	398917,77	2161836,52	398917,77	2161836,52	Картометрический метод	0,10	–
2	398874,29	2162013,96	398874,29	2162013,96	Картометрический метод	0,10	–
3	398860,43	2161995,51	398860,43	2161995,51	Картометрический метод	0,10	–
4	398841,71	2161932,19	398841,71	2161932,19	Картометрический метод	0,10	–
5	398515,92	2161762,61	398515,92	2161762,61	Картометрический метод	0,10	–
6	398310,95	2161744,51	398310,95	2161744,51	Картометрический метод	0,10	–
7	398309,82	2161677,53	398309,82	2161677,53	Картометрический метод	0,10	–
8	398309,19	2161641,65	398309,19	2161641,65	Картометрический метод	0,10	–
9	398308,22	2161600,05	398308,22	2161600,05	Картометрический метод	0,10	–
10	398308,20	2161599,20	398308,20	2161599,20	Картометрический метод	0,10	–
11	398308,20	2161599,10	398308,20	2161599,10	Картометрический метод	0,10	–
12	398308,10	2161594,74	398308,10	2161594,74	Картометрический метод	0,10	–
13	398308,07	2161593,73	398308,07	2161593,73	Картометрический метод	0,10	–
14	398305,07	2161465,36	398305,07	2161465,36	Картометрический метод	0,10	–
15	398304,88	2161447,97	398304,88	2161447,97	Картометрический метод	0,10	–
16	398338,67	2161453,54	398338,67	2161453,54	Картометрический метод	0,10	–
17	398389,42	2161465,09	398389,42	2161465,09	Картометрический метод	0,10	–
18	398440,55	2161476,69	398440,55	2161476,69	Картометрический метод	0,10	–
19	398591,15	2161499,36	398591,15	2161499,36	Картометрический метод	0,10	–
20	398590,82	2161503,46	398590,82	2161503,46	Картометрический метод	0,10	–
21	398604,06	2161504,24	398604,06	2161504,24	Картометрический метод	0,10	–
22	398604,32	2161501,34	398604,32	2161501,34	Картометрический метод	0,10	–
23	398611,94	2161502,49	398611,94	2161502,49	Картометрический метод	0,10	–
24	398881,65	2161549,36	398881,65	2161549,36	Картометрический метод	0,10	–
25	398901,39	2161552,20	398901,39	2161552,20	Картометрический метод	0,10	–





1	2	3	4	5	6	7	8
26	398894,68	2161595,07	398894,68	2161595,07	Картометрический метод	0,10	–
27	398891,92	2161639,23	398891,92	2161639,23	Картометрический метод	0,10	–
28	398980,31	2161722,92	398980,31	2161722,92	Картометрический метод	0,10	–
1	398917,77	2161836,52	398917,77	2161836,52	Картометрический метод	0,10	–
Часть № 2							
29	397903,40	2161656,36	397903,40	2161656,36	Картометрический метод	0,10	–
30	397858,48	2161667,19	397858,48	2161667,19	Картометрический метод	0,10	–
31	397859,10	2161675,26	397859,10	2161675,26	Картометрический метод	0,10	–
32	397848,58	2161675,48	397848,58	2161675,48	Картометрический метод	0,10	–
33	397845,60	2161760,98	397845,60	2161760,98	Картометрический метод	0,10	–
34	397632,91	2161799,58	397632,91	2161799,58	Картометрический метод	0,10	–
35	397610,43	2161771,94	397610,43	2161771,94	Картометрический метод	0,10	–
36	397557,32	2161773,21	397557,32	2161773,21	Картометрический метод	0,10	–
37	397550,17	2161782,85	397550,17	2161782,85	Картометрический метод	0,10	–
38	397512,13	2161834,14	397512,13	2161834,14	Картометрический метод	0,10	–
39	397486,71	2161834,14	397486,71	2161834,14	Картометрический метод	0,10	–
40	397481,80	2161768,21	397481,80	2161768,21	Картометрический метод	0,10	–
41	397469,56	2161728,25	397469,56	2161728,25	Картометрический метод	0,10	–
42	397466,29	2161717,53	397466,29	2161717,53	Картометрический метод	0,10	–
43	397406,89	2161723,93	397406,89	2161723,93	Картометрический метод	0,10	–
44	397445,19	2161653,70	397445,19	2161653,70	Картометрический метод	0,10	–
45	397471,59	2161531,57	397471,59	2161531,57	Картометрический метод	0,10	–
46	397476,29	2161532,85	397476,29	2161532,85	Картометрический метод	0,10	–
47	397494,89	2161537,54	397494,89	2161537,54	Картометрический метод	0,10	–
48	397505,83	2161537,36	397505,83	2161537,36	Картометрический метод	0,10	–
49	397570,42	2161533,02	397570,42	2161533,02	Картометрический метод	0,10	–
50	397595,91	2161532,52	397595,91	2161532,52	Картометрический метод	0,10	–
51	397628,80	2161533,90	397628,80	2161533,90	Картометрический метод	0,10	–
52	397645,96	2161537,43	397645,96	2161537,43	Картометрический метод	0,10	–
53	397657,22	2161541,72	397657,22	2161541,72	Картометрический метод	0,10	–
54	397678,15	2161550,92	397678,15	2161550,92	Картометрический метод	0,10	–
55	397697,34	2161553,76	397697,34	2161553,76	Картометрический метод	0,10	–
56	397714,12	2161555,12	397714,12	2161555,12	Картометрический метод	0,10	–
57	397745,03	2161556,73	397745,03	2161556,73	Картометрический метод	0,10	–

ОПИСАНИЕ МЕСТОПОЛОЖЕНИЯ ГРАНИЦ
деревня Большие Лашковицы
 (наименование объекта)

План границ



Условные обозначения

- | | |
|--|---|
|  изменяемая граница населенного пункта |  характерная точка границы населенного пункта |
|  границы объектов недвижимости, сведения о которых содержатся в Едином государственном реестре недвижимости |  : 257 номер земельного участка, сведения о котором содержатся в Едином государственном реестре недвижимости |

Масштаб 1:6 000

ОПИСАНИЕ МЕСТОПОЛОЖЕНИЯ ГРАНИЦ

деревня Большое Тешково

(наименование объекта, местоположение границ которого описано (далее - объект))

Раздел 1

Сведения об объекте

Сведения об объекте		
№ п/п	Характеристики объекта	Описание характеристик
1	2	3
1	Местоположение объекта	Ленинградская область, Волосовский муниципальный район, Бегуницкое сельское поселение
2	Площадь объекта +/- величина погрешности определения площади (Р +/- Дельта Р)	660648 м ² +/- 181 м ²
3	Иные характеристики объекта	—

Раздел 2

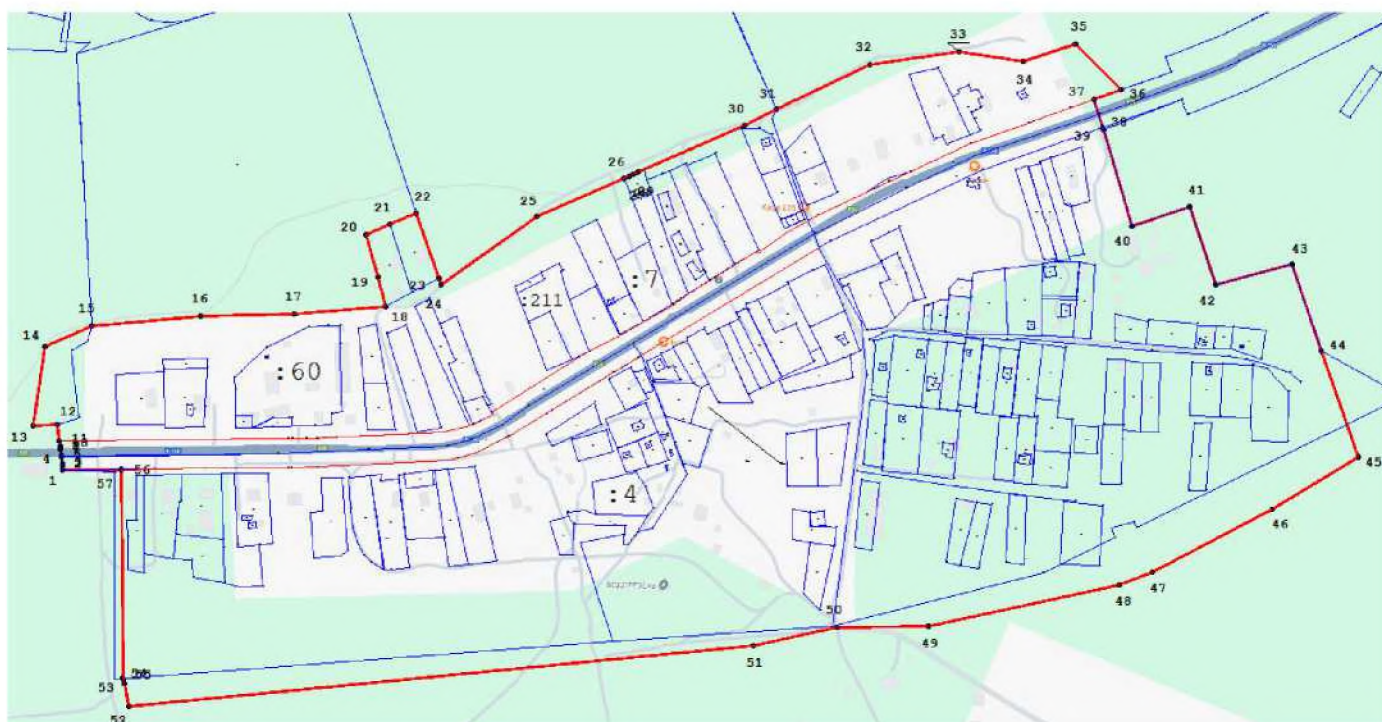
Сведения о местоположении измененных (уточненных) границ объекта							
1. Система координат <u>МСК-47, зона 2</u>							
2. Сведения о характерных точках границ объекта							
Обозначение характерных точек границ	Существующие координаты, м		Измененные (уточненные) координаты, м		Метод определения координат характерной точки	Средняя квадратическая погрешность положения характерной точки (МТ), м	Описание обозначения точки на местности (при наличии)
	X	Y	X	Y			
1	2	3	4	5	6	7	8
1	–	–	398278,75	2162801,99	Картометрический метод	0,10	–
2	–	–	398283,53	2162801,42	Картометрический метод	0,10	–
3	–	–	398285,53	2162801,18	Картометрический метод	0,10	–
4	–	–	398292,80	2162800,31	Картометрический метод	0,10	–
5	–	–	398294,62	2162800,10	Картометрический метод	0,10	–
6	–	–	398295,08	2162800,04	Картометрический метод	0,10	–
7	–	–	398301,79	2162799,24	Картометрический метод	0,10	–
8	–	–	398303,50	2162799,03	Картометрический метод	0,10	–
9	–	–	398303,96	2162798,98	Картометрический метод	0,10	–
10	–	–	398305,50	2162798,79	Картометрический метод	0,10	–
11	398310,87	2162798,15	398310,87	2162798,15	Картометрический метод	0,10	–
12	398328,56	2162796,03	398328,56	2162796,03	Картометрический метод	0,10	–
13	398328,12	2162768,97	398328,12	2162768,97	Картометрический метод	0,10	–
14	398415,60	2162782,78	398415,60	2162782,78	Картометрический метод	0,10	–
15	398438,53	2162834,16	398438,53	2162834,16	Картометрический метод	0,10	–
16	398449,58	2162954,38	398449,58	2162954,38	Картометрический метод	0,10	–
17	398451,11	2163057,78	398451,11	2163057,78	Картометрический метод	0,10	–
18	398459,65	2163158,55	398459,65	2163158,55	Картометрический метод	0,10	–
19	398491,94	2163149,60	398491,94	2163149,60	Картометрический метод	0,10	–
20	398539,30	2163136,62	398539,30	2163136,62	Картометрический метод	0,10	–
21	398551,10	2163163,57	398551,10	2163163,57	Картометрический метод	0,10	–
22	398563,70	2163192,33	398563,70	2163192,33	Картометрический метод	0,10	–
23	398490,92	2163216,98	398490,92	2163216,98	Картометрический метод	0,10	–
24	398484,49	2163219,16	398484,49	2163219,16	Картометрический метод	0,10	–
25	398560,06	2163325,71	398560,06	2163325,71	Картометрический метод	0,10	–

1	2	3	4	5	6	7	8
26	398602,22	2163421,28	398602,22	2163421,28	Картометрический метод	0,10	–
27	398604,68	2163426,85	398604,68	2163426,85	Картометрический метод	0,10	–
28	398606,82	2163431,71	398606,82	2163431,71	Картометрический метод	0,10	–
29	398608,95	2163436,55	398608,95	2163436,55	Картометрический метод	0,10	–
30	398660,87	2163554,24	398660,87	2163554,24	Картометрический метод	0,10	–
31	398678,25	2163589,93	398678,25	2163589,93	Картометрический метод	0,10	–
32	398728,24	2163692,56	398728,24	2163692,56	Картометрический метод	0,10	–
33	398741,99	2163790,78	398741,99	2163790,78	Картометрический метод	0,10	–
34	398731,26	2163862,57	398731,26	2163862,57	Картометрический метод	0,10	–
35	398750,62	2163919,90	398750,62	2163919,90	Картометрический метод	0,10	–
36	–	–	398699,75	2163969,80	Картометрический метод	0,10	–
37	398689,01	2163939,71	398689,01	2163939,71	Картометрический метод	0,10	–
38	398658,56	2163949,92	398658,56	2163949,92	Картометрический метод	0,10	–
39	398655,32	2163950,86	398655,32	2163950,86	Картометрический метод	0,10	–
40	398549,31	2163981,72	398549,31	2163981,72	Картометрический метод	0,10	–
41	398570,84	2164045,42	398570,84	2164045,42	Картометрический метод	0,10	–
42	398484,06	2164075,20	398484,06	2164075,20	Картометрический метод	0,10	–
43	398506,66	2164158,87	398506,66	2164158,87	Картометрический метод	0,10	–
44	398410,73	2164191,56	398410,73	2164191,56	Картометрический метод	0,10	–
45	398293,38	2164231,55	398293,38	2164231,55	Картометрический метод	0,10	–
46	398235,44	2164137,10	398235,44	2164137,10	Картометрический метод	0,10	–
47	398165,42	2164004,48	398165,42	2164004,48	Картометрический метод	0,10	–
48	398152,00	2163968,13	398152,00	2163968,13	Картометрический метод	0,10	–
49	398106,31	2163757,77	398106,31	2163757,77	Картометрический метод	0,10	–
50	398104,70	2163656,55	398104,70	2163656,55	Картометрический метод	0,10	–
51	398084,43	2163563,79	398084,43	2163563,79	Картометрический метод	0,10	–
52	398017,39	2162875,32	398017,39	2162875,32	Картометрический метод	0,10	–
53	398041,54	2162869,66	398041,54	2162869,66	Картометрический метод	0,10	–
54	398046,82	2162868,42	398046,82	2162868,42	Картометрический метод	0,10	–
55	398047,57	2162868,12	398047,57	2162868,12	Картометрический метод	0,10	–
56	398278,20	2162866,35	398278,20	2162866,35	Картометрический метод	0,10	–
57	398279,48	2162866,34	398279,48	2162866,34	Картометрический метод	0,10	–
1	–	–	398278,75	2162801,99	Картометрический метод	0,10	–




1	2	3	4	5	6	7	8
3. Сведения о характерных точках части (частей) границы объекта							
-	-	-	-	-	-	-	-

ОПИСАНИЕ МЕСТОПОЛОЖЕНИЯ ГРАНИЦ
деревня Большое Тешково
 (наименование объекта)

План границ



Условные обозначения

- | | |
|--|--|
|  изменяемая граница населенного пункта |  характерная точка границы населенного пункта |
|  границы объектов недвижимости, сведения о которых содержатся в Едином государственном реестре недвижимости | :257 номер земельного участка, сведения о котором содержатся в Едином государственном реестре недвижимости |

Масштаб 1:6 000

ОПИСАНИЕ МЕСТОПОЛОЖЕНИЯ ГРАНИЦ

деревня Буяницы

(наименование объекта, местоположение границ которого описано (далее - объект))

Раздел 1

Сведения об объекте

Сведения об объекте		
№ п/п	Характеристики объекта	Описание характеристик
1	2	3
1	Местоположение объекта	Ленинградская область, Волосовский муниципальный район Бегуницкое сельское поселение
2	Площадь объекта +/- величина погрешности определения площади (Р +/- Дельта Р)	293318 м ² +/- 112 м ²
3	Иные характеристики объекта	—

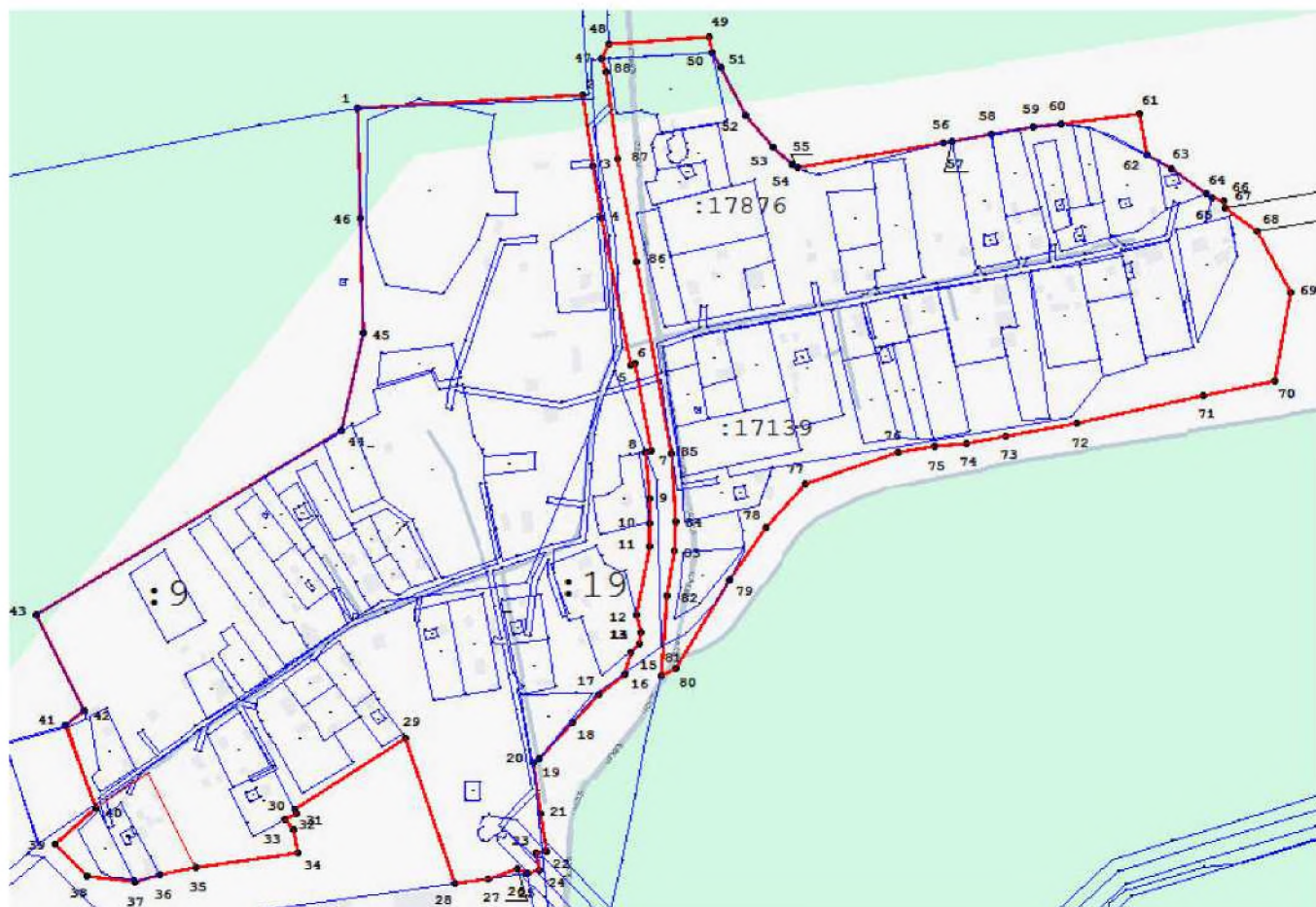
Раздел 2

Сведения о местоположении измененных (уточненных) границ объекта							
1. Система координат <u>МСК-47, зона 2</u>							
2. Сведения о характерных точках границ объекта							
Обозначение характерных точек границ	Существующие координаты, м		Измененные (уточненные) координаты, м		Метод определения координат характерной точки	Средняя квадратическая погрешность положения характерной точки (МТ), м	Описание обозначения точки на местности (при наличии)
	X	Y	X	Y			
1	2	3	4	5	6	7	8
Часть № 1							
1	394392,34	2150998,63	394392,34	2150998,63	Картометрический метод	0,10	–
2	394401,87	2151171,64	394401,87	2151171,64	Картометрический метод	0,10	–
3	394346,95	2151179,67	394346,95	2151179,67	Картометрический метод	0,10	–
4	394306,85	2151186,16	394306,85	2151186,16	Картометрический метод	0,10	–
5	394193,22	2151208,63	394193,22	2151208,63	Картометрический метод	0,10	–
6	394194,09	2151212,05	394194,09	2151212,05	Картометрический метод	0,10	–
7	394126,69	2151224,87	394126,69	2151224,87	Картометрический метод	0,10	–
8	394125,92	2151219,91	394125,92	2151219,91	Картометрический метод	0,10	–
9	394090,53	2151223,51	394090,53	2151223,51	Картометрический метод	0,10	–
10	394071,50	2151224,12	394071,50	2151224,12	Картометрический метод	0,10	–
11	394052,55	2151223,02	394052,55	2151223,02	Картометрический метод	0,10	–
12	393999,98	2151213,75	393999,98	2151213,75	Картометрический метод	0,10	–
13	393987,08	2151217,07	393987,08	2151217,07	Картометрический метод	0,10	–
14	393977,73	2151216,05	393977,73	2151216,05	Картометрический метод	0,10	–
15	393971,44	2151208,46	393971,44	2151208,46	Картометрический метод	0,10	–
16	393954,58	2151204,78	393954,58	2151204,78	Картометрический метод	0,10	–
17	393939,14	2151184,48	393939,14	2151184,48	Картометрический метод	0,10	–
18	393917,83	2151164,11	393917,83	2151164,11	Картометрический метод	0,10	–
19	393889,30	2151138,06	393889,30	2151138,06	Картометрический метод	0,10	–
20	393885,55	2151133,54	393885,55	2151133,54	Картометрический метод	0,10	–
21	393846,51	2151139,47	393846,51	2151139,47	Картометрический метод	0,10	–
22	393817,14	2151144,32	393817,14	2151144,32	Картометрический метод	0,10	–
23	393816,85	2151135,87	393816,85	2151135,87	Картометрический метод	0,10	–
24	393802,89	2151138,21	393802,89	2151138,21	Картометрический метод	0,10	–
25	393800,33	2151129,60	393800,33	2151129,60	Картометрический метод	0,10	–




1	2	3	4	5	6	7	8
26	393803,74	2151121,39	393803,74	2151121,39	Картометрический метод	0,10	–
27	393796,10	2151098,91	393796,10	2151098,91	Картометрический метод	0,10	–
28	393792,46	2151072,75	393792,46	2151072,75	Картометрический метод	0,10	–
29	393905,00	2151035,49	393905,00	2151035,49	Картометрический метод	0,10	–
30	393849,44	2150949,99	393849,44	2150949,99	Картометрический метод	0,10	–
31	393846,83	2150951,35	393846,83	2150951,35	Картометрический метод	0,10	–
32	393842,26	2150942,51	393842,26	2150942,51	Картометрический метод	0,10	–
33	393834,39	2150948,71	393834,39	2150948,71	Картометрический метод	0,10	–
34	393815,77	2150951,94	393815,77	2150951,94	Картометрический метод	0,10	–
35	–	–	393804,76	2150873,17	Картометрический метод	0,10	–
36	–	–	393799,05	2150845,69	Картометрический метод	0,10	–
37	–	–	393793,74	2150826,30	Картометрический метод	0,10	–
38	–	–	393798,52	2150789,42	Картометрический метод	0,10	–
39	–	–	393822,75	2150764,76	Картометрический метод	0,10	–
40	–	–	393850,88	2150796,17	Картометрический метод	0,10	–
41	–	–	393914,74	2150772,45	Картометрический метод	0,10	–
42	–	–	393925,98	2150787,55	Картометрический метод	0,10	–
43	393999,90	2150750,49	393999,90	2150750,49	Картометрический метод	0,10	–
44	394143,02	2150986,12	394143,02	2150986,12	Картометрический метод	0,10	–
45	394218,05	2151002,66	394218,05	2151002,66	Картометрический метод	0,10	–
46	394306,46	2151000,39	394306,46	2151000,39	Картометрический метод	0,10	–
1	394392,34	2150998,63	394392,34	2150998,63	Картометрический метод	0,10	–
Часть № 2							
47	394429,82	2151186,68	394429,82	2151186,68	Картометрический метод	0,10	–
48	394441,39	2151192,01	394441,39	2151192,01	Картометрический метод	0,10	–
49	394446,84	2151269,24	394446,84	2151269,24	Картометрический метод	0,10	–
50	394434,56	2151272,28	394434,56	2151272,28	Картометрический метод	0,10	–
51	394423,30	2151278,97	394423,30	2151278,97	Картометрический метод	0,10	–
52	394385,97	2151297,64	394385,97	2151297,64	Картометрический метод	0,10	–
53	394361,22	2151318,75	394361,22	2151318,75	Картометрический метод	0,10	–
54	394347,71	2151333,79	394347,71	2151333,79	Картометрический метод	0,10	–
55	394345,60	2151337,96	394345,60	2151337,96	Картометрический метод	0,10	–
56	394365,29	2151450,74	394365,29	2151450,74	Картометрический метод	0,10	–
57	394366,43	2151457,28	394366,43	2151457,28	Картометрический метод	0,10	–

ОПИСАНИЕ МЕСТОПОЛОЖЕНИЯ ГРАНИЦ
деревня Буяницы
(наименование объекта)

План границ



Условные обозначения

- | | |
|--|--|
|  изменяемая граница населенного пункта |  характерная точка границы населенного пункта |
|  границы объектов недвижимости, сведения о которых содержатся в Едином государственном реестре недвижимости | :257 номер земельного участка, сведения о котором содержатся в Едином государственном реестре недвижимости |

Масштаб 1:5 000

ОПИСАНИЕ МЕСТОПОЛОЖЕНИЯ ГРАНИЦ

деревня Верницы

(наименование объекта, местоположение границ которого описано (далее - объект))

Раздел 1

Сведения об объекте

Сведения об объекте		
№ п/п	Характеристики объекта	Описание характеристик
1	2	3
1	Местоположение объекта	Ленинградская область, Волосовский муниципальный район, Бегуницкое сельское поселение
2	Площадь объекта +/- величина погрешности определения площади (Р +/- Дельта Р)	335628 м ² +/- 134 м ²
3	Иные характеристики объекта	—

30
Раздел 2

Сведения о местоположении измененных (уточненных) границ объекта							
1. Система координат <u>МСК-47, зона 2</u>							
2. Сведения о характерных точках границ объекта							
Обозначение характерных точек границ	Существующие координаты, м		Измененные (уточненные) координаты, м		Метод определения координат характерной точки	Средняя квадратическая погрешность положения характерной точки (МТ), м	Описание обозначения точки на местности (при наличии)
	X	Y	X	Y			
1	2	3	4	5	6	7	8
1	393566,00	2154731,31	393566,00	2154731,31	Картометрический метод	0,10	–
2	393552,66	2154821,06	393552,66	2154821,06	Картометрический метод	0,10	–
3	393545,40	2154883,99	393545,40	2154883,99	Картометрический метод	0,10	–
4	393549,42	2154934,00	393549,42	2154934,00	Картометрический метод	0,10	–
5	393568,70	2154967,03	393568,70	2154967,03	Картометрический метод	0,10	–
6	393616,87	2154985,00	393616,87	2154985,00	Картометрический метод	0,10	–
7	393673,10	2155026,95	393673,10	2155026,95	Картометрический метод	0,10	–
8	393727,27	2155075,48	393727,27	2155075,48	Картометрический метод	0,10	–
9	393755,46	2155137,57	393755,46	2155137,57	Картометрический метод	0,10	–
10	393795,23	2155230,56	393795,23	2155230,56	Картометрический метод	0,10	–
11	393823,24	2155267,47	393823,24	2155267,47	Картометрический метод	0,10	–
12	393828,27	2155300,93	393828,27	2155300,93	Картометрический метод	0,10	–
13	393728,76	2155416,87	393728,76	2155416,87	Картометрический метод	0,10	–
14	393754,12	2155446,58	393754,12	2155446,58	Картометрический метод	0,10	–
15	393824,38	2155490,51	393824,38	2155490,51	Картометрический метод	0,10	–
16	393867,41	2155518,17	393867,41	2155518,17	Картометрический метод	0,10	–
17	393863,02	2155527,65	393863,02	2155527,65	Картометрический метод	0,10	–
18	393785,60	2155693,80	393785,60	2155693,80	Картометрический метод	0,10	–
19	393724,67	2155675,97	393724,67	2155675,97	Картометрический метод	0,10	–
20	393701,27	2155707,19	393701,27	2155707,19	Картометрический метод	0,10	–
21	393670,18	2155767,32	393670,18	2155767,32	Картометрический метод	0,10	–
22	393649,85	2155760,23	393649,85	2155760,23	Картометрический метод	0,10	–
23	393590,50	2155739,54	393590,50	2155739,54	Картометрический метод	0,10	–
24	393589,60	2155737,73	393589,60	2155737,73	Картометрический метод	0,10	–
25	393580,56	2155719,63	393580,56	2155719,63	Картометрический метод	0,10	–

1	2	3	4	5	6	7	8
26	393574,81	2155717,33	393574,81	2155717,33	Картометрический метод	0,10	–
27	393542,72	2155704,50	393542,72	2155704,50	Картометрический метод	0,10	–
28	393489,61	2155839,62	393489,61	2155839,62	Картометрический метод	0,10	–
29	393480,06	2155847,20	393480,06	2155847,20	Картометрический метод	0,10	–
30	393464,25	2155841,60	393464,25	2155841,60	Картометрический метод	0,10	–
31	393455,99	2155826,84	393455,99	2155826,84	Картометрический метод	0,10	–
32	393421,84	2155802,19	393421,84	2155802,19	Картометрический метод	0,10	–
33	393415,50	2155800,16	393415,50	2155800,16	Картометрический метод	0,10	–
34	393400,47	2155795,36	393400,47	2155795,36	Картометрический метод	0,10	–
35	393392,46	2155780,87	393392,46	2155780,87	Картометрический метод	0,10	–
36	393378,67	2155727,58	393378,67	2155727,58	Картометрический метод	0,10	–
37	393386,60	2155724,85	393386,60	2155724,85	Картометрический метод	0,10	–
38	393381,07	2155694,23	393381,07	2155694,23	Картометрический метод	0,10	–
39	393378,07	2155636,90	393378,07	2155636,90	Картометрический метод	0,10	–
40	393373,85	2155573,08	393373,85	2155573,08	Картометрический метод	0,10	–
41	393352,49	2155411,56	393352,49	2155411,56	Картометрический метод	0,10	–
42	393349,98	2155372,95	393349,98	2155372,95	Картометрический метод	0,10	–
43	393338,42	2155333,80	393338,42	2155333,80	Картометрический метод	0,10	–
44	393332,23	2155312,06	393332,23	2155312,06	Картометрический метод	0,10	–
45	393335,50	2155293,03	393335,50	2155293,03	Картометрический метод	0,10	–
46	393360,16	2155275,34	393360,16	2155275,34	Картометрический метод	0,10	–
47	393388,66	2155270,55	393388,66	2155270,55	Картометрический метод	0,10	–
48	393422,25	2155243,23	393422,25	2155243,23	Картометрический метод	0,10	–
49	393412,30	2155169,39	393412,30	2155169,39	Картометрический метод	0,10	–
50	393466,39	2155149,11	393466,39	2155149,11	Картометрический метод	0,10	–
51	393465,68	2155089,23	393465,68	2155089,23	Картометрический метод	0,10	–
52	393455,82	2154994,64	393455,82	2154994,64	Картометрический метод	0,10	–
53	393448,92	2154937,59	393448,92	2154937,59	Картометрический метод	0,10	–
54	393433,31	2154876,25	393433,31	2154876,25	Картометрический метод	0,10	–
55	393407,91	2154776,51	393407,91	2154776,51	Картометрический метод	0,10	–
56	393381,63	2154706,56	393381,63	2154706,56	Картометрический метод	0,10	–
57	393356,74	2154659,66	393356,74	2154659,66	Картометрический метод	0,10	–
58	393406,80	2154674,34	393406,80	2154674,34	Картометрический метод	0,10	–





1	2	3	4	5	6	7	8
59	393444,91	2154683,86	393444,91	2154683,86	Картометрический метод	0,10	–
1	393566,00	2154731,31	393566,00	2154731,31	Картометрический метод	0,10	–
3. Сведения о характерных точках части (частей) границы объекта							
–	–	–	–	–	–	–	–

ОПИСАНИЕ МЕСТОПОЛОЖЕНИЯ ГРАНИЦ
деревня Верницы
(наименование объекта)

План границ



Условные обозначения

- | | | | |
|---|--|---|--|
|  | изменяемая граница населенного пункта |  | ¹ характерная точка границы населенного пункта |
|  | границы объектов недвижимости, сведения о которых содержатся в Едином государственном реестре недвижимости |  | :257 номер земельного участка, сведения о котором содержатся в Едином государственном реестре недвижимости |

Масштаб 1:5 000

ОПИСАНИЕ МЕСТОПОЛОЖЕНИЯ ГРАНИЦ
деревня Голятицы
 (наименование объекта, местоположение границ которого описано (далее - объект))

Раздел 1

Сведения об объекте

Сведения об объекте		
№ п/п	Характеристики объекта	Описание характеристик
1	2	3
1	Местоположение объекта	Ленинградская область, Волосовский муниципальный район, Бегуницкое сельское поселение
2	Площадь объекта +/- величина погрешности определения площади (Р +/- Дельта Р)	160765 м ² +/- 85 м ²
3	Иные характеристики объекта	-

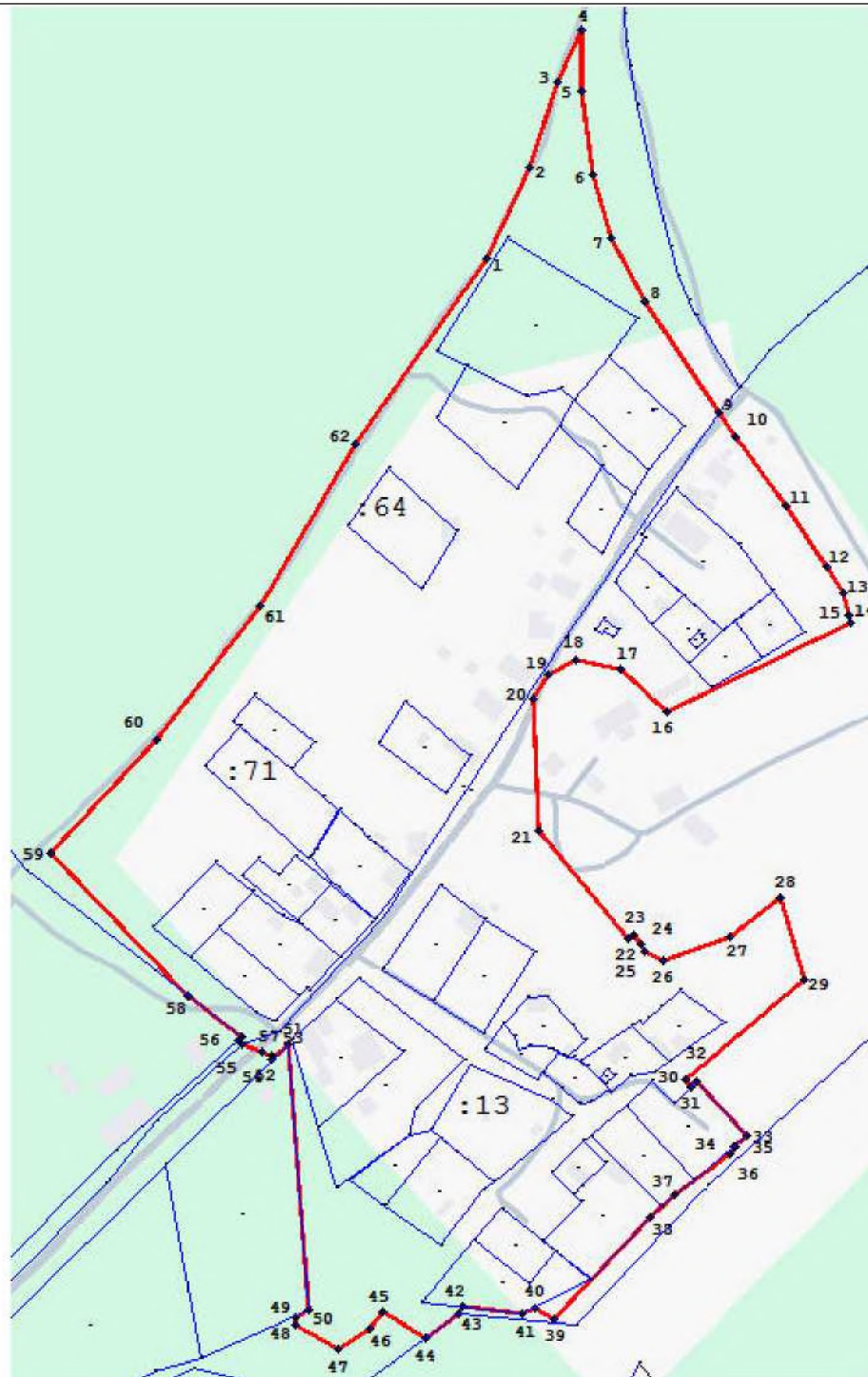
35
Раздел 2

Сведения о местоположении измененных (уточненных) границ объекта							
1. Система координат <u>МСК-47, зона 2</u>							
2. Сведения о характерных точках границ объекта							
Обозначение характерных точек границ	Существующие координаты, м		Измененные (уточненные) координаты, м		Метод определения координат характерной точки	Средняя квадратическая погрешность положения характерной точки (МТ), м	Описание обозначения точки на местности (при наличии)
	X	Y	X	Y			
1	2	3	4	5	6	7	8
1	391053,59	2147589,67	391053,59	2147589,67	Картометрический метод	0,10	–
2	391107,62	2147614,35	391107,62	2147614,35	Картометрический метод	0,10	–
3	391157,81	2147630,88	391157,81	2147630,88	Картометрический метод	0,10	–
4	391188,74	2147645,52	391188,74	2147645,52	Картометрический метод	0,10	–
5	391152,10	2147644,88	391152,10	2147644,88	Картометрический метод	0,10	–
6	391102,89	2147651,84	391102,89	2147651,84	Картометрический метод	0,10	–
7	391065,68	2147663,39	391065,68	2147663,39	Картометрический метод	0,10	–
8	391029,15	2147683,14	391029,15	2147683,14	Картометрический метод	0,10	–
9	390962,87	2147726,29	390962,87	2147726,29	Картометрический метод	0,10	–
10	390948,87	2147736,49	390948,87	2147736,49	Картометрический метод	0,10	–
11	390907,73	2147766,26	390907,73	2147766,26	Картометрический метод	0,10	–
12	390871,91	2147789,39	390871,91	2147789,39	Картометрический метод	0,10	–
13	390856,58	2147799,34	390856,58	2147799,34	Картометрический метод	0,10	–
14	390843,25	2147803,13	390843,25	2147803,13	Картометрический метод	0,10	–
15	390839,07	2147803,93	390839,07	2147803,93	Картометрический метод	0,10	–
16	390786,84	2147695,20	390786,84	2147695,20	Картометрический метод	0,10	–
17	390812,15	2147668,25	390812,15	2147668,25	Картометрический метод	0,10	–
18	390817,32	2147642,39	390817,32	2147642,39	Картометрический метод	0,10	–
19	390808,03	2147625,93	390808,03	2147625,93	Картометрический метод	0,10	–
20	390794,38	2147617,28	390794,38	2147617,28	Картометрический метод	0,10	–
21	390716,04	2147619,79	390716,04	2147619,79	Картометрический метод	0,10	–
22	390653,16	2147673,18	390653,16	2147673,18	Картометрический метод	0,10	–
23	390654,98	2147676,04	390654,98	2147676,04	Картометрический метод	0,10	–
24	390649,35	2147680,30	390649,35	2147680,30	Картометрический метод	0,10	–
25	390645,85	2147682,46	390645,85	2147682,46	Картометрический метод	0,10	–





1	2	3	4	5	6	7	8
26	390640,13	2147693,77	390640,13	2147693,77	Картометрический метод	0,10	–
27	390654,59	2147732,64	390654,59	2147732,64	Картометрический метод	0,10	–
28	390677,00	2147762,68	390677,00	2147762,68	Картометрический метод	0,10	–
29	390628,53	2147776,27	390628,53	2147776,27	Картометрический метод	0,10	–
30	390570,38	2147706,55	390570,38	2147706,55	Картометрический метод	0,10	–
31	390565,99	2147710,19	390565,99	2147710,19	Картометрический метод	0,10	–
32	390569,14	2147713,22	390569,14	2147713,22	Картометрический метод	0,10	–
33	390537,00	2147742,80	390537,00	2147742,80	Картометрический метод	0,10	–
34	390530,83	2147735,55	390530,83	2147735,55	Картометрический метод	0,10	–
35	390529,90	2147736,36	390529,90	2147736,36	Картометрический метод	0,10	–
36	390526,02	2147732,84	390526,02	2147732,84	Картометрический метод	0,10	–
37	390502,44	2147700,47	390502,44	2147700,47	Картометрический метод	0,10	–
38	390488,82	2147686,40	390488,82	2147686,40	Картометрический метод	0,10	–
39	390428,65	2147628,59	390428,65	2147628,59	Картометрический метод	0,10	–
40	390435,45	2147617,88	390435,45	2147617,88	Картометрический метод	0,10	–
41	390431,63	2147610,54	390431,63	2147610,54	Картометрический метод	0,10	–
42	390435,98	2147575,43	390435,98	2147575,43	Картометрический метод	0,10	–
43	390432,39	2147573,39	390432,39	2147573,39	Картометрический метод	0,10	–
44	390417,39	2147552,99	390417,39	2147552,99	Картометрический метод	0,10	–
45	390432,44	2147527,90	390432,44	2147527,90	Картометрический метод	0,10	–
46	390423,53	2147520,66	390423,53	2147520,66	Картометрический метод	0,10	–
47	390410,76	2147501,93	390410,76	2147501,93	Картометрический метод	0,10	–
48	390425,54	2147476,61	390425,54	2147476,61	Картометрический метод	0,10	–
49	390430,08	2147476,34	390430,08	2147476,34	Картометрический метод	0,10	–
50	390433,59	2147484,46	390433,59	2147484,46	Картометрический метод	0,10	–
51	390590,74	2147472,15	390590,74	2147472,15	Картометрический метод	0,10	–
52	390581,47	2147462,76	390581,47	2147462,76	Картометрический метод	0,10	–
53	390584,52	2147462,46	390584,52	2147462,46	Картометрический метод	0,10	–
54	390586,27	2147457,44	390586,27	2147457,44	Картометрический метод	0,10	–
55	390590,53	2147445,21	390590,53	2147445,21	Картометрический метод	0,10	–
56	390592,79	2147443,03	390592,79	2147443,03	Картометрический метод	0,10	–
57	390594,68	2147445,13	390594,68	2147445,13	Картометрический метод	0,10	–
58	390619,42	2147413,37	390619,42	2147413,37	Картометрический метод	0,10	–

ОПИСАНИЕ МЕСТОПОЛОЖЕНИЯ ГРАНИЦ
деревня Голятицы
 (наименование объекта)

План границ



Условные обозначения

- | | | | |
|---|--|---|---|
|  | изменяемая граница населенного пункта |  | характерная точка границы населенного пункта |
|  | границы объектов недвижимости, сведения о которых содержатся в Едином государственном реестре недвижимости |  | номер земельного участка, сведения о котором содержатся в Едином государственном реестре недвижимости |

Масштаб 1:4 000

ОПИСАНИЕ МЕСТОПОЛОЖЕНИЯ ГРАНИЦ

деревня Гомонтово

(наименование объекта, местоположение границ которого описано (далее - объект))

Раздел 1

Сведения об объекте

Сведения об объекте		
№ п/п	Характеристики объекта	Описание характеристик
1	2	3
1	Местоположение объекта	Ленинградская область, Волосовский муниципальный район, Бегуницкое сельское поселение
2	Площадь объекта +/- величина погрешности определения площади (Р +/- Дельта Р)	709766 м ² +/- 175 м ²
3	Иные характеристики объекта	-

Раздел 2

Сведения о местоположении измененных (уточненных) границ объекта							
1. Система координат <u>МСК-47, зона 2</u>							
2. Сведения о характерных точках границ объекта							
Обозначение характерных точек границ	Существующие координаты, м		Измененные (уточненные) координаты, м		Метод определения координат характерной точки	Средняя квадратическая погрешность положения характерной точки (МТ), м	Описание обозначения точки на местности (при наличии)
	Х	У	Х	У			
1	2	3	4	5	6	7	8
Часть № 1							
1	396681,37	2154979,12	396681,37	2154979,12	Картометрический метод	0,10	–
2	396610,65	2154905,83	396610,65	2154905,83	Картометрический метод	0,10	–
3	396556,45	2154851,30	396556,45	2154851,30	Картометрический метод	0,10	–
4	396546,09	2154840,87	396546,09	2154840,87	Картометрический метод	0,10	–
5	396535,42	2154830,13	396535,42	2154830,13	Картометрический метод	0,10	–
6	396545,59	2154818,91	396545,59	2154818,91	Картометрический метод	0,10	–
7	396556,29	2154808,30	396556,29	2154808,30	Картометрический метод	0,10	–
8	396535,23	2154787,00	396535,23	2154787,00	Картометрический метод	0,10	–
9	396552,50	2154778,24	396552,50	2154778,24	Картометрический метод	0,10	–
10	396606,15	2154770,92	396606,15	2154770,92	Картометрический метод	0,10	–
11	396665,31	2154762,78	396665,31	2154762,78	Картометрический метод	0,10	–
12	396672,92	2154763,25	396672,92	2154763,25	Картометрический метод	0,10	–
13	396680,88	2154767,25	396680,88	2154767,25	Картометрический метод	0,10	–
14	396705,72	2154776,13	396705,72	2154776,13	Картометрический метод	0,10	–
15	396731,08	2154795,81	396731,08	2154795,81	Картометрический метод	0,10	–
16	396749,80	2154802,46	396749,80	2154802,46	Картометрический метод	0,10	–
17	396741,12	2154830,79	396741,12	2154830,79	Картометрический метод	0,10	–
18	396787,72	2154848,85	396787,72	2154848,85	Картометрический метод	0,10	–
19	396793,54	2154850,98	396793,54	2154850,98	Картометрический метод	0,10	–
20	396825,41	2154860,84	396825,41	2154860,84	Картометрический метод	0,10	–
21	396876,09	2154888,87	396876,09	2154888,87	Картометрический метод	0,10	–
22	396894,97	2154908,37	396894,97	2154908,37	Картометрический метод	0,10	–
23	396898,21	2154909,40	396898,21	2154909,40	Картометрический метод	0,10	–
24	396909,60	2154924,07	396909,60	2154924,07	Картометрический метод	0,10	–
25	396922,92	2154950,29	396922,92	2154950,29	Картометрический метод	0,10	–

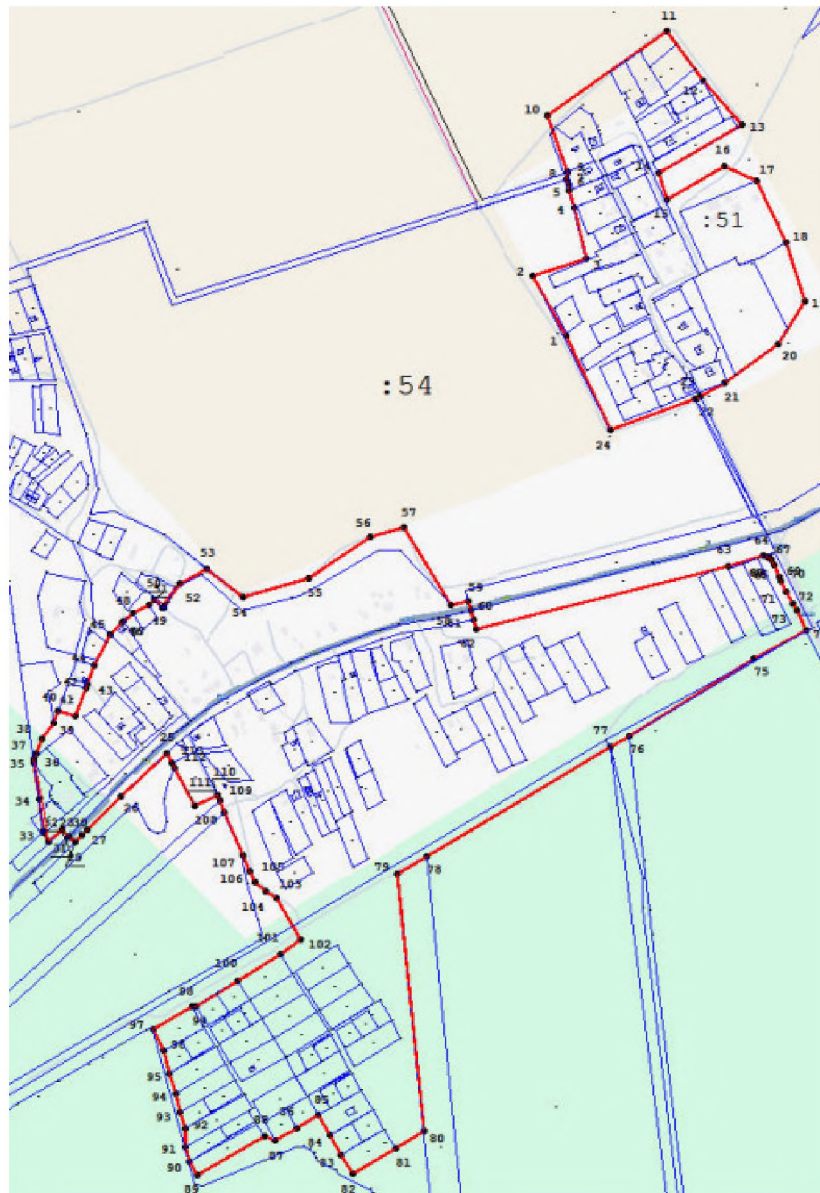
1	2	3	4	5	6	7	8
26	396932,77	2154960,11	396932,77	2154960,11	Картометрический метод	0,10	–
27	396919,10	2154973,80	396919,10	2154973,80	Картометрический метод	0,10	–
28	396959,58	2155002,66	396959,58	2155002,66	Картометрический метод	0,10	–
29	396983,35	2155046,52	396983,35	2155046,52	Картометрический метод	0,10	–
30	396936,51	2155105,70	396936,51	2155105,70	Картометрический метод	0,10	–
31	396967,32	2155212,20	396967,32	2155212,20	Картометрический метод	0,10	–
32	397034,36	2155313,81	397034,36	2155313,81	Картометрический метод	0,10	–
33	–	–	397050,01	2155367,00	Картометрический метод	0,10	–
34	–	–	396922,80	2155444,22	Картометрический метод	0,10	–
35	–	–	396929,51	2155473,46	Картометрический метод	0,10	–
36	–	–	396914,98	2155477,19	Картометрический метод	0,10	–
37	396900,45	2155480,92	396900,45	2155480,92	Картометрический метод	0,10	–
38	396883,30	2155485,32	396883,30	2155485,32	Картометрический метод	0,10	–
39	396987,79	2155898,37	396987,79	2155898,37	Картометрический метод	0,10	–
40	397003,81	2155954,44	397003,81	2155954,44	Картометрический метод	0,10	–
41	397002,99	2155960,46	397002,99	2155960,46	Картометрический метод	0,10	–
42	397001,69	2155963,80	397001,69	2155963,80	Картометрический метод	0,10	–
43	396998,60	2155967,99	396998,60	2155967,99	Картометрический метод	0,10	–
44	396990,37	2155971,67	396990,37	2155971,67	Картометрический метод	0,10	–
45	396969,98	2155981,27	396969,98	2155981,27	Картометрический метод	0,10	–
46	396963,69	2155983,27	396963,69	2155983,27	Картометрический метод	0,10	–
47	396946,46	2155991,73	396946,46	2155991,73	Картометрический метод	0,10	–
48	396925,25	2156002,87	396925,25	2156002,87	Картометрический метод	0,10	–
49	–	–	396914,68	2156008,50	Картометрический метод	0,10	–
50	–	–	396883,15	2156023,90	Картометрический метод	0,10	–
51	–	–	396836,44	2155939,62	Картометрический метод	0,10	–
52	–	–	396709,33	2155734,56	Картометрический метод	0,10	–
53	396691,39	2155705,62	396691,39	2155705,62	Картометрический метод	0,10	–
54	396512,81	2155404,61	396512,81	2155404,61	Картометрический метод	0,10	–
55	396484,05	2155356,21	396484,05	2155356,21	Картометрический метод	0,10	–
56	396062,22	2155399,77	396062,22	2155399,77	Картометрический метод	0,10	–
57	396033,49	2155353,65	396033,49	2155353,65	Картометрический метод	0,10	–
58	395992,42	2155283,73	395992,42	2155283,73	Картометрический метод	0,10	–

1	2	3	4	5	6	7	8
59	396024,37	2155265,06	396024,37	2155265,06	Картометрический метод	0,10	–
60	396056,34	2155246,38	396056,34	2155246,38	Картометрический метод	0,10	–
61	396088,33	2155227,69	396088,33	2155227,69	Картометрический метод	0,10	–
62	396067,84	2155192,74	396067,84	2155192,74	Картометрический метод	0,10	–
63	396047,35	2155157,80	396047,35	2155157,80	Картометрический метод	0,10	–
64	396054,38	2155138,75	396054,38	2155138,75	Картометрический метод	0,10	–
65	395991,78	2155029,26	395991,78	2155029,26	Картометрический метод	0,10	–
66	396012,48	2155017,52	396012,48	2155017,52	Картометрический метод	0,10	–
67	396036,99	2155010,94	396036,99	2155010,94	Картометрический метод	0,10	–
68	396066,73	2155011,41	396066,73	2155011,41	Картометрический метод	0,10	–
69	396093,30	2155001,36	396093,30	2155001,36	Картометрический метод	0,10	–
70	396123,99	2154994,41	396123,99	2154994,41	Картометрический метод	0,10	–
71	396156,86	2154985,25	396156,86	2154985,25	Картометрический метод	0,10	–
72	396194,28	2154975,98	396194,28	2154975,98	Картометрический метод	0,10	–
73	396229,45	2154956,89	396229,45	2154956,89	Картометрический метод	0,10	–
74	396267,01	2155021,06	396267,01	2155021,06	Картометрический метод	0,10	–
75	396267,39	2155027,39	396267,39	2155027,39	Картометрический метод	0,10	–
76	396308,59	2155096,51	396308,59	2155096,51	Картометрический метод	0,10	–
77	396351,56	2155165,27	396351,56	2155165,27	Картометрический метод	0,10	–
78	396375,59	2155199,90	396375,59	2155199,90	Картометрический метод	0,10	–
79	396444,31	2155160,31	396444,31	2155160,31	Картометрический метод	0,10	–
80	396455,81	2155141,87	396455,81	2155141,87	Картометрический метод	0,10	–
81	396470,29	2155124,63	396470,29	2155124,63	Картометрический метод	0,10	–
82	396488,76	2155116,03	396488,76	2155116,03	Картометрический метод	0,10	–
83	396514,69	2155104,96	396514,69	2155104,96	Картометрический метод	0,10	–
84	396585,04	2155074,94	396585,04	2155074,94	Картометрический метод	0,10	–
85	396604,51	2155066,62	396604,51	2155066,62	Картометрический метод	0,10	–
86	396613,59	2155062,75	396613,59	2155062,75	Картометрический метод	0,10	–
87	396594,60	2155025,07	396594,60	2155025,07	Картометрический метод	0,10	–
88	396656,77	2154993,09	396656,77	2154993,09	Картометрический метод	0,10	–
89	396665,36	2154988,67	396665,36	2154988,67	Картометрический метод	0,10	–
1	396681,37	2154979,12	396681,37	2154979,12	Картометрический метод	0,10	–




Часть № 2

44
ОПИСАНИЕ МЕСТОПОЛОЖЕНИЯ ГРАНИЦ
деревня Гомонтово
(наименование объекта)

План границ



Условные обозначения

- | | |
|--|--|
|  — изменяемая граница населенного пункта |  — характерная точка границы населенного пункта |
|  — границы объектов недвижимости, сведения о которых содержатся в Едином государственном реестре недвижимости | :257 номер земельного участка, сведения о котором содержатся в Едином государственном реестре недвижимости |

Масштаб 1:10 000

ОПИСАНИЕ МЕСТОПОЛОЖЕНИЯ ГРАНИЦ

деревня Горки

(наименование объекта, местоположение границ которого описано (далее - объект))

Раздел 1

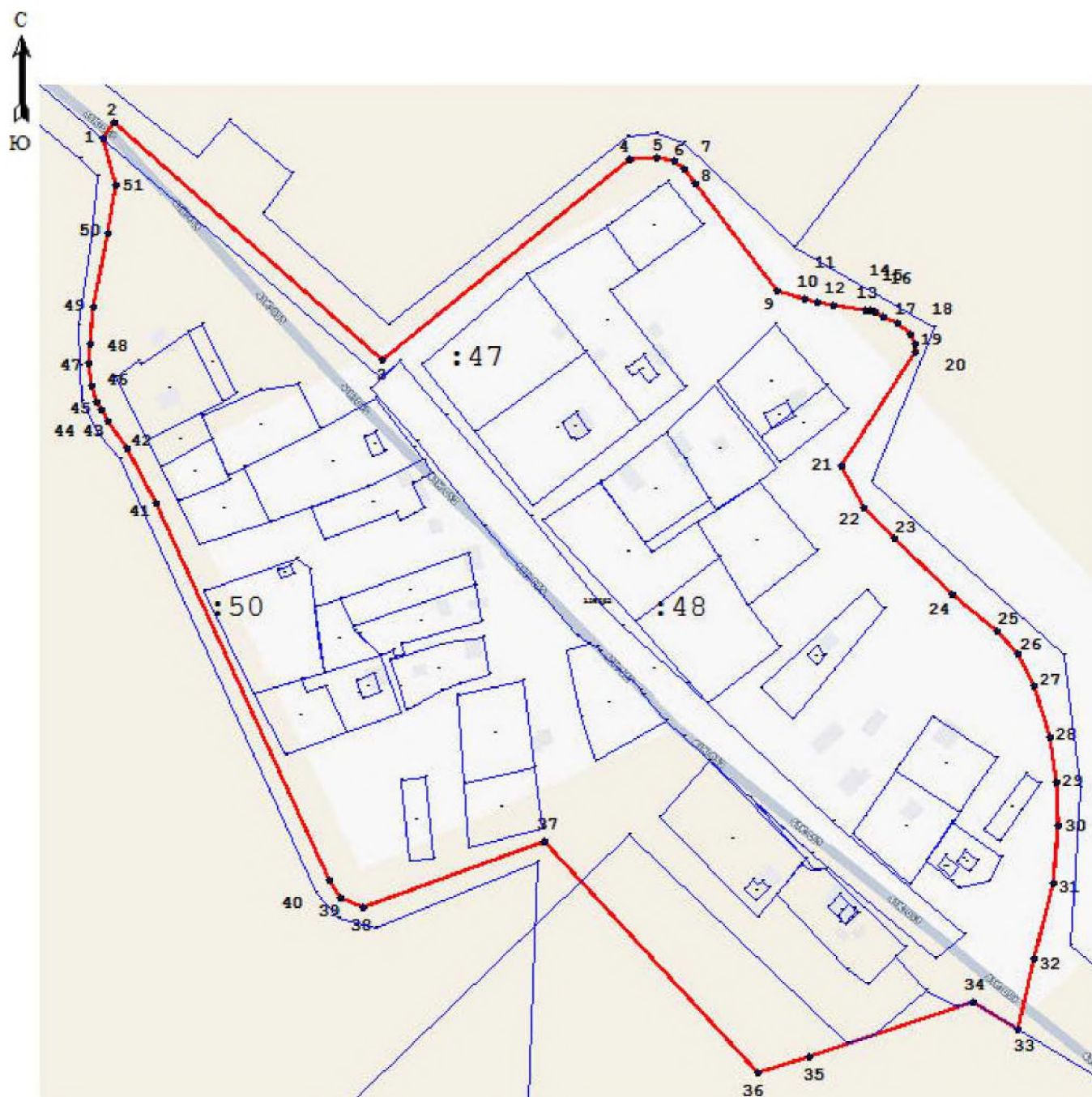
Сведения об объекте		
№ п/п	Характеристики объекта	Описание характеристик
1	2	3
1	Местоположение объекта	Ленинградская область, Волосовский муниципальный район, Бегуницкое сельское поселение
2	Площадь объекта +/- величина погрешности определения площади (Р +/- Дельта Р)	130365 м ² +/- 72 м ²
3	Иные характеристики объекта	—

46
Раздел 2




Сведения о местоположении измененных (уточненных) границ объекта							
1. Система координат <u>МСК-47, зона 2</u>							
2. Сведения о характерных точках границ объекта							
Обозначение характерных точек границ	Существующие координаты, м		Измененные (уточненные) координаты, м		Метод определения координат характерной точки	Средняя квадратическая погрешность положения характерной точки (МТ), м	Описание обозначения точки на местности (при наличии)
	X	Y	X	Y			
1	2	3	4	5	6	7	8
1	384265,70	2157412,69	384265,70	2157412,69	Картометрический метод	0,10	–
2	384273,38	2157417,99	384273,38	2157417,99	Картометрический метод	0,10	–
3	384157,09	2157549,23	384157,09	2157549,23	Картометрический метод	0,10	–
4	384255,73	2157670,79	384255,73	2157670,79	Картометрический метод	0,10	–
5	384256,24	2157684,28	384256,24	2157684,28	Картометрический метод	0,10	–
6	384254,23	2157692,36	384254,23	2157692,36	Картометрический метод	0,10	–
7	384250,53	2157697,25	384250,53	2157697,25	Картометрический метод	0,10	–
8	384243,37	2157702,75	384243,37	2157702,75	Картометрический метод	0,10	–
9	384190,53	2157742,98	384190,53	2157742,98	Картометрический метод	0,10	–
10	384187,11	2157755,97	384187,11	2157755,97	Картометрический метод	0,10	–
11	384185,40	2157762,45	384185,40	2157762,45	Картометрический метод	0,10	–
12	384183,76	2157770,17	384183,76	2157770,17	Картометрический метод	0,10	–
13	384181,68	2157786,13	384181,68	2157786,13	Картометрический метод	0,10	–
14	384181,35	2157788,63	384181,35	2157788,63	Картометрический метод	0,10	–
15	384180,24	2157791,30	384180,24	2157791,30	Картометрический метод	0,10	–
16	384178,37	2157795,23	384178,37	2157795,23	Картометрический метод	0,10	–
17	384175,18	2157801,94	384175,18	2157801,94	Картометрический метод	0,10	–
18	384169,68	2157808,40	384169,68	2157808,40	Картометрический метод	0,10	–
19	384165,23	2157810,62	384165,23	2157810,62	Картометрический метод	0,10	–
20	384160,94	2157810,62	384160,94	2157810,62	Картометрический метод	0,10	–
21	384105,42	2157774,19	384105,42	2157774,19	Картометрический метод	0,10	–
22	384084,69	2157785,58	384084,69	2157785,58	Картометрический метод	0,10	–
23	384069,57	2157800,32	384069,57	2157800,32	Картометрический метод	0,10	–
24	384041,96	2157828,31	384041,96	2157828,31	Картометрический метод	0,10	–
25	384023,87	2157850,87	384023,87	2157850,87	Картометрический метод	0,10	–

ОПИСАНИЕ МЕСТОПОЛОЖЕНИЯ ГРАНИЦ
48
деревня Горки
(наименование объекта)

План границ



Условные обозначения

- | | |
|--|--|
|  — изменяемая граница населенного пункта |  — характерная точка границы населенного пункта |
|  — границы объектов недвижимости, сведения о которых содержатся в Едином государственном реестре недвижимости | : 257 номер земельного участка, сведения о котором содержатся в Едином государственном реестре недвижимости |

Масштаб 1:4 000

ОПИСАНИЕ МЕСТОПОЛОЖЕНИЯ ГРАНИЦ

деревня Горье

(наименование объекта, местоположение границ которого описано (далее - объект))

Раздел 1

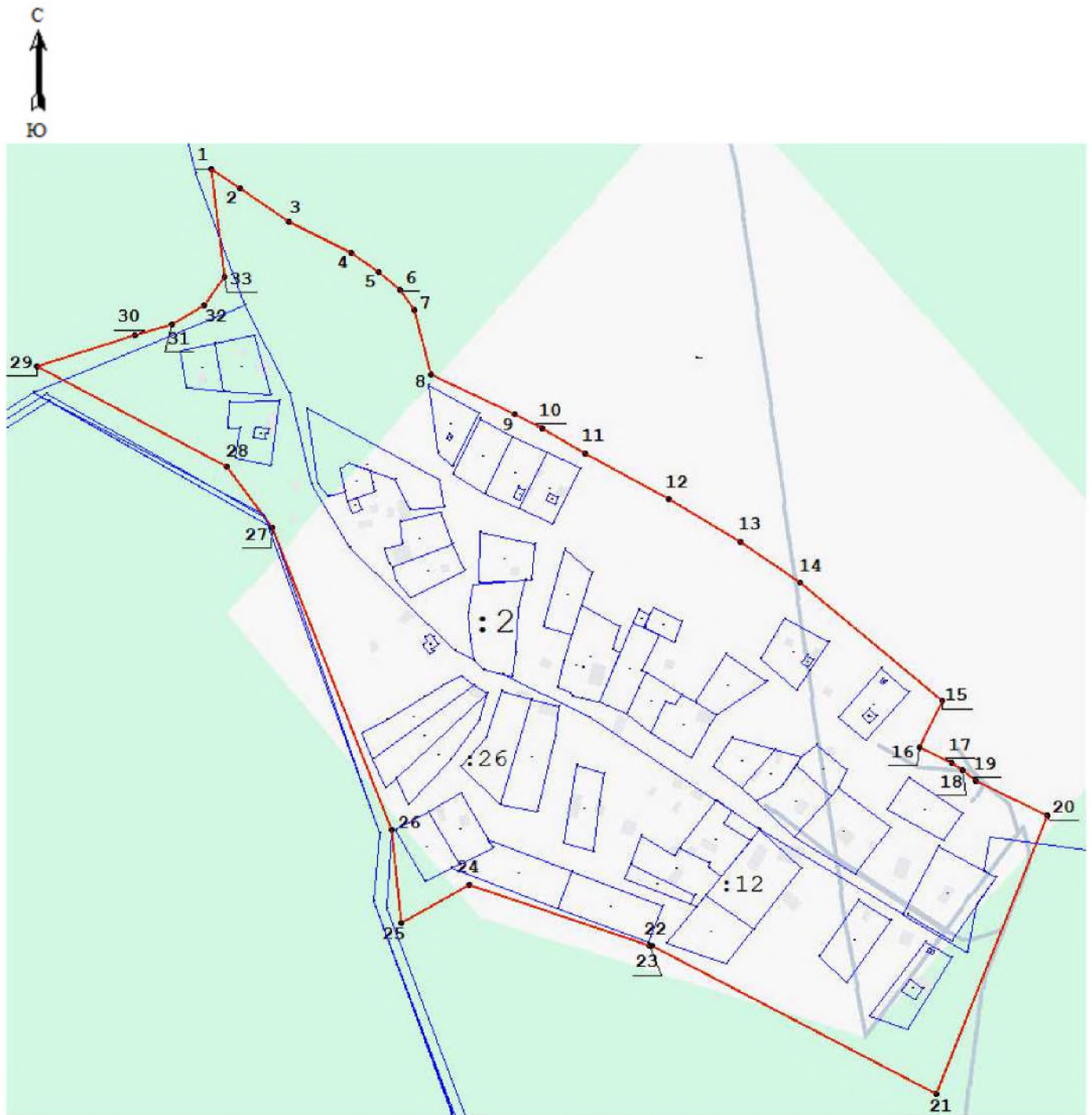
Сведения об объекте

Сведения об объекте		
№ п/п	Характеристики объекта	Описание характеристик
1	2	3
1	Местоположение объекта	Ленинградская область, Волосовский муниципальный район, Бегуницкое сельское поселение
2	Площадь объекта +/- величина погрешности определения площади (P +/- Дельта P)	230609 м ² +/- 96 м ²
3	Иные характеристики объекта	—




50
Раздел 2

Сведения о местоположении измененных (уточненных) границ объекта							
1. Система координат <u>МСК-47, зона 2</u>							
2. Сведения о характерных точках границ объекта							
Обозначение характерных точек границ	Существующие координаты, м		Измененные (уточненные) координаты, м		Метод определения координат характерной точки	Средняя квадратическая погрешность положения характерной точки (МТ), м	Описание обозначения точки на местности (при наличии)
	X	Y	X	Y			
1	2	3	4	5	6	7	8
1	384230,53	2162052,52	384230,53	2162052,52	Картометрический метод	0,10	–
2	384214,56	2162075,63	384214,56	2162075,63	Картометрический метод	0,10	–
3	384188,41	2162115,48	384188,41	2162115,48	Картометрический метод	0,10	–
4	384163,41	2162165,63	384163,41	2162165,63	Картометрический метод	0,10	–
5	384147,62	2162188,33	384147,62	2162188,33	Картометрический метод	0,10	–
6	384133,45	2162205,60	384133,45	2162205,60	Картометрический метод	0,10	–
7	384116,69	2162217,10	384116,69	2162217,10	Картометрический метод	0,10	–
8	384064,22	2162230,82	384064,22	2162230,82	Картометрический метод	0,10	–
9	384032,39	2162297,65	384032,39	2162297,65	Картометрический метод	0,10	–
10	384021,58	2162320,34	384021,58	2162320,34	Картометрический метод	0,10	–
11	384000,96	2162354,91	384000,96	2162354,91	Картометрический метод	0,10	–
12	383963,94	2162422,35	383963,94	2162422,35	Картометрический метод	0,10	–
13	383929,66	2162480,43	383929,66	2162480,43	Картометрический метод	0,10	–
14	383896,72	2162528,69	383896,72	2162528,69	Картометрический метод	0,10	–
15	383801,44	2162643,21	383801,44	2162643,21	Картометрический метод	0,10	–
16	383763,34	2162625,06	383763,34	2162625,06	Картометрический метод	0,10	–
17	383751,67	2162650,68	383751,67	2162650,68	Картометрический метод	0,10	–
18	383745,83	2162659,28	383745,83	2162659,28	Картометрический метод	0,10	–
19	383736,76	2162670,50	383736,76	2162670,50	Картометрический метод	0,10	–
20	383708,70	2162727,79	383708,70	2162727,79	Картометрический метод	0,10	–
21	383484,48	2162637,89	383484,48	2162637,89	Картометрический метод	0,10	–
22	383603,47	2162409,11	383603,47	2162409,11	Картометрический метод	0,10	–
23	383603,29	2162406,74	383603,29	2162406,74	Картометрический метод	0,10	–
24	383653,30	2162261,23	383653,30	2162261,23	Картометрический метод	0,10	–
25	383622,07	2162206,06	383622,07	2162206,06	Картометрический метод	0,10	–

52
ОПИСАНИЕ МЕСТОПОЛОЖЕНИЯ ГРАНИЦ
деревня Горье
(наименование объекта)
План границ



Условные обозначения

- | | | | |
|---|--|---|---|
|  — | изменяемая граница населенного пункта |  — | характерная точка границы населенного пункта |
|  — | границы объектов недвижимости, сведения о которых содержатся в Едином государственном реестре недвижимости | : | 257 номер земельного участка, сведения о котором содержатся в Едином государственном реестре недвижимости |

Масштаб 1:5 000

ОПИСАНИЕ МЕСТОПОЛОЖЕНИЯ ГРАНИЦ

деревня Зимитицы

(наименование объекта, местоположение границ которого описано (далее - объект))

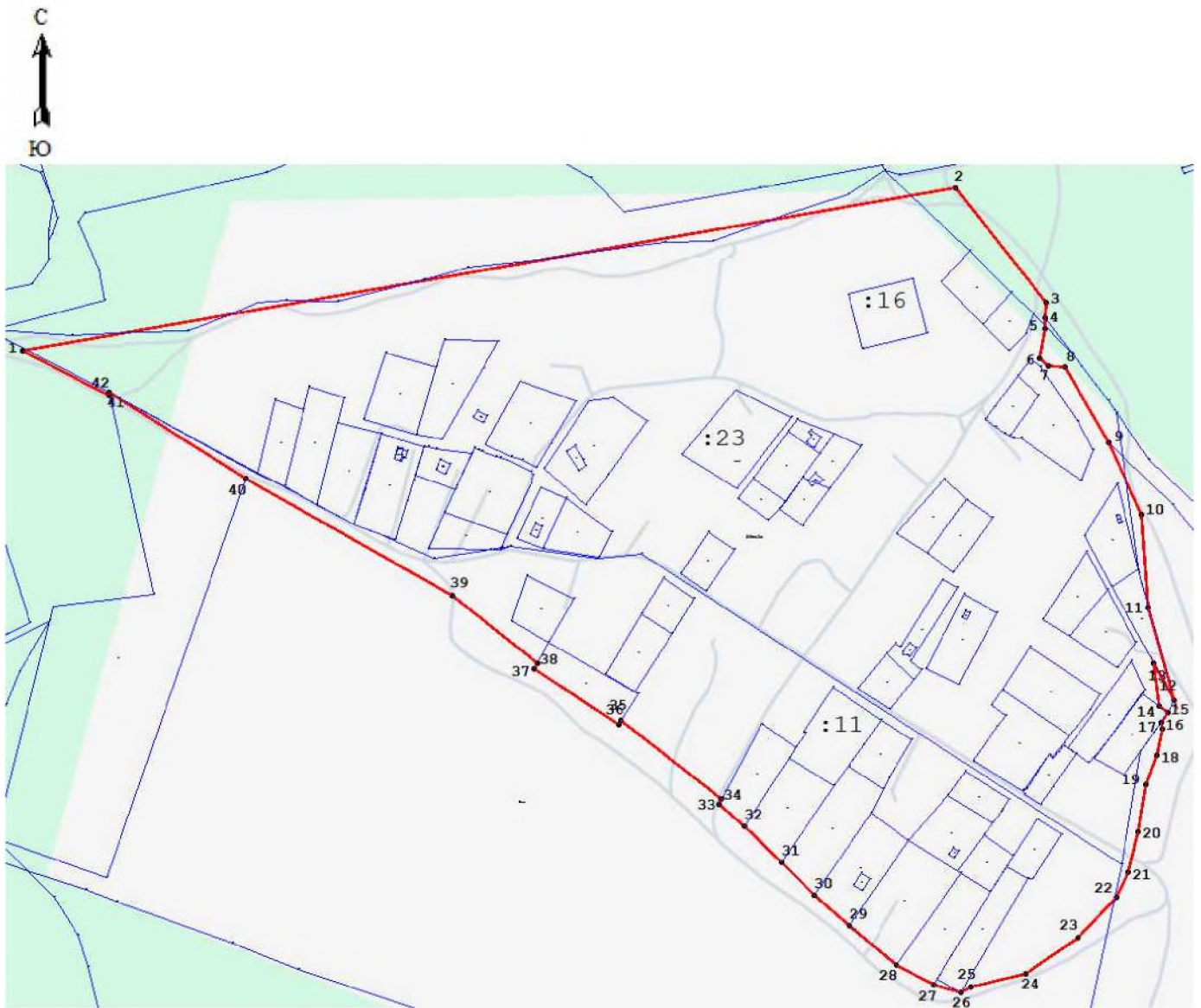
Раздел 1

Сведения об объекте




Сведения об объекте		
№ п/п	Характеристики объекта	Описание характеристик
1	2	3
1	Местоположение объекта	Ленинградская область, Волосовский муниципальный район, Бегуницкое сельское поселение
2	Площадь объекта +/- величина погрешности определения площади (P +/- Дельта P)	305425 м ² +/- 114 м ²
3	Иные характеристики объекта	—

Сведения о местоположении измененных (уточненных) границ объекта							
1. Система координат <u>МСК-47, зона 2</u>							
2. Сведения о характерных точках границ объекта							
Обозначение характерных точек границ	Существующие координаты, м		Измененные (уточненные) координаты, м		Метод определения координат характерной точки	Средняя квадратическая погрешность положения характерной точки (МТ), м	Описание обозначения точки на местности (при наличии)
	X	Y	X	Y			
1	2	3	4	5	6	7	8
1	393822,03	2146808,31	393822,03	2146808,31	Картометрический метод	0,10	–
2	393953,95	2147560,00	393953,95	2147560,00	Картометрический метод	0,10	–
3	393861,40	2147633,61	393861,40	2147633,61	Картометрический метод	0,10	–
4	393848,79	2147632,84	393848,79	2147632,84	Картометрический метод	0,10	–
5	393840,28	2147632,31	393840,28	2147632,31	Картометрический метод	0,10	–
6	393816,48	2147627,98	393816,48	2147627,98	Картометрический метод	0,10	–
7	393810,02	2147635,77	393810,02	2147635,77	Картометрический метод	0,10	–
8	393809,01	2147648,20	393809,01	2147648,20	Картометрический метод	0,10	–
9	393748,29	2147684,19	393748,29	2147684,19	Картометрический метод	0,10	–
10	393690,07	2147710,08	393690,07	2147710,08	Картометрический метод	0,10	–
11	393615,37	2147715,85	393615,37	2147715,85	Картометрический метод	0,10	–
12	393540,46	2147736,38	393540,46	2147736,38	Картометрический метод	0,10	–
13	393570,44	2147720,04	393570,44	2147720,04	Картометрический метод	0,10	–
14	393535,92	2147724,37	393535,92	2147724,37	Картометрический метод	0,10	–
15	393530,48	2147731,85	393530,48	2147731,85	Картометрический метод	0,10	–
16	393522,29	2147726,08	393522,29	2147726,08	Картометрический метод	0,10	–
17	393517,14	2147726,71	393517,14	2147726,71	Картометрический метод	0,10	–
18	393495,93	2147722,70	393495,93	2147722,70	Картометрический метод	0,10	–
19	393471,90	2147713,47	393471,90	2147713,47	Картометрический метод	0,10	–
20	393434,46	2147707,70	393434,46	2147707,70	Картометрический метод	0,10	–
21	393402,05	2147699,87	393402,05	2147699,87	Картометрический метод	0,10	–
22	393381,27	2147690,01	393381,27	2147690,01	Картометрический метод	0,10	–
23	393349,05	2147659,02	393349,05	2147659,02	Картометрический метод	0,10	–
24	393319,39	2147616,89	393319,39	2147616,89	Картометрический метод	0,10	–
25	393309,24	2147572,85	393309,24	2147572,85	Картометрический метод	0,10	–

56
ОПИСАНИЕ МЕСТОПОЛОЖЕНИЯ ГРАНИЦ
деревня Зимитицы
(наименование объекта)
План границ



Условные обозначения

- | | |
|--|---|
|  изменяемая граница населенного пункта |  ¹ характерная точка границы населенного пункта |
|  границы объектов недвижимости, сведения о которых содержатся в Едином государственном реестре недвижимости | : 257 номер земельного участка, сведения о котором содержатся в Едином государственном реестре недвижимости |

Масштаб 1:4 000

ОПИСАНИЕ МЕСТОПОЛОЖЕНИЯ ГРАНИЦ

посёлок Зимитицы

(наименование объекта, местоположение границ которого описано (далее - объект))

Раздел 1

Сведения об объекте		
№ п/п	Характеристики объекта	Описание характеристик
1	2	3
1	Местоположение объекта	Ленинградская область, Волосовский муниципальный район, Бегуницкое сельское поселение
2	Площадь объекта +/- величина погрешности определения площади (P +/- Дельта P)	2519314 м ² +/- 329 м ²
3	Иные характеристики объекта	—

Раздел 2

Сведения о местоположении измененных (уточненных) границ объекта							
1. Система координат <u>МСК-47, зона 2</u>							
2. Сведения о характерных точках границ объекта							
Обозначение характерных точек границ	Существующие координаты, м		Измененные (уточненные) координаты, м		Метод определения координат характерной точки	Средняя квадратическая погрешность положения характерной точки (МТ), м	Описание обозначения точки на местности (при наличии)
	X	Y	X	Y			
1	2	3	4	5	6	7	8
1	395318,82	2147105,49	395318,82	2147105,49	Картометрический метод	0,10	–
2	394890,11	2147274,79	394890,11	2147274,79	Картометрический метод	0,10	–
3	394877,07	2147279,93	394877,07	2147279,93	Картометрический метод	0,10	–
4	394759,39	2147007,19	394759,39	2147007,19	Картометрический метод	0,10	–
5	394746,16	2147013,02	394746,16	2147013,02	Картометрический метод	0,10	–
6	394742,00	2147014,86	394742,00	2147014,86	Картометрический метод	0,10	–
7	394714,55	2147026,97	394714,55	2147026,97	Картометрический метод	0,10	–
8	394731,44	2147065,25	394731,44	2147065,25	Картометрический метод	0,10	–
9	394713,89	2147073,38	394713,89	2147073,38	Картометрический метод	0,10	–
10	394743,07	2147141,02	394743,07	2147141,02	Картометрический метод	0,10	–
11	394687,36	2147168,61	394687,36	2147168,61	Картометрический метод	0,10	–
12	394674,24	2147183,52	394674,24	2147183,52	Картометрический метод	0,10	–
13	394674,92	2147200,59	394674,92	2147200,59	Картометрический метод	0,10	–
14	394689,92	2147250,56	394689,92	2147250,56	Картометрический метод	0,10	–
15	394646,77	2147274,73	394646,77	2147274,73	Картометрический метод	0,10	–
16	394690,81	2147372,32	394690,81	2147372,32	Картометрический метод	0,10	–
17	394808,64	2147314,91	394808,64	2147314,91	Картометрический метод	0,10	–
18	394875,24	2147499,34	394875,24	2147499,34	Картометрический метод	0,10	–
19	394894,56	2147521,24	394894,56	2147521,24	Картометрический метод	0,10	–
20	395028,87	2147886,57	395028,87	2147886,57	Картометрический метод	0,10	–
21	395038,09	2148019,92	395038,09	2148019,92	Картометрический метод	0,10	–
22	395009,94	2148028,54	395009,94	2148028,54	Картометрический метод	0,10	–
23	395009,70	2148034,69	395009,70	2148034,69	Картометрический метод	0,10	–
24	394987,39	2148047,17	394987,39	2148047,17	Картометрический метод	0,10	–
25	394930,97	2147983,07	394930,97	2147983,07	Картометрический метод	0,10	–

1	2	3	4	5	6	7	8
26	394880,81	2147941,75	394880,81	2147941,75	Картометрический метод	0,10	–
27	394833,55	2147962,91	394833,55	2147962,91	Картометрический метод	0,10	–
28	394822,35	2147986,01	394822,35	2147986,01	Картометрический метод	0,10	–
29	394731,44	2147844,02	394731,44	2147844,02	Картометрический метод	0,10	–
30	394613,65	2147808,26	394613,65	2147808,26	Картометрический метод	0,10	–
31	394431,25	2147752,88	394431,25	2147752,88	Картометрический метод	0,10	–
32	394431,22	2147733,28	394431,22	2147733,28	Картометрический метод	0,10	–
33	394425,17	2147340,27	394425,17	2147340,27	Картометрический метод	0,10	–
34	394432,78	2147120,76	394432,78	2147120,76	Картометрический метод	0,10	–
35	–	–	394350,74	2147006,58	Картометрический метод	0,10	–
36	–	–	394364,08	2146989,27	Картометрический метод	0,10	–
37	394398,53	2146944,57	394398,53	2146944,57	Картометрический метод	0,10	–
38	394407,24	2146936,46	394407,24	2146936,46	Картометрический метод	0,10	–
39	394383,53	2146939,60	394383,53	2146939,60	Картометрический метод	0,10	–
40	394425,97	2146878,85	394425,97	2146878,85	Картометрический метод	0,10	–
41	394471,12	2146884,07	394471,12	2146884,07	Картометрический метод	0,10	–
42	394503,18	2146832,69	394503,18	2146832,69	Картометрический метод	0,10	–
43	394507,53	2146808,36	394507,53	2146808,36	Картометрический метод	0,10	–
44	394506,17	2146774,68	394506,17	2146774,68	Картометрический метод	0,10	–
45	394393,00	2146760,50	394393,00	2146760,50	Картометрический метод	0,10	–
46	394361,31	2146747,47	394361,31	2146747,47	Картометрический метод	0,10	–
47	394340,98	2146732,38	394340,98	2146732,38	Картометрический метод	0,10	–
48	394320,21	2146704,12	394320,21	2146704,12	Картометрический метод	0,10	–
49	394305,39	2146672,04	394305,39	2146672,04	Картометрический метод	0,10	–
50	394299,21	2146658,68	394299,21	2146658,68	Картометрический метод	0,10	–
51	394114,49	2146693,69	394114,49	2146693,69	Картометрический метод	0,10	–
52	394103,80	2146665,58	394103,80	2146665,58	Картометрический метод	0,10	–
53	394092,95	2146606,57	394092,95	2146606,57	Картометрический метод	0,10	–
54	394081,09	2146555,70	394081,09	2146555,70	Картометрический метод	0,10	–
55	394069,50	2146507,78	394069,50	2146507,78	Картометрический метод	0,10	–
56	394071,02	2146483,83	394071,02	2146483,83	Картометрический метод	0,10	–
57	394059,89	2146412,86	394059,89	2146412,86	Картометрический метод	0,10	–
58	394024,79	2146298,28	394024,79	2146298,28	Картометрический метод	0,10	–

1	2	3	4	5	6	7	8
59	394020,68	2146266,04	394020,68	2146266,04	Картометрический метод	0,10	–
60	394002,14	2146080,10	394002,14	2146080,10	Картометрический метод	0,10	–
61	393987,99	2146078,62	393987,99	2146078,62	Картометрический метод	0,10	–
62	393952,65	2146086,76	393952,65	2146086,76	Картометрический метод	0,10	–
63	393878,18	2146102,81	393878,18	2146102,81	Картометрический метод	0,10	–
64	393879,38	2146111,58	393879,38	2146111,58	Картометрический метод	0,10	–
65	393888,67	2146179,38	393888,67	2146179,38	Картометрический метод	0,10	–
66	393885,49	2146210,01	393885,49	2146210,01	Картометрический метод	0,10	–
67	393880,03	2146237,45	393880,03	2146237,45	Картометрический метод	0,10	–
68	393893,43	2146290,93	393893,43	2146290,93	Картометрический метод	0,10	–
69	393914,99	2146285,52	393914,99	2146285,52	Картометрический метод	0,10	–
70	393921,93	2146315,46	393921,93	2146315,46	Картометрический метод	0,10	–
71	393927,70	2146340,30	393927,70	2146340,30	Картометрический метод	0,10	–
72	393929,13	2146352,03	393929,13	2146352,03	Картометрический метод	0,10	–
73	393926,07	2146369,19	393926,07	2146369,19	Картометрический метод	0,10	–
74	393920,25	2146384,22	393920,25	2146384,22	Картометрический метод	0,10	–
75	393899,83	2146419,73	393899,83	2146419,73	Картометрический метод	0,10	–
76	393890,82	2146443,80	393890,82	2146443,80	Картометрический метод	0,10	–
77	393907,80	2146485,11	393907,80	2146485,11	Картометрический метод	0,10	–
78	393871,90	2146503,38	393871,90	2146503,38	Картометрический метод	0,10	–
79	393832,19	2146512,06	393832,19	2146512,06	Картометрический метод	0,10	–
80	393881,29	2146730,32	393881,29	2146730,32	Картометрический метод	0,10	–
81	393921,47	2146723,63	393921,47	2146723,63	Картометрический метод	0,10	–
82	393924,99	2146718,92	393924,99	2146718,92	Картометрический метод	0,10	–
83	393932,15	2146717,72	393932,15	2146717,72	Картометрический метод	0,10	–
84	393935,97	2146721,18	393935,97	2146721,18	Картометрический метод	0,10	–
85	393985,24	2146713,68	393985,24	2146713,68	Картометрический метод	0,10	–
86	394012,83	2146726,73	394012,83	2146726,73	Картометрический метод	0,10	–
87	394013,45	2146737,44	394013,45	2146737,44	Картометрический метод	0,10	–
88	393983,72	2146776,34	393983,72	2146776,34	Картометрический метод	0,10	–
89	393966,15	2146822,98	393966,15	2146822,98	Картометрический метод	0,10	–
90	393942,30	2146832,43	393942,30	2146832,43	Картометрический метод	0,10	–
91	393918,23	2146828,92	393918,23	2146828,92	Картометрический метод	0,10	–

1	2	3	4	5	6	7	8
92	393911,57	2146829,05	393911,57	2146829,05	Картометрический метод	0,10	–
93	393895,67	2146829,37	393895,67	2146829,37	Картометрический метод	0,10	–
94	393876,50	2146816,09	393876,50	2146816,09	Картометрический метод	0,10	–
95	393867,23	2146770,90	393867,23	2146770,90	Картометрический метод	0,10	–
96	393857,91	2146763,74	393857,91	2146763,74	Картометрический метод	0,10	–
97	393842,04	2146751,56	393842,04	2146751,56	Картометрический метод	0,10	–
98	393824,57	2146709,33	393824,57	2146709,33	Картометрический метод	0,10	–
99	393742,52	2146296,09	393742,52	2146296,09	Картометрический метод	0,10	–
100	393650,60	2145791,68	393650,60	2145791,68	Картометрический метод	0,10	–
101	393604,60	2145546,24	393604,60	2145546,24	Картометрический метод	0,10	–
102	393560,70	2145453,45	393560,70	2145453,45	Картометрический метод	0,10	–
103	393566,98	2145448,01	393566,98	2145448,01	Картометрический метод	0,10	–
104	393580,54	2145446,13	393580,54	2145446,13	Картометрический метод	0,10	–
105	393593,04	2145439,81	393593,04	2145439,81	Картометрический метод	0,10	–
106	393603,60	2145434,65	393603,60	2145434,65	Картометрический метод	0,10	–
107	393608,86	2145429,26	393608,86	2145429,26	Картометрический метод	0,10	–
108	393612,50	2145425,04	393612,50	2145425,04	Картометрический метод	0,10	–
109	393618,52	2145416,55	393618,52	2145416,55	Картометрический метод	0,10	–
110	393652,74	2145380,03	393652,74	2145380,03	Картометрический метод	0,10	–
111	393339,13	2145134,12	393339,13	2145134,12	Картометрический метод	0,10	–
112	393350,16	2145121,13	393350,16	2145121,13	Картометрический метод	0,10	–
113	393312,19	2145088,60	393312,19	2145088,60	Картометрический метод	0,10	–
114	393299,72	2145102,89	393299,72	2145102,89	Картометрический метод	0,10	–
115	393142,22	2144979,90	393142,22	2144979,90	Картометрический метод	0,10	–
116	393130,99	2144992,71	393130,99	2144992,71	Картометрический метод	0,10	–
117	393093,01	2144960,19	393093,01	2144960,19	Картометрический метод	0,10	–
118	393101,99	2144949,07	393101,99	2144949,07	Картометрический метод	0,10	–
119	393041,44	2144902,71	393041,44	2144902,71	Картометрический метод	0,10	–
120	393064,49	2144885,97	393064,49	2144885,97	Картометрический метод	0,10	–
121	393334,16	2144754,29	393334,16	2144754,29	Картометрический метод	0,10	–
122	393437,27	2144707,65	393437,27	2144707,65	Картометрический метод	0,10	–
123	393504,45	2144776,23	393504,45	2144776,23	Картометрический метод	0,10	–
124	393553,78	2144734,44	393553,78	2144734,44	Картометрический метод	0,10	–

1	2	3	4	5	6	7	8
125	393690,48	2144847,03	393690,48	2144847,03	Картометрический метод	0,10	–
126	393726,11	2144876,38	393726,11	2144876,38	Картометрический метод	0,10	–
127	393814,03	2144948,80	393814,03	2144948,80	Картометрический метод	0,10	–
128	394059,99	2145138,61	394059,99	2145138,61	Картометрический метод	0,10	–
129	394099,63	2145181,50	394099,63	2145181,50	Картометрический метод	0,10	–
130	394107,45	2145200,48	394107,45	2145200,48	Картометрический метод	0,10	–
131	394128,58	2145256,45	394128,58	2145256,45	Картометрический метод	0,10	–
132	394136,57	2145275,81	394136,57	2145275,81	Картометрический метод	0,10	–
133	394144,86	2145295,88	394144,86	2145295,88	Картометрический метод	0,10	–
134	394285,26	2145636,05	394285,26	2145636,05	Картометрический метод	0,10	–
135	394317,27	2145623,26	394317,27	2145623,26	Картометрический метод	0,10	–
136	394348,83	2145610,59	394348,83	2145610,59	Картометрический метод	0,10	–
137	394185,89	2145225,04	394185,89	2145225,04	Картометрический метод	0,10	–
138	394151,21	2145135,87	394151,21	2145135,87	Картометрический метод	0,10	–
139	394228,01	2145104,27	394228,01	2145104,27	Картометрический метод	0,10	–
140	394247,01	2145104,92	394247,01	2145104,92	Картометрический метод	0,10	–
141	394264,07	2145117,33	394264,07	2145117,33	Картометрический метод	0,10	–
142	394284,20	2145162,19	394284,20	2145162,19	Картометрический метод	0,10	–
143	394298,36	2145167,29	394298,36	2145167,29	Картометрический метод	0,10	–
144	394352,39	2145164,26	394352,39	2145164,26	Картометрический метод	0,10	–
145	394389,53	2145181,40	394389,53	2145181,40	Картометрический метод	0,10	–
146	394416,37	2145205,31	394416,37	2145205,31	Картометрический метод	0,10	–
147	394436,57	2145237,18	394436,57	2145237,18	Картометрический метод	0,10	–
148	394485,22	2145366,73	394485,22	2145366,73	Картометрический метод	0,10	–
149	394556,55	2145522,66	394556,55	2145522,66	Картометрический метод	0,10	–
150	394560,77	2145552,74	394560,77	2145552,74	Картометрический метод	0,10	–
151	394549,82	2145565,46	394549,82	2145565,46	Картометрический метод	0,10	–
152	394509,86	2145577,38	394509,86	2145577,38	Картометрический метод	0,10	–
153	394475,69	2145594,32	394475,69	2145594,32	Картометрический метод	0,10	–
154	394492,42	2145639,23	394492,42	2145639,23	Картометрический метод	0,10	–
155	394506,96	2145657,87	394506,96	2145657,87	Картометрический метод	0,10	–
156	394565,71	2145676,53	394565,71	2145676,53	Картометрический метод	0,10	–
157	394645,75	2145678,12	394645,75	2145678,12	Картометрический метод	0,10	–

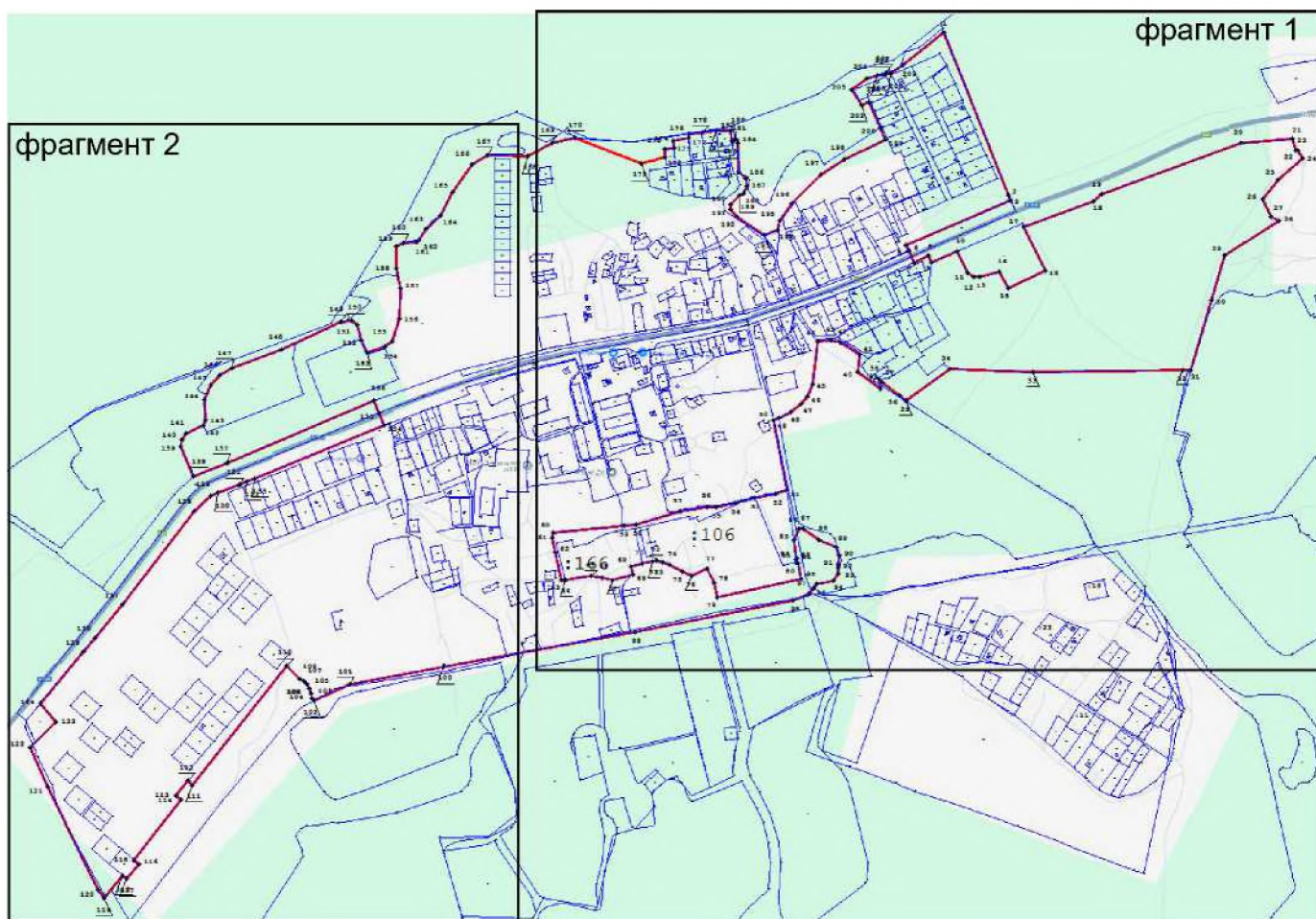
1	2	3	4	5	6	7	8
158	394697,07	2145667,18	394697,07	2145667,18	Картометрический метод	0,10	–
159	394755,49	2145669,31	394755,49	2145669,31	Картометрический метод	0,10	–
160	394764,02	2145687,70	394764,02	2145687,70	Картометрический метод	0,10	–
161	394766,55	2145722,95	394766,55	2145722,95	Картометрический метод	0,10	–
162	394772,98	2145727,27	394772,98	2145727,27	Картометрический метод	0,10	–
163	394803,39	2145747,65	394803,39	2145747,65	Картометрический метод	0,10	–
164	394836,26	2145784,87	394836,26	2145784,87	Картометрический метод	0,10	–
165	394897,70	2145816,10	394897,70	2145816,10	Картометрический метод	0,10	–
166	394972,65	2145867,33	394972,65	2145867,33	Картометрический метод	0,10	–
167	394996,99	2145908,06	394996,99	2145908,06	Картометрический метод	0,10	–
168	394993,03	2146013,54	394993,03	2146013,54	Картометрический метод	0,10	–
169	395027,68	2146077,16	395027,68	2146077,16	Картометрический метод	0,10	–
170	–	–	395040,31	2146137,01	Картометрический метод	0,10	–
171	–	–	394975,20	2146310,47	Картометрический метод	0,10	–
172	–	–	394990,70	2146374,85	Картометрический метод	0,10	–
173	–	–	395010,79	2146372,44	Картометрический метод	0,10	–
174	–	–	395014,81	2146396,76	Картометрический метод	0,10	–
175	–	–	395034,31	2146394,33	Картометрический метод	0,10	–
176	–	–	395040,55	2146436,27	Картометрический метод	0,10	–
177	–	–	395051,07	2146435,27	Картометрический метод	0,10	–
178	–	–	395054,10	2146471,61	Картометрический метод	0,10	–
179	–	–	395059,19	2146508,29	Картометрический метод	0,10	–
180	–	–	395059,88	2146545,26	Картометрический метод	0,10	–
181	395032,70	2146548,92	395032,70	2146548,92	Картометрический метод	0,10	–
182	395033,61	2146552,67	395033,61	2146552,67	Картометрический метод	0,10	–
183	395037,42	2146561,63	395037,42	2146561,63	Картометрический метод	0,10	–
184	395027,36	2146565,22	395027,36	2146565,22	Картометрический метод	0,10	–
185	394953,76	2146566,68	394953,76	2146566,68	Картометрический метод	0,10	–
186	394934,05	2146586,49	394934,05	2146586,49	Картометрический метод	0,10	–
187	394915,57	2146589,05	394915,57	2146589,05	Картометрический метод	0,10	–
188	394895,23	2146581,42	394895,23	2146581,42	Картометрический метод	0,10	–
189	394890,76	2146569,13	394890,76	2146569,13	Картометрический метод	0,10	–
190	394866,46	2146547,04	394866,46	2146547,04	Картометрический метод	0,10	–

ОПИСАНИЕ МЕСТОПОЛОЖЕНИЯ ГРАНИЦ

посёлок Зимитицы

(наименование объекта)

План границ



Условные обозначения

— изменяемая граница населенного пункта

↓ характеристическая точка границы населенного пункта

— границы объектов недвижимости, сведения о которых содержатся в Едином государственном реестре недвижимости

:257 номер земельного участка, сведения о котором содержатся в Едином государственном реестре недвижимости

Масштаб 1:14 000

ОПИСАНИЕ МЕСТОПОЛОЖЕНИЯ ГРАНИЦ

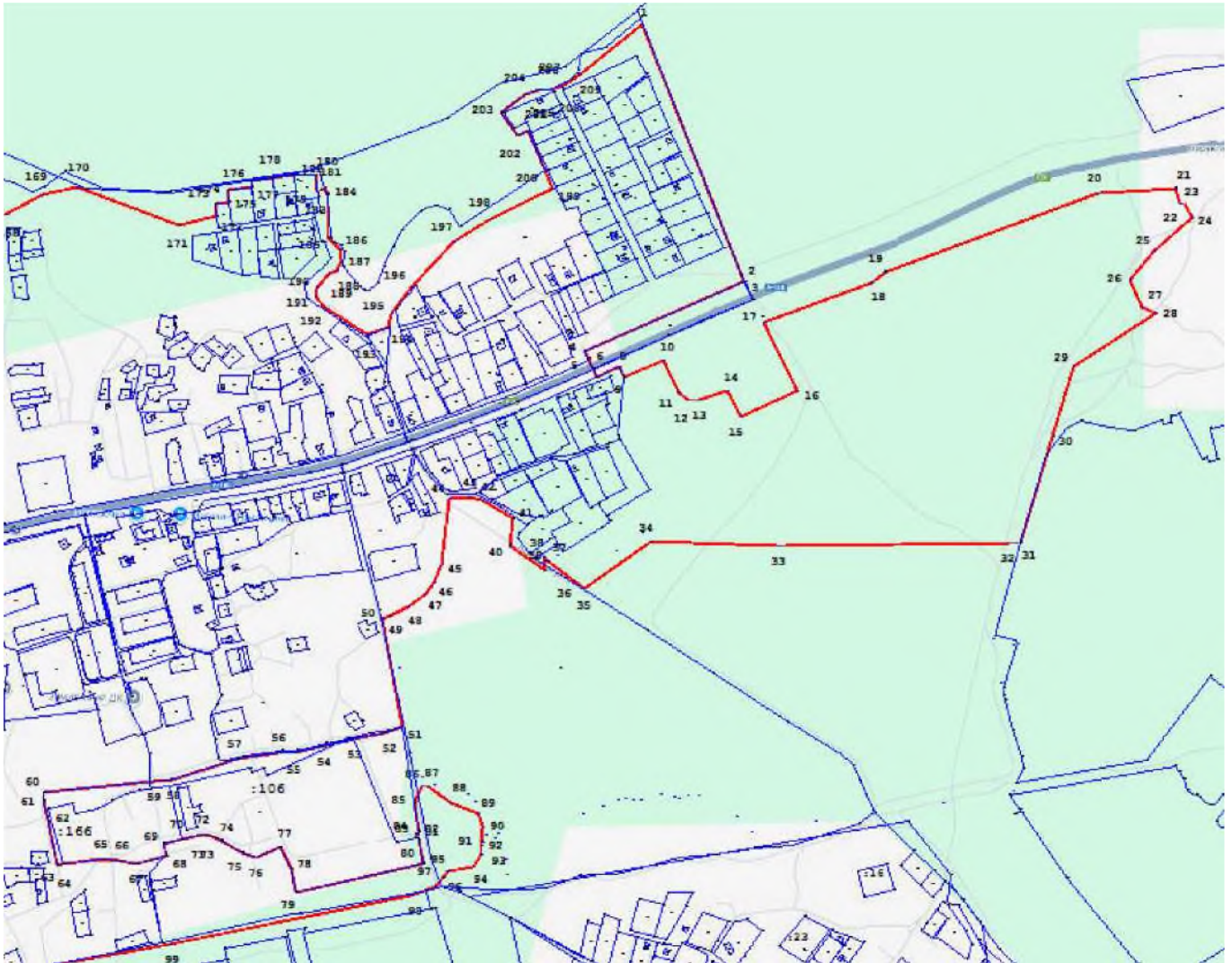
посёлок Зимитицы

(наименование объекта)

План границ



фрагмент 1



Условные обозначения

— изменяемая граница населенного пункта

⊥ характеристическая точка границы населенного пункта

— границы объектов недвижимости, сведения о которых содержатся в Едином государственном реестре недвижимости

: 257 номер земельного участка, сведения о котором содержатся в Едином государственном реестре недвижимости

Масштаб 1:7 000

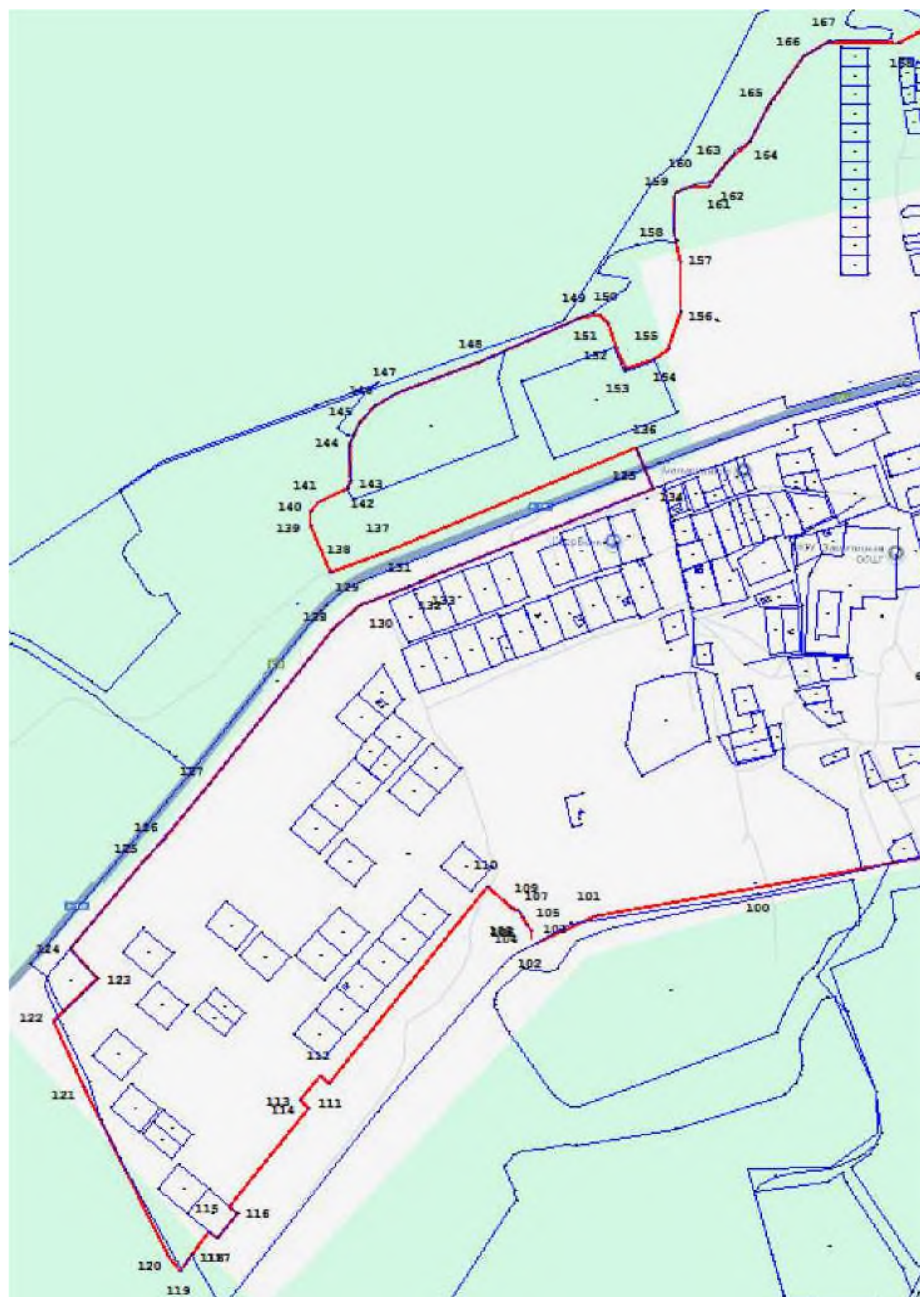
ОПИСАНИЕ МЕСТОПОЛОЖЕНИЯ ГРАНИЦ

посёлок Зимитицы

(наименование объекта)

План грани

фрагмент 2



Условные обозначения

— изменяемая граница населенного пункта

⊥ характеристическая точка границы населенного пункта

— границы объектов недвижимости, сведения о которых содержатся в Едином государственном реестре недвижимости

: 257 номер земельного участка, сведения о котором содержатся в Едином государственном реестре недвижимости

Масштаб 1:7 000

ОПИСАНИЕ МЕСТОПОЛОЖЕНИЯ ГРАНИЦ

деревня Зябицы

(наименование объекта, местоположение границ которого описано (далее - объект))

Раздел 1

Сведения об объекте

Сведения об объекте		
№ п/п	Характеристики объекта	Описание характеристик
1	2	3
1	Местоположение объекта	Ленинградская область, Волосовский муниципальный район, Бегуницкое сельское поселение
2	Площадь объекта +/- величина погрешности определения площади (Р +/- Дельта Р)	378411 м ² +/- 128 м ²
3	Иные характеристики объекта	—

69
Раздел 2

Сведения о местоположении измененных (уточненных) границ объекта

1. Система координат МСК-47, зона 2

2. Сведения о характерных точках границ объекта




Обозначение характерных точек границ	Существующие координаты, м		Измененные (уточненные) координаты, м		Метод определения координат характерной точки	Средняя квадратическая погрешность положения характерной точки (МТ), м	Описание обозначения точки на местности (при наличии)
	X	Y	X	Y			
1	2	3	4	5	6	7	8
1	403863,48	2155373,66	403863,48	2155373,66	Картометрический метод	0,10	–
2	403883,39	2155367,46	403883,39	2155367,46	Картометрический метод	0,10	–
3	403945,13	2155336,10	403945,13	2155336,10	Картометрический метод	0,10	–
4	403997,78	2155323,56	403997,78	2155323,56	Картометрический метод	0,10	–
5	404072,98	2155308,57	404072,98	2155308,57	Картометрический метод	0,10	–
6	404124,27	2155300,21	404124,27	2155300,21	Картометрический метод	0,10	–
7	404125,77	2155304,18	404125,77	2155304,18	Картометрический метод	0,10	–
8	404128,47	2155314,96	404128,47	2155314,96	Картометрический метод	0,10	–
9	404283,20	2155593,40	404283,20	2155593,40	Картометрический метод	0,10	–
10	404285,33	2155602,00	404285,33	2155602,00	Картометрический метод	0,10	–
11	404280,07	2155619,36	404280,07	2155619,36	Картометрический метод	0,10	–
12	404250,42	2155605,01	404250,42	2155605,01	Картометрический метод	0,10	–
13	404238,28	2155622,07	404238,28	2155622,07	Картометрический метод	0,10	–
14	404275,76	2155637,17	404275,76	2155637,17	Картометрический метод	0,10	–
15	404276,70	2155650,17	404276,70	2155650,17	Картометрический метод	0,10	–
16	404279,84	2155669,72	404279,84	2155669,72	Картометрический метод	0,10	–
17	404278,47	2155709,15	404278,47	2155709,15	Картометрический метод	0,10	–
18	404331,57	2156169,07	404331,57	2156169,07	Картометрический метод	0,10	–
19	404331,39	2156172,37	404331,39	2156172,37	Картометрический метод	0,10	–
20	404299,15	2156169,10	404299,15	2156169,10	Картометрический метод	0,10	–
21	404166,84	2156156,50	404166,84	2156156,50	Картометрический метод	0,10	–
22	404046,22	2156150,25	404046,22	2156150,25	Картометрический метод	0,10	–
23	404018,63	2156122,07	404018,63	2156122,07	Картометрический метод	0,10	–
24	404006,47	2156131,50	404006,47	2156131,50	Картометрический метод	0,10	–
25	404006,50	2156135,68	404006,50	2156135,68	Картометрический метод	0,10	–

ОПИСАНИЕ МЕСТОПОЛОЖЕНИЯ ГРАНИЦ
деревня Зябицы
(наименование объекта)

План границ



Условные обозначения

- | | |
|--|---|
|  — изменяемая граница населенного пункта |  — ¹ характерная точка границы населенного пункта |
|  — границы объектов недвижимости, сведения о которых содержатся в Едином государственном реестре недвижимости | :257 номер земельного участка, сведения о котором содержатся в Едином государственном реестре недвижимости |

Масштаб 1:4 000

ОПИСАНИЕ МЕСТОПОЛОЖЕНИЯ ГРАНИЦ

деревня Ивановское

(наименование объекта, местоположение границ которого описано (далее - объект))

Раздел 1

Сведения об объекте		
№ п/п	Характеристики объекта	Описание характеристик
1	2	3
1	Местоположение объекта	Ленинградская область, Волосовский муниципальный район, Бегуницкое сельское поселение
2	Площадь объекта +/- величина погрешности определения площади (Р+/- Дельта Р)	428884 м ² +/- 160 м ²
3	Иные характеристики объекта	-

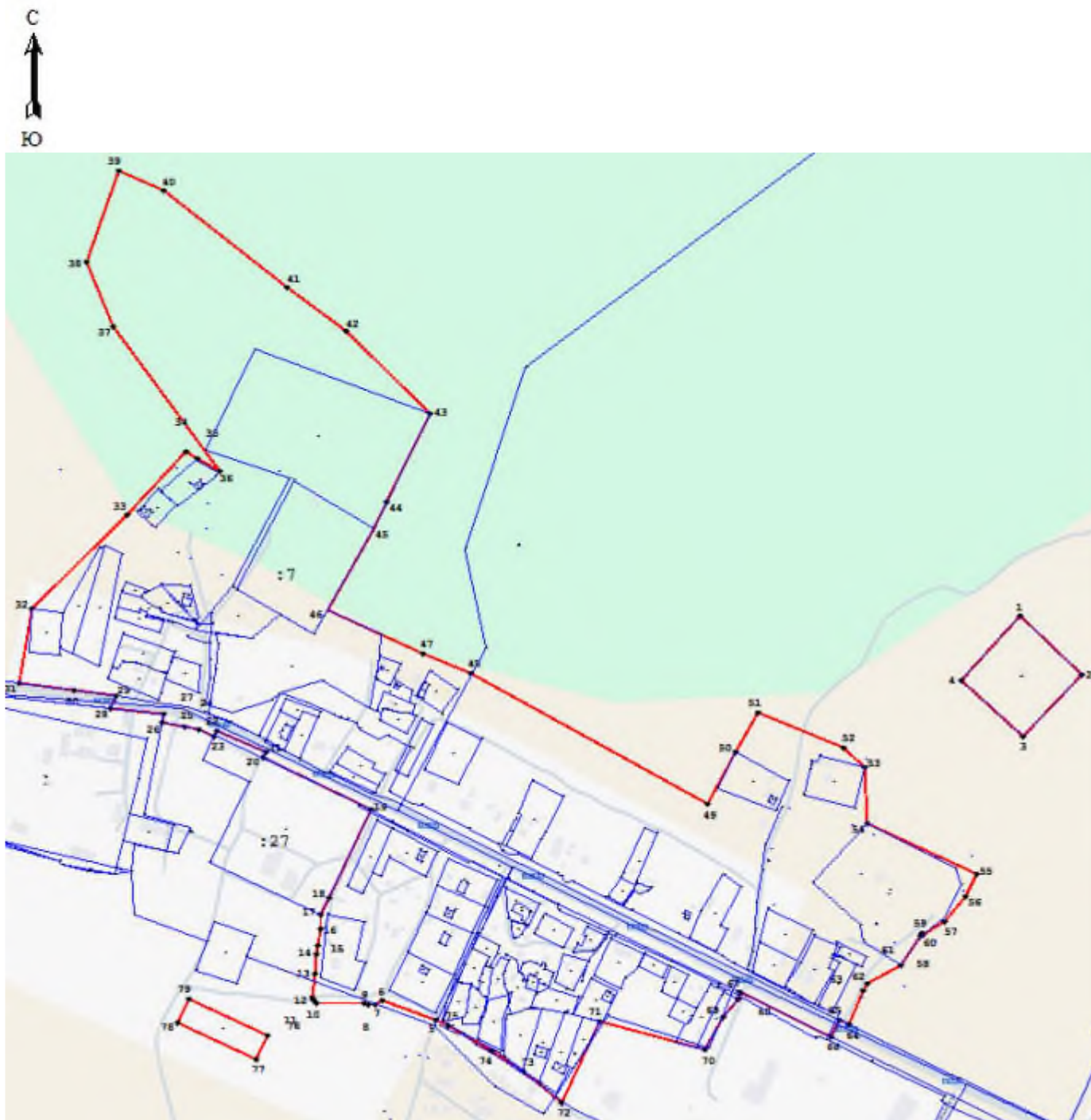
Раздел 2

Сведения о местоположении измененных (уточненных) границ объекта							
1. Система координат <u>МСК-47, зона 2</u>							
2. Сведения о характерных точках границ объекта							
Обозначение характерных точек границ	Существующие координаты, м		Измененные (уточненные) координаты, м		Метод определения координат характерной точки	Средняя квадратическая погрешность положения характерной точки (МТ), м	Описание обозначения точки на местности (при наличии)
	X	Y	X	Y			
1	2	3	4	5	6	7	8
Часть № 1							
1	398584,39	2156655,68	398584,39	2156655,68	Картометрический метод	0,10	–
2	398608,03	2156594,18	398608,03	2156594,18	Картометрический метод	0,10	–
3	398603,11	2156585,89	398603,11	2156585,89	Картометрический метод	0,10	–
4	398603,02	2156578,43	398603,02	2156578,43	Картометрический метод	0,10	–
5	398604,01	2156573,50	398604,01	2156573,50	Картометрический метод	0,10	–
6	398604,34	2156518,03	398604,34	2156518,03	Картометрический метод	0,10	–
7	398607,19	2156513,83	398607,19	2156513,83	Картометрический метод	0,10	–
8	398610,63	2156512,37	398610,63	2156512,37	Картометрический метод	0,10	–
9	398638,12	2156515,16	398638,12	2156515,16	Картометрический метод	0,10	–
10	398661,83	2156517,22	398661,83	2156517,22	Картометрический метод	0,10	–
11	398671,76	2156518,52	398671,76	2156518,52	Картометрический метод	0,10	–
12	398690,87	2156521,46	398690,87	2156521,46	Картометрический метод	0,10	–
13	398707,58	2156521,42	398707,58	2156521,42	Картометрический метод	0,10	–
14	398727,22	2156531,22	398727,22	2156531,22	Картометрический метод	0,10	–
15	398829,47	2156580,83	398829,47	2156580,83	Картометрический метод	0,10	–
16	398890,21	2156454,84	398890,21	2156454,84	Картометрический метод	0,10	–
17	398897,59	2156457,85	398897,59	2156457,85	Картометрический метод	0,10	–
18	398922,15	2156400,88	398922,15	2156400,88	Картометрический метод	0,10	–
19	398915,21	2156397,56	398915,21	2156397,56	Картометрический метод	0,10	–
20	398922,95	2156379,26	398922,95	2156379,26	Картометрический метод	0,10	–
21	398927,17	2156363,31	398927,17	2156363,31	Картометрический метод	0,10	–
22	398931,69	2156337,07	398931,69	2156337,07	Картометрический метод	0,10	–
23	398941,32	2156338,92	398941,32	2156338,92	Картометрический метод	0,10	–
24	398947,93	2156277,13	398947,93	2156277,13	Картометрический метод	0,10	–
25	398962,54	2156282,57	398962,54	2156282,57	Картометрический метод	0,10	–




1	2	3	4	5	6	7	8
26	398969,31	2156234,64	398969,31	2156234,64	Картометрический метод	0,10	–
27	398977,86	2156170,63	398977,86	2156170,63	Картометрический метод	0,10	–
28	399063,30	2156185,31	399063,30	2156185,31	Картометрический метод	0,10	–
29	399174,23	2156297,06	399174,23	2156297,06	Картометрический метод	0,10	–
30	399247,85	2156364,73	399247,85	2156364,73	Картометрический метод	0,10	–
31	399239,03	2156378,58	399239,03	2156378,58	Картометрический метод	0,10	–
32	–	–	399224,98	2156403,72	Картометрический метод	0,10	–
33	–	–	399393,30	2156280,73	Картометрический метод	0,10	–
34	–	–	399467,19	2156248,32	Картометрический метод	0,10	–
35	–	–	399574,81	2156285,99	Картометрический метод	0,10	–
36	–	–	399550,79	2156338,98	Картометрический метод	0,10	–
37	–	–	399439,04	2156483,19	Картометрический метод	0,10	–
38	–	–	399387,39	2156551,49	Картометрический метод	0,10	–
39	–	–	399291,84	2156650,09	Картометрический метод	0,10	–
40	–	–	399188,26	2156598,99	Картометрический метод	0,10	–
41	–	–	399157,32	2156583,72	Картометрический метод	0,10	–
42	–	–	399061,75	2156529,68	Картометрический метод	0,10	–
43	399012,52	2156641,67	399012,52	2156641,67	Картометрический метод	0,10	–
44	398988,66	2156697,16	398988,66	2156697,16	Картометрический метод	0,10	–
45	398836,09	2156973,25	398836,09	2156973,25	Картометрический метод	0,10	–
46	398897,07	2157005,51	398897,07	2157005,51	Картометрический метод	0,10	–
47	398942,25	2157032,51	398942,25	2157032,51	Картометрический метод	0,10	–
48	398902,47	2157131,62	398902,47	2157131,62	Картометрический метод	0,10	–
49	398879,72	2157156,25	398879,72	2157156,25	Картометрический метод	0,10	–
50	398814,56	2157160,28	398814,56	2157160,28	Картометрический метод	0,10	–
51	398754,68	2157287,17	398754,68	2157287,17	Картометрический метод	0,10	–
52	398729,03	2157274,80	398729,03	2157274,80	Картометрический метод	0,10	–
53	398698,56	2157250,41	398698,56	2157250,41	Картометрический метод	0,10	–
54	398685,28	2157225,59	398685,28	2157225,59	Картометрический метод	0,10	–
55	398685,90	2157224,40	398685,90	2157224,40	Картометрический метод	0,10	–
56	398682,80	2157222,33	398682,80	2157222,33	Картометрический метод	0,10	–
57	398649,20	2157199,74	398649,20	2157199,74	Картометрический метод	0,10	–
58	398627,49	2157159,20	398627,49	2157159,20	Картометрический метод	0,10	–

ОПИСАНИЕ МЕСТОПОЛОЖЕНИЯ ГРАНИЦ
деревня Ивановское
 (наименование объекта)

План границ



Условные обозначения

- | | | | |
|---|--|---|---|
|  | изменяемая граница населенного пункта |  | характерная точка границы населенного пункта |
|  | границы объектов недвижимости, сведения о которых содержатся в Едином государственном реестре недвижимости | :27 | номер земельного участка, сведения о котором содержатся в Едином государственном реестре недвижимости |

Масштаб 1:6 000

ОПИСАНИЕ МЕСТОПОЛОЖЕНИЯ ГРАНИЦ

деревня Ильеши

(наименование объекта, местоположение границ которого описано (далее - объект))

Раздел 1

Сведения об объекте

Сведения об объекте		
№ п/п	Характеристики объекта	Описание характеристик
1	2	3
1	Местоположение объекта	Ленинградская область, Волосовский муниципальный район, Бегуницкое сельское поселение
2	Площадь объекта +/- величина погрешности определения площади (Р +/- Дельта Р)	434071 м ² +/- 134 м ²
3	Иные характеристики объекта	—

Раздел 2

Сведения о местоположении измененных (уточненных) границ объекта							
1. Система координат <u>МСК-47, зона 2</u>							
2. Сведения о характерных точках границ объекта							
Обозначение характерных точек границ	Существующие координаты, м		Измененные (уточненные) координаты, м		Метод определения координат характерной точки	Средняя квадратическая погрешность положения характерной точки (МТ), м	Описание обозначения точки на местности (при наличии)
	X	Y	X	Y			
1	2	3	4	5	6	7	8
Часть № 1							
1	389911,81	2146132,71	389911,81	2146132,71	Картометрический метод	0,10	–
2	389933,53	2146145,22	389933,53	2146145,22	Картометрический метод	0,10	–
3	390022,94	2146191,55	390022,94	2146191,55	Картометрический метод	0,10	–
4	390030,26	2146199,57	390030,26	2146199,57	Картометрический метод	0,10	–
5	390038,05	2146282,96	390038,05	2146282,96	Картометрический метод	0,10	–
6	390032,31	2146290,38	390032,31	2146290,38	Картометрический метод	0,10	–
7	390024,36	2146296,19	390024,36	2146296,19	Картометрический метод	0,10	–
8	389929,35	2146268,12	389929,35	2146268,12	Картометрический метод	0,10	–
9	389902,57	2146269,15	389902,57	2146269,15	Картометрический метод	0,10	–
10	389894,38	2146263,40	389894,38	2146263,40	Картометрический метод	0,10	–
11	389888,61	2146254,69	389888,61	2146254,69	Картометрический метод	0,10	–
12	389881,11	2146250,49	389881,11	2146250,49	Картометрический метод	0,10	–
13	389874,97	2146250,21	389874,97	2146250,21	Картометрический метод	0,10	–
14	389858,41	2146242,54	389858,41	2146242,54	Картометрический метод	0,10	–
15	389851,76	2146236,87	389851,76	2146236,87	Картометрический метод	0,10	–
16	389846,82	2146226,65	389846,82	2146226,65	Картометрический метод	0,10	–
17	389840,26	2146218,66	389840,26	2146218,66	Картометрический метод	0,10	–
18	389827,46	2146212,71	389827,46	2146212,71	Картометрический метод	0,10	–
19	389818,32	2146210,76	389818,32	2146210,76	Картометрический метод	0,10	–
20	389811,38	2146211,20	389811,38	2146211,20	Картометрический метод	0,10	–
21	389803,62	2146213,17	389803,62	2146213,17	Картометрический метод	0,10	–
22	389799,50	2146219,13	389799,50	2146219,13	Картометрический метод	0,10	–
23	389800,75	2146225,34	389800,75	2146225,34	Картометрический метод	0,10	–
24	389808,05	2146234,13	389808,05	2146234,13	Картометрический метод	0,10	–
25	389818,54	2146239,98	389818,54	2146239,98	Картометрический метод	0,10	–

1	2	3	4	5	6	7	8
26	389826,84	2146243,43	389826,84	2146243,43	Картометрический метод	0,10	–
27	389837,31	2146250,06	389837,31	2146250,06	Картометрический метод	0,10	–
28	389840,04	2146257,87	389840,04	2146257,87	Картометрический метод	0,10	–
29	389839,65	2146266,31	389839,65	2146266,31	Картометрический метод	0,10	–
30	389838,57	2146273,18	389838,57	2146273,18	Картометрический метод	0,10	–
31	389839,07	2146279,34	389839,07	2146279,34	Картометрический метод	0,10	–
32	389843,48	2146285,54	389843,48	2146285,54	Картометрический метод	0,10	–
33	389909,47	2146330,03	389909,47	2146330,03	Картометрический метод	0,10	–
34	389931,82	2146354,16	389931,82	2146354,16	Картометрический метод	0,10	–
35	389964,76	2146390,35	389964,76	2146390,35	Картометрический метод	0,10	–
36	389981,75	2146405,73	389981,75	2146405,73	Картометрический метод	0,10	–
37	389986,63	2146416,72	389986,63	2146416,72	Картометрический метод	0,10	–
38	389987,62	2146429,07	389987,62	2146429,07	Картометрический метод	0,10	–
39	389985,77	2146435,89	389985,77	2146435,89	Картометрический метод	0,10	–
40	389978,62	2146440,96	389978,62	2146440,96	Картометрический метод	0,10	–
41	389974,67	2146440,45	389974,67	2146440,45	Картометрический метод	0,10	–
42	389969,44	2146439,78	389969,44	2146439,78	Картометрический метод	0,10	–
43	389961,21	2146434,78	389961,21	2146434,78	Картометрический метод	0,10	–
44	389951,69	2146424,37	389951,69	2146424,37	Картометрический метод	0,10	–
45	389947,60	2146412,65	389947,60	2146412,65	Картометрический метод	0,10	–
46	389940,42	2146401,56	389940,42	2146401,56	Картометрический метод	0,10	–
47	389929,55	2146386,46	389929,55	2146386,46	Картометрический метод	0,10	–
48	389919,79	2146381,42	389919,79	2146381,42	Картометрический метод	0,10	–
49	389910,69	2146378,70	389910,69	2146378,70	Картометрический метод	0,10	–
50	389898,35	2146379,67	389898,35	2146379,67	Картометрический метод	0,10	–
51	389884,33	2146383,66	389884,33	2146383,66	Картометрический метод	0,10	–
52	389871,18	2146385,36	389871,18	2146385,36	Картометрический метод	0,10	–
53	389864,35	2146383,52	389864,35	2146383,52	Картометрический метод	0,10	–
54	389856,11	2146378,55	389856,11	2146378,55	Картометрический метод	0,10	–
55	389803,19	2146324,64	389803,19	2146324,64	Картометрический метод	0,10	–
56	389796,77	2146313,58	389796,77	2146313,58	Картометрический метод	0,10	–
57	389797,99	2146303,64	389797,99	2146303,64	Картометрический метод	0,10	–
58	389811,06	2146286,55	389811,06	2146286,55	Картометрический метод	0,10	–

1	2	3	4	5	6	7	8
59	389812,83	2146283,87	389812,83	2146283,87	Картометрический метод	0,10	–
60	389816,00	2146279,07	389816,00	2146279,07	Картометрический метод	0,10	–
61	389816,42	2146269,86	389816,42	2146269,86	Картометрический метод	0,10	–
62	389811,30	2146264,26	389811,30	2146264,26	Картометрический метод	0,10	–
63	389799,86	2146255,39	389799,86	2146255,39	Картометрический метод	0,10	–
64	389787,06	2146256,25	389787,06	2146256,25	Картометрический метод	0,10	–
65	389773,86	2146258,72	389773,86	2146258,72	Картометрический метод	0,10	–
66	389762,92	2146262,84	389762,92	2146262,84	Картометрический метод	0,10	–
67	389755,00	2146267,86	389755,00	2146267,86	Картометрический метод	0,10	–
68	389748,66	2146272,19	389748,66	2146272,19	Картометрический метод	0,10	–
69	389738,48	2146276,35	389738,48	2146276,35	Картометрический метод	0,10	–
70	389723,62	2146281,82	389723,62	2146281,82	Картометрический метод	0,10	–
71	389663,50	2146285,27	389663,50	2146285,27	Картометрический метод	0,10	–
72	389660,28	2146288,19	389660,28	2146288,19	Картометрический метод	0,10	–
73	389651,47	2146327,28	389651,47	2146327,28	Картометрический метод	0,10	–
74	389641,67	2146370,13	389641,67	2146370,13	Картометрический метод	0,10	–
75	389634,45	2146401,75	389634,45	2146401,75	Картометрический метод	0,10	–
76	389617,80	2146423,55	389617,80	2146423,55	Картометрический метод	0,10	–
77	389617,92	2146425,48	389617,92	2146425,48	Картометрический метод	0,10	–
78	389578,64	2146417,77	389578,64	2146417,77	Картометрический метод	0,10	–
79	389560,45	2146416,94	389560,45	2146416,94	Картометрический метод	0,10	–
80	389507,06	2146418,67	389507,06	2146418,67	Картометрический метод	0,10	–
81	389519,48	2146442,42	389519,48	2146442,42	Картометрический метод	0,10	–
82	389529,57	2146455,09	389529,57	2146455,09	Картометрический метод	0,10	–
83	389527,18	2146457,02	389527,18	2146457,02	Картометрический метод	0,10	–
84	389548,92	2146501,35	389548,92	2146501,35	Картометрический метод	0,10	–
85	389547,75	2146513,49	389547,75	2146513,49	Картометрический метод	0,10	–
86	389518,70	2146546,00	389518,70	2146546,00	Картометрический метод	0,10	–
87	389505,93	2146563,13	389505,93	2146563,13	Картометрический метод	0,10	–
88	389499,00	2146558,60	389499,00	2146558,60	Картометрический метод	0,10	–
89	389446,81	2146521,51	389446,81	2146521,51	Картометрический метод	0,10	–
90	389400,64	2146491,33	389400,64	2146491,33	Картометрический метод	0,10	–
91	389393,28	2146497,00	389393,28	2146497,00	Картометрический метод	0,10	–

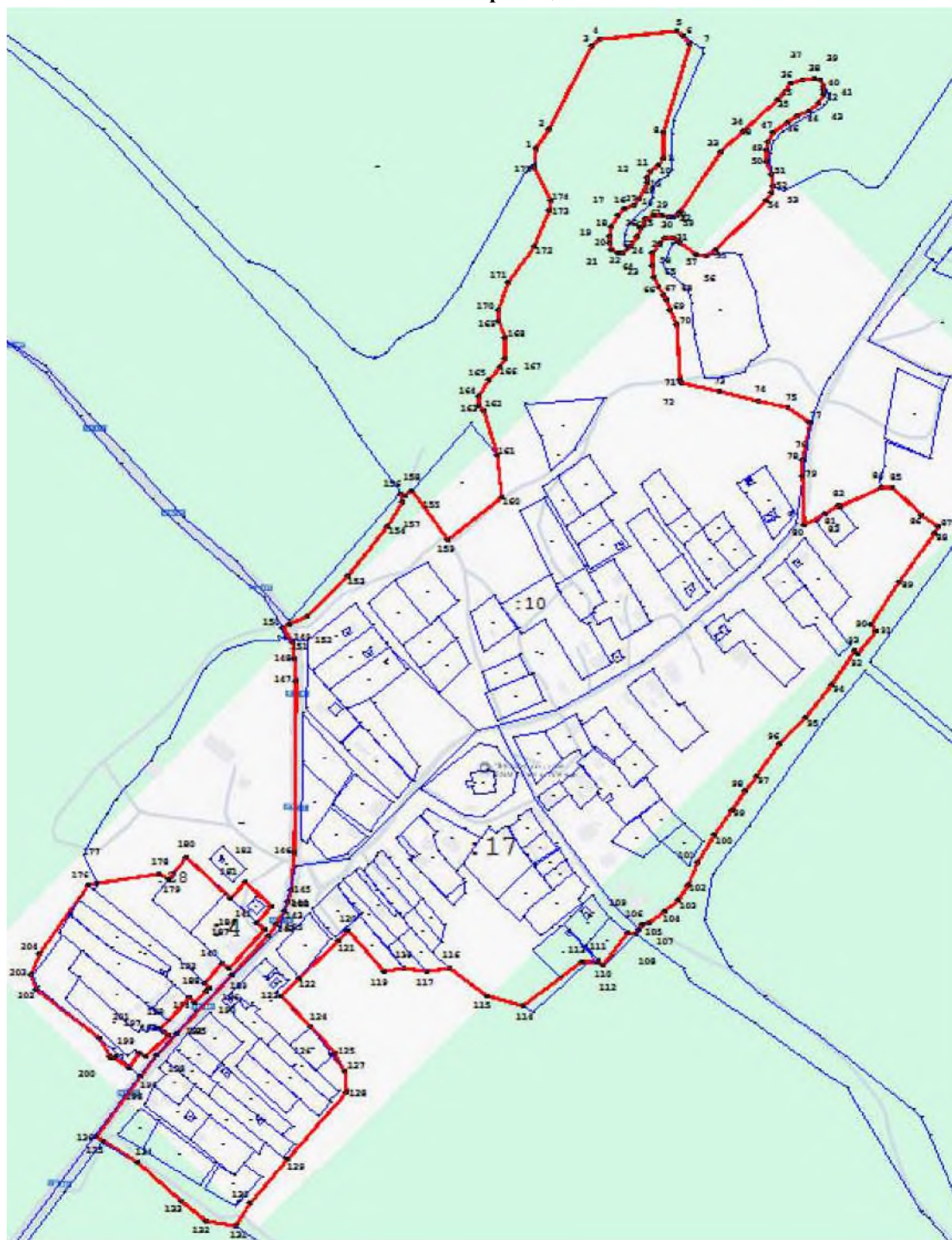
1	2	3	4	5	6	7	8
92	389368,78	2146476,41	389368,78	2146476,41	Картометрический метод	0,10	–
93	389372,94	2146473,20	389372,94	2146473,20	Картометрический метод	0,10	–
94	389335,78	2146448,90	389335,78	2146448,90	Картометрический метод	0,10	–
95	389300,42	2146420,70	389300,42	2146420,70	Картометрический метод	0,10	–
96	389273,15	2146393,49	389273,15	2146393,49	Картометрический метод	0,10	–
97	389237,98	2146367,80	389237,98	2146367,80	Картометрический метод	0,10	–
98	389222,57	2146355,53	389222,57	2146355,53	Картометрический метод	0,10	–
99	389201,57	2146342,06	389201,57	2146342,06	Картометрический метод	0,10	–
100	389174,87	2146323,01	389174,87	2146323,01	Картометрический метод	0,10	–
101	389145,64	2146304,48	389145,64	2146304,48	Картометрический метод	0,10	–
102	389121,02	2146294,92	389121,02	2146294,92	Картометрический метод	0,10	–
103	389105,18	2146285,13	389105,18	2146285,13	Картометрический метод	0,10	–
104	389092,69	2146270,48	389092,69	2146270,48	Картометрический метод	0,10	–
105	389079,72	2146252,68	389079,72	2146252,68	Картометрический метод	0,10	–
106	389078,18	2146245,10	389078,18	2146245,10	Картометрический метод	0,10	–
107	389073,71	2146242,54	389073,71	2146242,54	Картометрический метод	0,10	–
108	389067,50	2146238,98	389067,50	2146238,98	Картометрический метод	0,10	–
109	389069,72	2146230,46	389069,72	2146230,46	Картометрический метод	0,10	–
110	389035,40	2146203,33	389035,40	2146203,33	Картометрический метод	0,10	–
111	389040,08	2146198,78	389040,08	2146198,78	Картометрический метод	0,10	–
112	389038,35	2146196,95	389038,35	2146196,95	Картометрический метод	0,10	–
113	389037,77	2146180,13	389037,77	2146180,13	Картометрический метод	0,10	–
114	388990,92	2146117,15	388990,92	2146117,15	Картометрический метод	0,10	–
115	389001,54	2146080,07	389001,54	2146080,07	Картометрический метод	0,10	–
116	389031,71	2146039,02	389031,71	2146039,02	Картометрический метод	0,10	–
117	389027,92	2146013,80	389027,92	2146013,80	Картометрический метод	0,10	–
118	389032,23	2145990,96	389032,23	2145990,96	Картометрический метод	0,10	–
119	389027,32	2145968,80	389027,32	2145968,80	Картометрический метод	0,10	–
120	389071,24	2145930,97	389071,24	2145930,97	Картометрический метод	0,10	–
121	389060,97	2145920,71	389060,97	2145920,71	Картометрический метод	0,10	–
122	389021,05	2145877,79	389021,05	2145877,79	Картометрический метод	0,10	–
123	389001,11	2145859,41	389001,11	2145859,41	Картометрический метод	0,10	–
124	388968,84	2145889,63	388968,84	2145889,63	Картометрический метод	0,10	–

1	2	3	4	5	6	7	8
125	388940,78	2145916,03	388940,78	2145916,03	Картометрический метод	0,10	–
126	388938,67	2145913,88	388938,67	2145913,88	Картометрический метод	0,10	–
127	388921,27	2145927,87	388921,27	2145927,87	Картометрический метод	0,10	–
128	388899,20	2145929,29	388899,20	2145929,29	Картометрический метод	0,10	–
129	388825,86	2145865,48	388825,86	2145865,48	Картометрический метод	0,10	–
130	388779,25	2145824,93	388779,25	2145824,93	Картометрический метод	0,10	–
131	388755,62	2145808,89	388755,62	2145808,89	Картометрический метод	0,10	–
132	388760,79	2145777,82	388760,79	2145777,82	Картометрический метод	0,10	–
133	388781,43	2145751,19	388781,43	2145751,19	Картометрический метод	0,10	–
134	388822,35	2145705,44	388822,35	2145705,44	Картометрический метод	0,10	–
135	388845,14	2145667,42	388845,14	2145667,42	Картометрический метод	0,10	–
136	388850,55	2145661,16	388850,55	2145661,16	Картометрический метод	0,10	–
137	388915,12	2145708,45	388915,12	2145708,45	Картометрический метод	0,10	–
138	388939,05	2145725,72	388939,05	2145725,72	Картометрический метод	0,10	–
139	388962,05	2145747,11	388962,05	2145747,11	Картометрический метод	0,10	–
140	389024,34	2145805,96	389024,34	2145805,96	Картометрический метод	0,10	–
141	389067,25	2145844,20	389067,25	2145844,20	Картометрический метод	0,10	–
142	389079,53	2145854,08	389079,53	2145854,08	Картометрический метод	0,10	–
143	389092,21	2145861,53	389092,21	2145861,53	Картометрический метод	0,10	–
144	389103,63	2145866,02	389103,63	2145866,02	Картометрический метод	0,10	–
145	389116,37	2145869,15	389116,37	2145869,15	Картометрический метод	0,10	–
146	389155,64	2145872,73	389155,64	2145872,73	Картометрический метод	0,10	–
147	389339,91	2145874,11	389339,91	2145874,11	Картометрический метод	0,10	–
148	389363,85	2145872,93	389363,85	2145872,93	Картометрический метод	0,10	–
149	389382,21	2145870,73	389382,21	2145870,73	Картометрический метод	0,10	–
150	389397,87	2145861,16	389397,87	2145861,16	Картометрический метод	0,10	–
151	389400,59	2145868,21	389400,59	2145868,21	Картометрический метод	0,10	–
152	389409,05	2145887,11	389409,05	2145887,11	Картометрический метод	0,10	–
153	389454,04	2145931,08	389454,04	2145931,08	Картометрический метод	0,10	–
154	389506,64	2145972,89	389506,64	2145972,89	Картометрический метод	0,10	–
155	389532,89	2145987,84	389532,89	2145987,84	Картометрический метод	0,10	–
156	389540,48	2145986,31	389540,48	2145986,31	Картометрический метод	0,10	–
157	389538,64	2145992,39	389538,64	2145992,39	Картометрический метод	0,10	–





1	2	3	4	5	6	7	8
158	389544,57	2145998,63	389544,57	2145998,63	Картометрический метод	0,10	–
159	389492,77	2146037,21	389492,77	2146037,21	Картометрический метод	0,10	–
160	389536,71	2146095,02	389536,71	2146095,02	Картометрический метод	0,10	–
161	389582,41	2146089,13	389582,41	2146089,13	Картометрический метод	0,10	–
162	389630,58	2146075,67	389630,58	2146075,67	Картометрический метод	0,10	–
163	389635,16	2146071,49	389635,16	2146071,49	Картометрический метод	0,10	–
164	389646,83	2146071,39	389646,83	2146071,39	Картометрический метод	0,10	–
165	389663,17	2146080,57	389663,17	2146080,57	Картометрический метод	0,10	–
166	389678,43	2146092,69	389678,43	2146092,69	Картометрический метод	0,10	–
167	389686,65	2146098,07	389686,65	2146098,07	Картометрический метод	0,10	–
168	389708,82	2146099,53	389708,82	2146099,53	Картометрический метод	0,10	–
169	389726,07	2146092,17	389726,07	2146092,17	Картометрический метод	0,10	–
170	389739,28	2146090,88	389739,28	2146090,88	Картометрический метод	0,10	–
171	389768,81	2146102,85	389768,81	2146102,85	Картометрический метод	0,10	–
172	389806,40	2146130,21	389806,40	2146130,21	Картометрический метод	0,10	–
173	389845,16	2146145,73	389845,16	2146145,73	Картометрический метод	0,10	–
174	389856,39	2146146,86	389856,39	2146146,86	Картометрический метод	0,10	–
175	389891,39	2146130,66	389891,39	2146130,66	Картометрический метод	0,10	–
1	389911,81	2146132,71	389911,81	2146132,71	Картометрический метод	0,10	–
Часть № 2							
176	389120,44	2145651,38	389120,44	2145651,38	Картометрический метод	0,10	–
177	389122,54	2145661,63	389122,54	2145661,63	Картометрический метод	0,10	–
178	389132,40	2145728,15	389132,40	2145728,15	Картометрический метод	0,10	–
179	389127,56	2145738,55	389127,56	2145738,55	Картометрический метод	0,10	–
180	389150,10	2145758,00	389150,10	2145758,00	Картометрический метод	0,10	–
181	389106,86	2145804,60	389106,86	2145804,60	Картометрический метод	0,10	–
182	389123,97	2145820,44	389123,97	2145820,44	Картометрический метод	0,10	–
183	389097,74	2145848,89	389097,74	2145848,89	Картометрический метод	0,10	–
184	389080,26	2145833,21	389080,26	2145833,21	Картометрический метод	0,10	–
185	389073,14	2145840,85	389073,14	2145840,85	Картометрический метод	0,10	–
186	389030,66	2145803,33	389030,66	2145803,33	Картометрический метод	0,10	–
187	389037,40	2145795,92	389037,40	2145795,92	Картометрический метод	0,10	–
188	389016,17	2145776,25	389016,17	2145776,25	Картометрический метод	0,10	–
189	389010,67	2145782,23	389010,67	2145782,23	Картометрический метод	0,10	–

ОПИСАНИЕ МЕСТОПОЛОЖЕНИЯ ГРАНИЦ
деревня Ильеши
(наименование объекта)

План границ



Условные обозначения

- | | | | |
|---|--|---|--|
|  | изменяемая граница населенного пункта |  | характерная точка границы населенного пункта |
|  | границы объектов недвижимости, сведения о которых содержатся в Едином государственном реестре недвижимости |  | :257 номер земельного участка, сведения о котором содержатся в Едином государственном реестре недвижимости |

Масштаб 1:7 000

ОПИСАНИЕ МЕСТОПОЛОЖЕНИЯ ГРАНИЦ

деревня Кайкино

(наименование объекта, местоположение границ которого описано (далее - объект))

Раздел 1

Сведения об объекте

Сведения об объекте		
№ п/п	Характеристики объекта	Описание характеристик
1	2	3
1	Местоположение объекта	Ленинградская область, Волосовский муниципальный район, Бегуницкое сельское поселение
2	Площадь объекта +/- величина погрешности определения площади (Р +/- Дельта Р)	566468 м ² +/- 249 м ²
3	Иные характеристики объекта	-

Раздел 2

Сведения о местоположении измененных (уточненных) границ объекта							
1. Система координат <u>МСК-47, зона 2</u>							
2. Сведения о характерных точках границ объекта							
Обозначение характерных точек границ	Существующие координаты, м		Измененные (уточненные) координаты, м		Метод определения координат характерной точки	Средняя квадратическая погрешность положения характерной точки (МТ), м	Описание обозначения точки на местности (при наличии)
	X	Y	X	Y			
1	2	3	4	5	6	7	8
1	398440,55	2161476,69	398440,55	2161476,69	Картометрический метод	0,10	–
2	398338,67	2161453,54	398338,67	2161453,54	Картометрический метод	0,10	–
3	398312,05	2161449,15	398312,05	2161449,15	Картометрический метод	0,10	–
4	398304,88	2161447,97	398304,88	2161447,97	Картометрический метод	0,10	–
5	398304,36	2161400,05	398304,36	2161400,05	Картометрический метод	0,10	–
6	398302,24	2161233,73	398302,24	2161233,73	Картометрический метод	0,10	–
7	398300,78	2161119,53	398300,78	2161119,53	Картометрический метод	0,10	–
8	398299,17	2160983,36	398299,17	2160983,36	Картометрический метод	0,10	–
9	398299,14	2160980,34	398299,14	2160980,34	Картометрический метод	0,10	–
10	398297,22	2160817,63	398297,22	2160817,63	Картометрический метод	0,10	–
11	398291,42	2160817,73	398291,42	2160817,73	Картометрический метод	0,10	–
12	398282,17	2160817,88	398282,17	2160817,88	Картометрический метод	0,10	–
13	398278,22	2160817,95	398278,22	2160817,95	Картометрический метод	0,10	–
14	398276,65	2160712,31	398276,65	2160712,31	Картометрический метод	0,10	–
15	398261,48	2160712,44	398261,48	2160712,44	Картометрический метод	0,10	–
16	398246,65	2160712,34	398246,65	2160712,34	Картометрический метод	0,10	–
17	398245,92	2160663,13	398245,92	2160663,13	Картометрический метод	0,10	–
18	398244,57	2160574,91	398244,57	2160574,91	Картометрический метод	0,10	–
19	398238,18	2160085,59	398238,18	2160085,59	Картометрический метод	0,10	–
20	398228,22	2160120,96	398228,22	2160120,96	Картометрический метод	0,10	–
21	398226,26	2160141,82	398226,26	2160141,82	Картометрический метод	0,10	–
22	398225,06	2160154,82	398225,06	2160154,82	Картометрический метод	0,10	–
23	398218,77	2160154,72	398218,77	2160154,72	Картометрический метод	0,10	–
24	398207,66	2160194,31	398207,66	2160194,31	Картометрический метод	0,10	–
25	398169,17	2160195,55	398169,17	2160195,55	Картометрический метод	0,10	–

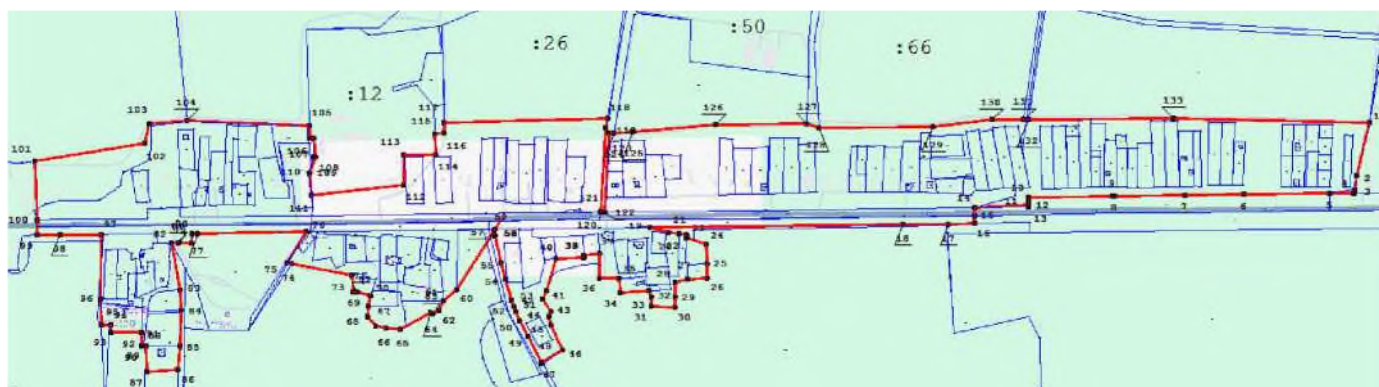
1	2	3	4	5	6	7	8
26	398141,40	2160196,45	398141,40	2160196,45	Картометрический метод	0,10	–
27	398138,22	2160157,58	398138,22	2160157,58	Картометрический метод	0,10	–
28	398131,76	2160132,86	398131,76	2160132,86	Картометрический метод	0,10	–
29	398103,61	2160132,68	398103,61	2160132,68	Картометрический метод	0,10	–
30	398084,82	2160132,68	398084,82	2160132,68	Картометрический метод	0,10	–
31	398085,76	2160087,58	398085,76	2160087,58	Картометрический метод	0,10	–
32	398104,55	2160086,64	398104,55	2160086,64	Картометрический метод	0,10	–
33	398116,36	2160084,42	398116,36	2160084,42	Картометрический метод	0,10	–
34	398111,78	2160027,11	398111,78	2160027,11	Картометрический метод	0,10	–
35	398139,85	2160026,20	398139,85	2160026,20	Картометрический метод	0,10	–
36	398140,22	2159987,40	398140,22	2159987,40	Картометрический метод	0,10	–
37	398189,82	2159986,19	398189,82	2159986,19	Картометрический метод	0,10	–
38	398185,73	2159956,47	398185,73	2159956,47	Картометрический метод	0,10	–
39	398181,09	2159956,55	398181,09	2159956,55	Картометрический метод	0,10	–
40	398178,64	2159902,69	398178,64	2159902,69	Картометрический метод	0,10	–
41	398117,19	2159883,91	398117,19	2159883,91	Картометрический метод	0,10	–
42	398099,65	2159877,10	398099,65	2159877,10	Картометрический метод	0,10	–
43	398076,51	2159892,90	398076,51	2159892,90	Картометрический метод	0,10	–
44	398067,18	2159888,37	398067,18	2159888,37	Картометрический метод	0,10	–
45	398050,20	2159892,93	398050,20	2159892,93	Картометрический метод	0,10	–
46	398002,89	2159914,39	398002,89	2159914,39	Картометрический метод	0,10	–
47	397977,29	2159875,82	397977,29	2159875,82	Картометрический метод	0,10	–
48	397977,12	2159875,57	397977,12	2159875,57	Картометрический метод	0,10	–
49	398028,47	2159848,70	398028,47	2159848,70	Картометрический метод	0,10	–
50	398057,93	2159832,51	398057,93	2159832,51	Картометрический метод	0,10	–
51	398076,44	2159823,91	398076,44	2159823,91	Картометрический метод	0,10	–
52	398086,74	2159819,82	398086,74	2159819,82	Картометрический метод	0,10	–
53	398097,87	2159816,15	398097,87	2159816,15	Картометрический метод	0,10	–
54	398139,26	2159805,02	398139,26	2159805,02	Картометрический метод	0,10	–
55	398171,77	2159797,64	398171,77	2159797,64	Картометрический метод	0,10	–
56	398223,08	2159784,06	398223,08	2159784,06	Картометрический метод	0,10	–
57	398230,31	2159783,57	398230,31	2159783,57	Картометрический метод	0,10	–
58	398234,07	2159783,83	398234,07	2159783,83	Картометрический метод	0,10	–

1	2	3	4	5	6	7	8
59	398235,89	2159784,48	398235,89	2159784,48	Картометрический метод	0,10	–
60	398118,80	2159710,13	398118,80	2159710,13	Картометрический метод	0,10	–
61	398096,83	2159684,38	398096,83	2159684,38	Картометрический метод	0,10	–
62	398077,58	2159676,87	398077,58	2159676,87	Картометрический метод	0,10	–
63	398072,12	2159664,76	398072,12	2159664,76	Картометрический метод	0,10	–
64	398073,52	2159659,56	398073,52	2159659,56	Картометрический метод	0,10	–
65	398042,84	2159601,57	398042,84	2159601,57	Картометрический метод	0,10	–
66	398044,34	2159574,43	398044,34	2159574,43	Картометрический метод	0,10	–
67	398049,16	2159554,87	398049,16	2159554,87	Картометрический метод	0,10	–
68	398067,05	2159536,96	398067,05	2159536,96	Картометрический метод	0,10	–
69	398087,32	2159539,19	398087,32	2159539,19	Картометрический метод	0,10	–
70	398107,57	2159544,75	398107,57	2159544,75	Картометрический метод	0,10	–
71	398113,81	2159517,26	398113,81	2159517,26	Картометрический метод	0,10	–
72	398115,50	2159509,74	398115,50	2159509,74	Картометрический метод	0,10	–
73	398146,20	2159507,26	398146,20	2159507,26	Картометрический метод	0,10	–
74	398169,12	2159391,69	398169,12	2159391,69	Картометрический метод	0,10	–
75	398171,17	2159381,33	398171,17	2159381,33	Картометрический метод	0,10	–
76	398230,37	2159420,20	398230,37	2159420,20	Картометрический метод	0,10	–
77	398227,44	2159209,66	398227,44	2159209,66	Картометрический метод	0,10	–
78	398227,28	2159198,22	398227,28	2159198,22	Картометрический метод	0,10	–
79	398209,32	2159197,81	398209,32	2159197,81	Картометрический метод	0,10	–
80	398209,09	2159173,30	398209,09	2159173,30	Картометрический метод	0,10	–
81	398209,07	2159171,21	398209,07	2159171,21	Картометрический метод	0,10	–
82	398208,94	2159158,24	398208,94	2159158,24	Картометрический метод	0,10	–
83	398117,68	2159175,66	398117,68	2159175,66	Картометрический метод	0,10	–
84	398077,84	2159177,57	398077,84	2159177,57	Картометрический метод	0,10	–
85	398009,40	2159174,80	398009,40	2159174,80	Картометрический метод	0,10	–
86	397964,46	2159171,45	397964,46	2159171,45	Картометрический метод	0,10	–
87	397959,49	2159110,27	397959,49	2159110,27	Картометрический метод	0,10	–
88	398009,59	2159109,06	398009,59	2159109,06	Картометрический метод	0,10	–
89	398009,60	2159105,20	398009,60	2159105,20	Картометрический метод	0,10	–
90	398010,05	2159105,24	398010,05	2159105,24	Картометрический метод	0,10	–
91	398009,94	2159101,05	398009,94	2159101,05	Картометрический метод	0,10	–





1	2	3	4	5	6	7	8
92	398035,93	2159100,20	398035,93	2159100,20	Картометрический метод	0,10	–
93	398037,04	2159040,21	398037,04	2159040,21	Картометрический метод	0,10	–
94	398051,04	2159040,46	398051,04	2159040,46	Картометрический метод	0,10	–
95	398051,38	2159022,47	398051,38	2159022,47	Картометрический метод	0,10	–
96	398101,38	2159021,53	398101,38	2159021,53	Картометрический метод	0,10	–
97	398225,90	2159022,44	398225,90	2159022,44	Картометрический метод	0,10	–
98	398224,64	2158942,22	398224,64	2158942,22	Картометрический метод	0,10	–
99	398223,99	2158898,12	398223,99	2158898,12	Картометрический метод	0,10	–
100	398253,99	2158897,68	398253,99	2158897,68	Картометрический метод	0,10	–
101	398368,29	2158894,87	398368,29	2158894,87	Картометрический метод	0,10	–
102	398400,50	2159106,60	398400,50	2159106,60	Картометрический метод	0,10	–
103	398439,71	2159115,78	398439,71	2159115,78	Картометрический метод	0,10	–
104	398445,94	2159188,37	398445,94	2159188,37	Картометрический метод	0,10	–
105	398435,80	2159425,62	398435,80	2159425,62	Картометрический метод	0,10	–
106	398411,71	2159426,48	398411,71	2159426,48	Картометрический метод	0,10	–
107	398412,13	2159433,26	398412,13	2159433,26	Картометрический метод	0,10	–
108	398375,59	2159436,84	398375,59	2159436,84	Картометрический метод	0,10	–
109	398375,00	2159433,49	398375,00	2159433,49	Картометрический метод	0,10	–
110	398344,08	2159424,77	398344,08	2159424,77	Картометрический метод	0,10	–
111	398301,96	2159429,18	398301,96	2159429,18	Картометрический метод	0,10	–
112	398320,66	2159607,86	398320,66	2159607,86	Картометрический метод	0,10	–
113	398380,01	2159607,41	398380,01	2159607,41	Картометрический метод	0,10	–
114	398380,26	2159671,09	398380,26	2159671,09	Картометрический метод	0,10	–
115	398420,23	2159668,93	398420,23	2159668,93	Картометрический метод	0,10	–
116	398420,65	2159686,62	398420,65	2159686,62	Картометрический метод	0,10	–
117	398442,27	2159686,64	398442,27	2159686,64	Картометрический метод	0,10	–
118	398448,93	2160002,55	398448,93	2160002,55	Картометрический метод	0,10	–
119	398430,78	2159999,44	398430,78	2159999,44	Картометрический метод	0,10	–
120	398268,15	2159989,13	398268,15	2159989,13	Картометрический метод	0,10	–
121	398268,24	2159997,00	398268,24	2159997,00	Картометрический метод	0,10	–
122	398268,62	2159996,99	398268,62	2159996,99	Картометрический метод	0,10	–
123	398421,25	2160004,30	398421,25	2160004,30	Картометрический метод	0,10	–
124	398421,50	2160014,67	398421,50	2160014,67	Картометрический метод	0,10	–

ОПИСАНИЕ МЕСТОПОЛОЖЕНИЯ ГРАНИЦ
деревня Кайкино
 (наименование объекта)

План границ



Условные обозначения

- | | | | |
|---|--|---|--|
|  | изменяемая граница населенного пункта |  | характерная точка границы населенного пункта |
|  | границы объектов недвижимости, сведения о которых содержатся в Едином государственном реестре недвижимости |  | :257 номер земельного участка, сведения о котором содержатся в Едином государственном реестре недвижимости |

Масштаб 1:10 000

ОПИСАНИЕ МЕСТОПОЛОЖЕНИЯ ГРАНИЦ
деревня Кальмус
(наименование объекта, местоположение границ которого описано (далее - объект))

Раздел 1

Сведения об объекте

Сведения об объекте		
№ п/п	Характеристики объекта	Описание характеристик
1	2	3
1	Местоположение объекта	Ленинградская область, Волосовский муниципальный район, Бегуницкое сельское поселение
2	Площадь объекта +/- величина погрешности определения площади (Р +/- Дельта Р)	468939 м ² +/- 138 м ²
3	Иные характеристики объекта	—

Раздел 2

Сведения о местоположении измененных (уточненных) границ объекта							
1. Система координат <u>МСК-47, зона 2</u>							
2. Сведения о характерных точках границ объекта							
Обозначение характерных точек границ	Существующие координаты, м		Измененные (уточненные) координаты, м		Метод определения координат характерной точки	Средняя квадратическая погрешность положения характерной точки (МТ), м	Описание обозначения точки на местности (при наличии)
	X	Y	X	Y			
1	2	3	4	5	6	7	8
1	383329,84	2159669,47	383329,84	2159669,47	Картометрический метод	0,10	–
2	383295,39	2159787,34	383295,39	2159787,34	Картометрический метод	0,10	–
3	383291,63	2159835,21	383291,63	2159835,21	Картометрический метод	0,10	–
4	383247,60	2159869,35	383247,60	2159869,35	Картометрический метод	0,10	–
5	383247,83	2159900,87	383247,83	2159900,87	Картометрический метод	0,10	–
6	383260,98	2159926,85	383260,98	2159926,85	Картометрический метод	0,10	–
7	383302,50	2159970,27	383302,50	2159970,27	Картометрический метод	0,10	–
8	383362,57	2160052,56	383362,57	2160052,56	Картометрический метод	0,10	–
9	383289,35	2160496,93	383289,35	2160496,93	Картометрический метод	0,10	–
10	383291,38	2160511,34	383291,38	2160511,34	Картометрический метод	0,10	–
11	383162,98	2160613,20	383162,98	2160613,20	Картометрический метод	0,10	–
12	383159,26	2160616,20	383159,26	2160616,20	Картометрический метод	0,10	–
13	383100,34	2160599,80	383100,34	2160599,80	Картометрический метод	0,10	–
14	–	–	383018,43	2160625,06	Картометрический метод	0,10	–
15	–	–	382999,34	2160596,71	Картометрический метод	0,10	–
16	–	–	382979,12	2160552,48	Картометрический метод	0,10	–
17	–	–	382945,00	2160498,14	Картометрический метод	0,10	–
18	–	–	382906,43	2160433,47	Картометрический метод	0,10	–
19	–	–	382881,07	2160411,21	Картометрический метод	0,10	–
20	–	–	382856,22	2160390,51	Картометрический метод	0,10	–
21	–	–	382846,51	2160360,84	Картометрический метод	0,10	–
22	–	–	382801,37	2160374,51	Картометрический метод	0,10	–
23	382744,33	2160398,06	382744,33	2160398,06	Картометрический метод	0,10	–
24	382722,06	2160401,12	382722,06	2160401,12	Картометрический метод	0,10	–
25	382700,23	2160410,11	382700,23	2160410,11	Картометрический метод	0,10	–

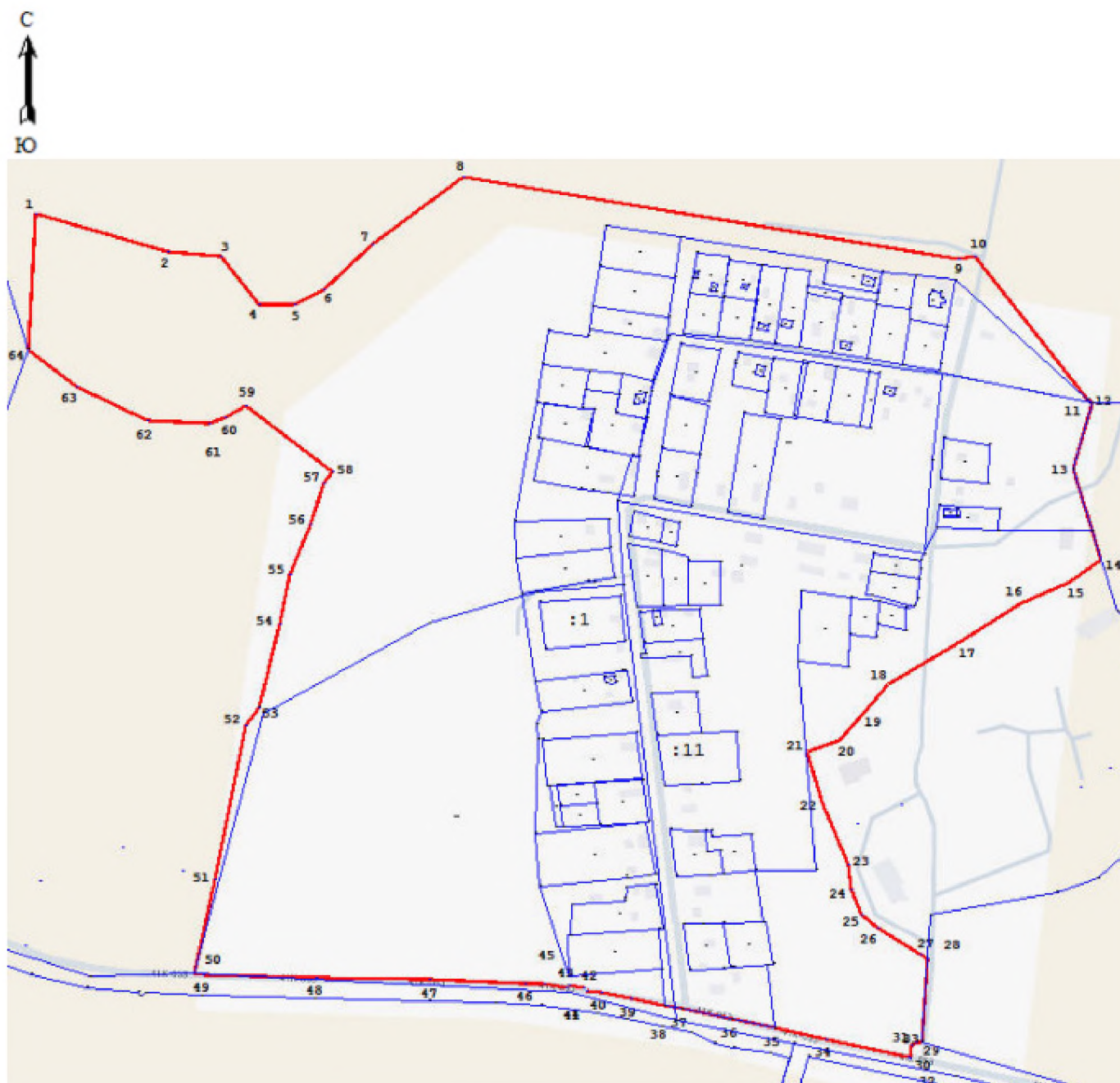
1	2	3	4	5	6	7	8
26	382687,60	2160423,89	382687,60	2160423,89	Картометрический метод	0,10	–
27	382664,00	2160462,35	382664,00	2160462,35	Картометрический метод	0,10	–
28	382660,10	2160469,09	382660,10	2160469,09	Картометрический метод	0,10	–
29	382585,66	2160464,40	382585,66	2160464,40	Картометрический метод	0,10	–
30	382585,16	2160458,81	382585,16	2160458,81	Картометрический метод	0,10	–
31	382583,19	2160455,03	382583,19	2160455,03	Картометрический метод	0,10	–
32	382570,81	2160453,82	382570,81	2160453,82	Картометрический метод	0,10	–
33	382571,42	2160451,32	382571,42	2160451,32	Картометрический метод	0,10	–
34	382588,13	2160378,75	382588,13	2160378,75	Картометрический метод	0,10	–
35	382598,01	2160331,89	382598,01	2160331,89	Картометрический метод	0,10	–
36	382605,76	2160293,24	382605,76	2160293,24	Картометрический метод	0,10	–
37	382614,97	2160249,56	382614,97	2160249,56	Картометрический метод	0,10	–
38	382618,01	2160233,75	382618,01	2160233,75	Картометрический метод	0,10	–
39	382624,33	2160203,07	382624,33	2160203,07	Картометрический метод	0,10	–
40	382629,82	2160175,87	382629,82	2160175,87	Картометрический метод	0,10	–
41	382631,59	2160163,00	382631,59	2160163,00	Картометрический метод	0,10	–
42	382634,04	2160160,88	382634,04	2160160,88	Картометрический метод	0,10	–
43	382636,31	2160146,99	382636,31	2160146,99	Картометрический метод	0,10	–
44	382634,57	2160144,41	382634,57	2160144,41	Картометрический метод	0,10	–
45	382637,58	2160125,05	382637,58	2160125,05	Картометрический метод	0,10	–
46	382638,59	2160108,38	382638,59	2160108,38	Картометрический метод	0,10	–
47	382641,74	2160022,84	382641,74	2160022,84	Картометрический метод	0,10	–
48	382643,76	2159920,19	382643,76	2159920,19	Картометрический метод	0,10	–
49	382646,22	2159818,83	382646,22	2159818,83	Картометрический метод	0,10	–
50	382646,54	2159811,85	382646,54	2159811,85	Картометрический метод	0,10	–
51	382730,97	2159830,35	382730,97	2159830,35	Картометрический метод	0,10	–
52	382870,42	2159856,93	382870,42	2159856,93	Картометрический метод	0,10	–
53	382885,90	2159869,06	382885,90	2159869,06	Картометрический метод	0,10	–
54	382960,81	2159887,22	382960,81	2159887,22	Картометрический метод	0,10	–
55	383006,30	2159897,40	383006,30	2159897,40	Картометрический метод	0,10	–
56	383050,10	2159914,96	383050,10	2159914,96	Картометрический метод	0,10	–
57	383086,75	2159927,10	383086,75	2159927,10	Картометрический метод	0,10	–
58	383097,48	2159935,22	383097,48	2159935,22	Картометрический метод	0,10	–

ОПИСАНИЕ МЕСТОПОЛОЖЕНИЯ ГРАНИЦ





деревня Кальмус

(наименование объекта)

План границ



Условные обозначения

- | | | | |
|---|--|---|--|
|  | изменяемая граница населенного пункта |  | характерная точка границы населенного пункта |
|  | границы объектов недвижимости, сведения о которых содержатся в Едином государственном реестре недвижимости |  | :257 номер земельного участка, сведения о котором содержатся в Едином государственном реестре недвижимости |

Масштаб 1:6 000

ОПИСАНИЕ МЕСТОПОЛОЖЕНИЯ ГРАНИЦ

деревня Канаршино

(наименование объекта, местоположение границ которого описано (далее - объект))

Раздел 1

Сведения об объекте

Сведения об объекте		
№ п/п	Характеристики объекта	Описание характеристик
1	2	3
1	Местоположение объекта	Ленинградская область, Волосовский муниципальный район, Бегуницкое сельское поселение
2	Площадь объекта +/- величина погрешности определения площади (Р +/- Дельта Р)	335372 м ² +/- 120 м ²
3	Иные характеристики объекта	—

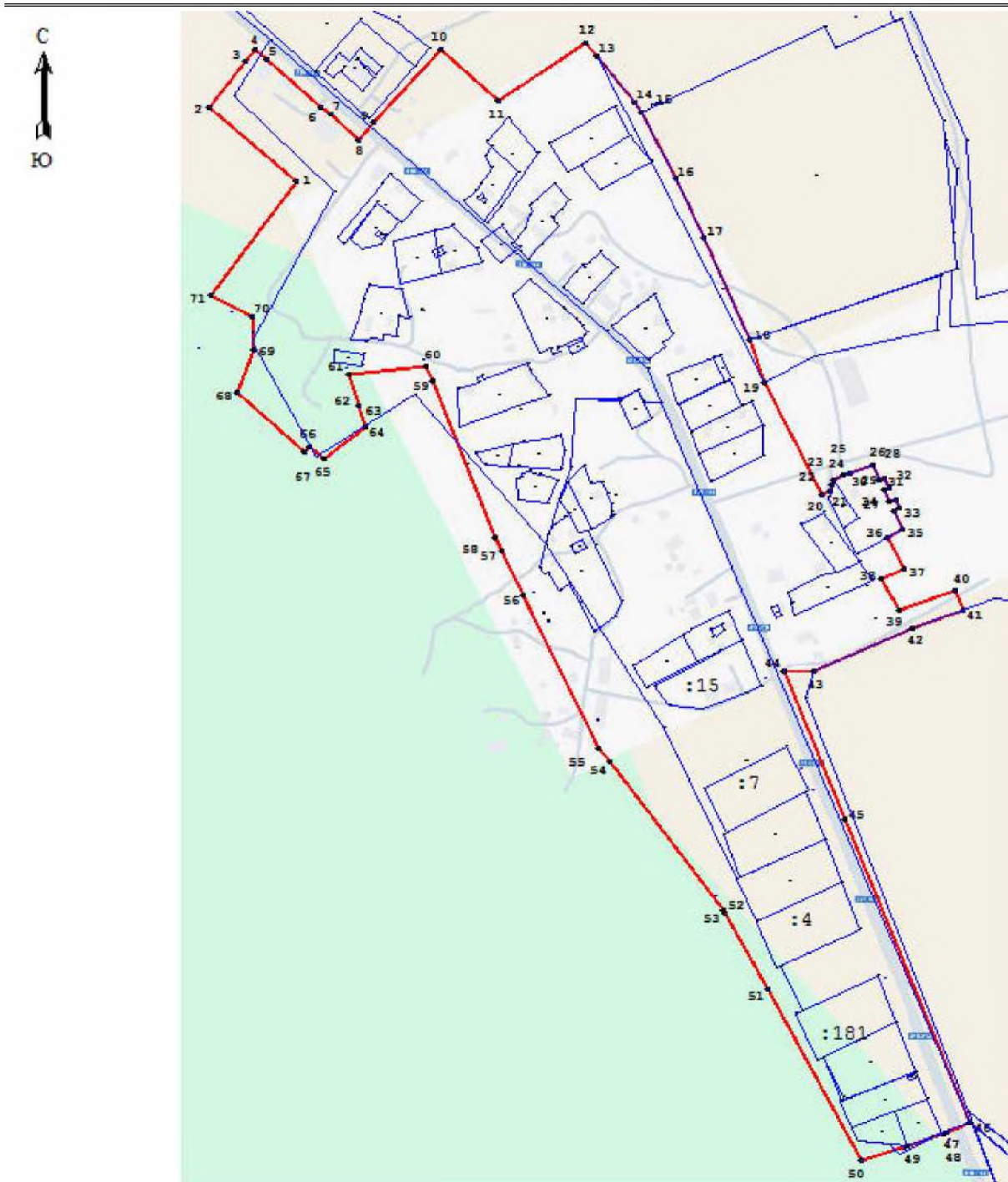
Раздел 2

Сведения о местоположении измененных (уточненных) границ объекта							
1. Система координат <u>МСК-47, зона 2</u>							
2. Сведения о характерных точках границ объекта							
Обозначение характерных точек границ	Существующие координаты, м		Измененные (уточненные) координаты, м		Метод определения координат характерной точки	Средняя квадратическая погрешность положения характерной точки (МТ), м	Описание обозначения точки на местности (при наличии)
	X	Y	X	Y			
1	2	3	4	5	6	7	8
1	391288,67	2158775,62	391288,67	2158775,62	Картометрический метод	0,10	–
2	391363,19	2158687,49	391363,19	2158687,49	Картометрический метод	0,10	–
3	391409,68	2158723,82	391409,68	2158723,82	Картометрический метод	0,10	–
4	391421,19	2158733,35	391421,19	2158733,35	Картометрический метод	0,10	–
5	391411,63	2158744,58	391411,63	2158744,58	Картометрический метод	0,10	–
6	391363,87	2158799,88	391363,87	2158799,88	Картометрический метод	0,10	–
7	391356,05	2158809,93	391356,05	2158809,93	Картометрический метод	0,10	–
8	391330,86	2158839,20	391330,86	2158839,20	Картометрический метод	0,10	–
9	391347,80	2158853,25	391347,80	2158853,25	Картометрический метод	0,10	–
10	391421,44	2158921,27	391421,44	2158921,27	Картометрический метод	0,10	–
11	391369,98	2158980,20	391369,98	2158980,20	Картометрический метод	0,10	–
12	391427,67	2159069,39	391427,67	2159069,39	Картометрический метод	0,10	–
13	–	–	391414,76	2159080,12	Картометрический метод	0,10	–
14	–	–	391368,60	2159118,50	Картометрический метод	0,10	–
15	–	–	391357,82	2159126,35	Картометрический метод	0,10	–
16	–	–	391292,32	2159159,81	Картометрический метод	0,10	–
17	–	–	391231,81	2159188,62	Картометрический метод	0,10	–
18	–	–	391127,38	2159236,30	Картометрический метод	0,10	–
19	391085,40	2159249,91	391085,40	2159249,91	Картометрический метод	0,10	–
20	390971,50	2159308,75	390971,50	2159308,75	Картометрический метод	0,10	–
21	390973,95	2159317,89	390973,95	2159317,89	Картометрический метод	0,10	–
22	390981,51	2159319,63	390981,51	2159319,63	Картометрический метод	0,10	–
23	390985,93	2159321,42	390985,93	2159321,42	Картометрический метод	0,10	–
24	390990,62	2159331,27	390990,62	2159331,27	Картометрический метод	0,10	–
25	390993,44	2159337,03	390993,44	2159337,03	Картометрический метод	0,10	–





1	2	3	4	5	6	7	8
26	391001,34	2159360,87	391001,34	2159360,87	Картометрический метод	0,10	–
27	390986,40	2159367,88	390986,40	2159367,88	Картометрический метод	0,10	–
28	390988,74	2159372,86	390988,74	2159372,86	Картометрический метод	0,10	–
29	390978,42	2159377,71	390978,42	2159377,71	Картометрический метод	0,10	–
30	390976,08	2159372,73	390976,08	2159372,73	Картометрический метод	0,10	–
31	390964,13	2159378,33	390964,13	2159378,33	Картометрический метод	0,10	–
32	390966,89	2159384,22	390966,89	2159384,22	Картометрический метод	0,10	–
33	390958,11	2159388,34	390958,11	2159388,34	Картометрический метод	0,10	–
34	390955,35	2159382,46	390955,35	2159382,46	Картометрический метод	0,10	–
35	390936,43	2159391,35	390936,43	2159391,35	Картометрический метод	0,10	–
36	390928,34	2159376,47	390928,34	2159376,47	Картометрический метод	0,10	–
37	390896,81	2159393,00	390896,81	2159393,00	Картометрический метод	0,10	–
38	390885,94	2159369,30	390885,94	2159369,30	Картометрический метод	0,10	–
39	390854,73	2159388,14	390854,73	2159388,14	Картометрический метод	0,10	–
40	390873,79	2159445,12	390873,79	2159445,12	Картометрический метод	0,10	–
41	390854,69	2159452,96	390854,69	2159452,96	Картометрический метод	0,10	–
42	390836,18	2159400,23	390836,18	2159400,23	Картометрический метод	0,10	–
43	–	–	390793,09	2159300,96	Картометрический метод	0,10	–
44	–	–	390793,49	2159270,75	Картометрический метод	0,10	–
45	–	–	390641,93	2159331,88	Картометрический метод	0,10	–
46	–	–	390335,17	2159459,94	Картометрический метод	0,10	–
47	390325,85	2159435,85	390325,85	2159435,85	Картометрический метод	0,10	–
48	390324,49	2159432,98	390324,49	2159432,98	Картометрический метод	0,10	–
49	390311,99	2159396,51	390311,99	2159396,51	Картометрический метод	0,10	–
50	390296,61	2159348,99	390296,61	2159348,99	Картометрический метод	0,10	–
51	390470,15	2159254,79	390470,15	2159254,79	Картометрический метод	0,10	–
52	390547,46	2159211,24	390547,46	2159211,24	Картометрический метод	0,10	–
53	–	–	390550,25	2159209,09	Картометрический метод	0,10	–
54	–	–	390700,67	2159093,44	Картометрический метод	0,10	–
55	–	–	390714,25	2159083,00	Картометрический метод	0,10	–
56	–	–	390869,62	2159005,92	Картометрический метод	0,10	–
57	–	–	390915,28	2158983,27	Картометрический метод	0,10	–
58	–	–	390927,16	2158977,38	Картометрический метод	0,10	–

ОПИСАНИЕ МЕСТОПОЛОЖЕНИЯ ГРАНИЦ
деревни Канаршино
 (наименование объекта)

План границ



Условные обозначения

- | | | | |
|---|--|---|--|
|  | изменяемая граница населенного пункта |  | характерная точка границы населенного пункта |
|  | границы объектов недвижимости, сведения о которых содержатся в Едином государственном реестре недвижимости |  | :257 номер земельного участка, сведения о котором содержатся в Едином государственном реестре недвижимости |

Масштаб 1:5 000

ОПИСАНИЕ МЕСТОПОЛОЖЕНИЯ ГРАНИЦ

деревня Карстолово

(наименование объекта, местоположение границ которого описано (далее - объект))

Раздел 1

Сведения об объекте		
№ п/п	Характеристики объекта	Описание характеристик
1	2	3
1	Местоположение объекта	Ленинградская область, Волосовский муниципальный район, Бегуницкое сельское поселение
2	Площадь объекта +/- величина погрешности определения площади (Р +/- Дельта Р)	178116 м ² +/- 90 м ²
3	Иные характеристики объекта	-

Раздел 2

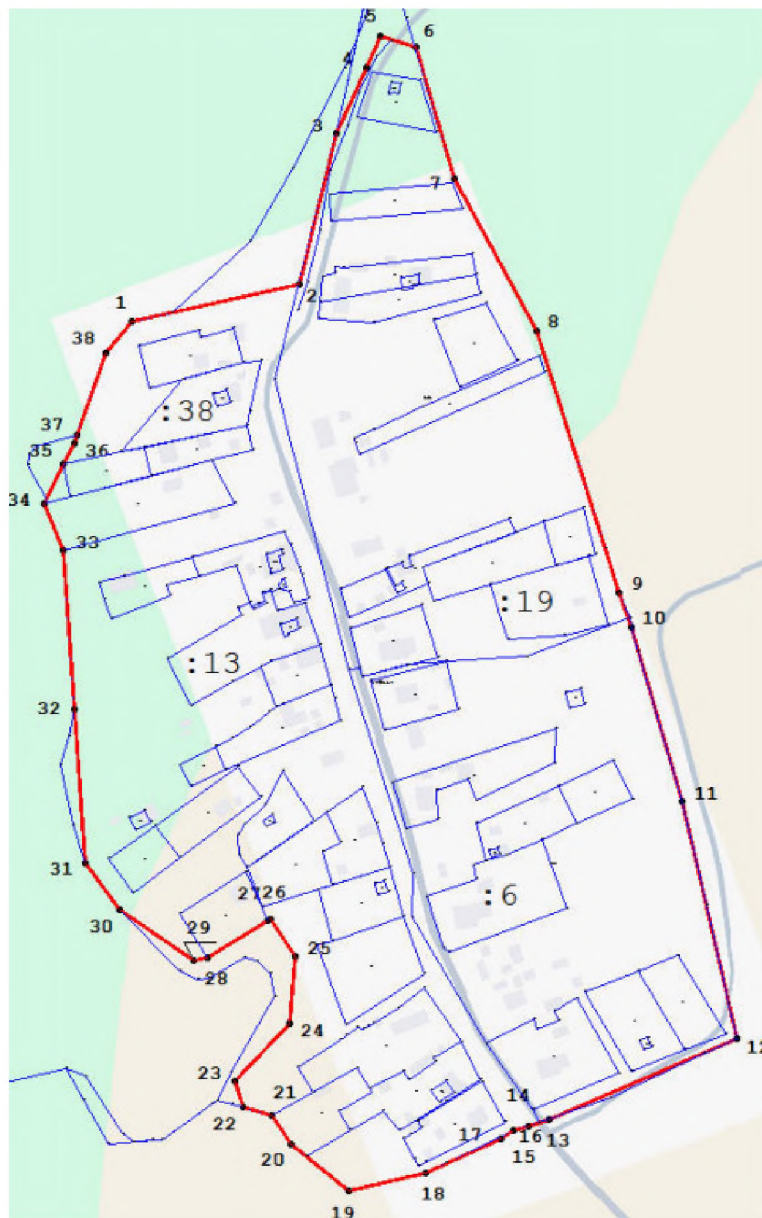
Сведения о местоположении измененных (уточненных) границ объекта							
1. Система координат <u>МСК-47, зона 2</u>							
2. Сведения о характерных точках границ объекта							
Обозначение характерных точек границ	Существующие координаты, м		Измененные (уточненные) координаты, м		Метод определения координат характерной точки	Средняя квадратическая погрешность положения характерной точки (МТ), м	Описание обозначения точки на местности (при наличии)
	X	Y	X	Y			
1	2	3	4	5	6	7	8
1	399608,09	2149151,30	399608,09	2149151,30	Картометрический метод	0,10	–
2	399631,33	2149254,60	399631,33	2149254,60	Картометрический метод	0,10	–
3	399724,34	2149278,00	399724,34	2149278,00	Картометрический метод	0,10	–
4	399764,88	2149295,98	399764,88	2149295,98	Картометрический метод	0,10	–
5	399784,41	2149304,64	399784,41	2149304,64	Картометрический метод	0,10	–
6	399777,77	2149326,65	399777,77	2149326,65	Картометрический метод	0,10	–
7	399696,71	2149350,92	399696,71	2149350,92	Картометрический метод	0,10	–
8	399602,12	2149401,26	399602,12	2149401,26	Картометрический метод	0,10	–
9	399440,57	2149452,42	399440,57	2149452,42	Картометрический метод	0,10	–
10	399418,94	2149459,80	399418,94	2149459,80	Картометрический метод	0,10	–
11	399311,04	2149491,85	399311,04	2149491,85	Картометрический метод	0,10	–
12	399164,74	2149525,22	399164,74	2149525,22	Картометрический метод	0,10	–
13	399114,67	2149409,30	399114,67	2149409,30	Картометрический метод	0,10	–
14	399110,43	2149396,54	399110,43	2149396,54	Картометрический метод	0,10	–
15	399107,33	2149386,89	399107,33	2149386,89	Картометрический метод	0,10	–
16	399103,06	2149379,08	399103,06	2149379,08	Картометрический метод	0,10	–
17	399102,65	2149379,73	399102,65	2149379,73	Картометрический метод	0,10	–
18	399081,73	2149332,97	399081,73	2149332,97	Картометрический метод	0,10	–
19	399070,57	2149285,19	399070,57	2149285,19	Картометрический метод	0,10	–
20	399099,07	2149249,85	399099,07	2149249,85	Картометрический метод	0,10	–
21	399117,00	2149237,63	399117,00	2149237,63	Картометрический метод	0,10	–
22	399121,74	2149220,20	399121,74	2149220,20	Картометрический метод	0,10	–
23	399138,32	2149215,26	399138,32	2149215,26	Картометрический метод	0,10	–
24	399174,11	2149248,61	399174,11	2149248,61	Картометрический метод	0,10	–
25	399215,35	2149252,04	399215,35	2149252,04	Картометрический метод	0,10	–

ОПИСАНИЕ МЕСТОПОЛОЖЕНИЯ ГРАНИЦ




деревня Карстоново

(наименование объекта)

План границ



Условные обозначения

- | | | | |
|---|--|---|---|
|  | изменяемая граница населенного пункта |  | характерная точка границы населенного пункта |
|  | границы объектов недвижимости, сведения о которых содержатся в Едином государственном реестре недвижимости | : | 257 номер земельного участка, сведения о котором содержатся в Едином государственном реестре недвижимости |

Масштаб 1:3 000

ОПИСАНИЕ МЕСТОПОЛОЖЕНИЯ ГРАНИЦ
деревня Кирово
(наименование объекта, местоположение границ которого описано (далее - объект))

Раздел 1

Сведения об объекте

Сведения об объекте		
№ п/п	Характеристики объекта	Описание характеристик
1	2	3
1	Местоположение объекта	Ленинградская область, Волосовский муниципальный район, Бегуницкое сельское поселение
2	Площадь объекта +/- величина погрешности определения площади (P +/- Дельта P)	295384 м ² +/- 110 м ²
3	Иные характеристики объекта	-

Раздел 2

Сведения о местоположении измененных (уточненных) границ объекта							
1. Система координат <u>МСК-47, зона 2</u>							
2. Сведения о характерных точках границ объекта							
Обозначение характерных точек границ	Существующие координаты, м		Измененные (уточненные) координаты, м		Метод определения координат характерной точки	Средняя квадратическая погрешность положения характерной точки (МТ), м	Описание обозначения точки на местности (при наличии)
	X	Y	X	Y			
1	2	3	4	5	6	7	8
Часть № 1							
1	406203,01	2152204,71	406203,01	2152204,71	Картометрический метод	0,10	–
2	406171,49	2152185,81	406171,49	2152185,81	Картометрический метод	0,10	–
3	406167,20	2152183,24	406167,20	2152183,24	Картометрический метод	0,10	–
4	406163,07	2152180,43	406163,07	2152180,43	Картометрический метод	0,10	–
5	406158,48	2152177,31	406158,48	2152177,31	Картометрический метод	0,10	–
6	406079,35	2152123,55	406079,35	2152123,55	Картометрический метод	0,10	–
7	406081,18	2152104,15	406081,18	2152104,15	Картометрический метод	0,10	–
8	406062,28	2152068,93	406062,28	2152068,93	Картометрический метод	0,10	–
9	406051,30	2152056,92	406051,30	2152056,92	Картометрический метод	0,10	–
10	406042,82	2152043,75	406042,82	2152043,75	Картометрический метод	0,10	–
11	406035,22	2152020,26	406035,22	2152020,26	Картометрический метод	0,10	–
12	406037,60	2152009,42	406037,60	2152009,42	Картометрический метод	0,10	–
13	406039,14	2152004,71	406039,14	2152004,71	Картометрический метод	0,10	–
14	406005,79	2151990,55	406005,79	2151990,55	Картометрический метод	0,10	–
15	405981,33	2152051,46	405981,33	2152051,46	Картометрический метод	0,10	–
16	405982,60	2152054,24	405982,60	2152054,24	Картометрический метод	0,10	–
17	405978,12	2152061,13	405978,12	2152061,13	Картометрический метод	0,10	–
18	405965,92	2152064,20	405965,92	2152064,20	Картометрический метод	0,10	–
19	405954,04	2152060,05	405954,04	2152060,05	Картометрический метод	0,10	–
20	405945,91	2152053,05	405945,91	2152053,05	Картометрический метод	0,10	–
21	405933,68	2152056,72	405933,68	2152056,72	Картометрический метод	0,10	–
22	405926,46	2152069,66	405926,46	2152069,66	Картометрический метод	0,10	–
23	405919,11	2152085,61	405919,11	2152085,61	Картометрический метод	0,10	–
24	405917,21	2152095,36	405917,21	2152095,36	Картометрический метод	0,10	–

25	405941,59	2152141,75	405941,59	2152141,75	Картометрический метод	0,10	–
1	2	3	4	5	6	7	8
26	405942,58	2152151,02	405942,58	2152151,02	Картометрический метод	0,10	–
27	405941,37	2152159,36	405941,37	2152159,36	Картометрический метод	0,10	–
28	405942,42	2152170,90	405942,42	2152170,90	Картометрический метод	0,10	–
29	405946,50	2152176,86	405946,50	2152176,86	Картометрический метод	0,10	–
30	405992,30	2152208,15	405992,30	2152208,15	Картометрический метод	0,10	–
31	405994,07	2152214,10	405994,07	2152214,10	Картометрический метод	0,10	–
32	405991,72	2152220,93	405991,72	2152220,93	Картометрический метод	0,10	–
33	405987,22	2152224,75	405987,22	2152224,75	Картометрический метод	0,10	–
34	405965,18	2152225,87	405965,18	2152225,87	Картометрический метод	0,10	–
35	405957,14	2152233,97	405957,14	2152233,97	Картометрический метод	0,10	–
36	405934,54	2152262,20	405934,54	2152262,20	Картометрический метод	0,10	–
37	405908,13	2152282,19	405908,13	2152282,19	Картометрический метод	0,10	–
38	405900,06	2152283,53	405900,06	2152283,53	Картометрический метод	0,10	–
39	405881,77	2152282,33	405881,77	2152282,33	Картометрический метод	0,10	–
40	405875,14	2152283,63	405875,14	2152283,63	Картометрический метод	0,10	–
41	405848,71	2152293,55	405848,71	2152293,55	Картометрический метод	0,10	–
42	405840,81	2152292,57	405840,81	2152292,57	Картометрический метод	0,10	–
43	405827,14	2152282,49	405827,14	2152282,49	Картометрический метод	0,10	–
44	405820,88	2152277,88	405820,88	2152277,88	Картометрический метод	0,10	–
45	405815,39	2152274,78	405815,39	2152274,78	Картометрический метод	0,10	–
46	405812,80	2152280,30	405812,80	2152280,30	Картометрический метод	0,10	–
47	405803,28	2152293,16	405803,28	2152293,16	Картометрический метод	0,10	–
48	405794,93	2152304,42	405794,93	2152304,42	Картометрический метод	0,10	–
49	405733,20	2152271,00	405733,20	2152271,00	Картометрический метод	0,10	–
50	405721,11	2152264,47	405721,11	2152264,47	Картометрический метод	0,10	–
51	405727,49	2152254,85	405727,49	2152254,85	Картометрический метод	0,10	–
52	405683,12	2152224,93	405683,12	2152224,93	Картометрический метод	0,10	–
53	405681,80	2152170,70	405681,80	2152170,70	Картометрический метод	0,10	–
54	405679,35	2152140,88	405679,35	2152140,88	Картометрический метод	0,10	–
55	405685,88	2152118,73	405685,88	2152118,73	Картометрический метод	0,10	–
56	405695,62	2152101,90	405695,62	2152101,90	Картометрический метод	0,10	–
57	405709,70	2152080,78	405709,70	2152080,78	Картометрический метод	0,10	–

58	405732,79	2152090,48	405732,79	2152090,48	Картометрический метод	0,10	–
1	2	3	4	5	6	7	8
59	405751,28	2152054,08	405751,28	2152054,08	Картометрический метод	0,10	–
60	405768,50	2152038,66	405768,50	2152038,66	Картометрический метод	0,10	–
61	405790,63	2152027,90	405790,63	2152027,90	Картометрический метод	0,10	–
62	405793,57	2152019,73	405793,57	2152019,73	Картометрический метод	0,10	–
63	405805,96	2152001,29	405805,96	2152001,29	Картометрический метод	0,10	–
64	405823,85	2152013,81	405823,85	2152013,81	Картометрический метод	0,10	–
65	405858,56	2152038,09	405858,56	2152038,09	Картометрический метод	0,10	–
66	405860,64	2152040,26	405860,64	2152040,26	Картометрический метод	0,10	–
67	405897,15	2151975,18	405897,15	2151975,18	Картометрический метод	0,10	–
68	405858,53	2151951,82	405858,53	2151951,82	Картометрический метод	0,10	–
69	405880,50	2151917,35	405880,50	2151917,35	Картометрический метод	0,10	–
70	405895,62	2151926,06	405895,62	2151926,06	Картометрический метод	0,10	–
71	405914,11	2151936,03	405914,11	2151936,03	Картометрический метод	0,10	–
72	405916,24	2151941,16	405916,24	2151941,16	Картометрический метод	0,10	–
73	405987,36	2151814,41	405987,36	2151814,41	Картометрический метод	0,10	–
74	405883,29	2151742,15	405883,29	2151742,15	Картометрический метод	0,10	–
75	405873,16	2151763,08	405873,16	2151763,08	Картометрический метод	0,10	–
76	405861,73	2151781,76	405861,73	2151781,76	Картометрический метод	0,10	–
77	405846,69	2151770,81	405846,69	2151770,81	Картометрический метод	0,10	–
78	405826,51	2151744,25	405826,51	2151744,25	Картометрический метод	0,10	–
79	405803,16	2151782,40	405803,16	2151782,40	Картометрический метод	0,10	–
80	405761,38	2151764,19	405761,38	2151764,19	Картометрический метод	0,10	–
81	405758,70	2151703,12	405758,70	2151703,12	Картометрический метод	0,10	–
82	405808,48	2151648,25	405808,48	2151648,25	Картометрический метод	0,10	–
83	405822,15	2151648,12	405822,15	2151648,12	Картометрический метод	0,10	–
84	405843,21	2151635,82	405843,21	2151635,82	Картометрический метод	0,10	–
85	405878,58	2151633,85	405878,58	2151633,85	Картометрический метод	0,10	–
86	405925,93	2151675,37	405925,93	2151675,37	Картометрический метод	0,10	–
87	406031,01	2151744,09	406031,01	2151744,09	Картометрический метод	0,10	–
88	406145,71	2151540,43	406145,71	2151540,43	Картометрический метод	0,10	–
89	406148,73	2151535,28	406148,73	2151535,28	Картометрический метод	0,10	–
90	–	–	406182,48	2151477,71	Картометрический метод	0,10	–

91	–	–	406197,92	2151445,83	Картометрический метод	0,10	–
1	2	3	4	5	6	7	8
92	–	–	406295,60	2151543,87	Картометрический метод	0,10	–
93	–	–	406293,94	2151582,52	Картометрический метод	0,10	–
94	–	–	406343,69	2151616,73	Картометрический метод	0,10	–
95	–	–	406349,59	2151607,11	Картометрический метод	0,10	–
96	–	–	406351,83	2151602,52	Картометрический метод	0,10	–
97	–	–	406375,20	2151622,74	Картометрический метод	0,10	–
98	–	–	406381,59	2151628,81	Картометрический метод	0,10	–
99	–	–	406350,14	2151676,17	Картометрический метод	0,10	–
100	–	–	406318,56	2151658,36	Картометрический метод	0,10	–
101	–	–	406198,27	2151865,39	Картометрический метод	0,10	–
102	406224,59	2151857,70	406224,59	2151857,70	Картометрический метод	0,10	–
103	406319,16	2151901,59	406319,16	2151901,59	Картометрический метод	0,10	–
104	406355,08	2151916,78	406355,08	2151916,78	Картометрический метод	0,10	–
105	406360,62	2151919,12	406360,62	2151919,12	Картометрический метод	0,10	–
106	406428,63	2151947,85	406428,63	2151947,85	Картометрический метод	0,10	–
107	406353,04	2152088,87	406353,04	2152088,87	Картометрический метод	0,10	–
108	406269,57	2152244,60	406269,57	2152244,60	Картометрический метод	0,10	–
1	406203,01	2152204,71	406203,01	2152204,71	Картометрический метод	0,10	–
Часть № 2							
109	405746,70	2152319,09	405746,70	2152319,09	Картометрический метод	0,10	–
110	405730,29	2152343,16	405730,29	2152343,16	Картометрический метод	0,10	–
111	405745,84	2152353,75	405745,84	2152353,75	Картометрический метод	0,10	–
112	405729,28	2152378,09	405729,28	2152378,09	Картометрический метод	0,10	–
113	405713,95	2152367,28	405713,95	2152367,28	Картометрический метод	0,10	–
114	405683,68	2152345,96	405683,68	2152345,96	Картометрический метод	0,10	–
115	405698,83	2152320,97	405698,83	2152320,97	Картометрический метод	0,10	–
116	405702,51	2152314,91	405702,51	2152314,91	Картометрический метод	0,10	–
117	405714,92	2152298,10	405714,92	2152298,10	Картометрический метод	0,10	–
109	405746,70	2152319,09	405746,70	2152319,09	Картометрический метод	0,10	–
Часть № 3							
118	405719,87	2152372,14	405719,87	2152372,14	Картометрический метод	0,10	–
119	405705,09	2152396,45	405705,09	2152396,45	Картометрический метод	0,10	–
120	405661,27	2152369,99	405661,27	2152369,99	Картометрический метод	0,10	–

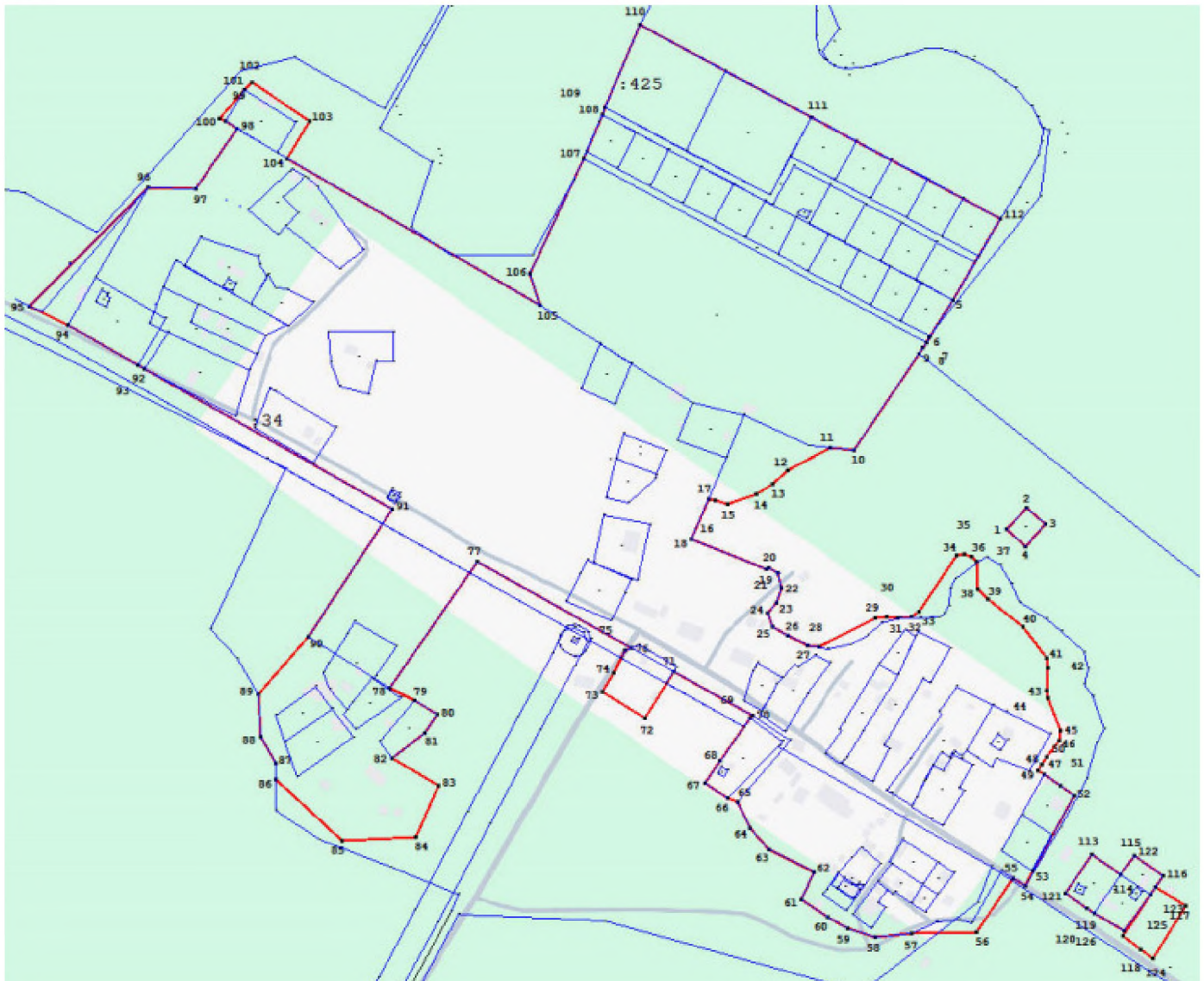
121	405668,97	2152359,03	405668,97	2152359,03	Картометрический метод	0,10	–
1	2	3	4	5	6	7	8
122	405680,00	2152344,50	405680,00	2152344,50	Картометрический метод	0,10	–
118	405719,87	2152372,14	405719,87	2152372,14	Картометрический метод	0,10	–
Часть № 4							
123	406014,15	2152249,37	406014,15	2152249,37	Картометрический метод	0,10	–
124	406032,13	2152265,73	406032,13	2152265,73	Картометрический метод	0,10	–
125	406018,21	2152280,72	406018,21	2152280,72	Картометрический метод	0,10	–
126	406000,07	2152264,48	406000,07	2152264,48	Картометрический метод	0,10	–
123	406014,15	2152249,37	406014,15	2152249,37	Картометрический метод	0,10	–
3. Сведения о характерных точках части (частей) границы объекта							
–	–	–	–	–	–	–	–

ОПИСАНИЕ МЕСТОПОЛОЖЕНИЯ ГРАНИЦ

деревня Кирово

(наименование объекта)

План границ



Условные обозначения

— изменяемая граница населенного пункта

↓ характерная точка границы населенного пункта

— границы объектов недвижимости, сведения о которых содержатся в Едином государственном реестре недвижимости

: 257 номер земельного участка, сведения о котором содержатся в Едином государственном реестре недвижимости

Масштаб 1:5 000

ОПИСАНИЕ МЕСТОПОЛОЖЕНИЯ ГРАНИЦ

деревня Коростовицы

(наименование объекта, местоположение границ которого описано (далее - объект))

Раздел 1

Сведения об объекте

Сведения об объекте		
№ п/п	Характеристики объекта	Описание характеристик
1	2	3
1	Местоположение объекта	Ленинградская область, Волосовский муниципальный район, Бегуницкое сельское поселение
2	Площадь объекта +/- величина погрешности определения площади (P +/- Дельта P)	811054 м ² +/- 183 м ²
3	Иные характеристики объекта	—

Раздел 2

Сведения о местоположении измененных (уточненных) границ объекта							
1. Система координат <u>МСК-47, зона 2</u>							
2. Сведения о характерных точках границ объекта							
Обозначение характерных точек границ	Существующие координаты, м		Измененные (уточненные) координаты, м		Метод определения координат характерной точки	Средняя квадратическая погрешность положения характерной точки (МТ), м	Описание обозначения точки на местности (при наличии)
	X	Y	X	Y			
1	2	3	4	5	6	7	8
Часть № 1							
1	400270,35	2150672,15	400270,35	2150672,15	Картометрический метод	0,10	–
2	400266,51	2150644,02	400266,51	2150644,02	Картометрический метод	0,10	–
3	400300,36	2150649,42	400300,36	2150649,42	Картометрический метод	0,10	–
4	400443,31	2150671,62	400443,31	2150671,62	Картометрический метод	0,10	–
5	400805,72	2150750,95	400805,72	2150750,95	Картометрический метод	0,10	–
6	400791,81	2150803,01	400791,81	2150803,01	Картометрический метод	0,10	–
7	400765,32	2150914,36	400765,32	2150914,36	Картометрический метод	0,10	–
8	400755,37	2150953,81	400755,37	2150953,81	Картометрический метод	0,10	–
9	400739,02	2151015,39	400739,02	2151015,39	Картометрический метод	0,10	–
10	400709,80	2151116,97	400709,80	2151116,97	Картометрический метод	0,10	–
11	400687,87	2151188,54	400687,87	2151188,54	Картометрический метод	0,10	–
12	400685,17	2151193,57	400685,17	2151193,57	Картометрический метод	0,10	–
13	400672,22	2151247,79	400672,22	2151247,79	Картометрический метод	0,10	–
14	400656,15	2151309,20	400656,15	2151309,20	Картометрический метод	0,10	–
15	400650,99	2151337,65	400650,99	2151337,65	Картометрический метод	0,10	–
16	400637,39	2151412,66	400637,39	2151412,66	Картометрический метод	0,10	–
17	400612,49	2151462,35	400612,49	2151462,35	Картометрический метод	0,10	–
18	400571,50	2151526,17	400571,50	2151526,17	Картометрический метод	0,10	–
19	400543,64	2151560,82	400543,64	2151560,82	Картометрический метод	0,10	–
20	400470,53	2151692,23	400470,53	2151692,23	Картометрический метод	0,10	–
21	400449,10	2151729,75	400449,10	2151729,75	Картометрический метод	0,10	–
22	400423,75	2151732,42	400423,75	2151732,42	Картометрический метод	0,10	–
23	400400,35	2151746,19	400400,35	2151746,19	Картометрический метод	0,10	–
24	400347,15	2151746,19	400347,15	2151746,19	Картометрический метод	0,10	–
25	400352,11	2151620,08	400352,11	2151620,08	Картометрический метод	0,10	–

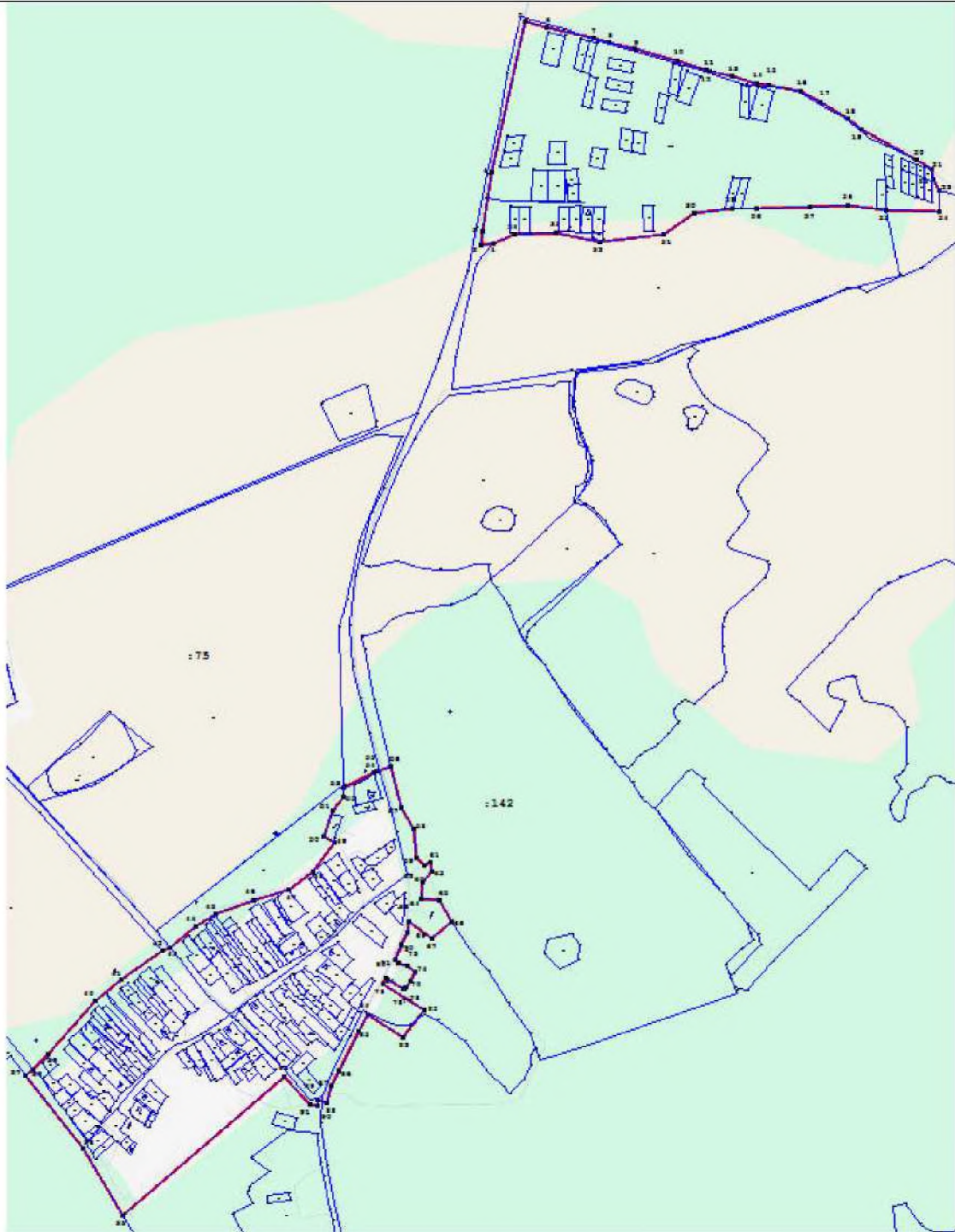
1	2	3	4	5	6	7	8
26	400363,11	2151527,63	400363,11	2151527,63	Картометрический метод	0,10	–
27	400356,69	2151436,97	400356,69	2151436,97	Картометрический метод	0,10	–
28	400353,56	2151307,61	400353,56	2151307,61	Картометрический метод	0,10	–
29	400353,45	2151248,89	400353,45	2151248,89	Картометрический метод	0,10	–
30	400342,66	2151157,01	400342,66	2151157,01	Картометрический метод	0,10	–
31	400290,88	2151086,18	400290,88	2151086,18	Картометрический метод	0,10	–
32	400274,94	2150928,96	400274,94	2150928,96	Картометрический метод	0,10	–
33	400296,51	2150824,55	400296,51	2150824,55	Картометрический метод	0,10	–
34	400290,65	2150725,74	400290,65	2150725,74	Картометрический метод	0,10	–
1	400270,35	2150672,15	400270,35	2150672,15	Картометрический метод	0,10	–
Часть № 2							
35	397930,06	2149782,18	397930,06	2149782,18	Картометрический метод	0,10	–
36	398089,65	2149687,72	398089,65	2149687,72	Картометрический метод	0,10	–
37	398267,28	2149548,19	398267,28	2149548,19	Картометрический метод	0,10	–
38	398281,78	2149566,64	398281,78	2149566,64	Картометрический метод	0,10	–
39	398315,85	2149602,64	398315,85	2149602,64	Картометрический метод	0,10	–
40	398445,85	2149716,79	398445,85	2149716,79	Картометрический метод	0,10	–
41	398494,75	2149781,39	398494,75	2149781,39	Картометрический метод	0,10	–
42	398566,69	2149880,27	398566,69	2149880,27	Картометрический метод	0,10	–
43	398573,68	2149896,23	398573,68	2149896,23	Картометрический метод	0,10	–
44	398626,40	2149960,30	398626,40	2149960,30	Картометрический метод	0,10	–
45	398653,61	2150005,48	398653,61	2150005,48	Картометрический метод	0,10	–
46	398688,28	2150097,90	398688,28	2150097,90	Картометрический метод	0,10	–
47	398712,53	2150182,24	398712,53	2150182,24	Картометрический метод	0,10	–
48	398757,46	2150242,50	398757,46	2150242,50	Картометрический метод	0,10	–
49	398825,52	2150292,07	398825,52	2150292,07	Картометрический метод	0,10	–
50	398840,07	2150265,30	398840,07	2150265,30	Картометрический метод	0,10	–
51	398901,86	2150287,93	398901,86	2150287,93	Картометрический метод	0,10	–
52	398938,09	2150315,00	398938,09	2150315,00	Картометрический метод	0,10	–
53	398956,58	2150314,60	398956,58	2150314,60	Картометрический метод	0,10	–
54	398994,87	2150389,67	398994,87	2150389,67	Картометрический метод	0,10	–
55	398997,25	2150395,03	398997,25	2150395,03	Картометрический метод	0,10	–
56	399009,05	2150429,90	399009,05	2150429,90	Картометрический метод	0,10	–
57	398910,83	2150455,56	398910,83	2150455,56	Картометрический метод	0,10	–

1	2	3	4	5	6	7	8
58	398858,36	2150484,44	398858,36	2150484,44	Картометрический метод	0,10	–
59	398790,31	2150492,46	398790,31	2150492,46	Картометрический метод	0,10	–
60	398772,48	2150508,29	398772,48	2150508,29	Картометрический метод	0,10	–
61	398777,56	2150524,27	398777,56	2150524,27	Картометрический метод	0,10	–
62	398755,71	2150526,59	398755,71	2150526,59	Картометрический метод	0,10	–
63	398731,61	2150505,85	398731,61	2150505,85	Картометрический метод	0,10	–
64	398690,19	2150502,59	398690,19	2150502,59	Картометрический метод	0,10	–
65	398687,02	2150545,43	398687,02	2150545,43	Картометрический метод	0,10	–
66	398635,34	2150575,00	398635,34	2150575,00	Картометрический метод	0,10	–
67	398594,95	2150528,51	398594,95	2150528,51	Картометрический метод	0,10	–
68	398636,12	2150473,02	398636,12	2150473,02	Картометрический метод	0,10	–
69	398610,65	2150467,17	398610,65	2150467,17	Картометрический метод	0,10	–
70	398579,24	2150455,83	398579,24	2150455,83	Картометрический метод	0,10	–
71	398542,36	2150438,91	398542,36	2150438,91	Картометрический метод	0,10	–
72	398537,94	2150448,07	398537,94	2150448,07	Картометрический метод	0,10	–
73	398527,73	2150467,18	398527,73	2150467,18	Картометрический метод	0,10	–
74	398515,08	2150487,19	398515,08	2150487,19	Картометрический метод	0,10	–
75	398493,36	2150476,39	398493,36	2150476,39	Картометрический метод	0,10	–
76	398479,30	2150465,25	398479,30	2150465,25	Картометрический метод	0,10	–
77	398476,00	2150459,70	398476,00	2150459,70	Картометрический метод	0,10	–
78	398475,67	2150456,48	398475,67	2150456,48	Картометрический метод	0,10	–
79	398497,08	2150421,08	398497,08	2150421,08	Картометрический метод	0,10	–
80	398499,28	2150417,27	398499,28	2150417,27	Картометрический метод	0,10	–
81	398484,80	2150409,93	398484,80	2150409,93	Картометрический метод	0,10	–
82	398422,50	2150510,61	398422,50	2150510,61	Картометрический метод	0,10	–
83	398358,14	2150459,20	398358,14	2150459,20	Картометрический метод	0,10	–
84	398413,92	2150372,60	398413,92	2150372,60	Картометрический метод	0,10	–
85	398371,45	2150349,86	398371,45	2150349,86	Картометрический метод	0,10	–
86	398277,19	2150304,67	398277,19	2150304,67	Картометрический метод	0,10	–
87	398239,25	2150286,48	398239,25	2150286,48	Картометрический метод	0,10	–
88	398198,88	2150275,46	398198,88	2150275,46	Картометрический метод	0,10	–
89	398206,75	2150254,03	398206,75	2150254,03	Картометрический метод	0,10	–
90	398193,42	2150252,67	398193,42	2150252,67	Картометрический метод	0,10	–


1	2	3	4	5	6	7	8
91	398194,47	2150233,52	398194,47	2150233,52	Картометрический метод	0,10	–
92	398263,60	2150170,54	398263,60	2150170,54	Картометрический метод	0,10	–
35	397930,06	2149782,18	397930,06	2149782,18	Картометрический метод	0,10	–
3. Сведения о характерных точках части (частей) границы объекта							
–	–	–	–	–	–	–	–


ОПИСАНИЕ МЕСТОПОЛОЖЕНИЯ ГРАНИЦ
деревня Коростовицы
 (наименование объекта)


План границ



Условные обозначения

 изменяемая граница населенного пункта

 ¹ характерная точка границы населенного пункта

 границы объектов недвижимости, сведения о которых содержатся в Едином государственном реестре недвижимости

:257 номер земельного участка, сведения о котором содержатся в Едином государственном реестре недвижимости

Масштаб 1:13 000

ОПИСАНИЕ МЕСТОПОЛОЖЕНИЯ ГРАНИЦ

деревня Корчаны

(наименование объекта, местоположение границ которого описано (далее - объект))

Раздел 1

Сведения об объекте

Сведения об объекте		
№ п/п	Характеристики объекта	Описание характеристик
1	2	3
1	Местоположение объекта	Ленинградская область, Волосовский муниципальный район, Бегуницкое сельское поселение
2	Площадь объекта +/- величина погрешности определения площади (Р +/- Дельта Р)	454960 м ² +/- 135 м ²
3	Иные характеристики объекта	-

Раздел 2

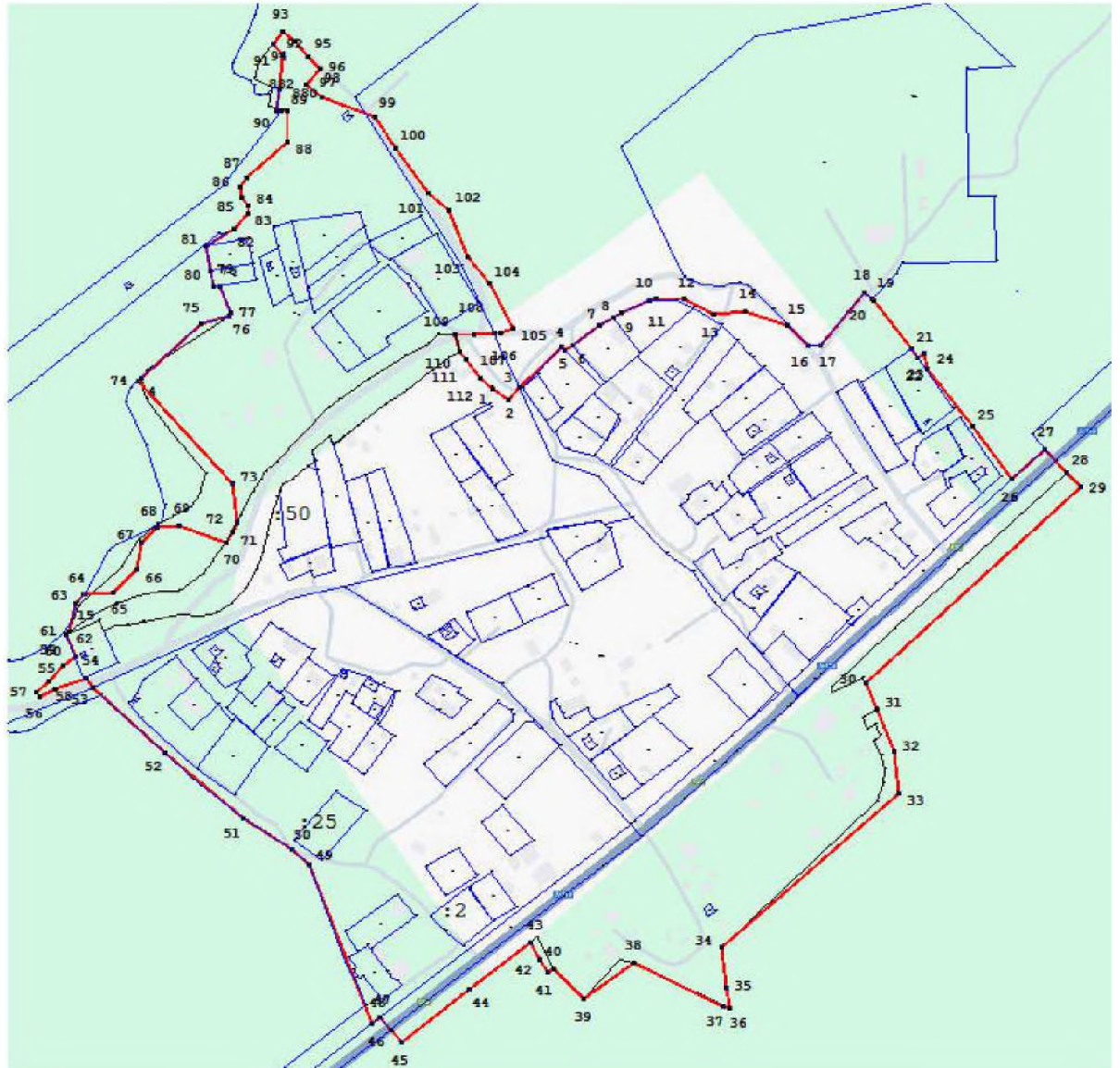
Сведения о местоположении измененных (уточненных) границ объекта							
1. Система координат <u>МСК-47, зона 2</u>							
2. Сведения о характерных точках границ объекта							
Обозначение характерных точек границ	Существующие координаты, м		Измененные (уточненные) координаты, м		Метод определения координат характерной точки	Средняя квадратическая погрешность положения характерной точки (МТ), м	Описание обозначения точки на местности (при наличии)
	X	Y	X	Y			
1	2	3	4	5	6	7	8
1	393422,00	2143959,61	393422,00	2143959,61	Картометрический метод	0,10	–
2	393411,76	2143974,64	393411,76	2143974,64	Картометрический метод	0,10	–
3	393423,13	2143984,44	393423,13	2143984,44	Картометрический метод	0,10	–
4	393461,70	2144023,95	393461,70	2144023,95	Картометрический метод	0,10	–
5	393458,53	2144027,41	393458,53	2144027,41	Картометрический метод	0,10	–
6	393463,43	2144034,73	393463,43	2144034,73	Картометрический метод	0,10	–
7	393481,41	2144060,62	393481,41	2144060,62	Картометрический метод	0,10	–
8	393489,09	2144073,10	393489,09	2144073,10	Картометрический метод	0,10	–
9	393493,71	2144080,60	393493,71	2144080,60	Картометрический метод	0,10	–
10	393505,68	2144106,57	393505,68	2144106,57	Картометрический метод	0,10	–
11	393506,30	2144113,12	393506,30	2144113,12	Картометрический метод	0,10	–
12	393506,37	2144138,94	393506,37	2144138,94	Картометрический метод	0,10	–
13	393492,29	2144167,27	393492,29	2144167,27	Картометрический метод	0,10	–
14	393495,64	2144197,25	393495,64	2144197,25	Картометрический метод	0,10	–
15	393482,57	2144236,62	393482,57	2144236,62	Картометрический метод	0,10	–
16	393463,27	2144254,79	393463,27	2144254,79	Картометрический метод	0,10	–
17	393462,92	2144266,90	393462,92	2144266,90	Картометрический метод	0,10	–
18	393513,21	2144308,13	393513,21	2144308,13	Картометрический метод	0,10	–
19	393507,01	2144315,24	393507,01	2144315,24	Картометрический метод	0,10	–
20	393505,27	2144317,23	393505,27	2144317,23	Картометрический метод	0,10	–
21	393460,35	2144352,44	393460,35	2144352,44	Картометрический метод	0,10	–
22	393451,26	2144358,67	393451,26	2144358,67	Картометрический метод	0,10	–
23	393454,78	2144363,88	393454,78	2144363,88	Картометрический метод	0,10	–
24	393441,36	2144367,01	393441,36	2144367,01	Картометрический метод	0,10	–
25	393386,55	2144409,74	393386,55	2144409,74	Картометрический метод	0,10	–

1	2	3	4	5	6	7	8
26	393336,50	2144447,05	393336,50	2144447,05	Картометрический метод	0,10	–
27	393364,79	2144478,08	393364,79	2144478,08	Картометрический метод	0,10	–
28	393342,62	2144498,30	393342,62	2144498,30	Картометрический метод	0,10	–
29	393328,59	2144511,11	393328,59	2144511,11	Картометрический метод	0,10	–
30	393143,71	2144309,69	393143,71	2144309,69	Картометрический метод	0,10	–
31	393118,63	2144320,60	393118,63	2144320,60	Картометрический метод	0,10	–
32	393079,48	2144336,04	393079,48	2144336,04	Картометрический метод	0,10	–
33	393038,59	2144341,16	393038,59	2144341,16	Картометрический метод	0,10	–
34	392894,26	2144174,16	392894,26	2144174,16	Картометрический метод	0,10	–
35	392855,20	2144178,94	392855,20	2144178,94	Картометрический метод	0,10	–
36	392835,93	2144181,29	392835,93	2144181,29	Картометрический метод	0,10	–
37	392838,52	2144175,98	392838,52	2144175,98	Картометрический метод	0,10	–
38	392879,06	2144092,97	392879,06	2144092,97	Картометрический метод	0,10	–
39	392845,79	2144045,67	392845,79	2144045,67	Картометрический метод	0,10	–
40	392873,58	2144016,67	392873,58	2144016,67	Картометрический метод	0,10	–
41	392870,00	2144011,88	392870,00	2144011,88	Картометрический метод	0,10	–
42	392881,48	2144004,53	392881,48	2144004,53	Картометрический метод	0,10	–
43	392898,49	2143995,44	392898,49	2143995,44	Картометрический метод	0,10	–
44	392854,32	2143938,47	392854,32	2143938,47	Картометрический метод	0,10	–
45	392804,64	2143874,41	392804,64	2143874,41	Картометрический метод	0,10	–
46	392815,38	2143864,03	392815,38	2143864,03	Картометрический метод	0,10	–
47	392827,40	2143854,79	392827,40	2143854,79	Картометрический метод	0,10	–
48	392821,59	2143847,29	392821,59	2143847,29	Картометрический метод	0,10	–
49	392971,86	2143788,38	392971,86	2143788,38	Картометрический метод	0,10	–
50	392986,84	2143771,08	392986,84	2143771,08	Картометрический метод	0,10	–
51	393015,37	2143726,01	393015,37	2143726,01	Картометрический метод	0,10	–
52	393077,84	2143653,01	393077,84	2143653,01	Картометрический метод	0,10	–
53	393139,30	2143585,61	393139,30	2143585,61	Картометрический метод	0,10	–
54	393148,63	2143578,83	393148,63	2143578,83	Картометрический метод	0,10	–
55	393138,29	2143550,37	393138,29	2143550,37	Картометрический метод	0,10	–
56	393131,06	2143534,41	393131,06	2143534,41	Картометрический метод	0,10	–
57	393134,16	2143532,17	393134,16	2143532,17	Картометрический метод	0,10	–
58	393145,53	2143543,76	393145,53	2143543,76	Картометрический метод	0,10	–





1	2	3	4	5	6	7	8
59	393159,71	2143557,65	393159,71	2143557,65	Картометрический метод	0,10	–
60	393168,83	2143568,37	393168,83	2143568,37	Картометрический метод	0,10	–
61	393189,47	2143559,94	393189,47	2143559,94	Картометрический метод	0,10	–
62	393192,63	2143562,64	393192,63	2143562,64	Картометрический метод	0,10	–
63	393219,01	2143568,93	393219,01	2143568,93	Картометрический метод	0,10	–
64	393228,02	2143576,77	393228,02	2143576,77	Картометрический метод	0,10	–
65	393228,04	2143578,18	393228,04	2143578,18	Картометрический метод	0,10	–
66	393228,41	2143603,83	393228,41	2143603,83	Картометрический метод	0,10	–
67	393250,76	2143626,58	393250,76	2143626,58	Картометрический метод	0,10	–
68	393276,24	2143630,50	393276,24	2143630,50	Картометрический метод	0,10	–
69	393290,35	2143644,62	393290,35	2143644,62	Картометрический метод	0,10	–
70	393291,92	2143665,80	393291,92	2143665,80	Картометрический метод	0,10	–
71	393276,48	2143710,08	393276,48	2143710,08	Картометрический метод	0,10	–
72	393286,36	2143716,37	393286,36	2143716,37	Картометрический метод	0,10	–
73	393294,92	2143720,15	393294,92	2143720,15	Картометрический метод	0,10	–
74	393331,85	2143716,20	393331,85	2143716,20	Картометрический метод	0,10	–
75	393428,28	2143626,89	393428,28	2143626,89	Картометрический метод	0,10	–
76	393431,56	2143630,41	393431,56	2143630,41	Картометрический метод	0,10	–
77	393483,27	2143685,90	393483,27	2143685,90	Картометрический метод	0,10	–
78	393490,02	2143712,84	393490,02	2143712,84	Картометрический метод	0,10	–
79	393494,05	2143714,15	393494,05	2143714,15	Картометрический метод	0,10	–
80	393519,20	2143704,53	393519,20	2143704,53	Картометрический метод	0,10	–
81	393518,16	2143698,28	393518,16	2143698,28	Картометрический метод	0,10	–
82	393532,73	2143695,67	393532,73	2143695,67	Картометрический метод	0,10	–
83	393556,55	2143691,40	393556,55	2143691,40	Картометрический метод	0,10	–
84	393573,43	2143717,42	393573,43	2143717,42	Картометрический метод	0,10	–
85	393587,29	2143730,09	393587,29	2143730,09	Картометрический метод	0,10	–
86	393595,71	2143730,47	393595,71	2143730,47	Картометрический метод	0,10	–
87	393601,99	2143724,72	393601,99	2143724,72	Картометрический метод	0,10	–
88	393613,19	2143722,54	393613,19	2143722,54	Картометрический метод	0,10	–
89	393621,61	2143729,74	393621,61	2143729,74	Картометрический метод	0,10	–
90	393654,91	2143767,20	393654,91	2143767,20	Картометрический метод	0,10	–
91	393684,26	2143766,64	393684,26	2143766,64	Картометрический метод	0,10	–

ОПИСАНИЕ МЕСТОПОЛОЖЕНИЯ ГРАНИЦ
деревня Корчаны
 (наименование объекта)

План границ



Условные обозначения

- | | | | |
|---|--|---|---|
|  | изменяемая граница населенного пункта |  | характерная точка границы населенного пункта |
|  | границы объектов недвижимости, сведения о которых содержатся в Едином государственном реестре недвижимости |  | : 257 номер земельного участка, сведения о котором содержатся в Едином государственном реестре недвижимости |

Масштаб 1:6 000

ОПИСАНИЕ МЕСТОПОЛОЖЕНИЯ ГРАНИЦ

деревня Красное Брызгово

(наименование объекта, местоположение границ которого описано (далее - объект))

Раздел 1

Сведения об объекте

Сведения об объекте		
№ п/п	Характеристики объекта	Описание характеристик
1	2	3
1	Местоположение объекта	Ленинградская область, Волосовский муниципальный район, Бегуницкое сельское поселение
2	Площадь объекта +/- величина погрешности определения площади (Р +/- Дельта Р)	175752 м ² +/- 90 м ²
3	Иные характеристики объекта	—

Сведения о местоположении измененных (уточненных) границ объекта							
1. Система координат <u>МСК-47, зона 2</u>							
2. Сведения о характерных точках границ объекта							
Обозначение характерных точек границ	Существующие координаты, м		Измененные (уточненные) координаты, м		Метод определения координат характерной точки	Средняя квадратическая погрешность положения характерной точки (МТ), м	Описание обозначения точки на местности (при наличии)
	X	Y	X	Y			
1	2	3	4	5	6	7	8
1	-	-	396880,87	2159948,06	Картометрический метод	0,10	-
2	-	-	396893,61	2159952,10	Картометрический метод	0,10	-
3	-	-	396877,53	2159985,89	Картометрический метод	0,10	-
4	-	-	396863,91	2160001,42	Картометрический метод	0,10	-
5	-	-	396845,06	2160022,62	Картометрический метод	0,10	-
6	-	-	396833,03	2160036,66	Картометрический метод	0,10	-
7	-	-	396813,91	2160058,44	Картометрический метод	0,10	-
8	-	-	396800,96	2160143,96	Картометрический метод	0,10	-
9	-	-	396799,77	2160151,43	Картометрический метод	0,10	-
10	-	-	396789,86	2160150,25	Картометрический метод	0,10	-
11	396747,77	2160142,34	396747,77	2160142,34	Картометрический метод	0,10	-
12	396165,84	2160043,79	396165,84	2160043,79	Картометрический метод	0,10	-
13	396190,13	2159983,12	396190,13	2159983,12	Картометрический метод	0,10	-
14	396210,17	2159932,42	396210,17	2159932,42	Картометрический метод	0,10	-
15	396203,48	2159916,24	396203,48	2159916,24	Картометрический метод	0,10	-
16	396197,01	2159894,55	396197,01	2159894,55	Картометрический метод	0,10	-
17	396183,22	2159816,72	396183,22	2159816,72	Картометрический метод	0,10	-
18	396178,53	2159784,37	396178,53	2159784,37	Картометрический метод	0,10	-
19	396180,87	2159773,02	396180,87	2159773,02	Картометрический метод	0,10	-
20	396231,29	2159730,56	396231,29	2159730,56	Картометрический метод	0,10	-
21	396265,42	2159764,80	396265,42	2159764,80	Картометрический метод	0,10	-
22	396398,85	2159804,87	396398,85	2159804,87	Картометрический метод	0,10	-
23	396444,85	2159813,51	396444,85	2159813,51	Картометрический метод	0,10	-
24	396630,35	2159862,27	396630,35	2159862,27	Картометрический метод	0,10	-
25	396694,06	2159876,04	396694,06	2159876,04	Картометрический метод	0,10	-




1	2	3	4	5	6	7	8
26	396780,88	2159887,17	396780,88	2159887,17	Картометрический метод	0,10	–
27	396787,44	2159923,52	396787,44	2159923,52	Картометрический метод	0,10	–
1			396880,87	2159948,06	Картометрический метод	0,10	–
3. Сведения о характерных точках части (частей) границы объекта							
–	–	–	–	–	–	–	–

ОПИСАНИЕ МЕСТОПОЛОЖЕНИЯ ГРАНИЦ
деревня Красное Брызгово
 (наименование объекта)

План границ



Условные обозначения

- | | |
|--|--|
|  изменяемая граница населенного пункта |  характерная точка границы населенного пункта |
|  границы объектов недвижимости, сведения о которых содержатся в Едином государственном реестре недвижимости | :257 номер земельного участка, сведения о котором содержатся в Едином государственном реестре недвижимости |

Масштаб 1:4 000

ОПИСАНИЕ МЕСТОПОЛОЖЕНИЯ ГРАНИЦ

деревня Кюльвия

(наименование объекта, местоположение границ которого описано (далее - объект))

Раздел 1

Сведения об объекте		
№ п/п	Характеристики объекта	Описание характеристик
1	2	3
1	Местоположение объекта	Ленинградская область, Волосовский муниципальный район, Бегуницкое сельское поселение
2	Площадь объекта +/- величина погрешности определения площади (Р +/- Дельта Р)	74305 м ² +/- 56 м ²
3	Иные характеристики объекта	-

131
Раздел 2




Сведения о местоположении измененных (уточненных) границ объекта							
1. Система координат <u>МСК-47, зона 2</u>							
2. Сведения о характерных точках границ объекта							
Обозначение характерных точек границ	Существующие координаты, м		Измененные (уточненные) координаты, м		Метод определения координат характерной точки	Средняя квадратическая погрешность положения характерной точки (МТ), м	Описание обозначения точки на местности (при наличии)
	X	Y	X	Y			
1	2	3	4	5	6	7	8
1	388555,53	2157768,64	388555,53	2157768,64	Картометрический метод	0,10	–
2	388485,52	2157660,12	388485,52	2157660,12	Картометрический метод	0,10	–
3	388572,60	2157607,53	388572,60	2157607,53	Картометрический метод	0,10	–
4	388586,31	2157588,26	388586,31	2157588,26	Картометрический метод	0,10	–
5	388654,46	2157549,58	388654,46	2157549,58	Картометрический метод	0,10	–
6	388677,85	2157536,22	388677,85	2157536,22	Картометрический метод	0,10	–
7	388701,33	2157526,16	388701,33	2157526,16	Картометрический метод	0,10	–
8	388749,80	2157508,40	388749,80	2157508,40	Картометрический метод	0,10	–
9	388827,90	2157466,01	388827,90	2157466,01	Картометрический метод	0,10	–
10	388889,50	2157426,88	388889,50	2157426,88	Картометрический метод	0,10	–
11	388930,87	2157389,89	388930,87	2157389,89	Картометрический метод	0,10	–
12	388935,81	2157377,76	388935,81	2157377,76	Картометрический метод	0,10	–
13	388939,05	2157363,83	388939,05	2157363,83	Картометрический метод	0,10	–
14	388941,68	2157363,93	388941,68	2157363,93	Картометрический метод	0,10	–
15	388952,66	2157363,45	388952,66	2157363,45	Картометрический метод	0,10	–
16	388953,73	2157347,26	388953,73	2157347,26	Картометрический метод	0,10	–
17	388963,67	2157331,06	388963,67	2157331,06	Картометрический метод	0,10	–
18	388964,76	2157328,50	388964,76	2157328,50	Картометрический метод	0,10	–
19	388966,18	2157344,02	388966,18	2157344,02	Картометрический метод	0,10	–
20	388968,97	2157356,22	388968,97	2157356,22	Картометрический метод	0,10	–
21	388969,87	2157356,30	388969,87	2157356,30	Картометрический метод	0,10	–
22	389002,36	2157359,65	389002,36	2157359,65	Картометрический метод	0,10	–
23	389024,52	2157355,74	389024,52	2157355,74	Картометрический метод	0,10	–
24	389025,96	2157366,92	389025,96	2157366,92	Картометрический метод	0,10	–
25	389029,07	2157365,86	389029,07	2157365,86	Картометрический метод	0,10	–

ОПИСАНИЕ МЕСТОПОЛОЖЕНИЯ ГРАНИЦ
деревня Кюльвия
 (наименование объекта)

План границ



Условные обозначения

- | | |
|--|--|
|  изменяемая граница населенного пункта |  характерная точка границы населенного пункта |
|  границы объектов недвижимости, сведения о которых содержатся в Едином государственном реестре недвижимости | : 257 номер земельного участка, сведения о котором содержатся в Едином государственном реестре недвижимости |

Масштаб 1:3 000

ОПИСАНИЕ МЕСТОПОЛОЖЕНИЯ ГРАНИЦ
деревня Лашковицы
 (наименование объекта, местоположение границ которого описано (далее - объект))

Раздел 1

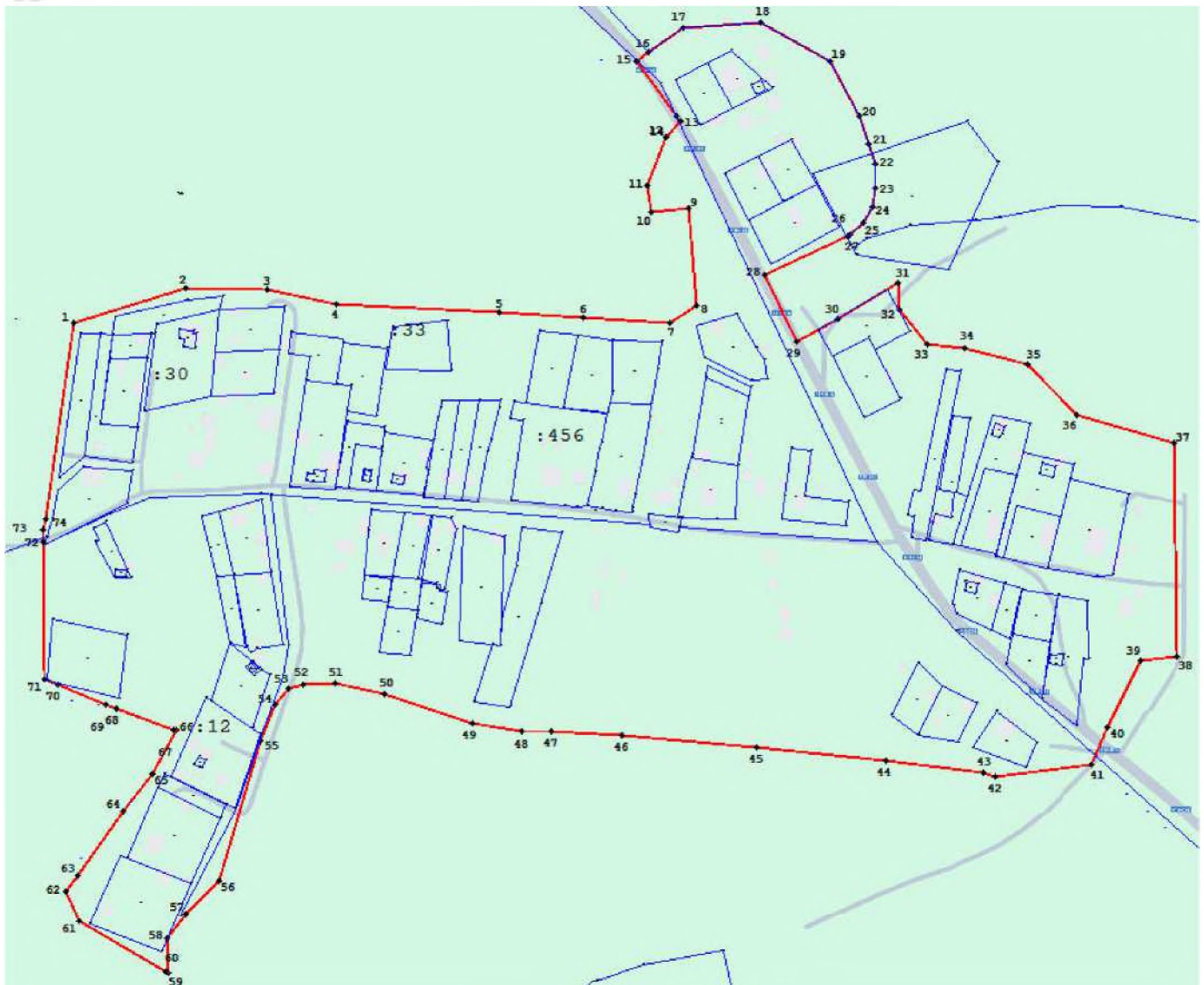
Сведения об объекте		
№ п/п	Характеристики объекта	Описание характеристик
1	2	3
1	Местоположение объекта	Ленинградская область, Волосовский муниципальный район, Бегуницкое сельское поселение
2	Площадь объекта +/- величина погрешности определения площади (Р +/- Дельта Р)	280182 м ² +/- 107 м ²
3	Иные характеристики объекта	—

Сведения о местоположении измененных (уточненных) границ объекта							
1. Система координат <u>МСК-47, зона 2</u>							
2. Сведения о характерных точках границ объекта							
Обозначение характерных точек границ	Существующие координаты, м		Измененные (уточненные) координаты, м		Метод определения координат характерной точки	Средняя квадратическая погрешность положения характерной точки (МТ), м	Описание обозначения точки на местности (при наличии)
	X	Y	X	Y			
1	2	3	4	5	6	7	8
1	403716,93	2152240,39	403716,93	2152240,39	Картометрический метод	0,10	–
2	403741,45	2152322,36	403741,45	2152322,36	Картометрический метод	0,10	–
3	403740,79	2152382,10	403740,79	2152382,10	Картометрический метод	0,10	–
4	403729,76	2152432,73	403729,76	2152432,73	Картометрический метод	0,10	–
5	403724,38	2152552,27	403724,38	2152552,27	Картометрический метод	0,10	–
6	403720,29	2152613,50	403720,29	2152613,50	Картометрический метод	0,10	–
7	403716,52	2152676,75	403716,52	2152676,75	Картометрический метод	0,10	–
8	403729,56	2152696,95	403729,56	2152696,95	Картометрический метод	0,10	–
9	403800,11	2152690,75	403800,11	2152690,75	Картометрический метод	0,10	–
10	403797,61	2152663,31	403797,61	2152663,31	Картометрический метод	0,10	–
11	403817,21	2152660,72	403817,21	2152660,72	Картометрический метод	0,10	–
12	403852,65	2152674,49	403852,65	2152674,49	Картометрический метод	0,10	–
13	403863,60	2152685,06	403863,60	2152685,06	Картометрический метод	0,10	–
14	403867,40	2152682,29	403867,40	2152682,29	Картометрический метод	0,10	–
15	403907,57	2152652,32	403907,57	2152652,32	Картометрический метод	0,10	–
16	403914,34	2152661,86	403914,34	2152661,86	Картометрический метод	0,10	–
17	403931,99	2152686,76	403931,99	2152686,76	Картометрический метод	0,10	–
18	403936,45	2152743,55	403936,45	2152743,55	Картометрический метод	0,10	–
19	403907,57	2152794,35	403907,57	2152794,35	Картометрический метод	0,10	–
20	403867,82	2152815,36	403867,82	2152815,36	Картометрический метод	0,10	–
21	403847,64	2152822,84	403847,64	2152822,84	Картометрический метод	0,10	–
22	403832,57	2152827,41	403832,57	2152827,41	Картометрический метод	0,10	–
23	403815,20	2152827,41	403815,20	2152827,41	Картометрический метод	0,10	–
24	403801,50	2152825,13	403801,50	2152825,13	Картометрический метод	0,10	–
25	403789,48	2152818,62	403789,48	2152818,62	Картометрический метод	0,10	–




1	2	3	4	5	6	7	8
26	403781,20	2152808,68	403781,20	2152808,68	Картометрический метод	0,10	–
27	403780,38	2152806,97	403780,38	2152806,97	Картометрический метод	0,10	–
28	403751,32	2152746,32	403751,32	2152746,32	Картометрический метод	0,10	–
29	403703,25	2152770,07	403703,25	2152770,07	Картометрический метод	0,10	–
30	403719,85	2152800,19	403719,85	2152800,19	Картометрический метод	0,10	–
31	403745,59	2152843,56	403745,59	2152843,56	Картометрический метод	0,10	–
32	403726,02	2152845,00	403726,02	2152845,00	Картометрический метод	0,10	–
33	403701,42	2152865,61	403701,42	2152865,61	Картометрический метод	0,10	–
34	403698,50	2152892,71	403698,50	2152892,71	Картометрический метод	0,10	–
35	403686,67	2152938,77	403686,67	2152938,77	Картометрический метод	0,10	–
36	403649,49	2152974,22	403649,49	2152974,22	Картометрический метод	0,10	–
37	403628,36	2153045,69	403628,36	2153045,69	Картометрический метод	0,10	–
38	403472,36	2153048,09	403472,36	2153048,09	Картометрический метод	0,10	–
39	403469,93	2153021,27	403469,93	2153021,27	Картометрический метод	0,10	–
40	403420,46	2152997,29	403420,46	2152997,29	Картометрический метод	0,10	–
41	403393,14	2152985,21	403393,14	2152985,21	Картометрический метод	0,10	–
42	403385,27	2152915,48	403385,27	2152915,48	Картометрический метод	0,10	–
43	403387,61	2152905,82	403387,61	2152905,82	Картометрический метод	0,10	–
44	403396,88	2152835,23	403396,88	2152835,23	Картометрический метод	0,10	–
45	403406,32	2152740,86	403406,32	2152740,86	Картометрический метод	0,10	–
46	403415,49	2152642,30	403415,49	2152642,30	Картометрический метод	0,10	–
47	403418,15	2152589,94	403418,15	2152589,94	Картометрический метод	0,10	–
48	403417,56	2152568,92	403417,56	2152568,92	Картометрический метод	0,10	–
49	403423,45	2152532,22	403423,45	2152532,22	Картометрический метод	0,10	–
50	403445,58	2152467,82	403445,58	2152467,82	Картометрический метод	0,10	–
51	403453,36	2152432,42	403453,36	2152432,42	Картометрический метод	0,10	–
52	403452,60	2152409,16	403452,60	2152409,16	Картометрический метод	0,10	–
53	403449,51	2152397,73	403449,51	2152397,73	Картометрический метод	0,10	–
54	403437,52	2152388,34	403437,52	2152388,34	Картометрический метод	0,10	–
55	403410,83	2152377,88	403410,83	2152377,88	Картометрический метод	0,10	–
56	403309,12	2152346,96	403309,12	2152346,96	Картометрический метод	0,10	–
57	403284,36	2152323,03	403284,36	2152323,03	Картометрический метод	0,10	–
58	403266,75	2152309,41	403266,75	2152309,41	Картометрический метод	0,10	–

ОПИСАНИЕ МЕСТОВОЛОЖЕНИЯ ГРАНИЦ
деревня Лашковицы
(наименование объекта)

План границ



Условные обозначения

- | | |
|--|--|
|  — изменяемая граница населенного пункта |  — характерная точка границы населенного пункта |
|  — границы объектов недвижимости, сведения о которых содержатся в Едином государственном реестре недвижимости | :257 номер земельного участка, сведения о котором содержатся в Едином государственном реестре недвижимости |

Масштаб 1:5 000

ОПИСАНИЕ МЕСТОПОЛОЖЕНИЯ ГРАНИЦ

деревня Малое Тешково

(наименование объекта, местоположение границ которого описано (далее - объект))

Раздел 1

Сведения об объекте

Сведения об объекте		
№ п/п	Характеристики объекта	Описание характеристик
1	2	3
1	Местоположение объекта	Ленинградская область, Волосовский муниципальный район, Бегуницкое сельское поселение
2	Площадь объекта +/- величина погрешности определения площади (Р+/- Дельта Р)	169487 м ² +/- 89 м ²
3	Иные характеристики объекта	-

140
Раздел 2





Сведения о местоположении измененных (уточненных) границ объекта							
1. Система координат <u>МСК-47, зона 2</u>							
2. Сведения о характерных точках границ объекта							
Обозначение характерных точек границ	Существующие координаты, м		Измененные (уточненные) координаты, м		Метод определения координат характерной точки	Средняя квадратическая погрешность положения характерной точки (МТ), м	Описание обозначения точки на местности (при наличии)
	X	Y	X	Y			
1	2	3	4	5	6	7	8
1	398084,43	2163563,79	398084,43	2163563,79	Картометрический метод	0,10	–
2	398104,70	2163656,55	398104,70	2163656,55	Картометрический метод	0,10	–
3	398106,31	2163757,77	398106,31	2163757,77	Картометрический метод	0,10	–
4	397943,99	2164139,02	397943,99	2164139,02	Картометрический метод	0,10	–
5	397954,15	2164141,12	397954,15	2164141,12	Картометрический метод	0,10	–
6	397905,17	2164300,16	397905,17	2164300,16	Картометрический метод	0,10	–
7	397745,16	2164293,18	397745,16	2164293,18	Картометрический метод	0,10	–
8	397703,60	2164284,10	397703,60	2164284,10	Картометрический метод	0,10	–
9	397699,47	2164228,69	397699,47	2164228,69	Картометрический метод	0,10	–
10	–	–	397702,73	2164175,53	Картометрический метод	0,10	–
11	397750,96	2164130,68	397750,96	2164130,68	Картометрический метод	0,10	–
12	397736,08	2164097,52	397736,08	2164097,52	Картометрический метод	0,10	–
13	397726,67	2164059,97	397726,67	2164059,97	Картометрический метод	0,10	–
14	397742,75	2163998,73	397742,75	2163998,73	Картометрический метод	0,10	–
15	397766,27	2163972,26	397766,27	2163972,26	Картометрический метод	0,10	–
16	397780,92	2163972,26	397780,92	2163972,26	Картометрический метод	0,10	–
17	397780,92	2163941,17	397780,92	2163941,17	Картометрический метод	0,10	–
18	397811,28	2163941,17	397811,28	2163941,17	Картометрический метод	0,10	–
19	397805,74	2163888,51	397805,74	2163888,51	Картометрический метод	0,10	–
20	397782,63	2163883,89	397782,63	2163883,89	Картометрический метод	0,10	–
21	397770,56	2163878,35	397770,56	2163878,35	Картометрический метод	0,10	–
22	397770,56	2163852,02	397770,56	2163852,02	Картометрический метод	0,10	–
23	397767,91	2163791,08	397767,91	2163791,08	Картометрический метод	0,10	–
24	397825,95	2163763,77	397825,95	2163763,77	Картометрический метод	0,10	–
25	397814,31	2163730,17	397814,31	2163730,17	Картометрический метод	0,10	–

ОПИСАНИЕ МЕСТОПОЛОЖЕНИЯ ГРАНИЦ
деревня Малое Тешково
(наименование объекта)

План границ



Условные обозначения

- | | |
|--|---|
|  изменяемая граница населенного пункта |  характерная точка границы населенного пункта |
|  границы объектов недвижимости, сведения о которых содержатся в Едином государственном реестре недвижимости |  : 257 номер земельного участка, сведения о котором содержатся в Едином государственном реестре недвижимости |

Масштаб 1:3 000

ОПИСАНИЕ МЕСТОПОЛОЖЕНИЯ ГРАНИЦ

деревня Марково

(наименование объекта, местоположение границ которого описано (далее - объект))

Раздел 1

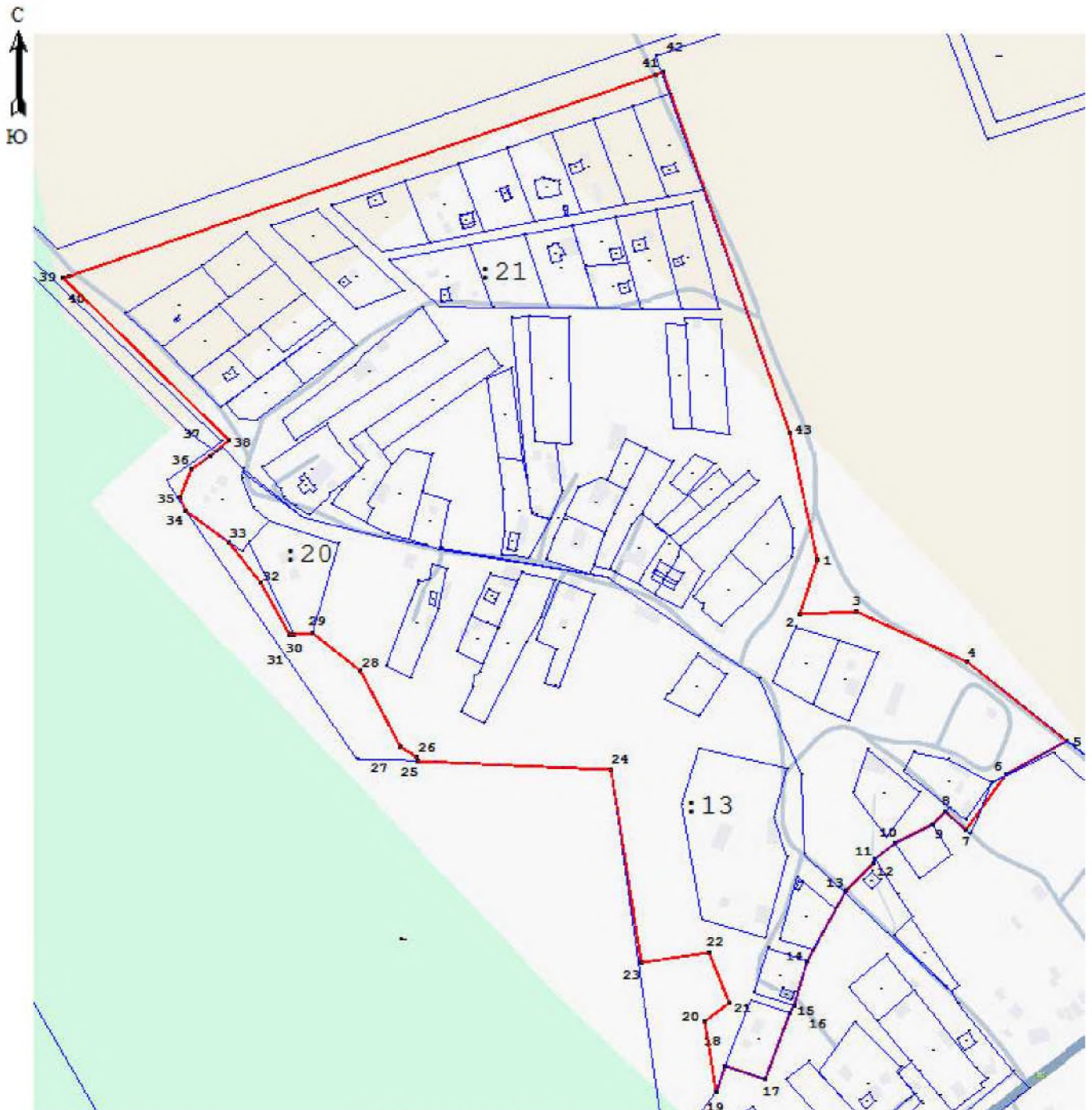
Сведения об объекте

Сведения об объекте		
№ п/п	Характеристики объекта	Описание характеристик
1	2	3
1	Местоположение объекта	Ленинградская область, Волосовский муниципальный район, Бегуницкое сельское поселение
2	Площадь объекта +/- величина погрешности определения площади (Р +/- Дельта Р)	218561 м ² +/- 94 м ²
3	Иные характеристики объекта	-





Раздел 2

Сведения о местоположении измененных (уточненных) границ объекта							
1. Система координат <u>МСК-47, зона 2</u>							
2. Сведения о характерных точках границ объекта							
Обозначение характерных точек границ	Существующие координаты, м		Измененные (уточненные) координаты, м		Метод определения координат характерной точки	Средняя квадратическая погрешность положения характерной точки (МТ), м	Описание обозначения точки на местности (при наличии)
	X	Y	X	Y			
1	2	3	4	5	6	7	8
1	397112,80	2154867,93	397112,80	2154867,93	Картометрический метод	0,10	–
2	397073,55	2154855,53	397073,55	2154855,53	Картометрический метод	0,10	–
3	397076,00	2154895,46	397076,00	2154895,46	Картометрический метод	0,10	–
4	397039,74	2154975,27	397039,74	2154975,27	Картометрический метод	0,10	–
5	396983,35	2155046,52	396983,35	2155046,52	Картометрический метод	0,10	–
6	–	–	396959,58	2155002,66	Картометрический метод	0,10	–
7	–	–	396919,10	2154973,80	Картометрический метод	0,10	–
8	–	–	396932,77	2154960,11	Картометрический метод	0,10	–
9	–	–	396922,92	2154950,29	Картометрический метод	0,10	–
10	396909,60	2154924,07	396909,60	2154924,07	Картометрический метод	0,10	–
11	396898,21	2154909,40	396898,21	2154909,40	Картометрический метод	0,10	–
12	396894,97	2154908,37	396894,97	2154908,37	Картометрический метод	0,10	–
13	396876,09	2154888,87	396876,09	2154888,87	Картометрический метод	0,10	–
14	396825,41	2154860,84	396825,41	2154860,84	Картометрический метод	0,10	–
15	396793,54	2154850,98	396793,54	2154850,98	Картометрический метод	0,10	–
16	396787,72	2154848,85	396787,72	2154848,85	Картометрический метод	0,10	–
17	396741,12	2154830,79	396741,12	2154830,79	Картометрический метод	0,10	–
18	396749,80	2154802,46	396749,80	2154802,46	Картометрический метод	0,10	–
19	396731,08	2154795,81	396731,08	2154795,81	Картометрический метод	0,10	–
20	396781,83	2154787,08	396781,83	2154787,08	Картометрический метод	0,10	–
21	396794,98	2154805,38	396794,98	2154805,38	Картометрический метод	0,10	–
22	396831,02	2154790,78	396831,02	2154790,78	Картометрический метод	0,10	–
23	396824,15	2154741,94	396824,15	2154741,94	Картометрический метод	0,10	–
24	396962,63	2154720,38	396962,63	2154720,38	Картометрический метод	0,10	–
25	396968,86	2154582,56	396968,86	2154582,56	Картометрический метод	0,10	–

ОПИСАНИЕ МЕСТОПОЛОЖЕНИЯ ГРАНИЦ
деревня Марково
(наименование объекта)
План границ



Условные обозначения

- | | | | |
|---|--|---|--|
|  | изменяемая граница населенного пункта |  | характерная точка границы населенного пункта |
|  | границы объектов недвижимости, сведения о которых содержатся в Едином государственном реестре недвижимости |  | :257 номер земельного участка, сведения о котором содержатся в Едином государственном реестре недвижимости |

Масштаб 1:5 000

ОПИСАНИЕ МЕСТОПОЛОЖЕНИЯ ГРАНИЦ

деревня Местаново

(наименование объекта, местоположение границ которого описано (далее - объект))

Раздел 1

Сведения об объекте

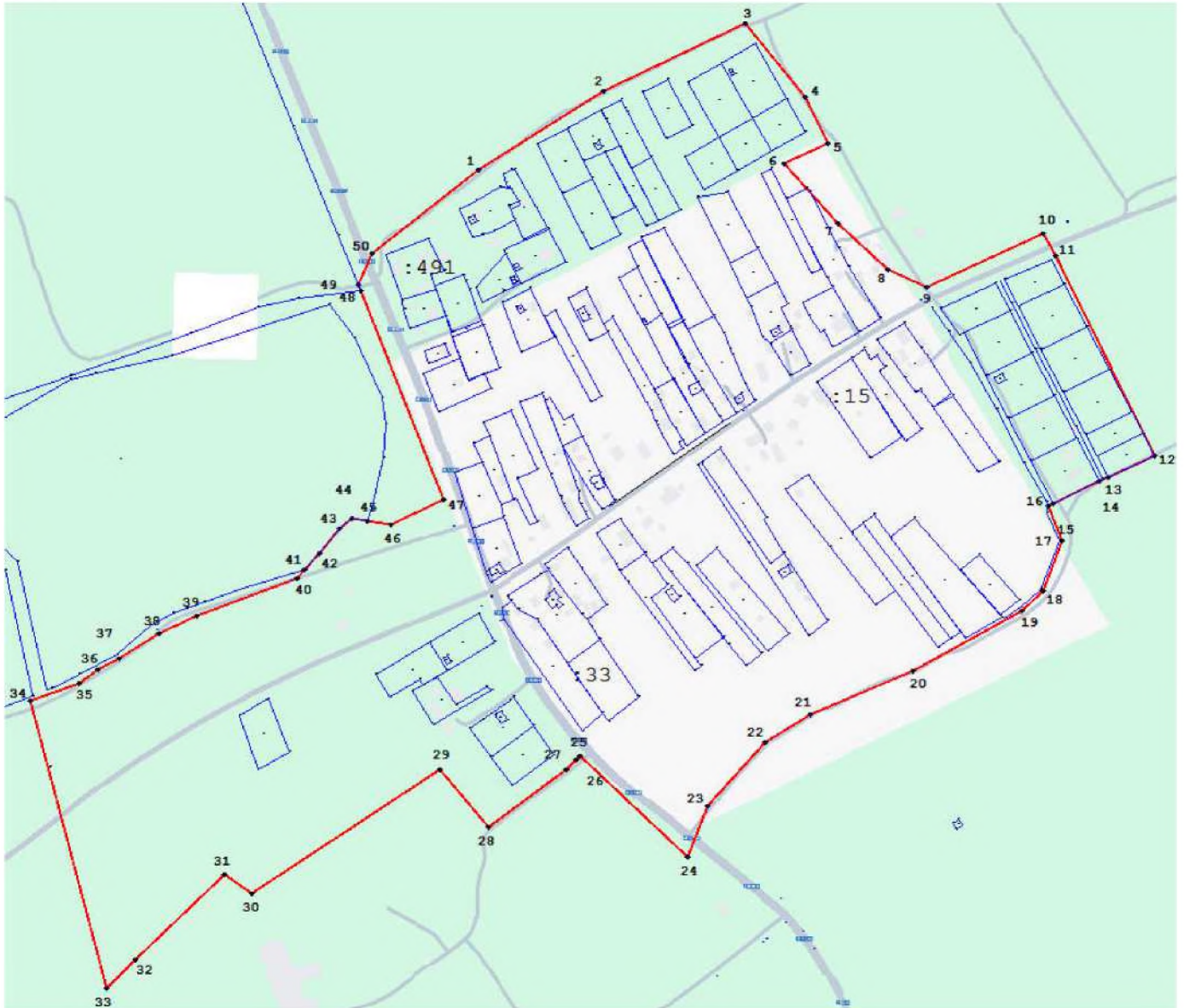
Сведения об объекте		
№ п/п	Характеристики объекта	Описание характеристик
1	2	3
1	Местоположение объекта	Ленинградская область, Волосовский муниципальный район, Бегуницкое сельское поселение
2	Площадь объекта +/- величина погрешности определения площади (Р +/- Дельта Р)	395363 м ² +/- 126 м ²
3	Иные характеристики объекта	—

Раздел 2




Сведения о местоположении измененных (уточненных) границ объекта							
1. Система координат <u>МСК-47, зона 2</u>							
2. Сведения о характерных точках границ объекта							
Обозначение характерных точек границ	Существующие координаты, м		Измененные (уточненные) координаты, м		Метод определения координат характерной точки	Средняя квадратическая погрешность положения характерной точки (МТ), м	Описание обозначения точки на местности (при наличии)
	X	Y	X	Y			
1	2	3	4	5	6	7	8
1	402348,38	2153908,51	402348,38	2153908,51	Картометрический метод	0,10	–
2	402419,40	2154021,29	402419,40	2154021,29	Картометрический метод	0,10	–
3	402480,01	2154148,90	402480,01	2154148,90	Картометрический метод	0,10	–
4	402414,23	2154202,79	402414,23	2154202,79	Картометрический метод	0,10	–
5	402372,13	2154222,38	402372,13	2154222,38	Картометрический метод	0,10	–
6	402354,51	2154183,21	402354,51	2154183,21	Картометрический метод	0,10	–
7	402300,66	2154231,19	402300,66	2154231,19	Картометрический метод	0,10	–
8	402258,56	2154276,22	402258,56	2154276,22	Картометрический метод	0,10	–
9	402242,90	2154311,47	402242,90	2154311,47	Картометрический метод	0,10	–
10	402291,70	2154416,39	402291,70	2154416,39	Картометрический метод	0,10	–
11	402270,49	2154426,93	402270,49	2154426,93	Картометрический метод	0,10	–
12	402091,53	2154515,86	402091,53	2154515,86	Картометрический метод	0,10	–
13	402071,59	2154474,30	402071,59	2154474,30	Картометрический метод	0,10	–
14	402068,00	2154466,84	402068,00	2154466,84	Картометрический метод	0,10	–
15	402048,06	2154425,28	402048,06	2154425,28	Картометрический метод	0,10	–
16	402045,80	2154420,69	402045,80	2154420,69	Картометрический метод	0,10	–
17	402014,61	2154433,48	402014,61	2154433,48	Картометрический метод	0,10	–
18	401969,04	2154416,18	401969,04	2154416,18	Картометрический метод	0,10	–
19	401952,04	2154397,39	401952,04	2154397,39	Картометрический метод	0,10	–
20	401897,61	2154298,65	401897,61	2154298,65	Картометрический метод	0,10	–
21	401857,81	2154207,14	401857,81	2154207,14	Картометрический метод	0,10	–
22	401832,88	2154166,44	401832,88	2154166,44	Картометрический метод	0,10	–
23	401776,37	2154114,95	401776,37	2154114,95	Картометрический метод	0,10	–
24	401729,46	2154096,09	401729,46	2154096,09	Картометрический метод	0,10	–
25	401820,61	2154000,05	401820,61	2154000,05	Картометрический метод	0,10	–

ОПИСАНИЕ МЕСТОПОЛОЖЕНИЯ ГРАНИЦ
деревня Местаново
(наименование объекта)

План границ



Условные обозначения

- | | |
|--|--|
|  изменяемая граница населенного пункта |  характерная точка границы населенного пункта |
|  границы объектов недвижимости, сведения о которых содержатся в Едином государственном реестре недвижимости | : 257 номер земельного участка, сведения о котором содержатся в Едином государственном реестре недвижимости |

Масштаб 1:5 000

ОПИСАНИЕ МЕСТОПОЛОЖЕНИЯ ГРАНИЦ

деревня Негодицы

(наименование объекта, местоположение границ которого описано (далее - объект))

Раздел 1

Сведения об объекте

Сведения об объекте		
№ п/п	Характеристики объекта	Описание характеристик
1	2	3
1	Местоположение объекта	Ленинградская область, Волосовский муниципальный район, Бегуницкое сельское поселение
2	Площадь объекта +/- величина погрешности определения площади (Р +/- Дельта Р)	216564 м ² +/- 93 м ²
3	Иные характеристики объекта	—

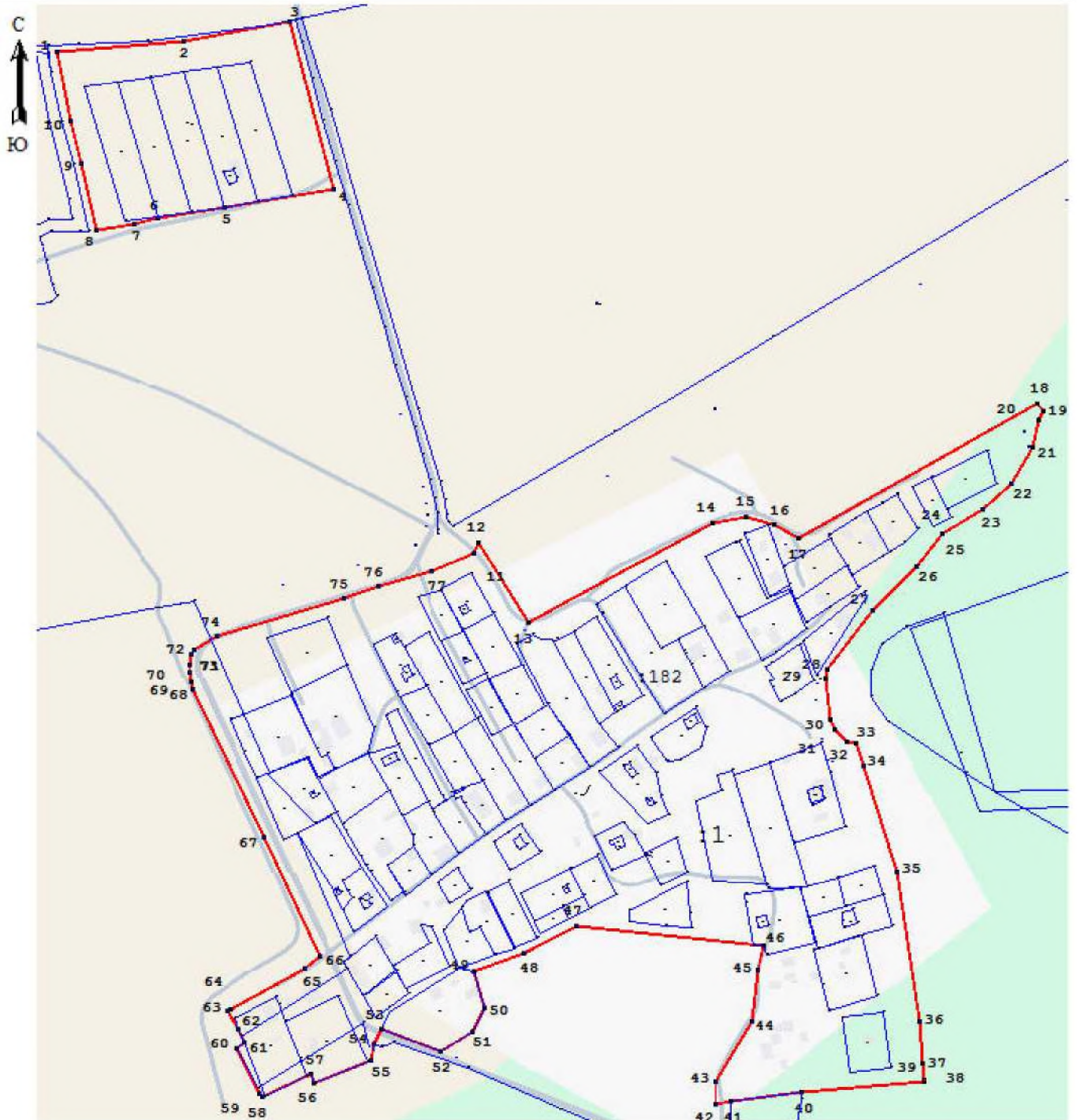
Раздел 2

Сведения о местоположении измененных (уточненных) границ объекта							
1. Система координат <u>МСК-47, зона 2</u>							
2. Сведения о характерных точках границ объекта							
Обозначение характерных точек границ	Существующие координаты, м		Измененные (уточненные) координаты, м		Метод определения координат характерной точки	Средняя квадратическая погрешность положения характерной точки (МТ), м	Описание обозначения точки на местности (при наличии)
	X	Y	X	Y			
1	2	3	4	5	6	7	8
Часть № 1							
1	395345,47	2152445,43	395345,47	2152445,43	Картометрический метод	0,10	–
2	395354,18	2152547,45	395354,18	2152547,45	Картометрический метод	0,10	–
3	395369,38	2152631,29	395369,38	2152631,29	Картометрический метод	0,10	–
4	395235,79	2152667,03	395235,79	2152667,03	Картометрический метод	0,10	–
5	395221,67	2152580,37	395221,67	2152580,37	Картометрический метод	0,10	–
6	395213,36	2152526,65	395213,36	2152526,65	Картометрический метод	0,10	–
7	395208,09	2152507,26	395208,09	2152507,26	Картометрический метод	0,10	–
8	395202,77	2152477,51	395202,77	2152477,51	Картометрический метод	0,10	–
9	395256,66	2152465,45	395256,66	2152465,45	Картометрический метод	0,10	–
10	395290,27	2152456,31	395290,27	2152456,31	Картометрический метод	0,10	–
1	395345,47	2152445,43	395345,47	2152445,43	Картометрический метод	0,10	–
Часть № 2							
11	–	–	394945,36	2152778,56	Картометрический метод	0,10	–
12	–	–	394953,67	2152782,43	Картометрический метод	0,10	–
13	–	–	394889,24	2152822,56	Картометрический метод	0,10	–
14	–	–	394969,35	2152969,63	Картометрический метод	0,10	–
15	–	–	394974,44	2152995,89	Картометрический метод	0,10	–
16	–	–	394968,07	2153018,90	Картометрический метод	0,10	–
17	–	–	394956,79	2153038,36	Картометрический метод	0,10	–
18	–	–	395064,30	2153229,18	Картометрический метод	0,10	–
19	395058,04	2153233,70	395058,04	2153233,70	Картометрический метод	0,10	–
20	395051,10	2153230,16	395051,10	2153230,16	Картометрический метод	0,10	–
21	395029,15	2153225,73	395029,15	2153225,73	Картометрический метод	0,10	–
22	395000,96	2153208,73	395000,96	2153208,73	Картометрический метод	0,10	–
23	394980,31	2153185,30	394980,31	2153185,30	Картометрический метод	0,10	–




1	2	3	4	5	6	7	8
24	394960,95	2153153,31	394960,95	2153153,31	Картометрический метод	0,10	–
25	394960,79	2153153,05	394960,79	2153153,05	Картометрический метод	0,10	–
26	394934,00	2153132,69	394934,00	2153132,69	Картометрический метод	0,10	–
27	394899,20	2153096,96	394899,20	2153096,96	Картометрический метод	0,10	–
28	394851,82	2153061,09	394851,82	2153061,09	Картометрический метод	0,10	–
29	–	–	394845,21	2153059,98	Картометрический метод	0,10	–
30	–	–	394811,70	2153063,54	Картометрический метод	0,10	–
31	–	–	394803,95	2153066,84	Картометрический метод	0,10	–
32	–	–	394794,61	2153077,07	Картометрический метод	0,10	–
33	–	–	394792,52	2153083,73	Картометрический метод	0,10	–
34	–	–	394774,64	2153089,71	Картометрический метод	0,10	–
35	394690,22	2153116,31	394690,22	2153116,31	Картометрический метод	0,10	–
36	394571,42	2153134,71	394571,42	2153134,71	Картометрический метод	0,10	–
37	394536,58	2153137,49	394536,58	2153137,49	Картометрический метод	0,10	–
38	394523,97	2153138,44	394523,97	2153138,44	Картометрический метод	0,10	–
39	394523,08	2153138,51	394523,08	2153138,51	Картометрический метод	0,10	–
40	394514,12	2153041,37	394514,12	2153041,37	Картометрический метод	0,10	–
41	394506,58	2152984,07	394506,58	2152984,07	Картометрический метод	0,10	–
42	394504,06	2152972,00	394504,06	2152972,00	Картометрический метод	0,10	–
43	394522,28	2152972,58	394522,28	2152972,58	Картометрический метод	0,10	–
44	394571,28	2153000,50	394571,28	2153000,50	Картометрический метод	0,10	–
45	394611,74	2153005,64	394611,74	2153005,64	Картометрический метод	0,10	–
46	394630,69	2153010,41	394630,69	2153010,41	Картометрический метод	0,10	–
47	394646,70	2152860,63	394646,70	2152860,63	Картометрический метод	0,10	–
48	394625,70	2152818,89	394625,70	2152818,89	Картометрический метод	0,10	–
49	394610,46	2152779,01	394610,46	2152779,01	Картометрический метод	0,10	–
50	394581,62	2152787,27	394581,62	2152787,27	Картометрический метод	0,10	–
51	394562,70	2152777,27	394562,70	2152777,27	Картометрический метод	0,10	–
52	394546,64	2152752,36	394546,64	2152752,36	Картометрический метод	0,10	–
53	394565,10	2152705,03	394565,10	2152705,03	Картометрический метод	0,10	–
54	394552,95	2152699,63	394552,95	2152699,63	Картометрический метод	0,10	–
55	394539,14	2152696,39	394539,14	2152696,39	Картометрический метод	0,10	–
56	394521,11	2152651,06	394521,11	2152651,06	Картометрический метод	0,10	–

ОПИСАНИЕ МЕСТОПОЛОЖЕНИЯ ГРАНИЦ
деревня Негодицы
(наименование объекта)

План границ



Условные обозначения

- | | |
|--|--|
|  изменяемая граница населенного пункта |  характерная точка границы населенного пункта |
|  границы объектов недвижимости, сведения о которых содержатся в Едином государственном реестре недвижимости | : 257 номер земельного участка, сведения о котором содержатся в Едином государственном реестре недвижимости |

Масштаб 1:5 000

ОПИСАНИЕ МЕСТОПОЛОЖЕНИЯ ГРАНИЦ

деревня Ославье

(наименование объекта, местоположение границ которого описано (далее - объект))

Раздел 1

Сведения об объекте		
№ п/п	Характеристики объекта	Описание характеристик
1	2	3
1	Местоположение объекта	Ленинградская область, Волосовский муниципальный район, Бегуницкое сельское поселение
2	Площадь объекта +/- величина погрешности определения площади (Р +/- Дельта Р)	437095 м ² +/- 133 м ²
3	Иные характеристики объекта	-

Раздел 2

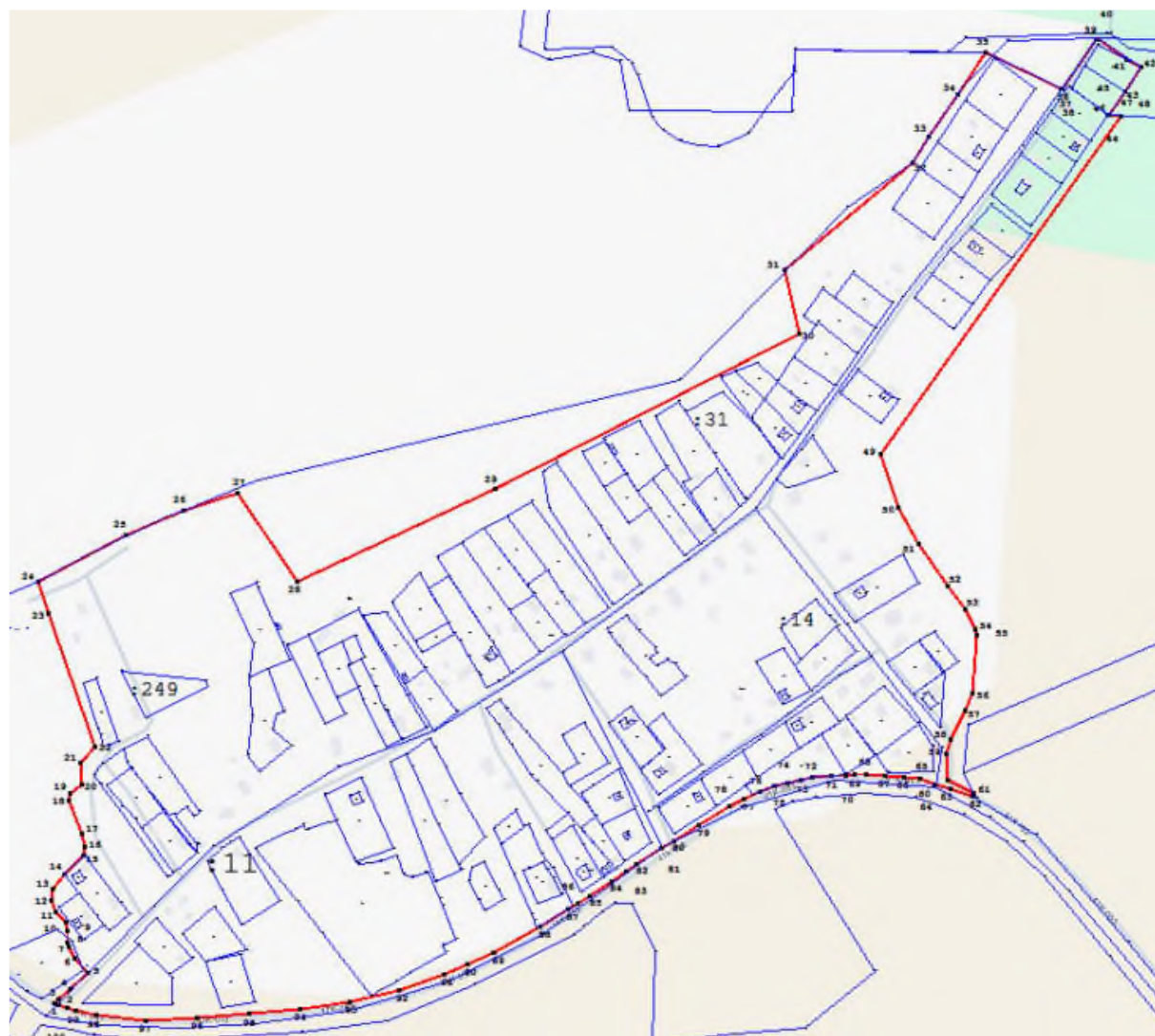
Сведения о местоположении измененных (уточненных) границ объекта							
1. Система координат <u>МСК-47, зона 2</u>							
2. Сведения о характерных точках границ объекта							
Обозначение характерных точек границ	Существующие координаты, м		Измененные (уточненные) координаты, м		Метод определения координат характерной точки	Средняя квадратическая погрешность положения характерной точки (МТ), м	Описание обозначения точки на местности (при наличии)
	X	Y	X	Y			
1	2	3	4	5	6	7	8
1	381713,18	2161671,37	381713,18	2161671,37	Картометрический метод	0,10	–
2	381715,02	2161667,45	381715,02	2161667,45	Картометрический метод	0,10	–
3	381719,26	2161672,07	381719,26	2161672,07	Картометрический метод	0,10	–
4	–	–	381729,37	2161683,10	Картометрический метод	0,10	–
5	–	–	381745,87	2161701,09	Картометрический метод	0,10	–
6	–	–	381759,37	2161687,26	Картометрический метод	0,10	–
7	–	–	381771,44	2161681,90	Картометрический метод	0,10	–
8	–	–	381775,00	2161680,31	Картометрический метод	0,10	–
9	–	–	381787,11	2161680,40	Картометрический метод	0,10	–
10	–	–	381795,27	2161679,17	Картометрический метод	0,10	–
11	–	–	381805,32	2161669,23	Картометрический метод	0,10	–
12	–	–	381816,47	2161665,27	Картометрический метод	0,10	–
13	–	–	381828,38	2161665,74	Картометрический метод	0,10	–
14	–	–	381842,78	2161676,98	Картометрический метод	0,10	–
15	–	–	381861,67	2161695,97	Картометрический метод	0,10	–
16	–	–	381870,50	2161697,67	Картометрический метод	0,10	–
17	–	–	381883,32	2161695,49	Картометрический метод	0,10	–
18	–	–	381915,07	2161682,44	Картометрический метод	0,10	–
19	–	–	381922,89	2161682,97	Картометрический метод	0,10	–
20	381932,12	2161694,48	381932,12	2161694,48	Картометрический метод	0,10	–
21	381953,44	2161693,38	381953,44	2161693,38	Картометрический метод	0,10	–
22	381968,82	2161708,38	381968,82	2161708,38	Картометрический метод	0,10	–
23	382100,05	2161662,49	382100,05	2161662,49	Картометрический метод	0,10	–
24	382131,91	2161651,35	382131,91	2161651,35	Картометрический метод	0,10	–
25	382178,03	2161737,51	382178,03	2161737,51	Картометрический метод	0,10	–

1	2	3	4	5	6	7	8
26	382203,21	2161795,02	382203,21	2161795,02	Картометрический метод	0,10	–
27	382219,51	2161847,52	382219,51	2161847,52	Картометрический метод	0,10	–
28	382132,57	2161907,18	382132,57	2161907,18	Картометрический метод	0,10	–
29	382223,32	2162102,14	382223,32	2162102,14	Картометрический метод	0,10	–
30	382377,44	2162402,06	382377,44	2162402,06	Картометрический метод	0,10	–
31	382440,54	2162386,55	382440,54	2162386,55	Картометрический метод	0,10	–
32	382547,25	2162513,22	382547,25	2162513,22	Картометрический метод	0,10	–
33	382572,77	2162529,21	382572,77	2162529,21	Картометрический метод	0,10	–
34	382614,08	2162557,49	382614,08	2162557,49	Картометрический метод	0,10	–
35	382654,90	2162585,44	382654,90	2162585,44	Картометрический метод	0,10	–
36	382619,98	2162659,32	382619,98	2162659,32	Картометрический метод	0,10	–
37	382620,34	2162659,57	382620,34	2162659,57	Картометрический метод	0,10	–
38	382619,94	2162660,42	382619,94	2162660,42	Картометрический метод	0,10	–
39	382668,15	2162693,99	382668,15	2162693,99	Картометрический метод	0,10	–
40	382668,08	2162696,36	382668,08	2162696,36	Картометрический метод	0,10	–
41	382648,56	2162723,41	382648,56	2162723,41	Картометрический метод	0,10	–
42	382640,48	2162738,55	382640,48	2162738,55	Картометрический метод	0,10	–
43	382617,30	2162722,64	382617,30	2162722,64	Картометрический метод	0,10	–
44	382593,52	2162706,32	382593,52	2162706,32	Картометрический метод	0,10	–
45	382593,68	2162706,10	382593,68	2162706,10	Картометрический метод	0,10	–
46	382593,40	2162705,91	382593,40	2162705,91	Картометрический метод	0,10	–
47	382593,38	2162705,90	382593,38	2162705,90	Картометрический метод	0,10	–
48	382592,70	2162718,51	382592,70	2162718,51	Картометрический метод	0,10	–
49	382257,86	2162481,54	382257,86	2162481,54	Картометрический метод	0,10	–
50	382205,38	2162498,65	382205,38	2162498,65	Картометрический метод	0,10	–
51	382169,22	2162518,86	382169,22	2162518,86	Картометрический метод	0,10	–
52	382127,83	2162547,61	382127,83	2162547,61	Картометрический метод	0,10	–
53	382105,12	2162564,84	382105,12	2162564,84	Картометрический метод	0,10	–
54	382084,35	2162575,69	382084,35	2162575,69	Картометрический метод	0,10	–
55	382079,27	2162576,12	382079,27	2162576,12	Картометрический метод	0,10	–
56	382021,15	2162572,66	382021,15	2162572,66	Картометрический метод	0,10	–
57	382004,45	2162564,89	382004,45	2162564,89	Картометрический метод	0,10	–
58	381975,55	2162550,15	381975,55	2162550,15	Картометрический метод	0,10	–




1	2	3	4	5	6	7	8
59	381961,29	2162545,86	381961,29	2162545,86	Картометрический метод	0,10	–
60	381935,36	2162547,36	381935,36	2162547,36	Картометрический метод	0,10	–
61	381922,44	2162574,02	381922,44	2162574,02	Картометрический метод	0,10	–
62	381919,79	2162572,51	381919,79	2162572,51	Картометрический метод	0,10	–
63	381927,27	2162549,98	381927,27	2162549,98	Картометрический метод	0,10	–
64	381932,12	2162535,38	381932,12	2162535,38	Картометрический метод	0,10	–
65	381937,68	2162520,30	381937,68	2162520,30	Картометрический метод	0,10	–
66	381938,91	2162505,16	381938,91	2162505,16	Картометрический метод	0,10	–
67	381940,43	2162486,37	381940,43	2162486,37	Картометрический метод	0,10	–
68	381941,99	2162467,19	381941,99	2162467,19	Картометрический метод	0,10	–
69	381941,59	2162456,31	381941,59	2162456,31	Картометрический метод	0,10	–
70	381940,84	2162446,73	381940,84	2162446,73	Картометрический метод	0,10	–
71	381939,59	2162432,37	381939,59	2162432,37	Картометрический метод	0,10	–
72	381938,07	2162414,92	381938,07	2162414,92	Картометрический метод	0,10	–
73	381935,72	2162403,14	381935,72	2162403,14	Картометрический метод	0,10	–
74	381933,08	2162389,94	381933,08	2162389,94	Картометрический метод	0,10	–
75	381929,81	2162376,61	381929,81	2162376,61	Картометрический метод	0,10	–
76	381924,78	2162362,81	381924,78	2162362,81	Картометрический метод	0,10	–
77	381917,26	2162347,74	381917,26	2162347,74	Картометрический метод	0,10	–
78	381909,87	2162332,92	381909,87	2162332,92	Картометрический метод	0,10	–
79	381891,57	2162302,74	381891,57	2162302,74	Картометрический метод	0,10	–
80	381876,31	2162277,59	381876,31	2162277,59	Картометрический метод	0,10	–
81	381868,41	2162265,06	381868,41	2162265,06	Картометрический метод	0,10	–
82	381852,66	2162241,17	381852,66	2162241,17	Картометрический метод	0,10	–
83	381846,04	2162231,20	381846,04	2162231,20	Картометрический метод	0,10	–
84	381835,43	2162215,91	381835,43	2162215,91	Картометрический метод	0,10	–
85	381821,18	2162195,38	381821,18	2162195,38	Картометрический метод	0,10	–
86	381813,64	2162183,82	381813,64	2162183,82	Картометрический метод	0,10	–
87	381807,72	2162174,03	381807,72	2162174,03	Картометрический метод	0,10	–
88	381791,24	2162146,79	381791,24	2162146,79	Картометрический метод	0,10	–
89	381765,22	2162101,00	381765,22	2162101,00	Картометрический метод	0,10	–
90	381754,03	2162074,81	381754,03	2162074,81	Картометрический метод	0,10	–
91	381744,29	2162051,56	381744,29	2162051,56	Картометрический метод	0,10	–

ОПИСАНИЕ МЕСТОПОЛОЖЕНИЯ ГРАНИЦ
деревня Негодицы
 (наименование объекта)

План границ



Условные обозначения

- | | |
|--|--|
|  изменяемая граница населенного пункта |  характерная точка границы населенного пункта |
|  границы объектов недвижимости, сведения о которых содержатся в Едином государственном реестре недвижимости | :257 номер земельного участка, сведения о котором содержатся в Едином государственном реестре недвижимости |

Масштаб 1:6 000

ОПИСАНИЕ МЕСТОПОЛОЖЕНИЯ ГРАНИЦ

деревня Пежевицы

(наименование объекта, местоположение границ которого описано (далее - объект))

Раздел 1

Сведения об объекте

Сведения об объекте		
№ п/п	Характеристики объекта	Описание характеристик
1	2	3
1	Местоположение объекта	Ленинградская область, Волосовский муниципальный район, Бегуницкое сельское поселение
2	Площадь объекта +/- величина погрешности определения площади (Р +/- Дельта Р)	226232 м ² +/- 97 м ²
3	Иные характеристики объекта	—

Раздел 2

Сведения о местоположении измененных (уточненных) границ объекта							
1. Система координат <u>МСК-47, зона 2</u>							
2. Сведения о характерных точках границ объекта							
Обозначение характерных точек границ	Существующие координаты, м		Измененные (уточненные) координаты, м		Метод определения координат характерной точки	Средняя квадратическая погрешность положения характерной точки (МТ), м	Описание обозначения точки на местности (при наличии)
	X	Y	X	Y			
1	2	3	4	5	6	7	8
Часть № 1							
1	383190,71	2158750,77	383190,71	2158750,77	Картометрический метод	0,10	–
2	383188,27	2158757,28	383188,27	2158757,28	Картометрический метод	0,10	–
3	383165,22	2158821,71	383165,22	2158821,71	Картометрический метод	0,10	–
4	383149,11	2158863,67	383149,11	2158863,67	Картометрический метод	0,10	–
5	383141,27	2158887,42	383141,27	2158887,42	Картометрический метод	0,10	–
6	383134,35	2158907,75	383134,35	2158907,75	Картометрический метод	0,10	–
7	383135,89	2158911,39	383135,89	2158911,39	Картометрический метод	0,10	–
8	383143,31	2158914,31	383143,31	2158914,31	Картометрический метод	0,10	–
9	383157,14	2158923,27	383157,14	2158923,27	Картометрический метод	0,10	–
10	383157,82	2158930,29	383157,82	2158930,29	Картометрический метод	0,10	–
11	383154,05	2158941,53	383154,05	2158941,53	Картометрический метод	0,10	–
12	383148,24	2158948,19	383148,24	2158948,19	Картометрический метод	0,10	–
13	383119,63	2159074,81	383119,63	2159074,81	Картометрический метод	0,10	–
14	383102,41	2159117,78	383102,41	2159117,78	Картометрический метод	0,10	–
15	383090,86	2159127,18	383090,86	2159127,18	Картометрический метод	0,10	–
16	383089,72	2159146,36	383089,72	2159146,36	Картометрический метод	0,10	–
17	383073,16	2159162,79	383073,16	2159162,79	Картометрический метод	0,10	–
18	383035,70	2159268,71	383035,70	2159268,71	Картометрический метод	0,10	–
19	382999,26	2159295,88	382999,26	2159295,88	Картометрический метод	0,10	–
20	382959,00	2159402,55	382959,00	2159402,55	Картометрический метод	0,10	–
21	382961,19	2159427,43	382961,19	2159427,43	Картометрический метод	0,10	–
22	382945,63	2159473,25	382945,63	2159473,25	Картометрический метод	0,10	–
23	382938,34	2159510,89	382938,34	2159510,89	Картометрический метод	0,10	–
24	382926,62	2159560,75	382926,62	2159560,75	Картометрический метод	0,10	–
25	382748,63	2159495,88	382748,63	2159495,88	Картометрический метод	0,10	–

1	2	3	4	5	6	7	8
26	382732,91	2159488,93	382732,91	2159488,93	Картометрический метод	0,10	–
27	382738,92	2159472,23	382738,92	2159472,23	Картометрический метод	0,10	–
28	382755,26	2159433,68	382755,26	2159433,68	Картометрический метод	0,10	–
29	382763,48	2159411,67	382763,48	2159411,67	Картометрический метод	0,10	–
30	382772,43	2159388,99	382772,43	2159388,99	Картометрический метод	0,10	–
31	382782,24	2159364,00	382782,24	2159364,00	Картометрический метод	0,10	–
32	382790,47	2159344,16	382790,47	2159344,16	Картометрический метод	0,10	–
33	382793,83	2159334,88	382793,83	2159334,88	Картометрический метод	0,10	–
34	382804,67	2159306,37	382804,67	2159306,37	Картометрический метод	0,10	–
35	382810,44	2159293,09	382810,44	2159293,09	Картометрический метод	0,10	–
36	382817,20	2159276,28	382817,20	2159276,28	Картометрический метод	0,10	–
37	382823,73	2159260,29	382823,73	2159260,29	Картометрический метод	0,10	–
38	382830,64	2159242,43	382830,64	2159242,43	Картометрический метод	0,10	–
39	382839,43	2159220,20	382839,43	2159220,20	Картометрический метод	0,10	–
40	382850,61	2159192,63	382850,61	2159192,63	Картометрический метод	0,10	–
41	382857,19	2159176,49	382857,19	2159176,49	Картометрический метод	0,10	–
42	382864,27	2159159,21	382864,27	2159159,21	Картометрический метод	0,10	–
43	382867,10	2159153,39	382867,10	2159153,39	Картометрический метод	0,10	–
44	382874,54	2159137,76	382874,54	2159137,76	Картометрический метод	0,10	–
45	382882,74	2159121,76	382882,74	2159121,76	Картометрический метод	0,10	–
46	382885,71	2159116,00	382885,71	2159116,00	Картометрический метод	0,10	–
47	382892,82	2159102,25	382892,82	2159102,25	Картометрический метод	0,10	–
48	382904,13	2159081,22	382904,13	2159081,22	Картометрический метод	0,10	–
49	382906,39	2159077,01	382906,39	2159077,01	Картометрический метод	0,10	–
50	382916,94	2159057,34	382916,94	2159057,34	Картометрический метод	0,10	–
51	382933,82	2159024,03	382933,82	2159024,03	Картометрический метод	0,10	–
52	382937,29	2159016,12	382937,29	2159016,12	Картометрический метод	0,10	–
53	382942,15	2159004,73	382942,15	2159004,73	Картометрический метод	0,10	–
54	382947,64	2158993,62	382947,64	2158993,62	Картометрический метод	0,10	–
55	382950,75	2158988,19	382950,75	2158988,19	Картометрический метод	0,10	–
56	382960,20	2158971,07	382960,20	2158971,07	Картометрический метод	0,10	–
57	382972,98	2158943,03	382972,98	2158943,03	Картометрический метод	0,10	–
58	382982,79	2158922,35	382982,79	2158922,35	Картометрический метод	0,10	–

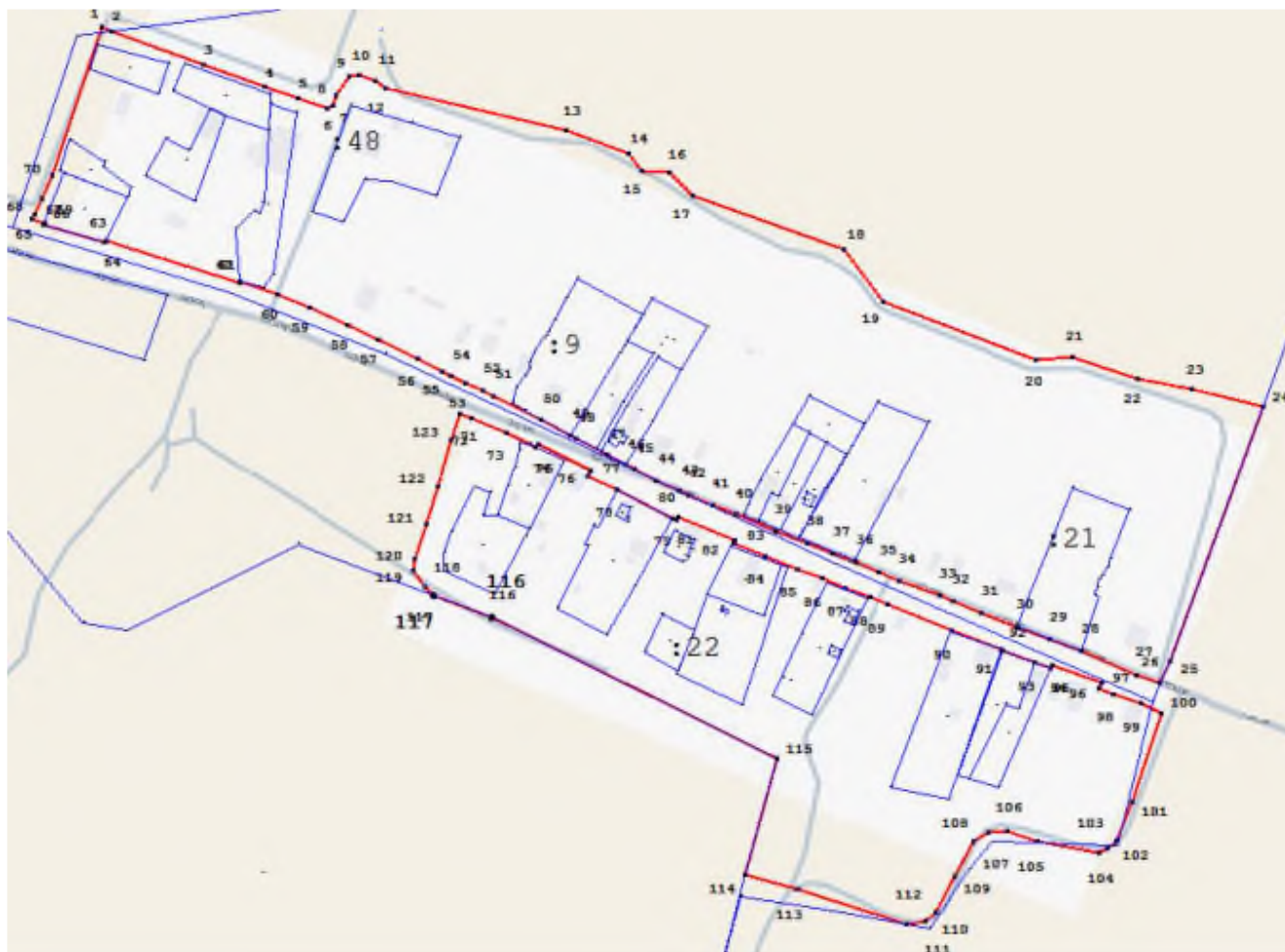
1	2	3	4	5	6	7	8
59	382995,11	2158895,13	382995,11	2158895,13	Картометрический метод	0,10	–
60	383004,45	2158873,66	383004,45	2158873,66	Картометрический метод	0,10	–
61	383013,85	2158846,95	383013,85	2158846,95	Картометрический метод	0,10	–
62	383012,10	2158847,07	383012,10	2158847,07	Картометрический метод	0,10	–
63	383041,69	2158753,38	383041,69	2158753,38	Картометрический метод	0,10	–
64	383040,65	2158752,85	383040,65	2158752,85	Картометрический метод	0,10	–
65	383052,92	2158709,76	383052,92	2158709,76	Картометрический метод	0,10	–
66	383054,47	2158710,37	383054,47	2158710,37	Картометрический метод	0,10	–
67	383056,90	2158701,94	383056,90	2158701,94	Картометрический метод	0,10	–
68	383060,50	2158703,47	383060,50	2158703,47	Картометрический метод	0,10	–
69	383071,14	2158708,85	383071,14	2158708,85	Картометрический метод	0,10	–
70	383087,84	2158715,60	383087,84	2158715,60	Картометрический метод	0,10	–
1	383190,71	2158750,77	383190,71	2158750,77	Картометрический метод	0,10	–
Часть № 2							
71	382921,52	2158999,77	382921,52	2158999,77	Картометрический метод	0,10	–
72	382918,21	2159007,84	382918,21	2159007,84	Картометрический метод	0,10	–
73	382908,25	2159032,91	382908,25	2159032,91	Картометрический метод	0,10	–
74	382897,54	2159053,31	382897,54	2159053,31	Картометрический метод	0,10	–
75	382900,13	2159054,54	382900,13	2159054,54	Картометрический метод	0,10	–
76	382881,11	2159091,56	382881,11	2159091,56	Картометрический метод	0,10	–
77	382877,86	2159089,75	382877,86	2159089,75	Картометрический метод	0,10	–
78	382868,16	2159109,50	382868,16	2159109,50	Картометрический метод	0,10	–
79	382847,99	2159148,93	382847,99	2159148,93	Картометрический метод	0,10	–
80	382847,00	2159151,28	382847,00	2159151,28	Картометрический метод	0,10	–
81	382849,35	2159152,41	382849,35	2159152,41	Картометрический метод	0,10	–
82	382832,64	2159192,14	382832,64	2159192,14	Картометрический метод	0,10	–
83	382830,68	2159191,19	382830,68	2159191,19	Картометрический метод	0,10	–
84	382821,79	2159213,14	382821,79	2159213,14	Картометрический метод	0,10	–
85	382812,94	2159235,51	382812,94	2159235,51	Картометрический метод	0,10	–
86	382806,08	2159253,27	382806,08	2159253,27	Картометрический метод	0,10	–
87	382799,59	2159269,15	382799,59	2159269,15	Картометрический метод	0,10	–
88	382792,81	2159286,01	382792,81	2159286,01	Картометрический метод	0,10	–
89	382787,94	2159298,17	382787,94	2159298,17	Картометрический метод	0,10	–
90	382769,99	2159343,63	382769,99	2159343,63	Картометрический метод	0,10	–

1	2	3	4	5	6	7	8
91	382756,62	2159378,06	382756,62	2159378,06	Картометрический метод	0,10	–
92	382755,25	2159378,84	382755,25	2159378,84	Картометрический метод	0,10	–
93	382747,41	2159401,41	382747,41	2159401,41	Картометрический метод	0,10	–
94	382743,47	2159412,75	382743,47	2159412,75	Картометрический метод	0,10	–
95	382745,61	2159413,65	382745,61	2159413,65	Картометрический метод	0,10	–
96	382732,88	2159447,46	382732,88	2159447,46	Картометрический метод	0,10	–
97	382729,68	2159446,28	382729,68	2159446,28	Картометрический метод	0,10	–
98	382725,63	2159456,47	382725,63	2159456,47	Картометрический метод	0,10	–
99	382718,64	2159475,53	382718,64	2159475,53	Картометрический метод	0,10	–
100	382712,52	2159489,20	382712,52	2159489,20	Картометрический метод	0,10	–
101	382649,97	2159468,78	382649,97	2159468,78	Картометрический метод	0,10	–
102	382622,94	2159457,56	382622,94	2159457,56	Картометрический метод	0,10	–
103	382617,76	2159452,31	382617,76	2159452,31	Картометрический метод	0,10	–
104	382614,77	2159445,42	382614,77	2159445,42	Картометрический метод	0,10	–
105	382622,98	2159403,00	382622,98	2159403,00	Картометрический метод	0,10	–
106	382629,33	2159381,72	382629,33	2159381,72	Картометрический метод	0,10	–
107	382628,45	2159368,50	382628,45	2159368,50	Картометрический метод	0,10	–
108	382623,00	2159358,77	382623,00	2159358,77	Картометрический метод	0,10	–
109	382598,30	2159345,06	382598,30	2159345,06	Картометрический метод	0,10	–
110	382572,52	2159332,49	382572,52	2159332,49	Картометрический метод	0,10	–
111	382566,95	2159325,48	382566,95	2159325,48	Картометрический метод	0,10	–
112	382564,50	2159312,22	382564,50	2159312,22	Картометрический метод	0,10	–
113	382588,74	2159236,03	382588,74	2159236,03	Картометрический метод	0,10	–
114	382598,85	2159199,55	382598,85	2159199,55	Картометрический метод	0,10	–
115	382680,12	2159221,58	382680,12	2159221,58	Картометрический метод	0,10	–
116	382779,04	2159022,88	382779,04	2159022,88	Картометрический метод	0,10	–
117	382794,63	2158981,82	382794,63	2158981,82	Картометрический метод	0,10	–
118	382800,63	2158975,69	382800,63	2158975,69	Картометрический метод	0,10	–
119	382811,81	2158968,20	382811,81	2158968,20	Картометрический метод	0,10	–
120	382819,57	2158968,84	382819,57	2158968,84	Картометрический метод	0,10	–
121	382844,03	2158976,40	382844,03	2158976,40	Картометрический метод	0,10	–
122	382870,87	2158984,68	382870,87	2158984,68	Картометрический метод	0,10	–
123	382903,07	2158993,91	382903,07	2158993,91	Картометрический метод	0,10	–





1	2	3	4	5	6	7	8
71	382921,52	2158999,77	382921,52	2158999,77	Картометрический метод	0,10	–
3. Сведения о характерных точках части (частей) границы объекта							
–	–	–	–	–	–	–	–

ОПИСАНИЕ МЕСТОПОЛОЖЕНИЯ ГРАНИЦ
деревня Пежевицы
 (наименование объекта)

План границ



Условные обозначения

- | | | | |
|---|--|---|--|
|  | изменяемая граница населенного пункта |  | характерная точка границы населенного пункта |
|  | границы объектов недвижимости, сведения о которых содержатся в Едином государственном реестре недвижимости |  | :257 номер земельного участка, сведения о котором содержатся в Едином государственном реестре недвижимости |

Масштаб 1:4 000

ОПИСАНИЕ МЕСТОПОЛОЖЕНИЯ ГРАНИЦ

деревня Поддубье

(наименование объекта, местоположение границ которого описано (далее - объект))

Раздел 1

Сведения об объекте

Сведения об объекте		
№ п/п	Характеристики объекта	Описание характеристик
1	2	3
1	Местоположение объекта	Ленинградская область, Волосовский муниципальный район, Бегуницкое сельское поселение
2	Площадь объекта +/- величина погрешности определения площади (Р +/- Дельта Р)	236563 м ² +/-100 м ²
3	Иные характеристики объекта	—

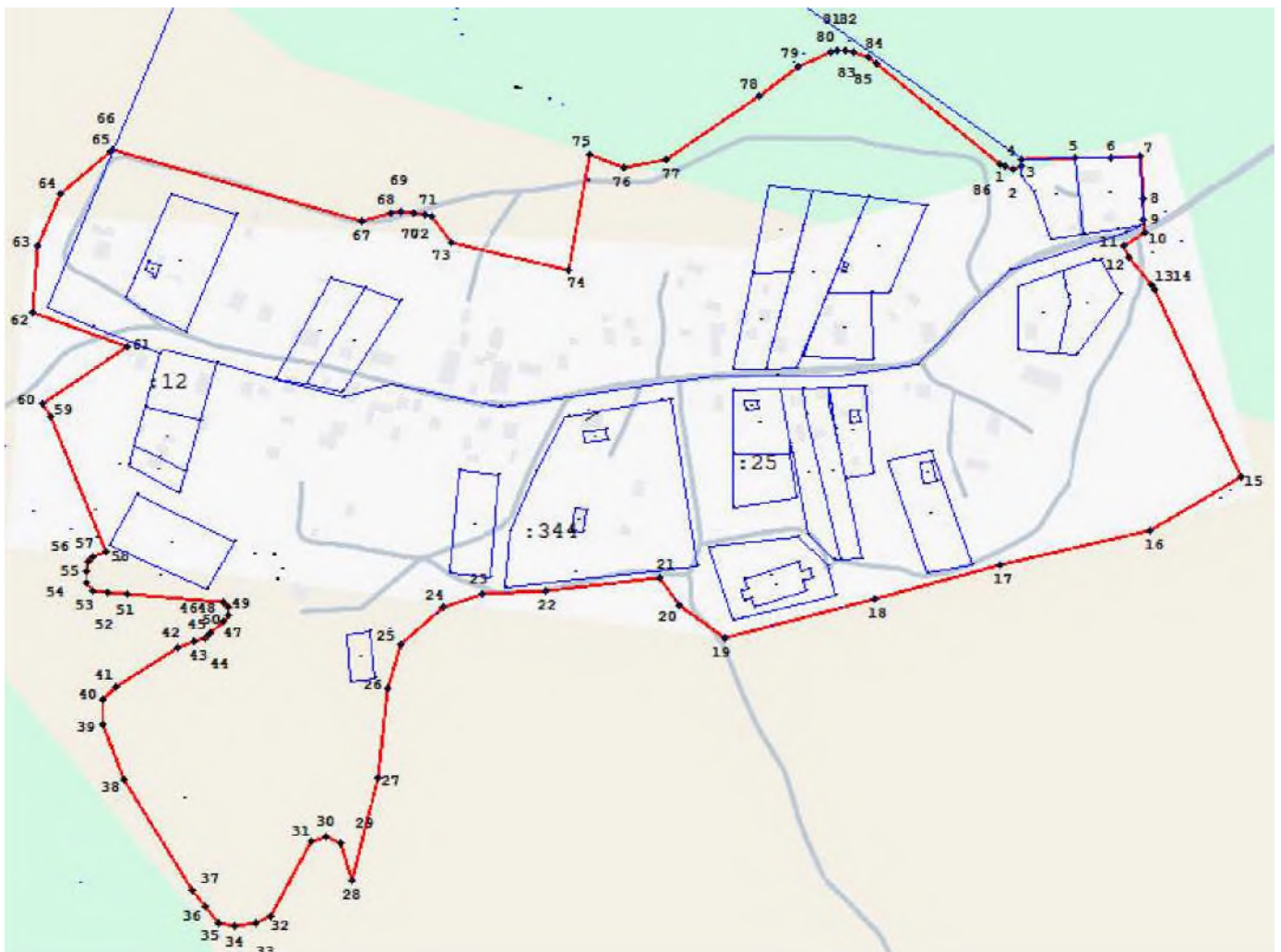
Раздел 2

Сведения о местоположении измененных (уточненных) границ объекта							
1. Система координат <u>МСК-47, зона 2</u>							
2. Сведения о характерных точках границ объекта							
Обозначение характерных точек границ	Существующие координаты, м		Измененные (уточненные) координаты, м		Метод определения координат характерной точки	Средняя квадратическая погрешность положения характерной точки (МТ), м	Описание обозначения точки на местности (при наличии)
	X	Y	X	Y			
1	2	3	4	5	6	7	8
1	391575,59	2156421,36	391575,59	2156421,36	Картометрический метод	0,10	–
2	391573,93	2156427,00	391573,93	2156427,00	Картометрический метод	0,10	–
3	391575,93	2156432,32	391575,93	2156432,32	Картометрический метод	0,10	–
4	391579,83	2156432,20	391579,83	2156432,20	Картометрический метод	0,10	–
5	391580,68	2156467,19	391580,68	2156467,19	Картометрический метод	0,10	–
6	391581,27	2156491,49	391581,27	2156491,49	Картометрический метод	0,10	–
7	391581,75	2156511,24	391581,75	2156511,24	Картометрический метод	0,10	–
8	391554,50	2156512,54	391554,50	2156512,54	Картометрический метод	0,10	–
9	391540,38	2156513,27	391540,38	2156513,27	Картометрический метод	0,10	–
10	391531,69	2156513,72	391531,69	2156513,72	Картометрический метод	0,10	–
11	391522,52	2156499,76	391522,52	2156499,76	Картометрический метод	0,10	–
12	391515,54	2156503,48	391515,54	2156503,48	Картометрический метод	0,10	–
13	391497,17	2156518,50	391497,17	2156518,50	Картометрический метод	0,10	–
14	391493,63	2156520,12	391493,63	2156520,12	Картометрический метод	0,10	–
15	391369,69	2156577,22	391369,69	2156577,22	Картометрический метод	0,10	–
16	391334,19	2156517,51	391334,19	2156517,51	Картометрический метод	0,10	–
17	391311,67	2156418,24	391311,67	2156418,24	Картометрический метод	0,10	–
18	391289,33	2156335,08	391289,33	2156335,08	Картометрический метод	0,10	–
19	391263,56	2156236,19	391263,56	2156236,19	Картометрический метод	0,10	–
20	391284,95	2156205,58	391284,95	2156205,58	Картометрический метод	0,10	–
21	391303,06	2156193,03	391303,06	2156193,03	Картометрический метод	0,10	–
22	391294,50	2156117,55	391294,50	2156117,55	Картометрический метод	0,10	–
23	391292,41	2156075,49	391292,41	2156075,49	Картометрический метод	0,10	–
24	391283,14	2156049,81	391283,14	2156049,81	Картометрический метод	0,10	–
25	391258,69	2156020,96	391258,69	2156020,96	Картометрический метод	0,10	–




1	2	3	4	5	6	7	8
26	391229,86	2156013,26	391229,86	2156013,26	Картометрический метод	0,10	–
27	391170,19	2156005,77	391170,19	2156005,77	Картометрический метод	0,10	–
28	–	–	391103,11	2155988,66	Картометрический метод	0,10	–
29	–	–	391127,40	2155981,80	Картометрический метод	0,10	–
30	–	–	391131,98	2155971,82	Картометрический метод	0,10	–
31	–	–	391127,91	2155962,46	Картометрический метод	0,10	–
32	–	–	391079,39	2155934,69	Картометрический метод	0,10	–
33	–	–	391074,57	2155925,23	Картометрический метод	0,10	–
34	–	–	391072,09	2155911,29	Картометрический метод	0,10	–
35	–	–	391074,23	2155900,45	Картометрический метод	0,10	–
36	–	–	391085,20	2155892,28	Картометрический метод	0,10	–
37	391096,46	2155883,89	391096,46	2155883,89	Картометрический метод	0,10	–
38	391169,01	2155838,55	391169,01	2155838,55	Картометрический метод	0,10	–
39	391205,87	2155823,77	391205,87	2155823,77	Картометрический метод	0,10	–
40	391222,04	2155823,63	391222,04	2155823,63	Картометрический метод	0,10	–
41	391231,23	2155832,27	391231,23	2155832,27	Картометрический метод	0,10	–
42	–	–	391257,21	2155873,81	Картометрический метод	0,10	–
43	391260,60	2155884,46	391260,60	2155884,46	Картометрический метод	0,10	–
44	391263,56	2155891,47	391263,56	2155891,47	Картометрический метод	0,10	–
45	–	–	391264,74	2155892,87	Картометрический метод	0,10	–
46	391266,91	2155895,44	391266,91	2155895,44	Картометрический метод	0,10	–
47	391273,79	2155903,59	391273,79	2155903,59	Картометрический метод	0,10	–
48	391278,46	2155906,64	391278,46	2155906,64	Картометрический метод	0,10	–
49	391283,13	2155906,64	391283,13	2155906,64	Картометрический метод	0,10	–
50	391286,97	2155904,25	391286,97	2155904,25	Картометрический метод	0,10	–
51	391292,20	2155840,22	391292,20	2155840,22	Картометрический метод	0,10	–
52	391293,23	2155827,64	391293,23	2155827,64	Картометрический метод	0,10	–
53	391294,06	2155817,42	391294,06	2155817,42	Картометрический метод	0,10	–
54	391300,03	2155813,30	391300,03	2155813,30	Картометрический метод	0,10	–
55	391307,16	2155813,30	391307,16	2155813,30	Картометрический метод	0,10	–
56	391314,26	2155814,55	391314,26	2155814,55	Картометрический метод	0,10	–
57	391317,36	2155817,87	391317,36	2155817,87	Картометрический метод	0,10	–
58	391320,85	2155826,64	391320,85	2155826,64	Картометрический метод	0,10	–

ОПИСАНИЕ МЕСТОПОЛОЖЕНИЯ ГРАНИЦ
деревня Поддубье
(наименование объекта)

План границ



Условные обозначения

- | | |
|--|--|
|  изменяемая граница населенного пункта |  характерная точка границы населенного пункта |
|  границы объектов недвижимости, сведения о которых содержатся в Едином государственном реестре недвижимости | :257 номер земельного участка, сведения о котором содержатся в Едином государственном реестре недвижимости |

Масштаб 1:4 000

ОПИСАНИЕ МЕСТОПОЛОЖЕНИЯ ГРАНИЦ

деревня Пружицы

(наименование объекта, местоположение границ которого описано (далее - объект))

Раздел 1

Сведения об объекте

Сведения об объекте		
№ п/п	Характеристики объекта	Описание характеристик
1	2	3
1	Местоположение объекта	Ленинградская область, Волосовский муниципальный район, Бегуницкое сельское поселение
2	Площадь объекта +/- величина погрешности определения площади (Р +/- Дельта Р)	347763 м ² +/- 124 м ²
3	Иные характеристики объекта	—

Раздел 2

Сведения о местоположении измененных (уточненных) границ объекта							
1. Система координат <u>МСК-47, зона 2</u>							
2. Сведения о характерных точках границ объекта							
Обозначение характерных точек границ	Существующие координаты, м		Измененные (уточненные) координаты, м		Метод определения координат характерной точки	Средняя квадратическая погрешность положения характерной точки (МТ), м	Описание обозначения точки на местности (при наличии)
	X	Y	X	Y			
1	2	3	4	5	6	7	8
1	–	–	391904,11	2143266,94	Картометрический метод	0,10	–
2	391850,65	2143251,71	391850,65	2143251,71	Картометрический метод	0,10	–
3	391846,43	2143265,73	391846,43	2143265,73	Картометрический метод	0,10	–
4	391840,78	2143264,01	391840,78	2143264,01	Картометрический метод	0,10	–
5	391831,25	2143272,48	391831,25	2143272,48	Картометрический метод	0,10	–
6	391780,88	2143323,27	391780,88	2143323,27	Картометрический метод	0,10	–
7	391742,54	2143346,04	391742,54	2143346,04	Картометрический метод	0,10	–
8	391704,85	2143350,37	391704,85	2143350,37	Картометрический метод	0,10	–
9	391677,42	2143348,90	391677,42	2143348,90	Картометрический метод	0,10	–
10	391632,02	2143340,33	391632,02	2143340,33	Картометрический метод	0,10	–
11	391587,33	2143341,75	391587,33	2143341,75	Картометрический метод	0,10	–
12	391570,22	2143361,27	391570,22	2143361,27	Картометрический метод	0,10	–
13	391563,17	2143366,74	391563,17	2143366,74	Картометрический метод	0,10	–
14	391550,53	2143375,73	391550,53	2143375,73	Картометрический метод	0,10	–
15	391532,04	2143356,35	391532,04	2143356,35	Картометрический метод	0,10	–
16	391529,90	2143354,24	391529,90	2143354,24	Картометрический метод	0,10	–
17	391514,71	2143339,00	391514,71	2143339,00	Картометрический метод	0,10	–
18	391510,31	2143334,59	391510,31	2143334,59	Картометрический метод	0,10	–
19	391498,32	2143335,13	391498,32	2143335,13	Картометрический метод	0,10	–
20	391439,64	2143389,11	391439,64	2143389,11	Картометрический метод	0,10	–
21	391415,82	2143422,05	391415,82	2143422,05	Картометрический метод	0,10	–
22	391396,78	2143402,56	391396,78	2143402,56	Картометрический метод	0,10	–
23	–	–	391389,14	2143412,29	Картометрический метод	0,10	–
24	–	–	391343,57	2143377,16	Картометрический метод	0,10	–
25	–	–	391309,68	2143419,48	Картометрический метод	0,10	–

1	2	3	4	5	6	7	8
26	–	–	391272,98	2143383,71	Картометрический метод	0,10	–
27	391240,01	2143406,87	391240,01	2143406,87	Картометрический метод	0,10	–
28	391202,42	2143442,55	391202,42	2143442,55	Картометрический метод	0,10	–
29	391173,97	2143450,92	391173,97	2143450,92	Картометрический метод	0,10	–
30	391168,51	2143443,11	391168,51	2143443,11	Картометрический метод	0,10	–
31	391167,95	2143442,90	391167,95	2143442,90	Картометрический метод	0,10	–
32	391143,25	2143433,58	391143,25	2143433,58	Картометрический метод	0,10	–
33	391009,80	2143335,08	391009,80	2143335,08	Картометрический метод	0,10	–
34	391009,24	2143333,05	391009,24	2143333,05	Картометрический метод	0,10	–
35	391006,33	2143328,22	391006,33	2143328,22	Картометрический метод	0,10	–
36	391002,53	2143322,10	391002,53	2143322,10	Картометрический метод	0,10	–
37	390997,47	2143316,24	390997,47	2143316,24	Картометрический метод	0,10	–
38	390992,66	2143315,39	390992,66	2143315,39	Картометрический метод	0,10	–
39	390955,55	2143251,93	390955,55	2143251,93	Картометрический метод	0,10	–
40	390956,86	2143247,60	390956,86	2143247,60	Картометрический метод	0,10	–
41	390997,79	2143244,80	390997,79	2143244,80	Картометрический метод	0,10	–
42	391002,31	2143242,43	391002,31	2143242,43	Картометрический метод	0,10	–
43	390995,14	2143227,66	390995,14	2143227,66	Картометрический метод	0,10	–
44	390996,30	2143208,86	390996,30	2143208,86	Картометрический метод	0,10	–
45	391005,74	2143202,52	391005,74	2143202,52	Картометрический метод	0,10	–
46	391017,29	2143196,01	391017,29	2143196,01	Картометрический метод	0,10	–
47	391021,58	2143192,17	391021,58	2143192,17	Картометрический метод	0,10	–
48	391027,13	2143179,11	391027,13	2143179,11	Картометрический метод	0,10	–
49	391040,56	2143175,76	391040,56	2143175,76	Картометрический метод	0,10	–
50	391045,46	2143175,33	391045,46	2143175,33	Картометрический метод	0,10	–
51	391054,90	2143174,49	391054,90	2143174,49	Картометрический метод	0,10	–
52	391045,39	2143116,19	391045,39	2143116,19	Картометрический метод	0,10	–
53	391045,52	2143115,49	391045,52	2143115,49	Картометрический метод	0,10	–
54	391046,62	2143109,56	391046,62	2143109,56	Картометрический метод	0,10	–
55	391051,94	2143105,71	391051,94	2143105,71	Картометрический метод	0,10	–
56	391058,88	2143106,17	391058,88	2143106,17	Картометрический метод	0,10	–
57	391091,88	2143130,02	391091,88	2143130,02	Картометрический метод	0,10	–
58	391102,24	2143097,64	391102,24	2143097,64	Картометрический метод	0,10	–





1	2	3	4	5	6	7	8
59	391118,78	2143058,64	391118,78	2143058,64	Картометрический метод	0,10	–
60	391118,11	2143033,13	391118,11	2143033,13	Картометрический метод	0,10	–
61	391106,57	2143020,27	391106,57	2143020,27	Картометрический метод	0,10	–
62	391087,70	2143011,10	391087,70	2143011,10	Картометрический метод	0,10	–
63	391049,67	2143004,91	391049,67	2143004,91	Картометрический метод	0,10	–
64	391030,59	2143005,82	391030,59	2143005,82	Картометрический метод	0,10	–
65	391023,55	2142997,87	391023,55	2142997,87	Картометрический метод	0,10	–
66	391016,57	2142977,46	391016,57	2142977,46	Картометрический метод	0,10	–
67	391028,36	2142960,66	391028,36	2142960,66	Картометрический метод	0,10	–
68	391043,94	2142932,08	391043,94	2142932,08	Картометрический метод	0,10	–
69	–	–	391059,70	2142937,15	Картометрический метод	0,10	–
70	–	–	391086,88	2142953,81	Картометрический метод	0,10	–
71	–	–	391094,17	2142941,81	Картометрический метод	0,10	–
72	–	–	391103,63	2142928,84	Картометрический метод	0,10	–
73	–	–	391216,15	2142998,41	Картометрический метод	0,10	–
74	–	–	391309,81	2143034,45	Картометрический метод	0,10	–
75	–	–	391328,16	2143041,00	Картометрический метод	0,10	–
76	–	–	391447,79	2143073,41	Картометрический метод	0,10	–
77	–	–	391462,05	2143057,79	Картометрический метод	0,10	–
78	–	–	391519,15	2142980,26	Картометрический метод	0,10	–
79	–	–	391563,60	2142971,32	Картометрический метод	0,10	–
80	391584,46	2142967,13	391584,46	2142967,13	Картометрический метод	0,10	–
81	391590,41	2142968,94	391590,41	2142968,94	Картометрический метод	0,10	–
82	391591,75	2142967,04	391591,75	2142967,04	Картометрический метод	0,10	–
83	391594,49	2142967,74	391594,49	2142967,74	Картометрический метод	0,10	–
84	391599,35	2142963,67	391599,35	2142963,67	Картометрический метод	0,10	–
85	391600,13	2142960,42	391600,13	2142960,42	Картометрический метод	0,10	–
86	391598,52	2142959,53	391598,52	2142959,53	Картометрический метод	0,10	–
87	391619,15	2142919,22	391619,15	2142919,22	Картометрический метод	0,10	–
88	391701,27	2142818,42	391701,27	2142818,42	Картометрический метод	0,10	–
89	391817,80	2142885,27	391817,80	2142885,27	Картометрический метод	0,10	–
90	391949,64	2142960,89	391949,64	2142960,89	Картометрический метод	0,10	–
91	391870,56	2143112,00	391870,56	2143112,00	Картометрический метод	0,10	–

ОПИСАНИЕ МЕСТОПОЛОЖЕНИЯ ГРАНИЦ
деревня Пружицы
 (наименование объекта)

План границ



Условные обозначения

- | | | | |
|---|--|---|--|
|  | изменяемая граница населенного пункта |  | характерная точка границы населенного пункта |
|  | границы объектов недвижимости, сведения о которых содержатся в Едином государственном реестре недвижимости |  | :257 номер земельного участка, сведения о котором содержатся в Едином государственном реестре недвижимости |

Масштаб 1:5 000

ОПИСАНИЕ МЕСТОПОЛОЖЕНИЯ ГРАНИЦ

деревня Радицы

(наименование объекта, местоположение границ которого описано (далее - объект))

Раздел 1

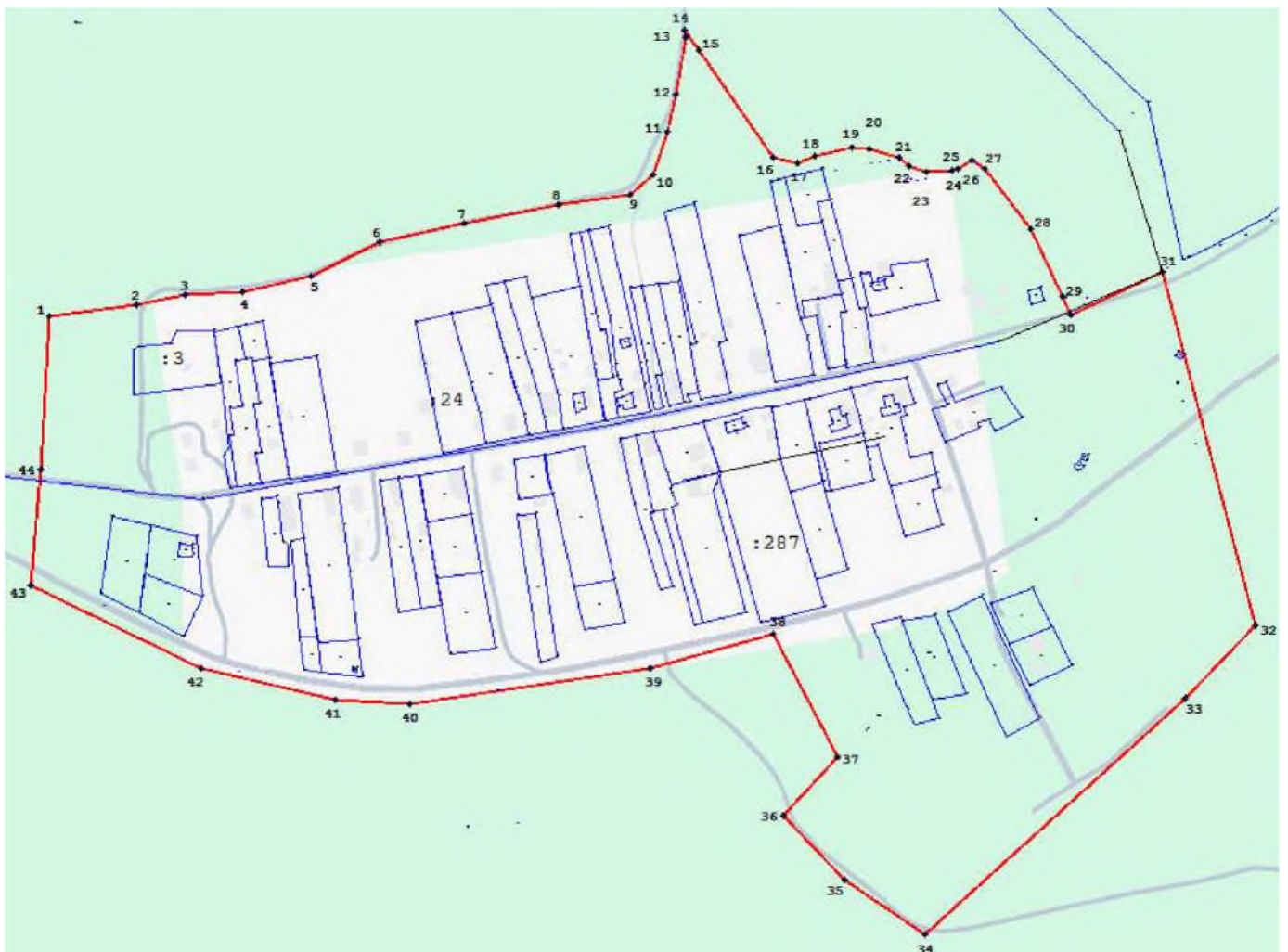
Сведения об объекте		
№ п/п	Характеристики объекта	Описание характеристик
1	2	3
1	Местоположение объекта	Ленинградская область, Волосовский муниципальный район, Бегуницкое сельское поселение
2	Площадь объекта +/- величина погрешности определения площади (P +/- Дельта P)	315401 м ² +/- 115 м ²
3	Иные характеристики объекта	—

Раздел 2





Сведения о местоположении измененных (уточненных) границ объекта							
1. Система координат <u>МСК-47, зона 2</u>							
2. Сведения о характерных точках границ объекта							
Обозначение характерных точек границ	Существующие координаты, м		Измененные (уточненные) координаты, м		Метод определения координат характерной точки	Средняя квадратическая погрешность положения характерной точки (МТ), м	Описание обозначения точки на местности (при наличии)
	X	Y	X	Y			
1	2	3	4	5	6	7	8
1	401839,01	2152688,70	401839,01	2152688,70	Картометрический метод	0,10	–
2	401847,22	2152753,02	401847,22	2152753,02	Картометрический метод	0,10	–
3	401854,60	2152788,92	401854,60	2152788,92	Картометрический метод	0,10	–
4	401856,44	2152830,55	401856,44	2152830,55	Картометрический метод	0,10	–
5	401868,17	2152880,54	401868,17	2152880,54	Картометрический метод	0,10	–
6	401893,68	2152931,36	401893,68	2152931,36	Картометрический метод	0,10	–
7	401906,73	2152993,22	401906,73	2152993,22	Картометрический метод	0,10	–
8	401920,46	2153062,70	401920,46	2153062,70	Картометрический метод	0,10	–
9	401928,59	2153115,08	401928,59	2153115,08	Картометрический метод	0,10	–
10	401943,12	2153132,38	401943,12	2153132,38	Картометрический метод	0,10	–
11	401974,55	2153142,03	401974,55	2153142,03	Картометрический метод	0,10	–
12	402001,82	2153148,85	402001,82	2153148,85	Картометрический метод	0,10	–
13	402043,79	2153155,67	402043,79	2153155,67	Картометрический метод	0,10	–
14	402049,18	2153155,35	402049,18	2153155,35	Картометрический метод	0,10	–
15	402033,76	2153165,95	402033,76	2153165,95	Картометрический метод	0,10	–
16	401955,09	2153220,00	401955,09	2153220,00	Картометрический метод	0,10	–
17	401951,30	2153238,19	401951,30	2153238,19	Картометрический метод	0,10	–
18	–	–	401956,63	2153250,83	Картометрический метод	0,10	–
19	–	–	401963,20	2153278,24	Картометрический метод	0,10	–
20	–	–	401961,80	2153290,37	Картометрический метод	0,10	–
21	–	–	401955,16	2153312,29	Картометрический метод	0,10	–
22	–	–	401949,20	2153320,00	Картометрический метод	0,10	–
23	–	–	401944,77	2153332,37	Картометрический метод	0,10	–
24	–	–	401945,51	2153351,30	Картометрический метод	0,10	–
25	–	–	401947,49	2153355,59	Картометрический метод	0,10	–

ОПИСАНИЕ МЕСТОПОЛОЖЕНИЯ ГРАНИЦ
деревня Радицы
 (наименование объекта)

План границ



Условные обозначения

- | | | | |
|---|--|---|---|
|  — | изменяемая граница населенного пункта |  — | характерная точка границы населенного пункта |
|  — | границы объектов недвижимости, сведения о которых содержатся в Едином государственном реестре недвижимости |  — | : 257 номер земельного участка, сведения о котором содержатся в Едином государственном реестре недвижимости |

Масштаб 1:4 000

ОПИСАНИЕ МЕСТОПОЛОЖЕНИЯ ГРАНИЦ

деревня Рекково

(наименование объекта, местоположение границ которого описано (далее - объект))

Раздел 1

Сведения об объекте

Сведения об объекте		
№ п/п	Характеристики объекта	Описание характеристик
1	2	3
1	Местоположение объекта	Ленинградская область, Волосовский муниципальный район, Бегуницкое сельское поселение
2	Площадь объекта +/- величина погрешности определения площади (Р +/- Дельта Р)	236810 м ² +/- 100 м ²
3	Иные характеристики объекта	—

Раздел 2

Сведения о местоположении измененных (уточненных) границ объекта							
1. Система координат <u>МСК-47, зона 2</u>							
2. Сведения о характерных точках границ объекта							
Обозначение характерных точек границ	Существующие координаты, м		Измененные (уточненные) координаты, м		Метод определения координат характерной точки	Средняя квадратическая погрешность положения характерной точки (МТ), м	Описание обозначения точки на местности (при наличии)
	X	Y	X	Y			
1	2	3	4	5	6	7	8
Часть № 1							
1	384113,88	2155369,25	384113,88	2155369,25	Картометрический метод	0,10	–
2	384135,09	2155440,14	384135,09	2155440,14	Картометрический метод	0,10	–
3	384141,54	2155462,13	384141,54	2155462,13	Картометрический метод	0,10	–
4	384154,88	2155457,89	384154,88	2155457,89	Картометрический метод	0,10	–
5	384188,31	2155529,79	384188,31	2155529,79	Картометрический метод	0,10	–
6	384174,87	2155534,42	384174,87	2155534,42	Картометрический метод	0,10	–
7	384174,09	2155534,69	384174,09	2155534,69	Картометрический метод	0,10	–
8	384392,78	2155736,31	384392,78	2155736,31	Картометрический метод	0,10	–
9	384313,15	2155967,28	384313,15	2155967,28	Картометрический метод	0,10	–
10	384300,20	2155980,88	384300,20	2155980,88	Картометрический метод	0,10	–
11	384270,00	2155984,60	384270,00	2155984,60	Картометрический метод	0,10	–
12	384251,02	2155921,85	384251,02	2155921,85	Картометрический метод	0,10	–
13	384249,30	2155830,14	384249,30	2155830,14	Картометрический метод	0,10	–
14	384049,38	2155882,09	384049,38	2155882,09	Картометрический метод	0,10	–
15	384048,80	2155882,23	384048,80	2155882,23	Картометрический метод	0,10	–
16	384034,85	2155833,02	384034,85	2155833,02	Картометрический метод	0,10	–
17	384033,12	2155828,08	384033,12	2155828,08	Картометрический метод	0,10	–
18	384025,63	2155800,44	384025,63	2155800,44	Картометрический метод	0,10	–
19	384026,60	2155796,53	384026,60	2155796,53	Картометрический метод	0,10	–
20	384024,71	2155789,73	384024,71	2155789,73	Картометрический метод	0,10	–
21	384027,36	2155788,99	384027,36	2155788,99	Картометрический метод	0,10	–
22	384026,58	2155785,58	384026,58	2155785,58	Картометрический метод	0,10	–
23	384021,40	2155780,63	384021,40	2155780,63	Картометрический метод	0,10	–
24	384018,11	2155776,33	384018,11	2155776,33	Картометрический метод	0,10	–
25	384010,88	2155750,94	384010,88	2155750,94	Картометрический метод	0,10	–

1	2	3	4	5	6	7	8
26	383968,82	2155610,20	383968,82	2155610,20	Картометрический метод	0,10	–
27	383954,42	2155562,68	383954,42	2155562,68	Картометрический метод	0,10	–
28	383926,57	2155467,75	383926,57	2155467,75	Картометрический метод	0,10	–
29	383909,41	2155408,78	383909,41	2155408,78	Картометрический метод	0,10	–
30	383911,97	2155407,80	383911,97	2155407,80	Картометрический метод	0,10	–
31	383955,80	2155390,85	383955,80	2155390,85	Картометрический метод	0,10	–
32	383999,85	2155375,75	383999,85	2155375,75	Картометрический метод	0,10	–
33	384013,02	2155363,88	384013,02	2155363,88	Картометрический метод	0,10	–
34	384029,63	2155329,15	384029,63	2155329,15	Картометрический метод	0,10	–
35	384039,83	2155321,50	384039,83	2155321,50	Картометрический метод	0,10	–
36	384077,82	2155307,87	384077,82	2155307,87	Картометрический метод	0,10	–
37	384077,87	2155291,46	384077,87	2155291,46	Картометрический метод	0,10	–
38	384078,28	2155291,25	384078,28	2155291,25	Картометрический метод	0,10	–
1	384113,88	2155369,25	384113,88	2155369,25	Картометрический метод	0,10	–
Часть № 2							
39	384000,07	2155784,72	384000,07	2155784,72	Картометрический метод	0,10	–
40	384004,75	2155801,32	384004,75	2155801,32	Картометрический метод	0,10	–
41	384006,23	2155805,21	384006,23	2155805,21	Картометрический метод	0,10	–
42	384009,92	2155816,22	384009,92	2155816,22	Картометрический метод	0,10	–
43	384009,24	2155827,28	384009,24	2155827,28	Картометрический метод	0,10	–
44	384011,11	2155834,81	384011,11	2155834,81	Картометрический метод	0,10	–
45	384017,30	2155841,20	384017,30	2155841,20	Картометрический метод	0,10	–
46	384072,00	2156036,01	384072,00	2156036,01	Картометрический метод	0,10	–
47	383843,22	2156125,68	383843,22	2156125,68	Картометрический метод	0,10	–
48	383845,15	2156130,81	383845,15	2156130,81	Картометрический метод	0,10	–
49	383824,56	2156181,69	383824,56	2156181,69	Картометрический метод	0,10	–
50	383739,44	2155853,63	383739,44	2155853,63	Картометрический метод	0,10	–
51	383757,10	2155827,32	383757,10	2155827,32	Картометрический метод	0,10	–
52	383861,65	2155792,35	383861,65	2155792,35	Картометрический метод	0,10	–
53	383939,05	2155757,22	383939,05	2155757,22	Картометрический метод	0,10	–
54	383971,73	2155756,06	383971,73	2155756,06	Картометрический метод	0,10	–
55	383992,63	2155756,23	383992,63	2155756,23	Картометрический метод	0,10	–
39	384000,07	2155784,72	384000,07	2155784,72	Картометрический метод	0,10	–
3. Сведения о характерных точках части (частей) границы объекта							

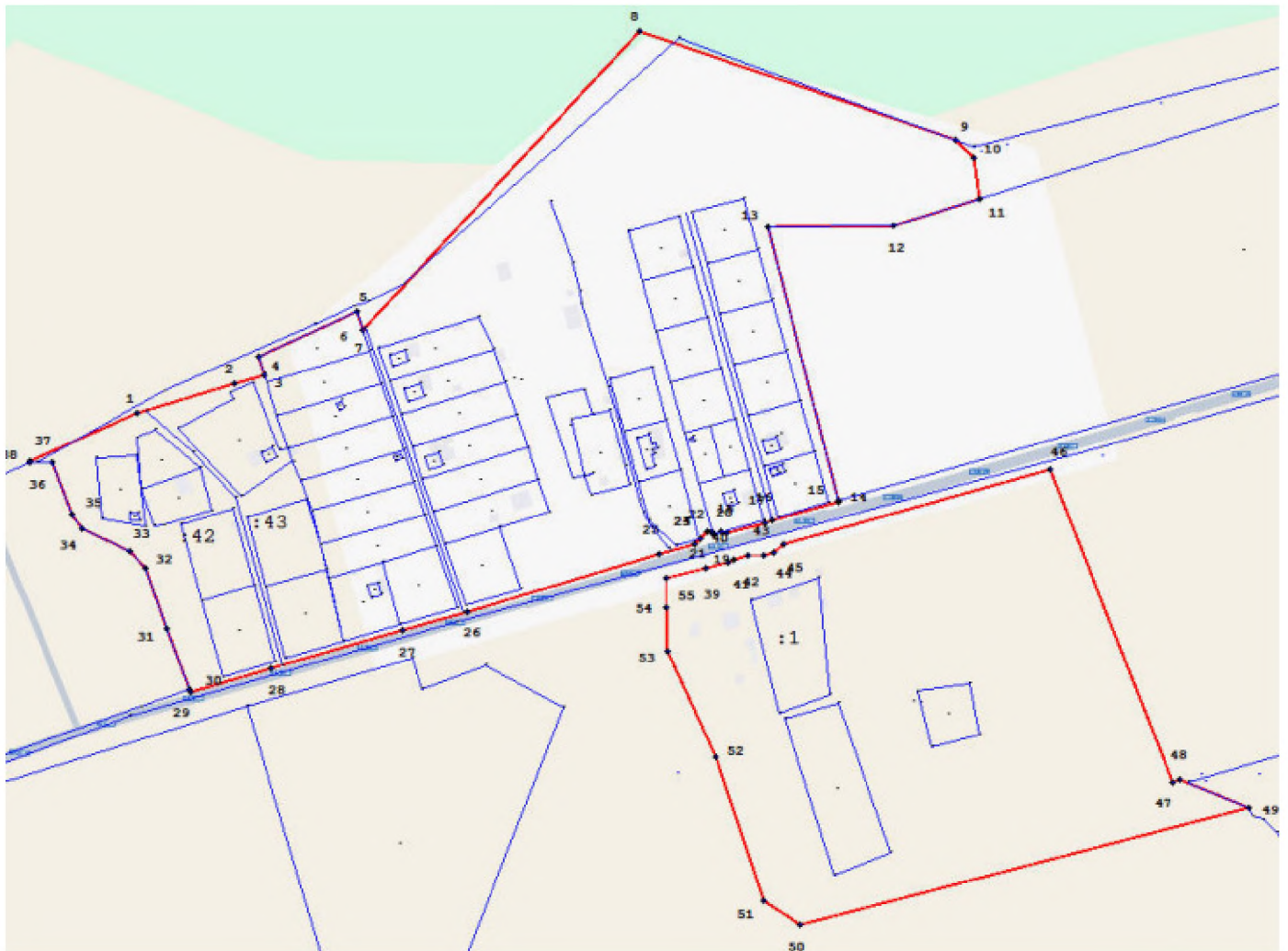
1	2	3	4	5	6	7	8
-	-	-	-	-	-	-	-

ОПИСАНИЕ МЕСТОПОЛОЖЕНИЯ ГРАНИЦ

деревня Рекково

(наименование объекта)

План границ



Условные обозначения

— изменяемая граница населенного пункта

⊥ характеристическая точка границы населенного пункта

— границы объектов недвижимости, сведения о которых содержатся в Едином государственном реестре недвижимости

: 257 номер земельного участка, сведения о котором содержатся в Едином государственном реестре недвижимости

Масштаб 1:5 000

ОПИСАНИЕ МЕСТОПОЛОЖЕНИЯ ГРАНИЦ

деревня Рукулицы

(наименование объекта, местоположение границ которого описано (далее - объект))

Раздел 1

Сведения об объекте

Сведения об объекте		
№ п/п	Характеристики объекта	Описание характеристик
1	2	3
1	Местоположение объекта	Ленинградская область, Волосовский муниципальный район, Бегуницкое сельское поселение
2	Площадь объекта +/- величина погрешности определения площади (Р +/- Дельта Р)	248802 м ² +/- 100 м ²
3	Иные характеристики объекта	—

Сведения о местоположении измененных (уточненных) границ объекта

1. Система координат МСК-47, зона 2

2. Сведения о характерных точках границ объекта

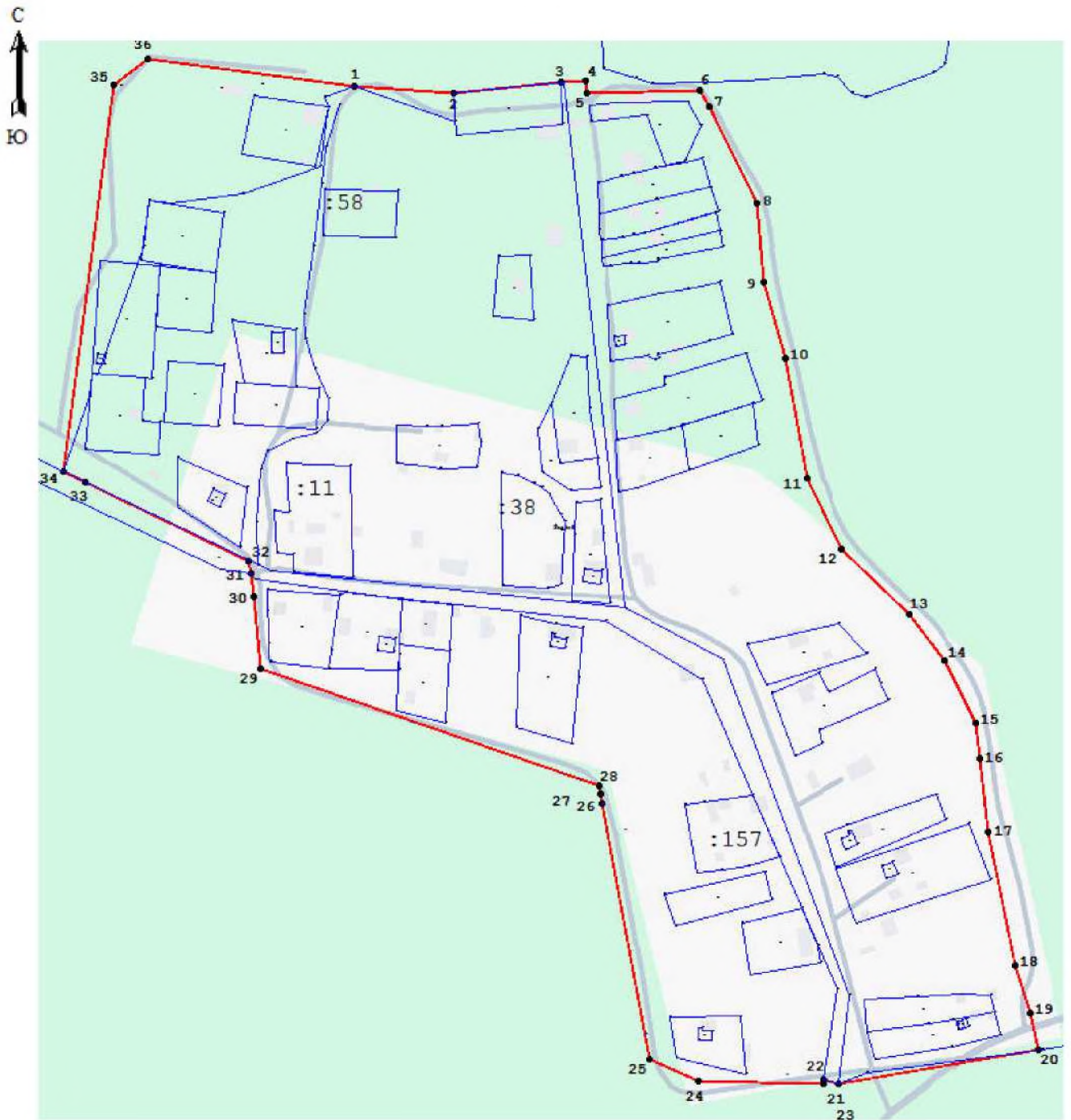
Обозначение характерных точек границ	Существующие координаты, м		Измененные (уточненные) координаты, м		Метод определения координат характерной точки	Средняя квадратическая погрешность положения характерной точки (МТ), м	Описание обозначения точки на местности (при наличии)
	X	Y	X	Y			
1	2	3	4	5	6	7	8
1	402509,12	2150759,45	402509,12	2150759,45	Картометрический метод	0,10	–
2	402504,71	2150824,58	402504,71	2150824,58	Картометрический метод	0,10	–
3	402511,14	2150896,26	402511,14	2150896,26	Картометрический метод	0,10	–
4	402512,19	2150911,97	402512,19	2150911,97	Картометрический метод	0,10	–
5	402504,48	2150913,50	402504,48	2150913,50	Картометрический метод	0,10	–
6	402506,08	2150988,28	402506,08	2150988,28	Картометрический метод	0,10	–
7	402495,10	2150994,28	402495,10	2150994,28	Картометрический метод	0,10	–
8	402430,85	2151025,82	402430,85	2151025,82	Картометрический метод	0,10	–
9	402379,34	2151030,19	402379,34	2151030,19	Картометрический метод	0,10	–
10	402328,55	2151045,02	402328,55	2151045,02	Картометрический метод	0,10	–
11	402249,06	2151059,20	402249,06	2151059,20	Картометрический метод	0,10	–
12	402201,89	2151081,47	402201,89	2151081,47	Картометрический метод	0,10	–
13	402159,43	2151126,51	402159,43	2151126,51	Картометрический метод	0,10	–
14	402128,59	2151150,62	402128,59	2151150,62	Картометрический метод	0,10	–
15	402086,74	2151170,62	402086,74	2151170,62	Картометрический метод	0,10	–
16	402063,46	2151173,41	402063,46	2151173,41	Картометрический метод	0,10	–
17	402014,44	2151179,29	402014,44	2151179,29	Картометрический метод	0,10	–
18	401926,88	2151197,43	401926,88	2151197,43	Картометрический метод	0,10	–
19	401895,31	2151206,80	401895,31	2151206,80	Картометрический метод	0,10	–
20	401870,17	2151212,36	401870,17	2151212,36	Картометрический метод	0,10	–
21	401847,88	2151079,81	401847,88	2151079,81	Картометрический метод	0,10	–
22	401850,67	2151070,38	401850,67	2151070,38	Картометрический метод	0,10	–
23	401847,62	2151069,64	401847,62	2151069,64	Картометрический метод	0,10	–
24	401849,50	2150986,88	401849,50	2150986,88	Картометрический метод	0,10	–
25	401863,91	2150954,74	401863,91	2150954,74	Картометрический метод	0,10	–

ОПИСАНИЕ МЕСТОПОЛОЖЕНИЯ ГРАНИЦ

деревня Рукулицы

(наименование объекта)

План границ



Условные обозначения

— изменяемая граница населенного пункта

⊥ характеристическая точка границы населенного пункта

— границы объектов недвижимости, сведения о которых содержатся в Едином государственном реестре недвижимости

:257 номер земельного участка, сведения о котором содержатся в Едином государственном реестре недвижимости

Масштаб 1:4 000

ОПИСАНИЕ МЕСТОПОЛОЖЕНИЯ ГРАНИЦ
деревня Русское Брызгово
 (наименование объекта, местоположение границ которого описано (далее - объект))

Раздел 1

Сведения об объекте

Сведения об объекте		
№ п/п	Характеристики объекта	Описание характеристик
1	2	3
1	Местоположение объекта	Ленинградская область, Волосовский муниципальный район, Бегуницкое сельское поселение
2	Площадь объекта +/- величина погрешности определения площади (Р +/- Дельта Р)	379930 м ² +/- 124 м ²
3	Иные характеристики объекта	— -

194
Раздел 2

Сведения о местоположении измененных (уточненных) границ объекта							
1. Система координат <u>МСК-47, зона 2</u>							
2. Сведения о характерных точках границ объекта							
Обозначение характерных точек границ	Существующие координаты, м		Измененные (уточненные) координаты, м		Метод определения координат характерной точки	Средняя квадратическая погрешность положения характерной точки (МТ), м	Описание обозначения точки на местности (при наличии)
	X	Y	X	Y			
1	2	3	4	5	6	7	8
Часть № 1							
1	395373,32	2158293,58	395373,32	2158293,58	Картометрический метод	0,10	–
2	395371,75	2158310,41	395371,75	2158310,41	Картометрический метод	0,10	–
3	395361,08	2158334,90	395361,08	2158334,90	Картометрический метод	0,10	–
4	395286,92	2158335,21	395286,92	2158335,21	Картометрический метод	0,10	–
5	395234,22	2158330,01	395234,22	2158330,01	Картометрический метод	0,10	–
6	395158,46	2158331,83	395158,46	2158331,83	Картометрический метод	0,10	–
7	395145,20	2158384,07	395145,20	2158384,07	Картометрический метод	0,10	–
8	395125,76	2158411,74	395125,76	2158411,74	Картометрический метод	0,10	–
9	395111,10	2158397,52	395111,10	2158397,52	Картометрический метод	0,10	–
10	395039,59	2158331,90	395039,59	2158331,90	Картометрический метод	0,10	–
11	395064,87	2158121,62	395064,87	2158121,62	Картометрический метод	0,10	–
12	395051,44	2158120,49	395051,44	2158120,49	Картометрический метод	0,10	–
13	395044,00	2158119,67	395044,00	2158119,67	Картометрический метод	0,10	–
14	395045,49	2158064,20	395045,49	2158064,20	Картометрический метод	0,10	–
15	395065,02	2158057,22	395065,02	2158057,22	Картометрический метод	0,10	–
16	395071,06	2158056,93	395071,06	2158056,93	Картометрический метод	0,10	–
17	395072,65	2158056,85	395072,65	2158056,85	Картометрический метод	0,10	–
18	395085,58	2157949,29	395085,58	2157949,29	Картометрический метод	0,10	–
19	395085,43	2157949,21	395085,43	2157949,21	Картометрический метод	0,10	–
20	395083,20	2157947,96	395083,20	2157947,96	Картометрический метод	0,10	–
21	395086,57	2157940,62	395086,57	2157940,62	Картометрический метод	0,10	–
22	395086,99	2157937,49	395086,99	2157937,49	Картометрический метод	0,10	–
23	395093,48	2157883,52	395093,48	2157883,52	Картометрический метод	0,10	–
24	395121,25	2157856,09	395121,25	2157856,09	Картометрический метод	0,10	–
25	395160,02	2157791,26	395160,02	2157791,26	Картометрический метод	0,10	–

ОПИСАНИЕ МЕСТОПОЛОЖЕНИЯ ГРАНИЦ

деревня Синковицы

(наименование объекта, местоположение границ которого описано (далее - объект))

Раздел 1

Сведения об объекте

Сведения об объекте		
№ п/п	Характеристики объекта	Описание характеристик
1	2	3
1	Местоположение объекта	Ленинградская область, Волосовский муниципальный район, Бегуницкое сельское поселение
2	Площадь объекта +/- величина погрешности определения площади (P +/- Дельта P)	1145017 м ² +/-254 м ²
3	Иные характеристики объекта	-

Раздел 2

Сведения о местоположении измененных (уточненных) границ объекта

1. Система координат МСК-47, зона 2

2. Сведения о характерных точках границ объекта

Обозначение характерных точек границ	Существующие координаты, м		Измененные (уточненные) координаты, м		Метод определения координат характерной точки	Средняя квадратическая погрешность положения характерной точки (МТ), м	Описание обозначения точки на местности (при наличии)
	X	Y	X	Y			
1	2	3	4	5	6	7	8
1	402278,88	2157643,89	402278,88	2157643,89	Картометрический метод	0,10	–
2	402238,47	2157783,47	402238,47	2157783,47	Картометрический метод	0,10	–
3	402264,17	2157871,62	402264,17	2157871,62	Картометрический метод	0,10	–
4	402161,26	2158079,50	402161,26	2158079,50	Картометрический метод	0,10	–
5	–	–	402139,29	2158125,06	Картометрический метод	0,10	–
6	–	–	402107,75	2158147,13	Картометрический метод	0,10	–
7	–	–	402097,83	2158128,90	Картометрический метод	0,10	–
8	–	–	402087,96	2158125,80	Картометрический метод	0,10	–
9	–	–	402067,04	2158127,78	Картометрический метод	0,10	–
10	–	–	402056,61	2158135,10	Картометрический метод	0,10	–
11	–	–	402034,46	2158177,16	Картометрический метод	0,10	–
12	–	–	402009,84	2158197,94	Картометрический метод	0,10	–
13	–	–	401989,77	2158236,11	Картометрический метод	0,10	–
14	–	–	401969,87	2158246,68	Картометрический метод	0,10	–
15	–	–	401923,53	2158232,19	Картометрический метод	0,10	–
16	–	–	401871,59	2158206,01	Картометрический метод	0,10	–
17	–	–	401821,03	2158189,28	Картометрический метод	0,10	–
18	–	–	401797,30	2158172,89	Картометрический метод	0,10	–
19	–	–	401791,56	2158160,33	Картометрический метод	0,10	–
20	–	–	401793,35	2158127,44	Картометрический метод	0,10	–
21	–	–	401737,12	2158101,45	Картометрический метод	0,10	–
22	–	–	401718,33	2158097,43	Картометрический метод	0,10	–
23	–	–	401705,55	2158100,73	Картометрический метод	0,10	–
24	–	–	401691,27	2158122,52	Картометрический метод	0,10	–
25	–	–	401691,69	2158137,54	Картометрический метод	0,10	–

1	2	3	4	5	6	7	8
26	–	–	401707,85	2158160,03	Картометрический метод	0,10	–
27	–	–	401780,98	2158207,83	Картометрический метод	0,10	–
28	–	–	401812,25	2158205,94	Картометрический метод	0,10	–
29	–	–	401863,04	2158227,54	Картометрический метод	0,10	–
30	–	–	401844,80	2158266,33	Картометрический метод	0,10	–
31	–	–	401852,04	2158296,63	Картометрический метод	0,10	–
32	–	–	401823,40	2158331,53	Картометрический метод	0,10	–
33	–	–	401817,42	2158345,47	Картометрический метод	0,10	–
34	–	–	401821,06	2158377,78	Картометрический метод	0,10	–
35	–	–	401847,81	2158476,94	Картометрический метод	0,10	–
36	–	–	401889,25	2158550,62	Картометрический метод	0,10	–
37	–	–	401878,32	2158688,61	Картометрический метод	0,10	–
38	402179,55	2158924,15	402179,55	2158924,15	Картометрический метод	0,10	–
39	402259,69	2158986,32	402259,69	2158986,32	Картометрический метод	0,10	–
40	402132,18	2159106,77	402132,18	2159106,77	Картометрический метод	0,10	–
41	402091,39	2159168,55	402091,39	2159168,55	Картометрический метод	0,10	–
42	402056,22	2159274,17	402056,22	2159274,17	Картометрический метод	0,10	–
43	401916,44	2159347,49	401916,44	2159347,49	Картометрический метод	0,10	–
44	401590,75	2159247,36	401590,75	2159247,36	Картометрический метод	0,10	–
45	401512,46	2159380,72	401512,46	2159380,72	Картометрический метод	0,10	–
46	401509,33	2159369,16	401509,33	2159369,16	Картометрический метод	0,10	–
47	401509,55	2159347,10	401509,55	2159347,10	Картометрический метод	0,10	–
48	401507,00	2159323,50	401507,00	2159323,50	Картометрический метод	0,10	–
49	401495,32	2159216,73	401495,32	2159216,73	Картометрический метод	0,10	–
50	401504,43	2159117,03	401504,43	2159117,03	Картометрический метод	0,10	–
51	401505,05	2159089,75	401505,05	2159089,75	Картометрический метод	0,10	–
52	401524,96	2158998,72	401524,96	2158998,72	Картометрический метод	0,10	–
53	401532,54	2158918,58	401532,54	2158918,58	Картометрический метод	0,10	–
54	401533,10	2158897,51	401533,10	2158897,51	Картометрический метод	0,10	–
55	401462,29	2158890,91	401462,29	2158890,91	Картометрический метод	0,10	–
56	401451,97	2158864,32	401451,97	2158864,32	Картометрический метод	0,10	–
57	401452,14	2158831,12	401452,14	2158831,12	Картометрический метод	0,10	–
58	401463,79	2158793,40	401463,79	2158793,40	Картометрический метод	0,10	–

1	2	3	4	5	6	7	8
59	401521,23	2158805,20	401521,23	2158805,20	Картометрический метод	0,10	–
60	401563,80	2158814,48	401563,80	2158814,48	Картометрический метод	0,10	–
61	401570,74	2158795,50	401570,74	2158795,50	Картометрический метод	0,10	–
62	401571,53	2158793,35	401571,53	2158793,35	Картометрический метод	0,10	–
63	401582,43	2158775,40	401582,43	2158775,40	Картометрический метод	0,10	–
64	401576,10	2158667,33	401576,10	2158667,33	Картометрический метод	0,10	–
65	401596,58	2158630,36	401596,58	2158630,36	Картометрический метод	0,10	–
66	401618,49	2158563,22	401618,49	2158563,22	Картометрический метод	0,10	–
67	401626,97	2158537,25	401626,97	2158537,25	Картометрический метод	0,10	–
68	401626,02	2158441,24	401626,02	2158441,24	Картометрический метод	0,10	–
69	401625,03	2158342,29	401625,03	2158342,29	Картометрический метод	0,10	–
70	401616,79	2158316,77	401616,79	2158316,77	Картометрический метод	0,10	–
71	401620,31	2158252,11	401620,31	2158252,11	Картометрический метод	0,10	–
72	401624,00	2158236,76	401624,00	2158236,76	Картометрический метод	0,10	–
73	401629,09	2158195,06	401629,09	2158195,06	Картометрический метод	0,10	–
74	401652,08	2158158,51	401652,08	2158158,51	Картометрический метод	0,10	–
75	401666,43	2158126,18	401666,43	2158126,18	Картометрический метод	0,10	–
76	401643,92	2158081,52	401643,92	2158081,52	Картометрический метод	0,10	–
77	401635,63	2158068,29	401635,63	2158068,29	Картометрический метод	0,10	–
78	401619,75	2158042,80	401619,75	2158042,80	Картометрический метод	0,10	–
79	401593,68	2158000,91	401593,68	2158000,91	Картометрический метод	0,10	–
80	401556,95	2157941,99	401556,95	2157941,99	Картометрический метод	0,10	–
81	401541,08	2157916,53	401541,08	2157916,53	Картометрический метод	0,10	–
82	401524,56	2157890,00	401524,56	2157890,00	Картометрический метод	0,10	–
83	401508,70	2157864,56	401508,70	2157864,56	Картометрический метод	0,10	–
84	401492,80	2157839,04	401492,80	2157839,04	Картометрический метод	0,10	–
85	401385,77	2157660,69	401385,77	2157660,69	Картометрический метод	0,10	–
86	401393,37	2157566,88	401393,37	2157566,88	Картометрический метод	0,10	–
87	401395,25	2157525,40	401395,25	2157525,40	Картометрический метод	0,10	–
88	401397,06	2157485,23	401397,06	2157485,23	Картометрический метод	0,10	–
89	401407,23	2157468,42	401407,23	2157468,42	Картометрический метод	0,10	–
90	401398,10	2157405,74	401398,10	2157405,74	Картометрический метод	0,10	–
91	401570,15	2157479,92	401570,15	2157479,92	Картометрический метод	0,10	–

ОПИСАНИЕ МЕСТОПОЛОЖЕНИЯ ГРАНИЦ
деревня Синковицы
 (наименование объекта)

План границ



Условные обозначения

— изменяемая граница населенного пункта

↙ характеристическая точка границы населенного пункта

— границы объектов недвижимости, сведения о которых содержатся в Едином государственном реестре недвижимости

: 257 номер земельного участка, сведения о котором содержатся в Едином государственном реестре недвижимости

Масштаб 1:9 000

ОПИСАНИЕ МЕСТОПОЛОЖЕНИЯ ГРАНИЦ

деревня Смёдово

(наименование объекта, местоположение границ которого описано (далее - объект))

Раздел 1

Сведения об объекте

Сведения об объекте		
№ п/п	Характеристики объекта	Описание характеристик
1	2	3
1	Местоположение объекта	Ленинградская область, Волосовский муниципальный район, Бегуницкое сельское поселение
2	Площадь объекта +/- величина погрешности определения площади (Р +/- Дельта Р)	298209 м ² +/- 126 м ²
3	Иные характеристики объекта	—

Раздел 2

Сведения о местоположении измененных (уточненных) границ объекта							
1. Система координат <u>МСК-47, зона 2</u>							
2. Сведения о характерных точках границ объекта							
Обозначение характерных точек границ	Существующие координаты, м		Измененные (уточненные) координаты, м		Метод определения координат характерной точки	Средняя квадратическая погрешность положения характерной точки (МТ), м	Описание обозначения точки на местности (при наличии)
	X	Y	X	Y			
1	2	3	4	5	6	7	8
Часть № 1							
1	–	–	392480,17	2151604,29	Картометрический метод	0,10	–
2	–	–	392500,60	2151681,82	Картометрический метод	0,10	–
3	–	–	392476,69	2151703,99	Картометрический метод	0,10	–
4	–	–	392436,98	2151733,80	Картометрический метод	0,10	–
5	–	–	392398,45	2151763,91	Картометрический метод	0,10	–
6	–	–	392387,53	2151792,54	Картометрический метод	0,10	–
7	–	–	392387,53	2151814,15	Картометрический метод	0,10	–
8	–	–	392377,57	2151815,66	Картометрический метод	0,10	–
9	392392,88	2151865,22	392392,88	2151865,22	Картометрический метод	0,10	–
10	392412,52	2151938,72	392412,52	2151938,72	Картометрический метод	0,10	–
11	392226,13	2151991,27	392226,13	2151991,27	Картометрический метод	0,10	–
12	392148,95	2152013,77	392148,95	2152013,77	Картометрический метод	0,10	–
13	392111,72	2151888,83	392111,72	2151888,83	Картометрический метод	0,10	–
14	391993,84	2151915,54	391993,84	2151915,54	Картометрический метод	0,10	–
15	391977,43	2151921,54	391977,43	2151921,54	Картометрический метод	0,10	–
16	391956,01	2151926,64	391956,01	2151926,64	Картометрический метод	0,10	–
17	391954,19	2151926,67	391954,19	2151926,67	Картометрический метод	0,10	–
18	391927,59	2151935,79	391927,59	2151935,79	Картометрический метод	0,10	–
19	391926,81	2151932,65	391926,81	2151932,65	Картометрический метод	0,10	–
20	391903,81	2151937,41	391903,81	2151937,41	Картометрический метод	0,10	–
21	391896,82	2151952,53	391896,82	2151952,53	Картометрический метод	0,10	–
22	391879,00	2151963,06	391879,00	2151963,06	Картометрический метод	0,10	–
23	391847,88	2151971,41	391847,88	2151971,41	Картометрический метод	0,10	–
24	391814,74	2151986,28	391814,74	2151986,28	Картометрический метод	0,10	–
25	391799,42	2151997,56	391799,42	2151997,56	Картометрический метод	0,10	–

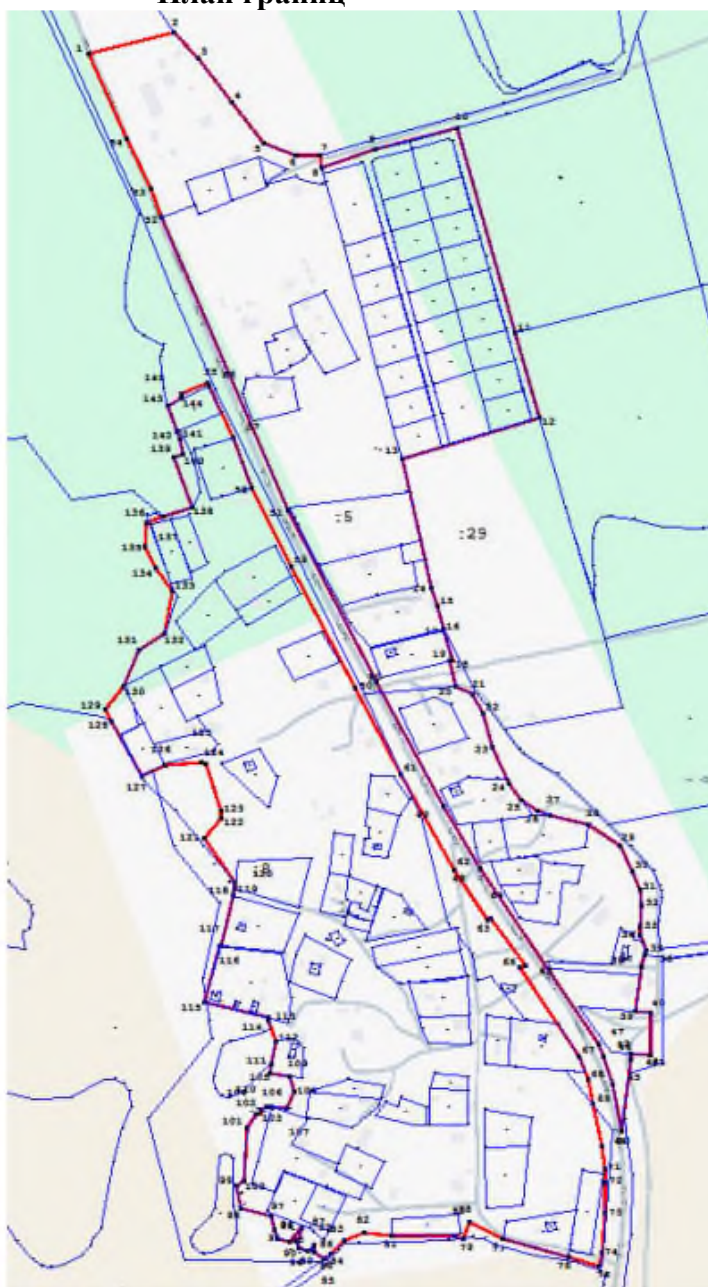
1	2	3	4	5	6	7	8
26	391790,22	2152012,58	391790,22	2152012,58	Картометрический метод	0,10	–
27	391786,11	2152023,73	391786,11	2152023,73	Картометрический метод	0,10	–
28	391777,33	2152058,83	391777,33	2152058,83	Картометрический метод	0,10	–
29	391757,81	2152087,67	391757,81	2152087,67	Картометрический метод	0,10	–
30	391735,12	2152097,97	391735,12	2152097,97	Картометрический метод	0,10	–
31	391717,80	2152104,74	391717,80	2152104,74	Картометрический метод	0,10	–
32	391704,14	2152106,95	391704,14	2152106,95	Картометрический метод	0,10	–
33	391685,59	2152105,80	391685,59	2152105,80	Картометрический метод	0,10	–
34	391677,12	2152105,10	391677,12	2152105,10	Картометрический метод	0,10	–
35	391663,45	2152111,09	391663,45	2152111,09	Картометрический метод	0,10	–
36	391659,18	2152109,84	391659,18	2152109,84	Картометрический метод	0,10	–
37	391649,55	2152107,02	391649,55	2152107,02	Картометрический метод	0,10	–
38	391647,50	2152106,43	391647,50	2152106,43	Картометрический метод	0,10	–
39	391607,42	2152101,14	391607,42	2152101,14	Картометрический метод	0,10	–
40	391606,36	2152115,63	391606,36	2152115,63	Картометрический метод	0,10	–
41	391567,26	2152115,63	391567,26	2152115,63	Картометрический метод	0,10	–
42	391568,54	2152097,70	391568,54	2152097,70	Картометрический метод	0,10	–
43	391562,74	2152097,06	391562,74	2152097,06	Картометрический метод	0,10	–
44	391497,91	2152088,61	391497,91	2152088,61	Картометрический метод	0,10	–
45	391540,89	2152080,52	391540,89	2152080,52	Картометрический метод	0,10	–
46	391566,34	2152072,48	391566,34	2152072,48	Картометрический метод	0,10	–
47	391576,82	2152067,90	391576,82	2152067,90	Картометрический метод	0,10	–
48	391738,20	2151959,83	391738,20	2151959,83	Картометрический метод	0,10	–
49	391794,89	2151926,63	391794,89	2151926,63	Картометрический метод	0,10	–
50	391907,26	2151866,56	391907,26	2151866,56	Картометрический метод	0,10	–
51	392064,77	2151785,19	392064,77	2151785,19	Картометрический метод	0,10	–
52	392331,56	2151671,42	392331,56	2151671,42	Картометрический метод	0,10	–
53	–	–	392356,91	2151660,80	Картометрический метод	0,10	–
54	–	–	392403,19	2151639,52	Картометрический метод	0,10	–
1	–	–	392480,17	2151604,29	Картометрический метод	0,10	–
Часть № 2							
55	392180,54	2151712,52	392180,54	2151712,52	Картометрический метод	0,10	–
56	392177,23	2151714,22	392177,23	2151714,22	Картометрический метод	0,10	–
57	392131,07	2151735,90	392131,07	2151735,90	Картометрический метод	0,10	–

1	2	3	4	5	6	7	8
58	392085,35	2151752,88	392085,35	2151752,88	Картометрический метод	0,10	–
59	392013,63	2151788,24	392013,63	2151788,24	Картометрический метод	0,10	–
60	391902,18	2151846,39	391902,18	2151846,39	Картометрический метод	0,10	–
61	391823,02	2151888,47	391823,02	2151888,47	Картометрический метод	0,10	–
62	391736,61	2151936,87	391736,61	2151936,87	Картометрический метод	0,10	–
63	391691,07	2151967,10	391691,07	2151967,10	Картометрический метод	0,10	–
64	391692,46	2151970,34	391692,46	2151970,34	Картометрический метод	0,10	–
65	391649,08	2152000,90	391649,08	2152000,90	Картометрический метод	0,10	–
66	391647,70	2151996,42	391647,70	2151996,42	Картометрический метод	0,10	–
67	391565,53	2152050,18	391565,53	2152050,18	Картометрический метод	0,10	–
68	391545,90	2152057,81	391545,90	2152057,81	Картометрический метод	0,10	–
69	391523,74	2152063,06	391523,74	2152063,06	Картометрический метод	0,10	–
70	391484,13	2152071,03	391484,13	2152071,03	Картометрический метод	0,10	–
71	391463,71	2152072,98	391463,71	2152072,98	Картометрический метод	0,10	–
72	391451,43	2152074,16	391451,43	2152074,16	Картометрический метод	0,10	–
73	391423,47	2152073,47	391423,47	2152073,47	Картометрический метод	0,10	–
74	391387,77	2152070,07	391387,77	2152070,07	Картометрический метод	0,10	–
75	391374,36	2152067,85	391374,36	2152067,85	Картометрический метод	0,10	–
76	391383,91	2152040,29	391383,91	2152040,29	Картометрический метод	0,10	–
77	391399,32	2151981,21	391399,32	2151981,21	Картометрический метод	0,10	–
78	391415,85	2151950,91	391415,85	2151950,91	Картометрический метод	0,10	–
79	391399,98	2151944,12	391399,98	2151944,12	Картометрический метод	0,10	–
80	391403,01	2151936,86	391403,01	2151936,86	Картометрический метод	0,10	–
81	391403,23	2151880,38	391403,23	2151880,38	Картометрический метод	0,10	–
82	391406,00	2151855,51	391406,00	2151855,51	Картометрический метод	0,10	–
83	391398,76	2151837,01	391398,76	2151837,01	Картометрический метод	0,10	–
84	391385,94	2151824,01	391385,94	2151824,01	Картометрический метод	0,10	–
85	391381,38	2151819,39	391381,38	2151819,39	Картометрический метод	0,10	–
86	391387,23	2151808,87	391387,23	2151808,87	Картометрический метод	0,10	–
87	391393,96	2151809,17	391393,96	2151809,17	Картометрический метод	0,10	–
88	391390,18	2151807,18	391390,18	2151807,18	Картометрический метод	0,10	–
89	391388,58	2151803,18	391388,58	2151803,18	Картометрический метод	0,10	–
90	391392,02	2151795,32	391392,02	2151795,32	Картометрический метод	0,10	–





1	2	3	4	5	6	7	8
91	391397,23	2151794,62	391397,23	2151794,62	Картометрический метод	0,10	–
92	391409,85	2151798,76	391409,85	2151798,76	Картометрический метод	0,10	–
93	391411,27	2151798,52	391411,27	2151798,52	Картометрический метод	0,10	–
94	391396,98	2151787,08	391396,98	2151787,08	Картометрический метод	0,10	–
95	391399,50	2151775,75	391399,50	2151775,75	Картометрический метод	0,10	–
96	391407,72	2151772,75	391407,72	2151772,75	Картометрический метод	0,10	–
97	391420,65	2151769,97	391420,65	2151769,97	Картометрический метод	0,10	–
98	391427,24	2151743,34	391427,24	2151743,34	Картометрический метод	0,10	–
99	391448,31	2151738,90	391448,31	2151738,90	Картометрический метод	0,10	–
100	391452,74	2151745,17	391452,74	2151745,17	Картометрический метод	0,10	–
101	391501,10	2151748,00	391501,10	2151748,00	Картометрический метод	0,10	–
102	391512,83	2151756,63	391512,83	2151756,63	Картометрический метод	0,10	–
103	391515,07	2151760,77	391515,07	2151760,77	Картометрический метод	0,10	–
104	391517,29	2151761,05	391517,29	2151761,05	Картометрический метод	0,10	–
105	391520,09	2151765,90	391520,09	2151765,90	Картометрический метод	0,10	–
106	391519,72	2151770,69	391519,72	2151770,69	Картометрический метод	0,10	–
107	391518,43	2151784,14	391518,43	2151784,14	Картометрический метод	0,10	–
108	391534,17	2151791,26	391534,17	2151791,26	Картометрический метод	0,10	–
109	391548,02	2151786,77	391548,02	2151786,77	Картометрический метод	0,10	–
110	391550,24	2151768,90	391550,24	2151768,90	Картометрический метод	0,10	–
111	391558,63	2151770,45	391558,63	2151770,45	Картометрический метод	0,10	–
112	391580,09	2151774,42	391580,09	2151774,42	Картометрический метод	0,10	–
113	391598,55	2151767,23	391598,55	2151767,23	Картометрический метод	0,10	–
114	391601,59	2151767,16	391601,59	2151767,16	Картометрический метод	0,10	–
115	391615,74	2151709,69	391615,74	2151709,69	Картометрический метод	0,10	–
116	391667,36	2151723,99	391667,36	2151723,99	Картометрический метод	0,10	–
117	391667,30	2151724,36	391667,30	2151724,36	Картометрический метод	0,10	–
118	391713,00	2151735,59	391713,00	2151735,59	Картометрический метод	0,10	–
119	391720,29	2151737,25	391720,29	2151737,25	Картометрический метод	0,10	–
120	391724,77	2151737,85	391724,77	2151737,85	Картометрический метод	0,10	–
121	391764,63	2151709,64	391764,63	2151709,64	Картометрический метод	0,10	–
122	391783,11	2151724,73	391783,11	2151724,73	Картометрический метод	0,10	–
123	391789,67	2151725,24	391789,67	2151725,24	Картометрический метод	0,10	–

ОПИСАНИЕ МЕСТОПОЛОЖЕНИЯ ГРАНИЦ
деревня Смёдово
(наименование объекта)

План границ



Условные обозначения

- | | | | |
|---|--|---|--|
|  | изменяемая граница населенного пункта |  | характерная точка границы населенного пункта |
|  | границы объектов недвижимости, сведения о которых содержатся в Едином государственном реестре недвижимости |  | :257 номер земельного участка, сведения о котором содержатся в Едином государственном реестре недвижимости |

Масштаб 1:5 000

ОПИСАНИЕ МЕСТОПОЛОЖЕНИЯ ГРАНИЦ

деревня Старые Бегуницы

(наименование объекта, местоположение границ которого описано (далее - объект))

Раздел 1

Сведения об объекте

Сведения об объекте		
№ п/п	Характеристики объекта	Описание характеристик
1	2	3
1	Местоположение объекта	Ленинградская область, Волосовский муниципальный район, Бегуницкое сельское поселение
2	Площадь объекта +/- величина погрешности определения площади (Р +/- Дельта Р)	599119 м ² +/- 157 м ²
3	Иные характеристики объекта	—

Раздел 2

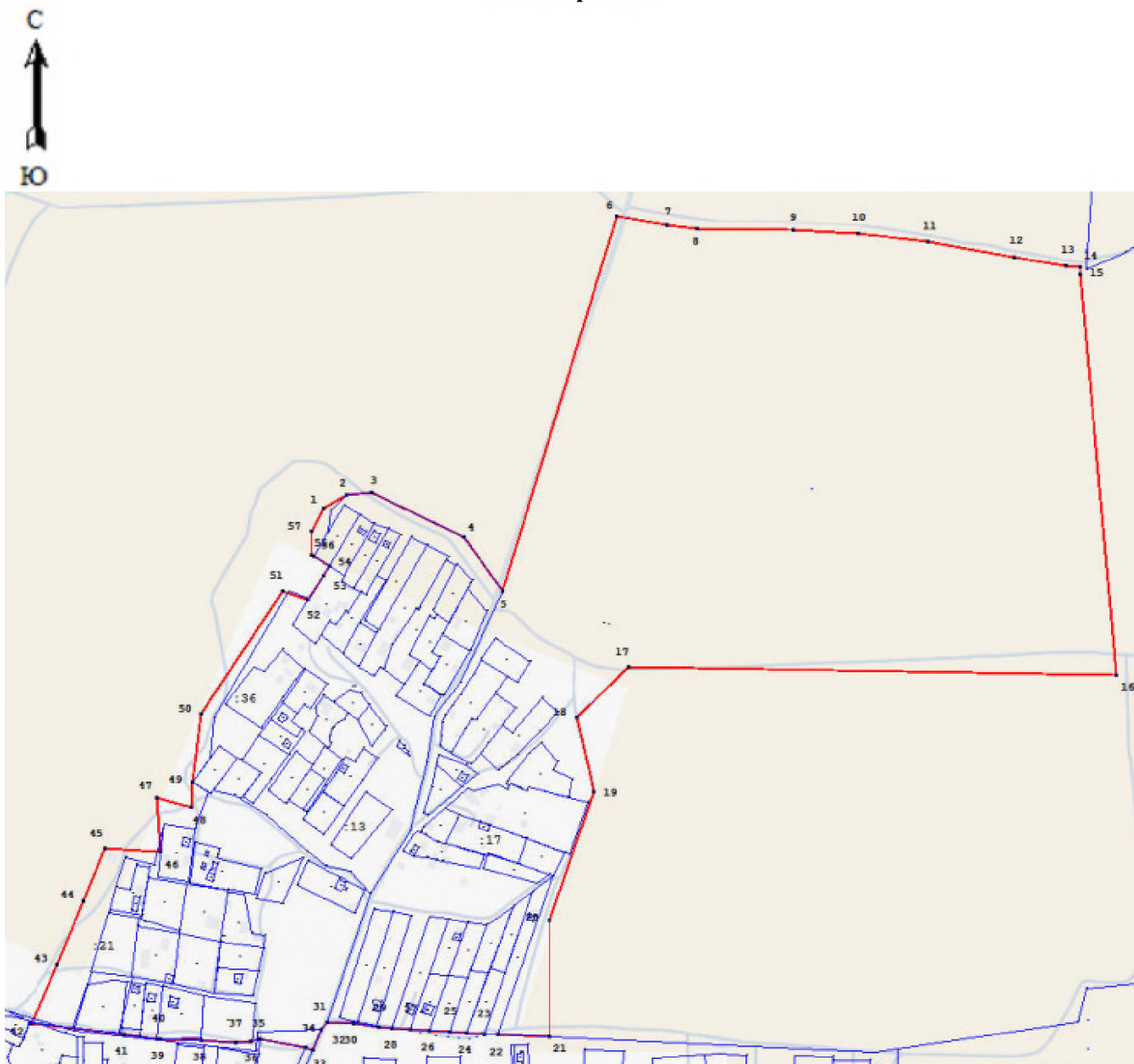
Сведения о местоположении измененных (уточненных) границ объекта							
1. Система координат <u>МСК-47, зона 2</u>							
2. Сведения о характерных точках границ объекта							
Обозначение характерных точек границ	Существующие координаты, м		Измененные (уточненные) координаты, м		Метод определения координат характерной точки	Средняя квадратическая погрешность положения характерной точки (МТ), м	Описание обозначения точки на местности (при наличии)
	X	Y	X	Y			
1	2	3	4	5	6	7	8
1	399005,01	2158218,58	399005,01	2158218,58	Картометрический метод	0,10	–
2	399020,92	2158245,83	399020,92	2158245,83	Картометрический метод	0,10	–
3	399022,78	2158275,57	399022,78	2158275,57	Картометрический метод	0,10	–
4	398970,76	2158383,40	398970,76	2158383,40	Картометрический метод	0,10	–
5	398907,32	2158428,70	398907,32	2158428,70	Картометрический метод	0,10	–
6	399349,35	2158563,21	399349,35	2158563,21	Картометрический метод	0,10	–
7	399339,19	2158622,81	399339,19	2158622,81	Картометрический метод	0,10	–
8	399334,63	2158658,63	399334,63	2158658,63	Картометрический метод	0,10	–
9	399332,52	2158770,80	399332,52	2158770,80	Картометрический метод	0,10	–
10	399328,40	2158847,47	399328,40	2158847,47	Картометрический метод	0,10	–
11	399318,67	2158929,60	399318,67	2158929,60	Картометрический метод	0,10	–
12	399301,12	2159031,86	399301,12	2159031,86	Картометрический метод	0,10	–
13	399290,33	2159093,11	399290,33	2159093,11	Картометрический метод	0,10	–
14	399288,79	2159108,79	399288,79	2159108,79	Картометрический метод	0,10	–
15	399281,01	2159109,60	399281,01	2159109,60	Картометрический метод	0,10	–
16	398808,23	2159151,67	398808,23	2159151,67	Картометрический метод	0,10	–
17	398817,70	2158578,02	398817,70	2158578,02	Картометрический метод	0,10	–
18	398759,02	2158516,67	398759,02	2158516,67	Картометрический метод	0,10	–
19	398671,27	2158536,65	398671,27	2158536,65	Картометрический метод	0,10	–
20	398519,74	2158484,25	398519,74	2158484,25	Картометрический метод	0,10	–
21	398383,12	2158484,29	398383,12	2158484,29	Картометрический метод	0,10	–
22	398385,04	2158423,20	398385,04	2158423,20	Картометрический метод	0,10	–
23	398386,08	2158407,43	398386,08	2158407,43	Картометрический метод	0,10	–
24	398387,48	2158386,48	398387,48	2158386,48	Картометрический метод	0,10	–
25	398388,81	2158366,52	398388,81	2158366,52	Картометрический метод	0,10	–

1	2	3	4	5	6	7	8
26	398390,34	2158343,56	398390,34	2158343,56	Картометрический метод	0,10	–
27	398391,85	2158320,93	398391,85	2158320,93	Картометрический метод	0,10	–
28	398393,34	2158298,59	398393,34	2158298,59	Картометрический метод	0,10	–
29	398393,96	2158283,77	398393,96	2158283,77	Картометрический метод	0,10	–
30	398398,08	2158253,69	398398,08	2158253,69	Картометрический метод	0,10	–
31	398399,94	2158223,02	398399,94	2158223,02	Картометрический метод	0,10	–
32	398391,46	2158216,31	398391,46	2158216,31	Картометрический метод	0,10	–
33	398367,96	2158206,18	398367,96	2158206,18	Картометрический метод	0,10	–
34	398369,93	2158197,27	398369,93	2158197,27	Картометрический метод	0,10	–
35	398379,36	2158143,26	398379,36	2158143,26	Картометрический метод	0,10	–
36	398376,92	2158131,74	398376,92	2158131,74	Картометрический метод	0,10	–
37	398375,59	2158115,55	398375,59	2158115,55	Картометрический метод	0,10	–
38	398379,26	2158073,80	398379,26	2158073,80	Картометрический метод	0,10	–
39	398380,09	2158025,55	398380,09	2158025,55	Картометрический метод	0,10	–
40	398380,55	2158022,30	398380,55	2158022,30	Картометрический метод	0,10	–
41	398386,02	2157983,31	398386,02	2157983,31	Картометрический метод	0,10	–
42	398398,65	2157874,57	398398,65	2157874,57	Картометрический метод	0,10	–
43	398467,71	2157904,28	398467,71	2157904,28	Картометрический метод	0,10	–
44	398542,48	2157935,43	398542,48	2157935,43	Картометрический метод	0,10	–
45	398605,57	2157961,71	398605,57	2157961,71	Картометрический метод	0,10	–
46	398600,03	2158026,53	398600,03	2158026,53	Картометрический метод	0,10	–
47	398663,69	2158022,36	398663,69	2158022,36	Картометрический метод	0,10	–
48	398653,05	2158062,38	398653,05	2158062,38	Картометрический метод	0,10	–
49	398683,14	2158064,74	398683,14	2158064,74	Картометрический метод	0,10	–
50	398763,00	2158074,75	398763,00	2158074,75	Картометрический метод	0,10	–
51	398907,52	2158170,80	398907,52	2158170,80	Картометрический метод	0,10	–
52	398898,16	2158200,50	398898,16	2158200,50	Картометрический метод	0,10	–
53	398926,31	2158218,36	398926,31	2158218,36	Картометрический метод	0,10	–
54	398936,64	2158224,86	398936,64	2158224,86	Картометрический метод	0,10	–
55	398947,80	2158206,80	398947,80	2158206,80	Картометрический метод	0,10	–
56	398949,25	2158203,89	398949,25	2158203,89	Картометрический метод	0,10	–
57	398978,66	2158204,10	398978,66	2158204,10	Картометрический метод	0,10	–
1	399005,01	2158218,58	399005,01	2158218,58	Картометрический метод	0,10	–

1	2	3	4	5	6	7	8
3. Сведения о характерных точках части (частей) границы объекта							
-	-	-	-	-	-	-	-

ОПИСАНИЕ МЕСТОПОЛОЖЕНИЯ ГРАНИЦ
деревня Старые Бегуницы
 (наименование объекта)

План границ



Условные обозначения

— изменяемая граница населенного пункта

1 — характеристическая точка границы населенного пункта

— границы объектов недвижимости, сведения о которых содержатся в Едином государственном реестре недвижимости

:257 номер земельного участка, сведения о котором содержатся в Едином государственном реестре недвижимости

Масштаб 1:7 000

ОПИСАНИЕ МЕСТОПОЛОЖЕНИЯ ГРАНИЦ

деревня Стойгино

(наименование объекта, местоположение границ которого описано (далее - объект))

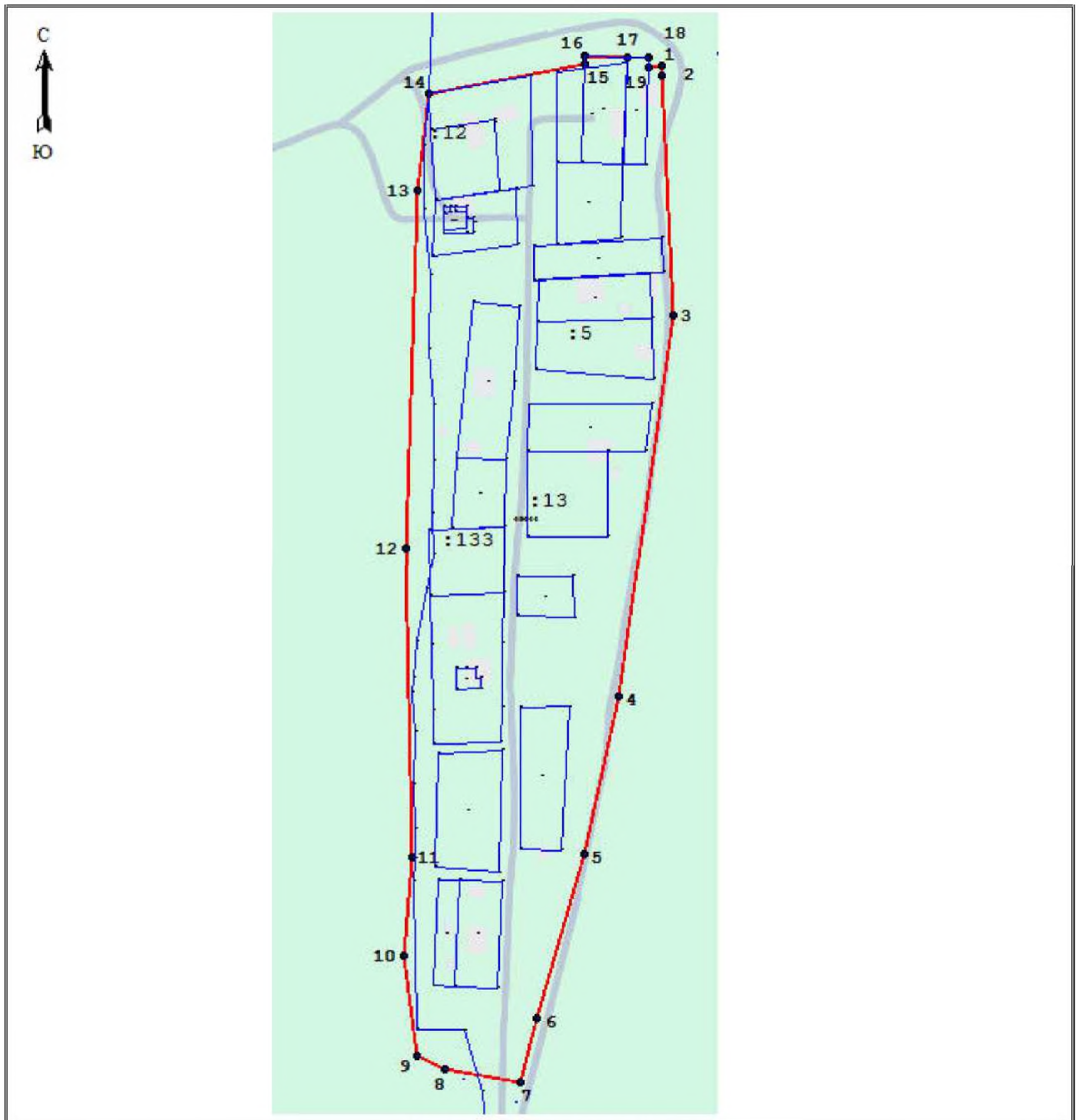
Раздел 1

Сведения об объекте





Сведения об объекте		
№ п/п	Характеристики объекта	Описание характеристик
1	2	3
1	Местоположение объекта	Ленинградская область, Волосовский муниципальный район, Бегуницкое сельское поселение
2	Площадь объекта +/- величина погрешности определения площади (Р +/- Дельта Р)	46644 м ² +/- 62 м ²
3	Иные характеристики объекта	—

ОПИСАНИЕ МЕСТОПОЛОЖЕНИЯ ГРАНИЦ
деревня Стойгино
(наименование объекта)

План границ



Условные обозначения

- | | |
|--|--|
|  изменяемая граница населенного пункта |  характерная точка границы населенного пункта |
|  границы объектов недвижимости, сведения о которых содержатся в Едином государственном реестре недвижимости |  :257 номер земельного участка, сведения о котором содержатся в Едином государственном реестре недвижимости |

Масштаб 1:2 000

ОПИСАНИЕ МЕСТОПОЛОЖЕНИЯ ГРАНИЦ

деревня Татьянино

(наименование объекта, местоположение границ которого описано (далее - объект))

Раздел 1

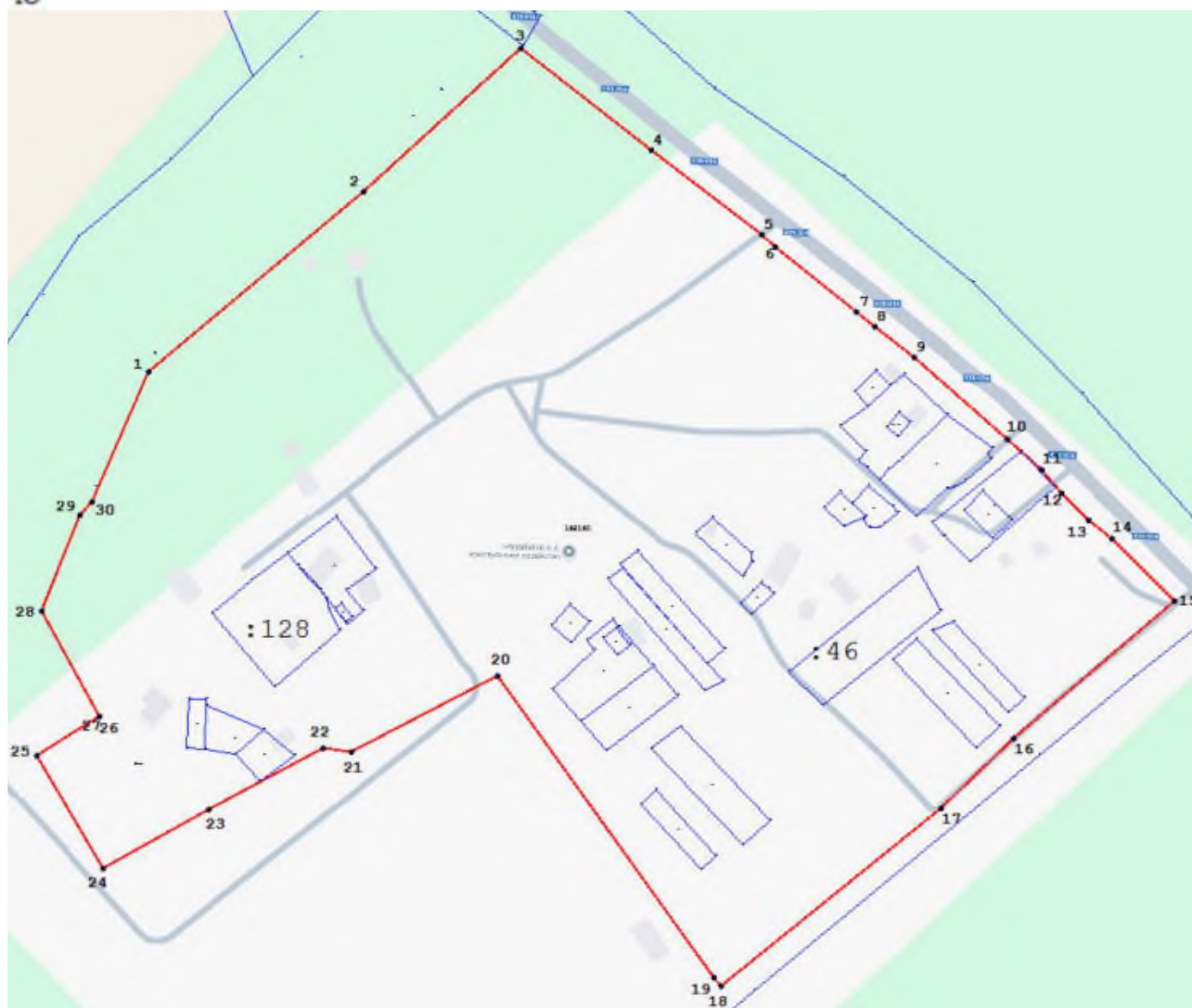
Сведения об объекте		
№ п/п	Характеристики объекта	Описание характеристик
1	2	3
1	Местоположение объекта	Ленинградская область, Волосовский муниципальный район, Бегуницкое сельское поселение
2	Площадь объекта +/- величина погрешности определения площади (P +/- Дельта P)	162160 м ² +/- 81 м ²
3	Иные характеристики объекта	—

Раздел 2




Сведения о местоположении измененных (уточненных) границ объекта							
1. Система координат <u>МСК-47, зона 2</u>							
2. Сведения о характерных точках границ объекта							
Обозначение характерных точек границ	Существующие координаты, м		Измененные (уточненные) координаты, м		Метод определения координат характерной точки	Средняя квадратическая погрешность положения характерной точки (МТ), м	Описание обозначения точки на местности (при наличии)
	X	Y	X	Y			
1	2	3	4	5	6	7	8
1	385372,52	2161881,81	385372,52	2161881,81	Картометрический метод	0,10	–
2	385469,86	2161996,93	385469,86	2161996,93	Картометрический метод	0,10	–
3	385546,44	2162081,57	385546,44	2162081,57	Картометрический метод	0,10	–
4	385492,09	2162151,25	385492,09	2162151,25	Картометрический метод	0,10	–
5	385446,22	2162210,77	385446,22	2162210,77	Картометрический метод	0,10	–
6	385440,20	2162218,06	385440,20	2162218,06	Картометрический метод	0,10	–
7	385404,94	2162261,84	385404,94	2162261,84	Картометрический метод	0,10	–
8	385397,10	2162271,64	385397,10	2162271,64	Картометрический метод	0,10	–
9	385380,44	2162292,46	385380,44	2162292,46	Картометрический метод	0,10	–
10	385336,61	2162342,53	385336,61	2162342,53	Картометрический метод	0,10	–
11	385319,78	2162361,17	385319,78	2162361,17	Картометрический метод	0,10	–
12	385307,35	2162371,73	385307,35	2162371,73	Картометрический метод	0,10	–
13	385292,67	2162386,39	385292,67	2162386,39	Картометрический метод	0,10	–
14	385282,52	2162399,09	385282,52	2162399,09	Картометрический метод	0,10	–
15	385249,48	2162432,25	385249,48	2162432,25	Картометрический метод	0,10	–
16	385175,45	2162346,08	385175,45	2162346,08	Картометрический метод	0,10	–
17	385137,85	2162307,43	385137,85	2162307,43	Картометрический метод	0,10	–
18	385042,03	2162188,87	385042,03	2162188,87	Картометрический метод	0,10	–
19	385046,65	2162185,27	385046,65	2162185,27	Картометрический метод	0,10	–
20	385208,86	2162069,10	385208,86	2162069,10	Картометрический метод	0,10	–
21	385167,91	2161990,78	385167,91	2161990,78	Картометрический метод	0,10	–
22	385170,30	2161975,40	385170,30	2161975,40	Картометрический метод	0,10	–
23	385136,78	2161914,18	385136,78	2161914,18	Картометрический метод	0,10	–
24	385105,56	2161857,17	385105,56	2161857,17	Картометрический метод	0,10	–
25	385165,75	2161821,43	385165,75	2161821,43	Картометрический метод	0,10	–

ОПИСАНИЕ МЕСТОПОЛОЖЕНИЯ ГРАНИЦ
деревня Татьяна
 (наименование объекта)

План границ



Условные обозначения

- | | |
|--|--|
|  изменяемая граница населенного пункта |  1 характерная точка границы населенного пункта |
|  границы объектов недвижимости, сведения о которых содержатся в Едином государственном реестре недвижимости | : 257 номер земельного участка, сведения о котором содержатся в Едином государственном реестре недвижимости |

Масштаб 1:4 000

ОПИСАНИЕ МЕСТОПОЛОЖЕНИЯ ГРАНИЦ

деревня Тegliцы

(наименование объекта, местоположение границ которого описано (далее - объект))

Раздел 1

Сведения об объекте

Сведения об объекте		
№ п/п	Характеристики объекта	Описание характеристик
1	2	3
1	Местоположение объекта	Ленинградская область, Волосовский муниципальный район, Бегуницкое сельское поселение
2	Площадь объекта +/- величина погрешности определения площади (Р+/- Дельта Р)	387362 м ² +/- 134 м ²
3	Иные характеристики объекта	-

Раздел 2

Сведения о местоположении измененных (уточненных) границ объекта							
1. Система координат <u>МСК-47, зона 2</u>							
2. Сведения о характерных точках границ объекта							
Обозначение характерных точек границ	Существующие координаты, м		Измененные (уточненные) координаты, м		Метод определения координат характерной точки	Средняя квадратическая погрешность положения характерной точки (МТ), м	Описание обозначения точки на местности (при наличии)
	X	Y	X	Y			
1	2	3	4	5	6	7	8
1	405215,87	2154023,07	405215,87	2154023,07	Картометрический метод	0,10	–
2	405224,19	2154022,30	405224,19	2154022,30	Картометрический метод	0,10	–
3	405226,29	2154028,79	405226,29	2154028,79	Картометрический метод	0,10	–
4	405227,72	2154035,06	405227,72	2154035,06	Картометрический метод	0,10	–
5	405230,89	2154049,60	405230,89	2154049,60	Картометрический метод	0,10	–
6	405244,53	2154067,31	405244,53	2154067,31	Картометрический метод	0,10	–
7	405262,97	2154078,99	405262,97	2154078,99	Картометрический метод	0,10	–
8	405345,10	2154139,92	405345,10	2154139,92	Картометрический метод	0,10	–
9	405345,10	2154152,01	405345,10	2154152,01	Картометрический метод	0,10	–
10	405342,10	2154172,98	405342,10	2154172,98	Картометрический метод	0,10	–
11	405329,35	2154220,04	405329,35	2154220,04	Картометрический метод	0,10	–
12	405315,17	2154228,02	405315,17	2154228,02	Картометрический метод	0,10	–
13	405301,48	2154235,72	405301,48	2154235,72	Картометрический метод	0,10	–
14	405188,41	2154541,13	405188,41	2154541,13	Картометрический метод	0,10	–
15	405055,73	2155001,48	405055,73	2155001,48	Картометрический метод	0,10	–
16	404797,03	2154910,01	404797,03	2154910,01	Картометрический метод	0,10	–
17	404823,50	2154854,62	404823,50	2154854,62	Картометрический метод	0,10	–
18	404833,67	2154806,38	404833,67	2154806,38	Картометрический метод	0,10	–
19	404827,17	2154791,44	404827,17	2154791,44	Картометрический метод	0,10	–
20	404818,88	2154777,93	404818,88	2154777,93	Картометрический метод	0,10	–
21	404735,35	2154581,21	404735,35	2154581,21	Картометрический метод	0,10	–
22	404732,72	2154550,25	404732,72	2154550,25	Картометрический метод	0,10	–
23	404741,91	2154336,56	404741,91	2154336,56	Картометрический метод	0,10	–
24	404789,18	2154129,18	404789,18	2154129,18	Картометрический метод	0,10	–
25	–	–	404798,37	2154110,66	Картометрический метод	0,10	–



1	2	3	4	5	6	7	8
26	–	–	404818,19	2154108,54	Картометрический метод	0,10	–
27	–	–	404866,07	2154126,09	Картометрический метод	0,10	–
28	–	–	404879,76	2154130,14	Картометрический метод	0,10	–
29	–	–	404885,31	2154132,47	Картометрический метод	0,10	–
30	–	–	404882,67	2154137,43	Картометрический метод	0,10	–
31	–	–	404889,70	2154143,42	Картометрический метод	0,10	–
32	–	–	404909,39	2154140,46	Картометрический метод	0,10	–
33	–	–	404954,71	2154124,25	Картометрический метод	0,10	–
34	–	–	404989,15	2154140,62	Картометрический метод	0,10	–
35	–	–	404986,85	2154156,04	Картометрический метод	0,10	–
36	–	–	404976,82	2154182,29	Картометрический метод	0,10	–
37	–	–	404977,77	2154187,12	Картометрический метод	0,10	–
38	–	–	404983,79	2154190,97	Картометрический метод	0,10	–
39	–	–	404990,01	2154190,88	Картометрический метод	0,10	–
40	–	–	405021,01	2154158,40	Картометрический метод	0,10	–
41	–	–	405025,77	2154155,72	Картометрический метод	0,10	–
42	–	–	405050,52	2154165,87	Картометрический метод	0,10	–
43	–	–	405062,19	2154138,23	Картометрический метод	0,10	–
44	–	–	405110,11	2154128,51	Картометрический метод	0,10	–
45	–	–	405120,39	2154118,78	Картометрический метод	0,10	–
46	–	–	405126,64	2154108,43	Картометрический метод	0,10	–
47	–	–	405121,58	2154103,30	Картометрический метод	0,10	–
48	–	–	405118,61	2154105,59	Картометрический метод	0,10	–
49	–	–	405082,21	2154083,65	Картометрический метод	0,10	–
50	–	–	405073,35	2154056,75	Картометрический метод	0,10	–
51	–	–	405096,01	2154050,76	Картометрический метод	0,10	–
52	–	–	405076,66	2154028,46	Картометрический метод	0,10	–
53	–	–	405068,33	2154023,22	Картометрический метод	0,10	–
54	–	–	405042,21	2154022,50	Картометрический метод	0,10	–
55	–	–	404897,36	2154109,85	Картометрический метод	0,10	–
56	–	–	404890,53	2154121,73	Картометрический метод	0,10	–
57	–	–	404881,78	2154118,37	Картометрический метод	0,10	–
58	–	–	404880,20	2154105,65	Картометрический метод	0,10	–

ОПИСАНИЕ МЕСТОПОЛОЖЕНИЯ ГРАНИЦ
деревня Тegliцы
 (наименование объекта)

План границ



Условные обозначения

- | | |
|--|---|
|  изменяемая граница населенного пункта | • ¹ характерная точка границы населенного пункта |
|  границы объектов недвижимости, сведения о которых содержатся в Едином государственном реестре недвижимости | : 257 номер земельного участка, сведения о котором содержатся в Едином государственном реестре недвижимости |

Масштаб 1:5 000

ОПИСАНИЕ МЕСТОПОЛОЖЕНИЯ ГРАНИЦ

деревня Терпилицы

(наименование объекта, местоположение границ которого описано (далее - объект))

Раздел 1

Сведения об объекте

Сведения об объекте		
№ п/п	Характеристики объекта	Описание характеристик
1	2	3
1	Местоположение объекта	Ленинградская область, Волосовский муниципальный район, Бегуницкое сельское поселение
2	Площадь объекта +/- величина погрешности определения площади (Р +/- Дельта Р)	1462017 м ² +/- 242 м ²
3	Иные характеристики объекта	—

Раздел 2

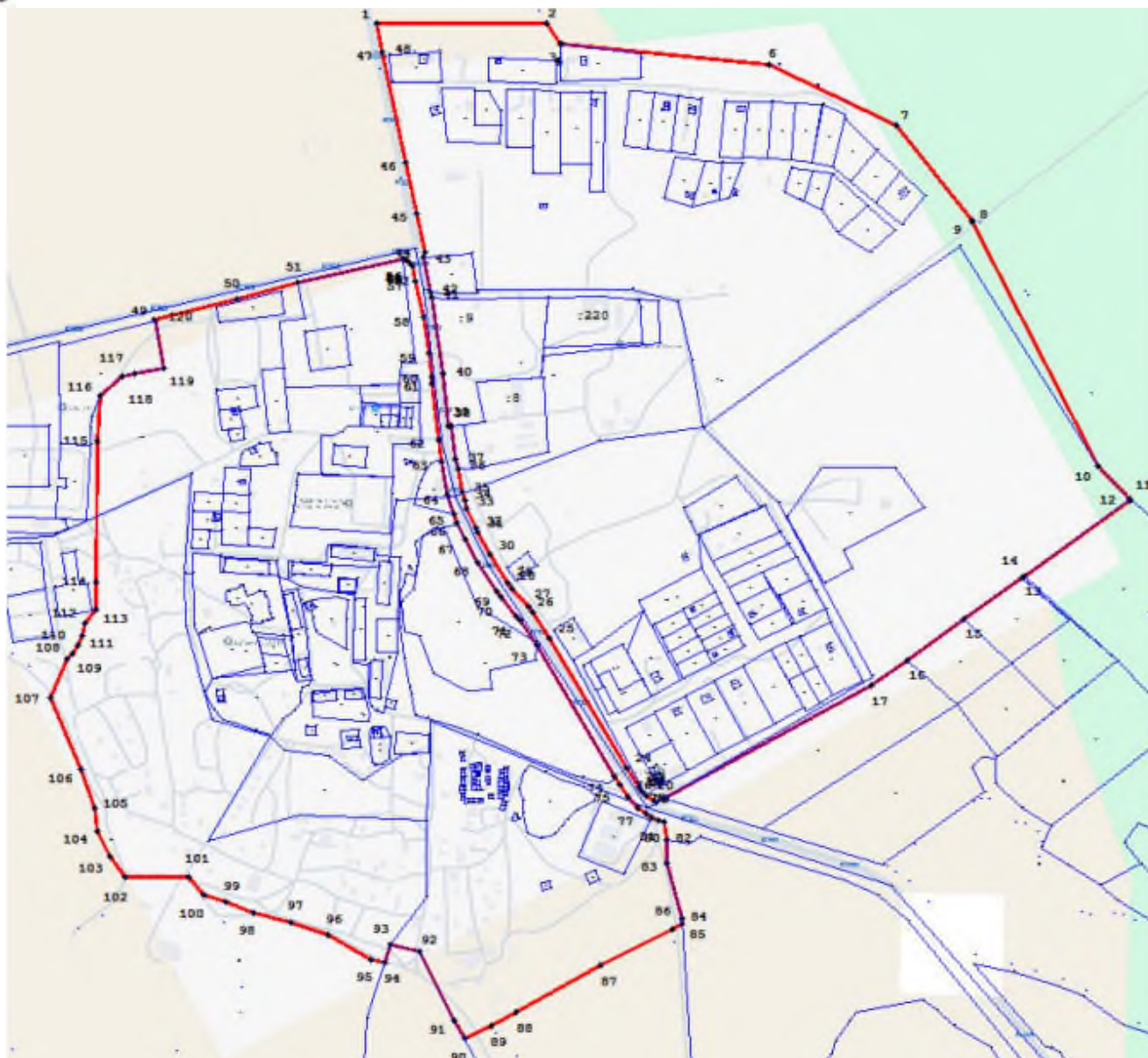
Сведения о местоположении измененных (уточненных) границ объекта							
1. Система координат <u>МСК-47, зона 2</u>							
2. Сведения о характерных точках границ объекта							
Обозначение характерных точек границ	Существующие координаты, м		Измененные (уточненные) координаты, м		Метод определения координат характерной точки	Средняя квадратическая погрешность положения характерной точки (МТ), м	Описание обозначения точки на местности (при наличии)
	X	Y	X	Y			
1	2	3	4	5	6	7	8
Часть № 1							
1	387869,72	2160228,20	387869,72	2160228,20	Картометрический метод	0,10	–
2	387868,16	2160482,23	387868,16	2160482,23	Картометрический метод	0,10	–
3	387836,97	2160503,65	387836,97	2160503,65	Картометрический метод	0,10	–
4	387836,88	2160504,50	387836,88	2160504,50	Картометрический метод	0,10	–
5	387836,80	2160505,30	387836,80	2160505,30	Картометрический метод	0,10	–
6	387806,30	2160817,82	387806,30	2160817,82	Картометрический метод	0,10	–
7	387715,28	2161008,92	387715,28	2161008,92	Картометрический метод	0,10	–
8	387571,50	2161121,97	387571,50	2161121,97	Картометрический метод	0,10	–
9	387569,84	2161122,82	387569,84	2161122,82	Картометрический метод	0,10	–
10	387202,24	2161311,36	387202,24	2161311,36	Картометрический метод	0,10	–
11	387152,17	2161358,90	387152,17	2161358,90	Картометрический метод	0,10	–
12	387151,81	2161359,35	387151,81	2161359,35	Картометрический метод	0,10	–
13	387037,63	2161200,64	387037,63	2161200,64	Картометрический метод	0,10	–
14	387035,29	2161197,39	387035,29	2161197,39	Картометрический метод	0,10	–
15	386972,69	2161110,37	386972,69	2161110,37	Картометрический метод	0,10	–
16	386910,79	2161024,32	386910,79	2161024,32	Картометрический метод	0,10	–
17	386872,82	2160971,55	386872,82	2160971,55	Картометрический метод	0,10	–
18	386702,28	2160659,17	386702,28	2160659,17	Картометрический метод	0,10	–
19	386695,51	2160647,99	386695,51	2160647,99	Картометрический метод	0,10	–
20	386697,42	2160644,65	386697,42	2160644,65	Картометрический метод	0,10	–
21	386707,61	2160632,31	386707,61	2160632,31	Картометрический метод	0,10	–
22	386713,13	2160627,35	386713,13	2160627,35	Картометрический метод	0,10	–
23	386718,06	2160622,26	386718,06	2160622,26	Картометрический метод	0,10	–
24	386747,29	2160602,98	386747,29	2160602,98	Картометрический метод	0,10	–
25	386943,73	2160487,54	386943,73	2160487,54	Картометрический метод	0,10	–

1	2	3	4	5	6	7	8
26	386983,09	2160462,10	386983,09	2160462,10	Картометрический метод	0,10	–
27	386991,17	2160455,19	386991,17	2160455,19	Картометрический метод	0,10	–
28	387018,78	2160431,52	387018,78	2160431,52	Картометрический метод	0,10	–
29	387026,04	2160425,84	387026,04	2160425,84	Картометрический метод	0,10	–
30	387069,15	2160397,96	387069,15	2160397,96	Картометрический метод	0,10	–
31	387102,67	2160380,42	387102,67	2160380,42	Картометрический метод	0,10	–
32	387108,48	2160377,62	387108,48	2160377,62	Картометрический метод	0,10	–
33	387138,78	2160363,83	387138,78	2160363,83	Картометрический метод	0,10	–
34	387151,41	2160359,81	387151,41	2160359,81	Картометрический метод	0,10	–
35	387163,50	2160355,95	387163,50	2160355,95	Картометрический метод	0,10	–
36	387198,09	2160349,76	387198,09	2160349,76	Картометрический метод	0,10	–
37	387212,38	2160346,67	387212,38	2160346,67	Картометрический метод	0,10	–
38	387262,79	2160340,65	387262,79	2160340,65	Картометрический метод	0,10	–
39	387262,37	2160335,88	387262,37	2160335,88	Картометрический метод	0,10	–
40	387341,21	2160328,22	387341,21	2160328,22	Картометрический метод	0,10	–
41	387456,00	2160310,13	387456,00	2160310,13	Картометрический метод	0,10	–
42	387464,68	2160308,62	387464,68	2160308,62	Картометрический метод	0,10	–
43	387515,64	2160298,28	387515,64	2160298,28	Картометрический метод	0,10	–
44	387524,35	2160299,74	387524,35	2160299,74	Картометрический метод	0,10	–
45	387582,59	2160287,38	387582,59	2160287,38	Картометрический метод	0,10	–
46	387659,42	2160271,24	387659,42	2160271,24	Картометрический метод	0,10	–
47	387825,88	2160236,55	387825,88	2160236,55	Картометрический метод	0,10	–
48	387825,96	2160236,54	387825,96	2160236,54	Картометрический метод	0,10	–
1	387869,72	2160228,20	387869,72	2160228,20	Картометрический метод	0,10	–
Часть № 2							
49	387422,82	2159894,44	387422,82	2159894,44	Картометрический метод	0,10	–
50	387453,58	2160017,49	387453,58	2160017,49	Картометрический метод	0,10	–
51	387477,99	2160110,47	387477,99	2160110,47	Картометрический метод	0,10	–
52	387514,52	2160266,80	387514,52	2160266,80	Картометрический метод	0,10	–
53	387513,57	2160269,74	387513,57	2160269,74	Картометрический метод	0,10	–
54	387511,60	2160272,96	387511,60	2160272,96	Картометрический метод	0,10	–
55	387508,51	2160276,70	387508,51	2160276,70	Картометрический метод	0,10	–
56	387503,07	2160281,76	387503,07	2160281,76	Картометрический метод	0,10	–
57	387480,11	2160286,66	387480,11	2160286,66	Картометрический метод	0,10	–

1	2	3	4	5	6	7	8
58	387425,84	2160297,86	387425,84	2160297,86	Картометрический метод	0,10	–
59	387371,82	2160305,88	387371,82	2160305,88	Картометрический метод	0,10	–
60	387338,11	2160310,48	387338,11	2160310,48	Картометрический метод	0,10	–
61	387327,05	2160311,60	387327,05	2160311,60	Картометрический метод	0,10	–
62	387241,36	2160320,81	387241,36	2160320,81	Картометрический метод	0,10	–
63	387208,65	2160324,97	387208,65	2160324,97	Картометрический метод	0,10	–
64	387158,20	2160334,56	387158,20	2160334,56	Картометрический метод	0,10	–
65	387130,92	2160343,25	387130,92	2160343,25	Картометрический метод	0,10	–
66	387118,18	2160348,96	387118,18	2160348,96	Картометрический метод	0,10	–
67	387092,80	2160360,75	387092,80	2160360,75	Картометрический метод	0,10	–
68	387058,05	2160378,94	387058,05	2160378,94	Картометрический метод	0,10	–
69	387013,33	2160407,86	387013,33	2160407,86	Картометрический метод	0,10	–
70	387004,72	2160414,60	387004,72	2160414,60	Картометрический метод	0,10	–
71	386976,85	2160438,48	386976,85	2160438,48	Картометрический метод	0,10	–
72	386969,91	2160444,43	386969,91	2160444,43	Картометрический метод	0,10	–
73	386932,16	2160468,82	386932,16	2160468,82	Картометрический метод	0,10	–
74	386735,65	2160584,31	386735,65	2160584,31	Картометрический метод	0,10	–
75	386722,55	2160592,88	386722,55	2160592,88	Картометрический метод	0,10	–
76	386704,26	2160605,01	386704,26	2160605,01	Картометрический метод	0,10	–
77	386688,69	2160620,41	386688,69	2160620,41	Картометрический метод	0,10	–
78	386679,20	2160632,21	386679,20	2160632,21	Картометрический метод	0,10	–
79	386674,00	2160641,29	386674,00	2160641,29	Картометрический метод	0,10	–
80	386669,07	2160652,16	386669,07	2160652,16	Картометрический метод	0,10	–
81	386666,71	2160659,01	386666,71	2160659,01	Картометрический метод	0,10	–
82	386641,16	2160664,49	386641,16	2160664,49	Картометрический метод	0,10	–
83	386605,01	2160664,40	386605,01	2160664,40	Картометрический метод	0,10	–
84	386522,08	2160686,84	386522,08	2160686,84	Картометрический метод	0,10	–
85	386512,62	2160687,46	386512,62	2160687,46	Картометрический метод	0,10	–
86	386505,18	2160672,37	386505,18	2160672,37	Картометрический метод	0,10	–
87	386452,16	2160564,95	386452,16	2160564,95	Картометрический метод	0,10	–
88	386380,32	2160437,82	386380,32	2160437,82	Картометрический метод	0,10	–
89	386360,81	2160399,74	386360,81	2160399,74	Картометрический метод	0,10	–
90	386340,34	2160359,78	386340,34	2160359,78	Картометрический метод	0,10	–

**ОПИСАНИЕ МЕСТОПОЛОЖЕНИЯ ГРАНИЦ
деревня Терпилицы
(наименование объекта)**

План границ



Условные обозначения

— изменяемая граница населенного пункта

•¹ характерная точка границы населенного пункта

— границы объектов недвижимости, сведения о которых содержатся в Едином государственном реестре недвижимости

: 257 номер земельного участка, сведения о котором содержатся в Едином государственном реестре недвижимости

Масштаб 1:10 000

ОПИСАНИЕ МЕСТОПОЛОЖЕНИЯ ГРАНИЦ

деревня Томарово

(наименование объекта, местоположение границ которого описано (далее - объект))

Раздел 1

Сведения об объекте

Сведения об объекте		
№ п/п	Характеристики объекта	Описание характеристик
1	2	3
1	Местоположение объекта	Ленинградская область, Волосовский муниципальный район, Бегуницкое сельское поселение
2	Площадь объекта +/- величина погрешности определения площади (Р +/- Дельта Р)	270197 м ² +/- 121 м ²
3	Иные характеристики объекта	—

Раздел 2

Сведения о местоположении измененных (уточненных) границ объекта							
1. Система координат <u>МСК-47, зона 2</u>							
2. Сведения о характерных точках границ объекта							
Обозначение характерных точек границ	Существующие координаты, м		Измененные (уточненные) координаты, м		Метод определения координат характерной точки	Средняя квадратическая погрешность положения характерной точки (МТ), м	Описание обозначения точки на местности (при наличии)
	X	Y	X	Y			
1	2	3	4	5	6	7	8
1	396675,95	2164992,53	396675,95	2164992,53	Картометрический метод	0,10	–
2	396684,80	2165013,62	396684,80	2165013,62	Картометрический метод	0,10	–
3	396756,48	2165184,33	396756,48	2165184,33	Картометрический метод	0,10	–
4	396715,67	2165231,77	396715,67	2165231,77	Картометрический метод	0,10	–
5	396685,30	2165246,44	396685,30	2165246,44	Картометрический метод	0,10	–
6	396635,82	2165246,44	396635,82	2165246,44	Картометрический метод	0,10	–
7	396603,40	2165261,23	396603,40	2165261,23	Картометрический метод	0,10	–
8	396521,13	2165286,29	396521,13	2165286,29	Картометрический метод	0,10	–
9	396506,20	2165314,02	396506,20	2165314,02	Картометрический метод	0,10	–
10	396486,99	2165303,68	396486,99	2165303,68	Картометрический метод	0,10	–
11	396366,42	2165340,51	396366,42	2165340,51	Картометрический метод	0,10	–
12	396355,14	2165355,88	396355,14	2165355,88	Картометрический метод	0,10	–
13	396310,74	2165363,52	396310,74	2165363,52	Картометрический метод	0,10	–
14	396310,74	2165385,70	396310,74	2165385,70	Картометрический метод	0,10	–
15	396251,62	2165375,58	396251,62	2165375,58	Картометрический метод	0,10	–
16	396251,62	2165361,27	396251,62	2165361,27	Картометрический метод	0,10	–
17	396174,59	2165347,84	396174,59	2165347,84	Картометрический метод	0,10	–
18	396056,02	2165316,87	396056,02	2165316,87	Картометрический метод	0,10	–
19	395982,02	2165270,28	395982,02	2165270,28	Картометрический метод	0,10	–
20	395913,26	2165255,12	395913,26	2165255,12	Картометрический метод	0,10	–
21	395917,10	2165231,86	395917,10	2165231,86	Картометрический метод	0,10	–
22	395784,75	2165191,25	395784,75	2165191,25	Картометрический метод	0,10	–
23	395725,62	2165132,58	395725,62	2165132,58	Картометрический метод	0,10	–
24	395676,72	2165046,52	395676,72	2165046,52	Картометрический метод	0,10	–
25	395674,30	2164910,62	395674,30	2164910,62	Картометрический метод	0,10	–

ОПИСАНИЕ МЕСТОПОЛОЖЕНИЯ ГРАНИЦ
деревня Томарово
 (наименование объекта)

План границ



Условные обозначения

— изменяемая граница населенного пункта

↙ характеристическая точка границы населенного пункта

— границы объектов недвижимости, сведения о которых содержатся в Едином государственном реестре недвижимости

: 257 номер земельного участка, сведения о котором содержатся в Едином государственном реестре недвижимости

Масштаб 1:4 000

ОПИСАНИЕ МЕСТОПОЛОЖЕНИЯ ГРАНИЦ

деревня Худанки

(наименование объекта, местоположение границ которого описано (далее - объект))

Раздел 1

Сведения об объекте

Сведения об объекте		
№ п/п	Характеристики объекта	Описание характеристик
1	2	3
1	Местоположение объекта	Ленинградская область, Волосовский муниципальный район, Бегуницкое сельское поселение
2	Площадь объекта +/- величина погрешности определения площади (Р +/- Дельта Р)	342036 м ² +/- 119 м ²
3	Иные характеристики объекта	-

Раздел 2

Раздел 2

Сведения о местоположении измененных (уточненных) границ объекта							
1. Система координат <u>МСК-47, зона 2</u>							
2. Сведения о характерных точках границ объекта							
Обозначение характерных точек границ	Существующие координаты, м		Измененные (уточненные) координаты, м		Метод определения координат характерной точки	Средняя квадратическая погрешность положения характерной точки (МТ), м	Описание обозначения точки на местности (при наличии)
	X	Y	X	Y			
1	2	3	4	5	6	7	8
1	387634,81	2157692,89	387634,81	2157692,89	Картометрический метод	0,10	–
2	387640,11	2157705,23	387640,11	2157705,23	Картометрический метод	0,10	–
3	387686,48	2157813,22	387686,48	2157813,22	Картометрический метод	0,10	–
4	387647,99	2157834,52	387647,99	2157834,52	Картометрический метод	0,10	–
5	387702,71	2157929,82	387702,71	2157929,82	Картометрический метод	0,10	–
6	387639,52	2158046,41	387639,52	2158046,41	Картометрический метод	0,10	–
7	387619,93	2158035,99	387619,93	2158035,99	Картометрический метод	0,10	–
8	387551,86	2158056,10	387551,86	2158056,10	Картометрический метод	0,10	–
9	387502,75	2158046,86	387502,75	2158046,86	Картометрический метод	0,10	–
10	387267,19	2158227,47	387267,19	2158227,47	Картометрический метод	0,10	–
11	387264,51	2158257,76	387264,51	2158257,76	Картометрический метод	0,10	–
12	387263,40	2158270,38	387263,40	2158270,38	Картометрический метод	0,10	–
13	387225,82	2158288,18	387225,82	2158288,18	Картометрический метод	0,10	–
14	387205,63	2158299,50	387205,63	2158299,50	Картометрический метод	0,10	–
15	387204,37	2158299,73	387204,37	2158299,73	Картометрический метод	0,10	–
16	387162,18	2158307,54	387162,18	2158307,54	Картометрический метод	0,10	–
17	387109,21	2158273,73	387109,21	2158273,73	Картометрический метод	0,10	–
18	387036,72	2158471,96	387036,72	2158471,96	Картометрический метод	0,10	–
19	387026,96	2158458,96	387026,96	2158458,96	Картометрический метод	0,10	–
20	386989,47	2158418,50	386989,47	2158418,50	Картометрический метод	0,10	–
21	386962,25	2158386,96	386962,25	2158386,96	Картометрический метод	0,10	–
22	386952,33	2158358,11	386952,33	2158358,11	Картометрический метод	0,10	–
23	386909,69	2158306,53	386909,69	2158306,53	Картометрический метод	0,10	–
24	386877,03	2158254,72	386877,03	2158254,72	Картометрический метод	0,10	–
25	386834,30	2158190,67	386834,30	2158190,67	Картометрический метод	0,10	–

1	2	3	4	5	6	7	8
26	386809,62	2158158,45	386809,62	2158158,45	Картометрический метод	0,10	–
27	386775,69	2158114,05	386775,69	2158114,05	Картометрический метод	0,10	–
28	386753,15	2158087,77	386753,15	2158087,77	Картометрический метод	0,10	–
29	386751,12	2158051,91	386751,12	2158051,91	Картометрический метод	0,10	–
30	386726,45	2158005,56	386726,45	2158005,56	Картометрический метод	0,10	–
31	386714,42	2157998,21	386714,42	2157998,21	Картометрический метод	0,10	–
32	386855,83	2157940,16	386855,83	2157940,16	Картометрический метод	0,10	–
33	386874,34	2157935,44	386874,34	2157935,44	Картометрический метод	0,10	–
34	386897,78	2157956,06	386897,78	2157956,06	Картометрический метод	0,10	–
35	386913,17	2157965,92	386913,17	2157965,92	Картометрический метод	0,10	–
36	386918,21	2157967,37	386918,21	2157967,37	Картометрический метод	0,10	–
37	386928,95	2157946,97	386928,95	2157946,97	Картометрический метод	0,10	–
38	386944,21	2157926,47	386944,21	2157926,47	Картометрический метод	0,10	–
39	386968,08	2157900,09	386968,08	2157900,09	Картометрический метод	0,10	–
40	386985,68	2157885,64	386985,68	2157885,64	Картометрический метод	0,10	–
41	387016,37	2157872,48	387016,37	2157872,48	Картометрический метод	0,10	–
42	387125,14	2157826,61	387125,14	2157826,61	Картометрический метод	0,10	–
43	387146,05	2157810,38	387146,05	2157810,38	Картометрический метод	0,10	–
44	387193,21	2157782,11	387193,21	2157782,11	Картометрический метод	0,10	–
45	387201,37	2157778,86	387201,37	2157778,86	Картометрический метод	0,10	–
46	387210,42	2157782,11	387210,42	2157782,11	Картометрический метод	0,10	–
47	387218,98	2157785,84	387218,98	2157785,84	Картометрический метод	0,10	–
48	387219,84	2157786,69	387219,84	2157786,69	Картометрический метод	0,10	–
49	387238,29	–	–	2157778,91	Картометрический метод	0,10	–
50	387283,42	–	–	2157817,75	Картометрический метод	0,10	–
51	387307,47	–	–	2157838,45	Картометрический метод	0,10	–
52	387317,30	–	–	2157837,12	Картометрический метод	0,10	–
53	387361,54	2157835,76	387361,54	2157835,76	Картометрический метод	0,10	–
54	387415,56	2157835,74	387415,56	2157835,74	Картометрический метод	0,10	–
55	387468,25	2157813,18	387468,25	2157813,18	Картометрический метод	0,10	–
56	387542,38	2157762,48	387542,38	2157762,48	Картометрический метод	0,10	–
57	387604,93	2157714,81	387604,93	2157714,81	Картометрический метод	0,10	–
1	387634,81	2157692,89	387634,81	2157692,89	Картометрический метод	0,10	–

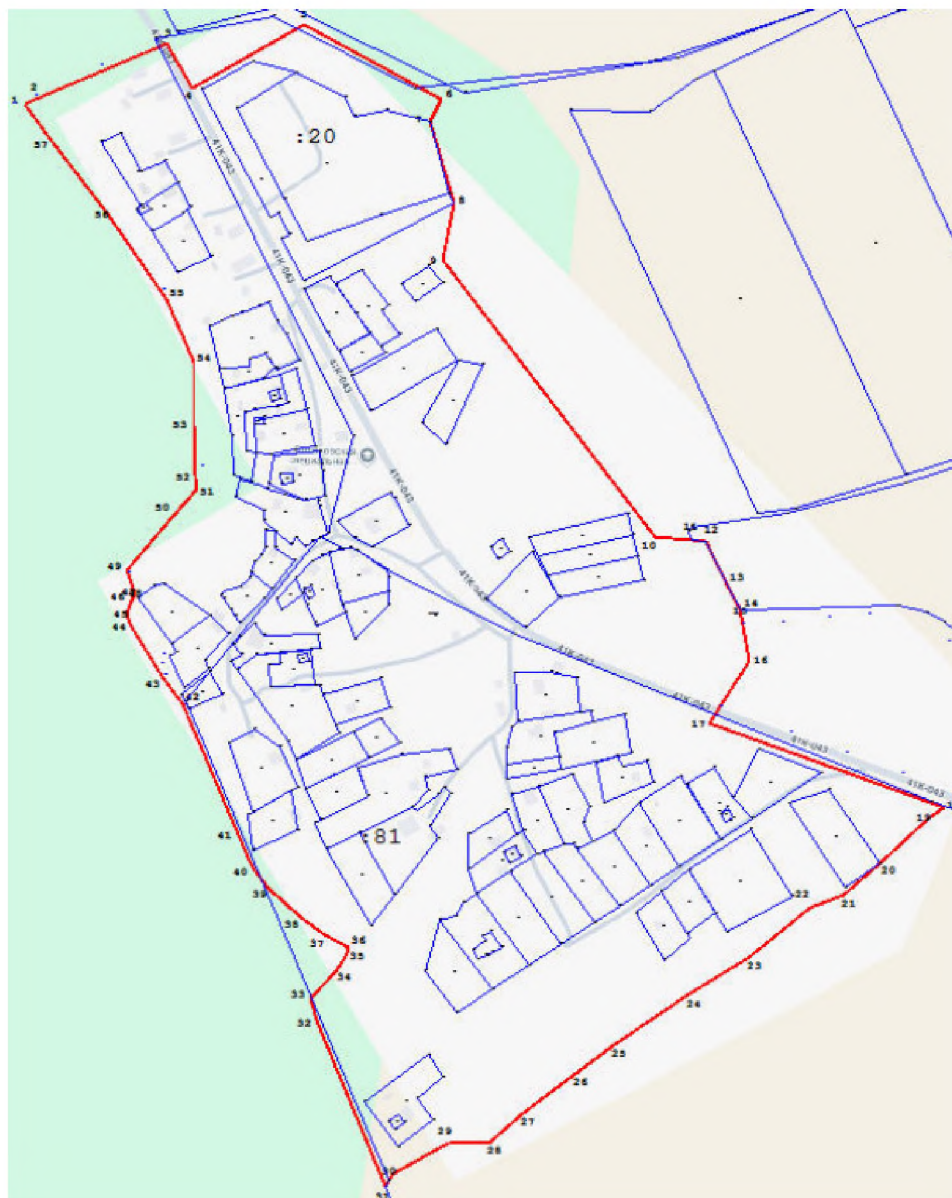
3. Сведения о характерных точках части (частей) границы объектов.							
-	-	-	-	-	-	-	-

ОПИСАНИЕ МЕСТОПОЛОЖЕНИЯ ГРАНИЦ

деревня Худанки

(наименование объекта)

План границ



Условные обозначения

— изменяемая граница населенного пункта

•¹ характерная точка границы населенного пункта

— границы объектов недвижимости, сведения о которых содержатся в Едином государственном реестре недвижимости

: 257 номер земельного участка, сведения о котором содержатся в Едином государственном реестре недвижимости

Масштаб 1:5 000

ОПИСАНИЕ МЕСТОПОЛОЖЕНИЯ ГРАНИЦ

деревня Черенковицы

(наименование объекта, местоположение границ которого описано (далее - объект))

Раздел 1

Сведения об объекте

Сведения об объекте		
№ п/п	Характеристики объекта	Описание характеристик
1	2	3
1	Местоположение объекта	Ленинградская область, Волосовский муниципальный район, Бегуницкое сельское поселение
2	Площадь объекта +/- величина погрешности определения площади (Р +/- Дельта Р)	273105 м ² +/- 105 м ²
3	Иные характеристики объекта	—

Раздел 2

Сведения о местоположении измененных (уточненных) границ объекта							
1. Система координат <u>МСК-47, зона 2</u>							
2. Сведения о характерных точках границ объекта							
Обозначение характерных точек границ	Существующие координаты, м		Измененные (уточненные) координаты, м		Метод определения координат характерной точки	Средняя квадратическая погрешность положения характерной точки (МТ), м	Описание обозначения точки на местности (при наличии)
	X	Y	X	Y			
1	2	3	4	5	6	7	8
Часть № 1							
1	390431,00	2151813,79	390431,00	2151813,79	Картометрический метод	0,10	–
2	390469,08	2151828,04	390469,08	2151828,04	Картометрический метод	0,10	–
3	390470,36	2151832,50	390470,36	2151832,50	Картометрический метод	0,10	–
4	390474,92	2151836,56	390474,92	2151836,56	Картометрический метод	0,10	–
5	390480,60	2151835,95	390480,60	2151835,95	Картометрический метод	0,10	–
6	390479,39	2151867,94	390479,39	2151867,94	Картометрический метод	0,10	–
7	390495,44	2151880,62	390495,44	2151880,62	Картометрический метод	0,10	–
8	390504,08	2151882,83	390504,08	2151882,83	Картометрический метод	0,10	–
9	390500,91	2151917,52	390500,91	2151917,52	Картометрический метод	0,10	–
10	390499,87	2151917,33	390499,87	2151917,33	Картометрический метод	0,10	–
11	390457,26	2151918,32	390457,26	2151918,32	Картометрический метод	0,10	–
12	390457,25	2151916,66	390457,25	2151916,66	Картометрический метод	0,10	–
13	390387,42	2151915,23	390387,42	2151915,23	Картометрический метод	0,10	–
14	390332,68	2151915,08	390332,68	2151915,08	Картометрический метод	0,10	–
15	390285,10	2151915,89	390285,10	2151915,89	Картометрический метод	0,10	–
16	390209,25	2151915,46	390209,25	2151915,46	Картометрический метод	0,10	–
17	390158,89	2151915,78	390158,89	2151915,78	Картометрический метод	0,10	–
18	390134,80	2151916,12	390134,80	2151916,12	Картометрический метод	0,10	–
19	390134,80	2151918,51	390134,80	2151918,51	Картометрический метод	0,10	–
20	390134,76	2151918,51	390134,76	2151918,51	Картометрический метод	0,10	–
21	390060,57	2151918,51	390060,57	2151918,51	Картометрический метод	0,10	–
22	390054,37	2151916,66	390054,37	2151916,66	Картометрический метод	0,10	–
23	390048,46	2151919,51	390048,46	2151919,51	Картометрический метод	0,10	–
24	390046,03	2151921,88	390046,03	2151921,88	Картометрический метод	0,10	–
25	390043,95	2151925,78	390043,95	2151925,78	Картометрический метод	0,10	–

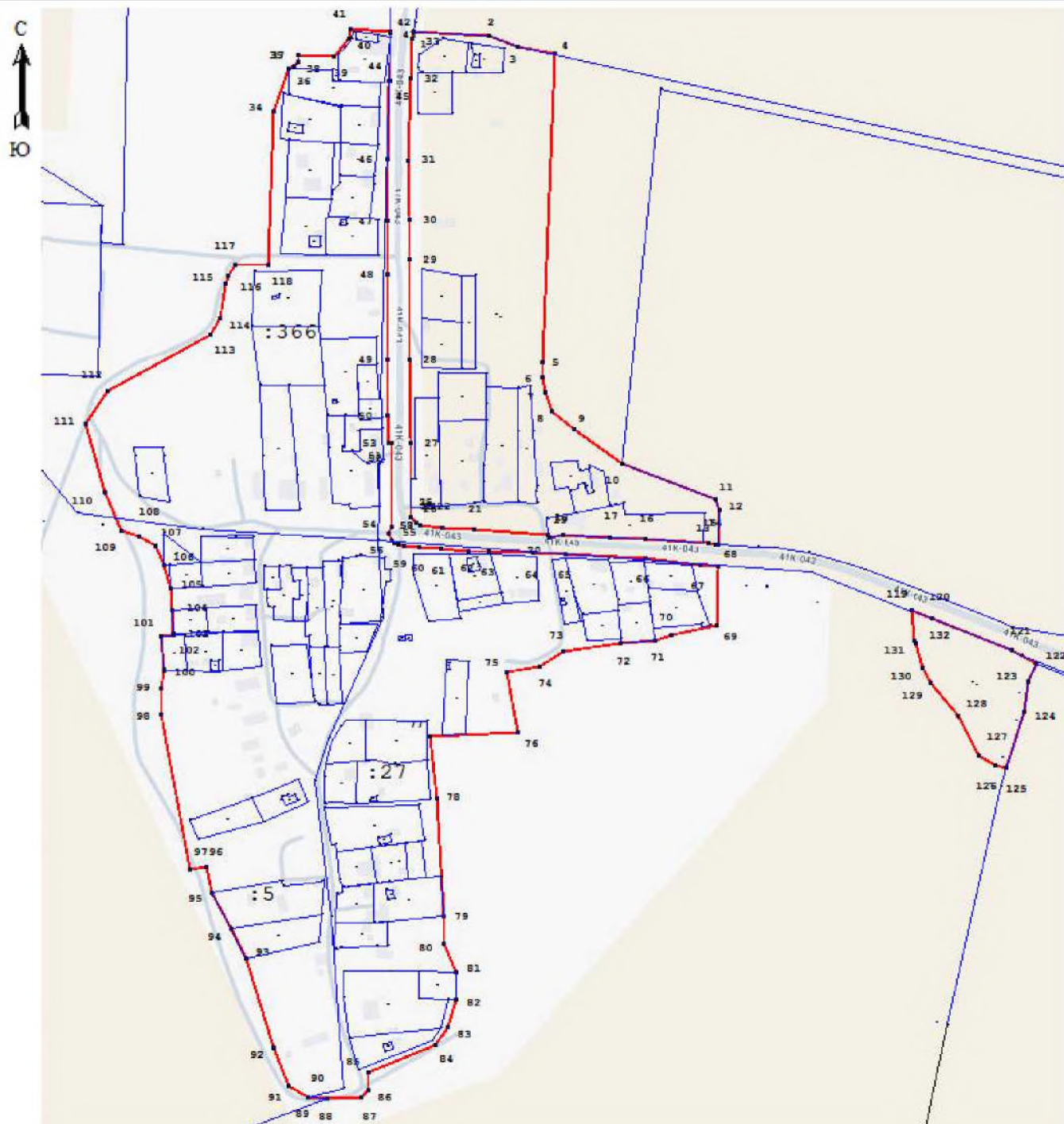
1	2	3	4	5	6	7	8
26	390042,92	2151929,79	390042,92	2151929,79	Картометрический метод	0,10	–
27	390042,37	2151943,75	390042,37	2151943,75	Картометрический метод	0,10	–
28	390040,33	2151962,75	390040,33	2151962,75	Картометрический метод	0,10	–
29	390038,75	2151987,52	390038,75	2151987,52	Картометрический метод	0,10	–
30	390038,87	2152005,50	390038,87	2152005,50	Картометрический метод	0,10	–
31	390036,63	2152044,39	390036,63	2152044,39	Картометрический метод	0,10	–
32	390036,27	2152074,51	390036,27	2152074,51	Картометрический метод	0,10	–
33	390032,46	2152145,25	390032,46	2152145,25	Картометрический метод	0,10	–
34	390026,59	2152194,19	390026,59	2152194,19	Картометрический метод	0,10	–
35	390025,31	2152210,14	390025,31	2152210,14	Картометрический метод	0,10	–
36	389973,05	2152208,87	389973,05	2152208,87	Картометрический метод	0,10	–
37	389964,32	2152168,21	389964,32	2152168,21	Картометрический метод	0,10	–
38	389959,47	2152153,71	389959,47	2152153,71	Картометрический метод	0,10	–
39	389956,39	2152123,74	389956,39	2152123,74	Картометрический метод	0,10	–
40	389949,09	2152071,96	389949,09	2152071,96	Картометрический метод	0,10	–
41	389936,11	2152050,62	389936,11	2152050,62	Картометрический метод	0,10	–
42	389930,59	2152022,15	389930,59	2152022,15	Картометрический метод	0,10	–
43	389876,98	2152031,44	389876,98	2152031,44	Картометрический метод	0,10	–
44	389873,94	2151953,78	389873,94	2151953,78	Картометрический метод	0,10	–
45	389818,46	2151959,30	389818,46	2151959,30	Картометрический метод	0,10	–
46	389712,90	2151965,72	389712,90	2151965,72	Картометрический метод	0,10	–
47	389688,84	2151965,86	389688,84	2151965,86	Картометрический метод	0,10	–
48	389663,84	2151977,07	389663,84	2151977,07	Картометрический метод	0,10	–
49	389638,89	2151976,79	389638,89	2151976,79	Картометрический метод	0,10	–
50	389614,39	2151969,73	389614,39	2151969,73	Картометрический метод	0,10	–
51	389598,46	2151958,66	389598,46	2151958,66	Картометрический метод	0,10	–
52	389574,67	2151898,09	389574,67	2151898,09	Картометрический метод	0,10	–
53	389558,08	2151898,63	389558,08	2151898,63	Картометрический метод	0,10	–
54	389551,85	2151892,32	389551,85	2151892,32	Картометрический метод	0,10	–
55	389550,94	2151861,80	389550,94	2151861,80	Картометрический метод	0,10	–
56	389552,05	2151844,95	389552,05	2151844,95	Картометрический метод	0,10	–
57	389552,58	2151844,07	389552,58	2151844,07	Картометрический метод	0,10	–
58	389562,33	2151827,76	389562,33	2151827,76	Картометрический метод	0,10	–

1	2	3	4	5	6	7	8
59	389595,72	2151814,12	389595,72	2151814,12	Картометрический метод	0,10	–
60	389676,04	2151789,85	389676,04	2151789,85	Картометрический метод	0,10	–
61	389702,17	2151776,38	389702,17	2151776,38	Картометрический метод	0,10	–
62	389734,80	2151759,57	389734,80	2151759,57	Картометрический метод	0,10	–
63	389757,42	2151754,56	389757,42	2151754,56	Картометрический метод	0,10	–
64	389755,60	2151739,13	389755,60	2151739,13	Картометрический метод	0,10	–
65	389892,84	2151714,07	389892,84	2151714,07	Картометрический метод	0,10	–
66	389915,74	2151713,85	389915,74	2151713,85	Картометрический метод	0,10	–
67	389931,69	2151716,19	389931,69	2151716,19	Картометрический метод	0,10	–
68	389962,29	2151714,29	389962,29	2151714,29	Картометрический метод	0,10	–
69	389963,39	2151724,62	389963,39	2151724,62	Картометрический метод	0,10	–
70	389964,82	2151724,59	389964,82	2151724,59	Картометрический метод	0,10	–
71	389986,16	2151723,78	389986,16	2151723,78	Картометрический метод	0,10	–
72	390005,73	2151722,08	390005,73	2151722,08	Картометрический метод	0,10	–
73	390026,42	2151715,91	390026,42	2151715,91	Картометрический метод	0,10	–
74	390042,84	2151708,36	390042,84	2151708,36	Картометрический метод	0,10	–
75	390051,66	2151694,05	390051,66	2151694,05	Картометрический метод	0,10	–
76	390056,81	2151677,85	390056,81	2151677,85	Картометрический метод	0,10	–
77	390090,46	2151663,28	390090,46	2151663,28	Картометрический метод	0,10	–
78	390151,62	2151647,17	390151,62	2151647,17	Картометрический метод	0,10	–
79	390181,32	2151665,85	390181,32	2151665,85	Картометрический метод	0,10	–
80	390231,84	2151757,65	390231,84	2151757,65	Картометрический метод	0,10	–
81	390246,09	2151766,38	390246,09	2151766,38	Картометрический метод	0,10	–
82	390277,24	2151770,68	390277,24	2151770,68	Картометрический метод	0,10	–
83	390284,60	2151773,48	390284,60	2151773,48	Картометрический метод	0,10	–
84	390293,73	2151779,85	390293,73	2151779,85	Картометрический метод	0,10	–
85	390293,36	2151808,54	390293,36	2151808,54	Картометрический метод	0,10	–
1	390431,00	2151813,79	390431,00	2151813,79	Картометрический метод	0,10	–
Часть № 2							
86	390501,80	2151938,47	390501,80	2151938,47	Картометрический метод	0,10	–
87	390497,33	2152005,83	390497,33	2152005,83	Картометрический метод	0,10	–
88	390488,59	2152031,03	390488,59	2152031,03	Картометрический метод	0,10	–
89	390481,32	2152064,21	390481,32	2152064,21	Картометрический метод	0,10	–
90	390207,59	2152053,42	390207,59	2152053,42	Картометрический метод	0,10	–





1	2	3	4	5	6	7	8
91	390193,56	2152053,27	390193,56	2152053,27	Картометрический метод	0,10	–
92	390179,77	2152055,52	390179,77	2152055,52	Картометрический метод	0,10	–
93	390163,40	2152061,69	390163,40	2152061,69	Картометрический метод	0,10	–
94	390146,84	2152081,47	390146,84	2152081,47	Картометрический метод	0,10	–
95	390116,14	2152123,93	390116,14	2152123,93	Картометрический метод	0,10	–
96	390084,35	2152206,91	390084,35	2152206,91	Картометрический метод	0,10	–
97	390075,27	2152211,42	390075,27	2152211,42	Картометрический метод	0,10	–
98	390044,65	2152209,79	390044,65	2152209,79	Картометрический метод	0,10	–
99	390044,78	2152207,38	390044,78	2152207,38	Картометрический метод	0,10	–
100	390045,16	2152201,54	390045,16	2152201,54	Картометрический метод	0,10	–
101	390049,19	2152145,71	390049,19	2152145,71	Картометрический метод	0,10	–
102	390051,21	2152113,80	390051,21	2152113,80	Картометрический метод	0,10	–
103	390052,83	2152072,22	390052,83	2152072,22	Картометрический метод	0,10	–
104	390050,18	2152059,09	390050,18	2152059,09	Картометрический метод	0,10	–
105	390053,62	2152058,38	390053,62	2152058,38	Картометрический метод	0,10	–
106	390057,40	2151992,52	390057,40	2151992,52	Картометрический метод	0,10	–
107	390059,26	2151964,40	390059,26	2151964,40	Картометрический метод	0,10	–
108	390061,33	2151945,13	390061,33	2151945,13	Картометрический метод	0,10	–
109	390063,89	2151941,25	390063,89	2151941,25	Картометрический метод	0,10	–
110	390069,30	2151936,39	390069,30	2151936,39	Картометрический метод	0,10	–
111	390069,33	2151936,36	390069,33	2151936,36	Картометрический метод	0,10	–
112	390134,76	2151936,58	390134,76	2151936,58	Картометрический метод	0,10	–
113	390209,26	2151934,46	390209,26	2151934,46	Картометрический метод	0,10	–
114	390299,14	2151935,21	390299,14	2151935,21	Картометрический метод	0,10	–
115	390333,61	2151935,25	390333,61	2151935,25	Картометрический метод	0,10	–
116	390387,21	2151934,23	390387,21	2151934,23	Картометрический метод	0,10	–
117	390460,10	2151935,64	390460,10	2151935,64	Картометрический метод	0,10	–
118	390494,98	2151937,56	390494,98	2151937,56	Картометрический метод	0,10	–
86	390501,80	2151938,47	390501,80	2151938,47	Картометрический метод	0,10	–
Часть № 3							
119	389985,32	2152382,41	389985,32	2152382,41	Картометрический метод	0,10	–
120	389979,13	2152400,32	389979,13	2152400,32	Картометрический метод	0,10	–
121	389949,92	2152471,35	389949,92	2152471,35	Картометрический метод	0,10	–
122	389938,79	2152492,98	389938,79	2152492,98	Картометрический метод	0,10	–

ОПИСАНИЕ МЕСТОПОЛОЖЕНИЯ ГРАНИЦ
деревня Черенковицы
 (наименование объекта)

План границ



Условные обозначения

- | | | | |
|---|--|---|--|
|  | изменяемая граница населенного пункта |  | характерная точка границы населенного пункта |
|  | границы объектов недвижимости, сведения о которых содержатся в Едином государственном реестре недвижимости |  | :257 номер земельного участка, сведения о котором содержатся в Едином государственном реестре недвижимости |

Масштаб 1:5 000

ОПИСАНИЕ МЕСТОПОЛОЖЕНИЯ ГРАНИЦ

деревня Чирковицы

(наименование объекта, местоположение границ которого описано (далее - объект))

Раздел 1

Сведения об объекте		
№ п/п	Характеристики объекта	Описание характеристик
1	2	3
1	Местоположение объекта	Ленинградская область, Волосовский муниципальный район, Бегуницкое сельское поселение
2	Площадь объекта +/- величина погрешности определения площади (Р +/- Дельта Р)	462345 м ² +/- 145 м ²
3	Иные характеристики объекта	—

Раздел 2

Сведения о местоположении измененных (уточненных) границ объекта

1. Система координат МСК-47, зона 2

2. Сведения о характерных точках границ объекта

Обозначение характерных точек границ	Существующие координаты, м		Измененные (уточненные) координаты, м		Метод определения координат характерной точки	Средняя квадратическая погрешность положения характерной точки (МТ), м	Описание обозначения точки на местности (при наличии)
	X	Y	X	Y			
1	2	3	4	5	6	7	8
1	–	–	395116,55	2148042,28	Картометрический метод	0,10	–
2	–	–	395121,29	2148041,84	Картометрический метод	0,10	–
3	–	–	395130,36	2148028,47	Картометрический метод	0,10	–
4	–	–	395137,66	2148007,62	Картометрический метод	0,10	–
5	–	–	395141,31	2148005,83	Картометрический метод	0,10	–
6	395157,61	2148051,16	395157,61	2148051,16	Картометрический метод	0,10	–
7	395177,99	2148107,91	395177,99	2148107,91	Картометрический метод	0,10	–
8	395178,63	2148107,91	395178,63	2148107,91	Картометрический метод	0,10	–
9	395177,58	2148119,37	395177,58	2148119,37	Картометрический метод	0,10	–
10	395180,15	2148163,37	395180,15	2148163,37	Картометрический метод	0,10	–
11	395182,86	2148182,18	395182,86	2148182,18	Картометрический метод	0,10	–
12	395182,38	2148212,74	395182,38	2148212,74	Картометрический метод	0,10	–
13	395179,11	2148223,49	395179,11	2148223,49	Картометрический метод	0,10	–
14	395173,18	2148229,56	395173,18	2148229,56	Картометрический метод	0,10	–
15	395164,60	2148231,98	395164,60	2148231,98	Картометрический метод	0,10	–
16	395161,53	2148232,98	395161,53	2148232,98	Картометрический метод	0,10	–
17	395149,28	2148235,09	395149,28	2148235,09	Картометрический метод	0,10	–
18	395149,08	2148235,11	395149,08	2148235,11	Картометрический метод	0,10	–
19	–	–	395149,07	2148235,10	Картометрический метод	0,10	–
20	–	–	395136,35	2148237,36	Картометрический метод	0,10	–
21	–	–	395139,04	2148306,54	Картометрический метод	0,10	–
22	–	–	395139,76	2148348,14	Картометрический метод	0,10	–
23	–	–	395139,80	2148350,63	Картометрический метод	0,10	–
24	–	–	395140,09	2148366,64	Картометрический метод	0,10	–
25	–	–	395147,56	2148376,79	Картометрический метод	0,10	–

1	2	3	4	5	6	7	8
26	–	–	395149,15	2148376,97	Картометрический метод	0,10	–
27	–	–	395149,90	2148383,15	Картометрический метод	0,10	–
28	395190,91	2148390,31	395190,91	2148390,31	Картометрический метод	0,10	–
29	395218,90	2148349,60	395218,90	2148349,60	Картометрический метод	0,10	–
30	395221,11	2148324,28	395221,11	2148324,28	Картометрический метод	0,10	–
31	395234,88	2148301,43	395234,88	2148301,43	Картометрический метод	0,10	–
32	395290,23	2148306,23	395290,23	2148306,23	Картометрический метод	0,10	–
33	395299,78	2148306,18	395299,78	2148306,18	Картометрический метод	0,10	–
34	395300,39	2148222,74	395300,39	2148222,74	Картометрический метод	0,10	–
35	395316,25	2148170,23	395316,25	2148170,23	Картометрический метод	0,10	–
36	395320,85	2148170,35	395320,85	2148170,35	Картометрический метод	0,10	–
37	395325,79	2148171,86	395325,79	2148171,86	Картометрический метод	0,10	–
38	395345,03	2148183,95	395345,03	2148183,95	Картометрический метод	0,10	–
39	395362,69	2148198,10	395362,69	2148198,10	Картометрический метод	0,10	–
40	395366,94	2148203,60	395366,94	2148203,60	Картометрический метод	0,10	–
41	395371,15	2148220,03	395371,15	2148220,03	Картометрический метод	0,10	–
42	395371,90	2148230,59	395371,90	2148230,59	Картометрический метод	0,10	–
43	395371,37	2148240,31	395371,37	2148240,31	Картометрический метод	0,10	–
44	395369,73	2148253,69	395369,73	2148253,69	Картометрический метод	0,10	–
45	395366,04	2148265,88	395366,04	2148265,88	Картометрический метод	0,10	–
46	395359,76	2148276,65	395359,76	2148276,65	Картометрический метод	0,10	–
47	395353,07	2148287,08	395353,07	2148287,08	Картометрический метод	0,10	–
48	395347,88	2148299,61	395347,88	2148299,61	Картометрический метод	0,10	–
49	395339,78	2148326,29	395339,78	2148326,29	Картометрический метод	0,10	–
50	395337,39	2148340,24	395337,39	2148340,24	Картометрический метод	0,10	–
51	395337,09	2148349,56	395337,09	2148349,56	Картометрический метод	0,10	–
52	395338,85	2148369,25	395338,85	2148369,25	Картометрический метод	0,10	–
53	395349,93	2148435,95	395349,93	2148435,95	Картометрический метод	0,10	–
54	395353,02	2148455,14	395353,02	2148455,14	Картометрический метод	0,10	–
55	395356,35	2148475,20	395356,35	2148475,20	Картометрический метод	0,10	–
56	395359,51	2148486,09	395359,51	2148486,09	Картометрический метод	0,10	–
57	395363,49	2148496,78	395363,49	2148496,78	Картометрический метод	0,10	–
58	395365,77	2148502,56	395365,77	2148502,56	Картометрический метод	0,10	–

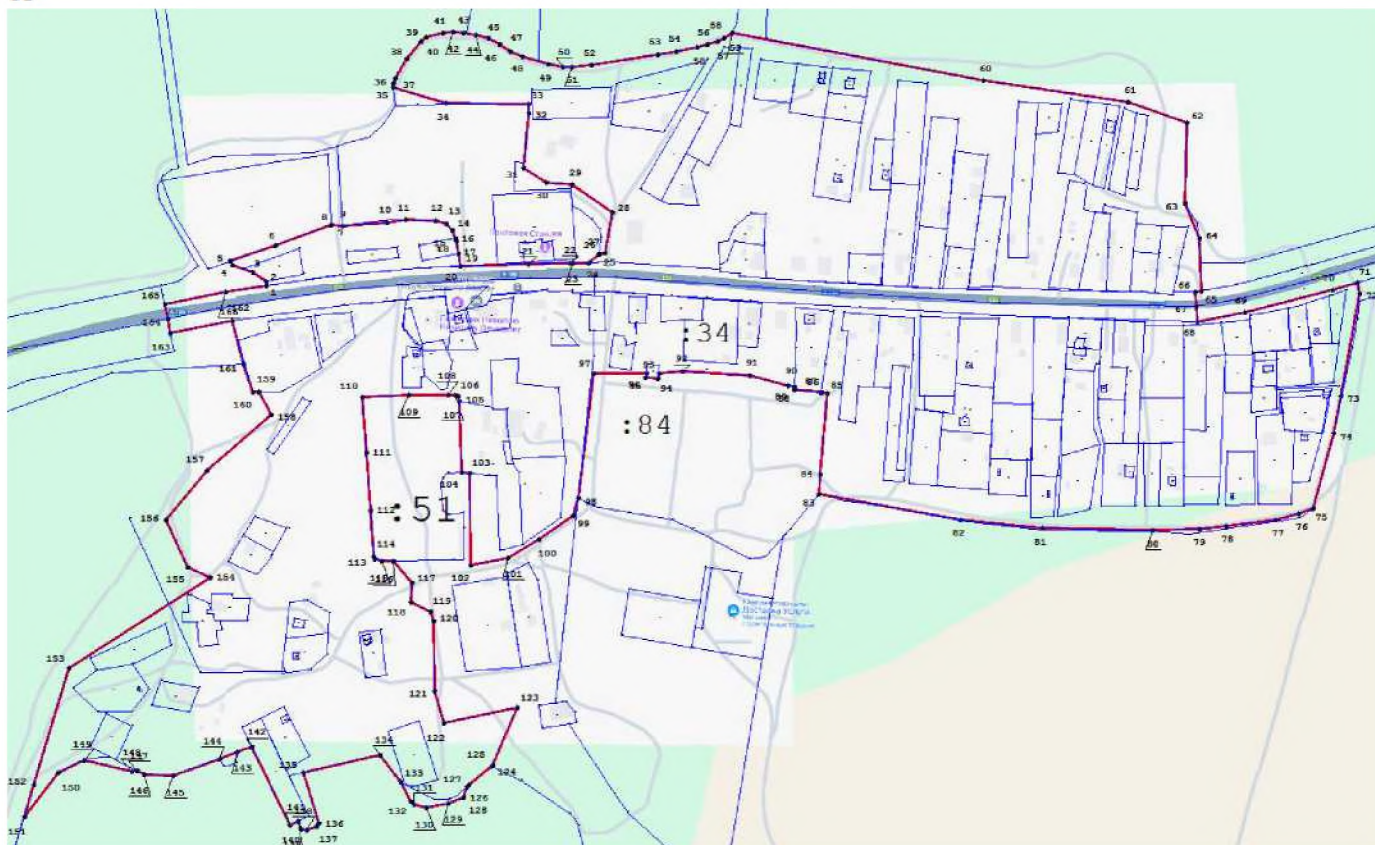
1	2	3	4	5	6	7	8
59	395371,83	2148510,95	395371,83	2148510,95	Картометрический метод	0,10	–
60	395323,26	2148763,62	395323,26	2148763,62	Картометрический метод	0,10	–
61	395301,64	2148908,54	395301,64	2148908,54	Картометрический метод	0,10	–
62	395280,98	2148968,21	395280,98	2148968,21	Картометрический метод	0,10	–
63	395199,60	2148965,71	395199,60	2148965,71	Картометрический метод	0,10	–
64	395164,76	2148980,82	395164,76	2148980,82	Картометрический метод	0,10	–
65	–	–	395111,45	2148982,33	Картометрический метод	0,10	–
66	395110,30	2148976,24	395110,30	2148976,24	Картометрический метод	0,10	–
67	–	–	395095,64	2148977,50	Картометрический метод	0,10	–
68	395080,56	2148978,74	395080,56	2148978,74	Картометрический метод	0,10	–
69	395089,47	2149025,92	395089,47	2149025,92	Картометрический метод	0,10	–
70	395112,89	2149114,25	395112,89	2149114,25	Картометрический метод	0,10	–
71	395119,94	2149139,68	395119,94	2149139,68	Картометрический метод	0,10	–
72	395108,09	2149141,58	395108,09	2149141,58	Картометрический метод	0,10	–
73	395005,94	2149122,51	395005,94	2149122,51	Картометрический метод	0,10	–
74	394968,15	2149115,46	394968,15	2149115,46	Картометрический метод	0,10	–
75	394892,66	2149094,24	394892,66	2149094,24	Картометрический метод	0,10	–
76	394887,30	2149079,83	394887,30	2149079,83	Картометрический метод	0,10	–
77	394881,50	2149057,57	394881,50	2149057,57	Картометрический метод	0,10	–
78	394874,86	2149007,87	394874,86	2149007,87	Картометрический метод	0,10	–
79	394872,15	2148980,32	394872,15	2148980,32	Картометрический метод	0,10	–
80	394870,21	2148934,06	394870,21	2148934,06	Картометрический метод	0,10	–
81	394872,49	2148822,20	394872,49	2148822,20	Картометрический метод	0,10	–
82	394881,06	2148740,41	394881,06	2148740,41	Картометрический метод	0,10	–
83	394906,54	2148598,33	394906,54	2148598,33	Картометрический метод	0,10	–
84	394926,36	2148599,26	394926,36	2148599,26	Картометрический метод	0,10	–
85	395008,65	2148606,34	395008,65	2148606,34	Картометрический метод	0,10	–
86	395009,88	2148600,05	395009,88	2148600,05	Картометрический метод	0,10	–
87	395008,82	2148599,87	395008,82	2148599,87	Картометрический метод	0,10	–
88	395011,78	2148572,90	395011,78	2148572,90	Картометрический метод	0,10	–
89	395015,13	2148573,01	395015,13	2148573,01	Картометрический метод	0,10	–
90	395016,29	2148567,04	395016,29	2148567,04	Картометрический метод	0,10	–
91	395026,80	2148528,70	395026,80	2148528,70	Картометрический метод	0,10	–

1	2	3	4	5	6	7	8
92	395030,52	2148460,62	395030,52	2148460,62	Картометрический метод	0,10	–
93	395028,37	2148436,91	395028,37	2148436,91	Картометрический метод	0,10	–
94	395023,55	2148436,55	395023,55	2148436,55	Картометрический метод	0,10	–
95	395024,82	2148424,08	395024,82	2148424,08	Картометрический метод	0,10	–
96	395028,14	2148424,34	395028,14	2148424,34	Картометрический метод	0,10	–
97	395028,92	2148371,63	395028,92	2148371,63	Картометрический метод	0,10	–
98	394902,50	2148355,85	394902,50	2148355,85	Картометрический метод	0,10	–
99	394885,37	2148350,74	394885,37	2148350,74	Картометрический метод	0,10	–
100	394861,55	2148316,77	394861,55	2148316,77	Картометрический метод	0,10	–
101	394842,11	2148285,71	394842,11	2148285,71	Картометрический метод	0,10	–
102	394835,70	2148248,49	394835,70	2148248,49	Картометрический метод	0,10	–
103	394927,84	2148247,03	394927,84	2148247,03	Картометрический метод	0,10	–
104	394928,79	2148239,06	394928,79	2148239,06	Картометрический метод	0,10	–
105	395000,19	2148236,54	395000,19	2148236,54	Картометрический метод	0,10	–
106	395006,00	2148235,42	395006,00	2148235,42	Картометрический метод	0,10	–
107	395006,87	2148232,77	395006,87	2148232,77	Картометрический метод	0,10	–
108	395006,69	2148224,97	395006,69	2148224,97	Картометрический метод	0,10	–
109	395006,23	2148185,36	395006,23	2148185,36	Картометрический метод	0,10	–
110	395004,74	2148138,44	395004,74	2148138,44	Картометрический метод	0,10	–
111	394948,07	2148142,62	394948,07	2148142,62	Картометрический метод	0,10	–
112	394890,35	2148147,11	394890,35	2148147,11	Картометрический метод	0,10	–
113	394843,42	2148150,02	394843,42	2148150,02	Картометрический метод	0,10	–
114	394841,87	2148150,94	394841,87	2148150,94	Картометрический метод	0,10	–
115	394839,01	2148158,59	394839,01	2148158,59	Картометрический метод	0,10	–
116	394839,22	2148169,64	394839,22	2148169,64	Картометрический метод	0,10	–
117	394817,36	2148188,56	394817,36	2148188,56	Картометрический метод	0,10	–
118	394797,53	2148187,67	394797,53	2148187,67	Картометрический метод	0,10	–
119	394788,71	2148207,14	394788,71	2148207,14	Картометрический метод	0,10	–
120	394779,29	2148210,68	394779,29	2148210,68	Картометрический метод	0,10	–
121	394709,05	2148211,49	394709,05	2148211,49	Картометрический метод	0,10	–
122	394676,17	2148221,25	394676,17	2148221,25	Картометрический метод	0,10	–
123	394691,99	2148294,89	394691,99	2148294,89	Картометрический метод	0,10	–
124	394634,16	2148269,78	394634,16	2148269,78	Картометрический метод	0,10	–




1	2	3	4	5	6	7	8
125	394632,92	2148269,24	394632,92	2148269,24	Картометрический метод	0,10	–
126	394614,09	2148245,87	394614,09	2148245,87	Картометрический метод	0,10	–
127	394611,69	2148243,36	394611,69	2148243,36	Картометрический метод	0,10	–
128	–	–	394601,97	2148240,52	Картометрический метод	0,10	–
129	–	–	394594,95	2148225,49	Картометрический метод	0,10	–
130	–	–	394591,00	2148203,26	Картометрический метод	0,10	–
131	–	–	394594,72	2148191,28	Картометрический метод	0,10	–
132	–	–	394597,88	2148188,22	Картометрический метод	0,10	–
133	–	–	394617,58	2148177,79	Картометрический метод	0,10	–
134	394644,35	2148156,36	394644,35	2148156,36	Картометрический метод	0,10	–
135	–	–	394626,44	2148079,33	Картометрический метод	0,10	–
136	–	–	394575,90	2148095,17	Картометрический метод	0,10	–
137	–	–	394572,24	2148093,63	Картометрический метод	0,10	–
138	–	–	394568,80	2148082,96	Картометрический метод	0,10	–
139	–	–	394568,86	2148077,84	Картометрический метод	0,10	–
140	–	–	394577,39	2148074,11	Картометрический метод	0,10	–
141	–	–	394573,52	2148066,19	Картометрический метод	0,10	–
142	394652,27	2148027,62	394652,27	2148027,62	Картометрический метод	0,10	–
143	394646,95	2148013,16	394646,95	2148013,16	Картометрический метод	0,10	–
144	394640,37	2147995,27	394640,37	2147995,27	Картометрический метод	0,10	–
145	394623,41	2147949,19	394623,41	2147949,19	Картометрический метод	0,10	–
146	394624,75	2147919,44	394624,75	2147919,44	Картометрический метод	0,10	–
147	394628,15	2147912,71	394628,15	2147912,71	Картометрический метод	0,10	–
148	394627,05	2147906,97	394627,05	2147906,97	Картометрический метод	0,10	–
149	394639,29	2147859,38	394639,29	2147859,38	Картометрический метод	0,10	–
150	394626,76	2147833,74	394626,76	2147833,74	Картометрический метод	0,10	–
151	394581,81	2147799,49	394581,81	2147799,49	Картометрический метод	0,10	–
152	394613,65	2147808,26	394613,65	2147808,26	Картометрический метод	0,10	–
153	394731,44	2147844,02	394731,44	2147844,02	Картометрический метод	0,10	–
154	394822,35	2147986,01	394822,35	2147986,01	Картометрический метод	0,10	–
155	394833,55	2147962,91	394833,55	2147962,91	Картометрический метод	0,10	–
156	394880,81	2147941,75	394880,81	2147941,75	Картометрический метод	0,10	–
157	394930,97	2147983,07	394930,97	2147983,07	Картометрический метод	0,10	–

ОПИСАНИЕ МЕСТОПОЛОЖЕНИЯ ГРАНИЦ
деревня Чирковицы
(наименование объекта)

План границ



Условные обозначения

- | | |
|--|--|
|  изменяемая граница населенного пункта |  характерная точка границы населенного пункта |
|  границы объектов недвижимости, сведения о которых содержатся в Едином государственном реестре недвижимости | : 257 номер земельного участка, сведения о котором содержатся в Едином государственном реестре недвижимости |

Масштаб 1:6 000