



АДМИНИСТРАЦИЯ ЛЕНИНГРАДСКОЙ ОБЛАСТИ
КОМИТЕТ ПО СОХРАНЕНИЮ КУЛЬТУРНОГО НАСЛЕДИЯ
ЛЕНИНГРАДСКОЙ ОБЛАСТИ

ПРИКАЗ

«21» мая 2026 года

№ 01-03/26-90
Санкт-Петербург

О включении выявленного объекта культурного наследия «Карельский укрепленный район. Меднозаводский батальонный район обороны. Фортификационный комплекс (пулеметная огневая точка ДОТ № 333, № 337, № 341, ЖБОТ, эскарп, противотанковые надолбы)», расположенного по адресу: Ленинградская область, Всеволожский муниципальный район, Юкковское сельское поселение, 36-й км Выборгского шоссе, 3 км северо-западнее д. Медный завод, ур. Мертузь (кадастровый квартал 47:07:0478001, с обеих сторон от охранной зоны воздушной линии электропередачи 330 кВ Л421 ПС «Выборгская» – ПС «Восточная», в единый государственный реестр объектов культурного наследия (памятников истории и культуры) народов Российской Федерации в качестве объекта культурного наследия регионального значения, утверждении границ его территории и предмета охраны

В соответствии со статьями 3.1, 5.1, 9.2, 16.1, 18, 33 Федерального закона от 25 июня 2002 года № 73-ФЗ «Об объектах культурного наследия (памятниках истории и культуры) народов Российской Федерации», статьей 4 Областного закона Ленинградской области от 25 декабря 2015 года № 140-оз «О государственной охране, сохранении, использовании и популяризации объектов культурного наследия (памятников истории и культуры) народов Российской Федерации, расположенных на территории Ленинградской области», постановлением Правительства Ленинградской области от 21 декабря 2020 года № 839 «Об органах исполнительной власти Ленинградской области в сфере культуры и туризма», Положением о едином государственном реестре объектов культурного наследия (памятников истории и культуры) народов Российской Федерации, утвержденным приказом Министерства культуры Российской Федерации от 3 октября 2011 года № 954, подпунктами 2.1.2, 2.3.7 Положения о комитете по сохранению культурного наследия Ленинградской области, утвержденного постановлением Правительства Ленинградской области от 24 декабря 2020 года № 850, на основании положительного заключения государственной историко-культурной экспертизы,

выполненной аттестованным экспертом Савиничем А.Ю. (приказ Министерства культуры Российской Федерации от 29 сентября 2023 года № 2785),

приказываю:

1. Включить выявленный объект культурного наследия «Карельский укрепленный район. Меднозаводский батальонный район обороны. Фортификационный комплекс (пулеметная огневая точка ДОТ № 333, № 337, № 341, ЖБОТ, эскарп, противотанковые надолбы)», расположенный по адресу: Ленинградская область, Всеволожский муниципальный район, Юкковское сельское поселение, 36-й км Выборгского шоссе, 3 км северо-западнее д. Медный завод, ур. Мертушь (кадастровый квартал 47:07:0478001, с обеих сторон от охранной зоны воздушной линии электропередачи 330 кВ Л421 ПС «Выборгская» – ПС «Восточная», в единый государственный реестр объектов культурного наследия (памятников истории и культуры) народов Российской Федерации в качестве объекта культурного наследия регионального значения с наименованием «Карельский укрепленный район. Мертушский батальонный район обороны. Фортификационный комплекс в составе: ДОТы № 333, № 337, № 341, ЖБОТ, эскарп, противотанковые надолбы», 1928-1940-е гг., вид – ансамбль, местонахождение (адрес): Ленинградская область, Всеволожский муниципальный район, Юкковское сельское поселение, 36-й км Выборгского шоссе, 3 км северо-западнее д. Медный завод, ур. Мертушь (кадастровый квартал 47:07:0478001, с обеих сторон от охранной зоны воздушной линии электропередачи 330 кВ Л421 ПС «Выборгская» – ПС «Восточная», в составе:

– объект культурного наследия регионального значения «Пулеметный ДОТ № 337», 1928 г., вид – памятник;

– объект культурного наследия регионального значения «ДОТ №333», 1928 г., вид – памятник;

– объект культурного наследия регионального значения «ДОТ №341», 1928 г., вид – памятник;

– объект культурного наследия регионального значения «Пулеметный ЖБОТ», 1941 г., вид – памятник;

– объект культурного наследия регионального значения «Эскарп», 1928-1940-е гг., вид - памятник;

– объект культурного наследия регионального значения «Надолбы», 1928-1940-е гг., вид – памятник.

2. Утвердить границы территории объекта культурного наследия регионального значения «Карельский укрепленный район. Мертушский батальонный район обороны. Фортификационный комплекс в составе: ДОТы № 333, № 337, № 341, ЖБОТ, эскарп, противотанковые надолбы», расположенного по адресу: Ленинградская область, Всеволожский муниципальный район, Юкковское сельское поселение, 36-й км Выборгского шоссе, 3 км северо-западнее д. Медный завод, ур. Мертушь (кадастровый квартал 47:07:0478001, с обеих сторон от охранной зоны воздушной линии электропередачи 330 кВ Л421 ПС «Выборгская» – ПС «Восточная», согласно приложению № 1 к настоящему приказу.

3. Утвердить предмет охраны объекта культурного наследия регионального значения «Карельский укрепленный район. Мергутский батальонный район обороны. Фортификационный комплекс в составе: ДОТы № 333, № 337, № 341, ЖБОТ, эскарп, противотанковые надолбы», расположенного по адресу: Ленинградская область, Всеволожский муниципальный район, Юкковское сельское поселение, 36-й км Выборгского шоссе, 3 км северо-западнее д. Медный завод, ур. Мергуть (кадастровый квартал 47:07:0478001, с обеих сторон от охранной зоны воздушной линии электропередачи 330 кВ Л421 ПС «Выборгская» – ПС «Восточная», согласно приложению № 2 к настоящему приказу.

4. Исключить выявленный объект культурного наследия «Карельский укрепленный район. Меднозаводский батальонный район обороны. Фортификационный комплекс (пулеметная огневая точка ДОТ № 333, № 337, № 341, ЖБОТ, эскарп, противотанковые надолбы)», расположенный по адресу: Ленинградская область, Всеволожский муниципальный район, Юкковское сельское поселение, 36-й км Выборгского шоссе, 3 км северо-западнее д. Медный завод, ур. Мергуть (кадастровый квартал 47:07:0478001, с обеих сторон от охранной зоны воздушной линии электропередачи 330 кВ Л421 ПС «Выборгская» – ПС «Восточная», из Перечня выявленных объектов культурного наследия, расположенных на территории Ленинградской области, включенный приказом комитета по культуре Ленинградской области от 17 июля 2019 № 01-03/19-366 (п. 7).

5. Отделу по осуществлению полномочий Ленинградской области в сфере объектов культурного наследия комитета по сохранению культурного наследия Ленинградской области обеспечить:

– внесение сведений об объекте культурного наследия регионального значения, указанном в п. 1 настоящего приказа, в единый государственный реестр объектов культурного наследия (памятников истории и культуры) народов Российской Федерации;

– направление копии настоящего приказа в сроки, установленные действующим законодательством, в территориальный орган федерального органа исполнительной власти, уполномоченного Правительством Российской Федерации на осуществление государственного кадастрового учета, государственной регистрации прав, ведение Единого государственного реестра недвижимости и предоставление сведений, содержащихся в Едином государственном реестре недвижимости;

– направление письменного уведомления собственнику или иному законному владельцу объекта культурного наследия регионального значения, земельного участка в границах территории объекта культурного наследия регионального значения, указанного в п.1 настоящего приказа.

6. Сектору делопроизводства и информационного обеспечения комитета по сохранению культурного наследия Ленинградской области обеспечить размещение настоящего приказа в сетевом издании «Электронное опубликование документов» в информационно-телекоммуникационной сети «Интернет».

7. Контроль за исполнением настоящего приказа возложить на заместителя председателя комитета по сохранению культурного наследия Ленинградской области, осуществляющего полномочия в сфере сохранения, использования, популяризации и государственной охраны объектов культурного наследия.

8. Настоящий приказ вступает в силу со дня его официального опубликования.

Вице-губернатор Ленинградской области
по вопросам развития и сохранения культурного
наследия - председатель комитета по сохранению
культурного наследия Ленинградской области




В.О. Цой

Приложение № 1
к приказу комитета по сохранению
культурного наследия Ленинградской области
от «21» мая 2026 года
№ 01-03/26-90

Границы территории объекта культурного наследия регионального значения «Карельский укрепленный район. Мертугский батальонный район обороны. Фортификационный комплекс в составе: ДОТы № 333, № 337, № 341, ЖБОТ, эскарп, противотанковые надолбы», расположенного по адресу: Ленинградская область, Всеволожский муниципальный район, Юкковское сельское поселение, 36-й км Выборгского шоссе, 3 км северо-западнее д. Медный завод, ур. Мертузь (кадастровый квартал 47:07:0478001, с обеих сторон от охранной зоны воздушной линии электропередачи 330 кВ Л421 ПС «Выборгская» – ПС «Восточная»

1. Карта (схема) границ территории объекта культурного наследия




Условные обозначения:


 граница территории объекта культурного наследия

2. Текстовое описание границ территории объекта культурного наследия

Границы территории объекта культурного наследия проходят:
от точки 1 на северо-восток до точки 2;
от точки 2 на юго-восток до точки 3;
от точки 3 на юго-запад до точки 4;
от точки 4 на северо-запад до исходной точки 1.

3. План поворотных (характерных) точек границ территории объекта культурного наследия:



 граница территории объекта культурного наследия
1-4 номер характерной точки

4. Перечень координат поворотных (характерных) точек границ территории объекта культурного наследия в системе координат, установленной для ведения государственного кадастра недвижимости

Номер характерной точки	Координаты характерных точек в системе координат, установленной для ведения государственного кадастра объектов недвижимости (м) (МСК-47 зона 2)		
	Широта (X)	Долгота (Y)	Описание границ
1.	465985.03	2201359.23	от точки 1 на северо-восток до точки 2;
2.	466357.13	2201588.32	от точки 2 на юго-восток до точки 3;
3.	465249.25	2203387.82	от точки 3 на юго-запад до точки 4;
4.	464877.15	2203158.73	от точки 4 на северо-запад до исходной точки 1.

5. Режим использования территории объекта культурного наследия

На территории объекта культурного наследия разрешается:

– проведение работ по сохранению объекта культурного наследия (меры, направленные на обеспечение физической сохранности и сохранение историко-культурной ценности объекта культурного наследия, предусматривающие консервацию, ремонт, реставрацию, включающие в себя научно-исследовательские, изыскательские, проектные и производственные работы, научное руководство за проведением работ по сохранению объекта культурного наследия, технический и авторский надзор за проведением этих работ);

– сохранение элементов планировочной структуры, сохранение элементов природного и культурного ландшафта, воссоздание или компенсация утраченных элементов Памятника и иная хозяйственная деятельность (по согласованию с региональным органом охраны объектов культурного наследия), не противоречащая требованиям обеспечения сохранности объекта культурного наследия и позволяющая обеспечить функционирование объекта культурного наследия в современных условиях, обеспечивающая недопущение ухудшения состояния территории объекта культурного наследия;

– прокладка, ремонт, реконструкция подземных инженерных коммуникаций в соответствии с требованиями законодательства Российской Федерации в сфере сохранения объектов культурного наследия с последующим восстановлением нарушенных участков дневной поверхности.

На территории объекта культурного наследия запрещается:

– строительство объектов капитального строительства и увеличение объемно-пространственных характеристик, существующих на территории объекта культурного наследия объектов капитального строительства; проведение земляных, строительных, мелиоративных работ и иных работ, за исключением работ по сохранению объекта культурного наследия или его отдельных элементов, сохранению историко-градостроительной или природной среды объекта культурного наследия;

– установка рекламных конструкций, распространение наружной рекламы;

– осуществление любых видов деятельности, ухудшающих экологические условия и гидрологический режим на территории объекта культурного наследия, создающих вибрационные нагрузки динамическим воздействием на грунты в зоне их взаимодействия с объектами культурного наследия.

Предмет охраны объекта культурного наследия регионального значения «Карельский укрепленный район. Мергутский батальонный район обороны. Фортификационный комплекс в составе: ДОТы № 333, № 337, № 341, ЖБОТ, эскарп, противотанковые надолбы», расположенного по адресу: Ленинградская область, Всеволожский муниципальный район, Юкковское сельское поселение, 36-й км Выборгского шоссе, 3 км северо-западнее д. Медный завод, ур. Мергуть (кадастровый квартал 47:07:0478001, с обеих сторон от охранной зоны воздушной линии электропередачи 330 кВ Л421 ПС «Выборгская» – ПС «Восточная»

Особенностями, подлежащими обязательному сохранению, предлагается считать исторические элементы объекта культурного наследия на 1928-1940-е гг., а именно:

1. Ансамбль

- Градостроительные характеристики: местоположение ансамбля, состоящего из 3-х ДОТов, ЖБОТа, линии надолбов и фрагментов эскарпа.

2. ДОТ №333

- Градостроительные характеристики: местоположение объекта в структуре ансамбля;
- Объемно-пространственное решение: габариты и планировочная структура 1-этажного сложного в плане строения в пределах капитальных стен;
- Конструктивная схема: исторические капитальные стены, перекрытие покрытием из швеллеров, конфигурация перекрытий – плоская; местоположение, форма и размер входных проемов и 5 амбразур; местоположение сквозняка;
- Материал стен: бетон, железобетон.

3. ДОТ №337

- Градостроительные характеристики: местоположение объекта в структуре ансамбля;
- Объемно-пространственное решение: габариты и планировочная структура 2-х уровневой сложной в плане сооружения в пределах капитальных стен;
- Конструктивная схема: исторические капитальные стены, перекрытие покрытием потолка из швеллеров, конфигурация перекрытий – плоская; местоположение, форма и размер входных проемов и 5 амбразур; местоположение сквозняка; местоположение, форма и размер вертикального люка в нижний уровень
- Материал стен: бетон, железобетон;
- Инженерное оборудование: бронированные двери; узлы амбразур.

4. ДОТ №341

- Градостроительные характеристики: местоположение объекта в структуре ансамбля;
- Объемно-пространственное решение: габариты и планировочная структура 1-уровневого сложного в плане сооружения в пределах капитальных стен;
- Конструктивная схема: исторические капитальные стены; конфигурация перекрытий – плоская, перекрытие из швеллеров; местоположение, размер и форма входных проемов и 2-х амбразур; местоположение и форма сквозняка; местоположение, форма и размер печи
- Материал стен: бетон, железобетон;
- Инженерное оборудование: бронированные двери; отверстие для перископа; баки для охлаждения.

5. ЖБОТ

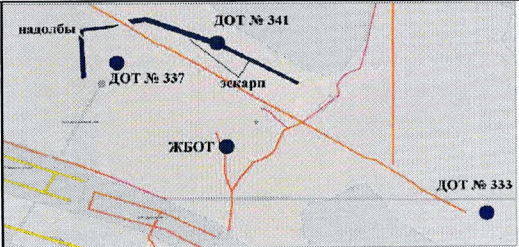
- Градостроительные характеристики: местоположение объекта в структуре ансамбля;
- Объемно-пространственное решение: габариты и планировочная структура 1-уровневого сложного в плане сооружения в пределах капитальных стен; исторические капитальные стены; конфигурация перекрытий – плоская; местоположение, размер и форма входного и оконных проемов;
- Материал стен: бетон.

6. Надолбы

- Градостроительные характеристики: местоположение объекта в структуре ансамбля;
- Объемно-пространственное решение: место установки блоков, соответствующее рубежу обороны 1941-1944 гг.;
- Конструктивная схема: монолитные пирамиды, материал – бетон.

7. Эскарп


- Градостроительные характеристики: местоположение объекта в структуре ансамбля.

№ пп	Видовая принадлежность предмета охраны	Предмет охраны	Фотофиксация
1	2	3	4
1. Ансамбль			
1.1	Градостроительные характеристики	Местоположение ансамбля, состоящего из 3-х ДОТов, ЖБОТа, линии надолбов и фрагментов эскарпа	


2. ДОТ №333

<p>2.1</p>	<p>Градостроительные характеристики</p>	<p>Местоположение объектов в структуре ансамбля</p>	
<p>2.2</p>	<p>Объемно-пространственное решение</p>	<p>Габариты и планировочная структура 1-этажного сложного в плане строения в пределах капитальных стен</p>	
<p>2.3</p>	<p>Конструктивная схема</p>	<p>Исторические капитальные стены, конфигурация перекрытий – плоская</p> <p>Перекрытие покрытием потолка из швеллеров</p>	

Местоположение, размер и форма входных проемов и 5 амбразур




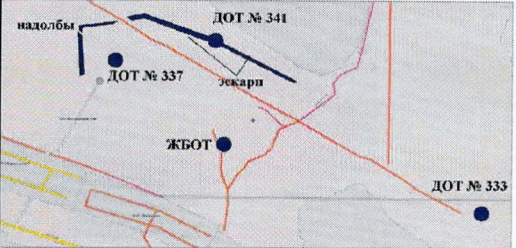



Местоположение сквозняка









Материал стен: бетон, железобетон



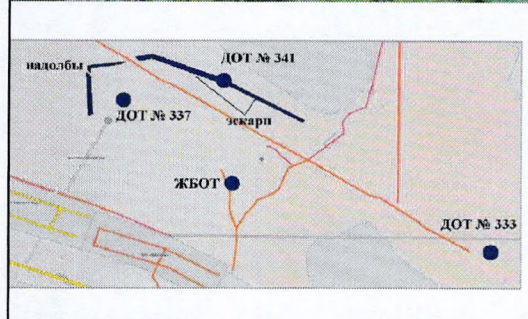
3. ДОТ №337

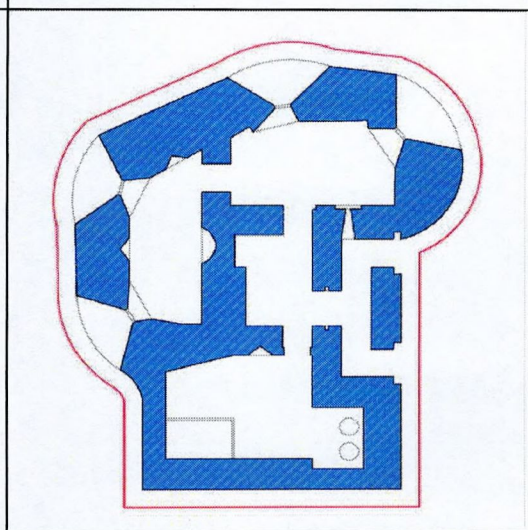
3.1	Градостроительные характеристики	Местоположение объекта в структуре ансамбля	 
3.2	Объемно-пространственное решение	Габариты и планировочная структура 2-х уровневое сложного в плане сооружения в пределах капитальных стен	
3.3	Конструктивная схема	<p>Исторические капитальные стены</p> <p>Перекрытие из швеллеров, конфигурация перекрытий – плоская</p>	 







		<p>Местоположение, размер и форма входных проемов и 5 амбразур</p>	
		<p>Местоположение сквозняка</p>	
		<p>Местоположение, форма и размер вертикального люка в нижний уровень</p>	
		<p>Материал стен: бетон, железобетон</p>	
<p>3.4</p>	<p>Инженерное оборудование</p>	<p>Бронированные двери</p>	




		Узлы амбразур	
--	--	---------------	---

4. ДОТ №341


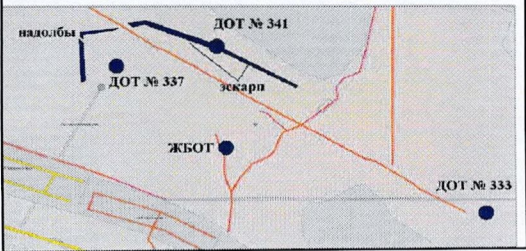
4.1	Градостроительные характеристики	Местоположение объекта в структуре ансамбля	 
-----	----------------------------------	---	--

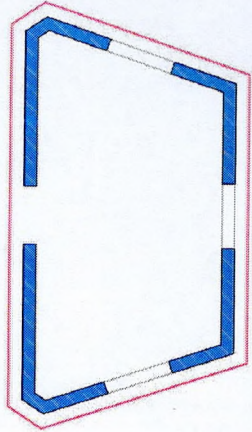




4.2	Объемно-пространственное решение	Габариты и планировочная структура 1-уровневого сложного в плане сооружения в пределах капитальных стен	
-----	----------------------------------	---	---


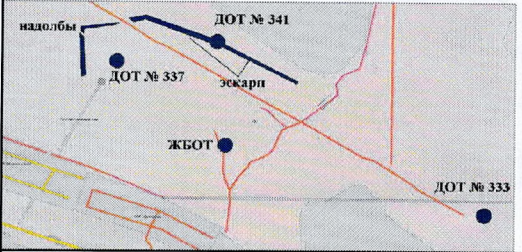



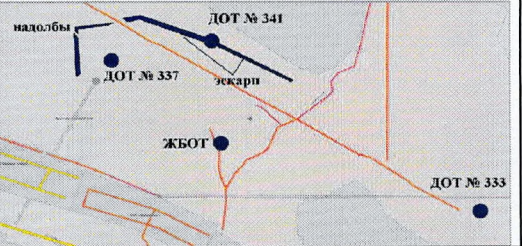
4.3	Конструктивная схема	Исторические капитальные стены	
		Конфигурация перекрытий – плоская перекрытие из швеллеров Материал стен: бетон, железобетон	
		Местоположение, размер и форма входных проемов и 2-х амбразур	 
		Местоположение и форма сквозняка	
		Местоположение, форма и размер печи	

4.4	Инженерное оборудование	Бронированные двери	
		Отверстие для перископа	
		Баки для охлаждения	

5. ЖБОТ

5.1	Градостроительные характеристики	Местоположение объектов в структуре ансамбля	 
-----	----------------------------------	--	--

5.2	Объемно-пространственное решение	Габариты и планировочная структура 1-уровневого сложного в плане сооружения в пределах капитальных стен	
5.3	Конструктивная схема	<p>Исторические капитальные стены</p> <p>Конфигурация перекрытий – плоская Материал стен – бетон</p> <p>Местоположение, размер и форма входного и оконных проемов</p>	   

6. НАДОЛБЫ			
6.1	Градостроительные характеристики	Местоположение объектов в структуре ансамбля	 
6.2	Объемно-пространственное решение	Место установки блоков, соответствующее рубежу обороны 1941-1944 гг.	
6.3	Конструктивная схема	Монолитные пирамиды. Материал – бетон.	
7. ЭСКАРП			
7.1	Градостроительные характеристики	Местоположение фрагментов эскарпа в структуре ансамбля	 

Предмет охраны может быть уточнен в процессе дополнительных историко-культурных, натурных исследований либо при проведении реставрационных работ.